Република Србија

РЕПУБЛИЧКИ ХИДРОМЕТЕОРОЛОШКИ ЗАВОД

ЗА ИНТЕРНУ УПОТРЕБУ

ХИДРОЛОШКИ ГОДИШЊАК

2. ПОДЗЕМНЕ ВОДЕ

2010.

Београд, 2011. година

Одлуком Директора Републичког хидрометеоролошког Завода Србије бр.92-I-152 од 04.07.2011.године ХИДРОЛОШКИ ГОДИШЊАК 2.-Подземне воде за 2010. годину штампа се у тиражу од 15 примерака и копира у електронској форми (PDF формат) у 50 примерака на копакт дисковима.

Издаје и штампа: РЕПУБЛИЧКИ ХИДРОМЕТЕОРОЛОШКИ ЗАВОД СРБИЈЕ
Кнеза Вишеслава 66, Поштански фах 100
11030 БЕОГРАД
Телефон: 011/3050-823; 3050-920;

С А Д Р Ж А Ј

УВОД

ОПИС ТАБЕЛА

СПИСАК ХИДРОЛОШКИХ СТАНИЦА ПОДЗЕМНИХ ВОДА (ПИЈЕЗОМЕТАРА)

ГОДИШЊИ ПРЕГЛЕДИ НИВОА ПОДЗЕМНИХ ВОДА

ГОДИШЊИ ПРЕГЛЕД ТЕМПЕРАТУРА ПОДЗЕМНИХ ВОДА

УВОД

Хидролошки годишњак Републике Србије издаје се у три књиге:

1. Површинске воде (водостаји, протицаји воде и температуре воде),
2. Подземне воде (ниво и температуре подземних вода),
3. Квалитет вода (подаци о квалитету површинских и подземних вода).

Хидролошки годишњак - Подземне воде, садржи обрађене податке прикупљене у току 2010. године са мреже пијезометарских станица Републике Србије, на којима су по утврђеном програму мерени нивои (Х) и температуре (Т) подземних вода. Осим измерених података годишњак садржи и основне податке о пијезометарским станицама.

Мрежа хидролошких станица подземних вода формирана је у срединама са интергрануларном порозношћу, односно у изданима са слободним нивоом (прва-фреатска) и нивоом под притиском (субартеска).

Пијезометри су распоређени, углавном, по карактеристичним профилима и мрежи квадрата. Пречници уграђених пијезометарских конструкција (цеви) су од 50 до 105 mm. Надземни део цеви је обезбеђен заштитним бетонским блоком и заштитном капом са механизмом за закључавање.

На сваком пијезометру геодетским снимањем утврђена је апсолутна кота врха цеви („0”), измерена је дубина до дна пијезометра и висина надземног дела пијезометра.

На територији Србије у току 2010. године, вршена су мерења на 403 пијезометра. На 272 пијезометара мерени су само нивои подземних вода, а на 131 нивои и температуре подземних вода. Након обраде и анализе у годишњаку су приказани резултати са 374 пијезометра. За преосталих 29 пијезометара подаци су изостављени као непоуздани.

ОПИС ТАБЕЛА

СПИСАК ХИДРОЛОШКИХ СТАНИЦА ПОДЗЕМНИХ ВОДА ПО ПОДРУЧЈИМА

За мрежу станица подземних вода дат је табеларни списак станица са следећим подацима:

- Редни број станице
- Пијезометар са локацијом и ознаком
- Ранг станице и број месечних мерења
- Географска ширина и дужина
- Апсолутна кота „0” пијезометра
- Висина надземног дела пијезометарске цеви (м)
- Дубина до које је уграђена пијезометарска цев (м)
- Датум од када је хидролошка станица подземних вода почела са радом
- Број стране у поглављима о нивоима (Х) и температурама (Т) подземних вода

ГОДИШЊИ ПРЕГЛЕДИ НИВОА ПОДЗЕМНИХ ВОДА

Нивои подземних вода мерени су свакодневно на 18 пијезометра, 2 пута месечно на 3 пијезометра, 3 пута месечно на 253 пијезометра, а 6 пута месечно на 125 пијезометра.

Мерењем се утврђује растојање од коте „0”, горње ивице цеви, до нивоа подземне воде у цеви. Измерене вредности су дате у центиметрима.

Осим вредности нивоа подземних вода, у табелама су приказане и месечне и годишње вредности (максималне, минималне и средње).

Знаком „Т (^{0}Ц), ☑ “ у доњем реду табеле означене су хидролошке станице подземних вода на којима су мерене температуре подземне воде.

ТЕМПЕРАТУРЕ ПОДЗЕМНИХ ВОДА

Мерење температуре подземне воде врши се на појединим хидролошким станицама подземних вода (пијезометрима) истовремено са мерењем нивоа подземне воде. Вредности температуре дате су у степенима Целзијуса (^{o}Ц).

Осим дневних прегледа температуре подземних вода, приказане су и карактеристичне месечне и годишње вредности, (максимални, минимални и средњи).

ОБЈАШЊЕЊЕ СКРАЋЕНИЦА

- (**Мин**.) Најнижи ниво подземне воде у току месеца
- (**Макс**.) Највиши ниво подземне воде у току месеца
- (Ср.) Средњи месечни ниво подземне воде
- (Год.мин.) Најнижи ниво подземне воде у току године
- (Год.макс.) Највиши ниво подземне воде у току године
- (Ср.год.) Средњи годишњи ниво подземне воде
- (поп.) Ниво воде изнад коте терена (поплава)
- (сув) Није констатован ниво подземне воде у пијезометарској цеви
- (**Мин**) Најнижа температура воде у току месеца
- (**Макс**.) Највиша температура подземне воде у току месеца
- (Ср.) Средња месечна температура подземне воде
- (Год.мин.) Најнижа температура подземне воде у току године
- (Год.макс) Највиша температура подземне воде у току године
- (Ср.год.) Средња годишња температура подземне воде
- (м.н.м) Метара над морем

СПИСАК
ХИДРОЛОШКИХ СТАНИЦА ПОДЗЕМНИХ ВОДА

ОСНОВНИ ПОДАЦИ О СТАНИЦАМА ПОДЗЕМНИХ ВОДА

Назив подручја: Велика Морава

Укупно пијезометара: 78

Редни бр. Бр.стан.	ПИЈЕЗОМЕТАР локација-ознака	Ранг. ст. Бр.мер.	Географ. ширина дужина	Кота "0" (мнм)	Вис. над. дела цеви (м)	Дубина уграђене цеви (м)	Почетак рада	Страна
1 901A	**Осипаоница село**	II	44 33 00 21 04 06	78.37	0.85	14.1	01/07/1987	***H:*** ***T:*** 1
2 904A	**Осипаоница-водна зајед.**	II	44 34 35 21 07 23	79.81	0.7	16	01/04/1988	***H:*** ***T:*** 1
3 908A	**Љубичево-ергела**	II	44 35 35 21 08 49	78.18	0.77	13.73	01/07/1987	***H:*** ***T:*** 1
4 909A	**Љубичево-петља**	II	44 35 50 21 09 26	78.06	0.8	11.05	01/07/1987	***H:*** ***T:*** 2
5 910A	**Пожаревац-шећерана**	II	44 36 07 21 09 52	77.75	0.79	11.21	01/07/1987	***H:*** ***T:*** 2
6 929A	**Д.Ливадице-село**	I	44 20 36 21 09 09	93.26	0.91	12.3	01/07/1987	***H:*** ***T:*** 2
7 935A	**Марковачки мост**	II	44 13 23 21 09 15	101.84	0.87	10	01/07/1987	***H:*** ***T:*** 3
8 951A	**Стрижа-нова**	II	43 49 40 21 24 15	126.8	0.51	9.5	01/09/1978	***H:*** ***T:*** 3
9 952A	**Чепуре**	II	43 49 47 21 22 11	125.46	0.8	11.5	01/07/1978	***H:*** ***T:*** 3
10 954A	**Поточац**	II	43 49 04 21 19 58	125.23	0.55	15.5	01/01/1979	***H:*** ***T:*** 4
11 958A	**Варварин-мост**	II	43 43 28 21 22 54	131.16	0.42	11.4	01/08/1978	***H:*** ***T:*** 4
12 966	**Брежане**	II	44 38 58 21 04 32	75.31	0.59	11.5	01/10/1977	***H:*** ***T:*** 4
13 973	**Љубичевски мост**	II	44 35 08 21 08 17	80.45	0.98	9.2	01/01/1978	***H:*** ***T:*** 5
14 974	**Осипаоница-поље**	II	44 33 22 21 05 03	78.72	0.82	9.2	01/08/1977	***H:*** ***T:*** 5
15 977	**Свилајнац**	II	44 14 00 21 13 06	106.92	0.6	10.5	01/01/1979	***H:*** ***T:*** 5
16 982	**Ћуприја-парк**	II	43 56 13 21 22 33	118.92	0.8	10	01/09/1977	***H:*** ***T:*** 6
17 983	**Метеоролошка стн.-**	II	43 56 25 21 23 10	123.18	0.61	12.2	01/03/1978	***H:*** ***T:*** 6
18 985	**Јовац**	II	43 54 52 21 20 48	117.86	0.78	10	01/01/1978	***H:*** ***T:*** 6
19 986	**Поточац-поље**	II	43 49 34 21 20 40	123.44	0.82	10	21/11/1997	***H:*** ***T:*** 7

Назив подручја: Велика Морава

Укупно пијезометара: 78

Редни бр. Бр.стан.	ПИЈЕЗОМЕТАР локација-ознака	Ранг. ст. Бр.мер.	Географ. ширина дужина	Кота "0" (мнм)	Вис. над. дела цеви (м)	Дубина уграђене цеви (м)	Почетак рада	Страна
20 988	**Параћин-Врапче**	II	43 50 47 21 25 12	130.58	0.39	14	21/11/1977	***H:*** 7 ***T:***
21 ПД-121	**Дубравица-Липе**	I	44 40 29 21 04 14	75.96		12.9	01/05/2002	***H:*** 7 ***T:***
22 ПД-122	**Дубравица-Липе**	I	44 40 38 21 04 19	76.24		12.1	01/05/2002	***H:*** 8 ***T:***
23 ПД-124	**Дубравица-Липе**	I	44 41 10 21 04 42			16.6	01/05/2002	***H:*** 8 ***T:***
24 ПД-125	**Дубравица-Липе**	I	44 41 30 21 05 51			12.7	01/05/2002	***H:*** 8 ***T:*** 1
25 ПД-131	**Лозовик-Влашки До**	I	44 29 01 21 10 02			11.7	01/05/2002	***H:*** 9 ***T:***
26 ПД-132	**Лозовик-Влашки До**	I	44 29 03 21 11 01			8.9	01/05/2002	***H:*** 9 ***T:***
27 ПД-133	**Лозовик-Влашки До**	I	44 28 53 21 11 44			9.3	01/05/2002	***H:*** 9 ***T:***
28 ПД-134	**Лозовик-Влашки До**	I	44 28 39 21 12 41			12.8	01/05/2002	***H:*** 10 ***T:*** 1
29 ПД-143	**В.Плана-Жабари**	I	44 20 44 21 09 48	92.23	0.4	10.2	01/03/2002	***H:*** 10 ***T:***
30 ПД-144	**В.Плана-Жабари**	I	44 20 58 21 10 50	92.25	0.4	9.8	01/03/2002	***H:*** 10 ***T:***
31 ПД-145	**В.Плана-Жабари**	I	44 21 22 21 12 35	89.75	0.4	12.5	01/03/2002	***H:*** 11 ***T:*** 2
32 ПД-151	**Марковац-Свилајнац**	I	44 14 17 21 10 14	99.9		12	01/06/2002	***H:*** 11 ***T:***
33 ПД-152	**Марковац-Свилајнац**	I	44 13 43 21 10 42	100.53		11.5	01/03/2002	***H:*** 11 ***T:*** 2
34 ПД-153	**Марковац-Свилајнац**	I	44 13 29 21 10 53	99.94		12.3	01/03/2002	***H:*** 12 ***T:***
35 ПД-154	**Марковац-Свилајнац**	I	44 12 36 21 11 41			13.4	01/04/2002	***H:*** 12 ***T:***
36 ПД-155	**Марковац-Свилајнац**	I	44 11 59 21 11 40			15	01/04/2002	***H:*** 12 ***T:*** 2
37 ПД-161	**Буковче-Глоговац**	I	44 01 47 21 18 04	112.93		9.8	01/04/2002	***H:*** 13 ***T:***
38 ПД-162	**Буковче-Глоговац**	I	44 02 08 21 18 35	113.76		9.7	01/04/2002	***H:*** 13 ***T:***

Назив подручја: Велика Морава

Укупно пијезометара: 78

Редни бр. Бр.стан.	ПИЈЕЗОМЕТАР локација-ознака	Ранг. ст. Бр.мер.	Географ. ширина дужина	Кота "0" (мнм)	Вис. над. дела цеви (м)	Дубина уграђене цеви (м)	Почетак рада	Страна
39 ПД-163	Буковче-Глоговац	I	44 02 08 21 19 20			10	01/04/2003	*H:* 13 *T:* 3
40 ПД-164	Буковче-Глоговац	I	44 02 02 21 19 48			13	01/04/2002	*H:* 14 *T:*
41 ПД-171	Дворица-В.Ливаде	I	43 53 44 21 21 42	120.42		9	01/06/2002	*H:* 14 *T:*
42 ПД-172	Дворица-В.Ливаде	I	43 53 55 21 22 16	120.43		9	01/06/2002	*H:* 14 *T:*
43 ПД-175	Дворица-В.Ливаде	I	43 53 56 21 23 21	123.43		10	01/06/2002	*H:* 15 *T:*
44 ПД-181	Обреж-Ратаре	I	43 47 44 21 22 43	129.01		9.6	01/06/2002	*H:* 15 *T:* 3
45 ПД-182	Обреж-Ратаре	I	43 48 01 21 23 26	128.59		12	01/06/2002	*H:* 15 *T:*
46 ПД-183	Обреж-Ратаре		43 48 01 21 24 54	130.7		13	01/06/2002	*H:* 16 *T:*
47 ПД-184	Обреж-Ратаре	I	43 48 05 21 25 40	140.28		17.1	01/06/2002	*H:* 16 *T:*
48 ПД-191	Варварин-Ћићевац	I	43 42 49 21 24 50	129.66		7.3	01/06/2002	*H:* 16 *T:*
49 ПД-192	Варварин-Ћићевац	I	43 42 56 21 24 53	133.25		10.8	01/06/2002	*H:* 17 *T:*
50 ПД-193	Варварин-Ћићевац	I	43 42 20 21 25 58	134.43		12.3	01/03/2002	*H:* 17 *T:*
51 ПД-194	Варварин-Ћићевац	I	43 42 23 21 26 24	135.92		11.2	01/03/2002	*H:* 17 *T:* 3
52 ПЛ-112	Шалинац	I	44 41 45 21 01 10			12	01/05/2002	*H:* 18 *T:*
53 ПЛ-113	Шалинац	I	44 41 15 21 00 48			12	01/05/2002	*H:* 18 *T:*
54 ПЛ-114	Шалинац	I	44 41 05 20 59 42	69.19		12.7	01/05/2002	*H:* 18 *T:*
55 ПЛ-115	Шалинац	I	44 40 37 20 59 02	70.29		13.1	01/05/2002	*H:* 19 *T:*
56 ПЛ-122	Дубравица-Липе	I	44 39 35 21 01 58	73.54		14.7	01/06/2002	*H:* 19 *T:*
57 ПЛ-132	Лозовик Влашки До	I	44 27 51 21 08 25	85.32	0.35	12	01/03/2002	*H:* 19 *T:*

Назив подручја: Велика Морава

Укупно пијезометара: 78

Редни бр. Бр.стан.	ПИЈЕЗОМЕТАР локација-ознака	Ранг. ст. Бр.мер.	Географ. ширина дужина	Кота "0" (мнм)	Вис. над. дела цеви (м)	Дубина уграђене цеви (м)	Почетак рада	Страна
58 ПЛ-133	Лозовик-Влашки До	I	44 27 59 21 07 14	86.24	0.4	11.7	01/03/2002	*H:* 20 *T:* 4
59 ПЛ-134	Лозовик-Влашки До	I	44 28 22 21 05 26	87.36	0.43	12	01/03/2002	*H:* 20 *T:* 4
60 ПЛ-135	Лозовик-Влашки До	I	44 27 57 21 03 38		0.48	15.03	01/04/2002	*H:* 20 *T:*
61 ПЛ-141	В.Плана-Жабари	I	44 18 32 21 07 04	96.85	0.4	12.7	01/03/2002	*H:* 21 *T:* 4
62 ПЛ-142	В.Плана-Жабари	I	44 18 32 21 06 34	96.06	0.38	12	01/03/2002	*H:* 21 *T:*
63 ПЛ-143	В.Плана-Жабари	I	44 18 29 21 05 17		0.45	14.8	01/03/2002	*H:* 21 *T:* 5
64 ПЛ-151	Марковац-Свилајнац	I	44 13 25 21 09 30	97.42		8.9	01/03/2002	*H:* 22 *T:*
65 ПЛ-152	Марковац-Свилајнац	I	44 13 23 21 09 21	97.68		9.2	01/04/2002	*H:* 22 *T:*
66 ПЛ-153	Марковац-Свилајнац	I	44 13 22 21 09 12			10.1	01/03/2002	*H:* 22 *T:*
67 ПЛ-155	Марковац-Свилајнац	I	44 13 08 21 08 37	100.94		13.7	01/04/2002	*H:* 23 *T:*
68 ПЛ-156	Марковац-Свилајнац	I	44 13 04 21 08 24	100.95		10.9	01/06/2002	*H:* 23 *T:*
69 ПЛ-157	Марковац-Свилајнац	I	44 12 57 21 08 06	100.92		10	01/06/2002	*H:* 23 *T:* 5
70 ПЛ-161	Буковаче-Глоговац	I	44 01 34 21 17 58	112.52		11	01/04/2002	*H:* 24 *T:*
71 ПЛ-162	Буковача-Глоговац	I	44 01 23 21 17 37	112.73		11.7	01/04/2002	*H:* 24 *T:*
72 ПЛ-163	Буковача-Глоговац	I	44 01 18 21 16 47	112.01		10.8	01/04/2002	*H:* 24 *T:*
73 ПЛ-164	Буковача-Глоговац	I	44 01 13 21 15 56	111.21		10.6	01/04/2002	*H:* 25 *T:*
74 ПЛ-191	Варварин-Ћићевац	I	43 42 31 21 24 22	132.15		8.9	01/06/2002	*H:* 25 *T:*
75 ПЛ-192	Варварин-Ћићевац	I	43 42 31 21 24 05	133.13		18.7	01/06/2002	*H:* 25 *T:*
76 ПЛ-193	Варварин-Ћићевац	I	43 42 21 21 23 44	143.23		15.4	01/06/2002	*H:* 26 *T:*

Редни бр. Бр.стан.	ПИЈЕЗОМЕТАР локација-ознака	Ранг. ст. Бр.мер.	Географ. ширина дужина	Кота "0" (мнм)	Вис. над. дела цеви (м)	Дубина уграђене цеви (м)	Почетак рада	Страна
Назив подручја:	Велика Морава				Укупно пијезометара:	78		
77 ПЛ-194	**Варварин-Ћићевац**	I	43 42 11 21 22 47	145.77		18.5	01/06/2002	***H:*** 26 ***T:***
78 ПЛ-195	**Варварин-Ћићевац**	I	43 42 08 21 22 03	145.72		18.7	01/06/2002	***H:*** 26 ***T:***
Назив подручја:	Западна Морава				Укупно пијезометара:	16		
80 195	**Јасика-водомер**	II	43 36 29 21 18 02	143.78	0.78	6.22	01/01/1987	***H:*** 27 ***T:***
81 198	**Стопања-насип**	II	43 35 47 21 08 38	151.7	0.93	8.5	01/01/1987	***H:*** 27 ***T:*** 6
82 199	**Стопања**	II	43 35 25 21 08 39	151.17	0.5	8	01/01/1987	***H:*** 27 ***T:*** 6
83 200	**Стопања-село**	II	43 34 51 21 09 06	158.66	0.5	11	01/01/1987	***H:*** 28 ***T:*** 6
84 201	**Тоболац**	II	43 33 33 21 07 41	189.26	0.8	10	01/01/1987	***H:*** 28 ***T:***
85 202	**Селиште**	II	43 36 01 21 09 43	150.76	0.7	7	01/01/1987	***H:*** 28 ***T:***
86 203	**Селиште-скела**	II	43 36 27 21 09 25	153.96	0.93	10	01/01/1987	***H:*** 29 ***T:***
87 204	**Селиште-Велика Дренова**	II	43 37 10 21 08 49	159.79	0.5	15.5	01/01/1987	***H:*** 29 ***T:***
88 205	**В.Дренова-Дом здравља**	II	43 37 32 21 08 13	159.04	0.32	14	01/01/1987	***H:*** 29 ***T:***
89 206	**Краљево-Ибар**	I	43 43 25 20 44 49	189.23	0.97	6.3	01/01/1987	***H:*** 30 ***T:*** 7
90 208	**Сирча-висећи мост**	I	43 44 13 20 43 32	201.37	0.87	8.5	01/01/1987	***H:*** 30 ***T:***
91 209	**Сирча-село**	I	43 44 40 20 43 34	189.62	0.88	14	01/01/1987	***H:*** 30 ***T:***
92 210	**Адрани-Милочајски мост**	I	43 46 31 20 38 11	200.65	0.9	8	01/01/1987	***H:*** 31 ***T:*** 7
93 212	**Милочај-мост**	II	43 46 35 20 38 09	200.48	0.7	9.5	01/01/1987	***H:*** 31 ***T:*** 7
94 214	**Мршинци**	I	43 49 40 20 30 16	217.07	0.5	10.5	01/01/1987	***H:*** 31 ***T:***
95 216	**Кукићи-Слатина-жел.стан.**	II	43 49 25 20 29 02	227.98	0.7	19.4	01/01/1987	***H:*** 32 ***T:***

Назив подручја: Јужна Морава

Укупно пијезометара: 33

Редни бр. Бр.стан.	ПИЈЕЗОМЕТАР локација-ознака	Ранг. ст. Бр.мер.	Географ. ширина дужина	Кота "0" (мнм)	Вис. над. дела цеви (м)	Дубина уграђене цеви (м)	Почетак рада	Страна
96 218	**Доња Врежина**	II	43 19 33 21 57 21	210.05	0.7	6.5	01/11/1949	***H:*** 33 ***T:***
97 500	**Бобовиште-село(насип)**	I	43 33 16 21 39 29	158.07	0.72	11	01/06/1987	***H:*** 33 ***T:*** 8
98 501	**Бобовиште(Плантажа)**	I	43 33 10 21 40 00	158.98	0.76	8.2	01/06/1987	***H:*** 33 ***T:***
99 502	**Бобовиште**	I	43 33 01 21 40 32	159.45	0.58	7.2	01/06/1987	***H:*** 34 ***T:***
100 504	**Житковац-циглана**	II	43 31 19 21 42 34	163.48	0.76	9.84	01/06/1987	***H:*** 34 ***T:*** 8
101 505	**Житковац-РО Моравица**	I	43 31 30 21 42 58	163.28	0.75	11.35	01/06/1987	***H:*** 34 ***T:*** 8
102 506	**Брзи Брод-Нишава**	II	43 18 58 21 58 06	199.91	0.92	9.08	01/04/1987	***H:*** 35 ***T:***
103 507	**Брзи Брод-село**	I	43 18 24 21 58 16	203.19	0.79	7.21	01/04/1987	***H:*** 35 ***T:***
104 509	**Медошевац-село**	II	43 19 30 21 52 11	188.53	0.85	7.7	01/04/1987	***H:*** 35 ***T:***
105 510	**Медошевац-бетоњерка**	II	43 19 10 21 52 04	188.33	0.94	7.06	01/04/1987	***H:*** 36 ***T:***
106 511	**Поповац-село**	I	43 20 01 21 49 35	181.31	0.32	5.68	01/04/1987	***H:*** 36 ***T:*** 9
107 512	**Поповац-Ф.К.Будућност**	I	43 19 51 21 49 25	181.14	0.31	5.69	01/04/1987	***H:*** 36 ***T:*** 9
108 513	**Ново Село-стара школа**	II	43 19 15 21 49 08	181.37	0.2	9.8	01/04/1987	***H:*** 37 ***T:***
109 514	**Мрамор**	I	43 18 46 21 47 37	181.69	0.79	6.31	01/04/1987	***H:*** 37 ***T:*** 9
110 515	**Клисура-село**	I	43 13 07 21 50 39	192.81	1.04	6.94	01/07/1988	***H:*** 37 ***T:*** 10
111 516	**Чечина-село**	I	43 11 37 21 52 21	194.46	0.84	6.8	01/07/1988	***H:*** 38 ***T:***
112 517	**Дољевачка петља**	II	43 11 37 21 51 42	194.98	0.84	8.5	01/07/1988	***H:*** 38 ***T:***
113 518	**Дољевац-Пуста река**	I	43 11 33 21 50 50	195.2	1	8.5	01/07/1998	***H:*** 38 ***T:***
114 519	**Дољевац-село**	II	43 11 33 21 50 21	198.94	0.76	8	01/07/1988	***H:*** 39 ***T:***

Редни бр. Бр.стан.	ПИЈЕЗОМЕТАР локација-ознака	Ранг. ст. Бр.мер.	Географ. ширина дужина	Кота "0" (мнм)	Вис. над. дела цеви (м)	Дубина уграђене цеви (м)	Почетак рада	Страна
Назив подручја:	Јужна Морава				Укупно пијезометара:	33		
115 520	**Турековац-Јабланица**	II	42 59 04 21 52 53	235.33	0.25	6.9	01/04/1987	***H:*** 39 ***T:***
116 521	**Турековац-дом здравља**	II	42 58 45 21 53 28	238.07	0.6	7.1	01/04/1987	***H:*** 39 ***T:***
117 522	**Турековац-раскрсница**	II	42 58 21 21 53 51	237.34	0.46	7.59	01/04/1987	***H:*** 40 ***T:***
118 523	**Пуковац-село**	I	43 10 02 21 51 39	198.07	1.05	7.5	01/07/1988	***H:*** 40 ***T:*** 10
119 527	**Бадинце-Жижавица**	II	42 58 16 22 01 13	235.32	0.62	7.78	01/04/1987	***H:*** 40 ***T:***
120 530	**ЗИП Зајечар**	I	42 58 17 22 02 55	234.95	0.64	6.46	01/04/1987	***H:*** 41 ***T:***
121 533	**Доњевац**	I	43 12 10 21 50 10	195.68	0.85	8	01/07/1988	***H:*** 41 ***T:*** 10
122 534	**Доњевац-кланица**	I	43 12 14 21 50 02	195.67	0.81	7.9	01/07/1988	***H:*** 41 ***T:***
123 535	**Доњевац-пут за Орљане**	II	43 12 24 21 50 11	191.59	0.86	8	01/07/1988	***H:*** 42 ***T:***
124 537	**Шарлинац-висећи мост**	II	43 11 34 21 48 21	197.86	0.1	6.4	01/07/1988	***H:*** 42 ***T:***
125 538	**Шарлинац**	II	43 11 53 21 48 27	199.17	0.95	10	01/07/1988	***H:*** 42 ***T:***
126 539	**Житорађа**	II	43 11 34 21 42 53	212.28	0.97	6.6	01/07/1988	***H:*** 43 ***T:***
127 540	**Житорађа**	II	43 11 43 21 43 01	212.72	0.96	9.2	01/07/1988	***H:*** 43 ***T:***
128 541	**Глашинце**	II	43 12 02 21 43 12	213.99	0.73	6.3	01/07/1988	***H:*** 43 ***T:***
Назив подручја:	Ветерница				Укупно пијезометара:	7		
129 379	**Горња Јајина**	II	42 56 07 21 55 54	241.5	0.25	5.75	01/07/1951	***H:*** 44 ***T:***
130 386	**Брза**	II	42 51 22 21 52 56	293.44	0.4	14.8	01/07/1951	***H:*** 44 ***T:***
131 388	**Тодоровце**	II	42 52 31 21 51 55	267.21	0.4	4.75	01/07/1951	***H:*** 44 ***T:***
132 390	**Горина**	II	42 51 00 21 51 19	283.61	0.9	8.75	01/07/1951	***H:*** 45 ***T:***

Редни бр. Бр.стан.	ПИЈЕЗОМЕТАР локација-ознака	Ранг. ст. Бр.мер.	Географ. ширина дужина	Кота "0" (мнм)	Вис. над. дела цеви (м)	Дубина уграђене цеви (м)	Почетак рада	Страна
Назив подручја:	Ветерница				Укупно пијезометара:	7		
133 524	Лесковац-КПД	II	42 58 10 21 57 08	232.34	0.7	11.25	01/04/1987	*H:* 45 *T:*
134 525	Лесковац-КПД	II	42 58 13 21 57 32	232.15	0.46	10.49	01/04/1987	*H:* 45 *T:*
135 526	Лесковац-КПД-Рударе	II	42 58 13 21 57 49	232.12	0.56	9.74	01/04/1987	*H:* 46 *T:*
Назив подручја:	Колубара				Укупно пијезометара:	23		
136 230A	Колубара-ушће	I	44 39 47 20 14 47	74.09	0.6	11.5	01/01/1989	*H:* 47 *T:* 11
137 232A	Обреновац-аласка колиба	I	44 40 04 20 14 34	74.27	0.76	11	01/01/1989	*H:* 47 *T:* 11
138 233A	Забрежје-насип	I	44 40 46 20 13 44	75.72	0.71	14.6	01/01/1989	*H:* 47 *T:* 11
139 235A	Забрежје-Б.Марковића169	I	44 40 33 20 12 28	75.04	0.84	14	01/01/1989	*H:* 48 *T:* 12
140 236A	Обреновац-Беопетрол	I	44 39 17 20 12 52	75.05	0.6	12.6	01/01/1989	*H:* 48 *T:* 12
141 237A	Обреновац-хотел	I	44 39 16 20 13 14	74.4	0.95	8.6	01/01/1989	*H:* 48 *T:* 12
142 238A	Обреновац-водомер	I	44 39 06 20 13 35	75.12	1.03	10	01/01/1989	*H:* 49 *T:*
143 240A	Барич-стара ж.станица	I	44 39 05 20 15 03	76.95	0.62	11.5	01/01/1988	*H:* 49 *T:* 13
144 241A	Мислођин	II	44 38 36 20 13 37	76.88	0.86	11.16	01/09/1988	*H:* 49 *T:* 13
145 247A	Бргуле	II	44 32 09 20 12 35	83.74	0.75	9.2	01/09/1988	*H:* 50 *T:* 13
146 251A	Ћеманов мост	I	44 30 21 20 06 54	88.58	0.53	12	01/01/1989	*H:* 50 *T:* 14
147 252A	Ћеманов мост-Јабука	I	44 30 13 20 06 53	88.3	1.1	11.7	01/01/1989	*H:* 50 *T:* 14
148 262	Ушће	II	44 38 02 20 00 10	80.25	0.25	25.2	18/01/1994	*H:* 51 *T:*
149 263	Дрен	II	44 36 55 20 02 40	81.61	0.5	24.5	18/01/1994	*H:* 51 *T:*
150 829A	Звиздар	I	44 26 21 20 01 35	102.89	0.33	14	01/09/1988	*H:* 51 *T:* 14

Редни бр. Бр.стан.	ПИЈЕЗОМЕТАР локација-ознака	Ранг. ст. Бр.мер.	Географ. ширина дужина	Кота "0" (мнм)	Вис. над. дела цеви (м)	Дубина уграђене цеви (м)	Почетак рада	Страна
Назив подручја:	Колубара				Укупно пијезометара:	23		
151 830A	**Боговађа**	I	44 19 47 20 12 39	116.05	0.44	9	01/01/1989	***H:*** 52 ***T:*** 15
152 831A	**Гуњевац-пескара**	I	44 27 05 20 03 42	99.64	0.89	12.4	01/01/1989	***H:*** 52 ***T:***
153 834A	**Бели Брод-ГМС**	I	44 22 14 20 12 19	106.37	0.5	7.3	01/01/1989	***H:*** 52 ***T:*** 15
154 838A	**Боговађа**	I	44 19 50 20 12 45	116.28	1.02	7.5	01/01/1989	***H:*** 53 ***T:*** 15
155 839A	**Дивци-Суво поље**	I	44 17 41 20 02 33	139.38	1.14	5.5	01/01/1989	***H:*** 53 ***T:***
156 840A	**Дивци**	I	44 17 43 20 02 19	139.65	1	5	01/01/1989	***H:*** 53 ***T:***
157 841A	**Ваљево-ГМС**	I	44 16 31 19 55 04	167.97	1.12	6.3	01/01/1989	***H:*** 54 ***T:*** 16
158 842A	**Ваљево-пољ.школа**	I	44 16 36 19 55 16	167.41	1.09	6.4	01/01/1989	***H:*** 54 ***T:*** 16
Назив подручја:	Млава				Укупно пијезометара:	3		
159 297	**Брадарац**	II	44 41 37 21 13 08	73.78	0.27	5.5	01/08/1950	***H:*** 55 ***T:***
160 303	**Братинац**	II	44 38 46 21 14 50	78.76	0.4	5.5	01/08/1950	***H:*** 55 ***T:***
161 304	**Братинац-село**	II	44 38 45 21 15 29	88.16	0.5	13.2	01/08/1950	***H:*** 55 ***T:***
Назив подручја:	Мачва				Укупно пијезометара:	42		
162 18A	**Узвеће-село**		44 52 35 19 36 55	82.32	1.11	13.89	01/06/1987	***H:*** 56 ***T:***
163 28A	**Мајур**		44 46 45 19 40 00	80.91	0.85	13	01/06/1987	***H:*** 56 ***T:***
164 33	**Петловача**	II	44 43 57 19 28 10	89.68	0.45	7	01/04/1948	***H:*** 56 ***T:***
165 43	**Лозничко поље**	II	44 32 54 19 14 14	119.24	0.3	5.75	01/04/1948	***H:*** 57 ***T:***
166 46	**Бадовинци**	II	44 47 21 19 23 43	88.54	0.35	9.65	01/06/1987	***H:*** 57 ***T:***
167 49	**Шабац-Агенција ЈРБ**	II	44 46 05 19 42 19	79.99	0.78	10	01/06/1987	***H:*** 57 ***T:*** 17

Назив подручја: Мачва

Укупно пијезометара: 42

Редни бр. Бр.стан.	ПИЈЕЗОМЕТАР локација-ознака	Ранг. ст. Бр.мер.	Географ. ширина дужина	Кота "0" (мнм)	Вис. над. дела цеви (м)	Дубина уграђене цеви (м)	Почетак рада	Страна
168 П-10	Дреновац	II	44 53 09 19 42 45			19.13	01/01/2004	*H:* 58 *T:*
169 П-11	Црнобарски Салаш	II	44 50 04 19 23 21	87.67	0.32	16.9	01/01/2004	*H:* 58 *T:*
170 П-12	Белотић	II	44 48 37 19 33 29			15.99	01/01/2004	*H:* 58 *T:*
171 П-13	Штитар	II	44 47 53 19 36 10	81.91	0.19	13.88	01/01/2004	*H:* 59 *T:*
172 П-15	Бадовинци	II	44 45 46 19 22 19	91.31	0.36	11.63	01/01/2004	*H:* 59 *T:*
173 П-16	Слепчевић	II	44 45 42 19 34 59		0.38	13.63	01/01/2004	*H:* 59 *T:*
174 П-17	Мишар-Сава	II	44 44 03 19 43 54	83.41		13.33	01/01/2004	*H:* 60 *T:*
175 П-19	Богосовац	II	44 43 37 19 36 47			14.5	01/01/2004	*H:* 60 *T:*
176 П-2	Засавица И - доња	II	44 57 07 19 30 22	80.73	0.33	17.87	01/01/2004	*H:* 60 *T:*
177 П-20	Прњавор	II	44 42 21 19 24 32			15.57	01/01/2005	*H:* 61 *T:*
178 П-21	Липолист	II	44 42 42 19 32 08			12.5	01/01/2004	*H:* 61 *T:*
179 П-22	Стража	II	44 37 40 19 16 40			14.57	01/01/2004	*H:* 61 *T:*
180 П-23	Липнички Шор	II	44 35 00 19 15 42			15.7	01/01/2004	*H:* 62 *T:*
181 П-24	Лозница	II	44 32 25 19 13 51			13.17	01/01/2004	*H:* 62 *T:*
182 П-3	Мач.Митровица	II	44 57 32 19 36 44	79.7	0.31	12.6	01/01/2004	*H:* 62 *T:*
183 П-4	Чеврнтија	II	44 55 13 19 41 00			14	01/01/2004	*H:* 63 *T:*
184 П-5	Баново Поље	II	44 53 56 19 27 11	82.81	0.34	14	01/01/2004	*H:* 63 *T:*
185 П-6	Црна Бара	II	44 52 51 19 24 10	82.52	0.38	13.98	01/01/2004	*H:* 63 *T:*
186 П-7	Баново Поље	II	44 51 29 19 28 08	83.47	0.26	15.2	01/01/2004	*H:* 64 *T:* 17

Редни бр. Бр.стан.	ПИЈЕЗОМЕТАР локација-ознака	Ранг. ст. Бр.мер.	Географ. ширина дужина	Кота "0" (мнм)	Вис. над. дела цеви (м)	Дубина уграђене цеви (м)	Почетак рада	Страна
Назив подручја:	Мачва				Укупно пијезометара:	42		
187 П-8	Глушци	II	44 53 19 19 33 16	81.34	0.36	17.62	01/01/2004	*H:* 64 *T:*
188 П-9	Узвеће	II	44 52 57 19 37 20			15.81	01/01/2004	*H:* 64 *T:*
189 Пд-711	Засавица ИИ - горња	I	44 58 50 19 33 02	81.23	0.34	26.63	20/03/2004	*H:* 65 *T:*
190 Пд-7110	Шишиновача	I	44 44 24 19 21 33	96.12		14.67	01/01/2004	*H:* 65 *T:* 17
191 Пд-7111	Пуревине	I	44 44 05 19 20 40	98.69		25.63	01/01/2004	*H:* 65 *T:* 18
192 Пд-712	Засавица ИИ - горња	I	44 58 32 19 32 58	78.38	0.32	20.04	01/01/2004	*H:* 66 *T:*
193 Пд-713	Ноћај	I	44 56 18 19 33 35	80.86	0.45	23.88	01/01/2004	*H:* 66 *T:*
194 Пд-714	Ноћај	I	44 55 50 19 32 32	80.13	0.42	18.55	01/01/2004	*H:* 66 *T:* 18
195 Пд-715	Глушци	I	44 52 21 19 31 59	82.47	0.47	26.45	01/01/2004	*H:* 67 *T:*
196 Пд-716	Богатић	I	44 50 37 19 31 21	83.26	0.37	16.6	01/01/2004	*H:* 67 *T:* 18
197 Пд-717	Клење	I	44 47 32 19 25 48	87.83	0.44	17.44	01/01/2004	*H:* 67 *T:* 19
198 Пд-718	Бадовинци	I	44 46 37 19 24 38	89.32	0.29	19.38	01/01/2004	*H:* 68 *T:* 19
199 Пд-719	Горње Поље	I	44 44 31 19 21 59	94.87		25.88	01/01/2004	*H:* 68 *T:* 19
200 Пд-722	Дреновац	I	44 51 16 19 41 55	78.7	0.36	15.93	01/01/2004	*H:* 68 *T:*
201 Пд-723	Шеварице	I	44 51 16 19 39 42	80.98	0.3	25.88	01/01/2004	*H:* 69 *T:*
202 Пд-725	М.Метковић	I	44 51 24 19 34 43	81.21	0.19	16.78	01/01/2004	*H:* 69 *T:*
203 Пд-726	Богатић	I	44 49 09 19 31 42	83.7	0.49	16.8	01/01/2004	*H:* 69 *T:* 20
Назив подручја:	Панчевачки рит				Укупно пијезометара:	4		
204 163	Борча-дубок	II	44 52 33 20 28 26	73.79	0.4	29.6	01/01/1994	*H:* 70 *T:*

Редни бр. Бр.стан.	ПИЈЕЗОМЕТАР локација-ознака	Ранг. ст. Бр.мер.	Географ. ширина дужина	Кота "0" (мнм)	Вис. над. дела цеви (м)	Дубина уграђене цеви (м)	Почетак рада	Страна
Назив подручја:	Панчевачки рит				Укупно пијезометара:	4		
205 164	**Борча**	II	44 52 33 20 28 25	72.52	0.32	11.68	01/01/1994	***H:*** 70 ***T:***
206 165	**Чуварница-дубок**	I	44 51 16 20 27 49	71.76	0.42	31.58	01/01/1994	***H:*** 70 ***T:***
207 166	**Чуварница**	I	44 51 16 20 27 49	71.88	0.37	11.63	01/01/1994	***H:*** 71 ***T:***
Назив подручја:	Подунавље				Укупно пијезометара:	4		
208 601	**Циглана**	II	44 44 32 21 26 30	70.79	0.26	32	01/04/1994	***H:*** 72 ***T:***
209 602	**Влашки Гај**	II	44 44 17 21 26 40	69.36	0.51	28.3	01/04/1994	***H:*** 72 ***T:***
210 603	**Царине**	II	44 44 00 21 27 18	70.99	0.44	8.5	01/04/1994	***H:*** 72 ***T:***
211 604	**Кумане**	II	44 43 48 21 27 59	72.72	0.54	11.45	01/04/1994	***H:*** 73 ***T:***
Назив подручја:	Бачка				Укупно пијезометара:	50		
212 0031/2	**Суботица (М-1/2)**	II	46 00 05 19 38 51	110.04	0.16	8.04	01/09/1989	***H:*** 74 ***T:***
213 0041	**Његошево (Њ-1)**	II	45 46 09 19 45 25	103.97	0.2	15.5	24/08/1989	***H:*** 74 ***T:***
214 0041/1	**Његошево (Њ-1/1)**	II	45 46 09 19 45 25	103.95	0.15	10.05	24/08/1989	***H:*** 74 ***T:***
215 0041/Д	**Његошево (Њ-1/Д)**	I	45 46 09 19 45 25	104	0.22	28.98	24/08/1989	***H:*** 75 ***T:*** 21
216 0051	**Стеријино-парк (СТ-1)**	I	45 48 03 20 01 29	88.97	0.1	10.1	15/03/1990	***H:*** 75 ***T:***
217 0051/1	**Стеријино (СТ-1/1)**	II	45 48 03 20 01 29	89.09	0.24	6.96	15/03/1990	***H:*** 75 ***T:***
218 0051/Д	**Стеријино (СТ-1/Д)**	I	45 48 03 20 01 29	89.03	0.12	23.58	15/03/1990	***H:*** 76 ***T:***
219 0061	**Надаљ (НА-1)**	I	45 30 50 19 55 41	81.62	0.16	12.04	15/03/1990	***H:*** 76 ***T:*** 21
220 0061/1	**Надаљ (НА-1/1)**	II	45 30 50 19 55 41	81.59	0.18	7.02	15/03/1990	***H:*** 76 ***T:***
221 0061/2	**Надаљ (НА-1/2)**	II	45 30 50 19 55 41	81.59	0.18	5.02	15/03/1990	***H:*** 77 ***T:***

Назив подручја: Бачка

Укупно пијезометара: 50

Редни бр. Бр.стан.	ПИЈЕЗОМЕТАР локација-ознака	Ранг. ст. Бр.мер.	Географ. ширина дужина	Кота "0" (мнм)	Вис. над. дела цеви (м)	Дубина уграђене цеви (м)	Почетак рада	Страна
222 0061/Д	**Надаљ (НА-1/Д)**	I	45 30 50 19 55 41	81.67	0.13	15.57	15/03/1990	***H:*** 77 ***T:*** 21
223 0071	**Врбас-фарма (ВР-1)**	I	45 34 45 19 40 20	86.49	0.14	24.56	15/03/1990	***H:*** 77 ***T:***
224 0071/1	**Врбас (ВР-1/1)**	II	45 34 45 19 40 20	86.54	0.13	14.07	15/03/1990	***H:*** 78 ***T:***
225 0071/2	**Врбас (ВР-1/2)**	II	45 34 45 19 40 20	86.62	0.19	9.51	15/03/1990	***H:*** 78 ***T:***
226 0071/Д	**Врбас (ВР-1/Д)**	I	45 34 45 19 40 20	86.54	0.19	35.01	15/03/1990	***H:*** 78 ***T:***
227 0081	**Бач (Б-1)**	I	45 24 55 19 13 39	82.09	0.14	20.06	09/08/1989	***H:*** 79 ***T:*** 22
228 0081/1	**Бач (Б-1/1)**	II	45 24 55 19 13 39	82.08	0.14	8.56	09/08/1989	***H:*** 79 ***T:***
229 0081/2	**Бач (Б-1/2)**	II	45 24 55 19 13 39	82.04	0.13	3.27	09/08/1989	***H:*** 79 ***T:***
230 0081/3	**Бач (Б-1/3)**	II	45 24 55 19 13 39	82.08	0.16	2.54	09/08/1989	***H:*** 80 ***T:***
231 0091	**Нови Сад-ГМС (РШ-1)**	I	45 19 16 19 50 05	85.25	-0.17	21.9	01/09/1989	***H:*** 80 ***T:*** 22
232 0091/1	**Нови Сад (РШ-1/1)**	I	45 19 16 19 50 05	85.54	-0.08	11.9	01/09/1989	***H:*** 80 ***T:***
233 0092	**Нови Сад (РШ-2)**	I	45 19 16 19 50 05	82.29	-0.14	14.9	01/09/1989	***H:*** 81 ***T:*** 22
234 0093	**Нови Сад (РШ-3)**	I	45 19 16 19 50 05	83.81	-0.1	14.9	01/09/1989	***H:*** 81 ***T:*** 23
235 0381/Д	**Кањижа (ТКА-1/Д)**	I	46 01 38 20 04 05	78.32	0.71	24.79	01/10/1990	***H:*** 81 ***T:*** 23
236 0382/Д	**Кањижа (ТКА-2/Д)**	II	46 02 44 20 02 41	83.36	0.92	26.08	01/10/1989	***H:*** 82 ***T:*** 23
237 0383	**Кањижа (ТКА-3)**	I	46 01 39 20 04 11	78.34	0.71	9.29	01/10/1989	***H:*** 82 ***T:*** 24
238 0384	**Кањижа (ТКА-4)**	II	46 02 12 20 03 50	78.38	0.87	9.13	01/10/1989	***H:*** 82 ***T:*** 24
239 0385	**Кањижа (ТКА-5)**	II	46 01 55 20 03 32	78.14	0.93	9.07	01/10/1989	***H:*** 83 ***T:*** 24
240 0386	**Кањижа (ТКА-6)**	II	46 02 22 20 03 06	77.9	0.81	11.19	01/10/1989	***H:*** 83 ***T:*** 25

Назив подручја: Бачка

Укупно пијезометара: 50

Редни бр. Бр.стан.	ПИЈЕЗОМЕТАР локација-ознака	Ранг. ст. Бр.мер.	Географ. ширина дужина	Кота "0" (мнм)	Вис. над. дела цеви (м)	Дубина уграђене цеви (м)	Почетак рада	Страна
241 0401/Д	**Бурза (ТВР-1/Д)**	I	45 40 56 20 05 20	78.31	0.93	23.07	01/08/1990	***H:*** 83 ***T:*** 25
242 040-2Д	**Бурза (ТВР-2/Д)**	II	45 40 57 20 03 55	75.12	0.89	21.21	01/08/1990	***H:*** 84 ***T:*** 25
243 040-4	**Бурза (ТВР-4)**	I	45 40 55 20 05 01	76.71	0.89	11.31	01/08/1990	***H:*** 84 ***T:***
244 040-5	**Бурза (ТВР-5)**	II	45 40 55 20 04 45	76.28	0.84	11.36	01/08/1990	***H:*** 84 ***T:***
245 040-6	**Бурза (ТВР-6)**	II	45 40 56 20 03 03	75.66	0.91	10.39	01/08/1990	***H:*** 85 ***T:***
246 114	**Чуруг (325)**	II	45 27 00 20 02 00	81.48	0.5	9.5	01/05/1992	***H:*** 85 ***T:***
247 115	**Госпођинци (333)**	II	45 24 00 20 00 00	81.76	0.5	9.5	01/05/1992	***H:*** 85 ***T:***
248 116	**Темерин (335)**	II	45 24 00 19 54 00	80.74	0.5	9.5	01/05/1992	***H:*** 86 ***T:***
249 117	**Бачки Јарак (362)**	II	45 23 00 19 52 00	81.81	0.5	9.5	01/05/1992	***H:*** 86 ***T:***
250 314	**Ратково (314)**	II	45 26 53 19 20 30	85.91			01/05/1992	***H:*** 86 ***T:***
251 0011	**Сомбор-ГМС (С-1)**	I	45 46 02 19 08 55	86.96	0.16	15.04	09/08/1989	***H:*** 87 ***T:*** 26
252 0011/1	**Сомбор (С-1/1)**	II	45 46 02 19 08 55	87.06	0.22	5.98	09/08/1989	***H:*** 87 ***T:***
253 0011/2	**Сомбор (С-1/2)**	II	45 46 02 19 08 55	86.99	0.16	4.04	09/08/1989	***H:*** 87 ***T:***
254 0011/3	**Сомбор (С-1/3)**	II	45 46 02 19 08 55	87.04	0.17	3.03	09/08/1989	***H:*** 88 ***T:***
255 0011/Д	**Сомбор (С-1/Д)**	I	45 46 02 19 08 55	86.79	0.06	29.64	09/08/1989	***H:*** 88 ***T:*** 26
256 0021	**Алекса Шантић-парк (АС-**	II	45 55 33 19 20 57	119.55	0.12	11.08	09/08/1989	***H:*** 88 ***T:***
257 0021/1	**Алекса Шантић (АС-1/1)**	I	45 55 33 19 20 57	119.57	0.16	7.04	09/08/1989	***H:*** 89 ***T:*** 26
258 0021/Д	**Алекса Шантић (АС-1/Д)**	I	45 55 33 19 20 57	119.41	0.05	38.15	09/08/1989	***H:*** 89 ***T:*** 27
259 0021-д	**Алекса Шантић (АС-1/д)**	II	45 55 33 19 20 57	119.51	0.05	38.15	09/08/1989	***H:*** 89 ***T:***

Редни бр. Бр.стан.	ПИЈЕЗОМЕТАР локација-ознака	Ранг. ст. Бр.мер.	Географ. ширина дужина	Кота "0" (мнм)	Вис. над. дела цеви (м)	Дубина уграђене цеви (м)	Почетак рада	Страна
Назив подручја:	Бачка				Укупно пијезометара:	50		
260 0031	**Суботица-Микићево (М-1)**	I	46 00 05 19 38 51	109.95	0.09	24.11	01/09/1989	***Н:*** 90 ***Т:***
261 0031/1	**Суботица (М-1/1)**	II	46 00 05 19 38 51	110.03	0.16	11.04	01/09/1989	***Н:*** 90 ***Т:***
Назив подручја:	Банат				Укупно пијезометара:	74		
262 0101	**Б.Аранђелово (БА-1)**	I	46 04 11 20 13 42	80.07	0.18	7.02	10/08/1989	***Н:*** 91 ***Т:***
263 0101/1	**Б.Аранђелово (БА-1/1)**	II	46 04 11 20 13 42	80.09	0.18	5.02	10/08/1989	***Н:*** 91 ***Т:***
264 0101/Д	**Б.Аранђелово (БА-1/Д)**	I	46 04 11 20 13 42	80.06	0.19	20.01	10/08/1989	***Н:*** 91 ***Т:***
265 0101-д	**Б.Аранђелово (БА-1/д)**	II	46 04 11 20 13 43	80.11	0.19	20.01	10/08/1989	***Н:*** 92 ***Т:***
266 0111	**Кикинда (Кинђа) (К-1)**	I	45 50 52 20 26 35	79.78	0.17	10.53	01/08/1989	***Н:*** 92 ***Т:*** 28
267 0111/1	**Кикинда (К-1/1)**	II	45 50 52 20 26 35	79.7	0.14	5.06	01/08/1989	***Н:*** 92 ***Т:***
268 0111/2	**Кикинда (К-1/2)**	II	45 50 52 20 26 35	79.84	0.28	2.92	01/08/1989	***Н:*** 93 ***Т:***
269 0111/Д	**Кикинда (К-1/Д)**	I	45 50 52 20 26 35	79.88	0.2	33.2	01/08/1989	***Н:*** 93 ***Т:*** 28
270 0121	**Н.Црња-маш.радион. (НЦ-**	I	45 39 38 20 35 19	77.16	0.24	17.16	15/03/1990	***Н:*** 93 ***Т:*** 28
271 0121/1	**Нова Црња (НЦ-1/1)**	II	45 39 38 20 35 19	77.17	0.26	5.94	15/03/1990	***Н:*** 94 ***Т:***
272 0121/2	**Нова Црња (НЦ-1/2)**	II	45 39 38 20 35 19	77.18	0.27	4.53	15/03/1990	***Н:*** 94 ***Т:***
273 0131/1	**Крајишник-фбр.(КР-1/1)**	I	45 26 59 20 43 20	79.14	0.25	5.95	15/03/1990	***Н:*** 94 ***Т:***
274 0131/2	**Крајишник (КР-1/2)**	II	45 26 59 20 43 20	79.06	0.21	3.99	15/03/1990	***Н:*** 95 ***Т:***
275 0131/Д	**Крајишник (КР-1/Д)**	I	45 26 59 20 43 20	79.1	0.2	16	15/03/1990	***Н:*** 95 ***Т:***
276 0141	**Зрењанин (ГМС) (ЗР-1)**	I	45 23 56 20 22 54	81.04	0.22	11.98	01/08/1989	***Н:*** 95 ***Т:***
277 0141/1	**Зрењанин (ЗР-1/1)**	II	45 23 56 20 22 54	80.94	0.21	7.99	01/08/1989	***Н:*** 96 ***Т:***

Назив подручја: Банат

Укупно пијезометара: 74

Редни бр. Бр.стан.	ПИЈЕЗОМЕТАР локација-ознака	Ранг. ст. Бр.мер.	Географ. ширина дужина	Кота "0" (мнм)	Вис. над. дела цеви (м)	Дубина уграђене цеви (м)	Почетак рада	Страна
278 0141-д	Зрењанин (ЗР-1/д)	II	45 23 56 20 22 54	80.98	0.17	43.33	01/08/1989	*H:* 96 *T:*
279 0141д1	Зрењанин (ЗР-1/д-1)	II	45 23 56 20 22 54	81.06	0.21	18.49	01/08/1989	*H:* 96 *T:*
280 0151	Локве-комбинат (ЛК-1)	I	45 09 39 21 01 30	76.5	0.07	19.23	07/08/1989	*H:* 97 *T:*
281 0151/1	Локве (ЛК-1/1)	II	45 09 39 21 01 30	76.54	0.14	8.06	07/08/1989	*H:* 97 *T:*
282 0151/2	Локве (ЛК-1/2)	II	45 09 39 21 01 31	76.5	0.15	4.05	07/08/1989	*H:* 97 *T:*
283 0151/3	Локве (ЛК-1/3)	II	45 09 39 21 01 31	76.6	0.25	3.45	07/08/1989	*H:* 98 *T:*
284 0161	Дебељача-ПИК (ДБ-1)	I	45 04 56 20 36 29	81.07	0.17	7.83	25/01/1990	*H:* 98 *T:* 29
285 0161/1	Дебељача (ДБ-1/1)	I	45 04 56 20 36 29	81.08	0.19	5.01	25/01/1990	*H:* 98 *T:*
286 0161/2	Дебељача (ДБ-1/2)	I	45 04 56 20 36 29	81.07	0.19	4.01	25/01/1990	*H:* 99 *T:*
287 0161/Д	Дебељача (ДБ-1/Д)	I	45 04 56 20 36 29	81.09	0.19	30.01	25/01/1990	*H:* 99 *T:* 29
288 0172	Банатски Карловац (БК-2)	II	45 03 19 21 02 35	89.62	0.12	17.08	01/09/1989	*H:* 99 *T:*
289 0172/1	Банатски Карловац (БК-	II	45 03 19 21 02 34	89.7	0.18	10.02	01/09/1989	*H:* 100 *T:*
290 0181	Ковин-Пољ.школа (КО-1)	I	44 45 51 20 59 21	78.53	0.18	15.72	08/01/1989	*H:* 100 *T:* 29
291 0181/1	Ковин (КО-1/1)	I	44 45 51 20 59 21	78.61	0.2	8.4	08/08/1989	*H:* 100 *T:*
292 0181/Д	Ковин (КО-1/Д)	I	44 45 51 20 59 21	78.63	0.23	28.97	08/08/1989	*H:* 101 *T:* 30
293 0181-д	Ковин (КО-1/д)	I	44 45 51 20 59 21	78.62	0.23	28.97	08/08/1989	*H:* 101 *T:*
294 0371/1	Нови Кнежевац (ТК-1/1)	I	46 05 15 20 03 22	78.78	0.92	10.08	01/07/1990	*H:* 101 *T:*
295 0371/Д	Нови Кнежевац (ТК-1/Д)	I	46 05 15 20 03 17	78.8	0.88	27.12	01/07/1990	*H:* 102 *T:*
296 0372/1	Нови Кнежевац (ТК-2/1)	II	46 05 03 20 04 28	78.46	0.93	10.07	01/07/1990	*H:* 102 *T:*

Назив подручја: Банат

Укупно пијезометара: 74

Редни бр. Бр.стан.	ПИЈЕЗОМЕТАР локација-ознака	Ранг. ст. Бр.мер.	Географ. ширина дужина	Кота "0" (мнм)	Вис. над. дела цеви (м)	Дубина уграђене цеви (м)	Почетак рада	Страна
297 0372/Д	**Нови Кнежевац (ТК-2/Д)**	II	46 05 01 20 04 34	78.78	1.28	27.72	01/07/1990	***Н:*** 102 ***Т:***
298 0373/Д	**Нови Кнежевац (ТК-3/Д)**	II	46 04 46 20 05 55	78.08	0.75	25.25	01/07/1990	***Н:*** 103 ***Т:***
299 0374	**Нови Кнежевац (ТК-4)**	II	46 05 12 20 03 35	78.49	0.95	13.55	01/07/1990	***Н:*** 103 ***Т:***
300 0375	**Нови Кнежевац (ТК-5)**	II	46 05 08 20 03 49	77.87	0.91	8.09	01/07/1990	***Н:*** 103 ***Т:***
301 0376	**Нови Кнежевац (ТК-6)**	II	46 04 49 20 05 13	78.22	0.85	8.15	01/07/1990	***Н:*** 104 ***Т:***
302 0391/1	**Падеј (ТП-1/1)**	I	45 47 36 20 09 37	77.8	0.92	11.58	05/07/1990	***Н:*** 104 ***Т:***
303 0391/Д	**Падеј (ТП-1/Д)**	I	45 47 36 20 09 34	77.81	0.94	21.46	05/07/1990	***Н:*** 104 ***Т:***
304 0392	**Падеј (ТП-2)**	II	45 47 33 20 10 03	77.18	0.96	11.84	05/07/1990	***Н:*** 105 ***Т:***
305 0393	**Падеј (ТП-3)**	II	45 47 31 20 11 33	77.56	0.94	11.56	05/07/1990	***Н:*** 105 ***Т:***
306 0394	**Падеј (ТП-4)**	II	45 47 36 20 09 44	77.75	0.87	11.63	05/07/1990	***Н:*** 105 ***Т:***
307 0395	**Падеј (ТП-5)**	II	45 47 42 20 10 27	77.32	0.97	12.03	05/07/1990	***Н:*** 106 ***Т:***
308 0396	**Падеј (ТП-6)**	II	45 47 39 20 10 52	76.79	0.85	12.15	05/07/1990	***Н:*** 106 ***Т:***
309 0401	**Бурза-Велики рит (ТБ-1)**	I	45 38 06 20 06 37	77.66	0.9	12.1	01/08/1990	***Н:*** 106 ***Т:*** 30
310 0402/Д	**Бурза (ТБ-2/Д)**	I	45 37 55 20 08 23	75.73	0.91	21.69	01/08/1990	***Н:*** 107 ***Т:***
311 0403/Д	**Бурза (ТБ-3/Д)**	II	45 37 48 20 09 52	76.14	0.93	32.07	01/08/1990	***Н:*** 107 ***Т:***
312 0404	**Бурза (ТБ-4)**	II	45 37 59 20 07 49	75.81	0.86	19.64	01/08/1990	***Н:*** 107 ***Т:***
313 0406	**Бурза (ТБ-6)**	II	45 37 47 20 10 33	80.64	0.67	17.33	01/08/1990	***Н:*** 108 ***Т:***
314 0453	**Сечањ (ТД-3)**	II	45 22 38 20 43 42	79.22	0.37	20.63	01/09/1990	***Н:*** 108 ***Т:***
315 045Л1	**Сечањ (ТЛ-1)**	I	45 21 12 20 44 19	78.92	0.51	18.99	01/09/1990	***Н:*** 108 ***Т:***

Назив подручја: Банат

Укупно пијезометара: 74

Редни бр. Бр.стан.	ПИЈЕЗОМЕТАР локација-ознака	Ранг. ст. Бр.мер.	Географ. ширина дужина	Кота "0" (мнм)	Вис. над. дела цеви (м)	Дубина уграђене цеви (м)	Почетак рада	Страна
316 045Л2	**Сечањ (ТЛ-2)**	II	45 20 55 20 44 30	78.67	0.21	19.99	01/09/1990	***H:*** 109 ***T:***
317 045Л5	**Сечањ (ТЛ-5)**	II	45 19 52 20 44 47	79.6	0.38	11.12	01/09/1990	***H:*** 109 ***T:***
318 0492	**Врачев Гај (НВГ-2)**	I	44 53 51 21 23 07	81.42	0.9	9.1	01/01/1991	***H:*** 109 ***T:***
319 0493	**Врачев Гај (НВГ-3)**	I	44 52 17 21 23 27	77.24	0.94	8.06	01/01/1991	***H:*** 110 ***T:***
320 199	**Дужине (Д-1)**	II	45 17 24 21 00 29	78.2	0.52	8	01/01/1992	***H:*** 110 ***T:***
321 227	**Ватин (ВА-1)**	II	45 13 57 21 15 19	81.5	0.44	9.06	01/01/1971	***H:*** 110 ***T:***
322 230	**Гудурица (ГУ-1)**	II	45 10 17 21 26 29	112.32	0.52	10.5	01/01/1971	***H:*** 111 ***T:***
323 236/1	**Јерменовци (Ј-1)**	II	45 11 09 21 02 59	79.26	0.55	8	01/01/1992	***H:*** 111 ***T:***
324 304/4	**Стража (СТ-1)**	II	44 58 35 21 18 36	107.56	0.42	20	01/01/1971	***H:*** 111 ***T:***
325 332	**Чешко Село (ЦС-1)**	II	44 56 52 21 22 40	110.98	0.43	15	01/01/1971	***H:*** 112 ***T:***
326 340/А	**Црвена Црква (ЦЦ-1)**	II	44 54 06 21 22 21	80.63	0.55	10	01/01/1971	***H:*** 112 ***T:***
327 372	**Кусић (КУ-1)**	II	44 52 33 21 29 28	96.26	0.6	10.5	01/01/1971	***H:*** 112 ***T:***
328 373/А	**Банатска Паланка (БП-1)**	II	44 50 45 21 20 14	93.43	0.44	10.5	01/01/1971	***H:*** 113 ***T:***
329 ЦБ44	**Плочица (Скореновачки**	II	44 39 59 20 49 11	71.15	0.34	11.5	01/05/1997	***H:*** 113 ***T:***
330 ЛП1012	**Дубовац**	II	44 47 46 21 15 14	75.26	0.71	17.79	01/05/1997	***H:*** 113 ***T:***
331 ЛП927	**Црвеначки рит**	II	44 45 38 21 02 35	69.15	0.85	14.15	01/05/1997	***H:*** 114 ***T:***
332 П8	**Дубовац**	II	44 50 37 21 13 40	94.79	0.85	30	01/05/1997	***H:*** 114 ***T:***
333 ПД25	**Иваново**	II	44 45 25 20 40 09	69.66	0.35	17	01/05/1997	***H:*** 114 ***T:***
334 ПП930	**Ковин**	II	44 46 12 21 01 15	71.41	0.35	10.15	01/05/1997	***H:*** 115 ***T:***

Редни бр. Бр.стан.	ПИЈЕЗОМЕТАР локација-ознака	Ранг. ст. Бр.мер.	Географ. ширина дужина	Кота "0" (мнм)	Вис. над. дела цеви (м)	Дубина уграђене цеви (м)	Почетак рада	Страна
Назив подручја:	Банат				Укупно пијезометара:	74		
335 0453/Д	**Сечањ (ТЛ-3/Д)**	I	45 19 45 20 44 46	79.62	0.48	19.52	01/09/1990	***Н:*** 115 ***Т:***
Назив подручја:	Срем				Укупно пијезометара:	20		
336 0191	**Марадик (МА-1)**	I	45 06 19 20 00 38	164.85	0.1	18.1	01/01/1992	***Н:*** 116 ***Т:***
337 0191/Д	**Марадик (МА-1/Д)**	I	45 06 19 20 00 38	164.86	0.18	25.02	01/01/1992	***Н:*** 116 ***Т:*** 31
338 0221	**Никинци-Економија (НИ-1)**	I	44 50 48 19 50 38	80.45	0.16	16.24	01/01/1992	***Н:*** 116 ***Т:*** 31
339 0221/1	**Никинци (НИ-1/1)**	II	44 50 48 19 50 38	80.47	0.16	8.54	01/01/1992	***Н:*** 117 ***Т:***
340 0221/2	**Никинци (НИ-1/2)**	II	44 50 48 19 50 38	80.49	0.17	5.03	01/01/1992	***Н:*** 117 ***Т:***
341 0221/Д	**Никинци (НИ-1/Д)**	I	44 50 48 19 50 38	80.47	0.16	24.44	20/03/1990	***Н:*** 117 ***Т:*** 31
342 0231	**Лаћарак-ГМС (Л-1)**	I	45 00 33 19 33 37	81.65	0.18	10.52	01/01/1992	***Н:*** 118 ***Т:*** 32
343 0231/1	**Лаћарак (Л-1/1)**	I	45 00 33 19 33 37	81.68	0.15	6.05	01/01/1992	***Н:*** 118 ***Т:***
344 0231/2	**Лаћарак (Л-1/2)**	I	45 00 33 19 33 37	81.75	0.2	4	01/01/1992	***Н:*** 118 ***Т:***
345 0231/Д	**Лаћарак (Л-1/Д)**	I	45 00 33 19 33 37	81.56	0.1	42.1	01/01/1992	***Н:*** 119 ***Т:*** 32
346 0231-д	**Лаћарак (Л-1/д)**	I	45 00 33 19 33 37	81.7	0.1	42.1	01/01/1992	***Н:*** 119 ***Т:***
347 0241	**Шид-ант.радио Шид (С-1)**	I	45 07 41 19 13 17	101.22	0.15	11.55	01/01/1992	***Н:*** 119 ***Т:*** 32
348 0241/Д	**Шид (С-1/Д)**	I	45 07 41 19 13 17	101.06	0.08	41.12	01/01/1992	***Н:*** 120 ***Т:*** 33
349 0241-д	**Шид (С-1/д)**	II	45 07 41 19 13 17	101.08	0.08	41.12	01/01/1992	***Н:*** 120 ***Т:***
350 0241д1	**Шид (С-1/д-1)**	II	45 07 41 19 13 17	101.1	0.05	17.15	01/01/1992	***Н:*** 120 ***Т:***
351 137	**Обреж**	II	44 44 15 19 58 30	78.99	0.55	7	01/01/1949	***Н:*** 121 ***Т:***
352 145	**Прхово**	II	44 52 59 20 00 20	77.67	0.4	6	01/01/1949	***Н:*** 121 ***Т:***

Редни бр. Бр.стан.	ПИЈЕЗОМЕТАР локација-ознака	Ранг. ст. Бр.мер.	Географ. ширина дужина	Кота "0" (мнм)	Вис. над. дела цеви (м)	Дубина уграђене цеви (м)	Почетак рада	Страна
Назив подручја:	Срем				Укупно пијезометара:	20		
353 **146**	**КрњеШевци**	II	44 53 10 20 08 28	76.1	0.55	6	01/01/1949	***H:*** 121 ***T:***
354 **67**	**Сремска Митровица**	II	44 59 52 19 40 08	85.74	0.14	8.2	01/01/1949	***H:*** 122 ***T:***
355 **85**	**Сремска Митровица**	II	44 57 19 19 40 22	81.57	0.43	8	01/01/1993	***H:*** 122 ***T:***

ОСНОВНИ ПОДАЦИ О СТАНИЦАМА ПОДЗЕМНИХ ВОДА
ГЛАВНЕ СТАНИЦЕ

Редни бр. Бр.стан.	ПИЈЕЗОМЕТАР локација-ознака	Ранг. ст. Бр.мер.	Географ. ширина дужина ° ' ''	Кота "0" (мнм)	Вис. над. дела цеви (м)	Дубина уграђене цеви (м)	Почетак рада	Страна
Назив подручја:	Јужна Морава				Укупно пијезометара:	4		
508 Л-1	Лесковац	ГЛ 365	42 58 44 21 57 22		0.4	40.8	01/03/2003	H: 123 T:
509 Л-2	Лесковац	ГЛ 365	42 58 44 21 57 22		0.41	20.6	01/03/2003	H: 124 T:
510 Л-3	Лесковац	ГЛ 365	42 58 44 21 57 22		0.4	10.6	01/03/2003	H: 125 T:
511 Л-4	Лесковац	ГЛ 365	42 58 44 21 57 22		0.4	7	01/03/2003	H: 126 T:
Назив подручја:	Мачва				Укупно пијезометара:	4		
500 Б-1	Богатић	ГЛ 365	44 50 18 19 29 06		0.4	30	01/08/2002	H: 127 T: 34
501 Б-2	Богатић	ГЛ 365	44 50 18 19 29 06		0.4	14.5	01/08/2002	H: 128 T: 35
503 Б-3	Богатић	ГЛ 365	44 50 18 19 29 06		0.4	8	01/08/2002	H: 129 T: 36
504 Б-4	Богатић	ГЛ 365	44 50 18 19 29 06		0.4	4	01/08/2002	H: 130 T: 37
Назив подручја:	Подунавље				Укупно пијезометара:	4		
512 Н-1	Неготин	ГЛ 365	44 14 17 22 32 29		0.44	16.6	01/02/2003	H: 131 T: 38
513 Н-2	Неготин	ГЛ 365	44 14 17 22 32 29		0.48	9.6	01/02/2003	H: 132 T: 39
514 Н-3	Неготин	ГЛ 365	44 14 17 22 32 29		0.49	5	01/02/2003	H: 133 T: 40
515 Н-4	Неготин	ГЛ 365	44 14 17 22 32 29		0.48	3	01/02/2003	H: 134 T: 41

ОСНОВНИ ПОДАЦИ О СТАНИЦАМА ПОДЗЕМНИХ ВОДА
СТАНИЦЕ СА ДНЕВНИМ МЕРЕЊИМА

Редни бр. Бр.стан.	ПИЈЕЗОМЕТАР локација-ознака	Ранг. ст. Бр.мер.	Географ. ширина дужина ° ' ''	Кота "0" (мнм)	Вис. над. дела цеви (м)	Дубина уграђене цеви (м)	Почетак рада	Страна
Назив подручја:	Велика Морава				Укупно пијезометара:	3		
590 П-1	Пожаревац	ДН	44 38 07 21 10 18	78.8	0.38	21	01/04/2002	*H:* 135 *T:* 42
591 ПД-123	Дубравица-Липе	ДН	44 40 48 21 04 22	75.47		16.1	01/05/2002	*H:* 136 *T:* 43
592 ПЛ-111	Кулич	ДН	44 42 02 21 01 54			18	01/05/2002	*H:* 137 *T:* 44
Назив подручја:	Западна Морава				Укупно пијезометара:	3		
505 К-1	Крушевац-Јасика	ДН	43 36 20 21 18 03		0.4	10	01/05/2003	*H:* 138 *T:*
506 К-2	Крушевац-Јасика	ДН	43 36 20 21 18 03		0.4	5	01/05/2003	*H:* 139 *T:*
507 К-3	Крушевац-Јасика	ДН	43 36 20 21 18 03		0.4	3	01/05/2003	*H:* 140 *T:*
Назив подручја:	Колубара				Укупно пијезометара:	1		
514 234А	Забрежје-Савска 22	ДН	44 40 58 20 12 39	74.85	0.9	15.5	01/01/1989	*H:* 141 *T:* 45

ТАБЕЛАРНИ И ГРАФИЧКИ ПРЕГЛЕДИ ПОДАТАКА МЕРЕЊА

РАСПОРЕД ПОДРУЧЈА

НИВОИ ПОДЗЕМНИХ ВОДА

ПОДРУЧЈЕ
ВЕЛИКА МОРАВА

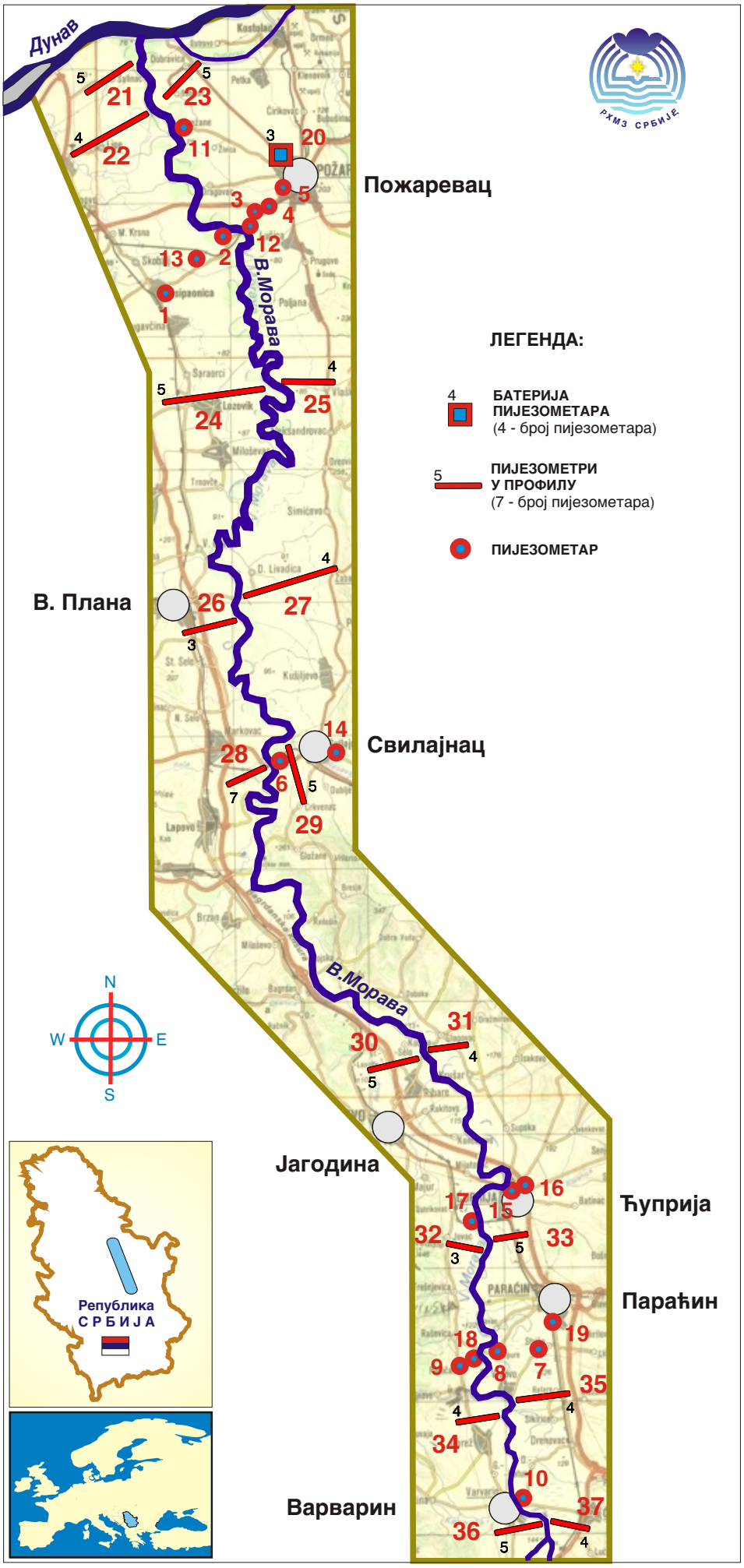

НИВО ПОДЗЕМНИХ ВОДА (см) ГОДИНА: 2010

Шифра станице: 901А **Подручје:** **Кота "0" (мнм):** 78.37

Назив пијезометра: Осипаоница село **Велика Морава** **Кота терена (мнм):** 77.52

Дан	I	II	III	IV	V	VI	VII	VIII	IX	X	XI	XII
01	345	342	308	301	306	296	314	329	340	346	343	339
10	339	330	290	301	306	304	318	325	342	345	342	343
20	364	316	293	302	303	312	328	326	343	341	346	330
Ср.	349	329	297	301	305	304	320	327	342	344	344	337
Макс.	339	316	290	301	303	296	314	325	340	341	342	330
Мин.	364	342	308	302	306	312	328	329	343	346	346	343

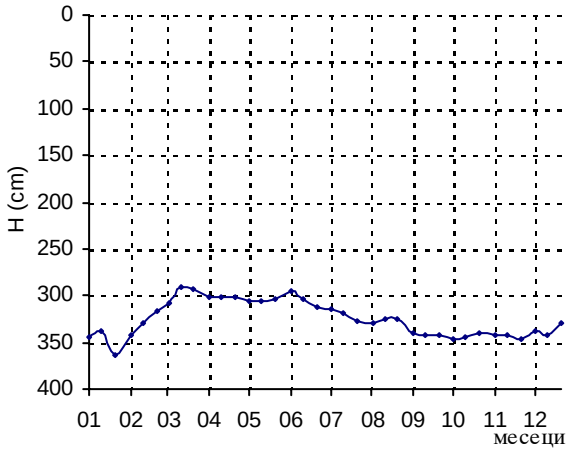

Год. макс: 290 Ср. год: 325 Год. мин: 364

Датум: 10.03.2010. T (°C) ☐ Датум: 20.01.2010.

Шифра станице: 904А **Подручје:** **Кота "0" (мнм):** 79.81

Назив пијезометра: Осипаоница-водна зајед. **Велика Морава** **Кота терена (мнм):** 79.11

Дан	I	II	III	IV	V	VI	VII	VIII	IX	X	XI	XII
01	865	861	790	724	719	749	717	794	839	868	887	887
10	869	859	760	733	726	751	756	807	848	876	889	880
20	870	844	733	741	741	756	772	824	860	881	890	865
Ср.	868	855	761	733	729	752	748	808	849	875	889	877
Макс.	865	844	733	724	719	749	717	794	839	868	887	865
Мин.	870	861	790	741	741	756	772	824	860	881	890	887

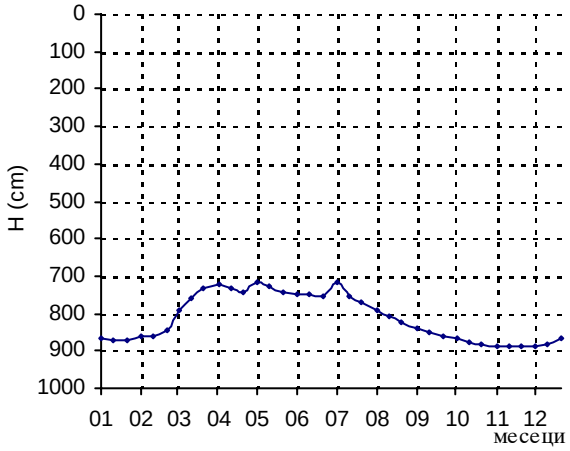

Год. макс: 717 Ср. год: 812 Год. мин: 890

Датум: 01.07.2010. T (°C) ☐ Датум: 20.11.2010.

Шифра станице: 908А **Подручје:** **Кота "0" (мнм):** 78.18

Назив пијезометра: Љубичево-ергела **Велика Морава** **Кота терена (мнм):** 77.41

Дан	I	II	III	IV	V	VI	VII	VIII	IX	X	XI	XII
01	853	832	801	750	726	738	741	768	795	803	822	819
10	846	837	762	750	731	742	741	774	802	815	824	811
20	831	834	753	751	741	745	755	783	803	821	825	805
Ср.	843	834	772	750	733	742	746	775	800	813	824	812
Макс.	831	832	753	750	726	738	741	768	795	803	822	805
Мин.	853	837	801	751	741	745	755	783	803	821	825	819

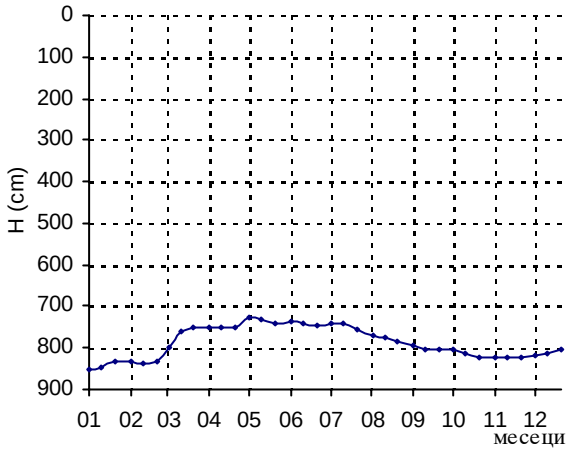

Год. макс: 726 Ср. год: 787 Год. мин: 853

Датум: 01.05.2010. T (°C) ☐ Датум: 01.01.2010.

НИВО ПОДЗЕМНИХ ВОДА (см) ГОДИНА: 2010

Шифра станице: 909А **Подручје:** **Кота "0" (мнм):** 78.06

Назив пијезометра: Љубичево-петља **Велика Морава** **Кота терена (мнм):** 77.26

Дан	I	II	III	IV	V	VI	VII	VIII	IX	X	XI	XII
01	820	796	789	737	722	713	712	720	732	747	757	761
10	806		771	732	717	713	711	723	738	749	758	761
20	802	794	751	735	718	715	716	729	744	753	760	757
Ср.	809	795	770	735	719	714	713	724	738	750	758	760
Макс.	802	794	751	732	717	713	711	720	732	747	757	757
Мин.	820	796	789	737	722	715	716	729	744	753	760	761

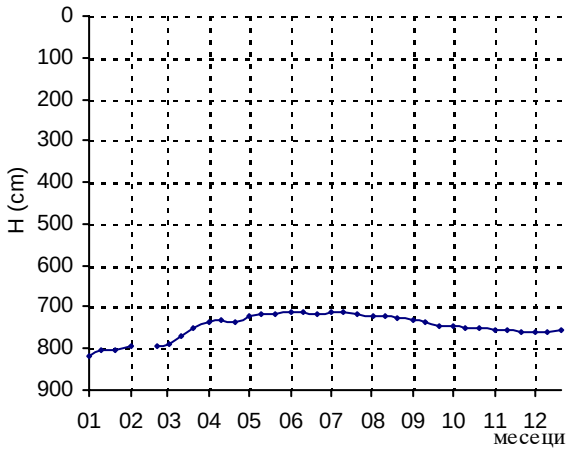

Год. макс: 711 Ср. год: 747 Год. мин: 820

Датум: 10.07.2010. T (°C) ☐ Датум: 01.01.2010.

Шифра станице: 910А **Подручје:** **Кота "0" (мнм):** 77.75

Назив пијезометра: Пожаревац-шећерана **Велика Морава** **Кота терена (мнм):** 76.96

Дан	I	II	III	IV	V	VI	VII	VIII	IX	X	XI	XII
01	772	755	747	711	690	675	674	675	687	697	701	708
10	770	755	758	702	688	683	675	680	689	696	704	708
20	757	755	723	701	681	679	678	684	694	690	707	707
Ср.	766	755	743	705	686	679	676	680	690	694	704	708
Макс.	757	755	723	701	681	675	674	675	687	690	701	707
Мин.	772	755	758	711	690	683	678	684	694	697	707	708

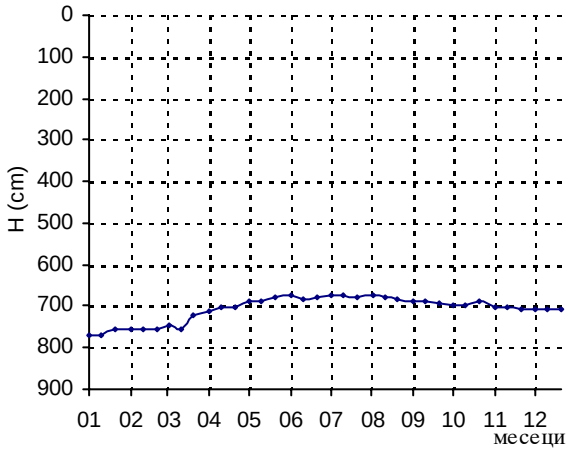

Год. макс: 674 Ср. год: 707 Год. мин: 772

Датум: 01.07.2010. T (°C) ☐ Датум: 01.01.2010.

Шифра станице: 929А **Подручје:** **Кота "0" (мнм):** 93.26

Назив пијезометра: Д.Ливадице-село **Велика Морава** **Кота терена (мнм):** 92.35

Дан	I	II	III	IV	V	VI	VII	VIII	IX	X	XI	XII
01	493	468	418	390	396	396	378	388	414	436	442	448
10	490	444	408	386	388	388	374	397	424	442	442	450
20	486	430	393	380	390	384	378	400	430	440	445	452
Ср.	490	447	406	385	391	389	377	395	423	439	443	450
Макс.	486	430	393	380	388	384	374	388	414	436	442	448
Мин.	493	468	418	390	396	396	378	400	430	442	445	452

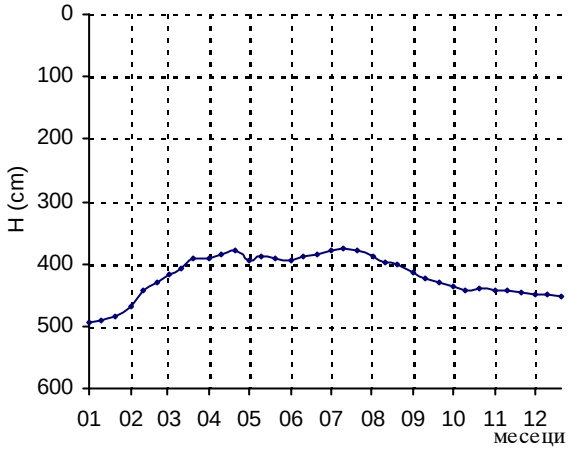

Год. макс: 374 Ср. год: 420 Год. мин: 493

Датум: 10.07.2010. T (°C) ☐ Датум: 01.01.2010.

НИВО ПОДЗЕМНИХ ВОДА (см) *ГОДИНА:* 2010

Шифра станице: 935А ***Подручје:*** ***Кота "0" (мнм):*** 101.84

Назив пијезометра: Марковачки мост ***Велика Морава*** ***Кота терена (мнм):*** 100.97

Дан	*I*	*II*	*III*	*IV*	*V*	*VI*	*VII*	*VIII*	*IX*	*X*	*XI*	*XII*
01		708	666	540	540	542	634	554	586	658	734	758
10		710	637	568	552	542	648	554	618	702	770	746
20	714	706	578	558	548	640	644	564	646	717	774	740
Ср.	714	708	627	555	547	575	642	557	617	692	759	748
Макс.	714	706	578	540	540	542	634	554	586	658	734	740
Мин.	714	710	666	568	552	640	648	564	646	717	774	758

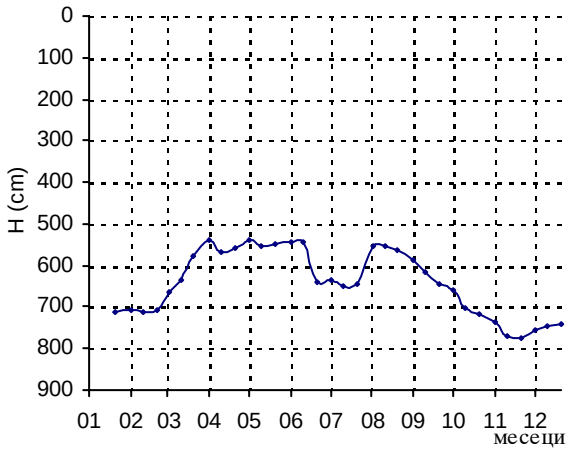

Год. макс: 540 Ср. год: 641 Год. мин: 774

Датум: 01.04.2010. Т (°C) ☐ Датум: 20.11.2010.

Шифра станице: 951А ***Подручје:*** ***Кота "0" (мнм):*** 126.8

Назив пијезометра: Стрижа-нова ***Велика Морава*** ***Кота терена (мнм):*** 126.29

Дан	*I*	*II*	*III*	*IV*	*V*	*VI*	*VII*	*VIII*	*IX*	*X*	*XI*	*XII*
01	212	211	201	240	252	264	258	245	236	231	224	215
10	211	209	196	243	255	260	254	241	236	228	231	209
20	209	202	204	247	260	256	251	240	231	227	220	205
Ср.	211	207	200	243	256	260	254	242	234	229	225	210
Макс.	209	202	196	240	252	256	251	240	231	227	220	205
Мин.	212	211	204	247	260	264	258	245	236	231	231	215

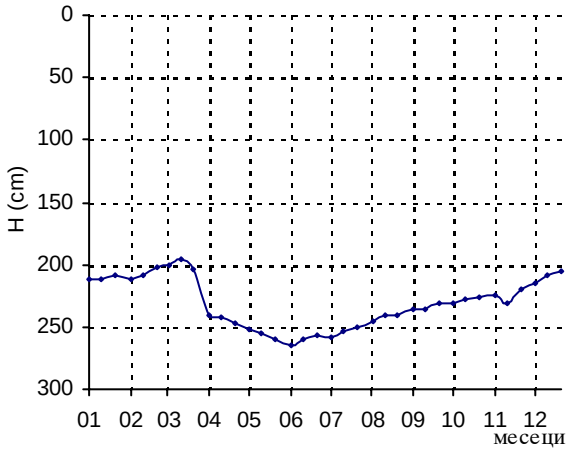

Год. макс: 196 Ср. год: 231 Год. мин: 264

Датум: 10.03.2010. Т (°C) ☐ Датум: 01.06.2010.

Шифра станице: 952А ***Подручје:*** ***Кота "0" (мнм):*** 125.46

Назив пијезометра: Чепуре ***Велика Морава*** ***Кота терена (мнм):*** 124.66

Дан	*I*	*II*	*III*	*IV*	*V*	*VI*	*VII*	*VIII*	*IX*	*X*	*XI*	*XII*
01	543	521	492	471	472	455	462	511	533	536	542	548
10	538	518	482	463	462	450	470	520	538	539	545	545
20	535	509	476	468	457	445	488	528	542	545	552	540
Ср.	539	516	483	467	464	450	473	520	538	540	546	544
Макс.	535	509	476	463	457	445	462	511	533	536	542	540
Мин.	543	521	492	471	472	455	488	528	542	545	552	548

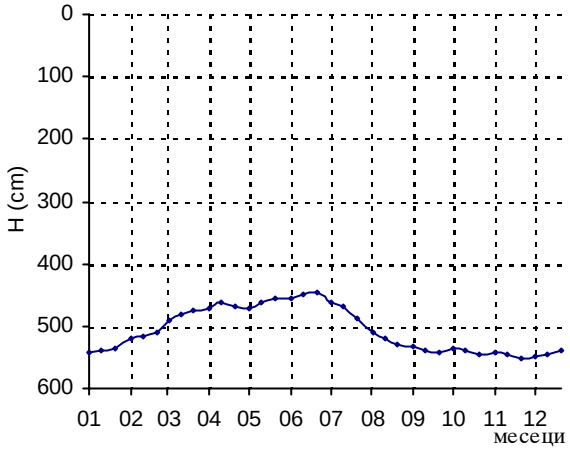

Год. макс: 445 Ср. год: 507 Год. мин: 552

Датум: 20.06.2010. Датум: 20.11.2010.

НИВО ПОДЗЕМНИХ ВОДА (см) ГОДИНА: 2010

Шифра станице: 954А **Подручје:** **Кота "0" (мнм):** 125.23

Назив пијезометра: Поточац **Велика Морава** **Кота терена (мнм):** 124.68

Дан	I	II	III	IV	V	VI	VII	VIII	IX	X	XI	XII
01	732	735	742	752	764	774	784	772	778	774	768	766
10	734	735	748	758	772	778	786	776	776	772	762	778
20	742	735	750	758	774	784	784	776	778	772	762	774
Ср.	736	735	747	756	770	779	785	775	777	773	764	773
Макс.	732	735	742	752	764	774	784	772	776	772	762	766
Мин.	742	735	750	758	774	784	786	776	778	774	768	778

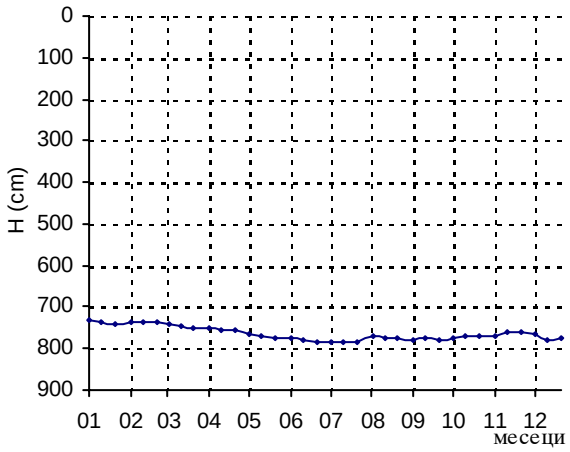

Год. макс: 732 Ср. год: 764 Год. мин: 786

Датум: 01.01.2010. T (°C) ☐ Датум: 10.07.2010.

Шифра станице: 958А **Подручје:** **Кота "0" (мнм):** 131.16

Назив пијезометра: Варварин-мост **Велика Морава** **Кота терена (мнм):** 130.74

Дан	I	II	III	IV	V	VI	VII	VIII	IX	X	XI	XII
01	536	605	381	489	506	546	536	620	647	675	646	616
10	527	592	353	528	540	569	578	629	650	660	653	557
20	571	431	373	410	528	595	608	651	654	715	656	594
Ср.	545	543	369	476	525	570	574	633	650	683	652	589
Макс.	527	431	353	410	506	546	536	620	647	660	646	557
Мин.	571	605	381	528	540	595	608	651	654	715	656	616

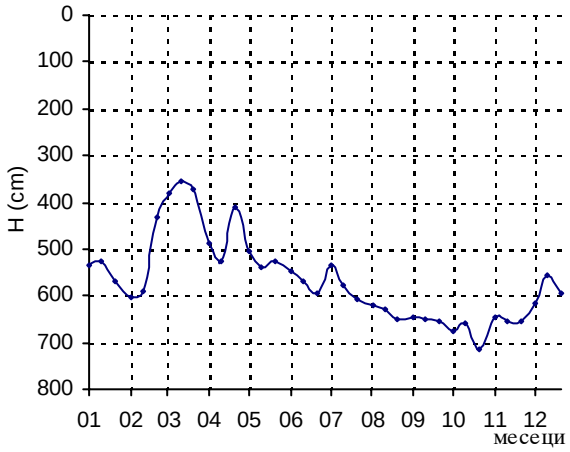

Год. макс: 353 Ср. год: 567 Год. мин: 715

Датум: 10.03.2010. T (°C) ☐ Датум: 20.10.2010.

Шифра станице: 966 **Подручје:** **Кота "0" (мнм):** 75.31

Назив пијезометра: Брежане **Велика Морава** **Кота терена (мнм):** 74.72

Дан	I	II	III	IV	V	VI	VII	VIII	IX	X	XI	XII
01	466	442	377	418	420	382	446	502	520	509	532	510
10	472	418	386	364	412	378	472	508	525	523	517	512
20	476	386	410	422	398	336	495	514	516	542	515	520
Ср.	471	415	391	401	410	365	471	508	520	525	521	514
Макс.	466	386	377	364	398	336	446	502	516	509	515	510
Мин.	476	442	410	422	420	382	495	514	525	542	532	520

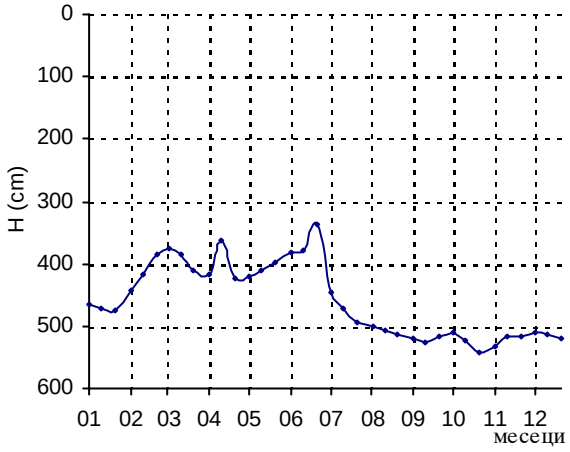

Год. макс: 336 Ср. год: 459 Год. мин: 542

Датум: 20.06.2010. T (°C) ☐ Датум: 20.10.2010.

НИВО ПОДЗЕМНИХ ВОДА (см) ГОДИНА: 2010

Шифра станице: 973 **Подручје:** **Кота "0" (мнм):** 80.45

Назив пијезометра: Љубичевски мост **Велика Морава** **Кота терена (мнм):** 79.47

Дан	I	II	III	IV	V	VI	VII	VIII	IX	X	XI	XII
01	813	922	656	781	770	816	788	939	СУВ	СУВ	СУВ	906
10	825	926	702	830	841	846	871	933	СУВ	СУВ	СУВ	848
20	891	832	776	805	809	856	921	958	СУВ	СУВ	СУВ	882
Ср.	843	893	711	805	807	839	860	943				879
Макс.	813	832	656	781	770	816	788	933				848
Мин.	891	926	776	830	841	856	921	958				906

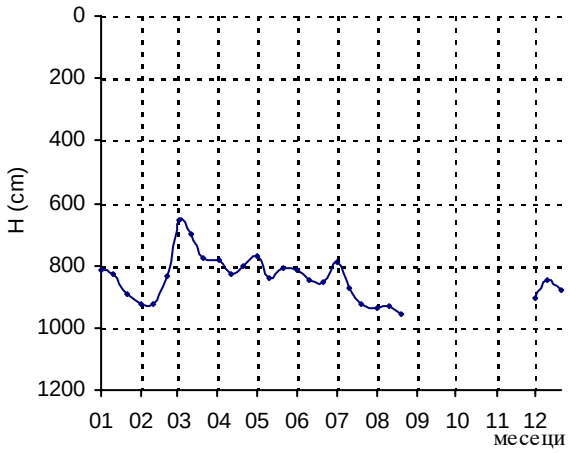

Год. макс: 656 Ср. год: 842 Год. мин: 958

Датум: 01.03.2010. T (°C) ☐ Датум: 20.08.2010.

Шифра станице: 974 **Подручје:** **Кота "0" (мнм):** 78.72

Назив пијезометра: Осипаоница-поље **Велика Морава** **Кота терена (мнм):** 77.9

Дан	I	II	III	IV	V	VI	VII	VIII	IX	X	XI	XII
01	505	537	448	432	409	401	406	421	436	443	456	465
10	501	490	438	418	409	402	410	422	438	446	458	457
20	513	468	436	415	408	404	418	428	443	441	462	466
Ср.	506	498	441	422	409	402	411	424	439	443	459	463
Макс.	501	468	436	415	408	401	406	421	436	441	456	457
Мин.	513	537	448	432	409	404	418	428	443	446	462	466

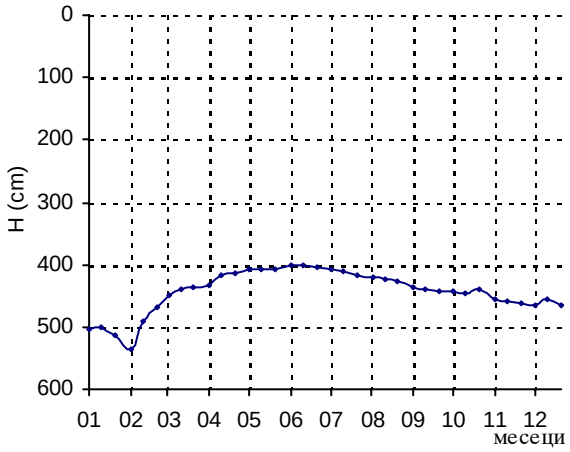

Год. макс: 401 Ср. год: 443 Год. мин: 537

Датум: 01.06.2010. T (°C) ☐ Датум: 01.02.2010.

Шифра станице: 977 **Подручје:** **Кота "0" (мнм):** 106.92

Назив пијезометра: Свилајнац **Велика Морава** **Кота терена (мнм):** 106.32

Дан	I	II	III	IV	V	VI	VII	VIII	IX	X	XI	XII
01		650	628	536	502	514	556	570	586	626	664	678
10		652	616	562	516	514	566	562	594	642	670	678
20	648	646	548	546	524	552	566	562	616	646	670	686
Ср.	648	649	597	548	514	527	563	565	599	638	668	681
Макс.	648	646	548	536	502	514	556	562	586	626	664	678
Мин.	648	652	628	562	524	552	566	570	616	646	670	686

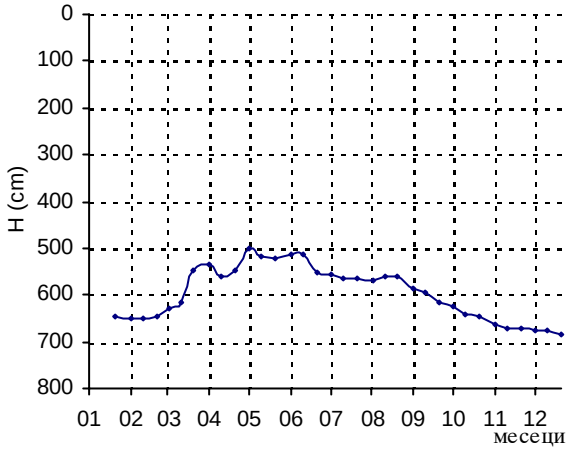

Год. макс: 502 Ср. год: 597 Год. мин: 686

Датум: 01.05.2010. T (°C) ☐ Датум: 20.12.2010.

НИВО ПОДЗЕМНИХ ВОДА (см) *ГОДИНА:* 2010

Шифра станице: 982 ***Подручје:*** ***Кота "0" (мнм):*** 118.92

Назив пијезометра: Ћуприја-парк ***Велика Морава*** ***Кота терена (мнм):*** 118.12

Дан	*I*	*II*	*III*	*IV*	*V*	*VI*	*VII*	*VIII*	*IX*	*X*	*XI*	*XII*
01	617	569	505	519	533	546	568	623	660	690	702	696
10	609	508	519	528	538	549	581	644	669	692	705	683
20	604	493	507	535	541	549	597	649	674	699	704	675
Ср.	610	523	510	527	537	548	582	639	668	694	704	685
Макс.	604	493	505	519	533	546	568	623	660	690	702	675
Мин.	617	569	519	535	541	549	597	649	674	699	705	696

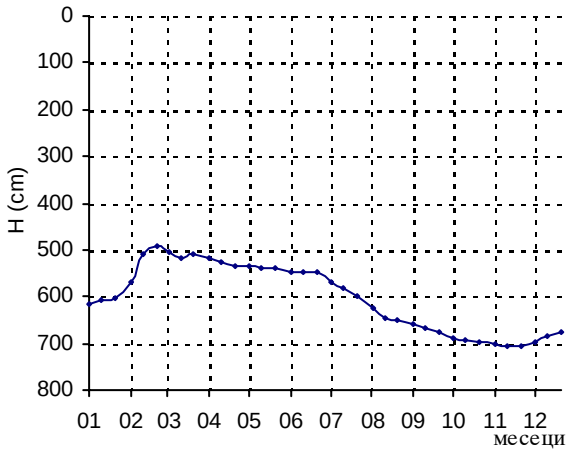

Год. макс: 493 Ср. год: 602 Год. мин: 705

Датум: 20.02.2010. T (°C) ☐ Датум: 10.11.2010.

Шифра станице: 983 ***Подручје:*** ***Кота "0" (мнм):*** 123.18

Назив пијезометра: Метеоролошка стн.-Ћуприја ***Велика Морава*** ***Кота терена (мнм):*** 122.57

Дан	*I*	*II*	*III*	*IV*	*V*	*VI*	*VII*	*VIII*	*IX*	*X*	*XI*	*XII*
01	877	837	736	717	718	745	774	804	840	870	888	891
10	854	830	743	706	728	750	787	812	858	881	890	895
20	840	825	712	709	734	762	795	829	863	887	891	894
Ср.	857	831	730	711	727	752	785	815	854	879	890	893
Макс.	840	825	712	706	718	745	774	804	840	870	888	891
Мин.	877	837	743	717	734	762	795	829	863	887	891	895

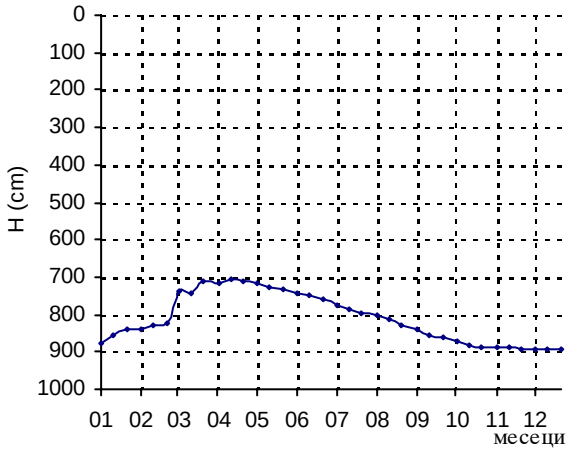

Год. макс: 706 Ср. год: 810 Год. мин: 895

Датум: 10.04.2010. T (°C) ☐ Датум: 10.12.2010.

Шифра станице: 985 ***Подручје:*** ***Кота "0" (мнм):*** 117.86

Назив пијезометра: Јовац ***Велика Морава*** ***Кота терена (мнм):*** 117.08

Дан	*I*	*II*	*III*	*IV*	*V*	*VI*	*VII*	*VIII*	*IX*	*X*	*XI*	*XII*
01	405	403	400	380	280	300	285	290	350	360	370	380
10	410	412	390	300	290	290	300	280	380	375	370	383
20	415	418	375	300	270	285	295	295	385	370	365	375
Ср.	410	411	388	327	280	292	293	288	372	368	368	379
Макс.	405	403	375	300	270	285	285	280	350	360	365	375
Мин.	415	418	400	380	290	300	300	295	385	375	370	383

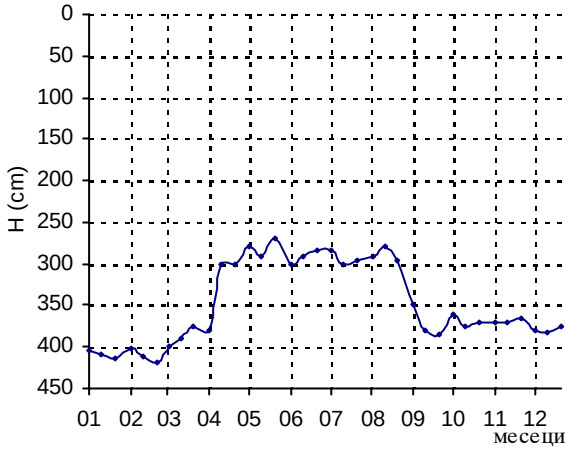

Год. макс: 270 Ср. год: 348 Год. мин: 418

Датум: 20.05.2010. T (°C) ☐ Датум: 20.02.2010.

НИВО ПОДЗЕМНИХ ВОДА (см) *ГОДИНА:* 2010

Шифра станице: 986 ***Подручје:*** ***Кота "0" (мнм):*** 123.44

Назив пијезометра: Поточац-поље ***Велика Морава*** ***Кота терена (мнм):*** 122.62

Дан	*I*	*II*	*III*	*IV*	*V*	*VI*	*VII*	*VIII*	*IX*	*X*	*XI*	*XII*
01	397		346	332	346	330	330	326	338	346	336	338
10	394		348	338	336	328	334	326	342	336	342	324
20	390	328	348	338	336	328	336	334	342	336	338	326
Ср.	394	328	347	336	339	329	333	329	341	339	339	329
Макс.	390	328	346	332	336	328	330	326	338	336	336	324
Мин.	397	328	348	338	346	330	336	334	342	346	342	338

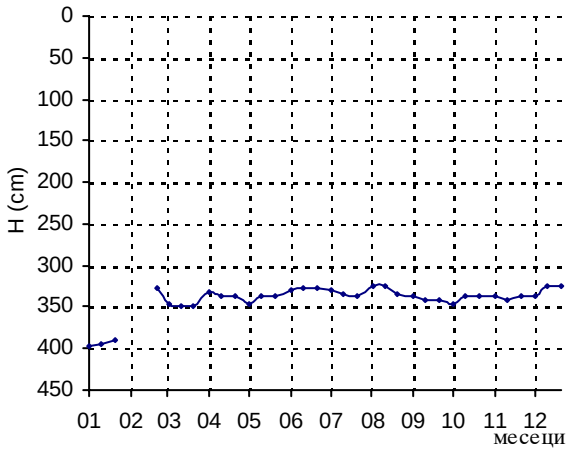

Год. макс: 324 Ср. год: 341 Год. мин: 397

Датум: 10.12.2010. Т (°C) ☐ Датум: 01.01.2010.

Шифра станице: 988 ***Подручје:*** ***Кота "0" (мнм):*** 130.58

Назив пијезометра: Параћин-Врапче ***Велика Морава*** ***Кота терена (мнм):*** 130.19

Дан	*I*	*II*	*III*	*IV*	*V*	*VI*	*VII*	*VIII*	*IX*	*X*	*XI*	*XII*
10		404	327	384	390	397	398	426	454	466	460	451
20	406	378	349	377	395	401	408	434	458	463	462	445
30	410	335	367	376	386	387	421	449	464	460	458	442
Ср.	408	372	348	379	390	395	409	436	459	463	460	446
Макс.	406	335	327	376	386	387	398	426	454	460	458	442
Мин.	410	404	367	384	395	401	421	449	464	466	462	451

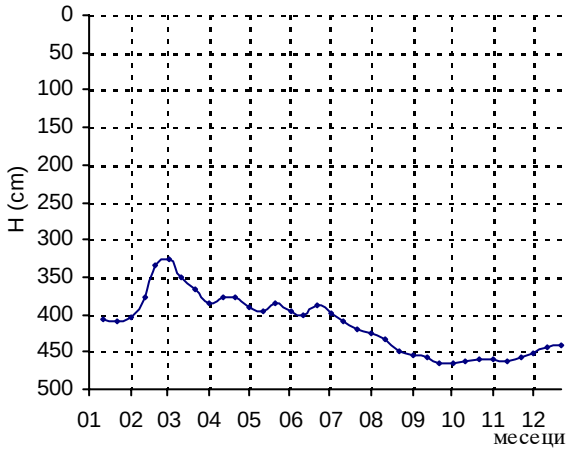

Год. макс: 327 Ср. год: 414 Год. мин: 466

Датум: 10.03.2010. Т (°C) ☐ Датум: 10.10.2010.

Шифра станице: ПД-121 ***Подручје:*** ***Кота "0" (мнм):*** 75.96

Назив пијезометра: Дубравица-Липе ***Велика Морава*** ***Кота терена (мнм):***

Дан	*I*	*II*	*III*	*IV*	*V*	*VI*	*VII*	*VIII*	*IX*	*X*	*XI*	*XII*
01	667	580	504	515	508	517	538	547	599	615	625	637
05	653	567	507	514	511	521	540	557	605	615	624	639
10	635	552	509	512	510	526	543	565	606	618	626	645
15	618	531	510	510	512	529	543	579	610	623	627	648
20	608	518	510	509	514	533	546	590	612	626	630	649
25	592	502	511	506	515	536	547	599	616	627	632	645
Ср.	629	542	509	511	512	527	543	573	608	621	627	644
Макс.	592	502	504	506	508	517	538	547	599	615	624	637
Мин.	667	580	511	515	515	536	547	599	616	627	632	649

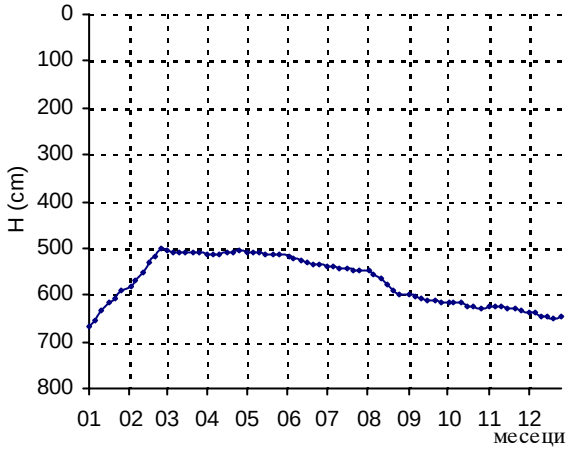

Год. макс: 502 Ср. год: 570 Год. мин: 667

Датум: 25.02.2010. Т (°C) ☑ Датум: 01.01.2010.

НИВО ПОДЗЕМНИХ ВОДА (см) *ГОДИНА:* 2010

Шифра станице: ПД-122 ***Подручје:*** ***Кота "0" (мнм):*** 76.24

Назив пијезометра: Дубравица-Липе ***Велика Морава*** ***Кота терена (мнм):***

Дан	*I*	*II*	*III*	*IV*	*V*	*VI*	*VII*	*VIII*	*IX*	*X*	*XI*	*XII*
01	675	597	549	551	550	556	572	583	627	655	660	668
10	650	569	551	548	552	562	576	614	639	658	662	671
20	627	549	552	547	554	567	581	628	653	661	665	667
Ср.	651	572	551	549	552	562	576	608	640	658	662	669
Макс.	627	549	549	547	550	556	572	583	627	655	660	667
Мин.	675	597	552	551	554	567	581	628	653	661	665	671

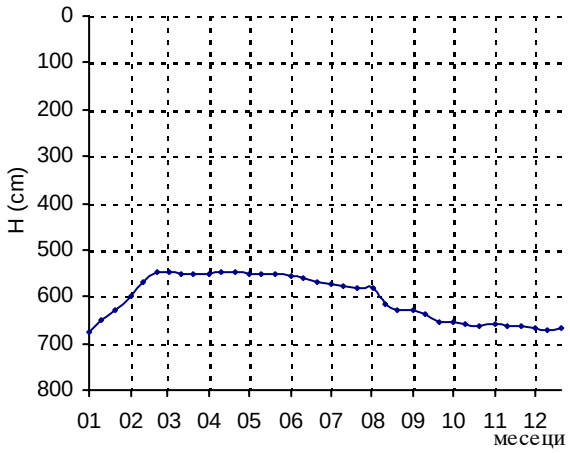

Год. макс: 547 Ср. год: 604 Год. мин: 675

Датум: 20.04.2010. Т (°C) ☐ Датум: 01.01.2010.

Шифра станице: ПД-124 ***Подручје:*** ***Кота "0" (мнм):***

Назив пијезометра: Дубравица-Липе ***Велика Морава*** ***Кота терена (мнм):***

Дан	*I*	*II*	*III*	*IV*	*V*	*VI*	*VII*	*VIII*	*IX*	*X*	*XI*	*XII*
01	573	564	546	533	535	541	528	522	541	545	550	557
10	571	556	541	532	536	538	526	529	544	547	553	553
20	570	548	537	532	536	534	521	536	546	552	555	550
Ср.	571	556	541	532	536	538	525	529	544	548	553	553
Макс.	570	548	537	532	535	534	521	522	541	545	550	550
Мин.	573	564	546	533	536	541	528	536	546	552	555	557

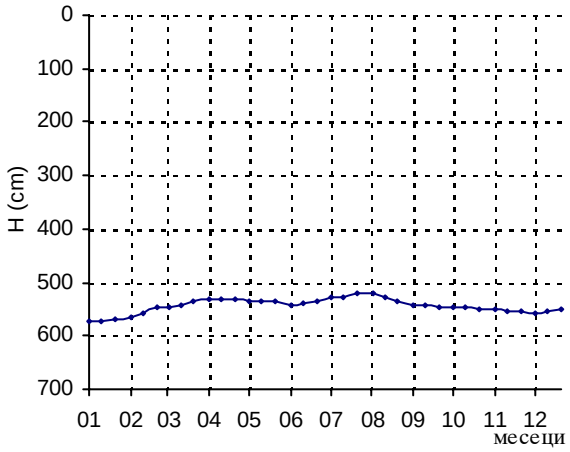

Год. макс: 521 Ср. год: 544 Год. мин: 573

Датум: 20.07.2010. Т (°C) ☐ Датум: 01.01.2010.

Шифра станице: ПД-125 ***Подручје:*** ***Кота "0" (мнм):*** 3.61

Назив пијезометра: Дубравица-Липе ***Велика Морава*** ***Кота терена (мнм):***

Дан	*I*	*II*	*III*	*IV*	*V*	*VI*	*VII*	*VIII*	*IX*	*X*	*XI*	*XII*
01	558	545	528	526	524	532	526	518	534	540	546	552
05	556	541	527	522	525	535	525	520	535	543	546	551
10	555	538	525	524	527	532	522	525	536	544	545	549
15	552	534	522	521	526	527	520	528	539	543	549	548
20	549	531	519	523	528	527	519	532	541	544	550	549
25	547	528	519	522	531	525	517	532	539	547	552	554
Ср.	553	536	523	523	527	530	522	526	537	544	548	551
Макс.	547	528	519	521	524	525	517	518	534	540	545	548
Мин.	558	545	528	526	531	535	526	532	541	547	552	554

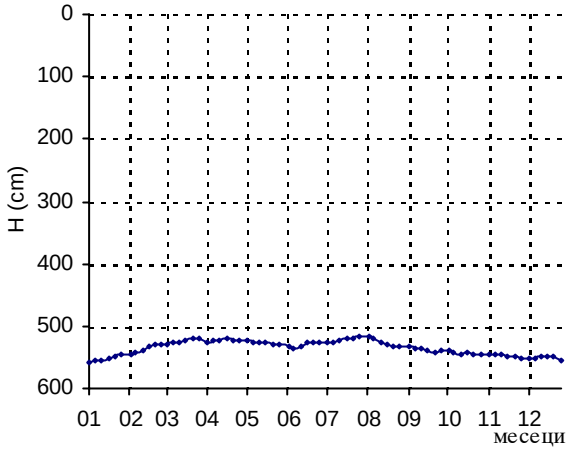

Год. макс: 517 Ср. год: 535 Год. мин: 558

Датум: 25.07.2010. Т (°C) ☑ Датум: 01.01.2010.

НИВО ПОДЗЕМНИХ ВОДА (см) ГОДИНА: 2010

Шифра станице: ПД-131 **Подручје:** **Кота "0" (мнм):** 0.4

Назив пијезометра: Лозовик-Влашки До **Велика Морава** **Кота терена (мнм):**

Дан	I	II	III	IV	V	VI	VII	VIII	IX	X	XI	XII
01	560	538	476	452	445	475	525	549	598	621	635	618
10	512	532	416	453	458	501	530	563	614	629	637	601
20	524	523	427	442	474	522	533	580	616	633	638	585
Ср.	532	531	440	449	459	499	529	564	609	628	637	601
Макс.	512	523	416	442	445	475	525	549	598	621	635	585
Мин.	560	538	476	453	474	522	533	580	616	633	638	618

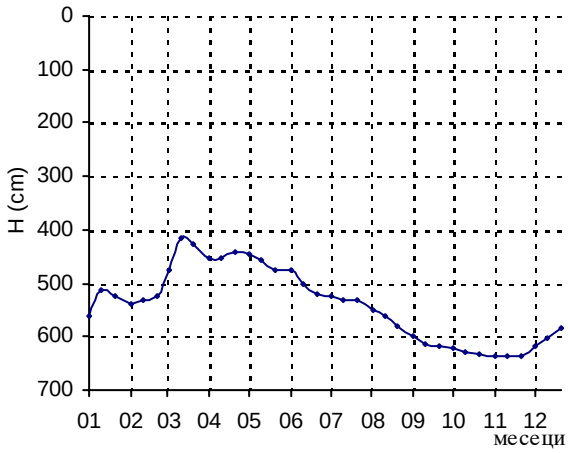

Год. макс: 416 Ср. год: 540 Год. мин: 638

Датум: 10.03.2010. T (°C) ☐ Датум: 20.11.2010.

Шифра станице: ПД-132 **Подручје:** **Кота "0" (мнм):**

Назив пијезометра: Лозовик-Влашки До **Велика Морава** **Кота терена (мнм):**

Дан	I	II	III	IV	V	VI	VII	VIII	IX	X	XI	XII
01	679	657	638	588	562	553	561	574	593	612	630	643
10	667	655	615	578	559	555	564	579	600	619	636	644
20	663	653	608	570	555	558	569	585	600	625	643	645
Ср.	670	655	620	579	559	555	565	579	598	619	636	644
Макс.	663	653	608	570	555	553	561	574	593	612	630	643
Мин.	679	657	638	588	562	558	569	585	600	625	643	645

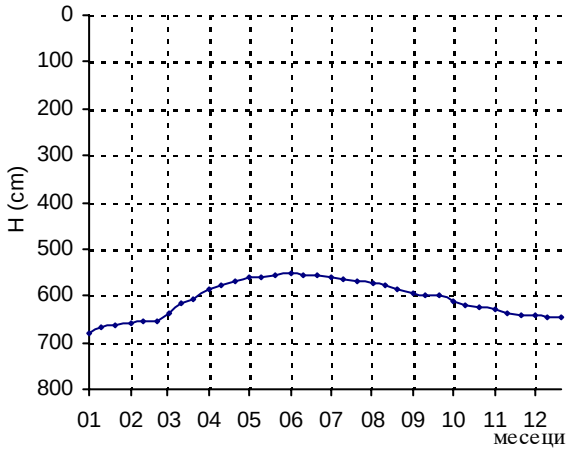

Год. макс: 553 Ср. год: 607 Год. мин: 679

Датум: 01.06.2010. T (°C) ☐ Датум: 01.01.2010.

Шифра станице: ПД-133 **Подручје:** **Кота "0" (мнм):**

Назив пијезометра: Лозовик-Влашки До **Велика Морава** **Кота терена (мнм):**

Дан	I	II	III	IV	V	VI	VII	VIII	IX	X	XI	XII
01	537	514	476	428	422	414	422	426	445	462	476	488
10	524	511	455	428	420	417	423	432	451	469	483	490
20	518	508	445	425	417	422	423	439	456	472	485	492
Ср.	526	511	459	427	420	418	423	432	451	468	481	490
Макс.	518	508	445	425	417	414	422	426	445	462	476	488
Мин.	537	514	476	428	422	422	423	439	456	472	485	492

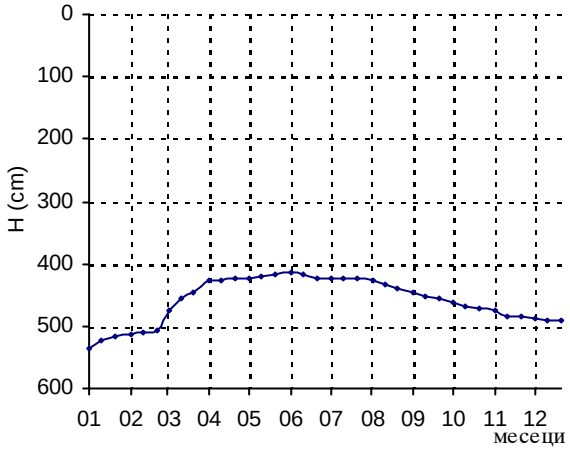

Год. макс: 414 Ср. год: 459 Год. мин: 537

Датум: 01.06.2010. T (°C) ☐ Датум: 01.01.2010.

НИВО ПОДЗЕМНИХ ВОДА (см) *ГОДИНА:* 2010

Шифра станице: ПД-134 ***Подручје:*** ***Кота "0" (мнм):***

Назив пијезометра: Лозовик-Влашки До ***Велика Морава*** ***Кота терена (мнм):***

Дан	*I*	*II*	*III*	*IV*	*V*	*VI*	*VII*	*VIII*	*IX*	*X*	*XI*	*XII*
01	430	402	341	292	295	293	295	318	335	355	368	382
05	429	395	317	298	303	296	299	321	341	357	371	383
10	410	387	302	298	295	299	305	325	344	359	374	384
15	405	375	292	302	292	302	308	327	347	362	376	385
20	397	362	292	292	288	300	312	329	350	363	379	385
25	397	362	290	292	288	292	316	330	354	364	382	385
Ср.	411	381	306	296	294	297	306	325	345	360	375	384
Макс.	397	362	290	292	288	292	295	318	335	355	368	382
Мин.	430	402	341	302	303	302	316	330	354	364	382	385

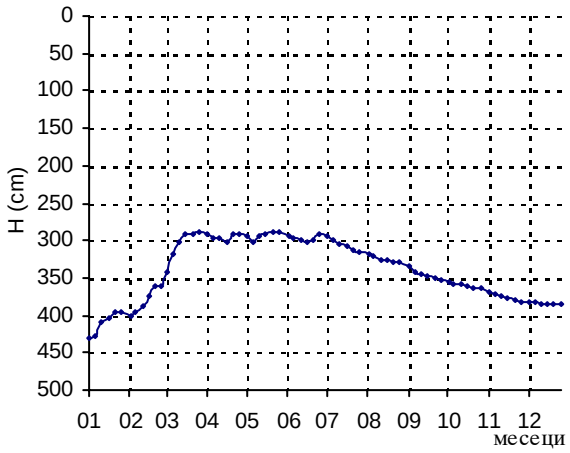

Год. макс: 288 Ср. год: 340 Год. мин: 430

Датум: 20.05.2010. T (°C) ☐ Датум: 01.01.2010.

Шифра станице: ПД-143 ***Подручје:*** ***Кота "0" (мнм):*** 92.23

Назив пијезометра: В.Плана-Жабари ***Велика Морава*** ***Кота терена (мнм):*** 91.83

Дан	*I*	*II*	*III*	*IV*	*V*	*VI*	*VII*	*VIII*	*IX*	*X*	*XI*	*XII*
01	338	285	244	222	244	248	273	293	293	339	344	348
10	330	284	225	232	240	254	278	298		343	345	350
20	305	262	218	248	246	265	283	300		344	346	352
Ср.	324	277	229	234	243	256	278	297	293	342	345	350
Макс.	305	262	218	222	240	248	273	293	293	339	344	348
Мин.	338	285	244	248	246	265	283	300	293	344	346	352

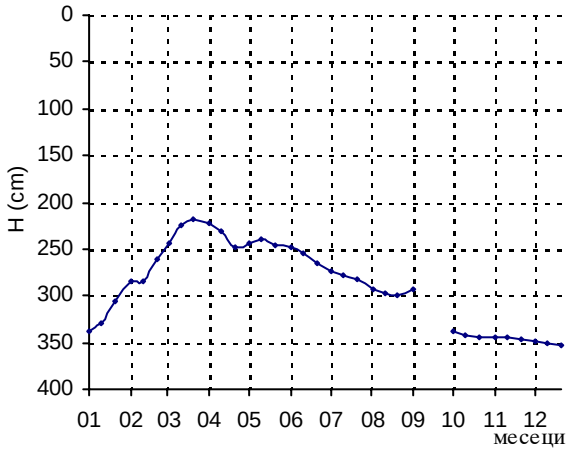

Год. макс: 218 Ср. год: 289 Год. мин: 352

Датум: 20.03.2010. T (°C) ☐ Датум: 20.12.2010.

Шифра станице: ПД-144 ***Подручје:*** ***Кота "0" (мнм):*** 92.25

Назив пијезометра: В.Плана-Жабари ***Велика Морава*** ***Кота терена (мнм):*** 91.85

Дан	*I*	*II*	*III*	*IV*	*V*	*VI*	*VII*	*VIII*	*IX*	*X*	*XI*	*XII*
01	390	350	300	280	294	322	338	350	366	386	390	390
10	376	342	292	276	312	329	340	357	377	388	392	390
20	356	328	286	298	319	336	343	360	384	390	393	390
Ср.	374	340	293	285	308	329	340	356	376	388	392	390
Макс.	356	328	286	276	294	322	338	350	366	386	390	390
Мин.	390	350	300	298	319	336	343	360	384	390	393	390

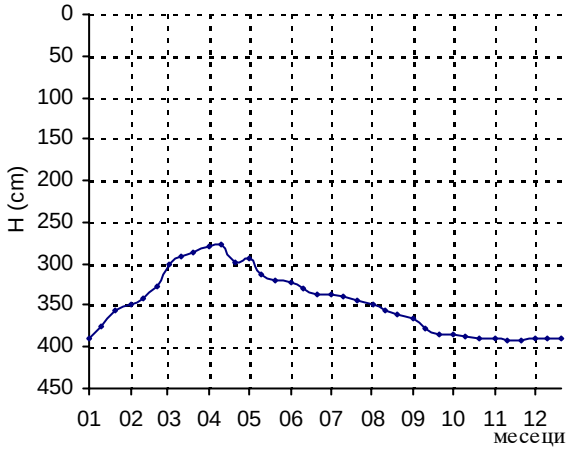

Год. макс: 276 Ср. год: 348 Год. мин: 393

Датум: 10.04.2010. T (°C) ☐ Датум: 20.11.2010.

НИВО ПОДЗЕМНИХ ВОДА (см) *ГОДИНА:* 2010

Шифра станице: ПД-145 ***Подручје:*** ***Кота "0" (мнм):*** 89.75

Назив пијезометра: В.Плана-Жабари ***Велика Морава*** ***Кота терена (мнм):*** 89.35

Дан	*I*	*II*	*III*	*IV*	*V*	*VI*	*VII*	*VIII*	*IX*	*X*	*XI*	*XII*
01	305	276	258	254	270	284	294	297	312	324	329	368
10	294	270	252	256	276	286	296	300	318	325	320	380
20	280	266	248	266	281	289	300	308	329	322	320	396
Ср.	293	271	253	259	276	286	297	302	320	324	323	381
Макс.	280	266	248	254	270	284	294	297	312	322	320	368
Мин.	305	276	258	266	281	289	300	308	329	325	329	396

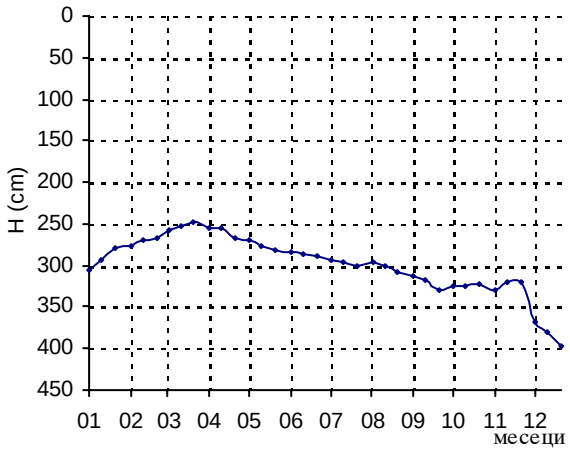

Год. макс: 248 Ср. год: 299 Год. мин: 396

Датум: 20.03.2010. T (°C) ☑ Датум: 20.12.2010.

Шифра станице: ПД-151 ***Подручје:*** ***Кота "0" (мнм):*** 99.9

Назив пијезометра: Марковац-Свилајнац ***Велика Морава*** ***Кота терена (мнм):***

Дан	*I*	*II*	*III*	*IV*	*V*	*VI*	*VII*	*VIII*	*IX*	*X*	*XI*	*XII*
01		594	558	488	474	472						
10		598	536	508	456	462						
20	590	594	516	488	456	458						
Ср.	590	595	537	495	462	464						
Макс.	590	594	516	488	456	458						
Мин.	590	598	558	508	474	472						

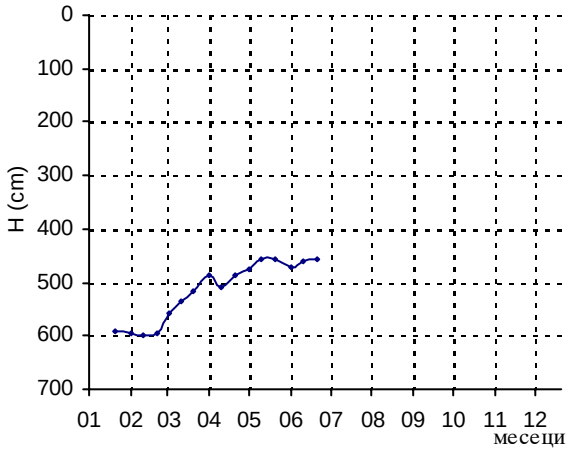

Год. макс: 456 Ср. год: 516 Год. мин: 598

Датум: 10.05.2010. T (°C) ☐ Датум: 10.02.2010.

Шифра станице: ПД-152 ***Подручје:*** ***Кота "0" (мнм):*** 100.53

Назив пијезометра: Марковац-Свилајнац ***Велика Морава*** ***Кота терена (мнм):***

Дан	*I*	*II*	*III*	*IV*	*V*	*VI*	*VII*	*VIII*	*IX*	*X*	*XI*	*XII*
01		530	513	440	420	430	424	424	430	488	544	548
10		528	511	446	436	424	458	422	442	492	547	544
20	524	526	486	428	428	421	450	422	444	518	548	548
Ср.	524	528	503	438	428	425	444	423	439	499	546	547
Макс.	524	526	486	428	420	421	424	422	430	488	544	544
Мин.	524	530	513	446	436	430	458	424	444	518	548	548

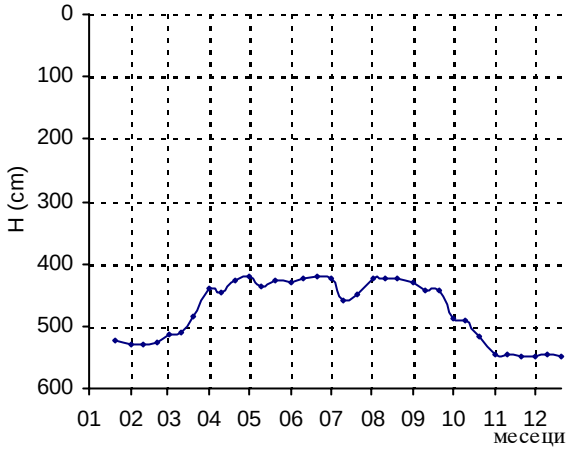

Год. макс: 420 Ср. год: 476 Год. мин: 548

Датум: 01.05.2010. T (°C) ☑ Датум: 20.11.2010.

НИВО ПОДЗЕМНИХ ВОДА (см) *ГОДИНА:* 2010

Шифра станице: ПД-153 ***Подручје:*** ***Кота "0" (мнм):*** 99.94

Назив пијезометра: Марковац-Свилајнац ***Велика Морава*** ***Кота терена (мнм):***

Дан	*I*	*II*	*III*	*IV*	*V*	*VI*	*VII*	*VIII*	*IX*	*X*	*XI*	*XII*
01		447	426	350	340	338						
10		449	417	350	344	340						
20	450	450	398	360	344							
Ср.	450	449	414	353	343	339						
Макс.	450	447	398	350	340	338						
Мин.	450	450	426	360	344	340						

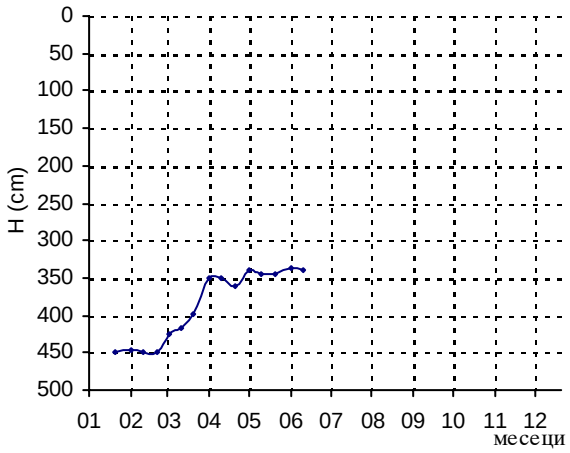

Год. макс: 338 Ср. год: 387 Год. мин: 450

Датум: 01.06.2010. Т (°C) ☐ Датум: 20.01.2010.

Шифра станице: ПД-154 ***Подручје:*** ***Кота "0" (мнм):***

Назив пијезометра: Марковац-Свилајнац ***Велика Морава*** ***Кота терена (мнм):***

Дан	*I*	*II*	*III*	*IV*	*V*	*VI*	*VII*	*VIII*	*IX*	*X*	*XI*	*XII*
01		448	430	376	300	310	358	366	368	418	438	458
10		446	428	396	326	320	368	364	386	428	452	462
20	446	452	407	356	322	352	370	366	392	438	454	464
Ср.	446	449	422	376	316	327	365	365	382	428	448	461
Макс.	446	446	407	356	300	310	358	364	368	418	438	458
Мин.	446	452	430	396	326	352	370	366	392	438	454	464

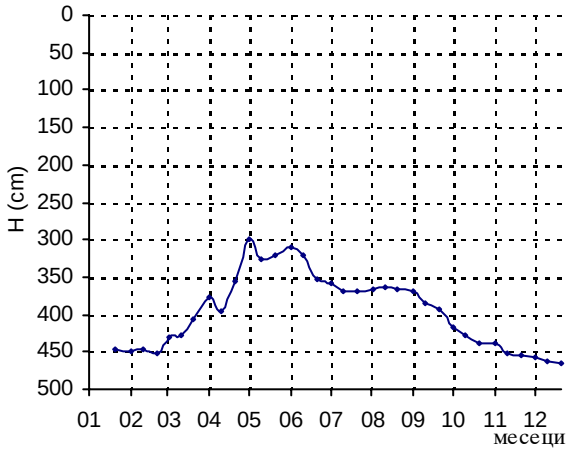

Год. макс: 300 Ср. год: 396 Год. мин: 464

Датум: 01.05.2010. Т (°C) ☐ Датум: 20.12.2010.

Шифра станице: ПД-155 ***Подручје:*** ***Кота "0" (мнм):***

Назив пијезометра: Марковац-Свилајнац ***Велика Морава*** ***Кота терена (мнм):***

Дан	*I*	*II*	*III*	*IV*	*V*	*VI*	*VII*	*VIII*	*IX*	*X*	*XI*	*XII*
01		730	617	490	609	614	614	638	686	764	800	828
10		751	547	512	608	608	652	638	687	778	822	832
20	726	748	540	564	596	609	646	636	716	798	826	838
Ср.	726	743	568	522	604	610	637	637	696	780	816	833
Макс.	726	730	540	490	596	608	614	636	686	764	800	828
Мин.	726	751	617	564	609	614	652	638	716	798	826	838

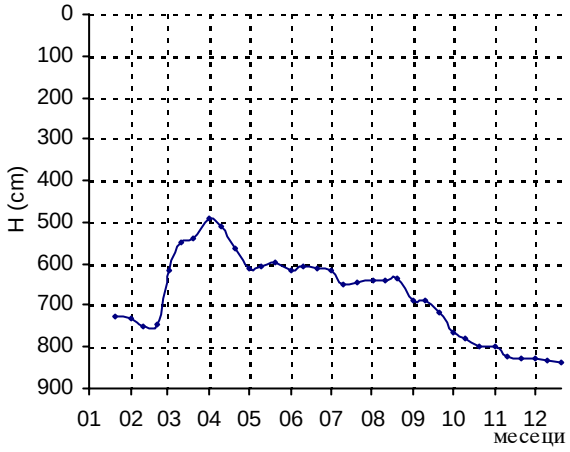

Год. макс: 490 Ср. год: 678 Год. мин: 838

Датум: 01.04.2010. Т (°C) ☑ Датум: 20.12.2010.

НИВО ПОДЗЕМНИХ ВОДА (см) *ГОДИНА:* 2010

Шифра станице: ПД-161 ***Подручје:*** ***Кота "0" (мнм):*** 112.93

Назив пијезометра: Буковче-Глоговац ***Велика Морава*** ***Кота терена (мнм):***

Дан	*I*	*II*	*III*	*IV*	*V*	*VI*	*VII*	*VIII*	*IX*	*X*	*XI*	*XII*
01	660	526	483	513	557	559	639	675	690	704	705	687
10	555	522	481	565	551	625	646	682	699	695	709	618
20	562	515	495	585	555	633	664	683	712	704	722	606
Ср.	592	521	486	554	554	606	650	680	700	701	712	637
Макс.	555	515	481	513	551	559	639	675	690	695	705	606
Мин.	660	526	495	585	557	633	664	683	712	704	722	687

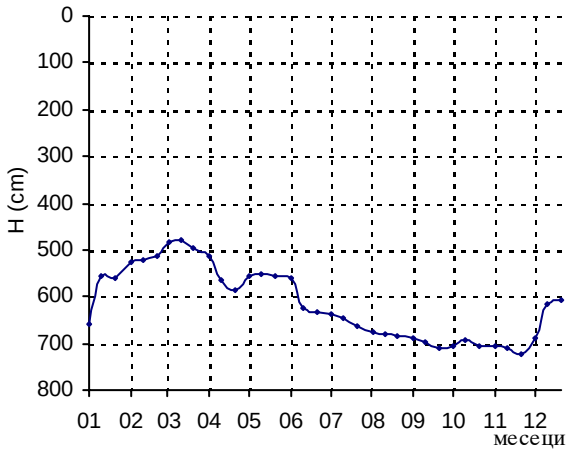

Год. макс: 481 Ср. год: 616 Год. мин: 722

Датум: 10.03.2010. Т (°C) ☐ Датум: 20.11.2010.

Шифра станице: ПД-162 ***Подручје:*** ***Кота "0" (мнм):*** 113.76

Назив пијезометра: Буковче-Глоговац ***Велика Морава*** ***Кота терена (мнм):***

Дан	*I*	*II*	*III*	*IV*	*V*	*VI*	*VII*	*VIII*	*IX*	*X*	*XI*	*XII*
01	553	516	466	375	324	357	400	434	480	506	533	536
10	528	505	377	381	335	380	408	444	486	512	536	527
20	523	501	372	372	350	388	415	456	496	525	543	514
Ср.	535	507	405	376	336	375	408	445	487	514	537	526
Макс.	523	501	372	372	324	357	400	434	480	506	533	514
Мин.	553	516	466	381	350	388	415	456	496	525	543	536

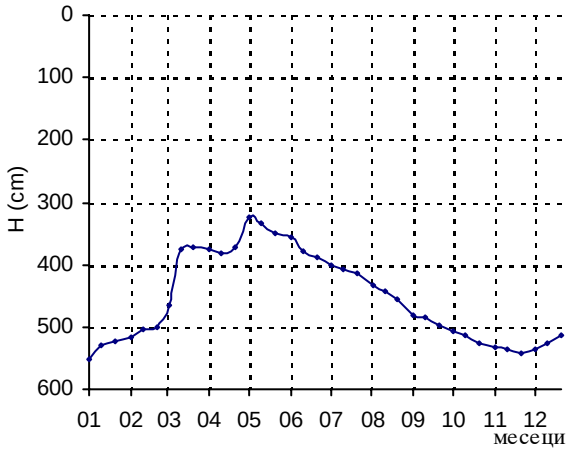

Год. макс: 324 Ср. год: 454 Год. мин: 553

Датум: 01.05.2010. Т (°C) ☐ Датум: 01.01.2010.

Шифра станице: ПД-163 ***Подручје:*** ***Кота "0" (мнм):***

Назив пијезометра: Буковче-Глоговац ***Велика Морава*** ***Кота терена (мнм):***

Дан	*I*	*II*	*III*	*IV*	*V*	*VI*	*VII*	*VIII*	*IX*	*X*	*XI*	*XII*
01	413	405	335	251	198	234	234	275	322	339	369	379
05	415	398	294	254	205	235	218	270	324	336	375	387
10	422	397	261	257	209	236	260	276	333	346	372	379
15	418	396	254	270	211	241	264	286	338	348	380	367
20	410	404	252	239	216	239	267	288	340	349	390	357
25	407	393	247	196	225	227	271	304	332	346	395	356
Ср.	414	399	274	245	211	235	252	283	332	344	380	371
Макс.	407	393	247	196	198	227	218	270	322	336	369	356
Мин.	422	405	335	270	225	241	271	304	340	349	395	387

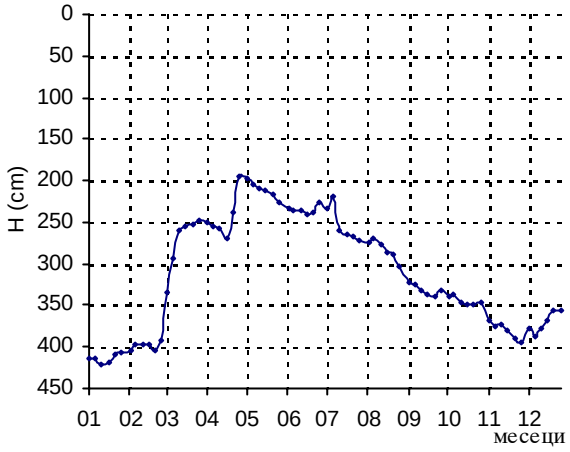

Год. макс: 196 Ср. год: 312 Год. мин: 422

Датум: 25.04.2010. Т (°C) ☑ Датум: 10.01.2010.

НИВО ПОДЗЕМНИХ ВОДА (см) *ГОДИНА:* 2010

Шифра станице: ПД-164 ***Подручје:*** ***Кота "0" (мнм):***

Назив пијезометра: Буковче-Глоговац ***Велика Морава*** ***Кота терена (мнм):***

Дан	*I*	*II*	*III*	*IV*	*V*	*VI*	*VII*	*VIII*	*IX*	*X*	*XI*	*XII*
01	985	960	886	791	818	827	839	869	915	935	953	961
10	981	947	790	814	828	839	843	879	919	942	959	957
20	981	941	780	763	816	837	861	906	924	943	967	953
Ср.	982	949	819	789	821	834	848	885	919	940	960	957
Макс.	981	941	780	763	816	827	839	869	915	935	953	953
Мин.	985	960	886	814	828	839	861	906	924	943	967	961

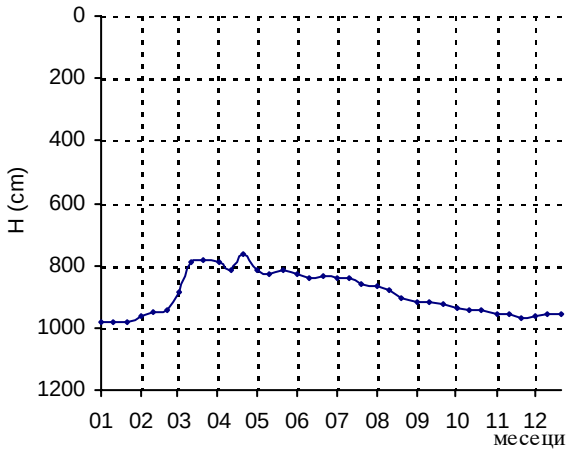

Год. макс: 763 Ср. год: 892 Год. мин: 985

Датум: 20.04.2010. T (°C) ☐ Датум: 01.01.2010.

Шифра станице: ПД-171 ***Подручје:*** ***Кота "0" (мнм):*** 120.42

Назив пијезометра: Дворица-В.Ливаде ***Велика Морава*** ***Кота терена (мнм):***

Дан	*I*	*II*	*III*	*IV*	*V*	*VI*	*VII*	*VIII*	*IX*	*X*	*XI*	*XII*
01	535	487	411	442	472	501	526	558	566	568	601	600
10	528	449	426	457	484	506	538	563	562	572	604	594
20	522	398	420	466	489	514	549	569	559	602	607	573
Ср.	528	445	419	455	482	507	538	563	562	581	604	589
Макс.	522	398	411	442	472	501	526	558	559	568	601	573
Мин.	535	487	426	466	489	514	549	569	566	602	607	600

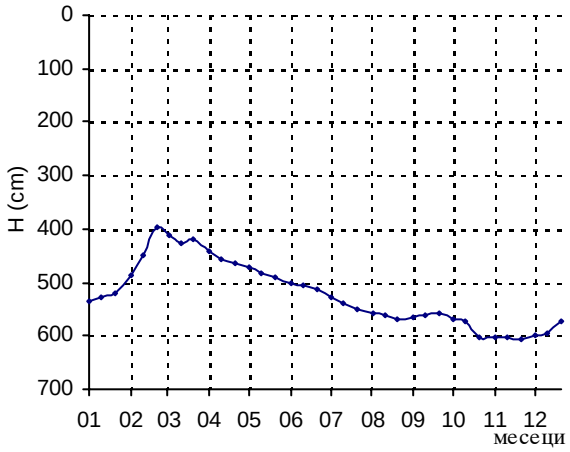

Год. макс: 398 Ср. год: 523 Год. мин: 607

Датум: 20.02.2010. T (°C) ☐ Датум: 20.11.2010.

Шифра станице: ПД-172 ***Подручје:*** ***Кота "0" (мнм):*** 120.43

Назив пијезометра: Дворица-В.Ливаде ***Велика Морава*** ***Кота терена (мнм):***

Дан	*I*	*II*	*III*	*IV*	*V*	*VI*	*VII*	*VIII*	*IX*	*X*	*XI*	*XII*
01	413	385	326	316	326	349	347	390	419	432	450	465
05	409	372	334	312	323	350	352	392	421	437	453	460
10	414	358	341	305	334	347	359	399	420	440	457	457
15	421	340	323	311	337	351	366	408	423	443	458	452
20	417	327	318	317	338	354	375	412	423	445	460	444
25	408	321	310	320	347	341	388	417	429	447	463	438
Ср.	414	351	325	314	334	349	365	403	423	441	457	453
Макс.	408	321	310	305	323	341	347	390	419	432	450	438
Мин.	421	385	341	320	347	354	388	417	429	447	463	465

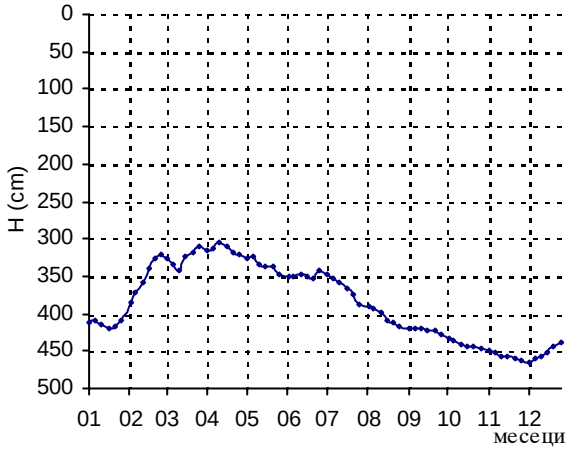

Год. макс: 305 Ср. год: 386 Год. мин: 465

Датум: 10.04.2010. T (°C) ☑ Датум: 01.12.2010.

НИВО ПОДЗЕМНИХ ВОДА (см) *ГОДИНА:* 2010

Шифра станице: ПД-175 ***Подручје:*** ***Кота "0" (мнм):*** 123.43

Назив пијезометра: Дворица-В.Ливаде ***Велика Морава*** ***Кота терена (мнм):***

Дан	*I*	*II*	*III*	*IV*	*V*	*VI*	*VII*	*VIII*	*IX*	*X*	*XI*	*XII*
01	161	147	121	129	150	165	160	159	169	190	174	202
10	163	122	132	137	159	158	157	155	171	195	181	152
20	159	115	124	141	167	163	162	166	170	198	188	187
Ср.	161	128	126	136	159	162	160	160	170	194	181	180
Макс.	159	115	121	129	150	158	157	155	169	190	174	152
Мин.	163	147	132	141	167	165	162	166	171	198	188	202

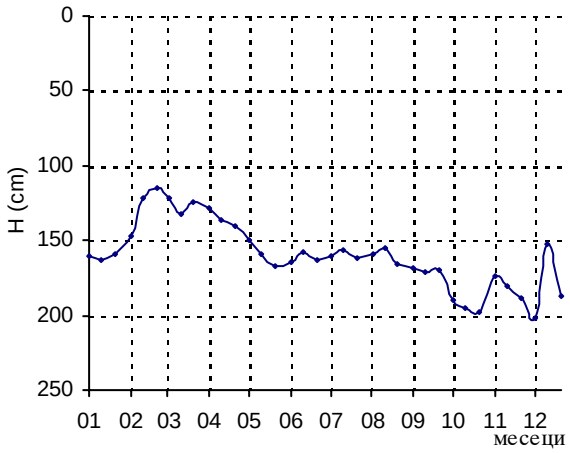

Год. макс: 115 Ср. год: 160 Год. мин: 202

Датум: 20.02.2010. T (°C) ☐ Датум: 01.12.2010.

Шифра станице: ПД-181 ***Подручје:*** ***Кота "0" (мнм):*** 129.01

Назив пијезометра: Обреж-Ратаре ***Велика Морава*** ***Кота терена (мнм):***

Дан	*I*	*II*	*III*	*IV*	*V*	*VI*	*VII*	*VIII*	*IX*	*X*	*XI*	*XII*
01	416	349	226	309	316	358	368	447	487	494	481	454
05	395	327	243	310	322	359	375	456	488	492	479	451
10	386	306	246	307	331	362	382	466	491	493	475	447
15	384	268	286	308	340	365	392	471	493	489	471	446
20	367	233	294	309	350	363	420	477	498	486	466	446
25	362	185	308	310	358	362	441	485	502	484	459	443
Ср.	385	278	267	309	336	362	396	467	493	490	472	448
Макс.	362	185	226	307	316	358	368	447	487	484	459	443
Мин.	416	349	308	310	358	365	441	485	502	494	481	454

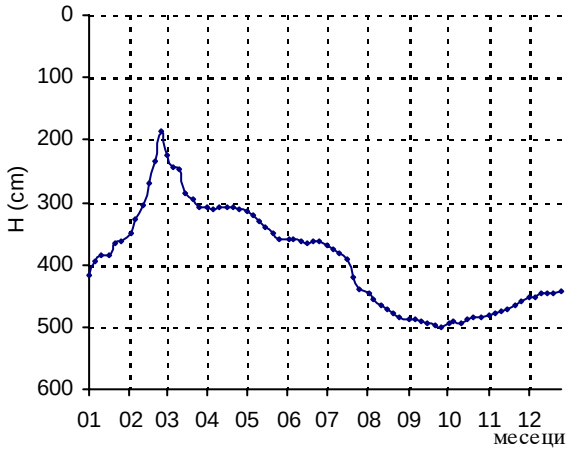

Год. макс: 185 Ср. год: 392 Год. мин: 502

Датум: 25.02.2010. T (°C) ☐ Датум: 25.09.2010.

Шифра станице: ПД-182 ***Подручје:*** ***Кота "0" (мнм):*** 128.59

Назив пијезометра: Обреж-Ратаре ***Велика Морава*** ***Кота терена (мнм):***

Дан	*I*	*II*	*III*	*IV*	*V*	*VI*	*VII*	*VIII*	*IX*	*X*	*XI*	*XII*
01	391	338	244	236	232	256	269	312	358	373	373	370
10	383	296	242	231	238	259	281	323	364	374	373	369
20	361	245	237	225	245	262	304	352	372	374	371	369
Ср.	378	293	241	231	238	259	285	329	365	374	372	369
Макс.	361	245	237	225	232	256	269	312	358	373	371	369
Мин.	391	338	244	236	245	262	304	352	372	374	373	370

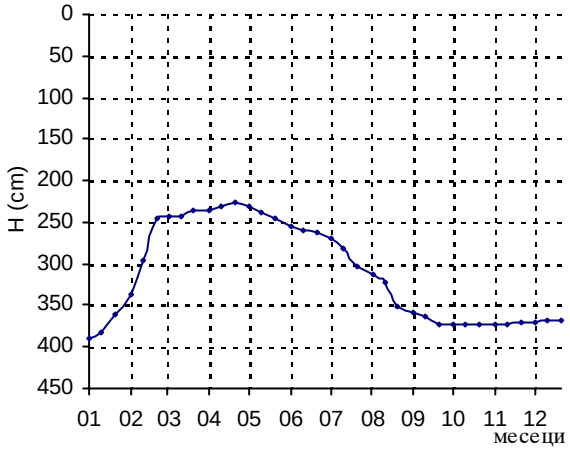

Год. макс: 225 Ср. год: 311 Год. мин: 391

Датум: 20.04.2010. T (°C) ☐ Датум: 01.01.2010.

НИВО ПОДЗЕМНИХ ВОДА (см) *ГОДИНА:* 2010

Шифра станице: ПД-183 ***Подручје:*** ***Кота "0" (мнм):*** 130.7

Назив пијезометра: Обреж-Ратаре ***Велика Морава*** ***Кота терена (мнм):***

Дан	*I*	*II*	*III*	*IV*	*V*	*VI*	*VII*	*VIII*	*IX*	*X*	*XI*	*XII*
01	308	283	252	224	205	205	215	232	248	258	259	255
10	294	276	241	212	203	206	217	236	254	260	257	256
20	291	263	231	207	203	208	220	246	258	260	257	254
Ср.	298	274	241	214	204	206	217	238	253	259	258	255
Макс.	291	263	231	207	203	205	215	232	248	258	257	254
Мин.	308	283	252	224	205	208	220	246	258	260	259	256

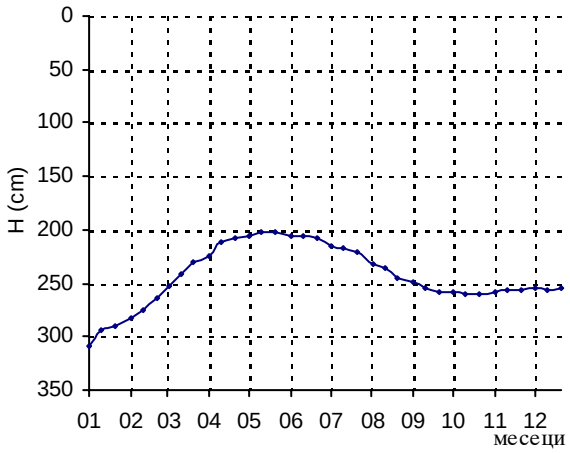

Год. макс: 203 Ср. год: 243 Год. мин: 308

Датум: 10.05.2010. T (°C) ☐ Датум: 01.01.2010.

Шифра станице: ПД-184 ***Подручје:*** ***Кота "0" (мнм):*** 140.28

Назив пијезометра: Обреж-Ратаре ***Велика Морава*** ***Кота терена (мнм):***

Дан	*I*	*II*	*III*	*IV*	*V*	*VI*	*VII*	*VIII*	*IX*	*X*	*XI*	*XII*
01	1238	1206	1177	1155	1136	1135	1138	1154	1178	1188	1190	1187
10	1225	1202	1170	1151	1136	1135	1143	1159	1184	1184	1186	1186
20	1219	1197	1164	1136	1133	1137	1148	1172	1187	1190	1186	1185
Ср.	1227	1202	1170	1147	1135	1136	1143	1162	1183	1187	1187	1186
Макс.	1219	1197	1164	1136	1133	1135	1138	1154	1178	1184	1186	1185
Мин.	1238	1206	1177	1155	1136	1137	1148	1172	1187	1190	1190	1187

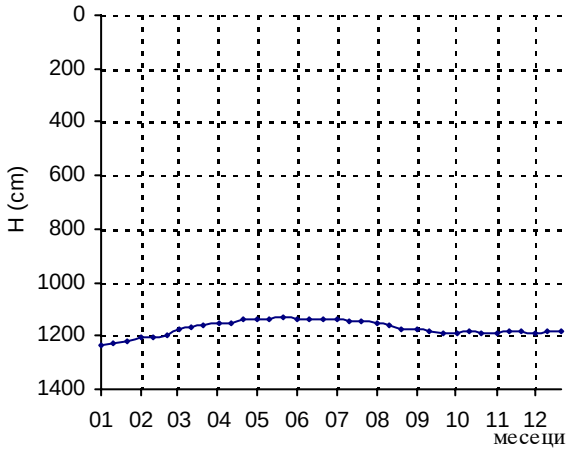

Год. макс: 1133 Ср. год: 1172 Год. мин: 1238

Датум: 20.05.2010. T (°C) ☐ Датум: 01.01.2010.

Шифра станице: ПД-191 ***Подручје:*** ***Кота "0" (мнм):*** 129.66

Назив пијезометра: Варварин-Ћићевац ***Велика Морава*** ***Кота терена (мнм):***

Дан	*I*	*II*	*III*	*IV*	*V*	*VI*	*VII*	*VIII*	*IX*	*X*	*XI*	*XII*
01	201	206	поп	поп	поп	95	119	151	174	189	197	195
10	205	161	поп	поп	поп	107	134	159	179	193	198	192
20	211	поп	поп	поп	89	115	146	165	184	197	196	187
Ср.	206	184			89	106	133	158	179	193	197	191
Макс.	201	161			89	95	119	151	174	189	196	187
Мин.	211	206			89	115	146	165	184	197	198	195

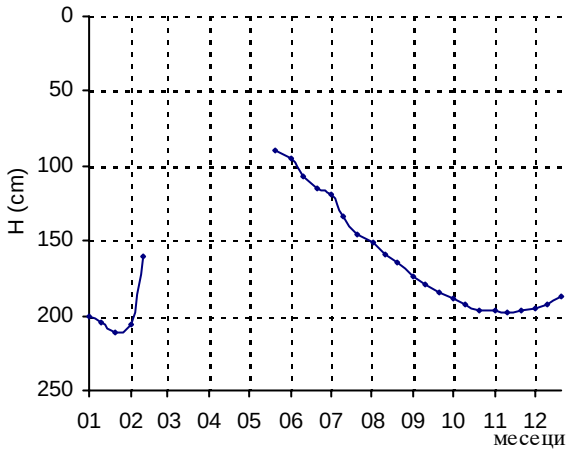

Год. макс: 89 Ср. год: 168 Год. мин: 211

Датум: 20.05.2010. T (°C) ☐ Датум: 20.01.2010.

НИВО ПОДЗЕМНИХ ВОДА (см) *ГОДИНА:* 2010

Шифра станице: ПД-192 ***Подручје:*** ***Кота "0" (мнм):*** 133.25

Назив пијезометра: Варварин-Ћићевац ***Велика Морава*** ***Кота терена (мнм):***

Дан	*I*	*II*	*III*	*IV*	*V*	*VI*	*VII*	*VIII*	*IX*	*X*	*XI*	*XII*
01	536	538	398	426	430	438	463	498	521	538	549	545
10	540	493	383	438	436	449	478	506	526	543	547	542
20	546	416	411	423	431	458	491	514	531	548	546	538
Ср.	541	482	397	429	432	448	477	506	526	543	547	542
Макс.	536	416	383	423	430	438	463	498	521	538	546	538
Мин.	546	538	411	438	436	458	491	514	531	548	549	545

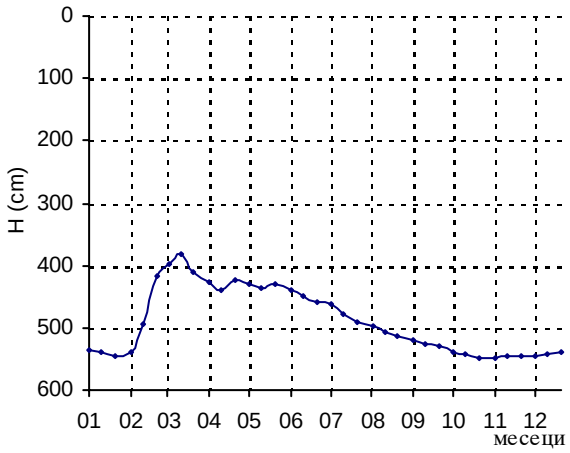

Год. макс: 383 Ср. год: 489 Год. мин: 549

Датум: 10.03.2010. Т (°C) ☐ Датум: 01.11.2010.

Шифра станице: ПД-193 ***Подручје:*** ***Кота "0" (мнм):*** 134.43

Назив пијезометра: Варварин-Ћићевац ***Велика Морава*** ***Кота терена (мнм):***

Дан	*I*	*II*	*III*	*IV*	*V*	*VI*	*VII*	*VIII*	*IX*	*X*	*XI*	*XII*
01	568	572	454	442	424	425	433	457	489	514	530	541
10	571	567	441	443	428	432	440	468	498	519	536	546
20	574	492	453	416	430	437	452	479	506	524	540	545
Ср.	571	544	449	434	427	431	442	468	498	519	535	544
Макс.	568	492	441	416	424	425	433	457	489	514	530	541
Мин.	574	572	454	443	430	437	452	479	506	524	540	546

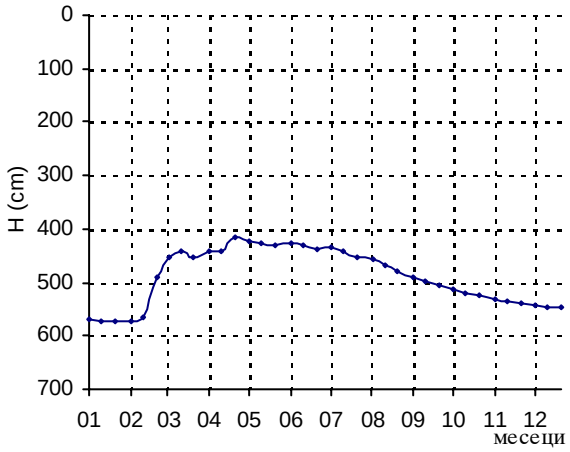

Год. макс: 416 Ср. год: 489 Год. мин: 574

Датум: 20.04.2010. Т (°C) ☐ Датум: 20.01.2010.

Шифра станице: ПД-194 ***Подручје:*** ***Кота "0" (мнм):*** 135.92

Назив пијезометра: Варварин-Ћићевац ***Велика Морава*** ***Кота терена (мнм):***

Дан	*I*	*II*	*III*	*IV*	*V*	*VI*	*VII*	*VIII*	*IX*	*X*	*XI*	*XII*
01	485	494	329	311	298	327	337	384	431	465	476	489
05	494	490	311	317	306	337	343	393	438	468	478	478
10	489	487	308	321	318	344	354	400	441	470	483	484
15	495	467	310	325	326	353	365	406	448	473	485	486
20	495	371	320	298	332	354	372	418	454	469	487	485
25	501	354	324	293	326	339	376	421	459	476	488	477
Ср.	493	444	317	311	318	342	358	404	445	470	483	483
Макс.	485	354	308	293	298	327	337	384	431	465	476	477
Мин.	501	494	329	325	332	354	376	421	459	476	488	489

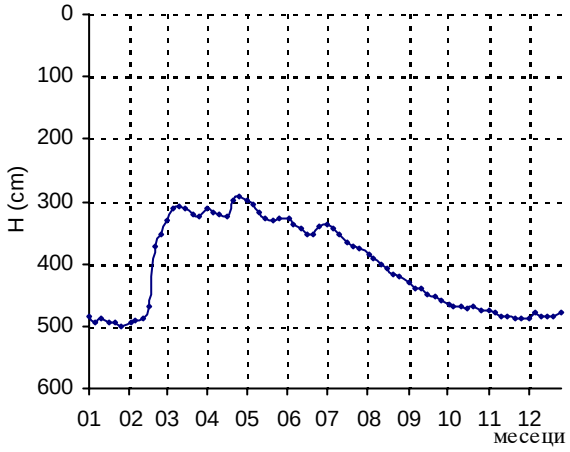

Год. макс: 293 Ср. год: 406 Год. мин: 501

Датум: 25.04.2010. Т (°C) ☑ Датум: 25.01.2010.

НИВО ПОДЗЕМНИХ ВОДА (см) *ГОДИНА:* 2010

Шифра станице: ПЛ-112 ***Подручје:*** ***Кота "0" (мнм):***

Назив пијезометра: Шалинац ***Велика Морава*** ***Кота терена (мнм):***

Дан	*I*	*II*	*III*	*IV*	*V*	*VI*	*VII*	*VIII*	*IX*	*X*	*XI*	*XII*
01	152	152	130	135	141		120	152	162	160	156	160
10	150	150	136	138	140		118	150	164	164	160	155
20	143	145	123	150	132		125	150	170	158	160	160
Ср.	148	149	130	141	138		121	151	165	161	159	158
Макс.	143	145	123	135	132		118	150	162	158	156	155
Мин.	152	152	136	150	141		125	152	170	164	160	160

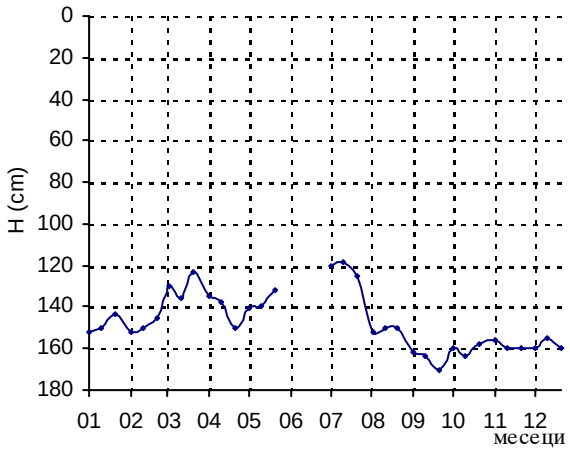

Год. макс: 118 Ср. год: 147 Год. мин: 170

Датум: 10.07.2010. Т (°C) ☐ Датум: 20.09.2010.

Шифра станице: ПЛ-113 ***Подручје:*** ***Кота "0" (мнм):***

Назив пијезометра: Шалинац ***Велика Морава*** ***Кота терена (мнм):***

Дан	*I*	*II*	*III*	*IV*	*V*	*VI*	*VII*	*VIII*	*IX*	*X*	*XI*	*XII*
01	108	121	108	108	95		88	102	128	138	134	125
10	100	120	100	110	95		83	125	130	138	130	130
20	90	116	82	100	100		90	128	138	132	132	125
Ср.	99	119	97	106	97		87	118	132	136	132	127
Макс.	90	116	82	100	95		83	102	128	132	130	125
Мин.	108	121	108	110	100		90	128	138	138	134	130

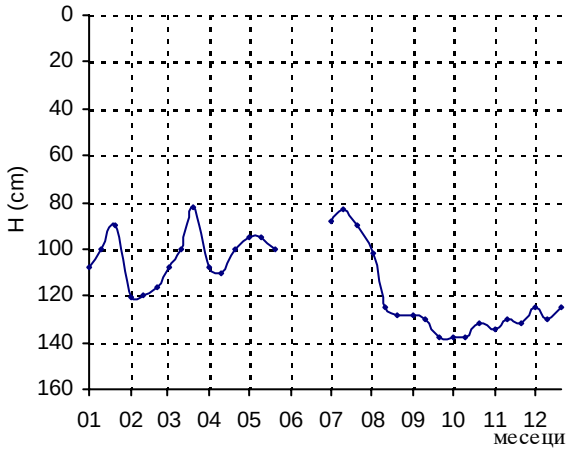

Год. макс: 82 Ср. год: 114 Год. мин: 138

Датум: 20.03.2010. Т (°C) ☐ Датум: 20.09.2010.

Шифра станице: ПЛ-114 ***Подручје:*** ***Кота "0" (мнм):*** 69.19

Назив пијезометра: Шалинац ***Велика Морава*** ***Кота терена (мнм):***

Дан	*I*	*II*	*III*	*IV*	*V*	*VI*	*VII*	*VIII*	*IX*	*X*	*XI*	*XII*
01	242	228	210	205	240		220	250	255	270		
10	220	225	212	210	236		225	248	260	260		
20	235	210	199	205	225		228	250	275	255		
Ср.	232	221	207	207	234		224	249	263	262		
Макс.	220	210	199	205	225		220	248	255	255		
Мин.	242	228	212	210	240		228	250	275	270		

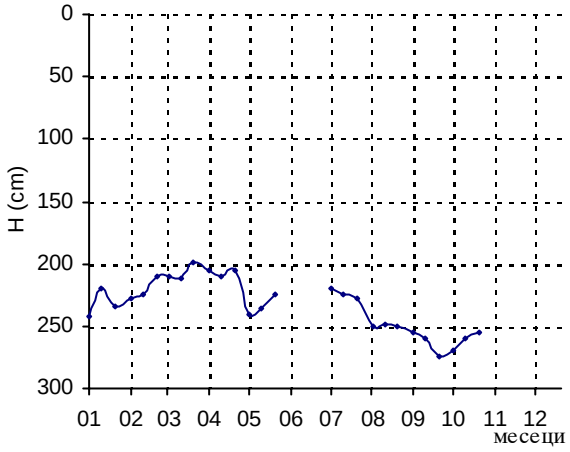

Год. макс: 199 Ср. год: 233 Год. мин: 275

Датум: 20.03.2010. Т (°C) ☐ Датум: 20.09.2010.

НИВО ПОДЗЕМНИХ ВОДА (см) *ГОДИНА:* 2010

Шифра станице: ПЛ-115 ***Подручје:*** ***Кота "0" (мнм):*** 70.29

Назив пијезометра: Шалинац ***Велика Морава*** ***Кота терена (мнм):***

Дан	*I*	*II*	*III*	*IV*	*V*	*VI*	*VII*	*VIII*	*IX*	*X*	*XI*	*XII*
01	172	148	130	142	170		158	181	181	185	190	200
10	160	145	136	148	170		165	176	182	188	182	190
20	140	130	128	140	162		180	178	181	190	188	180
Ср.	157	141	131	143	167		168	178	181	188	187	190
Макс.	140	130	128	140	162		158	176	181	185	182	180
Мин.	172	148	136	148	170		180	181	182	190	190	200

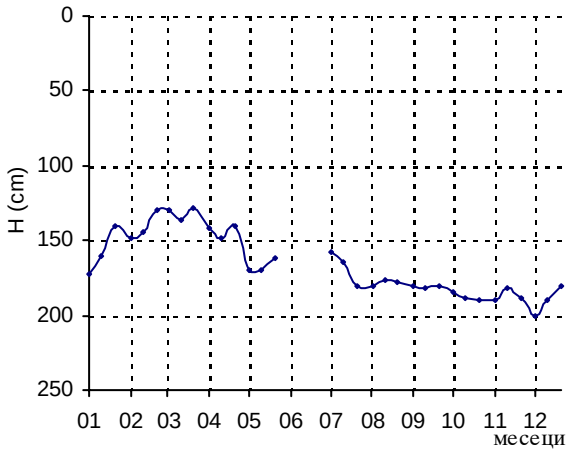

Год. макс: 128 Ср. год: 167 Год. мин: 200

Датум: 20.03.2010. Т (°C) ☑ Датум: 01.12.2010.

Шифра станице: ПЛ-122 ***Подручје:*** ***Кота "0" (мнм):*** 73.54

Назив пијезометра: Дубравица-Липе ***Велика Морава*** ***Кота терена (мнм):***

Дан	*I*	*II*	*III*	*IV*	*V*	*VI*	*VII*	*VIII*	*IX*	*X*	*XI*	*XII*
01		285	265	250	290		390	320	340	330	340	320
10		270	265	240	284		360	325	340	330	335	320
20		270	230	252	290		375	330	350	325	325	322
Ср.		275	253	247	288		375	325	343	328	333	321
Макс.		270	230	240	284		360	320	340	325	325	320
Мин.		285	265	252	290		390	330	350	330	340	322

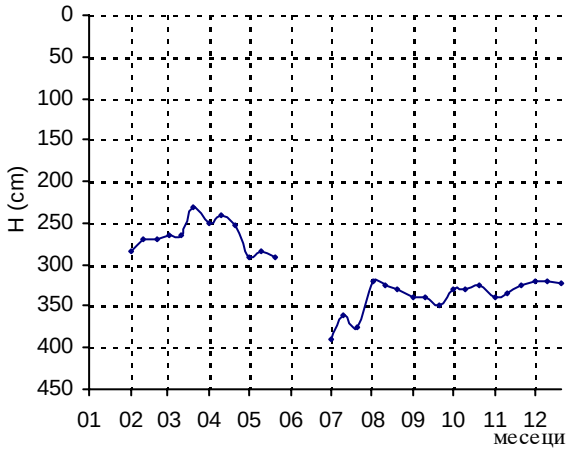

Год. макс: 230 Ср. год: 309 Год. мин: 390

Датум: 20.03.2010. Т (°C) ☐ Датум: 01.07.2010.

Шифра станице: ПЛ-132 ***Подручје:*** ***Кота "0" (мнм):*** 85.32

Назив пијезометра: Лозовик Влашки До ***Велика Морава*** ***Кота терена (мнм):*** 84.97

Дан	*I*	*II*	*III*	*IV*	*V*	*VI*	*VII*	*VIII*	*IX*	*X*	*XI*	*XII*
01	326	295	284	244	232	238	238	340	462	452	351	354
10	326	290	226	236	238	230	240	344	468	430	354	350
20	326	286	198	226	244	226	252	352	472	400	354	348
Ср.	326	290	236	235	238	231	243	345	467	427	353	351
Макс.	326	286	198	226	232	226	238	340	462	400	351	348
Мин.	326	295	284	244	244	238	252	352	472	452	354	354

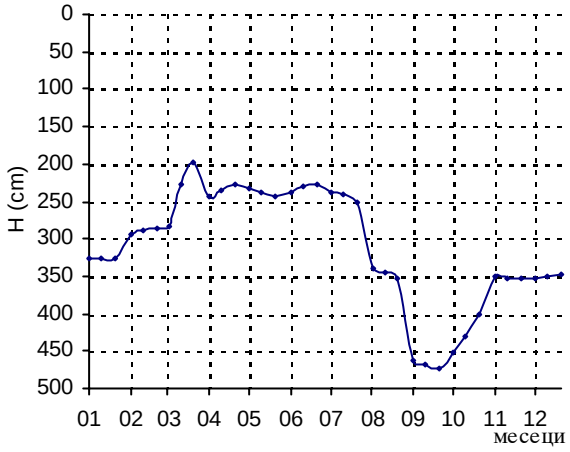

Год. макс: 198 Ср. год: 312 Год. мин: 472

Датум: 20.03.2010. Т (°C) ☐ Датум: 20.09.2010.

НИВО ПОДЗЕМНИХ ВОДА (см) *ГОДИНА:* 2010

Шифра станице: ПЛ-133 ***Подручје:*** ***Кота "0" (мнм):*** 86.24

Назив пијезометра: Лозовик-Влашки До **Велика Морава** ***Кота терена (мнм):*** 85.84

Дан	*I*	*II*	*III*	*IV*	*V*	*VI*	*VII*	*VIII*	*IX*	*X*	*XI*	*XII*
01	461	436	408	352	378	366	344	370	394	414	426	
10	452	425	352	364	378	358	352	372	400	418	428	
20	452	415	325	370	370	350	360	378	415	420	432	
Ср.	455	425	362	362	375	358	352	373	403	417	429	
Макс.	452	415	325	352	370	350	344	370	394	414	426	
Мин.	461	436	408	370	378	366	360	378	415	420	432	

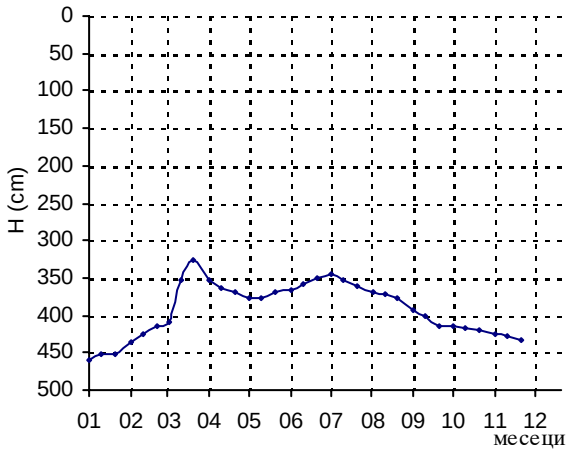

Год. макс: 325 Ср. год: 392 Год. мин: 461

Датум: 20.03.2010. Т (°C) ☑ Датум: 01.01.2010.

Шифра станице: ПЛ-134 ***Подручје:*** ***Кота "0" (мнм):*** 87.36

Назив пијезометра: Лозовик-Влашки До **Велика Морава** ***Кота терена (мнм):*** 86.93

Дан	*I*	*II*	*III*	*IV*	*V*	*VI*	*VII*	*VIII*	*IX*	*X*	*XI*	*XII*
01	453	445	425	400	390	376	370	386	400	398	409	410
10	450	440	375	392	386	374	366	382	397	400	408	414
20	450	435	390	390	380	370	360	379	393	404	409	418
Ср.	451	440	397	394	385	373	365	382	397	401	409	414
Макс.	450	435	375	390	380	370	360	379	393	398	408	410
Мин.	453	445	425	400	390	376	370	386	400	404	409	418

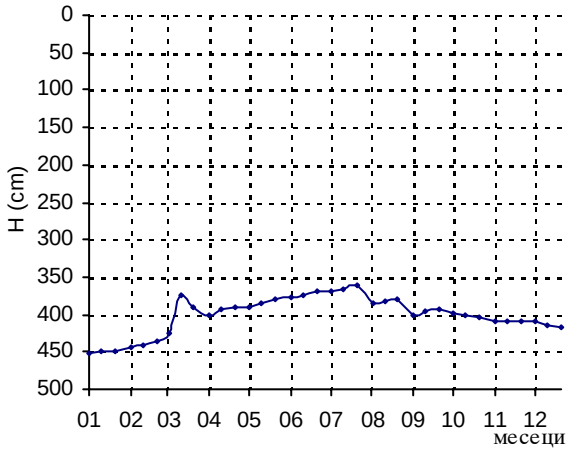

Год. макс: 360 Ср. год: 401 Год. мин: 453

Датум: 20.07.2010. Т (°C) ☑ Датум: 01.01.2010.

Шифра станице: ПЛ-135 ***Подручје:*** ***Кота "0" (мнм):***

Назив пијезометра: Лозовик-Влашки До **Велика Морава** ***Кота терена (мнм):***

Дан	*I*	*II*	*III*	*IV*	*V*	*VI*	*VII*	*VIII*	*IX*	*X*	*XI*	*XII*
01	856	854	805	754	758	744	730	736	756	768	782	794
10	856	844	750	760	754	740	728	742	758	776	786	796
20	854	822	720	760	748	736	721	740	761	780	790	798
Ср.	855	840	758	758	753	740	726	739	758	775	786	796
Макс.	854	822	720	754	748	736	721	736	756	768	782	794
Мин.	856	854	805	760	758	744	730	742	761	780	790	798

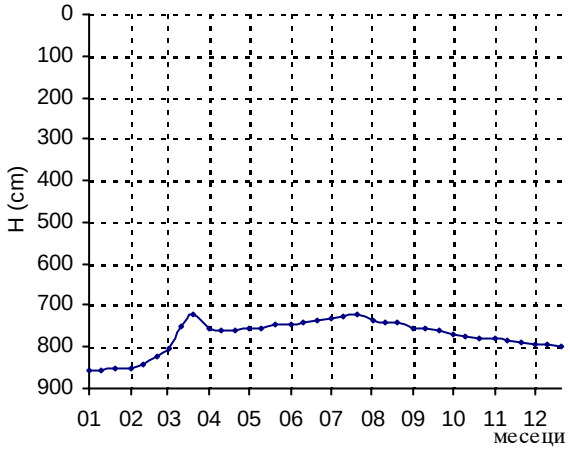

Год. макс: 720 Ср. год: 774 Год. мин: 856

Датум: 20.03.2010. Т (°C) ☐ Датум: 01.01.2010.

НИВО ПОДЗЕМНИХ ВОДА (см) *ГОДИНА:* 2010

Шифра станице: ПЛ-141 ***Подручје:*** ***Кота "0" (мнм):*** 96.85

Назив пијезометра: В.Плана-Жабари ***Велика Морава*** ***Кота терена (мнм):*** 96.45

Дан	*I*	*II*	*III*	*IV*	*V*	*VI*	*VII*	*VIII*	*IX*	*X*	*XI*	*XII*
01	812	796	755	700	702	680	646	648	687	716	740	
10	808	785	705	700	694	674	635	667	692	728	744	
Ср.	810	791	730	700	698	677	641	658	690	722	742	
Макс.	808	785	705	700	694	674	635	648	687	716	740	
Мин.	812	796	755	700	702	680	646	667	692	728	744	

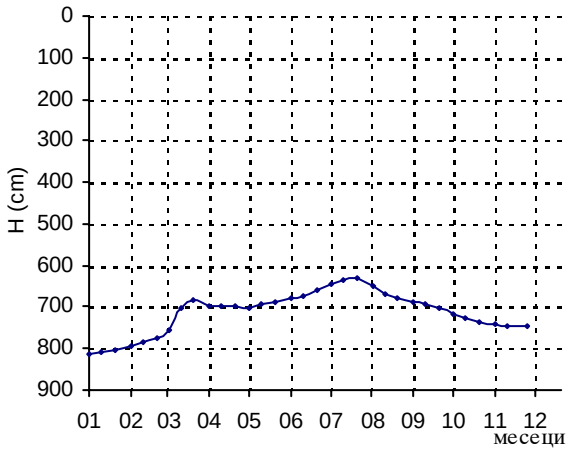

Год. макс: 629 Ср. год: 713 Год. мин: 812

Датум: 20.07.2010. T (°C) ☑ Датум: 01.01.2010.

Шифра станице: ПЛ-142 ***Подручје:*** ***Кота "0" (мнм):*** 96.06

Назив пијезометра: В.Плана-Жабари ***Велика Морава*** ***Кота терена (мнм):*** 95.68

Дан	*I*	*II*	*III*	*IV*	*V*	*VI*	*VII*	*VIII*	*IX*	*X*	*XI*	*XII*
01	735	725	684	616	600	576	542	544	570	594	618	629
10	730	700	626	610	592	570	534	557	578	602	624	630
20	730	690	596	600	584	556	524	566	586	612	627	639
Ср.	732	705	635	609	592	567	533	556	578	603	623	633
Макс.	730	690	596	600	584	556	524	544	570	594	618	629
Мин.	735	725	684	616	600	576	542	566	586	612	627	639

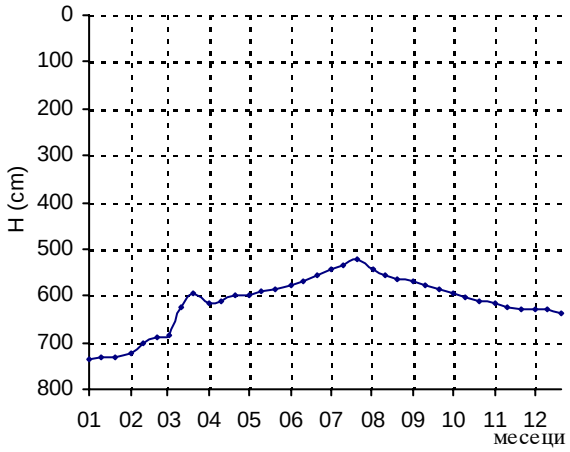

Год. макс: 524 Ср. год: 614 Год. мин: 735

Датум: 20.07.2010. T (°C) ☐ Датум: 01.01.2010.

Шифра станице: ПЛ-143 ***Подручје:*** ***Кота "0" (мнм):***

Назив пијезометра: В.Плана-Жабари ***Велика Морава*** ***Кота терена (мнм):***

Дан	*I*	*II*	*III*	*IV*	*V*	*VI*	*VII*	*VIII*	*IX*	*X*	*XI*	*XII*
01	1076	1070	1050	980	926	804	690	639	702	752	808	864
10	1072	1065	980	968	880	762	698	662	724	770	826	888
20	1067	1060	930	954	840	718	696	684	743	794	845	900
Ср.	1072	1065	987	967	882	761	695	662	723	772	826	884
Макс.	1067	1060	930	954	840	718	690	639	702	752	808	864
Мин.	1076	1070	1050	980	926	804	698	684	743	794	845	900

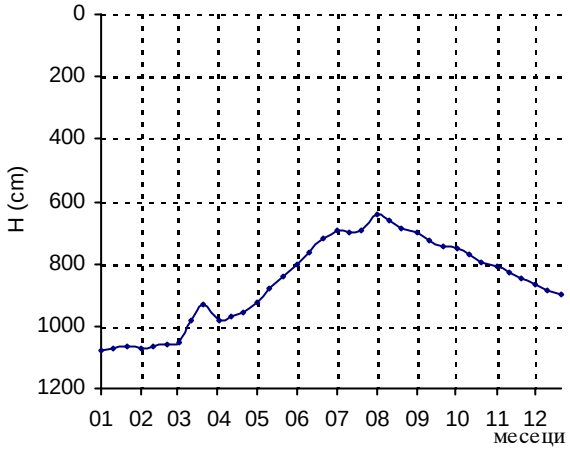

Год. макс: 639 Ср. год: 858 Год. мин: 1076

Датум: 01.08.2010. T (°C) ☑ Датум: 01.01.2010.

НИВО ПОДЗЕМНИХ ВОДА (см) ГОДИНА: 2010

Шифра станице: ПЛ-151 **Подручје:** **Кота "0" (мнм):** 97.42

Назив пијезометра: Марковац-Свилајнац **Велика Морава** **Кота терена (мнм):**

Дан	I	II	III	IV	V	VI	VII	VIII	IX	X	XI	XII
01		342	ПОП	192	210	212	308	316	324	354	368	344
10		309	ПОП	221	216	210	312	318	328	354	372	342
20	350	ПОП	176	ПОП	209	302	316	316	338	364	378	324
Ср.	350	326	176	207	212	241	312	317	330	357	373	337
Макс.	350	309	176	192	209	210	308	316	324	354	368	324
Мин.	350	342	176	221	216	302	316	318	338	364	378	344

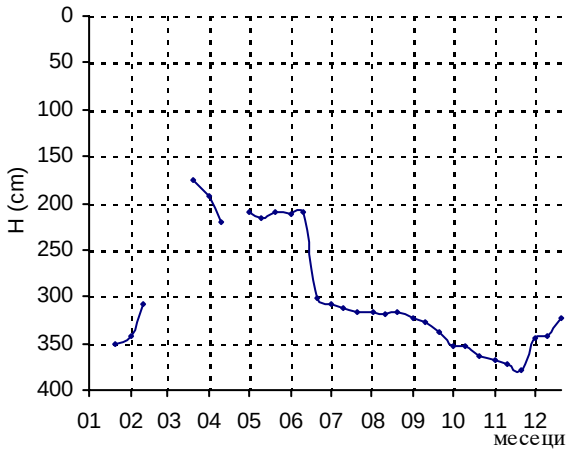

Год. макс: 176 Ср. год: 301 Год. мин: 378

Датум: 20.03.2010. T (°C) ☐ Датум: 20.11.2010.

Шифра станице: ПЛ-152 **Подручје:** **Кота "0" (мнм):** 97.68

Назив пијезометра: Марковац-Свилајнац **Велика Морава** **Кота терена (мнм):**

Дан	I	II	III	IV	V	VI	VII	VIII	IX	X	XI	XII
01		315	ПОП	230	265	248	332	338	340	358	388	382
10		330	ПОП	269	262	246	340	342	344	366	394	368
20	319	ПОП	226	ПОП	250	330	336	336	348	386	400	356
Ср.	319	323	226	250	259	275	336	339	344	370	394	369
Макс.	319	315	226	230	250	246	332	336	340	358	388	356
Мин.	319	330	226	269	265	330	340	342	348	386	400	382

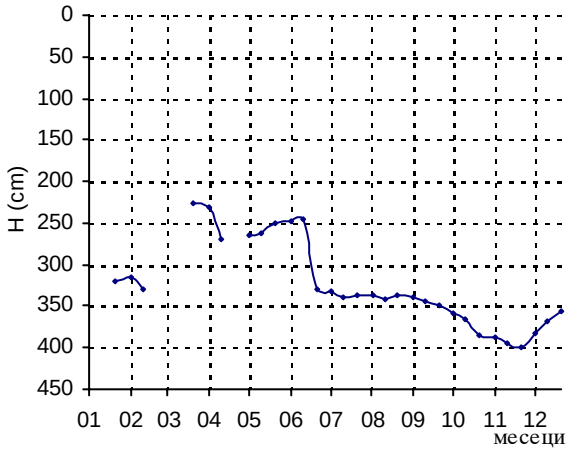

Год. макс: 226 Ср. год: 325 Год. мин: 400

Датум: 20.03.2010. T (°C) ☐ Датум: 20.11.2010.

Шифра станице: ПЛ-153 **Подручје:** **Кота "0" (мнм):**

Назив пијезометра: Марковац-Свилајнац **Велика Морава** **Кота терена (мнм):**

Дан	I	II	III	IV	V	VI	VII	VIII	IX	X	XI	XII
01		632	619	492	469	472	588	486	554	648	690	686
10		642	612	504	464	464	518	508	588	658	704	675
20	662	642	536	482	468	588	580	506	586	678	708	668
Ср.	662	639	589	493	467	508	562	500	576	661	701	676
Макс.	662	632	536	482	464	464	518	486	554	648	690	668
Мин.	662	642	619	504	469	588	588	508	588	678	708	686

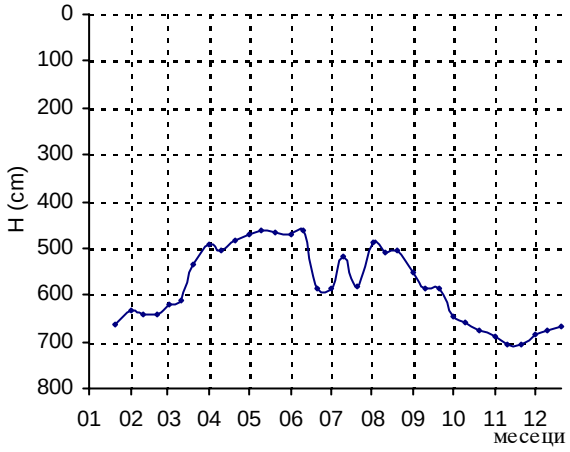

Год. макс: 464 Ср. год: 582 Год. мин: 708

Датум: 10.05.2010. T (°C) ☐ Датум: 20.11.2010.

НИВО ПОДЗЕМНИХ ВОДА (см) *ГОДИНА:* 2010

Шифра станице: ПЛ-155 ***Подручје:*** ***Кота "0" (мнм):*** 100.94

Назив пијезометра: Марковац-Свилајнац ***Велика Морава*** ***Кота терена (мнм):***

Дан	*I*	*II*	*III*	*IV*	*V*	*VI*	*VII*	*VIII*	*IX*	*X*	*XI*	*XII*
01		577	550	433	402	416	502	438	460	514	596	614
10		578	548	472	412	418	501	456	464	556	616	614
20	575	574	546	438	422	494	498	458	486	578	622	608
Ср.	575	576	548	448	412	443	500	451	470	549	611	612
Макс.	575	574	546	433	402	416	498	438	460	514	596	608
Мин.	575	578	550	472	422	494	502	458	486	578	622	614

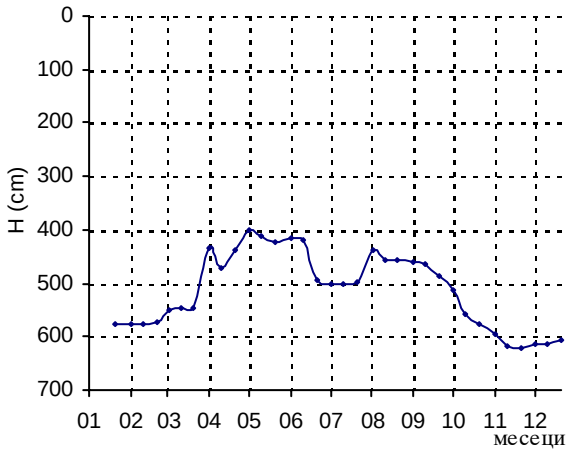

Год. макс: 402 Ср. год: 513 Год. мин: 622

Датум: 01.05.2010. T (°C) ☐ Датум: 20.11.2010.

Шифра станице: ПЛ-156 ***Подручје:*** ***Кота "0" (мнм):*** 100.95

Назив пијезометра: Марковац-Свилајнац ***Велика Морава*** ***Кота терена (мнм):***

Дан	*I*	*II*	*III*	*IV*	*V*	*VI*	*VII*	*VIII*	*IX*	*X*	*XI*	*XII*
01		564	560	412	378	376	408	418	448	504	556	580
10		560	543	464	358	364	416	438	456	516	579	585
20	564	562	509	416	350	405	412	432	482	548	586	566
Ср.	564	562	537	431	362	382	412	429	462	523	574	577
Макс.	564	560	509	412	350	364	408	418	448	504	556	566
Мин.	564	564	560	464	378	405	416	438	482	548	586	585

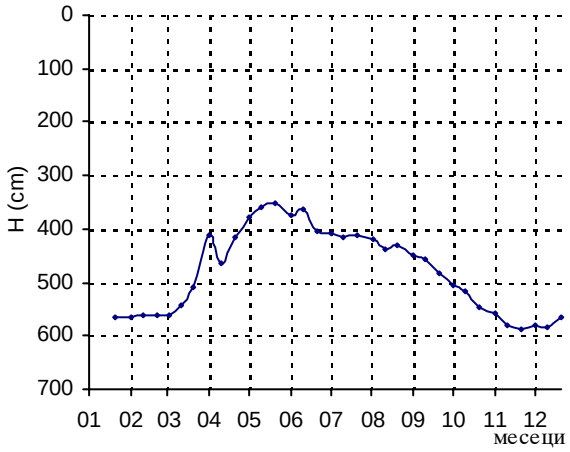

Год. макс: 350 Ср. год: 480 Год. мин: 586

Датум: 20.05.2010. T (°C) ☐ Датум: 20.11.2010.

Шифра станице: ПЛ-157 ***Подручје:*** ***Кота "0" (мнм):*** 100.92

Назив пијезометра: Марковац-Свилајнац ***Велика Морава*** ***Кота терена (мнм):***

Дан	*I*	*II*	*III*	*IV*	*V*	*VI*	*VII*	*VIII*	*IX*	*X*	*XI*	*XII*
01		548	542	387	342	340	398	388	416	500	518	534
10		546	540	406	350	348	402	386	454	506	521	536
20	522	546	515	382	356	392	408	386	492	516	528	538
Ср.	522	547	532	392	349	360	403	387	454	507	522	536
Макс.	522	546	515	382	342	340	398	386	416	500	518	534
Мин.	522	548	542	406	356	392	408	388	492	516	528	538

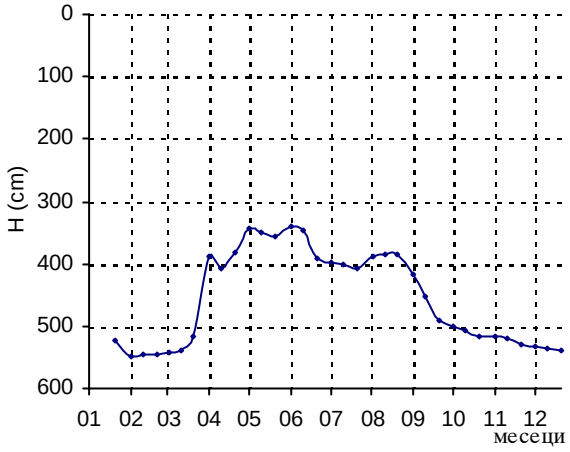

Год. макс: 340 Ср. год: 456 Год. мин: 548

Датум: 01.06.2010. T (°C) ☑ Датум: 01.02.2010.

НИВО ПОДЗЕМНИХ ВОДА (см) *ГОДИНА:* 2010

Шифра станице: ПЛ-161 ***Подручје:*** ***Кота "0" (мнм):*** 112.52

Назив пијезометра: Буковаче-Глоговац ***Велика Морава*** ***Кота терена (мнм):***

Дан	*I*	*II*	*III*	*IV*	*V*	*VI*	*VII*	*VIII*	*IX*	*X*	*XI*	*XII*
01	561	522	515	507	548	531	618	665	681	711	702	706
05	558	523	511	521	553	541	624	673	686	705	703	657
10	554	521	473	555	547	553	630	675	693	703	697	630
15	554	514	484	546	547	516	637	675	697	694	705	626
20	560	503	489	374	534	523	649	690	707	690	704	617
25	557	501	479	350	518	516	660	699	711	698	710	614
Ср.	557	514	492	476	541	530	636	680	696	700	704	642
Макс.	554	501	473	350	518	516	618	665	681	690	697	614
Мин.	561	523	515	555	553	553	660	699	711	711	710	706

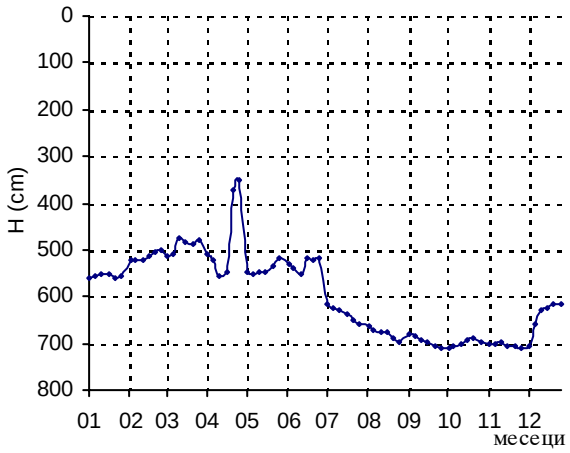

Год. макс: 350 Ср. год: 597 Год. мин: 711

Датум: 25.04.2010. T (°C) ☑ Датум: 25.09.2010.

Шифра станице: ПЛ-162 ***Подручје:*** ***Кота "0" (мнм):*** 112.73

Назив пијезометра: Буковача-Глоговац ***Велика Морава*** ***Кота терена (мнм):***

Дан	*I*	*II*	*III*	*IV*	*V*	*VI*	*VII*	*VIII*	*IX*	*X*	*XI*	*XII*
01	684	588	579	563	531	552	559	591	694	691	682	689
10	692	545	561	564	536	559	564	638	691	684	694	680
20	700	529	555	527	526	556	576	652	709	674	708	665
Ср.	692	554	565	551	531	556	566	627	698	683	695	678
Макс.	684	529	555	527	526	552	559	591	691	674	682	665
Мин.	700	588	579	564	536	559	576	652	709	691	708	689

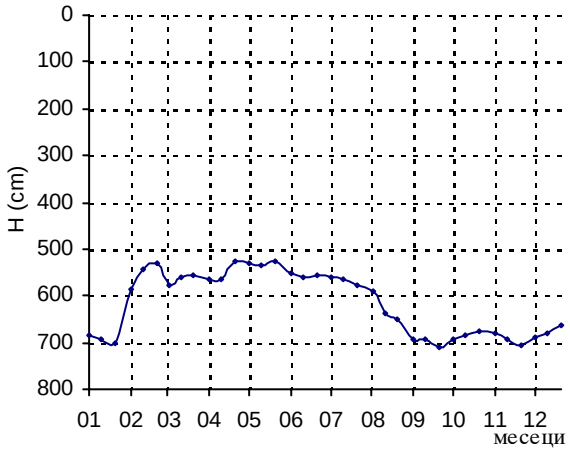

Год. макс: 526 Ср. год: 616 Год. мин: 709

Датум: 20.05.2010. T (°C) ☐ Датум: 20.09.2010.

Шифра станице: ПЛ-163 ***Подручје:*** ***Кота "0" (мнм):*** 112.01

Назив пијезометра: Буковача-Глоговац ***Велика Морава*** ***Кота терена (мнм):***

Дан	*I*	*II*	*III*	*IV*	*V*	*VI*	*VII*	*VIII*	*IX*	*X*	*XI*	*XII*
01	481	432	364	347	374	382	401	423	429	417		
10	429	403	355	350	375	392	393	427	433			
20	425	362	348	372	379	398	395	433	432			
Ср.	445	399	356	356	376	391	396	428	431	417		
Макс.	425	362	348	347	374	382	393	423	429	417		
Мин.	481	432	364	372	379	398	401	433	433	417		

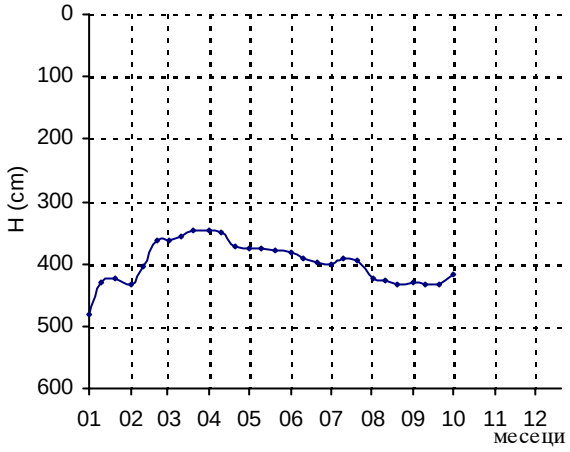

Год. макс: 347 Ср. год: 398 Год. мин: 481

Датум: 01.04.2010. T (°C) ☐ Датум: 01.01.2010.

НИВО ПОДЗЕМНИХ ВОДА (см) *ГОДИНА:* 2010

Шифра станице: ПЛ-164 ***Подручје:*** ***Кота "0" (мнм):*** 111.21

Назив пијезометра: Буковача-Глоговац ***Велика Морава*** ***Кота терена (мнм):***

Дан	*I*	*II*	*III*	*IV*	*V*	*VI*	*VII*	*VIII*	*IX*	*X*	*XI*	*XII*
01	287	238	169	163	184	204	217	234	239	256	302	305
05	248	247	166	167	185	208	213	236	240	272	302	303
10	240	254	164	172	187	212	211	237	242	293	298	298
15	238	226	164	179	191	217	207	239	242	297	302	298
20	234	183	160	180	198	221	213	242	244	303	303	294
25	230	174	158	173	202	223	219	243	245	306	305	297
Ср.	246	220	164	172	191	214	213	239	242	288	302	299
Макс.	230	174	158	163	184	204	207	234	239	256	298	294
Мин.	287	254	169	180	202	223	219	243	245	306	305	305

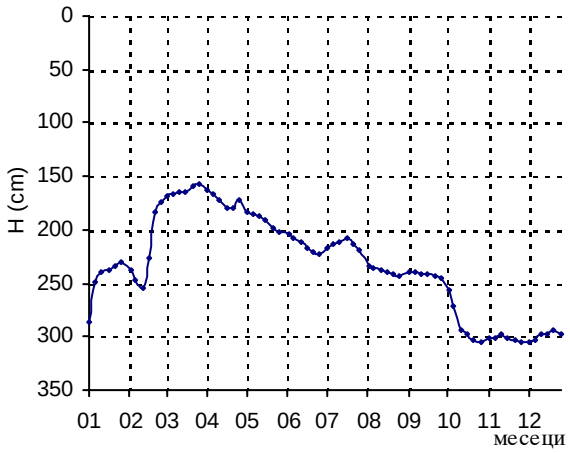

Год. макс: 158 Ср. год: 233 Год. мин: 306

Датум: 25.03.2010. T (°C) ☐ Датум: 25.10.2010.

Шифра станице: ПЛ-191 ***Подручје:*** ***Кота "0" (мнм):*** 132.15

Назив пијезометра: Варварин-Ћићевац ***Велика Морава*** ***Кота терена (мнм):***

Дан	*I*	*II*	*III*	*IV*	*V*	*VI*	*VII*	*VIII*	*IX*	*X*	*XI*	*XII*
01	449	453	318	341	349	398	436	489	523	550	539	520
10	427	446	317	368	367	418	435	497	525	548	535	470
20	432	428	320	371	394	447	467	515	529	544	537	471
Ср.	436	442	318	360	370	421	446	500	526	547	537	487
Макс.	427	428	317	341	349	398	435	489	523	544	535	470
Мин.	449	453	320	371	394	447	467	515	529	550	539	520

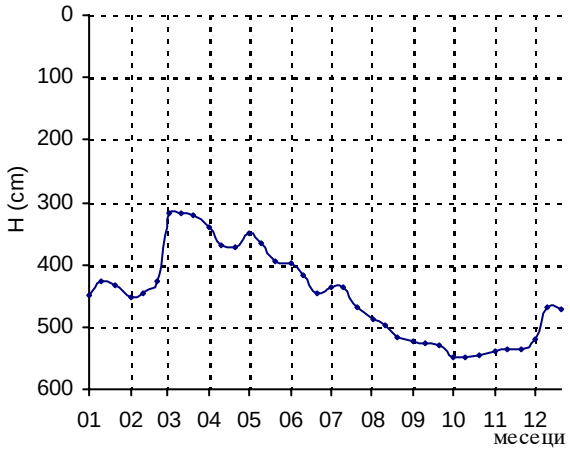

Год. макс: 317 Ср. год: 449 Год. мин: 550

Датум: 10.03.2010. T (°C) ☐ Датум: 01.10.2010.

Шифра станице: ПЛ-192 ***Подручје:*** ***Кота "0" (мнм):*** 133.13

Назив пијезометра: Варварин-Ћићевац ***Велика Морава*** ***Кота терена (мнм):***

Дан	*I*	*II*	*III*	*IV*	*V*	*VI*	*VII*	*VIII*	*IX*	*X*	*XI*	*XII*
01	396	392	347	346	329	330	333	354	356	374	366	361
10	389	387	343	348	331	343	332	351	358	371	367	348
20	386	375	346	332	333	343	344	361	356	369	367	350
Ср.	390	385	345	342	331	339	336	355	357	371	367	353
Макс.	386	375	343	332	329	330	332	351	356	369	366	348
Мин.	396	392	347	348	333	343	344	361	358	374	367	361

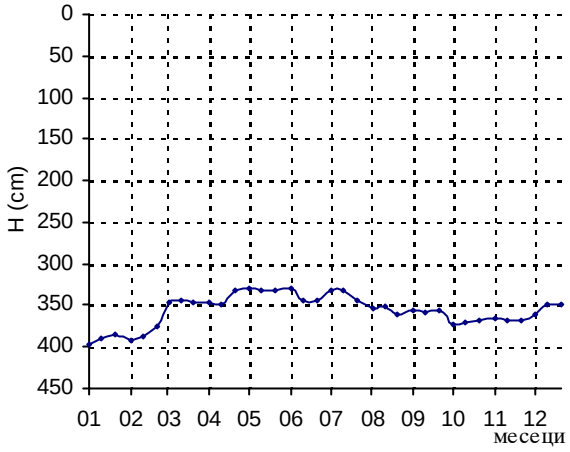

Год. макс: 329 Ср. год: 356 Год. мин: 396

Датум: 01.05.2010. T (°C) ☐ Датум: 01.01.2010.

НИВО ПОДЗЕМНИХ ВОДА (см) *ГОДИНА:* 2010

Шифра станице: ПЛ-193 ***Подручје:*** ***Кота "0" (мнм):*** 143.23

Назив пијезометра: Варварин-Ћићевац **Велика Морава** ***Кота терена (мнм):***

Дан	*I*	*II*	*III*	*IV*	*V*	*VI*	*VII*	*VIII*	*IX*	*X*	*XI*	*XII*
01	1365	1362	1351	1331	1315	1300	1294	1293	1287	1298	1294	1295
10	1367	1362	1343	1327	1311	1298	1291	1293	1298	1296	1294	1297
20	1368	1362	1338	1323	1304	1298	1296	1293	1298	1294	1295	1297
Ср.	1367	1362	1344	1327	1310	1299	1294	1293	1294	1296	1294	1296
Макс.	1365	1362	1338	1323	1304	1298	1291	1293	1287	1294	1294	1295
Мин.	1368	1362	1351	1331	1315	1300	1296	1293	1298	1298	1295	1297

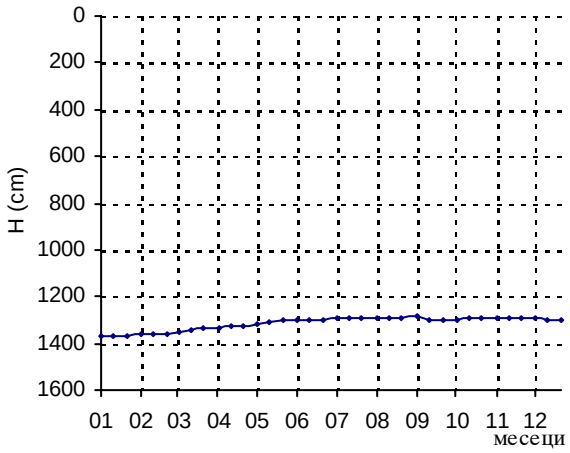

Год. макс: 1287 Ср. год: 1315 Год. мин: 1368

Датум: 01.09.2010. T (°C) ☐ Датум: 20.01.2010.

Шифра станице: ПЛ-194 ***Подручје:*** ***Кота "0" (мнм):*** 145.77

Назив пијезометра: Варварин-Ћићевац **Велика Морава** ***Кота терена (мнм):***

Дан	*I*	*II*	*III*	*IV*	*V*	*VI*	*VII*	*VIII*	*IX*	*X*	*XI*	*XII*
01	1503	1494	1487	1458	1435	1407	1401	1400	1398	1399	1402	1404
10	1499	1494	1477	1454	1427	1407	1400	1391	1398	1422	1401	1406
20	1494	1492	1474	1448	1419	1410	1398	1398	1398	1396	1403	1406
Ср.	1499	1493	1479	1453	1427	1408	1400	1396	1398	1406	1402	1405
Макс.	1494	1492	1474	1448	1419	1407	1398	1391	1398	1396	1401	1404
Мин.	1503	1494	1487	1458	1435	1410	1401	1400	1398	1422	1403	1406

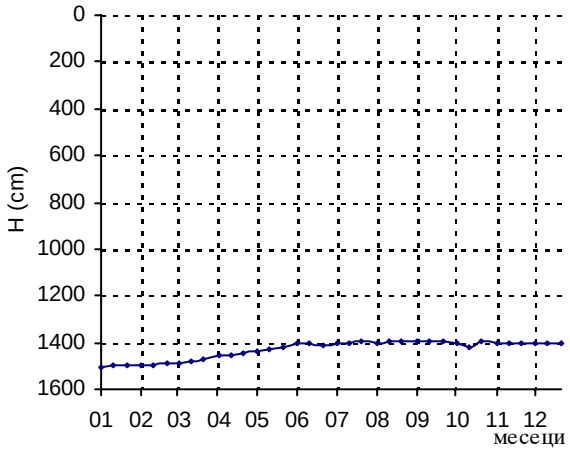

Год. макс: 1391 Ср. год: 1431 Год. мин: 1503

Датум: 10.08.2010. T (°C) ☐ Датум: 01.01.2010.

Шифра станице: ПЛ-195 ***Подручје:*** ***Кота "0" (мнм):*** 145.72

Назив пијезометра: Варварин-Ћићевац **Велика Морава** ***Кота терена (мнм):***

Дан	*I*	*II*	*III*	*IV*	*V*	*VI*	*VII*	*VIII*	*IX*	*X*	*XI*	*XII*
01	1567	1570	1562	1545	1507	1490	1475	1468	1443	1465	1470	1473
10	1570	1570	1558	1536	1510	1490	1468	1462	1463	1464	1470	1476
20	1570	1571	1552	1530	1497	1490	1468	1458	1444	1463	1473	1476
Ср.	1569	1570	1557	1537	1505	1490	1470	1463	1450	1464	1471	1475
Макс.	1567	1570	1552	1530	1497	1490	1468	1458	1443	1463	1470	1473
Мин.	1570	1571	1562	1545	1510	1490	1475	1468	1463	1465	1473	1476

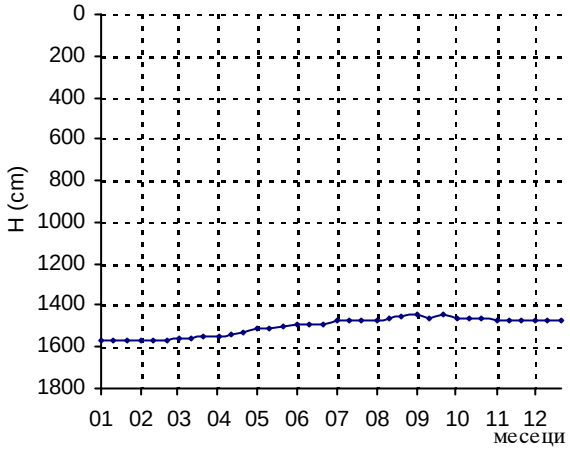

Год. макс: 1443 Ср. год: 1502 Год. мин: 1571

Датум: 01.09.2010. T (°C) ☐ Датум: 20.02.2010.

ПОДРУЧЈЕ

ЗАПАДНА МОРАВА

НИВО ПОДЗЕМНИХ ВОДА (см) ГОДИНА: 2010

Шифра станице: 195 **Подручје:** **Кота "0" (мнм):** 143.78

Назив пијезометра: Јасика-водомер **Западна Морава** **Кота терена (мнм):** 143

Дан	I	II	III	IV	V	VI	VII	VIII	IX	X	XI	XII
01	386	463	262	394	383	436	380	465	517	523	503	424
05	382	461	295	416	415	435	387	478	523	522	504	433
10	390	457	348	422	436	456	433	485	521	525	512	415
15	408	417	358	432	439	471	466	503	512	524	505	460
20	435	343	364	407	438	468	464	506	518	512	508	458
25	457	283	370	346	369	386	484	518	521	508	479	410
Ср.	410	404	333	403	413	442	436	493	519	519	502	433
Макс.	382	283	262	346	369	386	380	465	512	508	479	410
Мин.	457	463	370	432	439	471	484	518	523	525	512	460

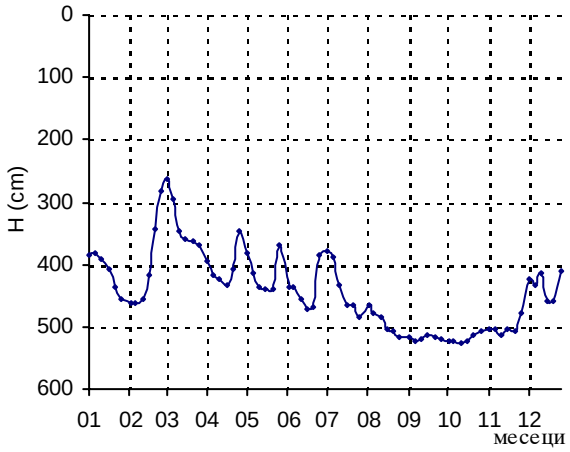

Год. макс: 262 Ср. год: 442 Год. мин: 525

Датум: 01.03.2010. T (°C) ☐ Датум: 10.10.2010.

Шифра станице: 198 **Подручје:** **Кота "0" (мнм):** 151.7

Назив пијезометра: Стопања-насип **Западна Морава** **Кота терена (мнм):** 150.77

Дан	I	II	III	IV	V	VI	VII	VIII	IX	X	XI	XII
10	384	440	329	410	423	436	424	474	493	505	491	418
20	423	343	348	296	415	459	435	481	499	486	488	441
30	446	243	371	380	412	381	468	491	504	491	454	420
Ср.	418	342	349	362	417	425	442	482	499	494	478	426
Макс.	384	243	329	296	412	381	424	474	493	486	454	418
Мин.	446	440	371	410	423	459	468	491	504	505	491	441

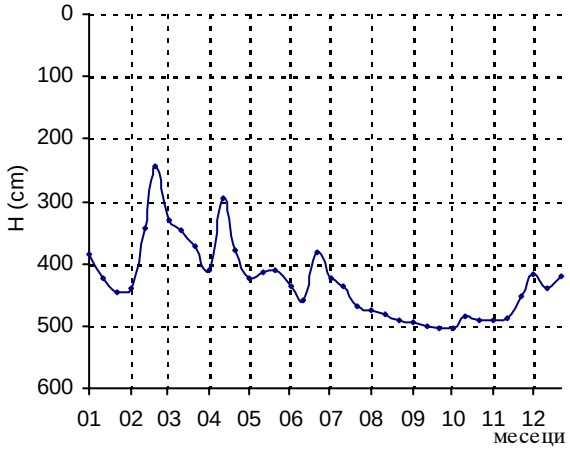

Год. макс: 243 Ср. год: 428 Год. мин: 505

Датум: 28.02.2010. T (°C) ☐ Датум: 10.10.2010.

Шифра станице: 199 **Подручје:** **Кота "0" (мнм):** 151.17

Назив пијезометра: Стопања **Западна Морава** **Кота терена (мнм):** 150.67

Дан	I	II	III	IV	V	VI	VII	VIII	IX	X	XI	XII
10	268	248	97	120	118	126	96	178	200	267	278	280
20	259	200	98	99	128	133	114	180	250	271	279	279
30	251	140	105	104	98	61	149	182	259	272	286	273
Ср.	259	196	100	108	115	107	120	180	236	270	281	277
Макс.	251	140	97	99	98	61	96	178	200	267	278	273
Мин.	268	248	105	120	128	133	149	182	259	272	286	280

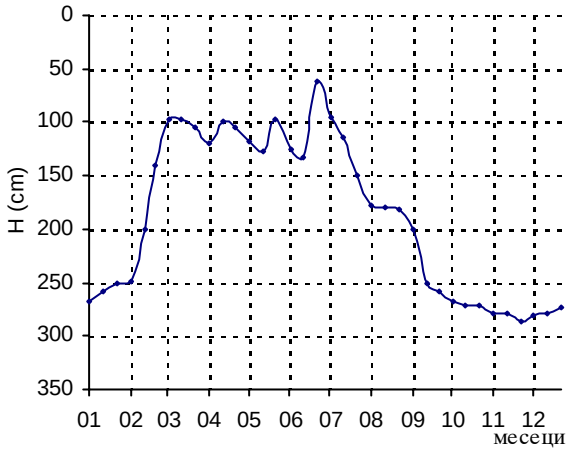

Год. макс: 61 Ср. год: 187 Год. мин: 286

Датум: 30.06.2010. T (°C) ☐ Датум: 30.11.2010.

НИВО ПОДЗЕМНИХ ВОДА (см) ГОДИНА: 2010

Шифра станице: 200 **Подручје:** **Кота "0" (мнм):** 158.66

Назив пијезометра: Стопања-село **Западна Морава** **Кота терена (мнм):** 158.16

Дан	I	II	III	IV	V	VI	VII	VIII	IX	X	XI	XII
10	605	601	545	572	574	569	535	587	614		650	629
20	610	562	556	555	576	578	552	591	639	645	653	628
30	606	550	563	561	554	509	570	596	647	651	655	627
Ср.	607	571	555	563	568	552	552	591	633	648	653	628
Макс.	605	550	545	555	554	509	535	587	614	645	650	627
Мин.	610	601	563	572	576	578	570	596	647	651	655	629

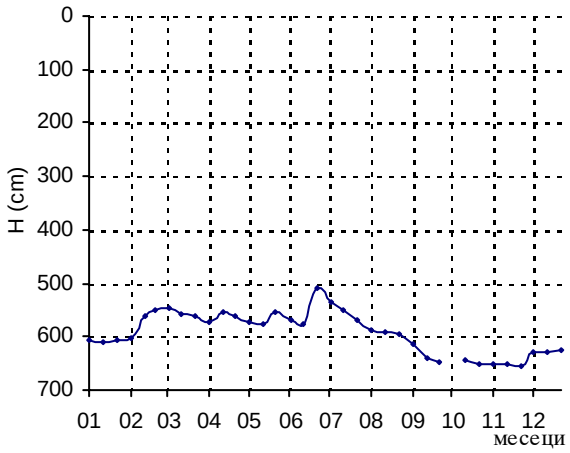

Год. макс: 509 Ср. год: 592 Год. мин: 655

Датум: 30.06.2010. T (°C) ☐ Датум: 30.11.2010.

Шифра станице: 201 **Подручје:** **Кота "0" (мнм):** 189.26

Назив пијезометра: Тоболац **Западна Морава** **Кота терена (мнм):** 188.46

Дан	I	II	III	IV	V	VI	VII	VIII	IX	X	XI	XII
10	307	298	244	376	287	268	268	310	328	332	314	299
20	324	151	263	155	264	303	297	323	334	309	322	293
30	319	152	281	163	253	274	303	326	338	314	322	317
Ср.	317	200	263	231	268	282	289	320	333	318	319	303
Макс.	307	151	244	155	253	268	268	310	328	309	314	293
Мин.	324	298	281	376	287	303	303	326	338	332	322	317

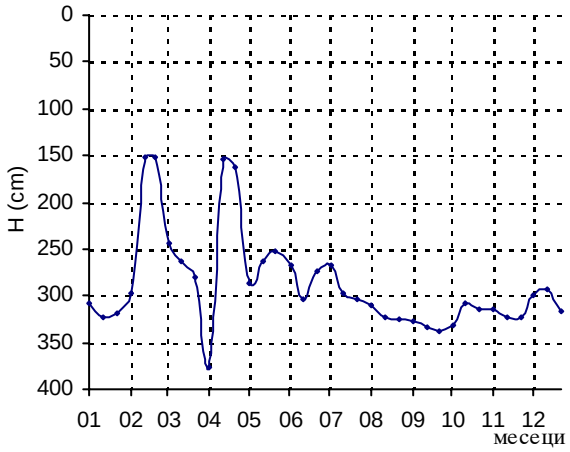

Год. макс: 151 Ср. год: 287 Год. мин: 376

Датум: 20.02.2010. T (°C) ☐ Датум: 10.04.2010.

Шифра станице: 202 **Подручје:** **Кота "0" (мнм):** 150.76

Назив пијезометра: Селиште **Западна Морава** **Кота терена (мнм):** 150.06

Дан	I	II	III	IV	V	VI	VII	VIII	IX	X	XI	XII
10	253	304	168	264	273	291	278	340	367	372	358	301
20	267	258	204	269	289	310	317	358	371	364	355	308
30	293	134	228	217	273	258	328	369	374	360	346	297
Ср.	271	232	200	250	278	286	308	356	371	365	353	302
Макс.	253	134	168	217	273	258	278	340	367	360	346	297
Мин.	293	304	228	269	289	310	328	369	374	372	358	308

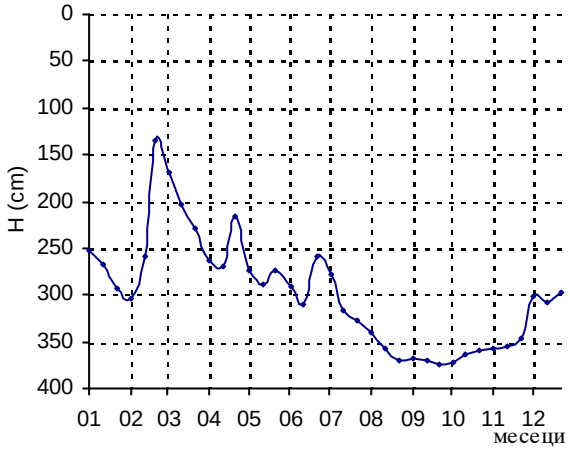

Год. макс: 134 Ср. год: 298 Год. мин: 374

Датум: 28.02.2010. T (°C) ☐ Датум: 30.09.2010.

НИВО ПОДЗЕМНИХ ВОДА (см) *ГОДИНА:* 2010

Шифра станице: 203 ***Подручје:*** ***Кота "0" (мнм):*** 153.96

Назив пијезометра: Селиште-скела ***Западна Морава*** ***Кота терена (мнм):*** 153.03

Дан	*I*	*II*	*III*	*IV*	*V*	*VI*	*VII*	*VIII*	*IX*	*X*	*XI*	*XII*
10	177	170	137	169	172	181	185	231	298	282	261	251
20	186	127	151	121	169	164	200	258	301	257	254	247
30	186	135	159	159	145	121	203	292	296	255	256	247
Ср.	183	144	149	150	162	155	196	260	298	265	257	248
Макс.	177	127	137	121	145	121	185	231	296	255	254	247
Мин.	186	170	159	169	172	181	203	292	301	282	261	251

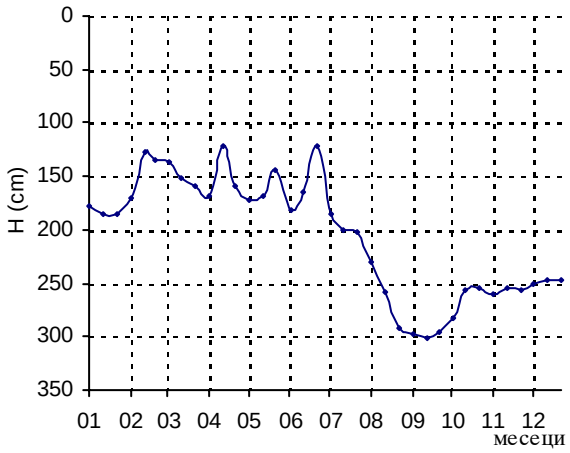

Год. макс: 121 Ср. год: 206 Год. мин: 301

Датум: 20.04.2010. Т (°C) ☐ Датум: 20.09.2010.

Шифра станице: 204 ***Подручје:*** ***Кота "0" (мнм):*** 159.79

Назив пијезометра: Селиште-Велика Дренова ***Западна Морава*** ***Кота терена (мнм):*** 159.29

Дан	*I*	*II*	*III*	*IV*	*V*	*VI*	*VII*	*VIII*	*IX*	*X*	*XI*	*XII*
10	497	497	356	433	431	410	419	502	578	586	567	560
20	498	411	387	413	440	437	455	535	585	567	564	557
30	498	369	409	404	372	391	469	561	591	565	565	555
Ср.	498	426	384	417	414	413	448	533	585	573	565	557
Макс.	497	369	356	404	372	391	419	502	578	565	564	555
Мин.	498	497	409	433	440	437	469	561	591	586	567	560

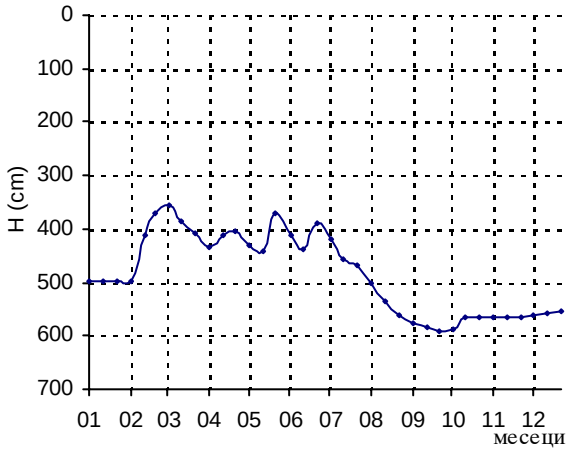

Год. макс: 356 Ср. год: 484 Год. мин: 591

Датум: 10.03.2010. Т (°C) ☐ Датум: 30.09.2010.

Шифра станице: 205 ***Подручје:*** ***Кота "0" (мнм):*** 159.04

Назив пијезометра: В.Дренова-Дом здравља ***Западна Морава*** ***Кота терена (мнм):*** 158.72

Дан	*I*	*II*	*III*	*IV*	*V*	*VI*	*VII*	*VIII*	*IX*	*X*	*XI*	*XII*
10	274	271	162	208	210	194	202	265	339	360	346	330
20	280	182	181	161	207	209	224	294	354	334	341	328
30	275	168	193	191	160	160	235	312	364	334	341	333
Ср.	276	207	179	187	192	188	220	290	352	343	343	330
Макс.	274	168	162	161	160	160	202	265	339	334	341	328
Мин.	280	271	193	208	210	209	235	312	364	360	346	333

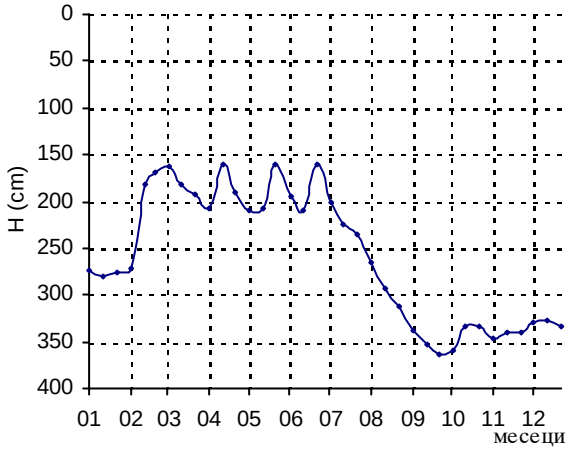

Год. макс: 160 Ср. год: 259 Год. мин: 364

Датум: 30.05.2010. Т (°C) ☐ Датум: 30.09.2010.

НИВО ПОДЗЕМНИХ ВОДА (см) ГОДИНА: 2010

Шифра станице: 206 **Подручје:** **Кота "0" (мнм):** 189.23

Назив пијезометра: Краљево-Ибар **Западна Морава** **Кота терена (мнм):** 188.26

Дан	I	II	III	IV	V	VI	VII	VIII	IX	X	XI	XII
05	395	448	310	435	392	430	445	470	496	496	494	420
10	390	449	319	437	411	434	453	472	494	495	495	416
15	399	408	345	451	419	441	460	481	496	493	483	437
20	421	303	370	350	428	433	465	487	495	477	480	440
25	428	307	380	318	395	436	468	493	497	491	454	391
30	450	308	385	345	424	427	471	495	497	485	438	421
Ср.	414	371	352	389	412	434	460	483	496	490	474	421
Макс.	390	303	310	318	392	427	445	470	494	477	438	391
Мин.	450	449	385	451	428	441	471	495	497	496	495	440

Год. макс: 303 Ср. год: 433 Год. мин: 497

Датум: 20.02.2010. T (°C) ☑ Датум: 25.09.2010.

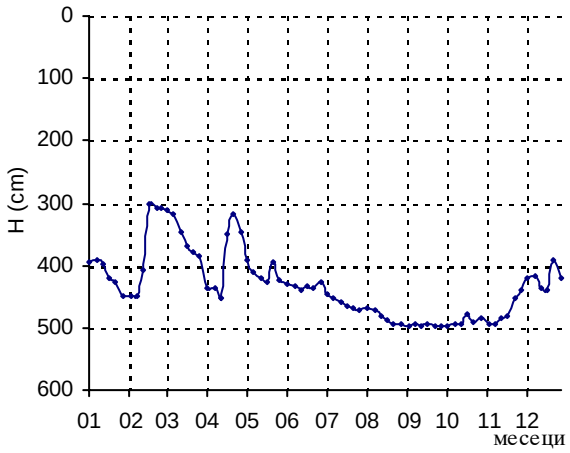

Шифра станице: 208 **Подручје:** **Кота "0" (мнм):** 201.37

Назив пијезометра: Сирча-висећи мост **Западна Морава** **Кота терена (мнм):** 200.5

Дан	I	II	III	IV	V	VI	VII	VIII	IX	X	XI	XII
05	299	356	200	316	330	308	220	363	394	406	377	351
10	310	357	249	321	336	330	290	373	400	392	371	337
15	330	352	269	323	346	356	339	379	413	387	382	341
20	346	200	267	178	325	270	344	389	397	378	384	351
25	352	130	287	238	245	228	362	393	396	380	381	327
30	360	100	308	289	277	240	369	394	389	382	356	341
Ср.	333	249	263	278	310	289	321	382	398	388	375	341
Макс.	299	100	200	178	245	228	220	363	389	378	356	327
Мин.	360	357	308	323	346	356	369	394	413	406	384	351

Год. макс: 100 Ср. год: 327 Год. мин: 413

Датум: 28.02.2010. T (°C) ☐ Датум: 15.09.2010.

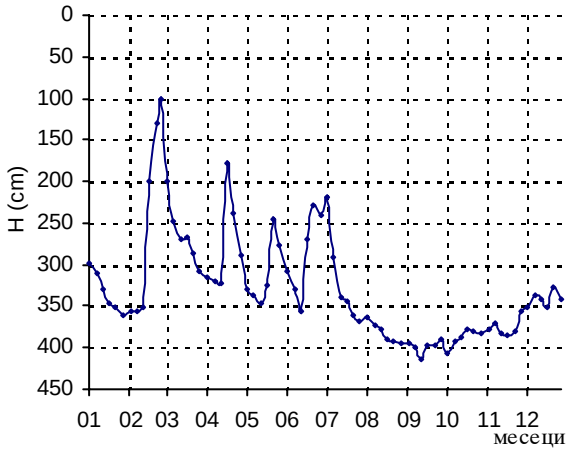

Шифра станице: 209 **Подручје:** **Кота "0" (мнм):** 189.62

Назив пијезометра: Сирча-село **Западна Морава** **Кота терена (мнм):** 188.74

Дан	I	II	III	IV	V	VI	VII	VIII	IX	X	XI	XII
05	500	597	466	559	538	547	507	599	647	671	688	767
10	516	601	471	556	548	557	525	606	650	666	740	762
15	532	602	487	576	557	569	545	611	658	662	760	751
20	550	540	521	557	562	569	561	625	647	656	772	769
25	571	480	531	557	541	562	579	632	643	670	772	770
30	588	472	546	549	536	526	597	640	661	680	774	781
Ср.	543	549	504	559	547	555	552	619	651	668	751	767
Макс.	500	472	466	549	536	526	507	599	643	656	688	751
Мин.	588	602	546	576	562	569	597	640	661	680	774	781

Год. макс: 466 Ср. год: 605 Год. мин: 781

Датум: 05.03.2010. T (°C) ☐ Датум: 30.12.2010.

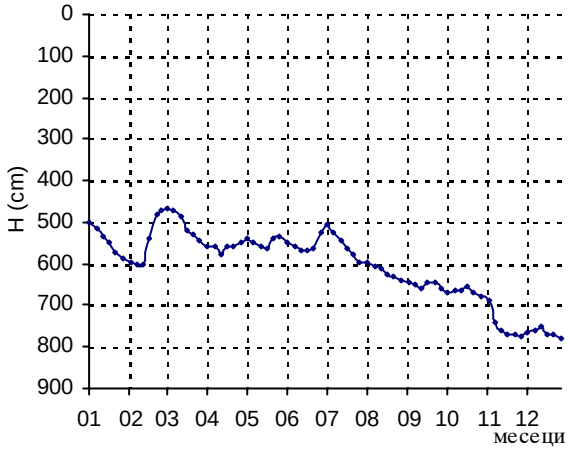

НИВО ПОДЗЕМНИХ ВОДА (см) ГОДИНА: 2010

Шифра станице: 210 **Подручје:** **Кота "0" (мнм):** 200.65

Назив пијезометра: Адрани-Милочајски мост **Западна Морава** **Кота терена (мнм):** 199.75

Дан	I	II	III	IV	V	VI	VII	VIII	IX	X	XI	XII
05	369	430	268	379	361	362	345	407	463	466	460	372
10	363	429	285	385	367	365	357	415	459	461	461	388
15	375	393	314	406	380	389	370	427	452	454	453	410
20	415	371	339	407	364	398	386	446	461	447	451	417
25	423	223	368	319	332	331	400	453	465	455	445	385
30	433	233	375	353	360	328	403	461	469	451	440	411
Ср.	396	347	325	375	361	362	377	435	462	456	452	397
Макс.	363	223	268	319	332	328	345	407	452	447	440	372
Мин.	433	430	375	407	380	398	403	461	469	466	461	417

Год. макс: 223 Ср. год: 395 Год. мин: 469

Датум: 25.02.2010. T (°C) ☑ Датум: 30.09.2010.

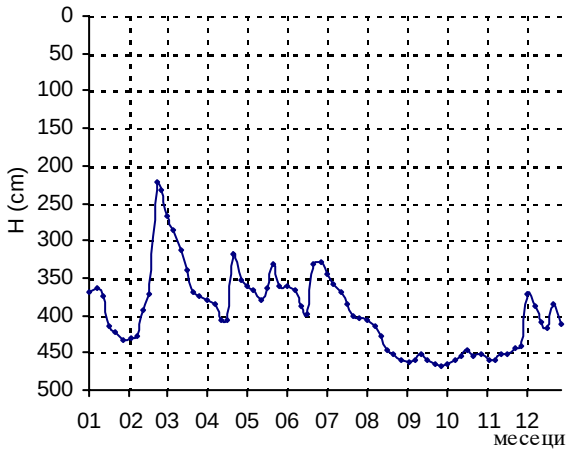

Шифра станице: 212 **Подручје:** **Кота "0" (мнм):** 200.48

Назив пијезометра: Милочај-мост **Западна Морава** **Кота терена (мнм):** 199.78

Дан	I	II	III	IV	V	VI	VII	VIII	IX	X	XI	XII
05	445	512	375	437	418	419	428	470	545	555	532	433
10	441	510	387	445	425	420	435	479	542	544	534	457
15	466	478	398	460	443	449	450	491	539	538	527	490
20	498	422	413	459	420	457	465	499	545	519	524	497
25	510	328	429	391	383	389	461	508	554	531	520	445
30	515	333	432	414	416	384	467	516	563	523	514	487
Ср.	479	431	406	434	418	420	451	494	548	535	525	468
Макс.	441	328	375	391	383	384	428	470	539	519	514	433
Мин.	515	512	432	460	443	457	467	516	563	555	534	497

Год. макс: 328 Ср. год: 467 Год. мин: 563

Датум: 25.02.2010. T (°C) ☑ Датум: 30.09.2010.

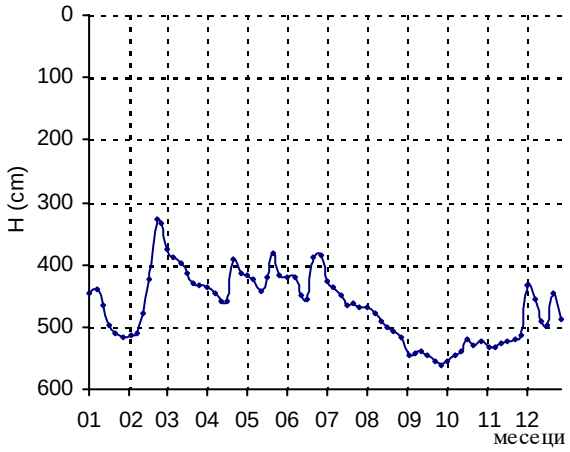

Шифра станице: 214 **Подручје:** **Кота "0" (мнм):** 217.07

Назив пијезометра: Мршинци **Западна Морава** **Кота терена (мнм):** 216.57

Дан	I	II	III	IV	V	VI	VII	VIII	IX	X	XI	XII
05	734	697	669	624	654	673	690	689	704	716	727	707
10	690	669	608	639	655	673	684	698	694	746	731	714
15	682	635	565	646	661	667	681	713	700	724	732	674
20	673	608	546	649	668	683	678	719	725	730	730	718
25	667	565	583	645	670	687	677	728	717	744	726	704
30	687	544	613	624	671	692	689	705	686	726	724	714
Ср.	689	620	597	638	663	679	683	709	704	731	728	705
Макс.	667	544	546	624	654	667	677	689	686	716	724	674
Мин.	734	697	669	649	671	692	690	728	725	746	732	718

Год. макс: 544 Ср. год: 679 Год. мин: 746

Датум: 28.02.2010. T (°C) ☐ Датум: 10.10.2010.

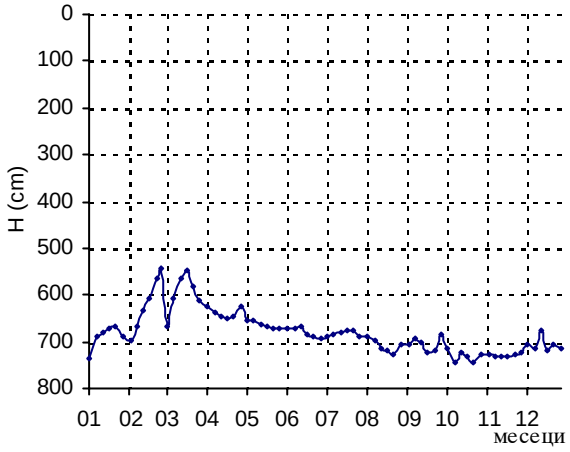

НИВО ПОДЗЕМНИХ ВОДА (см) ***ГОДИНА:*** 2010

Шифра станице: 216 ***Подручје:*** ***Кота "0" (мнм):*** 227.98

Назив пијезометра: Кукићи-Слатина-жел.стан. ***Западна Морава*** ***Кота терена (мнм):*** 227.28

Дан	***I***	***II***	***III***	***IV***	***V***	***VI***	***VII***	***VIII***	***IX***	***X***	***XI***	***XII***
10	1658	1657	1653	1648	1631	1633	1632	1630	1631	1640	1647	1653
20	1663	1662	1656	1636	1635	1627	1622	1633	1641	1652	1642	1658
30	1656	1663	1629	1623	1625	1619	1618	1630	1641	1645	1652	1657
Ср.	1659	1661	1646	1636	1630	1626	1624	1631	1638	1646	1647	1656
Макс.	1656	1657	1629	1623	1625	1619	1618	1630	1631	1640	1642	1653
Мин.	1663	1663	1656	1648	1635	1633	1632	1633	1641	1652	1652	1658

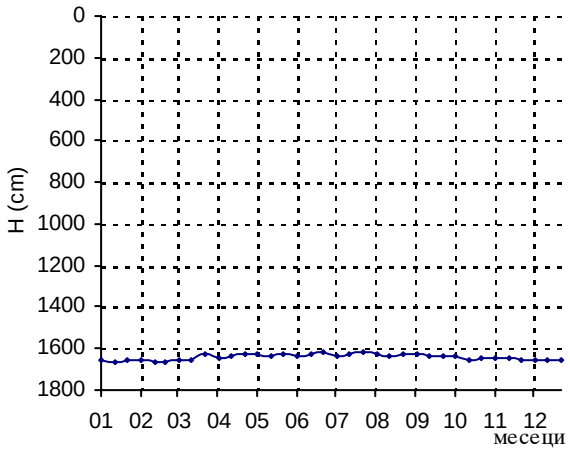

Год. макс: 1618 Ср. год: 1642 Год. мин: 1663

Датум: 30.07.2010. T (°C) ☐ Датум: 20.01.2010.

ПОДРУЧЈЕ

ЈУЖНА МОРАВА

НИВО ПОДЗЕМНИХ ВОДА (см) ГОДИНА: 2010

Шифра станице: 218 **Подручје:** **Кота "0" (мнм):** 210.05

Назив пијезометра: Доња Врежина **Јужна Морава** **Кота терена (мнм):** 209.35

Дан	I	II	III	IV	V	VI	VII	VIII	IX	X	XI	XII
10	239	261	172	197	172	190	214	242	272	277	266	246
20	250	202	177	153	174	200	230	255	279	273	273	244
30	250	192	187	159	177	204	240	266	276	266	263	245
Ср.	246	218	179	170	174	198	228	254	276	272	267	245
Макс.	239	192	172	153	172	190	214	242	272	266	263	244
Мин.	250	261	187	197	177	204	240	266	279	277	273	246

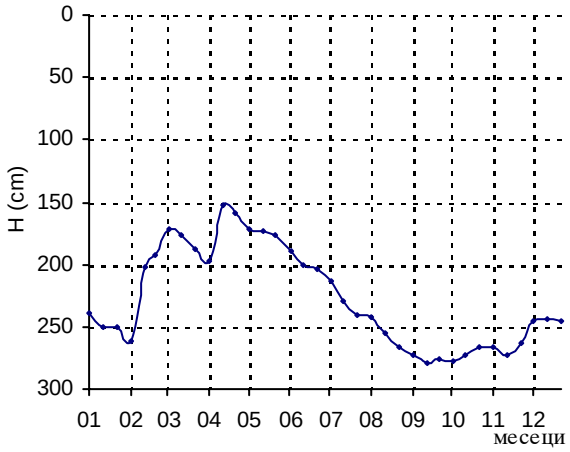

Год. макс: 153 Ср. год: 227 Год. мин: 279

Датум: 20.04.2010. T (°C) ☐ Датум: 20.09.2010.

Шифра станице: 500 **Подручје:** **Кота "0" (мнм):** 158.07

Назив пијезометра: Бобовиште-село(насип) **Јужна Морава** **Кота терена (мнм):** 157.35

Дан	I	II	III	IV	V	VI	VII	VIII	IX	X	XI	XII
05	483	461	470	441	290	289	406	480	413	489	469	438
10	474	466	467	438	302	310	411	473	439	440	488	454
15	474	471	476	475	330	298	419	488	459	489	449	460
20	480	475	462	470	298	299	411	480	478	475	454	455
25	482	473	474	290	298	310	408	498	486	480	450	462
30	394	475	465	290	310	290	406	483	478	471	454	454
Ср.	465	470	469	401	305	299	410	484	459	474	461	454
Макс.	394	461	462	290	290	289	406	473	413	440	449	438
Мин.	483	475	476	475	330	310	419	498	486	489	488	462

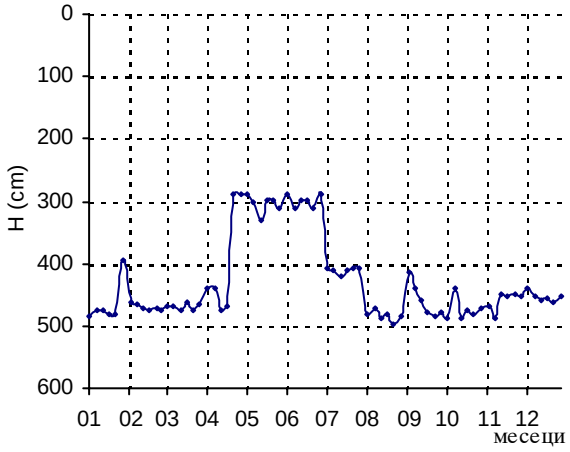

Год. макс: 289 Ср. год: 429 Год. мин: 498

Датум: 05.06.2010. T (°C) ☑ Датум: 25.08.2010.

Шифра станице: 501 **Подручје:** **Кота "0" (мнм):** 158.98

Назив пијезометра: Бобовиште(Плантажа) **Јужна Морава** **Кота терена (мнм):** 158.22

Дан	I	II	III	IV	V	VI	VII	VIII	IX	X	XI	XII
05	445	471	471	471	298	316	408	509	488	470	472	460
10	471	471	465	476	302	299	409	473	471	474	469	461
15	470	439	440	480	289	288	411	475	473	482	458	455
20	475	445	441	438	302	289	408	480	480	466	452	449
25	473	478	459	440	289	299	410	483	439	469	454	455
30	445	400	466	309	299	298	413	476	475	440	455	456
Ср.	463	451	457	436	297	298	410	483	471	467	460	456
Макс.	445	400	440	309	289	288	408	473	439	440	452	449
Мин.	475	478	471	480	302	316	413	509	488	482	472	461

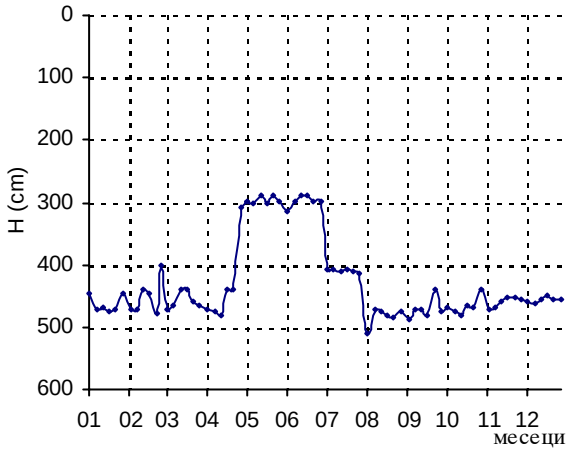

Год. макс: 288 Ср. год: 429 Год. мин: 509

Датум: 15.06.2010. T (°C) ☐ Датум: 05.08.2010.

НИВО ПОДЗЕМНИХ ВОДА (см) *ГОДИНА:* 2010

Шифра станице: 502 ***Подручје:*** ***Кота "0" (мнм):*** 159.45

Назив пијезометра: Бобовиште ***Јужна Морава*** ***Кота терена (мнм):*** 158.87

Дан	*I*	*II*	*III*	*IV*	*V*	*VI*	*VII*	*VIII*	*IX*	*X*	*XI*	*XII*
05	440	463	458	440	338	300	400	439	470	474	479	450
10	446	465	464	461	310	302	414	478	472	468	460	454
15	471	465	472	470	314	309	413	473	474	479	453	454
20	471	472	468	475	288	308	409	478	482	472	448	462
25	470	439	470	409	290	285	411	469	472	470	462	455
30	485	463	475	288	309	299	408	470	469	469	454	448
Ср.	464	461	468	424	308	301	409	468	473	472	459	454
Макс.	440	439	458	288	288	285	400	439	469	468	448	448
Мин.	485	472	475	475	338	309	414	478	482	479	479	462

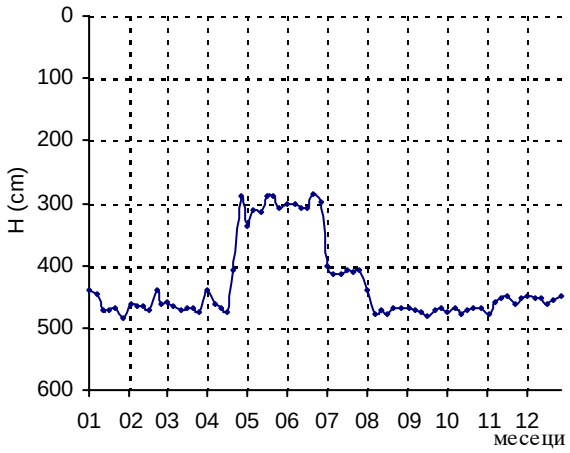

Год. макс: 285 Ср. год: 430 Год. мин: 485

Датум: 25.06.2010. T (°C) ☐ Датум: 30.01.2010.

Шифра станице: 504 ***Подручје:*** ***Кота "0" (мнм):*** 163.48

Назив пијезометра: Житковац-циглана ***Јужна Морава*** ***Кота терена (мнм):*** 162.72

Дан	*I*	*II*	*III*	*IV*	*V*	*VI*	*VII*	*VIII*	*IX*	*X*	*XI*	*XII*
05	572	562	491	464	397	420	450	482	514	535	544	548
10	571	561	485	464	401	428	456	485	516	537	546	547
15	568	549	479	461	407	433	462	491	521	539	547	547
20	566	538	473	458	409	439	468	496	524	540	549	544
25	564	525	478	405	410	439	472	500	529	541	550	544
30	566	513	463	396	412	443	478	507	532	543	551	543
Ср.	568	541	478	441	406	434	464	494	523	539	548	546
Макс.	564	513	463	396	397	420	450	482	514	535	544	543
Мин.	572	562	491	464	412	443	478	507	532	543	551	548

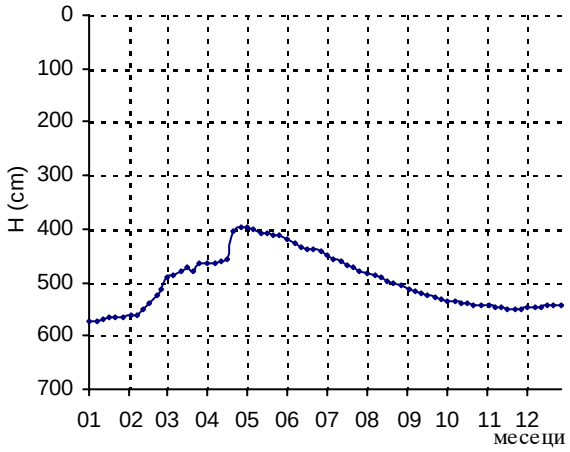

Год. макс: 396 Ср. год: 498 Год. мин: 572

Датум: 30.04.2010. T (°C) ☑ Датум: 05.01.2010.

Шифра станице: 505 ***Подручје:*** ***Кота "0" (мнм):*** 163.28

Назив пијезометра: Житковац-РО Моравица ***Јужна Морава*** ***Кота терена (мнм):*** 162.53

Дан	*I*	*II*	*III*	*IV*	*V*	*VI*	*VII*	*VIII*	*IX*	*X*	*XI*	*XII*
05	619	605	521	508	463	500	532	560	590	613	624	621
10	616	605	517	510	474	505	536	566	591	617	626	615
15	605	602	512	511	484	511	540	570	597	618	629	607
20	605	590	508	510	487	516	544	573	604	619	631	604
25	604	568	508	427	490	522	551	578	607	620	629	601
30	604	547	507	445	497	527	555	585	609	625	624	594
Ср.	609	586	512	485	483	514	543	572	600	619	627	607
Макс.	604	547	507	427	463	500	532	560	590	613	624	594
Мин.	619	605	521	511	497	527	555	585	609	625	631	621

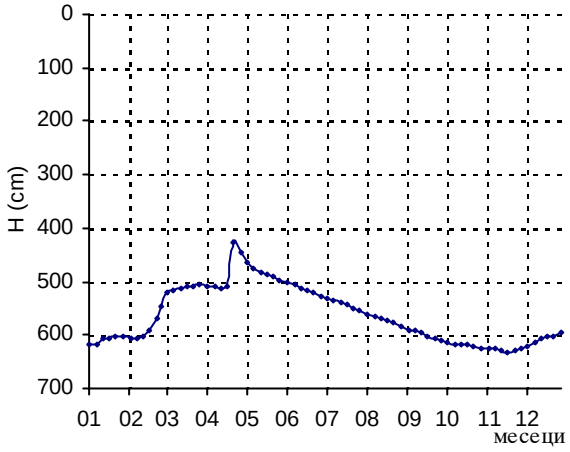

Год. макс: 427 Ср. год: 563 Год. мин: 631

Датум: 25.04.2010. T (°C) ☑ Датум: 20.11.2010.

НИВО ПОДЗЕМНИХ ВОДА (см) *ГОДИНА:* 2010

Шифра станице: 506 ***Подручје:*** ***Кота "0" (мнм):*** 199.91

Назив пијезометра: Брзи Брод-Нишава ***Јужна Морава*** ***Кота терена (мнм):*** 198.99

Дан	*I*	*II*	*III*	*IV*	*V*	*VI*	*VII*	*VIII*	*IX*	*X*	*XI*	*XII*
10	255	275	244	274	283	381	390	408	416	421	418	392
20	264	261		275	294	388	399	400	411	412	418	390
30	270	288		208	375	394	398	413	422	410	411	398
Ср.	263	275	244	252	317	388	396	407	416	414	416	393
Макс.	255	261	244	208	283	381	390	400	411	410	411	390
Мин.	270	288	244	275	375	394	399	413	422	421	418	398

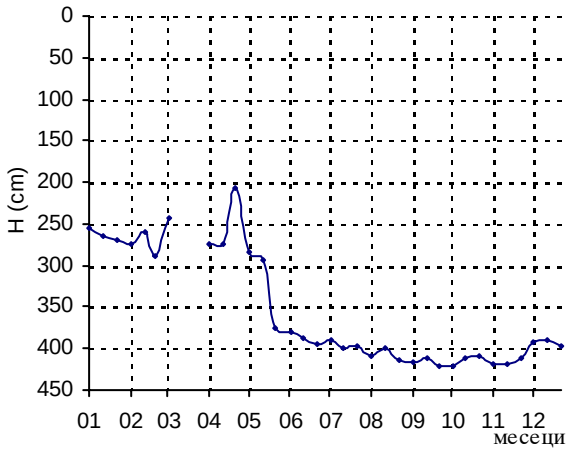

Год. макс: 208 Ср. год: 355 Год. мин: 422

Датум: 30.04.2010. T (°C) ☐ Датум: 30.09.2010.

Шифра станице: 507 ***Подручје:*** ***Кота "0" (мнм):*** 203.19

Назив пијезометра: Брзи Брод-село ***Јужна Морава*** ***Кота терена (мнм):*** 202.4

Дан	*I*	*II*	*III*	*IV*	*V*	*VI*	*VII*	*VIII*	*IX*	*X*	*XI*	*XII*
05	471	440	362	360		408	435	451	468	482	482	476
10	460	439	355	374		415	437	451	472	482	485	467
15	452	441	354	373		423	442	456	472	482	482	467
20	445	406	355	367		426	442	460	477	482	483	466
25	444	390	358	350		428	448	468	482	483	478	467
30	441	381	362	351		428	449	465	489	482	479	467
Ср.	452	416	358	363		421	442	459	477	482	482	468
Макс.	441	381	354	350		408	435	451	468	482	478	466
Мин.	471	441	362	374		428	449	468	489	483	485	476

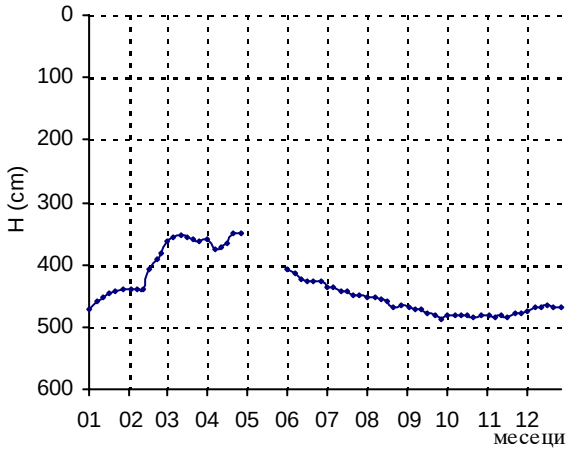

Год. макс: 350 Ср. год: 438 Год. мин: 489

Датум: 25.04.2010. T (°C) ☐ Датум: 30.09.2010.

Шифра станице: 509 ***Подручје:*** ***Кота "0" (мнм):*** 188.53

Назив пијезометра: Медошевац-село ***Јужна Морава*** ***Кота терена (мнм):*** 187.68

Дан	*I*	*II*	*III*	*IV*	*V*	*VI*	*VII*	*VIII*	*IX*	*X*	*XI*	*XII*
10	394	404	350	408	395	422	453	476	506	504	500	465
20	407	355	367	392	406	429	469	485	512	513	494	460
30	401	370	402	376	410	433	474	496	517	510	484	445
Ср.	401	376	373	392	404	428	465	486	512	509	493	457
Макс.	394	355	350	376	395	422	453	476	506	504	484	445
Мин.	407	404	402	408	410	433	474	496	517	513	500	465

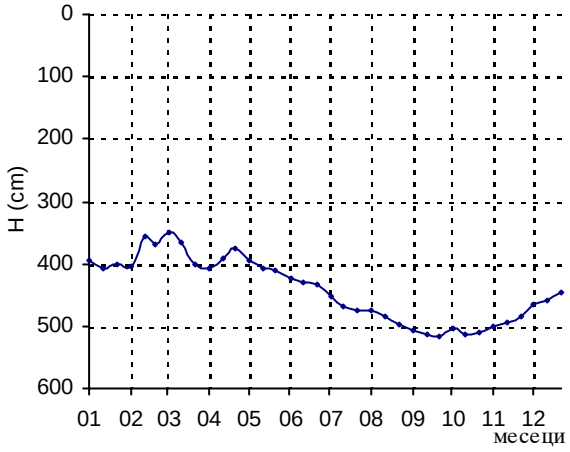

Год. макс: 350 Ср. год: 441 Год. мин: 517

Датум: 10.03.2010. T (°C) ☐ Датум: 30.09.2010.

НИВО ПОДЗЕМНИХ ВОДА (см) *ГОДИНА:* 2010

Шифра станице: 510 ***Подручје:*** ***Кота "0" (мнм):*** 188.33

Назив пијезометра: Медошевац-бетоњерка ***Јужна Морава*** ***Кота терена (мнм):*** 187.39

Дан	*I*	*II*	*III*	*IV*	*V*	*VI*	*VII*	*VIII*	*IX*	*X*	*XI*	*XII*
10	418	401	380	427	428	451	497	518	541	544	533	509
20	407	406	391	404	428	465	506	529	550	541	528	506
30	404	391	410	410	436	473	516	536	550	529	516	503
Ср.	410	399	394	414	431	463	506	528	547	538	526	506
Макс.	404	391	380	404	428	451	497	518	541	529	516	503
Мин.	418	406	410	427	436	473	516	536	550	544	533	509

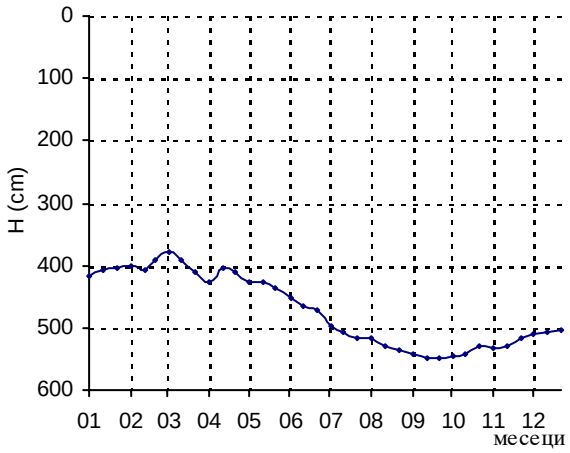

Год. макс: 380 Ср. год: 472 Год. мин: 550

Датум: 10.03.2010. Т (°C) ☐ Датум: 20.09.2010.

Шифра станице: 511 ***Подручје:*** ***Кота "0" (мнм):*** 181.31

Назив пијезометра: Поповац-село ***Јужна Морава*** ***Кота терена (мнм):*** 180.99

Дан	*I*	*II*	*III*	*IV*	*V*	*VI*	*VII*	*VIII*	*IX*	*X*	*XI*	*XII*
05	318	361	306	266	240	236	263	248	190	220	353	296
10	306	314	330	255	243	254	264	251	193	238	346	288
15	324	293	298	256	206	255	265	264	196	266	330	295
20	298	286	270	248	228	268	266	260	214	290	336	306
25	310	300	246	230	236	246	273	238	200	294	344	288
30	309	288	268	191	233	240	276	246	208	338	348	280
Ср.	311	307	286	241	231	250	268	251	200	274	343	292
Макс.	298	286	246	191	206	236	263	238	190	220	330	280
Мин.	324	361	330	266	243	268	276	264	214	338	353	306

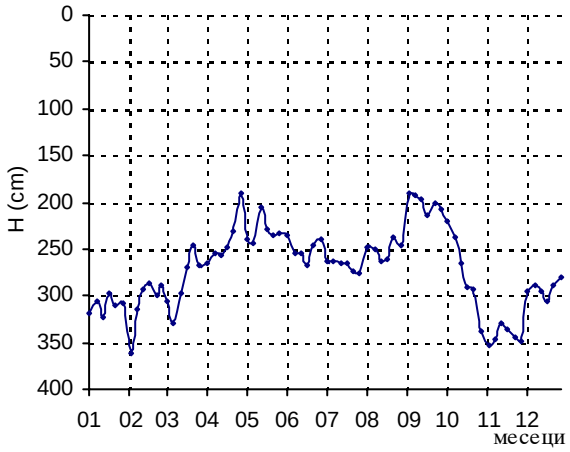

Год. макс: 190 Ср. год: 271 Год. мин: 361

Датум: 05.09.2010. Т (°C) ☑ Датум: 05.02.2010.

Шифра станице: 512 ***Подручје:*** ***Кота "0" (мнм):*** 181.14

Назив пијезометра: Поповац-Ф.К.Будућност ***Јужна Морава*** ***Кота терена (мнм):*** 180.83

Дан	*I*	*II*	*III*	*IV*	*V*	*VI*	*VII*	*VIII*	*IX*	*X*	*XI*	*XII*
05	190	190	168	156	136	175	160	165	166	173	276	228
10	198	176	186	168	158	158	173	156	153	176	275	221
15	206	148	154	150	150	161	176	174	160	184	258	200
20	220	120	150	128	128	164	154	173	139	183	251	186
25	176	126	128	116	150	178	150	150	146	210	270	174
30	188	133	166	115	136	161	153	155	160	258	268	200
Ср.	196	149	159	139	143	166	161	162	154	197	266	202
Макс.	176	120	128	115	128	158	150	150	139	173	251	174
Мин.	220	190	186	168	158	178	176	174	166	258	276	228

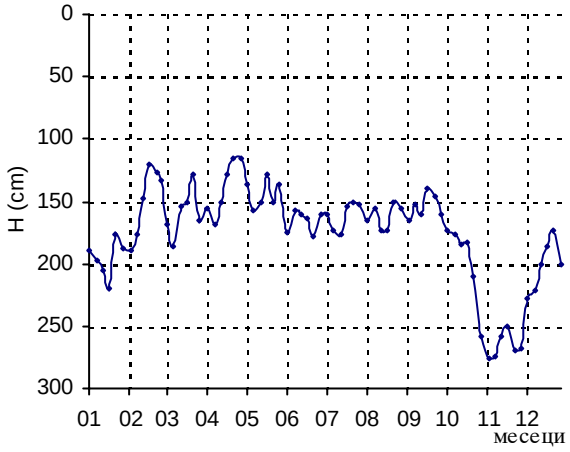

Год. макс: 115 Ср. год: 175 Год. мин: 276

Датум: 30.04.2010. Т (°C) ☑ Датум: 05.11.2010.

НИВО ПОДЗЕМНИХ ВОДА (см) *ГОДИНА:* 2010

Шифра станице: 513 ***Подручје:*** ***Кота "0" (мнм):*** 181.37

Назив пијезометра: Ново Село-стара школа ***Јужна Морава*** ***Кота терена (мнм):*** 181.17

Дан	*I*	*II*	*III*	*IV*	*V*	*VI*	*VII*	*VIII*	*IX*	*X*	*XI*	*XII*
10	358	333	273	255	258	279	289	314	328	334	343	339
20	353	319	264	253	263	283	299	324	334	334	348	339
30	348	293	264	253	268	279	299	328	339	339	348	334
Ср.	353	315	267	254	263	280	296	322	334	336	346	337
Макс.	348	293	264	253	258	279	289	314	328	334	343	334
Мин.	358	333	273	255	268	283	299	328	339	339	348	339

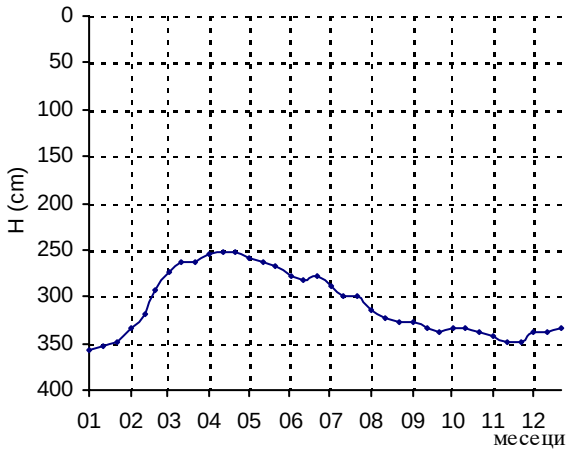

Год. макс: 253 Ср. год: 309 Год. мин: 358

Датум: 20.04.2010. Т (°C) ☐ Датум: 10.01.2010.

Шифра станице: 514 ***Подручје:*** ***Кота "0" (мнм):*** 181.69

Назив пијезометра: Мрамор ***Јужна Морава*** ***Кота терена (мнм):*** 180.9

Дан	*I*	*II*	*III*	*IV*	*V*	*VI*	*VII*	*VIII*	*IX*	*X*	*XI*	*XII*
05	631	626	636	609	546	544	584	608	623	625	619	622
10	632	633	632	593	551	554	585	611	628	619	623	621
15	624	633	629	573	547	560	589	617	624	623	625	617
20	624	640	622	558	545	569	603	620	621	618	624	618
25	626	642	619	553	543	571	611	616	619	620	627	619
30	623	643	613	545	540	579	621	619	620	624	620	620
Ср.	627	636	625	572	545	563	599	615	623	622	623	620
Макс.	623	626	613	545	540	544	584	608	619	618	619	617
Мин.	632	643	636	609	551	579	621	620	628	625	627	622

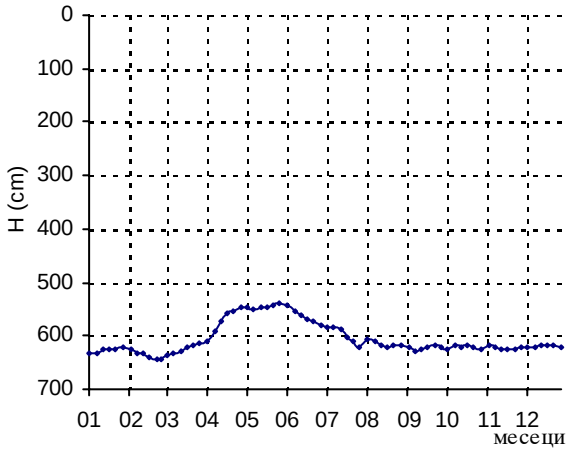

Год. макс: 540 Ср. год: 606 Год. мин: 643

Датум: 30.05.2010. Т (°C) ☑ Датум: 28.02.2010.

Шифра станице: 515 ***Подручје:*** ***Кота "0" (мнм):*** 192.81

Назив пијезометра: Клисура-село ***Јужна Морава*** ***Кота терена (мнм):*** 191.77

Дан	*I*	*II*	*III*	*IV*	*V*	*VI*	*VII*	*VIII*	*IX*	*X*	*XI*	*XII*
05	504	568	476	527	530	588	576	628	СУВ	СУВ	СУВ	504
10	556	581	437	536	558	592	599	СУВ	СУВ	СУВ	СУВ	529
15	596	428	416	518	516	598	606	СУВ	СУВ	СУВ	СУВ	536
20	606	369	432	418	500	608	611	СУВ	СУВ	СУВ	СУВ	539
25	618	388	418	408	506	602	626	СУВ	СУВ	СУВ	562	509
Ср.	576	467	436	481	522	598	604	628			562	523
Макс.	504	369	416	408	500	588	576	628			562	504
Мин.	618	581	476	536	558	608	626	628			562	539

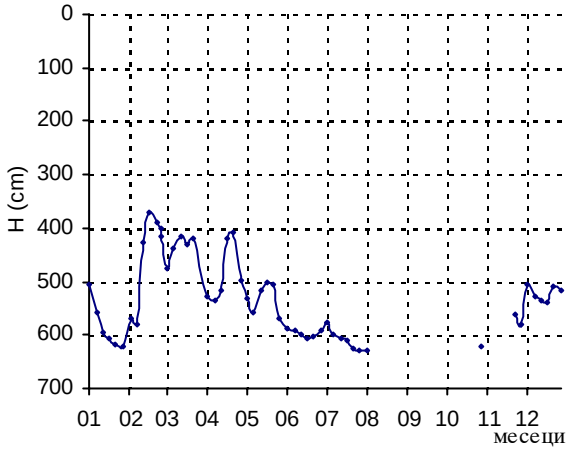

Год. макс: 369 Ср. год: 532 Год. мин: 628

Датум: 20.02.2010. Т (°C) ☐ Датум: 30.07.2010.

НИВО ПОДЗЕМНИХ ВОДА (см) ГОДИНА: 2010

Шифра станице: 516 **Подручје:** **Кота "0" (мнм):** 194.46

Назив пијезометра: Чечина-село **Јужна Морава** **Кота терена (мнм):** 193.62

Дан	I	II	III	IV	V	VI	VII	VIII	IX	X	XI	XII
05	475	458	445	433	424	418	418	422	416	424	456	443
10	473	456	433	429	426	420	422	421	416	434	452	445
15	476	453	436	428	424	423	421	417	417	438	450	446
20	476	441	436	437	425	418	424	416	418	443	454	446
25	471	438	434	432	425	416	425	418	416	448	450	446
30	474	442	435	428	423	416	423	416	421	457	446	448
Ср.	474	448	437	431	425	419	422	418	417	441	451	446
Макс.	471	438	433	428	423	416	418	416	416	424	446	443
Мин.	476	458	445	437	426	423	425	422	421	457	456	448

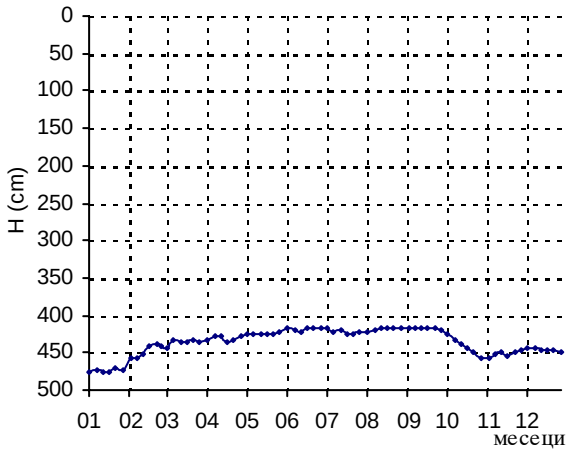

Год. макс: 416 Ср. год: 436 Год. мин: 476

Датум: 25.06.2010. T (°C) ☐ Датум: 15.01.2010.

Шифра станице: 517 **Подручје:** **Кота "0" (мнм):** 194.98

Назив пијезометра: Доњевачка петља **Јужна Морава** **Кота терена (мнм):** 194.14

Дан	I	II	III	IV	V	VI	VII	VIII	IX	X	XI	XII
10	492	485	468	459	456	454	450	445	437	457	479	484
20	493	476	464	456	455	454	445	443	434	464	483	488
30	494	476	465	457	453	451	445	442	429	474	485	489
Ср.	493	479	466	457	455	453	447	443	433	465	482	487
Макс.	492	476	464	456	453	451	445	442	429	457	479	484
Мин.	494	485	468	459	456	454	450	445	437	474	485	489

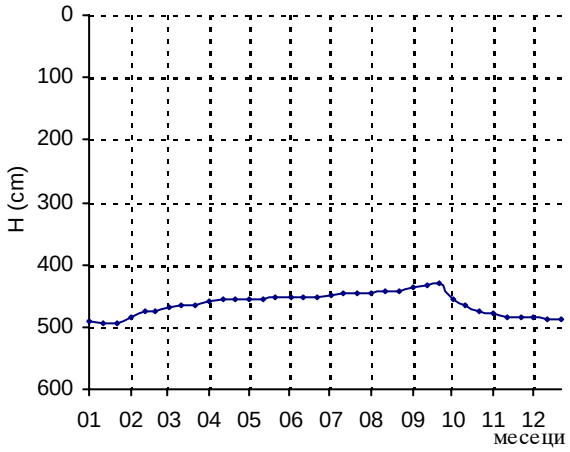

Год. макс: 429 Ср. год: 463 Год. мин: 494

Датум: 30.09.2010. T (°C) ☐ Датум: 30.01.2010.

Шифра станице: 518 **Подручје:** **Кота "0" (мнм):** 195.2

Назив пијезометра: Доњевац-Пуста река **Јужна Морава** **Кота терена (мнм):** 194.2

Дан	I	II	III	IV	V	VI	VII	VIII	IX	X	XI	XII
05	473	483	358	447	438	474	477	501	509	514	512	457
10	453	472	396	454	455	482	485	501	511	514	512	490
15	460	403	354	399	462	491	489	505	513	513	512	494
20	467	339	410	348	466	465	495	508	513	512	513	495
25	478	349	422	360	458	478	498	509	513	512	507	477
30	485	354	427	401	469	475	501	510	515	510	508	486
Ср.	469	400	395	402	458	478	491	506	512	513	511	483
Макс.	453	339	354	348	438	465	477	501	509	510	507	457
Мин.	485	483	427	454	469	491	501	510	515	514	513	495

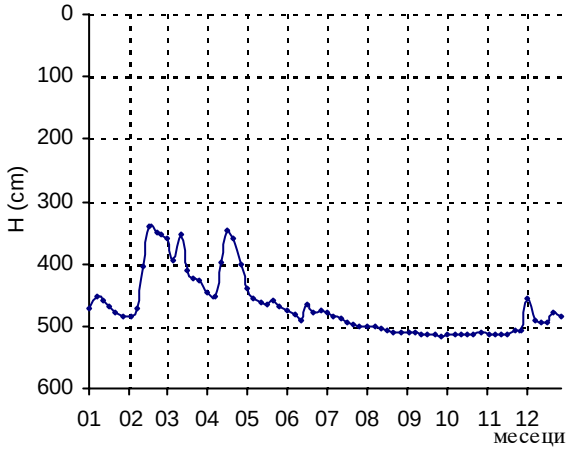

Год. макс: 339 Ср. год: 468 Год. мин: 515

Датум: 20.02.2010. T (°C) ☐ Датум: 30.09.2010.

НИВО ПОДЗЕМНИХ ВОДА (см) ГОДИНА: 2010

Шифра станице: 519 **Подручје:** **Кота "0" (мнм):** 198.94

Назив пијезометра: Доњевац-село **Јужна Морава** **Кота терена (мнм):** 198.18

Дан	I	II	III	IV	V	VI	VII	VIII	IX	X	XI	XII
10	591	584	545	518	484	489	496	511	528	542	545	544
20	588	578	529	510	486	491	501	518	533	543	547	545
Ср.	590	581	537	514	485	490	499	515	531	543	546	545
Макс.	588	578	529	510	484	489	496	511	528	542	545	544
Мин.	591	584	545	518	486	491	501	518	533	543	547	545

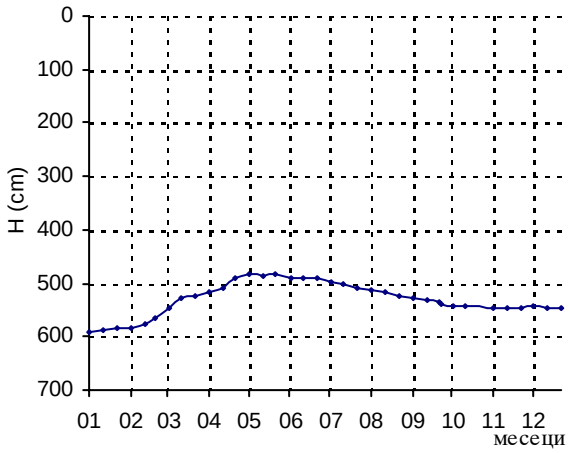

Год. макс: 484 Ср. год: 530 Год. мин: 591

Датум: 10.05.2010. T (°C) ☐ Датум: 10.01.2010.

Шифра станице: 520 **Подручје:** **Кота "0" (мнм):** 235.33

Назив пијезометра: Турековац-Јабланица **Јужна Морава** **Кота терена (мнм):** 235.08

Дан	I	II	III	IV	V	VI	VII	VIII	IX	X	XI	XII
10	300	315	251	277	280	303	310	331	346	348	336	288
20	313	299	269	273	283	304	315	335	345	348	299	285
30	315	247	282	267	292	306	329	342	348	346	289	283
Ср.	309	287	267	272	285	304	318	336	346	347	308	285
Макс.	300	247	251	267	280	303	310	331	345	346	289	283
Мин.	315	315	282	277	292	306	329	342	348	348	336	288

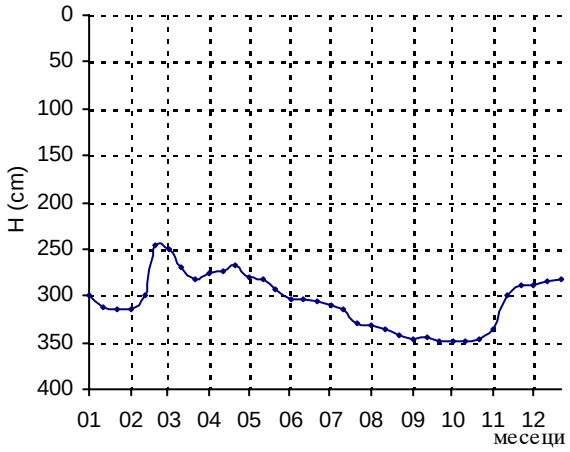

Год. макс: 247 Ср. год: 306 Год. мин: 348

Датум: 28.02.2010. T (°C) ☐ Датум: 30.09.2010.

Шифра станице: 521 **Подручје:** **Кота "0" (мнм):** 238.07

Назив пијезометра: Турековац-дом здравља **Јужна Морава** **Кота терена (мнм):** 237.47

Дан	I	II	III	IV	V	VI	VII	VIII	IX	X	XI	XII
10	487	482	395	361	337	350	360	414	440	442	450	448
20	487	457	381	347	340	357	393	426	441	446	453	438
30	482	401	371	330	344	365	401	434	440	446	451	437
Ср.	485	447	382	346	340	357	385	425	440	445	451	441
Макс.	482	401	371	330	337	350	360	414	440	442	450	437
Мин.	487	482	395	361	344	365	401	434	441	446	453	448

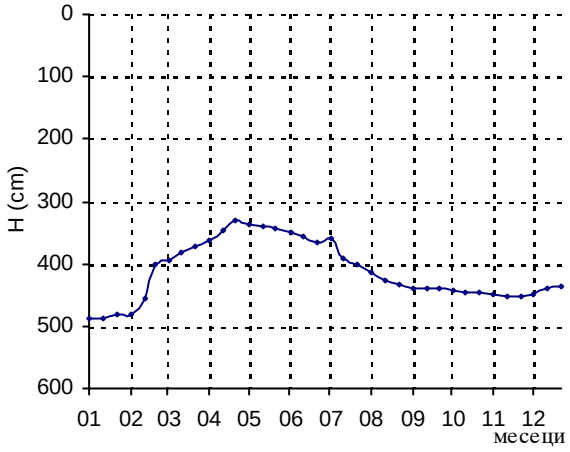

Год. макс: 330 Ср. год: 412 Год. мин: 487

Датум: 30.04.2010. T (°C) ☐ Датум: 10.01.2010.

НИВО ПОДЗЕМНИХ ВОДА (см) *ГОДИНА:* 2010

Шифра станице: 522 ***Подручје:*** ***Кота "0" (мнм):*** 237.34

Назив пијезометра: Турековац-раскрсница ***Јужна Морава*** ***Кота терена (мнм):*** 236.88

Дан	*I*	*II*	*III*	*IV*	*V*	*VI*	*VII*	*VIII*	*IX*	*X*	*XI*	*XII*
10	287	272	167	187	171	203	214	248	283	293	295	285
20	284	189	187	183	181	204	228	258	287	292	298	269
30	288	148	201	171	191	207	245	276	294	295	297	268
Ср.	286	203	185	180	181	205	229	261	288	293	297	274
Макс.	284	148	167	171	171	203	214	248	283	292	295	268
Мин.	288	272	201	187	191	207	245	276	294	295	298	285

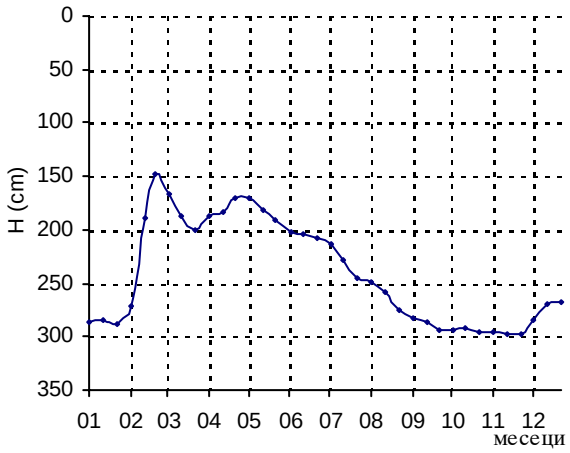

Год. макс: 148 Ср. год: 240 Год. мин: 298

Датум: 28.02.2010. T (°C) ☐ Датум: 20.11.2010.

Шифра станице: 523 ***Подручје:*** ***Кота "0" (мнм):*** 198.07

Назив пијезометра: Пуковац-село ***Јужна Морава*** ***Кота терена (мнм):*** 197.02

Дан	*I*	*II*	*III*	*IV*	*V*	*VI*	*VII*	*VIII*	*IX*	*X*	*XI*	*XII*
05	262	276	118	186	94	152	161	187	210	212	206	
10	244	248	234	192	144	156	166	189	209	206	210	224
15	240	поп	230	224	150	162	170	196	209	209	208	228
20	268	поп	118	поп	154	152	175	195	209	206	229	226
25	266	128	138	95	144	160	186	197	212	209	220	196
30	272	116	142	184	154	157	186	194	210	204	225	216
Ср.	259	192	163	176	140	157	174	193	210	208	216	218
Макс.	240	116	118	95	94	152	161	187	209	204	206	196
Мин.	272	276	234	224	154	162	186	197	212	212	229	228

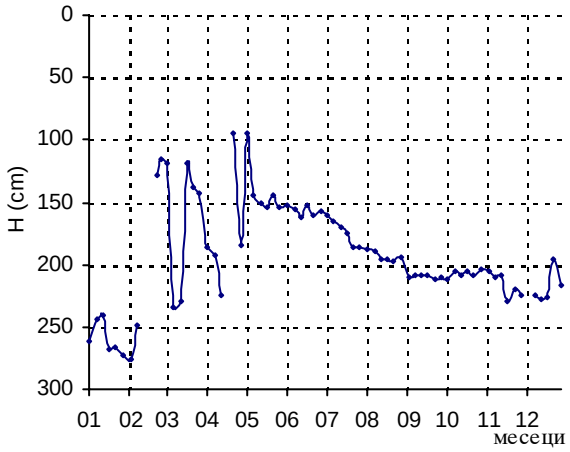

Год. макс: 94 Ср. год: 192 Год. мин: 276

Датум: 05.05.2010. T (°C) ☑ Датум: 05.02.2010.

Шифра станице: 527 ***Подручје:*** ***Кота "0" (мнм):*** 235.32

Назив пијезометра: Бадинце-Жижавица ***Јужна Морава*** ***Кота терена (мнм):*** 234.7

Дан	*I*	*II*	*III*	*IV*	*V*	*VI*	*VII*	*VIII*	*IX*	*X*	*XI*	*XII*
10	387	387	342	261	247	236	247	273	283	322	407	422
20	391	382	311	255	251	227	253	294	289	371	411	418
30	381	371	270	251	255	241	257	277	293	400	425	413
Ср.	386	380	308	256	251	235	252	281	288	364	414	418
Макс.	381	371	270	251	247	227	247	273	283	322	407	413
Мин.	391	387	342	261	255	241	257	294	293	400	425	422

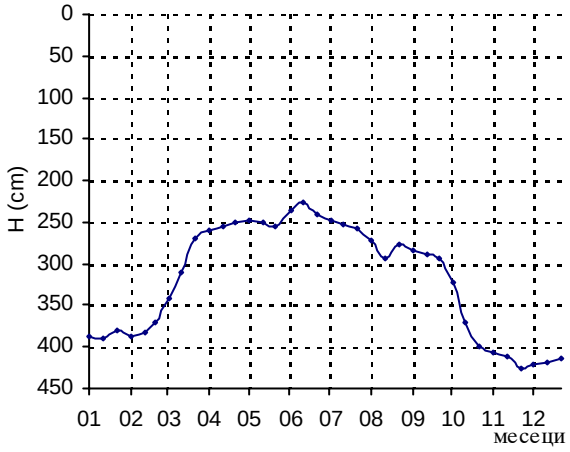

Год. макс: 227 Ср. год: 319 Год. мин: 425

Датум: 20.06.2010. T (°C) ☐ Датум: 30.11.2010.

НИВО ПОДЗЕМНИХ ВОДА (см) ГОДИНА: 2010

Шифра станице: 530 **Подручје:** **Кота "0" (мнм):** 234.95

Назив пијезометра: ЗИП Зајечар **Јужна Морава** **Кота терена (мнм):** 234.31

Дан	I	II	III	IV	V	VI	VII	VIII	IX	X	XI	XII
05	254	287	210	253		282	298	401	430	428	405	350
10	250	287	218	252		287	301	410	430	425	400	360
15	270	260	220	252		290	304	413	429	420	390	359
20	280	219	226	138		296	305	420	429	420	390	362
25	284	215	225	218		296	310	423	429	415	383	340
30	287	212	244	222		296	319	430	430	408	381	345
Ср.	271	247	224	223		291	306	416	430	419	392	353
Макс.	250	212	210	138		282	298	401	429	408	381	340
Мин.	287	287	244	253		296	319	430	430	428	405	362

Год. макс: 138 Ср. год: 325 Год. мин: 430

Датум: 20.04.2010. T (°C) ☐ Датум: 30.08.2010.

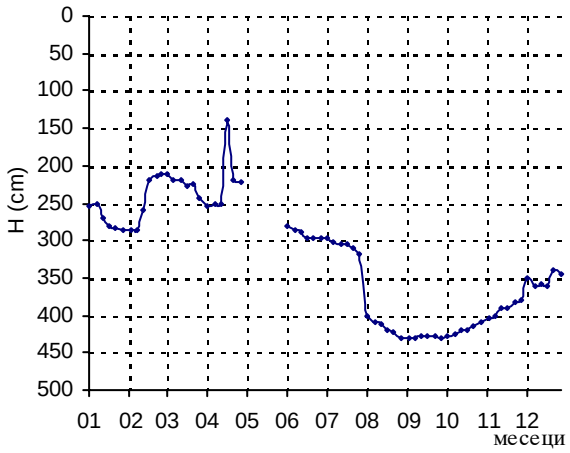

Шифра станице: 533 **Подручје:** **Кота "0" (мнм):** 195.68

Назив пијезометра: Доњевац **Јужна Морава** **Кота терена (мнм):** 194.83

Дан	I	II	III	IV	V	VI	VII	VIII	IX	X	XI	XII
05	494	516	410	474	485	504	512	501	544	552	542	447
10	452	510	460	487	497	519	527	531	546	549	542	511
15	494	454	431	472	495	527	532	538	547	542	541	524
20	508	304	437	363	500	526	531	543	551	533	544	523
25	520	397	461	414	471	522	537	545	549	542	534	496
30	518	395	437	471	498	504	540	546	550	540	517	523
Ср.	498	429	439	447	491	517	530	534	548	543	537	504
Макс.	452	304	410	363	471	504	512	501	544	533	517	447
Мин.	520	516	461	487	500	527	540	546	551	552	544	524

Год. макс: 304 Ср. год: 501 Год. мин: 552

Датум: 20.02.2010. T (°C) ☐ Датум: 05.10.2010.

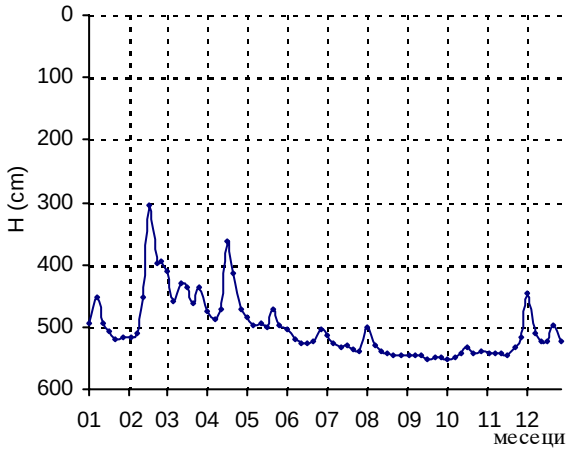

Шифра станице: 534 **Подручје:** **Кота "0" (мнм):** 195.67

Назив пијезометра: Доњевац-кланица **Јужна Морава** **Кота терена (мнм):** 194.86

Дан	I	II	III	IV	V	VI	VII	VIII	IX	X	XI	XII
05	481	507	364	445	451	482	498	507	536	542	534	472
10	453	502	414	460	467	495	511	518	537	540	534	502
15	479	452	397	457	476	504	517	527	540	538	534	512
20	494	327	411	480	476	507	517	532	543	529	536	515
25	506	367	431	465	451	504	523	535	542	533	528	491
30	508	360	414	429	474	490	524	537	543	532	517	512
Ср.	487	419	405	456	466	497	515	526	540	536	531	501
Макс.	453	327	364	429	451	482	498	507	536	529	517	472
Мин.	508	507	431	480	476	507	524	537	543	542	536	515

Год. макс: 327 Ср. год: 490 Год. мин: 543

Датум: 20.02.2010. T (°C) ☐ Датум: 20.09.2010.

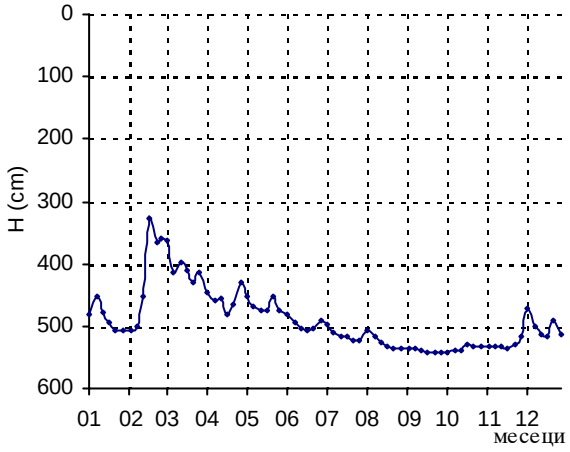

Шифра станице: 535 ***Подручје:*** ***Кота "0" (мнм):*** 191.59

Назив пијезометра: Доњевац-пут за Орљане ***Јужна Морава*** ***Кота терена (мнм):*** 190.73

Дан	*I*	*II*	*III*	*IV*	*V*	*VI*	*VII*	*VIII*	*IX*	*X*	*XI*	*XII*
10	528	551	461	489	476	522	547	562	583	590	586	559
20	542	464	457	459	494	539	559	574	588	582	587	566
30	552	452	459	444	503	535	565	582	590	584	575	557
Ср.	541	489	459	464	491	532	557	573	587	585	583	561
Макс.	528	452	457	444	476	522	547	562	583	582	575	557
Мин.	552	551	461	489	503	539	565	582	590	590	587	566

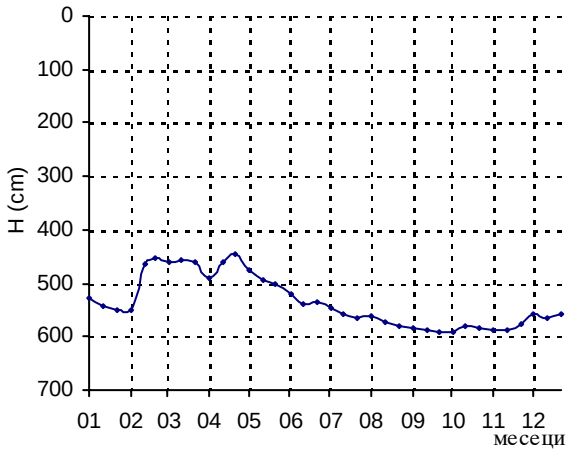

Год. макс: 444 Ср. год: 535 Год. мин: 590

Датум: 30.04.2010. T (°C) ☐ Датум: 30.09.2010.

Шифра станице: 537 ***Подручје:*** ***Кота "0" (мнм):*** 197.86

Назив пијезометра: Шарлинац-висећи мост ***Јужна Морава*** ***Кота терена (мнм):*** 197.76

Дан	*I*	*II*	*III*	*IV*	*V*	*VI*	*VII*	*VIII*	*IX*	*X*	*XI*	*XII*
10	285	303	269	306	313	338	347	345	368	367	360	331
20	336	поп	263	243	325	346	355	362	370	351	362	335
30	344	232	275	296	334	340	352	368	375	357	335	339
Ср.	322	268	269	282	324	341	351	358	371	358	352	335
Макс.	285	232	263	243	313	338	347	345	368	351	335	331
Мин.	344	303	275	306	334	346	355	368	375	367	362	339

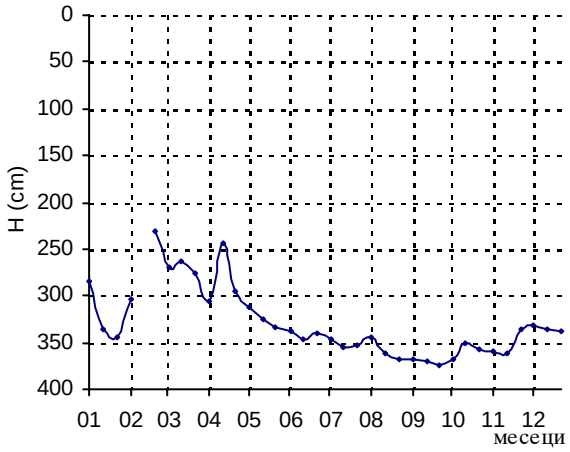

Год. макс: 232 Ср. год: 329 Год. мин: 375

Датум: 28.02.2010. T (°C) ☐ Датум: 30.09.2010.

Шифра станице: 538 ***Подручје:*** ***Кота "0" (мнм):*** 199.17

Назив пијезометра: Шарлинац ***Јужна Морава*** ***Кота терена (мнм):*** 198.22

Дан	*I*	*II*	*III*	*IV*	*V*	*VI*	*VII*	*VIII*	*IX*	*X*	*XI*	*XII*
10	414	383	249	290	273	331	368	393	421	429	433	422
20	402	344	252	294	307	348	378	405	425	434	433	418
30	403	291	274	252	336	356	390	413	431	432	430	414
Ср.	406	339	258	279	305	345	379	404	426	432	432	418
Макс.	402	291	249	252	273	331	368	393	421	429	430	414
Мин.	414	383	274	294	336	356	390	413	431	434	433	422

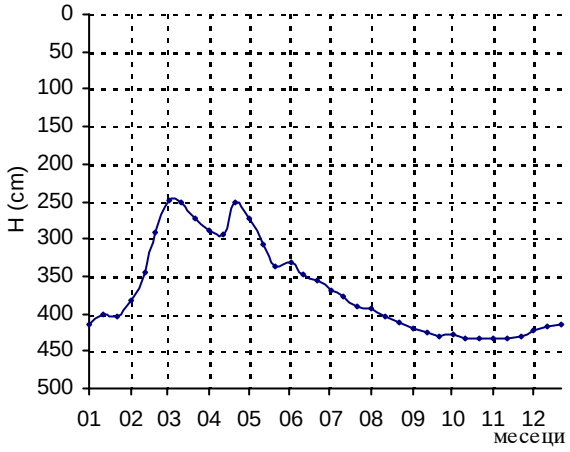

Год. макс: 249 Ср. год: 369 Год. мин: 434

Датум: 10.03.2010. T (°C) ☐ Датум: 20.10.2010.

НИВО ПОДЗЕМНИХ ВОДА (см) *ГОДИНА:* 2010

Шифра станице: 539 ***Подручје:*** ***Кота "0" (мнм):*** 212.28

Назив пијезометра: Житорађа ***Јужна Морава*** ***Кота терена (мнм):*** 211.31

Дан	*I*	*II*	*III*	*IV*	*V*	*VI*	*VII*	*VIII*	*IX*	*X*	*XI*	*XII*
10	244	260	193	265	274	281						
20	249	168	218	187	276	297						
30	262	155	239	214	280	299						
Ср.	252	194	217	222	277	292						
Макс.	244	155	193	187	274	281						
Мин.	262	260	239	265	280	299						

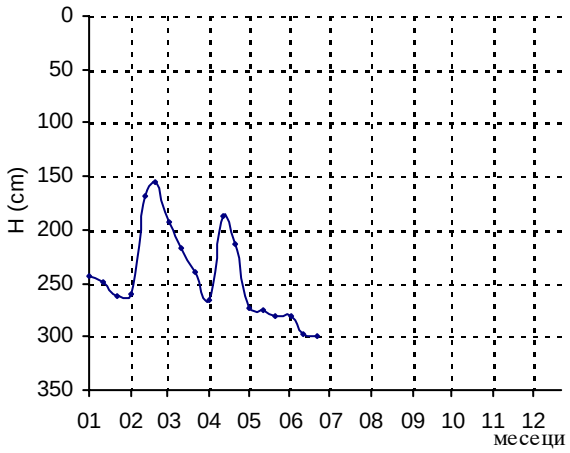

Год. макс: 155 Ср. год: 242 Год. мин: 299

Датум: 28.02.2010. T (°C) ☐ Датум: 30.06.2010.

Шифра станице: 540 ***Подручје:*** ***Кота "0" (мнм):*** 212.72

Назив пијезометра: Житорађа ***Јужна Морава*** ***Кота терена (мнм):*** 211.76

Дан	*I*	*II*	*III*	*IV*	*V*	*VI*	*VII*	*VIII*	*IX*	*X*	*XI*	*XII*
10	340	360	290	323	326	353		385		397	403	394
20	351	251	294	305	340	354		389	405	396	391	375
30	370	234	298	306	346	361		394	404	395	395	405
Ср.	354	282	294	311	337	356		389	405	396	396	391
Макс.	340	234	290	305	326	353		385	404	395	391	375
Мин.	370	360	298	323	346	361		394	405	397	403	405

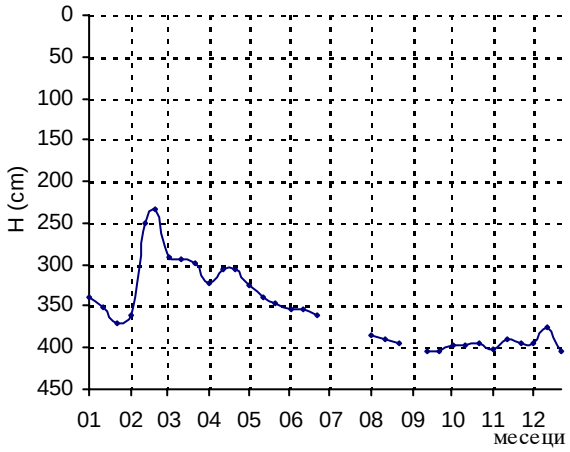

Год. макс: 234 Ср. год: 354 Год. мин: 405

Датум: 28.02.2010. T (°C) ☐ Датум: 20.09.2010.

Шифра станице: 541 ***Подручје:*** ***Кота "0" (мнм):*** 213.99

Назив пијезометра: Глашинце ***Јужна Морава*** ***Кота терена (мнм):*** 213.26

Дан	*I*	*II*	*III*	*IV*	*V*	*VI*	*VII*	*VIII*	*IX*	*X*	*XI*	*XII*
10	340	360	181	290	300	318		374	392	418	413	409
20	351	251	249	274	314	331		385	404	414	416	405
30	370	234	270	285	310	336		394	415	412	416	391
Ср.	354	282	233	283	308	328		384	404	415	415	402
Макс.	340	234	181	274	300	318		374	392	412	413	391
Мин.	370	360	270	290	314	336		394	415	418	416	409

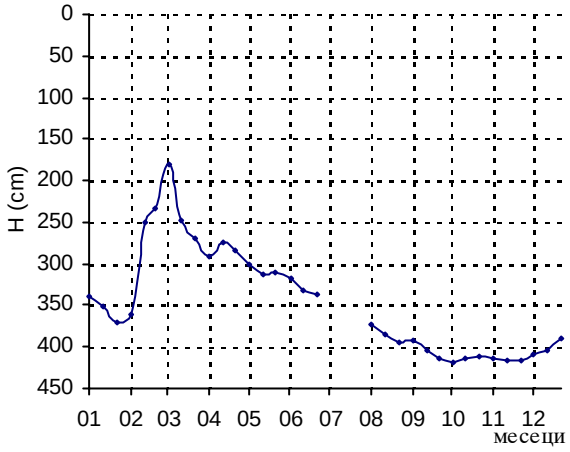

Год. макс: 181 Ср. год: 346 Год. мин: 418

Датум: 10.03.2010. T (°C) ☐ Датум: 10.10.2010.

НИВО ПОДЗЕМНИХ ВОДА (см) ГОДИНА: 2010

Шифра станице: 379 **Подручје:** **Кота "0" (мнм):** 241.5

Назив пијезометра: Горња Јајина **Ветерница** **Кота терена (мнм):** 241.25

Дан	I	II	III	IV	V	VI	VII	VIII	IX	X	XI	XII
10	386	389	277	341		385	408	425	433	441	445	421
20	400	310	316	218		390	416	426	435	444	446	425
30	404	298	334	322		398	423	430	438	444	447	424
Ср.	397	332	309	294		391	416	427	435	443	446	423
Макс.	386	298	277	218		385	408	425	433	441	445	421
Мин.	404	389	334	341		398	423	430	438	444	447	425

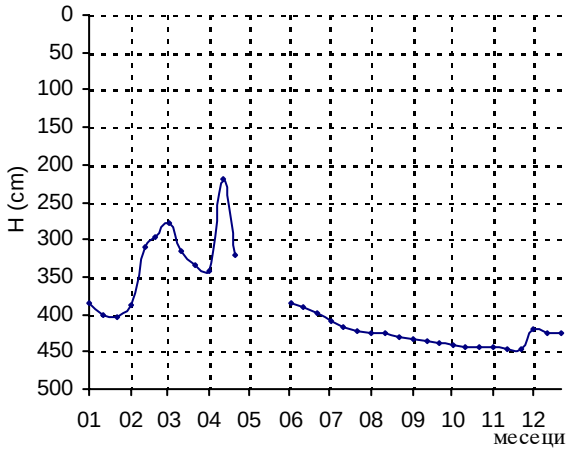

Год. макс: 218 Ср. год: 392 Год. мин: 447

Датум: 20.04.2010. T (°C) ☐ Датум: 30.11.2010.

Шифра станице: 386 **Подручје:** **Кота "0" (мнм):** 293.44

Назив пијезометра: Брза **Ветерница** **Кота терена (мнм):** 293.04

Дан	I	II	III	IV	V	VI	VII	VIII	IX	X	XI	XII
10	660	650	600	590	600	590	620	630	660	670	690	670
20	650	630	600	580	590	615	630	640	660	670	680	650
30	650	620	590	590	600	610	625	650	670	680	670	640
Ср.	653	633	597	587	597	605	625	640	663	673	680	653
Макс.	650	620	590	580	590	590	620	630	660	670	670	640
Мин.	660	650	600	590	600	615	630	650	670	680	690	670

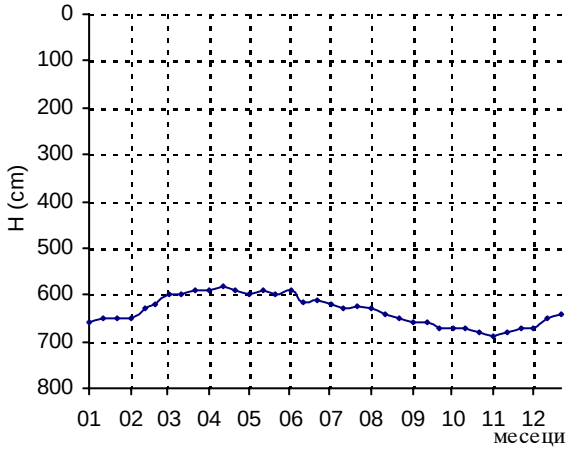

Год. макс: 580 Ср. год: 634 Год. мин: 690

Датум: 20.04.2010. T (°C) ☐ Датум: 10.11.2010.

Шифра станице: 388 **Подручје:** **Кота "0" (мнм):** 267.21

Назив пијезометра: Тодоровце **Ветерница** **Кота терена (мнм):** 266.81

Дан	I	II	III	IV	V	VI	VII	VIII	IX	X	XI	XII
10	250	253	246	247	243	238	237	245	249	256	263	271
20	252	249	244	244	242	236	239	248	247	258	266	274
30	254	247	245	245	239	240	242	250	245	261	269	277
Ср.	252	250	245	245	241	238	239	248	247	258	266	274
Макс.	250	247	244	244	239	236	237	245	245	256	263	271
Мин.	254	253	246	247	243	240	242	250	249	261	269	277

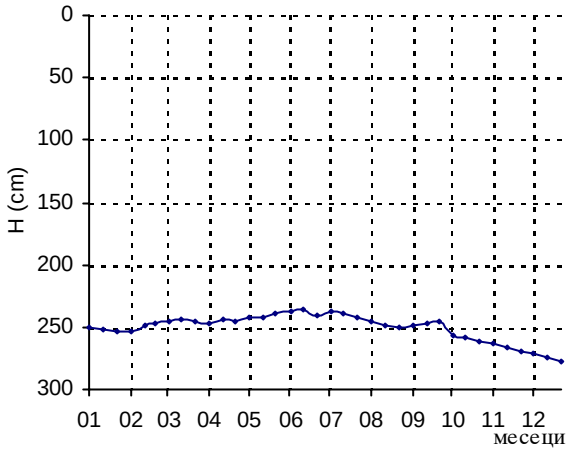

Год. макс: 236 Ср. год: 250 Год. мин: 277

Датум: 20.06.2010. T (°C) ☐ Датум: 30.12.2010.

ПОДРУЧЈЕ

ВЕТЕРНИЦА

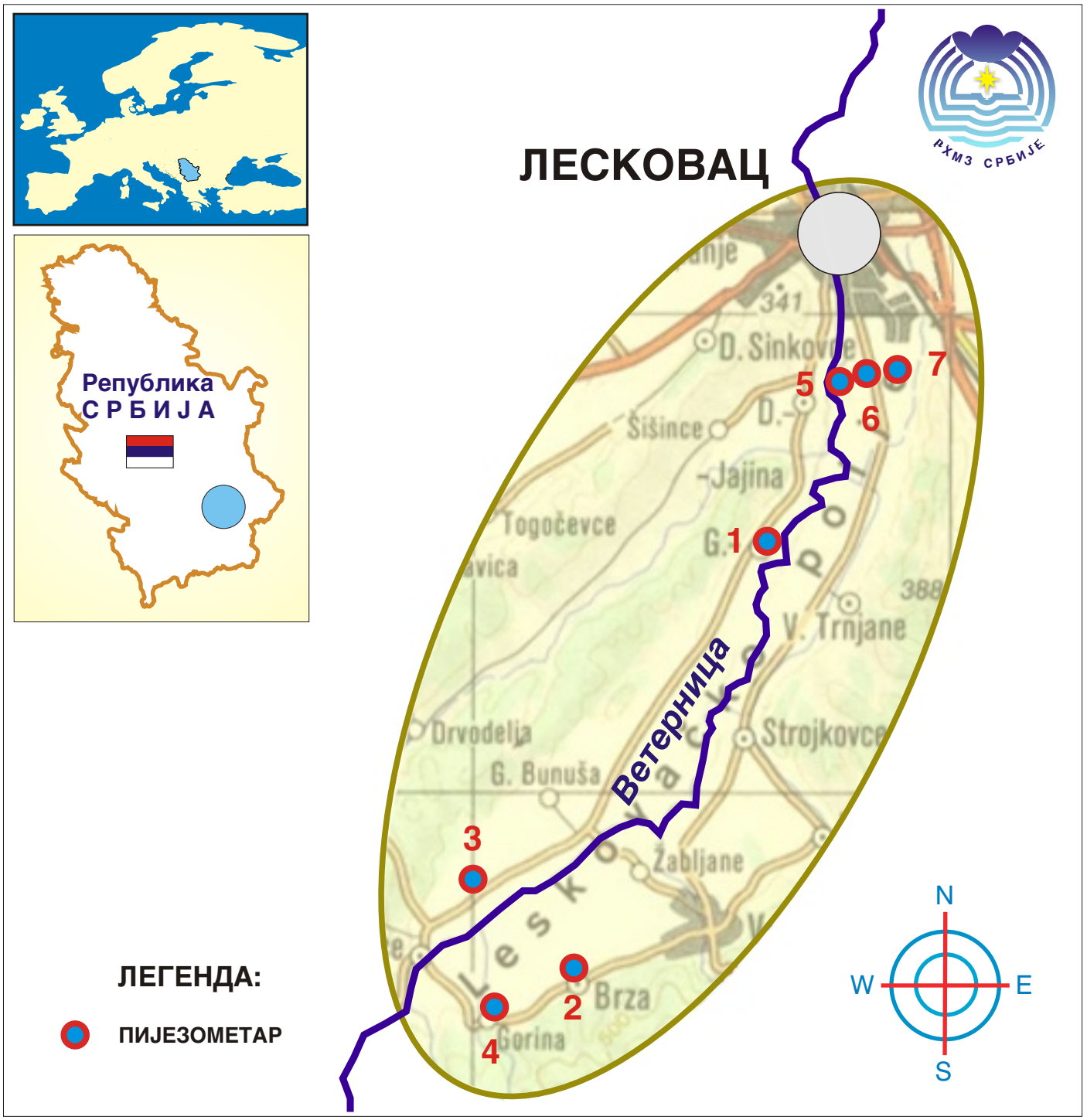

НИВО ПОДЗЕМНИХ ВОДА (см) ГОДИНА: 2010

Шифра станице: 390 **Подручје:** **Кота "0" (мнм):** 283.61

Назив пијезометра: Горина **Вешерница** **Кота терена (мнм):** 282.71

Дан	I	II	III	IV	V	VI	VII	VIII	IX	X	XI	XII
10	37	35	30	31	35	47	62	72	77	82	80	55
30	38	30	31	25	43	48	70	77	80	85	76	48
Ср.	38	33	31	28	39	48	66	75	79	84	78	52
Макс.	37	30	30	25	35	47	62	72	77	82	76	48
Мин.	38	35	31	31	43	48	70	77	80	85	80	55

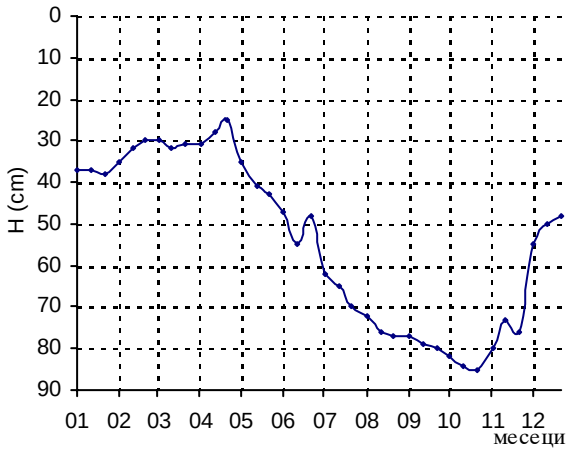

Год. макс: 25 Ср. год: 54 Год. мин: 85

Датум: 30.04.2010. T (°C) ☐ Датум: 30.10.2010.

Шифра станице: 524 **Подручје:** **Кота "0" (мнм):** 232.34

Назив пијезометра: Лесковац-КПД **Вешерница** **Кота терена (мнм):** 231.64

Дан	I	II	III	IV	V	VI	VII	VIII	IX	X	XI	XII
10		587	571	558	546	516	525	525	533	536	532	537
20		582	566	556	534	507	522	529	535	533	534	538
30		576	556	554	524	498	520	532	537	532	536	538
Ср.		582	564	556	535	507	522	529	535	534	534	538
Макс.		576	556	554	524	498	520	525	533	532	532	537
Мин.		587	571	558	546	516	525	532	537	536	536	538

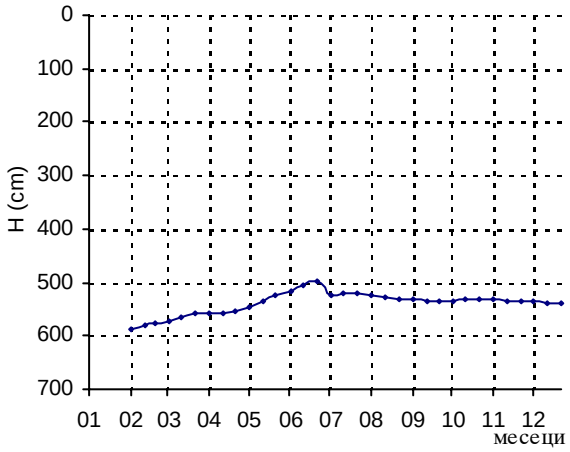

Год. макс: 498 Ср. год: 540 Год. мин: 587

Датум: 30.06.2010. T (°C) ☐ Датум: 10.02.2010.

Шифра станице: 525 **Подручје:** **Кота "0" (мнм):** 232.15

Назив пијезометра: Лесковац-КПД **Вешерница** **Кота терена (мнм):** 231.69

Дан	I	II	III	IV	V	VI	VII	VIII	IX	X	XI	XII
10		585	548	532	526	510	510	509	529	532	528	535
20		572	542	534	519	506	505	519	532	529	532	537
30		557	535	536	509	497	503	528	532	527	533	537
Ср.		571	542	534	518	504	506	519	531	529	531	536
Макс.		557	535	532	509	497	503	509	529	527	528	535
Мин.		585	548	536	526	510	510	528	532	532	533	537

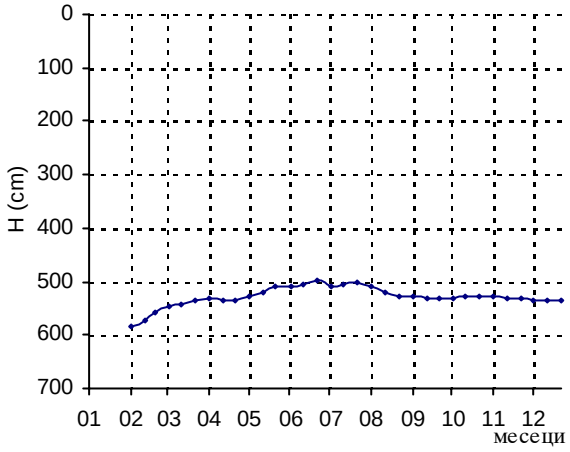

Год. макс: 497 Ср. год: 529 Год. мин: 585

Датум: 30.06.2010. T (°C) ☐ Датум: 10.02.2010.

НИВО ПОДЗЕМНИХ ВОДА (см) ***ГОДИНА:*** 2010

Шифра станице: 526 ***Подручје:*** ***Кота "0" (мнм):*** 232.12

Назив пијезометра: Лесковац-КПД-Рударе ***Вешерница*** ***Кота терена (мнм):*** 231.56

Дан	***I***	***II***	***III***	***IV***	***V***	***VI***	***VII***	***VIII***	***IX***	***X***	***XI***	***XII***
10		582	571	563	545	496	465	466	478	476	471	479
20		576	566	559	533	477	462	473	480	474	475	477
30		574	562	557	519	466	457	477	476	472	477	476
Ср.		577	566	560	532	480	461	472	478	474	474	477
Макс.		574	562	557	519	466	457	466	476	472	471	476
Мин.		582	571	563	545	496	465	477	480	476	477	479

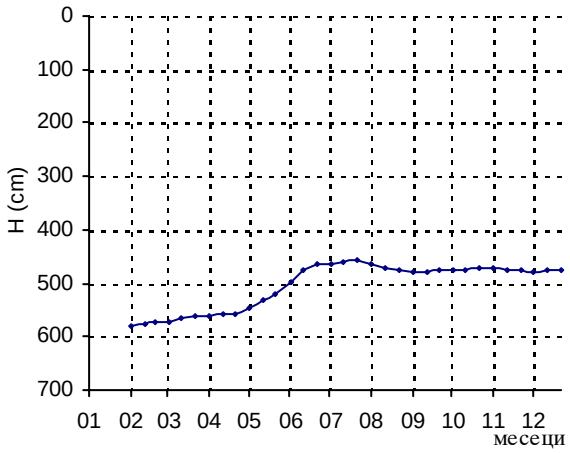

Год. макс: 457 Ср. год: 505 Год. мин: 582

Датум: 30.07.2010. T (°C) ☐ Датум: 10.02.2010.

ПОДРУЧЈЕ

К О Л У Б А Р А

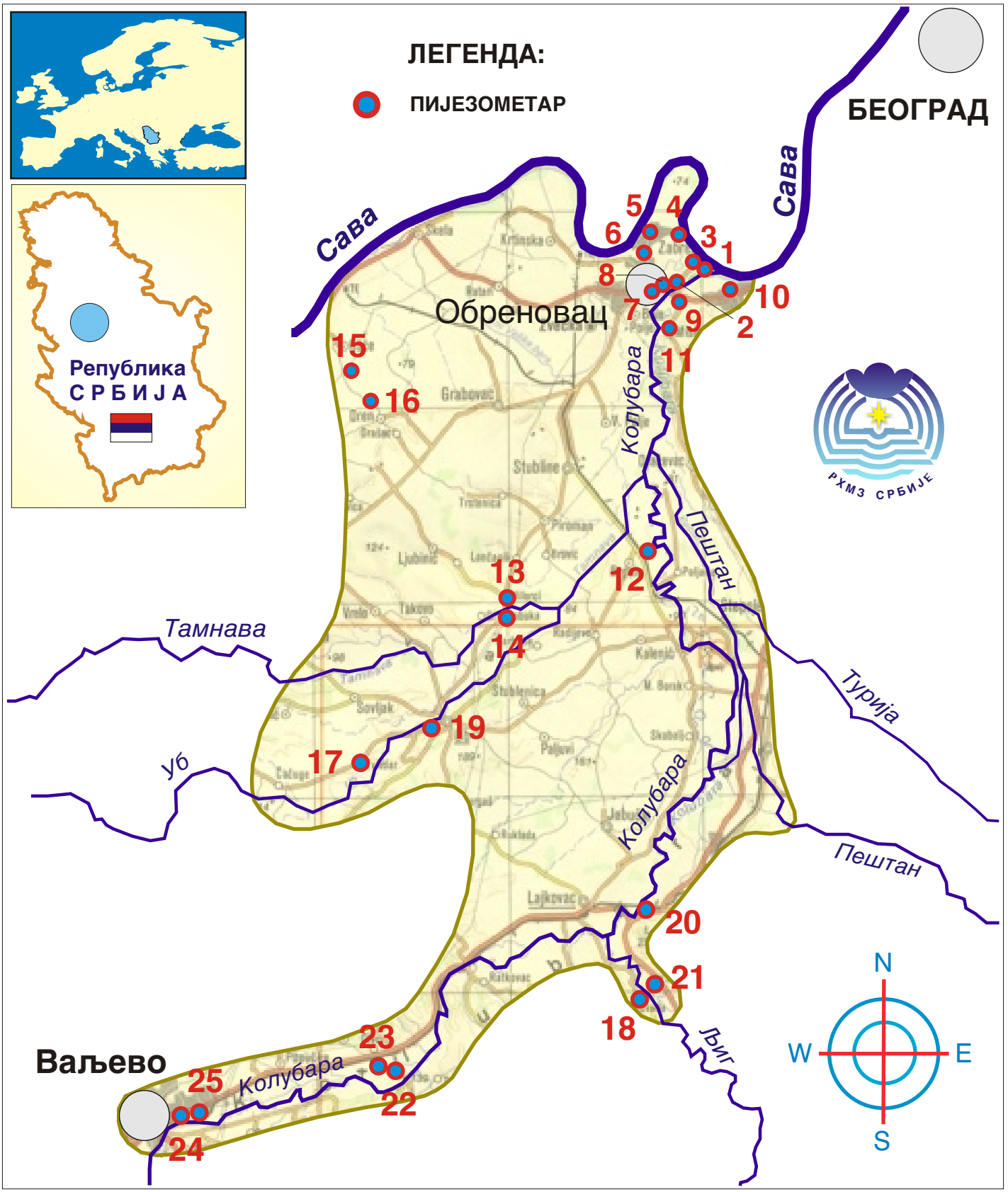

НИВО ПОДЗЕМНИХ ВОДА (см) *ГОДИНА:* 2010

Шифра станице: 230А ***Подручје:*** ***Кота "0" (мнм):*** 74.09

Назив пијезометра: Колубара-ушће ***Колубара*** ***Кота терена (мнм):*** 73.49

Дан	*I*	*II*	*III*	*IV*	*V*	*VI*	*VII*	*VIII*	*IX*	*X*	*XI*	*XII*
01	24	88	105	59	131	31	8	195	277	286	218	
10	поп	103	27	78	178	поп	96	190	296	279	222	
20	22	119	38	106	134	3	171	239	291	281		21
Ср.	23	103	57	81	148	17	92	208	288	282	220	21
Макс.	22	88	27	59	131	3	8	190	277	279	218	21
Мин.	24	119	105	106	178	31	171	239	296	286	222	21

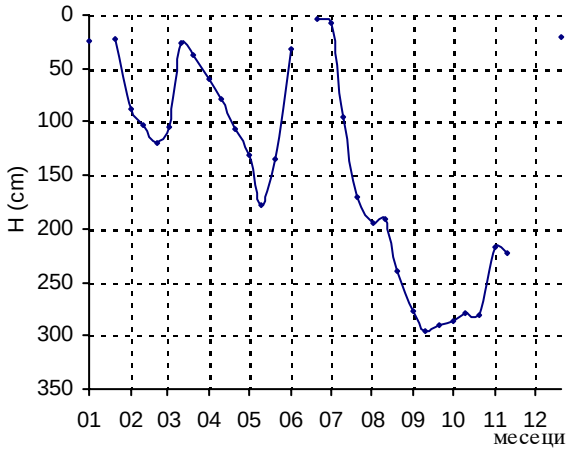

Год. макс: 3 Ср. год: 139 Год. мин: 296

Датум: 20.06.2010. Т (°C) ☑ Датум: 10.09.2010.

Шифра станице: 232А ***Подручје:*** ***Кота "0" (мнм):*** 74.27

Назив пијезометра: Обреновац-аласка колиба ***Колубара*** ***Кота терена (мнм):*** 73.51

Дан	*I*	*II*	*III*	*IV*	*V*	*VI*	*VII*	*VIII*	*IX*	*X*	*XI*	*XII*
01	210	186	217	197	243	182	93	291	348	332	334	
10	144	263	128	221	277	128	171	279	361	327	342	
20	143	238	178	224	238	112	283	308	358	336		153
Ср.	166	229	174	214	253	141	182	293	356	332	338	153
Макс.	143	186	128	197	238	112	93	279	348	327	334	153
Мин.	210	263	217	224	277	182	283	308	361	336	342	153

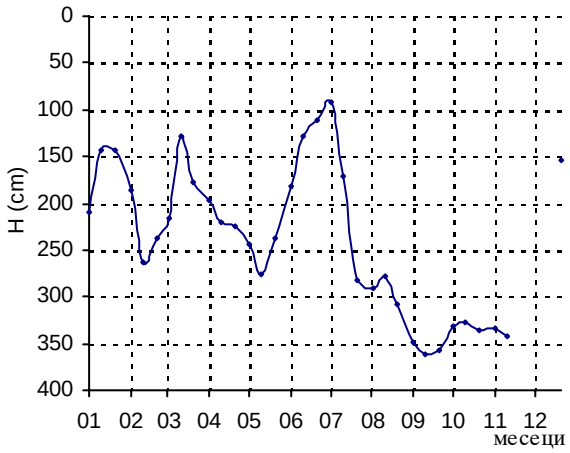

Год. макс: 93 Ср. год: 238 Год. мин: 361

Датум: 01.07.2010. Т (°C) ☑ Датум: 10.09.2010.

Шифра станице: 233А ***Подручје:*** ***Кота "0" (мнм):*** 75.72

Назив пијезометра: Забрежје-насип ***Колубара*** ***Кота терена (мнм):*** 75.01

Дан	*I*	*II*	*III*	*IV*	*V*	*VI*	*VII*	*VIII*	*IX*	*X*	*XI*	*XII*
01	513	456	445	420	438	427	462	428	377	478	485	
10	478	482	421	432	453	407	471	435	397	475	491	
Ср.	496	469	433	426	446	417	467	432	387	477	488	
Макс.	478	456	421	420	438	407	462	428	377	475	485	
Мин.	513	482	445	432	453	427	471	435	397	478	491	

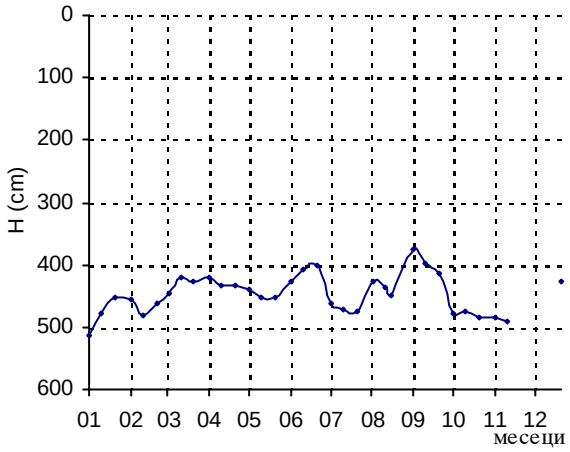

Год. макс: 377 Ср. год: 447 Год. мин: 513

Датум: 01.09.2010. Т (°C) ☑ Датум: 01.01.2010.

НИВО ПОДЗЕМНИХ ВОДА (см) *ГОДИНА:* 2010

Шифра станице: 235А ***Подручје:*** ***Кота "0" (мнм):*** 75.04

Назив пијезометра: Забрежје-Б.Марковића169 ***Колубара*** ***Кота терена (мнм):*** 74.2

Дан	*I*	*II*	*III*	*IV*	*V*	*VI*	*VII*	*VIII*	*IX*	*X*	*XI*	*XII*
01	325	298	247	256	289	283	224	257	319	343	353	
10	298	309	227	264	304	283	226	276	327	339	354	
20	296	322	230	275	302	267	261	297	338	338		289
Ср.	306	310	235	265	298	278	237	277	328	340	354	289
Макс.	296	298	227	256	289	267	224	257	319	338	353	289
Мин.	325	322	247	275	304	283	261	297	338	343	354	289

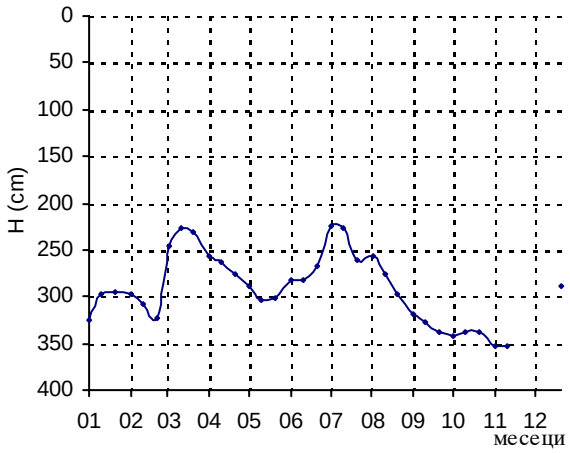

Год. макс: 224 Ср. год: 291 Год. мин: 354

Датум: 01.07.2010. Т (°C) ☑ Датум: 10.11.2010.

Шифра станице: 236А ***Подручје:*** ***Кота "0" (мнм):*** 75.05

Назив пијезометра: Обреновац-Беопетрол ***Колубара*** ***Кота терена (мнм):*** 74.45

Дан	*I*	*II*	*III*	*IV*	*V*	*VI*	*VII*	*VIII*	*IX*	*X*	*XI*	*XII*
01	147	192	159	204	225	210	188	188	238	252		
10	171	202	174	209	230	203	207	197	248	257		
20	192	190	188	216	216	198	225	233	248	264		
Ср.	170	195	174	210	224	204	207	206	245	258		
Макс.	147	190	159	204	216	198	188	188	238	252		
Мин.	192	202	188	216	230	210	225	233	248	264		

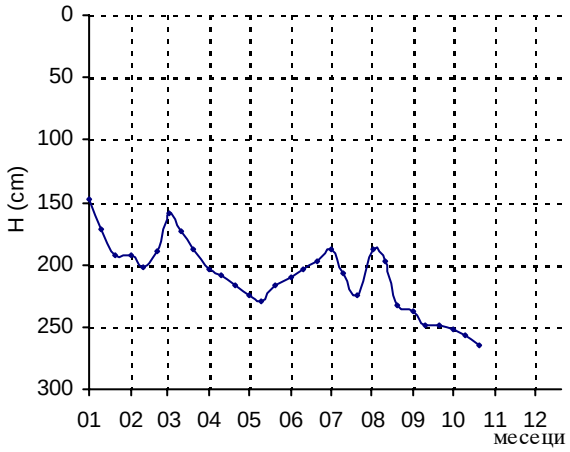

Год. макс: 147 Ср. год: 209 Год. мин: 264

Датум: 01.01.2010. Т (°C) ☑ Датум: 20.10.2010.

Шифра станице: 237А ***Подручје:*** ***Кота "0" (мнм):*** 74.4

Назив пијезометра: Обреновац-хотел ***Колубара*** ***Кота терена (мнм):*** 73.45

Дан	*I*	*II*	*III*	*IV*	*V*	*VI*	*VII*	*VIII*	*IX*	*X*	*XI*	*XII*
01	167	86	83	138	189	134	поп	127	188			
10	63	129	81	146	202	81	63	125	217			
20	52	104	114	161	183	72	89	147	236			
Ср.	94	106	93	148	191	96	76	133	214			
Макс.	52	86	81	138	183	72	63	125	188			
Мин.	167	129	114	161	202	134	89	147	236			

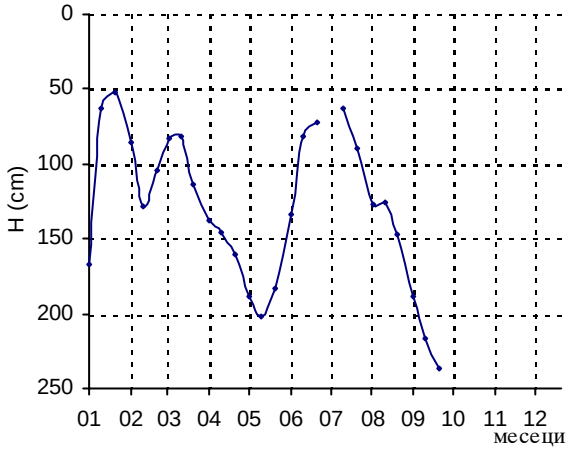

Год. макс: 52 Ср. год: 130 Год. мин: 236

Датум: 20.01.2010. Т (°C) ☑ Датум: 20.09.2010.

НИВО ПОДЗЕМНИХ ВОДА (см) *ГОДИНА:* 2010

Шифра станице: 238А ***Подручје:*** ***Кота "0" (мнм):*** 75.12

Назив пијезометра: Обреновац-водомер ***Колубара*** ***Кота терена (мнм):*** 74.09

Дан	*I*	*II*	*III*	*IV*	*V*	*VI*	*VII*	*VIII*	*IX*	*X*	*XI*	*XII*
01		202	170	252	254	235	164	276	330			
05		292	169	216	259	224	150	225	336			
10		298	200	225	271	216	158	250	325			
15		294		235	265	208	209	289	318			
20		226	221	234	260	193	283	298	319			
25		153	233	233	246	163	273	311	321			
Ср.		244	199	233	259	207	206	275	325			
Макс.		153	169	216	246	163	150	225	318			
Мин.		298	233	252	271	235	283	311	336			

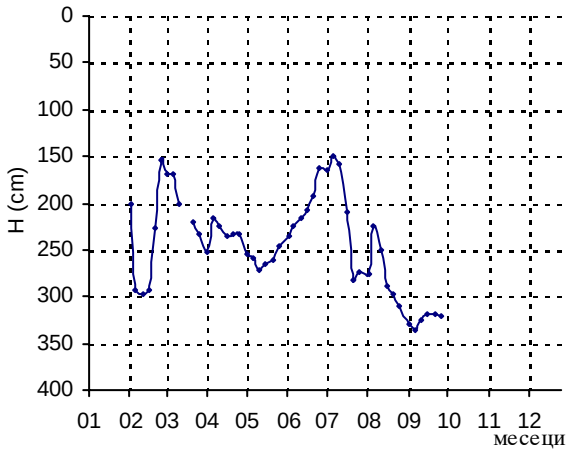

Год. макс: 150 Ср. год: 244 Год. мин: 336

Датум: 05.07.2010. Т (°C) ☐ Датум: 05.09.2010.

Шифра станице: 240А ***Подручје:*** ***Кота "0" (мнм):*** 76.95

Назив пијезометра: Барич-стара ж.станица ***Колубара*** ***Кота терена (мнм):*** 76.33

Дан	*I*	*II*	*III*	*IV*	*V*	*VI*	*VII*	*VIII*	*IX*	*X*	*XI*	*XII*
01	261	193	151	182	218	196	157	230	301	310	291	
10	170	198	155	200	234	182	178	246	320	325	293	
20	190	176	169	206	214	170	209	264	311	333		205
Ср.	207	189	158	196	222	183	181	247	311	323	292	205
Макс.	170	176	151	182	214	170	157	230	301	310	291	205
Мин.	261	198	169	206	234	196	209	264	320	333	293	205

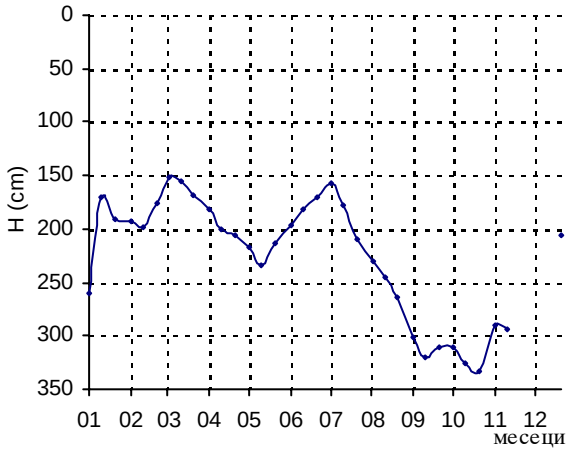

Год. макс: 151 Ср. год: 225 Год. мин: 333

Датум: 01.03.2010. Т (°C) ☑ Датум: 20.10.2010.

Шифра станице: 241А ***Подручје:*** ***Кота "0" (мнм):*** 76.88

Назив пијезометра: Мислођин ***Колубара*** ***Кота терена (мнм):*** 76.02

Дан	*I*	*II*	*III*	*IV*	*V*	*VI*	*VII*	*VIII*	*IX*	*X*	*XI*	*XII*
01	377	347	256	284	322	313	259	310	377	393	402	
10	328	361	260	299	349	306	288	314	392	399	410	
Ср.	353	354	258	292	336	310	274	312	385	396	406	
Макс.	328	347	256	284	322	306	259	310	377	393	402	
Мин.	377	361	260	299	349	313	288	314	392	399	410	

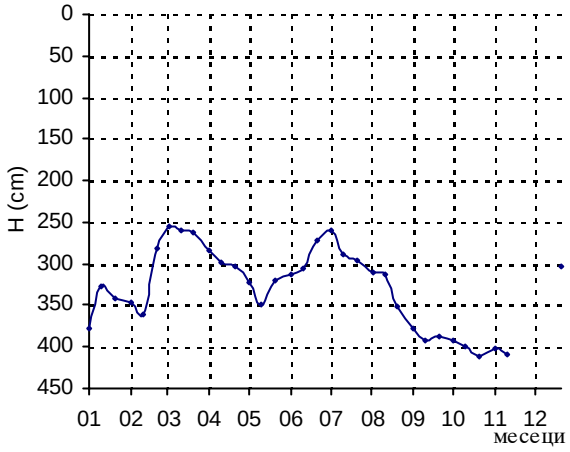

Год. макс: 256 Ср. год: 330 Год. мин: 411

Датум: 01.03.2010. Т (°C) ☑ Датум: 20.10.2010.

НИВО ПОДЗЕМНИХ ВОДА (см) *ГОДИНА:* 2010

Шифра станице: 247А ***Подручје:*** ***Кота "0" (мнм):*** 83.74

Назив пијезометра: Бргуле ***Колубара*** ***Кота терена (мнм):*** 82.99

Дан	*I*	*II*	*III*	*IV*	*V*	*VI*	*VII*	*VIII*	*IX*	*X*	*XI*	*XII*
01	298	360	138	266	298	295	262	323	366	380	369	
10	281	368	191	281	338	324	270	316	361	384	393	
20	336	319	235	276	316	313	305	332	368	372		298
Ср.	305	349	188	274	317	311	279	324	365	379	381	298
Макс.	281	319	138	266	298	295	262	316	361	372	369	298
Мин.	336	368	235	281	338	324	305	332	368	384	393	298

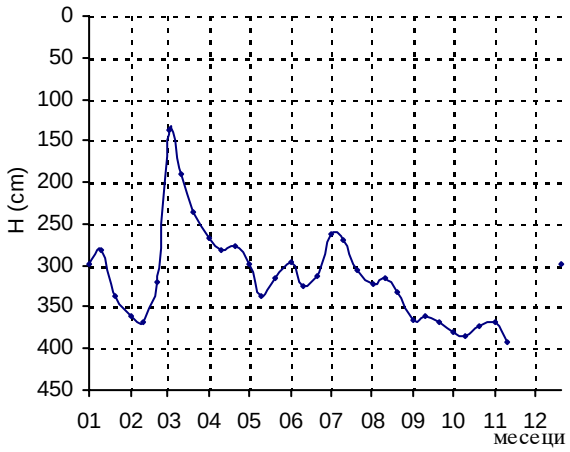

Год. макс: 138 Ср. год: 313 Год. мин: 393

Датум: 01.03.2010. Т (°C) ☑ Датум: 10.11.2010.

Шифра станице: 251А ***Подручје:*** ***Кота "0" (мнм):*** 88.58

Назив пијезометра: Ћеманов мост ***Колубара*** ***Кота терена (мнм):*** 88.05

Дан	*I*	*II*	*III*	*IV*	*V*	*VI*	*VII*	*VIII*	*IX*	*X*	*XI*	*XII*
01	239	321	209	303	318	313	229	366	408	422	392	
10	240	275	240	312	358	337	304	354	401	425	397	
20	303	203	247	304	304	347	351	388	407	395		328
Ср.	261	266	232	306	327	332	295	369	405	414	395	328
Макс.	239	203	209	303	304	313	229	354	401	395	392	328
Мин.	303	321	247	312	358	347	351	388	408	425	397	328

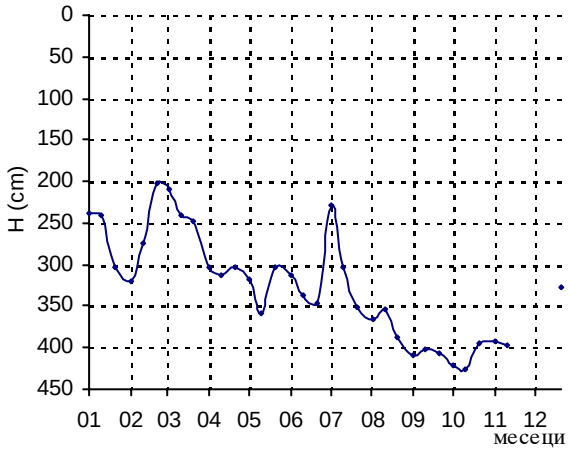

Год. макс: 203 Ср. год: 325 Год. мин: 425

Датум: 20.02.2010. Т (°C) ☐ Датум: 10.10.2010.

Шифра станице: 252А ***Подручје:*** ***Кота "0" (мнм):*** 88.3

Назив пијезометра: Ћеманов мост-Јабука ***Колубара*** ***Кота терена (мнм):*** 87.2

Дан	*I*	*II*	*III*	*IV*	*V*	*VI*	*VII*	*VIII*	*IX*	*X*	*XI*	*XII*
01	126	189	106	194	205	188	125	243	296	312	284	
10	132	164	131	207	232	209	175	237	294	314	289	
20	175	101	136	176	198	234	223	266	297	293		209
Ср.	144	151	124	192	212	210	174	249	296	306	287	209
Макс.	126	101	106	176	198	188	125	237	294	293	284	209
Мин.	175	189	136	207	232	234	223	266	297	314	289	209

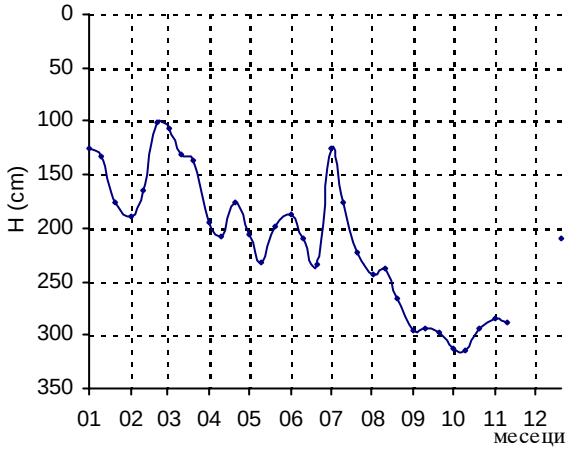

Год. макс: 101 Ср. год: 211 Год. мин: 314

Датум: 20.02.2010. Т (°C) ☐ Датум: 10.10.2010.

НИВО ПОДЗЕМНИХ ВОДА (см) *ГОДИНА:* 2010

Шифра станице: 262 ***Подручје:*** ***Кота "0" (мнм):*** 80.25

Назив пијезометра: Ушће ***Колубара*** ***Кота терена (мнм):*** 80

Дан	*I*	*II*	*III*	*IV*	*V*	*VI*	*VII*	*VIII*	*IX*	*X*	*XI*	*XII*
01	101	89	13	69	94	91	70	97	191	103		
05	86	65	48	68	97	86	79	183	181	111		
10	64	63	48	73	103	103	88	167	172	154		
15	82	48	54	73	88	111	109	112	169	152		
20	78	27	38	82	81	48	124	104	139	144		
25	88		63	85	87	65	126	119	96	142		
Ср.	83	58	44	75	92	84	99	130	158	134		
Макс.	64	27	13	68	81	48	70	97	96	103		
Мин.	101	89	63	85	103	111	126	183	191	154		

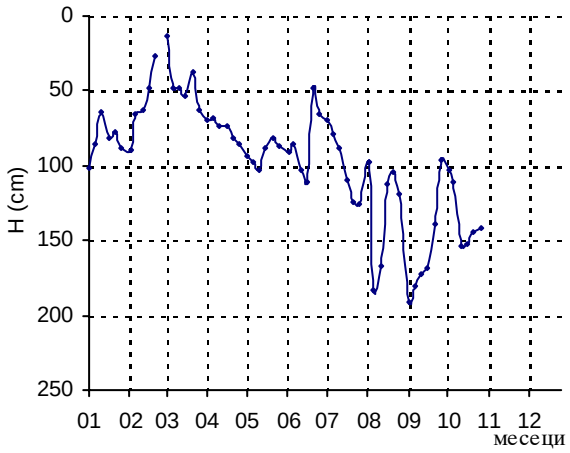

Год. макс: 13 Ср. год: 96 Год. мин: 191

Датум: 01.03.2010. T (°C) ☐ Датум: 01.09.2010.

Шифра станице: 263 ***Подручје:*** ***Кота "0" (мнм):*** 81.61

Назив пијезометра: Дрен ***Колубара*** ***Кота терена (мнм):*** 81.11

Дан	*I*	*II*	*III*	*IV*	*V*	*VI*	*VII*	*VIII*	*IX*	*X*	*XI*	*XII*
01	187	211	118	164	188	207	169	207	271	295		
05	195	187	113	168	198	201	182	228	275	307		
10	163	163	131	181	224	231	192	241	271	302		
15	192	163	134	188	218	231	208	215	266	294		
20	203	164	146	155	198	147	225	248	261	290		
25	212	109	163	186	211	155	226	264	257	298		
Ср.	192	166	134	174	206	195	200	234	267	298		
Макс.	163	109	113	155	188	147	169	207	257	290		
Мин.	212	211	163	188	224	231	226	264	275	307		

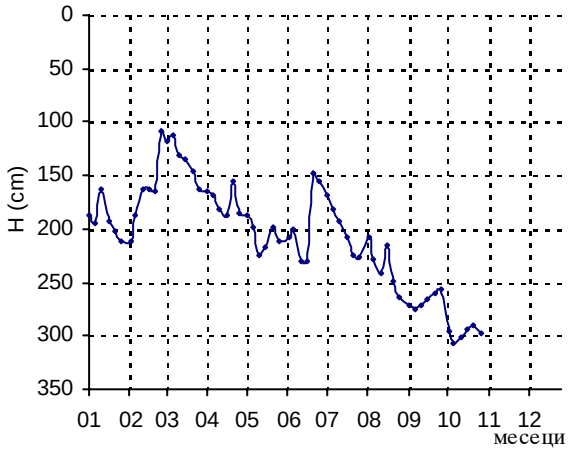

Год. макс: 109 Ср. год: 207 Год. мин: 307

Датум: 25.02.2010. T (°C) ☐ Датум: 05.10.2010.

Шифра станице: 829А ***Подручје:*** ***Кота "0" (мнм):*** 102.89

Назив пијезометра: Звиздар ***Колубара*** ***Кота терена (мнм):*** 102.56

Дан	*I*	*II*	*III*	*IV*	*V*	*VI*	*VII*	*VIII*	*IX*	*X*	*XI*	*XII*
01	177	151	104	188	199	194	144	232	275	258	239	
10	124	142	129	195	227	217	157	225	267	260	245	
20	135	120	147	182	210	229	193	241	246	246		132
Ср.	145	138	127	188	212	213	165	233	263	255	242	132
Макс.	124	120	104	182	199	194	144	225	246	246	239	132
Мин.	177	151	147	195	227	229	193	241	275	260	245	132

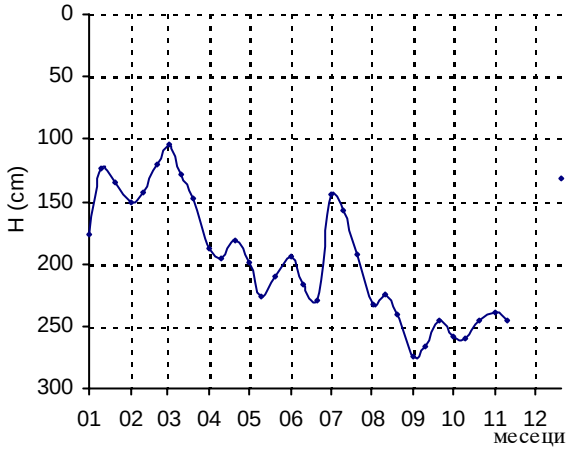

Год. макс: 104 Ср. год: 195 Год. мин: 275

Датум: 01.03.2010. T (°C) ☐ Датум: 01.09.2010.

НИВО ПОДЗЕМНИХ ВОДА (см) *ГОДИНА:* 2010

Шифра станице: 830А ***Подручје:*** ***Кота "0" (мнм):*** 116.05

Назив пијезометра: Боговађа ***Колубара*** ***Кота терена (мнм):*** 115.61

Дан	*I*	*II*	*III*	*IV*	*V*	*VI*	*VII*	*VIII*	*IX*	*X*	*XI*	*XII*
01	156	337	79	193	219	246	47	253	391	442		
10	193	268	114	226	303	306	154	242	404	444		
20	182	102	117	166	298	199	185	303	423	432		478
Ср.	177	236	103	195	273	250	129	266	406	439		478
Макс.	156	102	79	166	219	199	47	242	391	432		478
Мин.	193	337	117	226	303	306	185	303	423	444		478

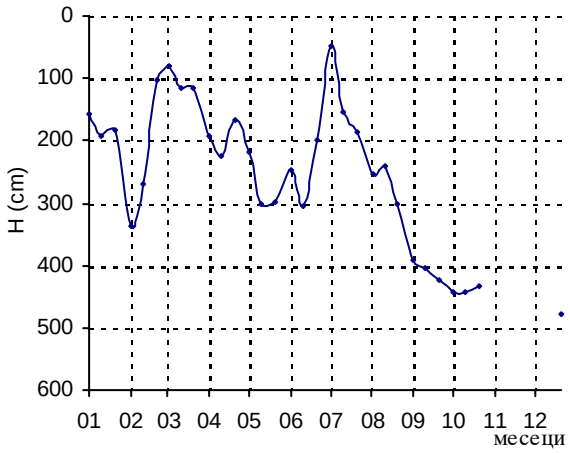

Год. макс: 47 Ср. год: 255 Год. мин: 478

Датум: 01.07.2010. Т (°C) ☑ Датум: 20.12.2010.

Шифра станице: 831А ***Подручје:*** ***Кота "0" (мнм):*** 99.64

Назив пијезометра: Гуњевац-пескара ***Колубара*** ***Кота терена (мнм):*** 98.75

Дан	*I*	*II*	*III*	*IV*	*V*	*VI*	*VII*	*VIII*	*IX*	*X*	*XI*	*XII*
05	240	239	200	128	135	120	120	165	165	171	171	158
10	235	235	181	130	143	126	131	163	168	164	186	163
15	239	228	159	126	138	135	154	170	160	155	180	154
20	237		160	122	137	137	158	174	155	162	191	156
25	235	225	141	125	130	118	155	178	166	158	181	158
30	234	222	132	130	131	113	163	179	171	166	162	151
Ср.	237	230	162	127	136	125	147	172	164	163	179	157
Макс.	234	222	132	122	130	113	120	163	155	155	162	151
Мин.	240	239	200	130	143	137	163	179	171	171	191	163

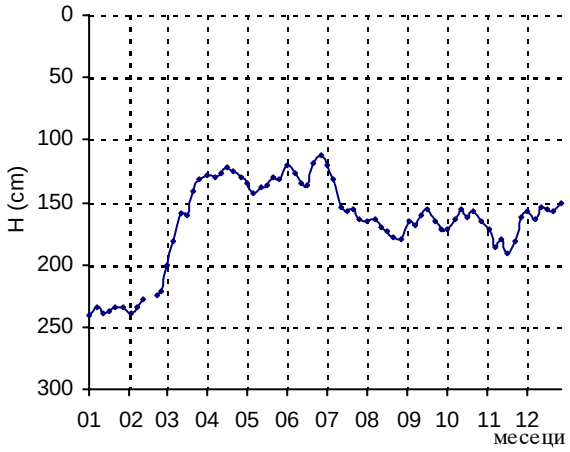

Год. макс: 113 Ср. год: 165 Год. мин: 240

Датум: 30.06.2010. Т (°C) ☐ Датум: 05.01.2010.

Шифра станице: 834А ***Подручје:*** ***Кота "0" (мнм):*** 106.37

Назив пијезометра: Бели Брод-ГМС ***Колубара*** ***Кота терена (мнм):*** 105.87

Дан	*I*	*II*	*III*	*IV*	*V*	*VI*	*VII*	*VIII*	*IX*	*X*	*XI*	*XII*
01	591	637	518	588	633	502	323	566	621	616	606	537
05	597	635	476	599	638	553	527	572	626	619	613	599
10	603	611	564	589	642	571	540	569	629	618	615	639
15	639	607	521	574	647	582	549	573	619	620	620	656
20	642	446	546	483	566	536	554	580	607	547	623	659
25	648	433	573	614	520	341	561	584	613	601	596	648
Ср.	620	562	533	575	608	514	509	574	619	604	612	623
Макс.	591	433	476	483	520	341	323	566	607	547	596	537
Мин.	648	637	573	614	647	582	561	584	629	620	623	659

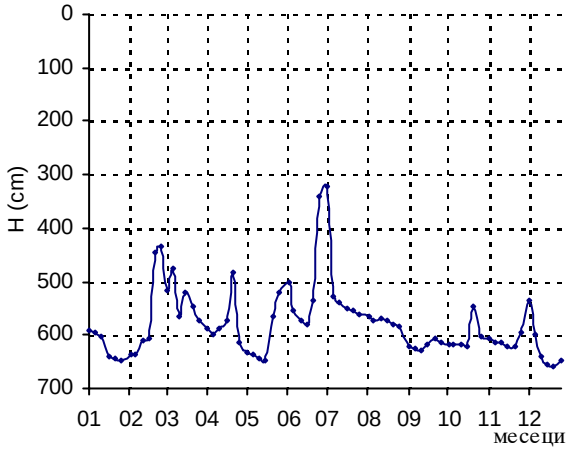

Год. макс: 323 Ср. год: 579 Год. мин: 659

Датум: 01.07.2010. Т (°C) ☑ Датум: 20.12.2010.

НИВО ПОДЗЕМНИХ ВОДА (см) ГОДИНА: 2010

Шифра станице: 838А **Подручје:** **Кота "0" (мнм):** 116.28

Назив пијезометра: Боговађа **Колубара** **Кота терена (мнм):** 115.26

Дан	I	II	III	IV	V	VI	VII	VIII	IX	X	XI	XII
01	412	442	338	377	397	386	207	449	485	512	505	
10	380	375	362	411	457	428	393	433	497	515	499	
20	421	266	323	360	404	321	427	446	510	503		
Ср.	404	361	341	383	419	378	342	443	497	510	502	
Макс.	380	266	323	360	397	321	207	433	485	503	499	
Мин.	421	442	362	411	457	428	427	449	510	515	505	

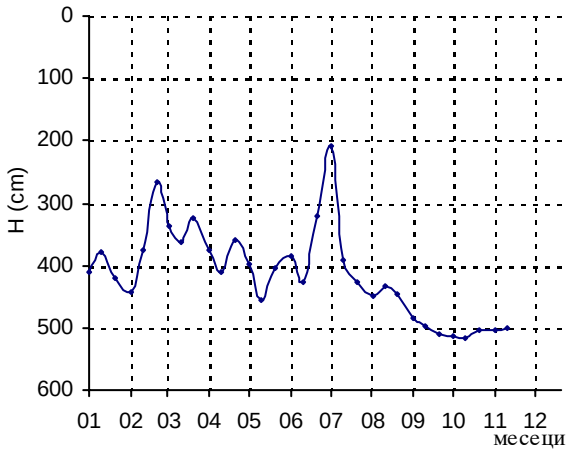

Год. макс: 207 Ср. год: 414 Год. мин: 515

Датум: 01.07.2010. Т (°C) ☑ Датум: 10.10.2010.

Шифра станице: 839А **Подручје:** **Кота "0" (мнм):** 139.38

Назив пијезометра: Дивци-Суво поље **Колубара** **Кота терена (мнм):** 138.24

Дан	I	II	III	IV	V	VI	VII	VIII	IX	X	XI	XII
05	370	362	340	325	313	295		285	320	315	293	308
10	374	358	338	322	305	298		295	315	309	294	311
15	375	356	335	318	321	282		300	320	304	301	312
20	370	355	333	310	304	280	265	303	315	300	304	315
25	368	353	330	306	300	280	268	307	310	298	304	305
30	365	350	328	304	295	274	272	310	313	295	302	315
Ср.	370	356	334	314	306	285	268	300	316	304	300	311
Макс.	365	350	328	304	295	274	265	285	310	295	293	305
Мин.	375	362	340	325	321	298	272	310	320	315	304	315

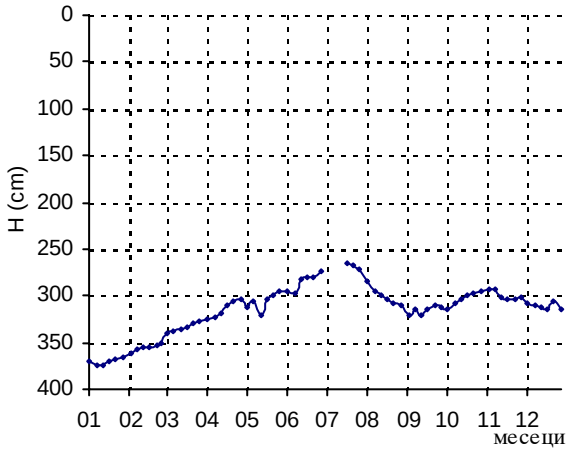

Год. макс: 265 Ср. год: 316 Год. мин: 375

Датум: 20.07.2010. Т (°C) ☐ Датум: 15.01.2010.

Шифра станице: 840А **Подручје:** **Кота "0" (мнм):** 139.65

Назив пијезометра: Дивци **Колубара** **Кота терена (мнм):** 138.65

Дан	I	II	III	IV	V	VI	VII	VIII	IX	X	XI	XII
05	435	436	414	400				339	385	375	353	365
10	440	432	415	385				345	388	369	358	356
15	446	431	411	382				355	390	364	361	354
20	445	429	408	370			323	363	385	360	364	355
25	440	425	405	370			325	370	379	358	364	359
30	438	421	403	367			328	375	379	355	362	369
Ср.	441	429	409	379			325	358	384	364	360	360
Макс.	435	421	403	367			323	339	379	355	353	354
Мин.	446	436	415	400			328	375	390	375	364	369

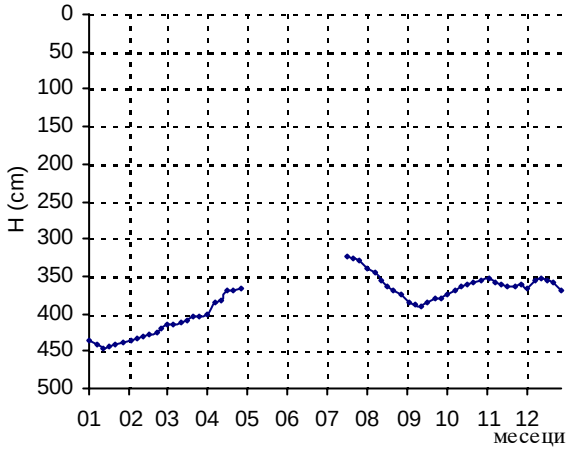

Год. макс: 323 Ср. год: 384 Год. мин: 446

Датум: 20.07.2010. Т (°C) ☐ Датум: 15.01.2010.

НИВО ПОДЗЕМНИХ ВОДА (см) *ГОДИНА:* 2010

Шифра станице: 841А ***Подручје:*** ***Кота "0" (мнм):*** 167.97

Назив пијезометра: Ваљево-ГМС ***Колубара*** ***Кота терена (мнм):*** 166.85

Дан	*I*	*II*	*III*	*IV*	*V*	*VI*	*VII*	*VIII*	*IX*	*X*	*XI*	*XII*
05	373	390	267	311	393	350	350	356	380	363	353	350
10	375	388	217	320	396	360	360	358	382	366	355	354
20	382	333	273	291	401	375	350	362	360	380	355	356
25	390	229	283	217	403	301	348	364	359	360	358	356
30	393	224	300	381	378	176	350	365	377	360	350	357
Ср.	383	313	268	304	394	312	352	361	372	366	354	355
Макс.	373	224	217	217	378	176	348	356	359	360	350	350
Мин.	393	390	300	381	403	375	360	365	382	380	358	357

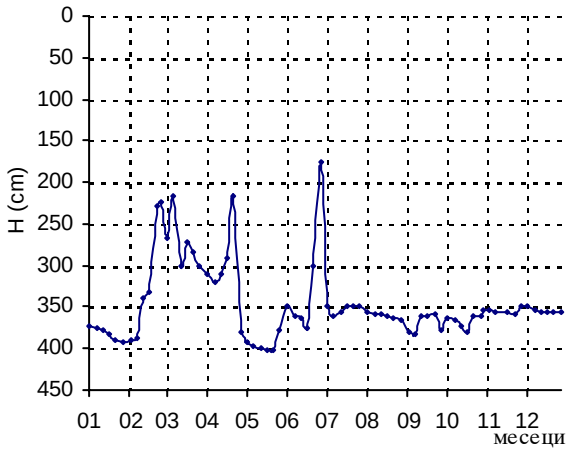

Год. макс: 176 Ср. год: 346 Год. мин: 403

Датум: 30.06.2010. Т (°C) ☐ Датум: 25.05.2010.

Шифра станице: 842А ***Подручје:*** ***Кота "0" (мнм):*** 167.41

Назив пијезометра: Ваљево-пољ.школа ***Колубара*** ***Кота терена (мнм):*** 166.32

Дан	*I*	*II*	*III*	*IV*	*V*	*VI*	*VII*	*VIII*	*IX*	*X*	*XI*	*XII*
05	341	342	170	210	290	254	254	289	283	286	272	268
10	342	340	126	220		264	264	261	285	288	271	272
15	343	290	211	217	303	267	258	261	290	288	275	274
20	343	270	169	186	300	272	257	264	288	290	277	275
25	343	140	183	120	305	203	255	267	286	276	279	275
30	343	130	204	277	266	133	258	273	285	274	268	276
Ср.	343	252	177	205	293	232	258	269	286	284	274	273
Макс.	341	130	126	120	266	133	254	261	283	274	268	268
Мин.	343	342	211	277	305	272	264	289	290	290	279	276

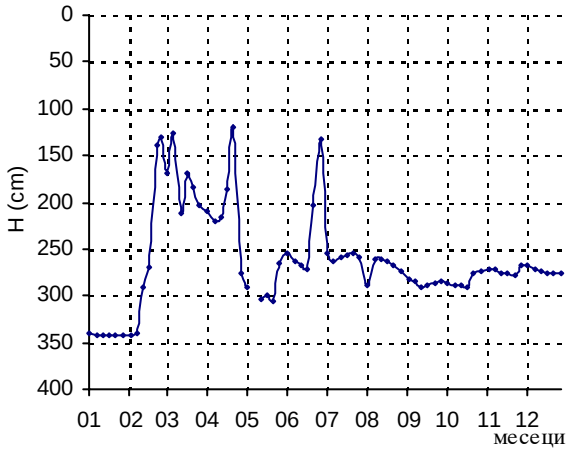

Год. макс: 120 Ср. год: 262 Год. мин: 343

Датум: 25.04.2010. Т (°C) ☐ Датум: 15.01.2010.

ПОДРУЧЈЕ

М Л А В А

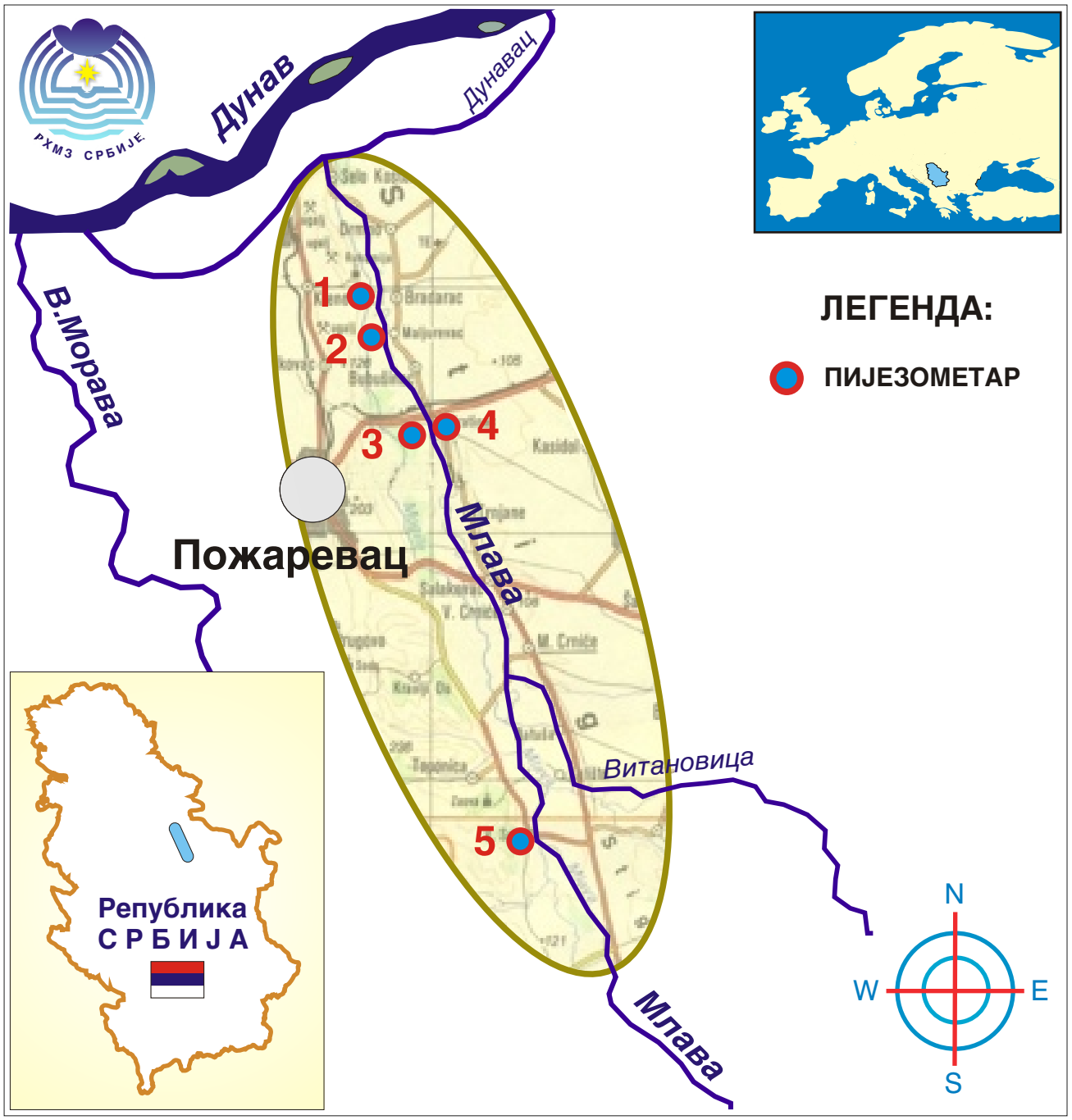

НИВО ПОДЗЕМНИХ ВОДА (см) *ГОДИНА:* 2010

Шифра станице: 297 ***Подручје:*** ***Кота "0" (мнм):*** 73.78

Назив пијезометра: Брадарац ***Млава*** ***Кота терена (мнм):*** 73.51

Дан	*I*	*II*	*III*	*IV*	*V*	*VI*	*VII*	*VIII*	*IX*	*X*	*XI*	*XII*
01	282	203	125	154	140	201	224	225		226	246	
10	273	185	101	138	145	211	218	226		228	252	
20	246		97	ПОП	149	222	222	228		231	264	
Ср.	267	194	108	146	145	211	221	226		228	254	
Макс.	246	185	97	138	140	201	218	225		226	246	
Мин.	282	203	125	154	149	222	224	228		231	264	

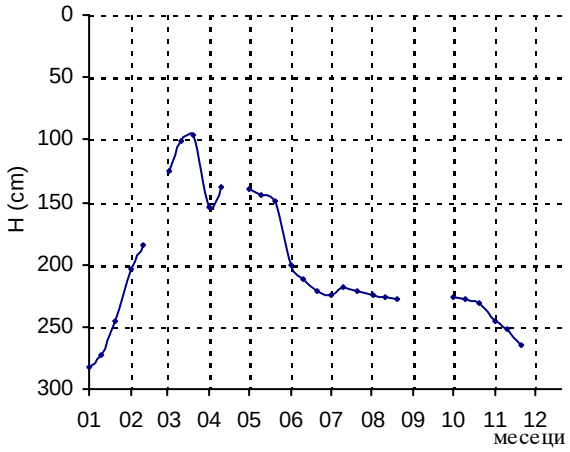

Год. макс: 97 Ср. год: 202 Год. мин: 282

Датум: 20.03.2010. T (°C) ☐ Датум: 01.01.2010.

Шифра станице: 303 ***Подручје:*** ***Кота "0" (мнм):*** 78.76

Назив пијезометра: Братинац ***Млава*** ***Кота терена (мнм):*** 78.36

Дан	*I*	*II*	*III*	*IV*	*V*	*VI*	*VII*	*VIII*	*IX*	*X*	*XI*	*XII*
01	187	185	135	81	87	90	105	112		129	123	
10	187	180	103	78	88	91	107	117		131	119	
20	189	173	85	94	90	93	107	123		137	116	
Ср.	188	179	108	84	88	91	106	117		132	119	
Макс.	187	173	85	78	87	90	105	112		129	116	
Мин.	189	185	135	94	90	93	107	123		137	123	

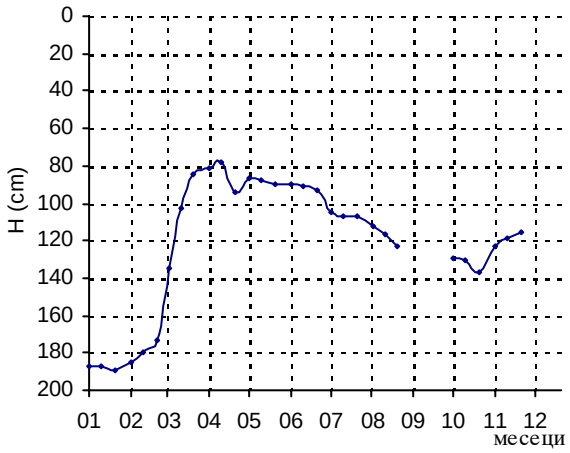

Год. макс: 78 Ср. год: 121 Год. мин: 189

Датум: 10.04.2010. T (°C) ☐ Датум: 20.01.2010.

Шифра станице: 304 ***Подручје:*** ***Кота "0" (мнм):*** 88.16

Назив пијезометра: Братинац-село ***Млава*** ***Кота терена (мнм):*** 87.66

Дан	*I*	*II*	*III*	*IV*	*V*	*VI*	*VII*	*VIII*	*IX*	*X*	*XI*	*XII*
01	953	932	905	893	875	903	916	925		928	945	
10	946	928	846	885	877	907	923	928		935	954	
20	935	921	890	877	900	911	927	933		936	963	
Ср.	945	927	880	885	884	907	922	929		933	954	
Макс.	935	921	846	877	875	903	916	925		928	945	
Мин.	953	932	905	893	900	911	927	933		936	963	

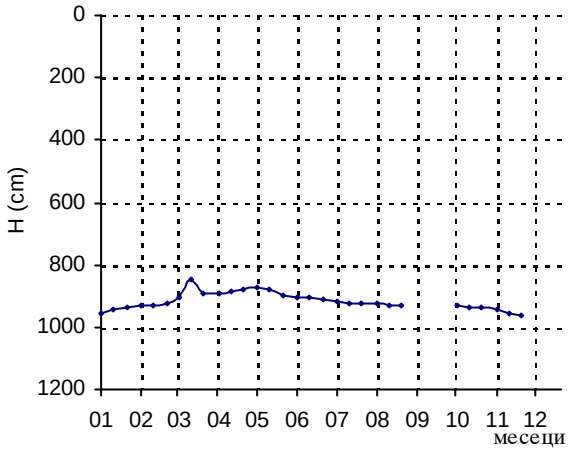

Год. макс: 846 Ср. год: 917 Год. мин: 963

Датум: 10.03.2010. T (°C) ☐ Датум: 20.11.2010.

ПОДРУЧЈЕ

М А Ч В А

НИВО ПОДЗЕМНИХ ВОДА (см) ГОДИНА: 2010

Шифра станице: 18А **Подручје:** **Кота "0" (мнм):** 82.32

Назив пијезометра: Узвеће-село **Мачва** **Кота терена (мнм):** 81.21

Дан	I	II	III	IV	V	VI	VII	VIII	IX	X	XI	XII
01		406	331	341	353	292	321	393	442	453	451	
10	380				378	324		390	452	455	397	
20	395	358	328	347	330	345	375	412	449			383
Ср.	388	382	330	344	354	320	348	398	448	454	424	383
Макс.	380	358	328	341	330	292	321	390	442	453	397	383
Мин.	395	406	331	347	378	345	375	412	452	455	451	383

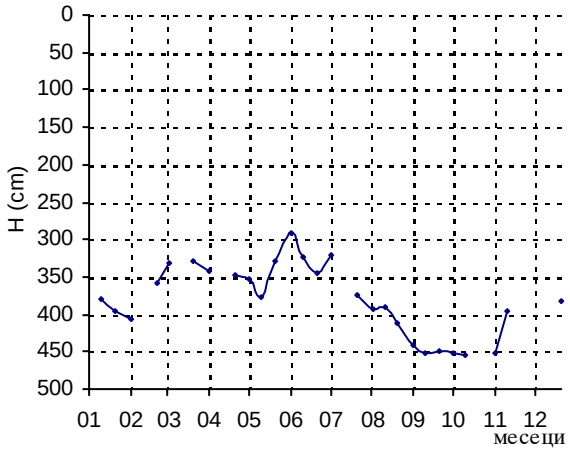

Год. макс: 292 Ср. год: 381 Год. мин: 455

Датум: 01.06.2010. T (°C) ☐ Датум: 10.10.2010.

Шифра станице: 28А **Подручје:** **Кота "0" (мнм):** 80.91

Назив пијезометра: Мајур **Мачва** **Кота терена (мнм):** 80.06

Дан	I	II	III	IV	V	VI	VII	VIII	IX	X	XI	XII
01		309	218	265	301	168	247	323	384	403	390	
10	230				323	251		339	400	408	436	
20	280	191	199	272	196	283	312	367	394			336
Ср.	255	250	209	269	273	234	280	343	393	406	413	336
Макс.	230	191	199	265	196	168	247	323	384	403	390	336
Мин.	280	309	218	272	323	283	312	367	400	408	436	336

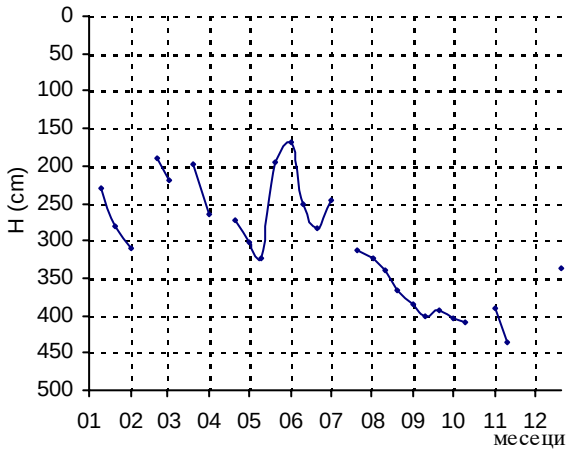

Год. макс: 168 Ср. год: 305 Год. мин: 436

Датум: 01.06.2010. T (°C) ☐ Датум: 10.11.2010.

Шифра станице: 33 **Подручје:** **Кота "0" (мнм):** 89.68

Назив пијезометра: Петловача **Мачва** **Кота терена (мнм):** 89.23

Дан	I	II	III	IV	V	VI	VII	VIII	IX	X	XI	XII
01	501	520	420	325	344	304	216	328	364	392	407	412
10	503	525	320	325	355	317	276	317	370	404	417	396
20	505	440	323	330	321	262	306	351	381	402	420	399
Ср.	503	495	354	327	340	294	266	332	372	399	415	402
Макс.	501	440	320	325	321	262	216	317	364	392	407	396
Мин.	505	525	420	330	355	317	306	351	381	404	420	412

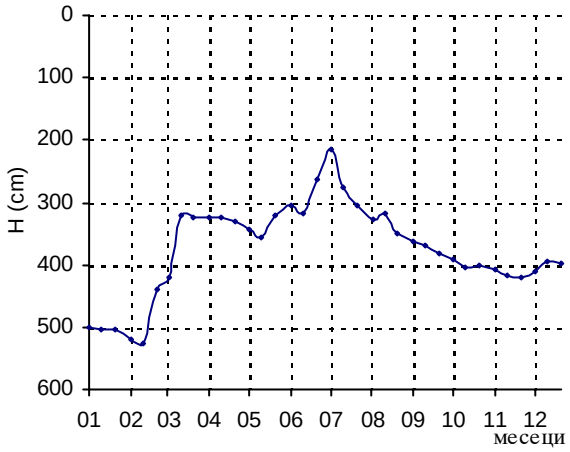

Год. макс: 216 Ср. год: 375 Год. мин: 525

Датум: 01.07.2010. T (°C) ☐ Датум: 10.02.2010.

НИВО ПОДЗЕМНИХ ВОДА (см) ГОДИНА: 2010

Шифра станице: 43 **Подручје:** **Кота "0" (мнм):** 119.24

Назив пијезометра: Лозничко поље **Мачва** **Кота терена (мнм):** 118.94

Дан	I	II	III	IV	V	VI	VII	VIII	IX	X	XI	XII
01		141	113	127	148	79	110	164	211	203	214	
10	97				160	103		184	202	210	200	
20	112	110	120	130	148	145	153	196	206			165
Ср.	105	126	117	129	152	109	132	181	206	207	207	165
Макс.	97	110	113	127	148	79	110	164	202	203	200	165
Мин.	112	141	120	130	160	145	153	196	211	210	214	165

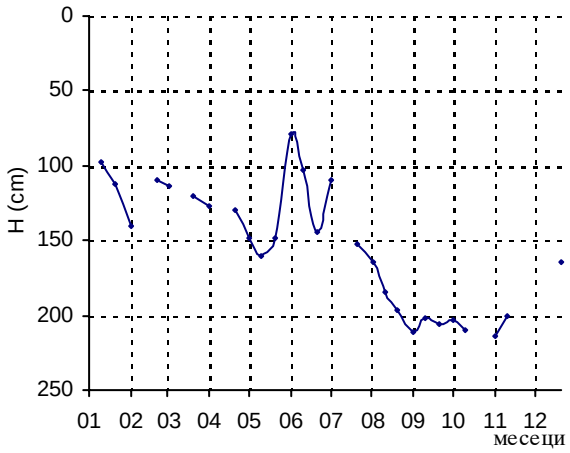

Год. макс: 79 Ср. год: 154 Год. мин: 214

Датум: 01.06.2010. T (°C) ☐ Датум: 01.11.2010.

Шифра станице: 46 **Подручје:** **Кота "0" (мнм):** 88.54

Назив пијезометра: Бадовинци **Мачва** **Кота терена (мнм):** 88.19

Дан	I	II	III	IV	V	VI	VII	VIII	IX	X	XI	XII
01		374	335	317	324	319	288	345	410	440	448	
10	376				337	311		366	422	446	454	
20	359	377	302	322	332	319	330	383	430			338
Ср.	368	376	319	320	331	316	309	365	421	443	451	338
Макс.	359	374	302	317	324	311	288	345	410	440	448	338
Мин.	376	377	335	322	337	319	330	383	430	446	454	338

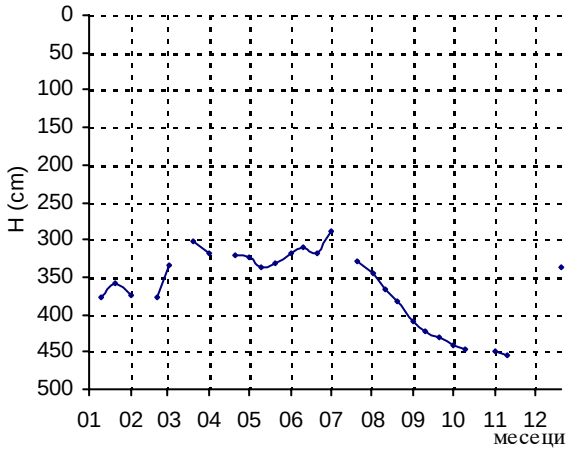

Год. макс: 288 Ср. год: 363 Год. мин: 454

Датум: 01.07.2010. T (°C) ☐ Датум: 10.11.2010.

Шифра станице: 49 **Подручје:** **Кота "0" (мнм):** 79.99

Назив пијезометра: Шабац-Агенција ЈРБ **Мачва** **Кота терена (мнм):** 79.21

Дан	I	II	III	IV	V	VI	VII	VIII	IX	X	XI	XII
01	293	523		397	530	455	280	680	757	492	543	340
05	270	560		433	560	272	360	675	740		595	211
10	226	507		410	566	313	490	669	734		633	240
15	227	504		416	540	405	602	684	652	592	420	280
20	272	505		433	363	470	650	700	672	632	505	303
25	396	277		418	350	270	660	697	523	575	420	308
Ср.	281	479		418	485	364	507	684	680	573	519	280
Макс.	226	277		397	350	270	280	669	523	492	420	211
Мин.	396	560		433	566	470	660	700	757	632	633	340

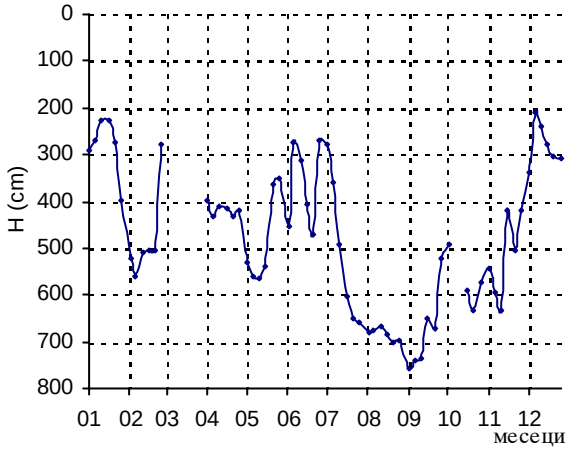

Год. макс: 211 Ср. год: 476 Год. мин: 757

Датум: 05.12.2010. T (°C) ☑ Датум: 01.09.2010.

НИВО ПОДЗЕМНИХ ВОДА (см) *ГОДИНА:* 2010

Шифра станице: П-10 ***Подручје:*** ***Кота "0" (мнм):***

Назив пијезометра: Дреновац ***Мачва*** ***Кота терена (мнм):***

Дан	*I*	*II*	*III*	*IV*	*V*	*VI*	*VII*	*VIII*	*IX*	*X*	*XI*	*XII*
01		216	145	152	164		123	221	274	240	235	
10	174				187			220	276	238	249	
20	181	200	139	147	151		205	238	265			153
Ср.	178	208	142	150	167		164	226	272	239	242	153
Макс.	174	200	139	147	151		123	220	265	238	235	153
Мин.	181	216	145	152	187		205	238	276	240	249	153

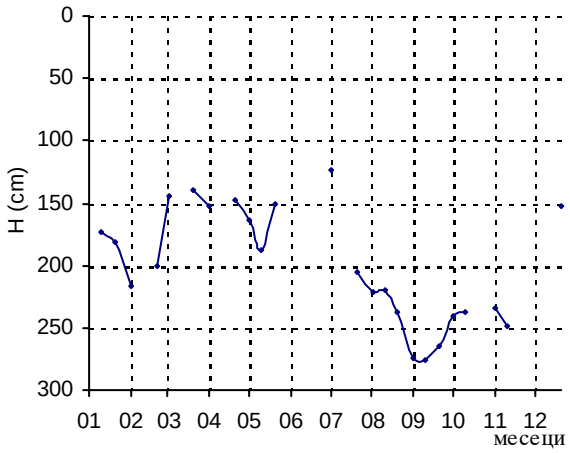

Год. макс: 123 Ср. год: 200 Год. мин: 276

Датум: 01.07.2010. Т (°C) ☐ Датум: 10.09.2010.

Шифра станице: П-11 ***Подручје:*** ***Кота "0" (мнм):*** 87.67

Назив пијезометра: Црнобарски Салаш ***Мачва*** ***Кота терена (мнм):*** 87.35

Дан	*I*	*II*	*III*	*IV*	*V*	*VI*	*VII*	*VIII*	*IX*	*X*	*XI*	*XII*
01	498	504	490	494	509	520		540	552	550	578	420
10	468	509	516	496	510	512		550	550	570	570	400
20	518	517	512	508	508	520		551	545	590	560	450
Ср.	495	510	506	499	509	517		547	549	570	569	423
Макс.	468	504	490	494	508	512		540	545	550	560	400
Мин.	518	517	516	508	510	520		551	552	590	578	450

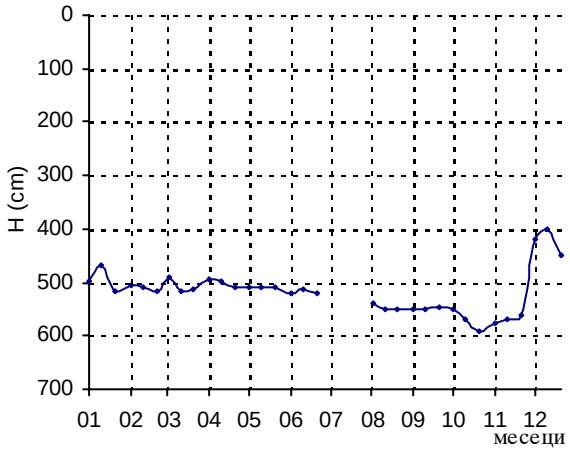

Год. макс: 400 Ср. год: 518 Год. мин: 590

Датум: 10.12.2010. Т (°C) ☐ Датум: 20.10.2010.

Шифра станице: П-12 ***Подручје:*** ***Кота "0" (мнм):***

Назив пијезометра: Белотић ***Мачва*** ***Кота терена (мнм):***

Дан	*I*	*II*	*III*	*IV*	*V*	*VI*	*VII*	*VIII*	*IX*	*X*	*XI*	*XII*
01		161	116	132	151	88	111	188	214	206	177	
10	101				165	136		163	205	202	181	
20	138	105	115	137	118	158	177	180	200			160
Ср.	120	133	116	135	145	127	144	177	206	204	179	160
Макс.	101	105	115	132	118	88	111	163	200	202	177	160
Мин.	138	161	116	137	165	158	177	188	214	206	181	160

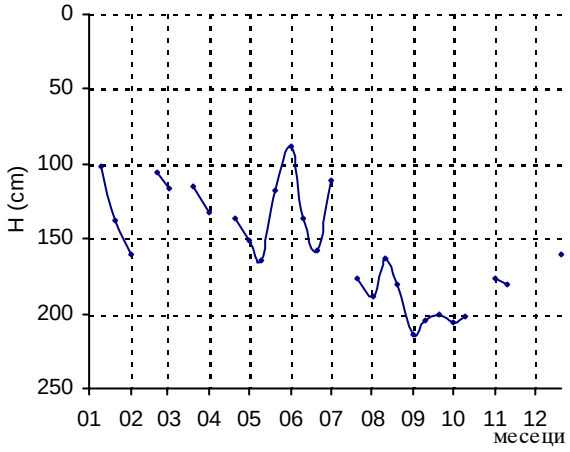

Год. макс: 88 Ср. год: 155 Год. мин: 214

Датум: 01.06.2010. Т (°C) ☐ Датум: 01.09.2010.

НИВО ПОДЗЕМНИХ ВОДА (см) *ГОДИНА:* 2010

Шифра станице: П-13 ***Подручје:*** ***Кота "0" (мнм):*** 81.91

Назив пијезометра: Штитар ***Мачва*** ***Кота терена (мнм):*** 81.72

Дан	*I*	*II*	*III*	*IV*	*V*	*VI*	*VII*	*VIII*	*IX*	*X*	*XI*	*XII*
01	120	137	89	100	133	66	94	165	195			
10	73	100	92	111	145	124	122	158	205			
20	110	70	96	108	95	141	146	196	208			
Ср.	101	102	92	106	124	110	121	173	203			
Макс.	73	70	89	100	95	66	94	158	195			
Мин.	120	137	96	111	145	141	146	196	208			

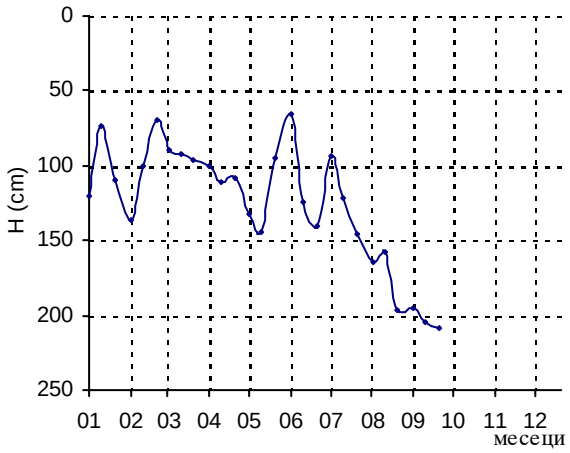

Год. макс: 66 Ср. год: 126 Год. мин: 208

Датум: 01.06.2010. T (°C) ☐ Датум: 20.09.2010.

Шифра станице: П-15 ***Подручје:*** ***Кота "0" (мнм):*** 91.31

Назив пијезометра: Бадовинци ***Мачва*** ***Кота терена (мнм):*** 90.95

Дан	*I*	*II*	*III*	*IV*	*V*	*VI*	*VII*	*VIII*	*IX*	*X*	*XI*	*XII*
01	462	435	398	395	401	399	384	439	531	556	555	483
10	409	445	371	404	412	396	394	481	544	558	575	417
20	398	444	375	402	417	391	424	508	549	562	518	426
Ср.	423	441	381	400	410	395	401	476	541	559	549	442
Макс.	398	435	371	395	401	391	384	439	531	556	518	417
Мин.	462	445	398	404	417	399	424	508	549	562	575	483

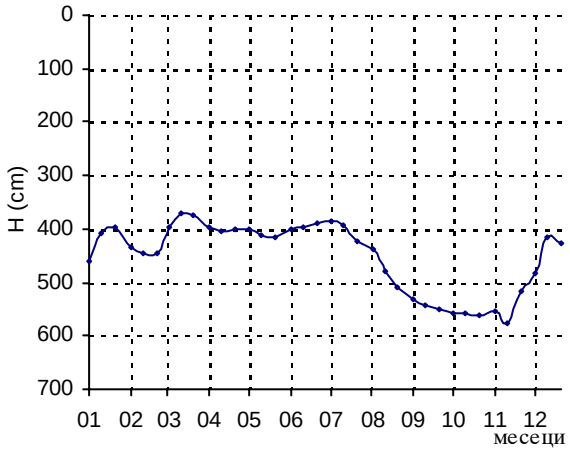

Год. макс: 371 Ср. год: 452 Год. мин: 575

Датум: 10.03.2010. T (°C) ☐ Датум: 10.11.2010.

Шифра станице: П-16 ***Подручје:*** ***Кота "0" (мнм):***

Назив пијезометра: Слепчевић ***Мачва*** ***Кота терена (мнм):***

Дан	*I*	*II*	*III*	*IV*	*V*	*VI*	*VII*	*VIII*	*IX*	*X*	*XI*	*XII*
01		144	117	129	157	91	120	186	237	216	188	
10	98				171	138		174	234	220	196	
20	139	84	100	137	113	155	172	193	213			161
Ср.	119	114	109	133	147	128	146	184	228	218	192	161
Макс.	98	84	100	129	113	91	120	174	213	216	188	161
Мин.	139	144	117	137	171	155	172	193	237	220	196	161

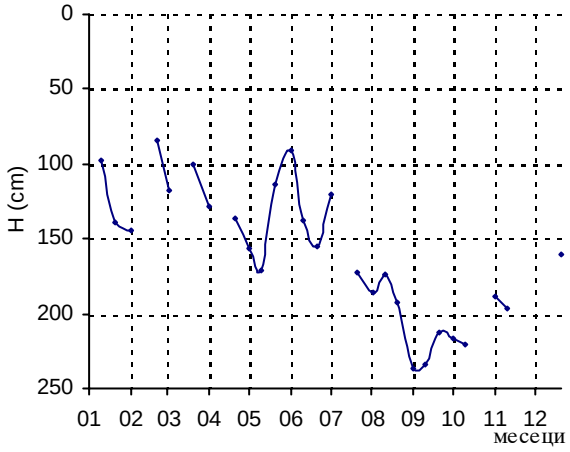

Год. макс: 84 Ср. год: 159 Год. мин: 237

Датум: 20.02.2010. T (°C) ☐ Датум: 01.09.2010.

НИВО ПОДЗЕМНИХ ВОДА (см) *ГОДИНА:* 2010

Шифра станице: П-17 ***Подручје:*** ***Кота "0" (мнм):*** 83.41

Назив пијезометра: Мишар-Сава ***Мачва*** ***Кота терена (мнм):***

Дан	*I*	*II*	*III*	*IV*	*V*	*VI*	*VII*	*VIII*	*IX*	*X*	*XI*	*XII*
01				487	505	451	343	512	590	649	632	597
10				490	526	480	417	551	614	662	640	582
20				491	462	426	481	564	631	664	632	580
Ср.				489	498	452	414	542	612	658	635	586
Макс.				487	462	426	343	512	590	649	632	580
Мин.				491	526	480	481	564	631	664	640	597

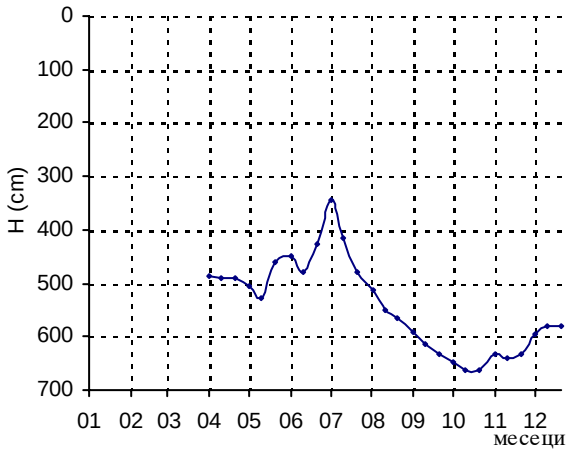

Год. макс: 343 Ср. год: 543 Год. мин: 664

Датум: 01.07.2010. Т (°C) ☐ Датум: 20.10.2010.

Шифра станице: П-19 ***Подручје:*** ***Кота "0" (мнм):***

Назив пијезометра: Богосовац ***Мачва*** ***Кота терена (мнм):***

Дан	*I*	*II*	*III*	*IV*	*V*	*VI*	*VII*	*VIII*	*IX*	*X*	*XI*	*XII*
01	171	194	212	250	278	164	153	211	242	248	274	342
10	181	200	230	239	282	170	196	218	238	260	317	333
20	186	204	238	254	260	142	208	227	234	288	331	331
Ср.	179	199	227	248	273	159	186	219	238	265	307	335
Макс.	171	194	212	239	260	142	153	211	234	248	274	331
Мин.	186	204	238	254	282	170	208	227	242	288	331	342

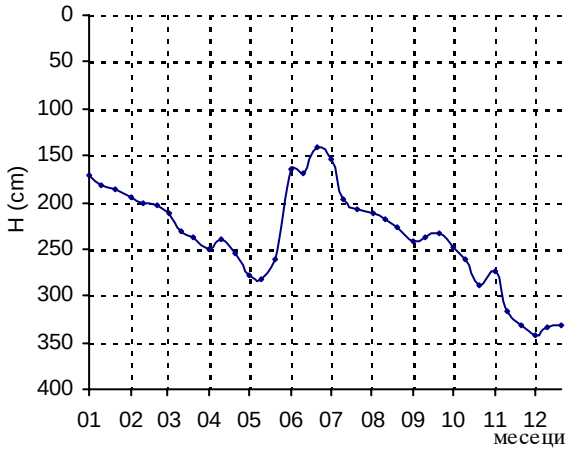

Год. макс: 142 Ср. год: 236 Год. мин: 342

Датум: 20.06.2010. Т (°C) ☐ Датум: 01.12.2010.

Шифра станице: П-2 ***Подручје:*** ***Кота "0" (мнм):*** 80.73

Назив пијезометра: Засавица И - доња ***Мачва*** ***Кота терена (мнм):*** 80.4

Дан	*I*	*II*	*III*	*IV*	*V*	*VI*	*VII*	*VIII*	*IX*	*X*	*XI*	*XII*
01		478	453	415	406	379	375	414	449	462	456	
10	512				413	375		423	455	462	457	
20	544	466	423	417	399	380	402	432	459			418
Ср.	528	472	438	416	406	378	389	423	454	462	457	418
Макс.	512	466	423	415	399	375	375	414	449	462	456	418
Мин.	544	478	453	417	413	380	402	432	459	462	457	418

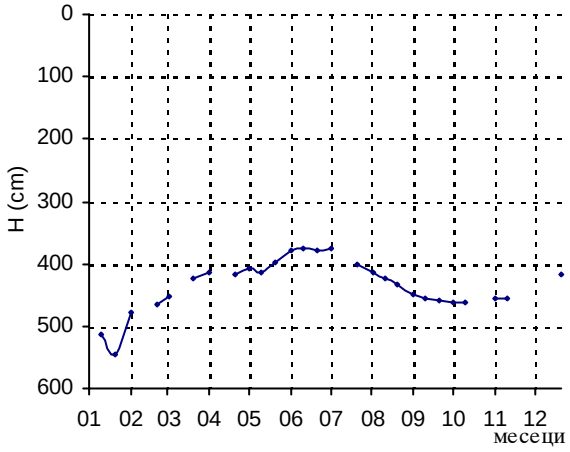

Год. макс: 375 Ср. год: 434 Год. мин: 544

Датум: 10.06.2010. Т (°C) ☐ Датум: 20.01.2010.

НИВО ПОДЗЕМНИХ ВОДА (см) *ГОДИНА:* 2010

Шифра станице: П-20 ***Подручје:*** ***Кота "0" (мнм):***

Назив пијезометра: Прњавор ***Мачва*** ***Кота терена (мнм):***

Дан	*I*	*II*	*III*	*IV*	*V*	*VI*	*VII*	*VIII*	*IX*	*X*	*XI*	*XII*
01	602	510	455	363	346	330	190	190	325	370	410	446
10	554	500	416	352	354	315	212	212	336	382	426	430
20	523	485	386	344	340	306	246	246	353	400	436	430
Ср.	560	498	419	353	347	317	216	216	338	384	424	435
Макс.	523	485	386	344	340	306	190	190	325	370	410	430
Мин.	602	510	455	363	354	330	246	246	353	400	436	446

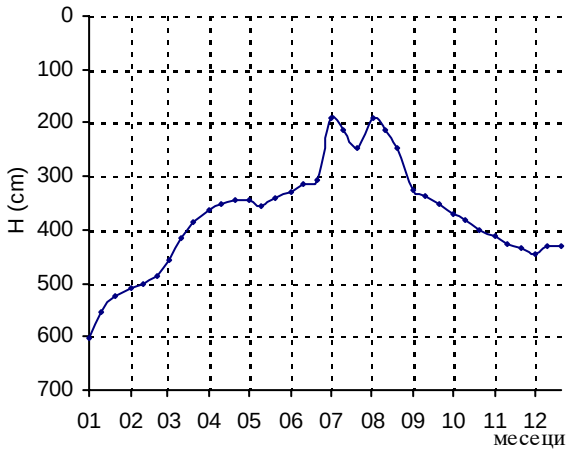

Год. макс: 190 Ср. год: 376 Год. мин: 602

Датум: 01.07.2010. T (°C) ☐ Датум: 01.01.2010.

Шифра станице: П-21 ***Подручје:*** ***Кота "0" (мнм):***

Назив пијезометра: Липолист ***Мачва*** ***Кота терена (мнм):***

Дан	*I*	*II*	*III*	*IV*	*V*	*VI*	*VII*	*VIII*	*IX*	*X*	*XI*	*XII*
01	198	224	137	83	122	21	28	204	239	229	191	118
10	110	236	110	85	162	106	114	172	240	241	204	149
20	186	42	129	94	58	27	146	218	225	242	207	165
Ср.	165	167	125	87	114	51	96	198	235	237	201	144
Макс.	110	42	110	83	58	21	28	172	225	229	191	118
Мин.	198	236	137	94	162	106	146	218	240	242	207	165

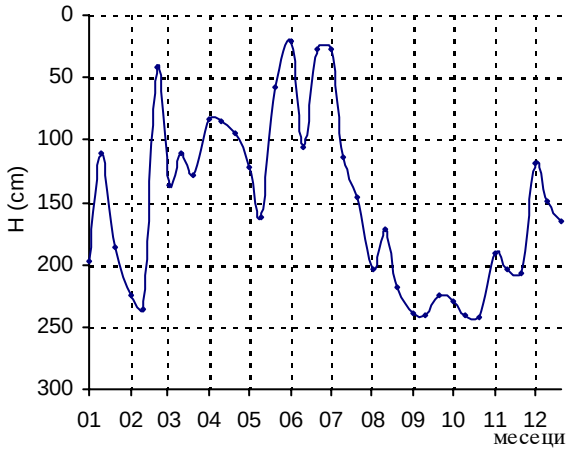

Год. макс: 21 Ср. год: 152 Год. мин: 242

Датум: 01.06.2010. T (°C) ☐ Датум: 20.10.2010.

Шифра станице: П-22 ***Подручје:*** ***Кота "0" (мнм):***

Назив пијезометра: Стража ***Мачва*** ***Кота терена (мнм):***

Дан	*I*	*II*	*III*	*IV*	*V*	*VI*	*VII*	*VIII*	*IX*	*X*	*XI*	*XII*
01	233	254		212	243	230	101	263	299	302	284	268
10	170	244		226	261	218	197	269	297	307	293	219
20	226	217		227	256	253	246	288	296	291	290	243
Ср.	210	238		222	253	234	181	273	297	300	289	243
Макс.	170	217		212	243	218	101	263	296	291	284	219
Мин.	233	254		227	261	253	246	288	299	307	293	268

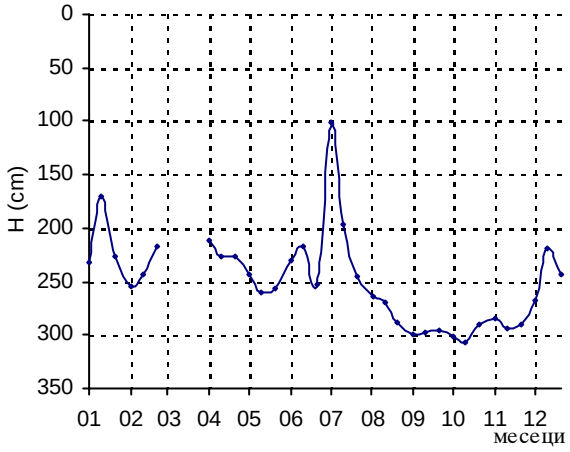

Год. макс: 101 Ср. год: 249 Год. мин: 307

Датум: 01.07.2010. T (°C) ☐ Датум: 10.10.2010.

НИВО ПОДЗЕМНИХ ВОДА (см) ГОДИНА: 2010

Шифра станице: П-23 **Подручје:** **Кота "0" (мнм):**

Назив пијезометра: Липнички Шор **Мачва** **Кота терена (мнм):**

Дан	I	II	III	IV	V	VI	VII	VIII	IX	X	XI	XII
01		256	207	235	265	203	200		327	327	334	
10	226				278	234			328	331	314	
20	247	228	219	237	267	260	259		328			272
Ср.	237	242	213	236	270	232	230		328	329	324	272
Макс.	226	228	207	235	265	203	200		327	327	314	272
Мин.	247	256	219	237	278	260	259		328	331	334	272

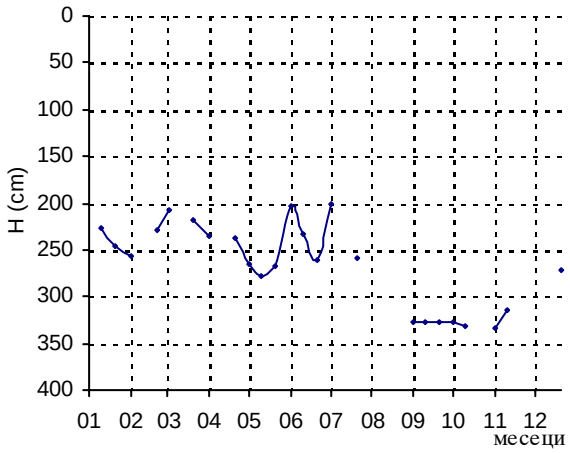

Год. макс: 200 Ср. год: 266 Год. мин: 334

Датум: 01.07.2010. T (°C) ☐ Датум: 01.11.2010.

Шифра станице: П-24 **Подручје:** **Кота "0" (мнм):**

Назив пијезометра: Лозница **Мачва** **Кота терена (мнм):**

Дан	I	II	III	IV	V	VI	VII	VIII	IX	X	XI	XII
01		338	284	306	335	242	269	348	399	404	398	
10	307	317			347	300		366	403	402	407	
20	324	284	286	315	322	327	333	382	400			380
Ср.	316	313	285	311	335	290	301	365	401	403	403	380
Макс.	307	284	284	306	322	242	269	348	399	402	398	380
Мин.	324	338	286	315	347	327	333	382	403	404	407	380

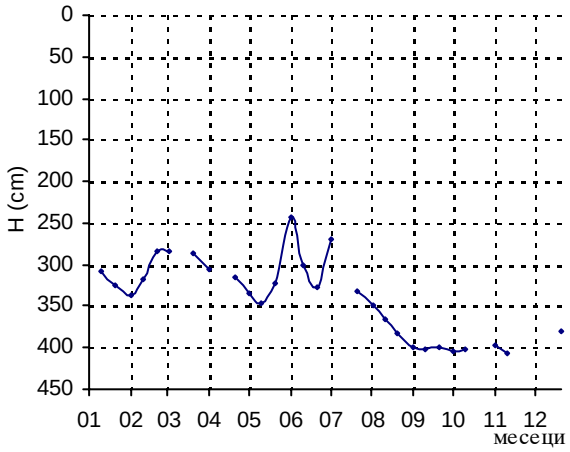

Год. макс: 242 Ср. год: 340 Год. мин: 407

Датум: 01.06.2010. T (°C) ☐ Датум: 10.11.2010.

Шифра станице: П-3 **Подручје:** **Кота "0" (мнм):** 79.7

Назив пијезометра: Мач.Митровица **Мачва** **Кота терена (мнм):** 79.39

Дан	I	II	III	IV	V	VI	VII	VIII	IX	X	XI	XII
01		344	194	277	333	248	203	435	465	354	362	
10	144				367	233		417	471	361	404	
20	228	312	246	284	251	317	418	444	442			252
Ср.	186	328	220	281	317	266	311	432	459	358	383	252
Макс.	144	312	194	277	251	233	203	417	442	354	362	252
Мин.	228	344	246	284	367	317	418	444	471	361	404	252

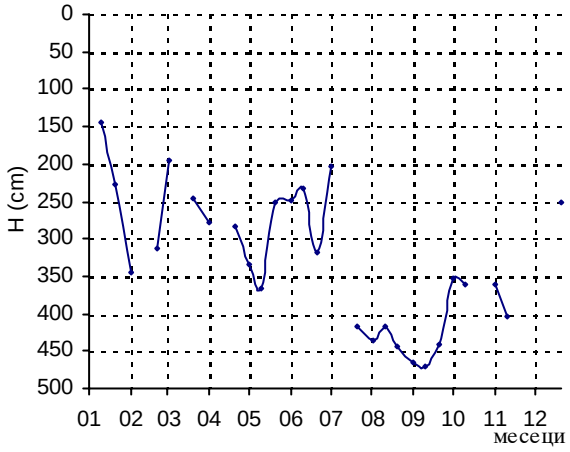

Год. макс: 144 Ср. год: 326 Год. мин: 471

Датум: 10.01.2010. T (°C) ☐ Датум: 10.09.2010.

НИВО ПОДЗЕМНИХ ВОДА (см) ГОДИНА: 2010

Шифра станице: П-4 **Подручје:** **Кота "0" (мнм):**

Назив пијезометра: Чеврнтија **Мачва** **Кота терена (мнм):**

Дан	I	II	III	IV	V	VI	VII	VIII	IX	X	XI	XII
01	287	266	240	251	258	235	238	275	337	300	282	286
10	235	228	240	248	273	243	243	290	331	304	298	256
20	267	226	244	250	242	250	265	310	328	308	299	258
Ср.	263	240	241	250	258	243	249	292	332	304	293	267
Макс.	235	226	240	248	242	235	238	275	328	300	282	256
Мин.	287	266	244	251	273	250	265	310	337	308	299	286

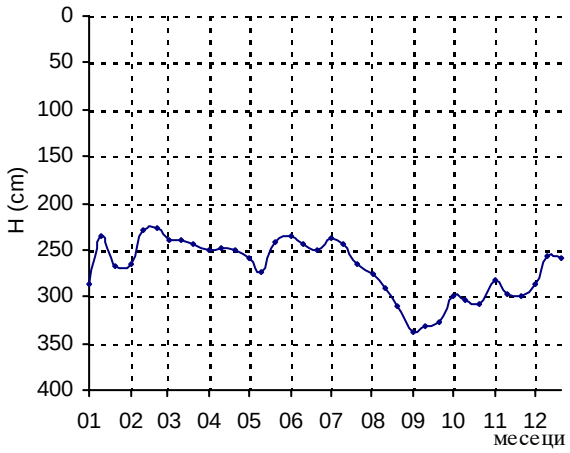

Год. макс: 226 Ср. год: 269 Год. мин: 337

Датум: 20.02.2010. T (°C) ☐ Датум: 01.09.2010.

Шифра станице: П-5 **Подручје:** **Кота "0" (мнм):** 82.81

Назив пијезометра: Баново Поље **Мачва** **Кота терена (мнм):** 82.47

Дан	I	II	III	IV	V	VI	VII	VIII	IX	X	XI	XII
01	629	554	519	493	507	500	487	536	570		578	
10	598	545	501	500	517	488	501	546	580		579	
20	564	538	490	495	510	501	518	560	585		577	
Ср.	597	546	503	496	511	496	502	547	578		578	
Макс.	564	538	490	493	507	488	487	536	570		577	
Мин.	629	554	519	500	517	501	518	560	585		579	

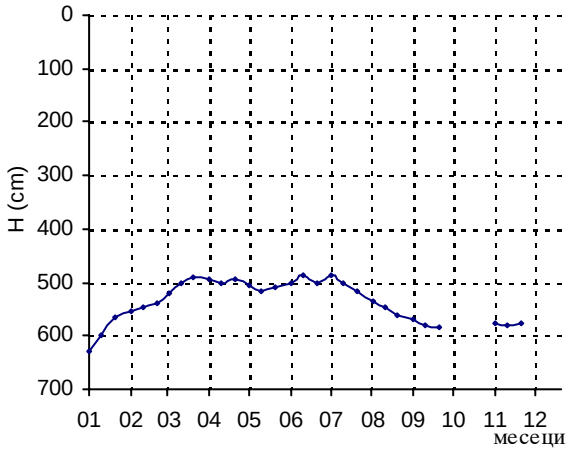

Год. макс: 487 Ср. год: 536 Год. мин: 629

Датум: 01.07.2010. T (°C) ☐ Датум: 01.01.2010.

Шифра станице: П-6 **Подручје:** **Кота "0" (мнм):** 82.52

Назив пијезометра: Црна Бара **Мачва** **Кота терена (мнм):** 82.14

Дан	I	II	III	IV	V	VI	VII	VIII	IX	X	XI	XII
01	368	348	258	350	373	300	298	528	533	428	488	300
10	240	298	293	354	408	328	386	530	535	440	500	285
20	288	283	314	366	406	318	390	532	500	462	478	300
Ср.	299	310	288	357	396	315	358	530	523	443	489	295
Макс.	240	283	258	350	373	300	298	528	500	428	478	285
Мин.	368	348	314	366	408	328	390	532	535	462	500	300

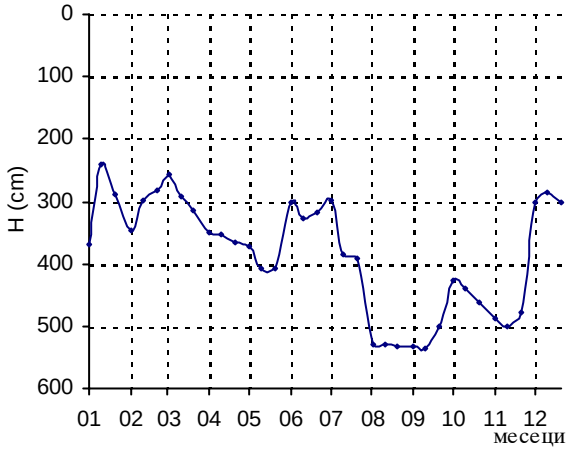

Год. макс: 240 Ср. год: 384 Год. мин: 535

Датум: 10.01.2010. T (°C) ☐ Датум: 10.09.2010.

НИВО ПОДЗЕМНИХ ВОДА (см) *ГОДИНА:* 2010

Шифра станице: П-7 ***Подручје:*** ***Кота "0" (мнм):*** 83.47

Назив пијезометра: Баново Поље ***Мачва*** ***Кота терена (мнм):*** 83.21

Дан	*I*	*II*	*III*	*IV*	*V*	*VI*	*VII*	*VIII*	*IX*	*X*	*XI*	*XII*
01		245	175	176	184	148	160	219	272	284	270	
10	236				207	183		222	282	289	280	
20	278	203	162	176	177	191	210	241	277		280	225
Ср.	257	224	169	176	189	174	185	227	277	287	277	225
Макс.	236	203	162	176	177	148	160	219	272	284	270	225
Мин.	278	245	175	176	207	191	210	241	282	289	280	225

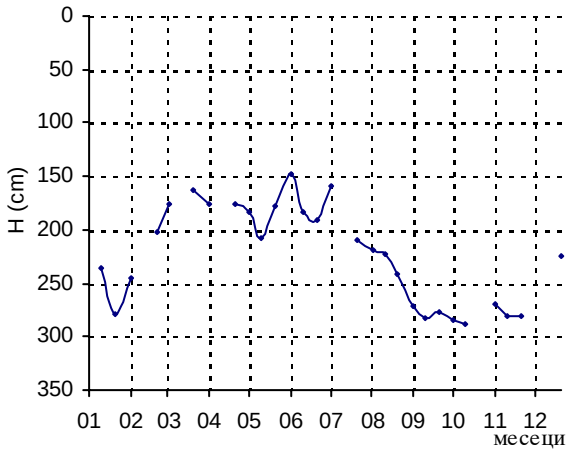

Год. макс: 148 Ср. год: 223 Год. мин: 289

Датум: 01.06.2010. T (°C) ☐ Датум: 10.10.2010.

Шифра станице: П-8 ***Подручје:*** ***Кота "0" (мнм):*** 81.34

Назив пијезометра: Глушци ***Мачва*** ***Кота терена (мнм):*** 80.98

Дан	*I*	*II*	*III*	*IV*	*V*	*VI*	*VII*	*VIII*	*IX*	*X*	*XI*	*XII*
01		284	226	255	267	179	226	300	332	338	312	
10	226				286	240		280	342	337	320	
20	262	232	223	243	223	264	291	304	333			281
Ср.	244	258	225	249	259	228	259	295	336	338	316	281
Макс.	226	232	223	243	223	179	226	280	332	337	312	281
Мин.	262	284	226	255	286	264	291	304	342	338	320	281

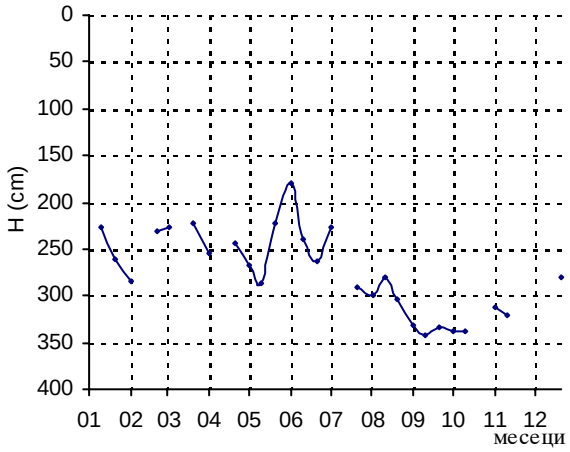

Год. макс: 179 Ср. год: 274 Год. мин: 342

Датум: 01.06.2010. T (°C) ☐ Датум: 10.09.2010.

Шифра станице: П-9 ***Подручје:*** ***Кота "0" (мнм):***

Назив пијезометра: Узвеће ***Мачва*** ***Кота терена (мнм):***

Дан	*I*	*II*	*III*	*IV*	*V*	*VI*	*VII*	*VIII*	*IX*	*X*	*XI*	*XII*
01	435	390	314	313	310	261	272	351	397	411	393	355
10	387	369	299	305	342	290	295	366	412	414	398	346
20	381	308	292	300	294	313	332	375	408	412	398	357
Ср.	401	356	302	306	315	288	300	364	406	412	396	353
Макс.	381	308	292	300	294	261	272	351	397	411	393	346
Мин.	435	390	314	313	342	313	332	375	412	414	398	357

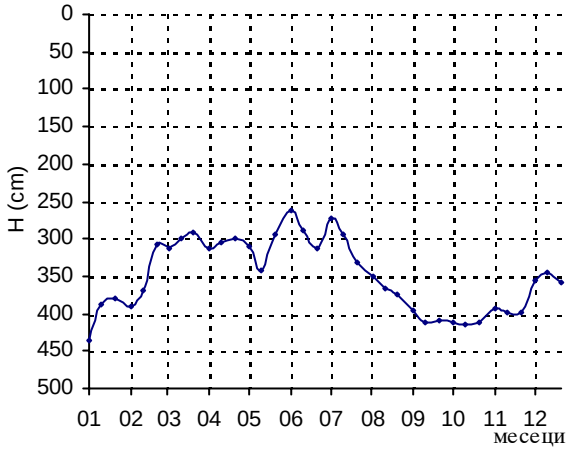

Год. макс: 261 Ср. год: 350 Год. мин: 435

Датум: 01.06.2010. T (°C) ☐ Датум: 01.01.2010.

НИВО ПОДЗЕМНИХ ВОДА (см) ГОДИНА: 2010

Шифра станице: Пд-711 **Подручје:** **Кота "0" (мнм):** 81.23

Назив пијезометра: Засавица ИИ - горња **Мачва** **Кота терена (мнм):** 80.89

Дан	I	II	III	IV	V	VI	VII	VIII	IX	X	XI	XII
01		536	321	416	496	427	321	621	671	516	533	
10	319				537	360		618	667	541	580	
20	374	517	380	429	384	480	612	637	612			360
Ср.	347	527	351	423	472	422	467	625	650	529	557	360
Макс.	319	517	321	416	384	360	321	618	612	516	533	360
Мин.	374	536	380	429	537	480	612	637	671	541	580	360

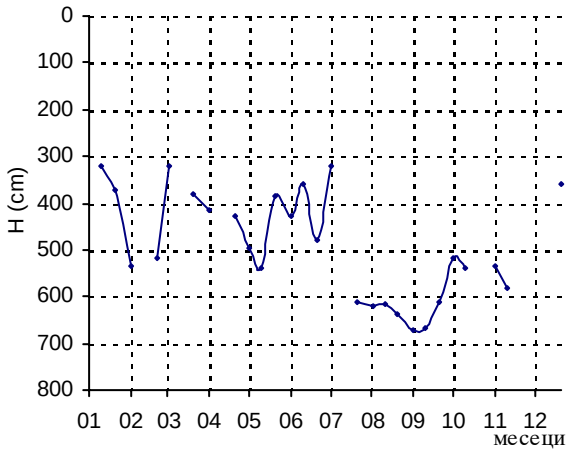

Год. макс: 319 Ср. год: 491 Год. мин: 671

Датум: 10.01.2010. Т (°C) ☐ Датум: 01.09.2010.

Шифра станице: Пд-7110 **Подручје:** **Кота "0" (мнм):** 96.12

Назив пијезометра: Шишиновача **Мачва** **Кота терена (мнм):**

Дан	I	II	III	IV	V	VI	VII	VIII	IX	X	XI	XII
01		445	391	398	398	393	369	413	487	507	518	
10	425				413	386		443	494	511	522	
20	421	452	384	407	335	401	403	461	500			363
Ср.	423	449	388	403	382	393	386	439	494	509	520	363
Макс.	421	445	384	398	335	386	369	413	487	507	518	363
Мин.	425	452	391	407	413	401	403	461	500	511	522	363

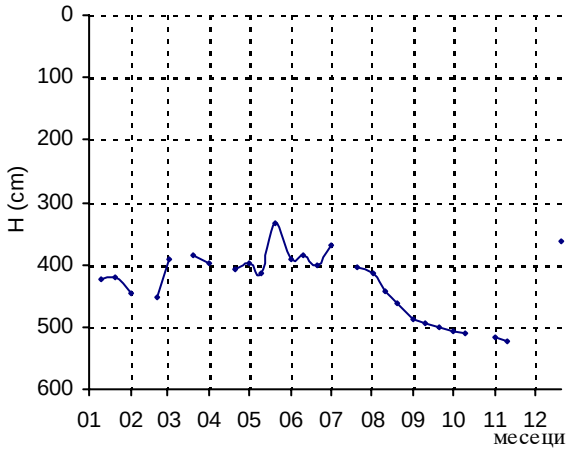

Год. макс: 335 Ср. год: 431 Год. мин: 522

Датум: 20.05.2010. Т (°C) ☑ Датум: 10.11.2010.

Шифра станице: Пд-7111 **Подручје:** **Кота "0" (мнм):** 98.69

Назив пијезометра: Пуревине **Мачва** **Кота терена (мнм):**

Дан	I	II	III	IV	V	VI	VII	VIII	IX	X	XI	XII
01		391	294	357	373	336	374	438	518	532	515	
10	265				382	385		501	520	499	516	
20	355	383	316	366	402	392	428	507	522			
Ср.	310	387	305	362	386	371	401	482	520	516	516	
Макс.	265	383	294	357	373	336	374	438	518	499	515	
Мин.	355	391	316	366	402	392	428	507	522	532	516	

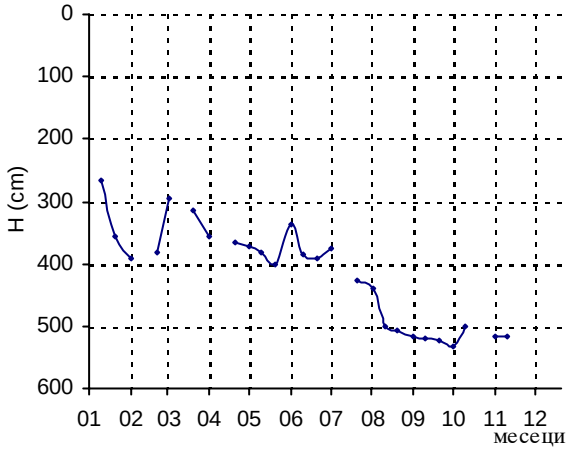

Год. макс: 265 Ср. год: 418 Год. мин: 532

Датум: 10.01.2010. Т (°C) ☑ Датум: 01.10.2010.

НИВО ПОДЗЕМНИХ ВОДА (см) *ГОДИНА:* 2010

Шифра станице: Пд-712 ***Подручје:*** ***Кота "0" (мнм):*** 78.38

Назив пијезометра: Засавица ИИ - горња ***Мачва*** ***Кота терена (мнм):*** 78.06

Дан	*I*	*II*	*III*	*IV*	*V*	*VI*	*VII*	*VIII*	*IX*	*X*	*XI*	*XII*
01		170	109	127	134	80	93	139	155	136	107	
10	119				139	104		131	158	119	120	
20	126	107	120	128	104	125	136	143	142			86
Ср.	123	139	115	128	126	103	115	138	152	128	114	86
Макс.	119	107	109	127	104	80	93	131	142	119	107	86
Мин.	126	170	120	128	139	125	136	143	158	136	120	86

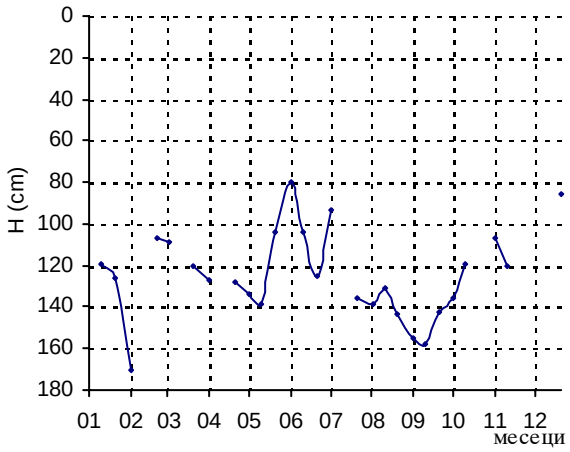

Год. макс: 80 Ср. год: 124 Год. мин: 170

Датум: 01.06.2010. T (°C) ☐ Датум: 01.02.2010.

Шифра станице: Пд-713 ***Подручје:*** ***Кота "0" (мнм):*** 80.86

Назив пијезометра: Хоћај ***Мачва*** ***Кота терена (мнм):*** 80.41

Дан	*I*	*II*	*III*	*IV*	*V*	*VI*	*VII*	*VIII*	*IX*	*X*	*XI*	*XII*
01		327	283	285	294	273	269	317	356	341	325	
10	307				309	265		326	362	336		
20	309	313	275	281	279	284	322	342	352			
Ср.	308	320	279	283	294	274	296	328	357	339	325	
Макс.	307	313	275	281	279	265	269	317	352	336	325	
Мин.	309	327	283	285	309	284	322	342	362	341	325	

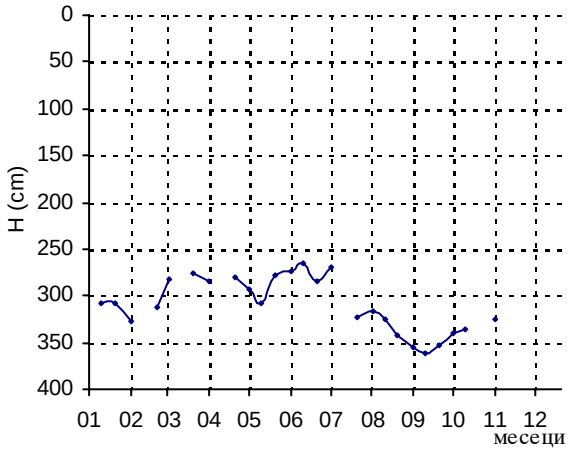

Год. макс: 265 Ср. год: 309 Год. мин: 362

Датум: 10.06.2010. T (°C) ☐ Датум: 10.09.2010.

Шифра станице: Пд-714 ***Подручје:*** ***Кота "0" (мнм):*** 80.13

Назив пијезометра: Хоћај ***Мачва*** ***Кота терена (мнм):*** 79.71

Дан	*I*	*II*	*III*	*IV*	*V*	*VI*	*VII*	*VIII*	*IX*	*X*	*XI*	*XII*
01		333	306	294	295	259	265	312	338	339	323	
10	334				306	271		315	343	337	327	
20	335	317	290	288	279	283	303	324	340			297
Ср.	335	325	298	291	293	271	284	317	340	338	325	297
Макс.	334	317	290	288	279	259	265	312	338	337	323	297
Мин.	335	333	306	294	306	283	303	324	343	339	327	297

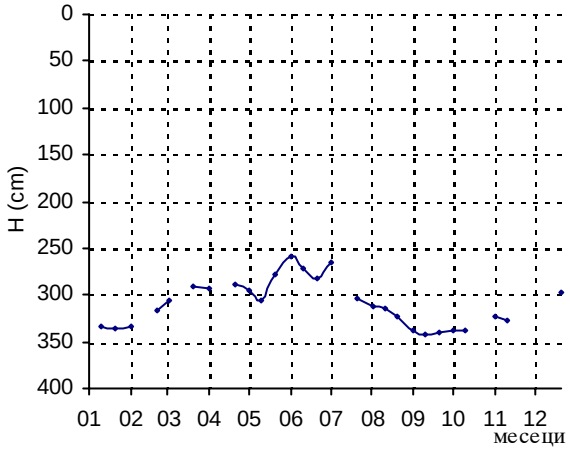

Год. макс: 259 Ср. год: 309 Год. мин: 343

Датум: 01.06.2010. T (°C) ☐ Датум: 10.09.2010.

НИВО ПОДЗЕМНИХ ВОДА (см) *ГОДИНА:* 2010

Шифра станице: Пд-715 ***Подручје:*** ***Кота "0" (мнм):*** 82.47

Назив пијезометра: Глушци ***Мачва*** ***Кота терена (мнм):*** 82

Дан	*I*	*II*	*III*	*IV*	*V*	*VI*	*VII*	*VIII*	*IX*	*X*	*XI*	*XII*
01	318	240		212	233	155	207	265	310	315	291	
05	262	253		219	237	178	211	267	315	315	282	
10	185	235		218	245	211	225	263	310	314	284	
15	212	222		179	241	225	240	263	309	318	292	
20	226	157		200	179	226	250	282	313	314	286	
25	237	170		214	206	189	263	293	315	300	279	
Ср.	240	213		207	224	197	233	272	312	313	286	
Макс.	185	157		179	179	155	207	263	309	300	279	
Мин.	318	253		219	245	226	263	293	315	318	292	

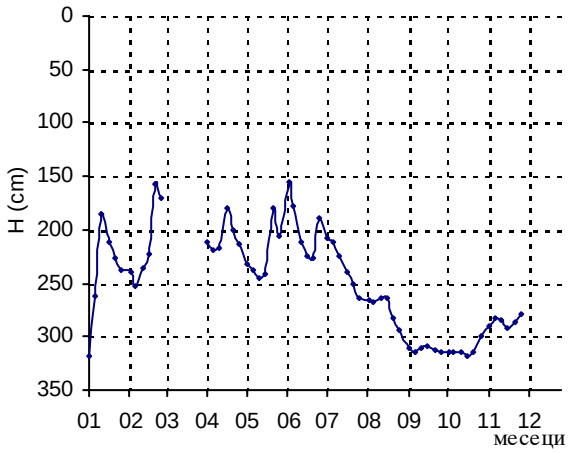

Год. макс: 155 Ср. год: 250 Год. мин: 318

Датум: 01.06.2010. Т (°C) ☐ Датум: 01.01.2010.

Шифра станице: Пд-716 ***Подручје:*** ***Кота "0" (мнм):*** 83.26

Назив пијезометра: Богатић ***Мачва*** ***Кота терена (мнм):*** 82.89

Дан	*I*	*II*	*III*	*IV*	*V*	*VI*	*VII*	*VIII*	*IX*	*X*	*XI*	*XII*
01		223	170	187	200	146	169	231	270	269	238	
10	164				218	183		211	266	272	244	
20	200	178	158	175	177	201	223	236	267			213
Ср.	182	201	164	181	198	177	196	226	268	271	241	213
Макс.	164	178	158	175	177	146	169	211	266	269	238	213
Мин.	200	223	170	187	218	201	223	236	270	272	244	213

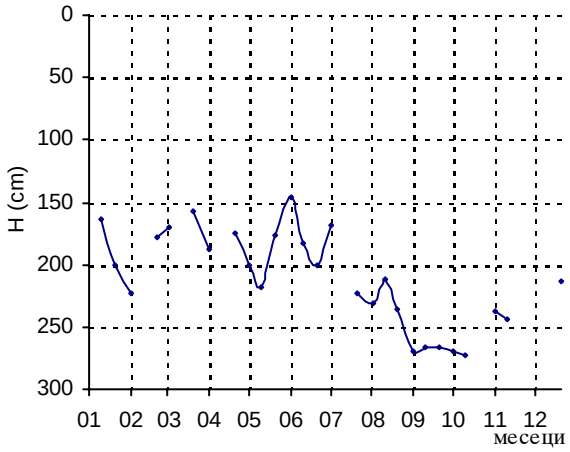

Год. макс: 146 Ср. год: 211 Год. мин: 272

Датум: 01.06.2010. Т (°C) ☑ Датум: 10.10.2010.

Шифра станице: Пд-717 ***Подручје:*** ***Кота "0" (мнм):*** 87.83

Назив пијезометра: Клење ***Мачва*** ***Кота терена (мнм):*** 87.39

Дан	*I*	*II*	*III*	*IV*	*V*	*VI*	*VII*	*VIII*	*IX*	*X*	*XI*	*XII*
01		375	323	279	286	258	230	299	347	376	386	
10	411				302	271		299	361	386	392	
20	387	359	270	270	282	275	281	317	363			335
Ср.	399	367	297	275	290	268	256	305	357	381	389	335
Макс.	387	359	270	270	282	258	230	299	347	376	386	335
Мин.	411	375	323	279	302	275	281	317	363	386	392	335

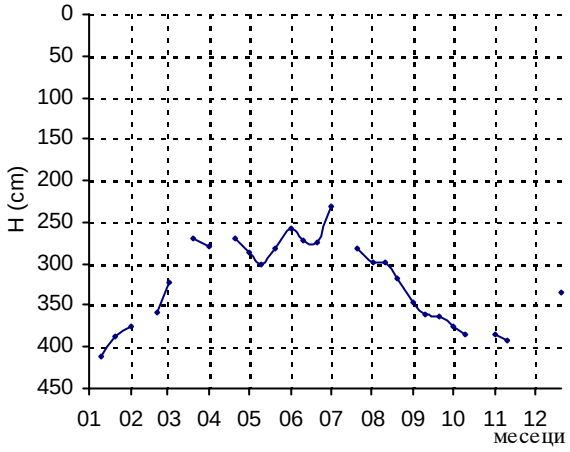

Год. макс: 230 Ср. год: 323 Год. мин: 411

Датум: 01.07.2010. Т (°C) ☑ Датум: 10.01.2010.

НИВО ПОДЗЕМНИХ ВОДА (см) ГОДИНА: 2010

Шифра станице: Пд-718 **Подручје:** **Кота "0" (мнм):** 89.32

Назив пијезометра: Бадовинци **Мачва** **Кота терена (мнм):** 89.03

Дан	I	II	III	IV	V	VI	VII	VIII	IX	X	XI	XII
01		402	365	315	317	305	265	317	371	407	425	
10	435				329	303		323	400	415	430	
20	411	397	313	312	321	311	300	340	403			356
Ср.	423	400	339	314	322	306	283	327	391	411	428	356
Макс.	411	397	313	312	317	303	265	317	371	407	425	356
Мин.	435	402	365	315	329	311	300	340	403	415	430	356

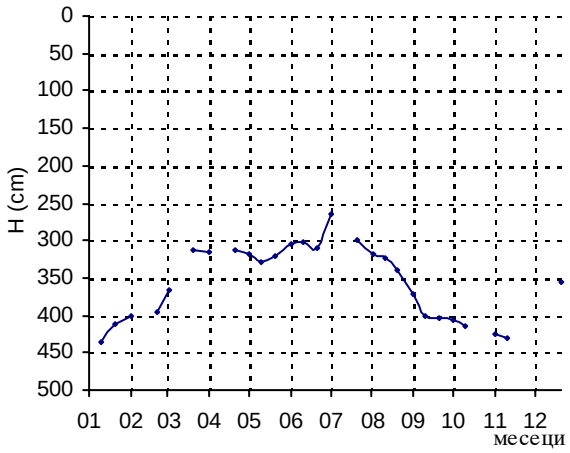

Год. макс: 265 Ср. год: 355 Год. мин: 435

Датум: 01.07.2010. T (°C) ☑ Датум: 10.01.2010.

Шифра станице: Пд-719 **Подручје:** **Кота "0" (мнм):** 94.87

Назив пијезометра: Горње Поље **Мачва** **Кота терена (мнм):**

Дан	I	II	III	IV	V	VI	VII	VIII	IX	X	XI	XII
01		465	413	416	415	409	389	430	497	522	528	
10	441				428	404		453	506	522	535	
20	441	469	404	422	416	419	418	467	510			404
Ср.	441	467	409	419	420	411	404	450	504	522	532	404
Макс.	441	465	404	416	415	404	389	430	497	522	528	404
Мин.	441	469	413	422	428	419	418	467	510	522	535	404

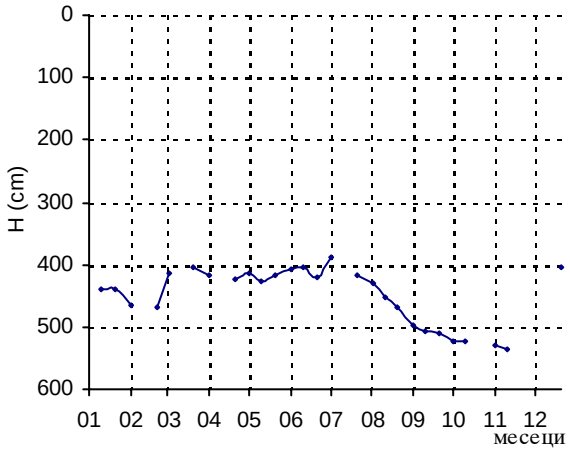

Год. макс: 389 Ср. год: 450 Год. мин: 535

Датум: 01.07.2010. T (°C) ☑ Датум: 10.11.2010.

Шифра станице: Пд-722 **Подручје:** **Кота "0" (мнм):** 78.7

Назив пијезометра: Дреновац **Мачва** **Кота терена (мнм):** 78.34

Дан	I	II	III	IV	V	VI	VII	VIII	IX	X	XI	XII
01	399	375	336	356	384	365	333					
05	375	374	328	361	382	361	343					
10	352	383	330	365	378	346	357					
15	343	386	335	368	368	359	375					
20	361	372	345	375	355	357	390					
25	376	346	350	380	359	330						
Ср.	368	373	337	368	371	353	360					
Макс.	343	346	328	356	355	330	333					
Мин.	399	386	350	380	384	365	390					

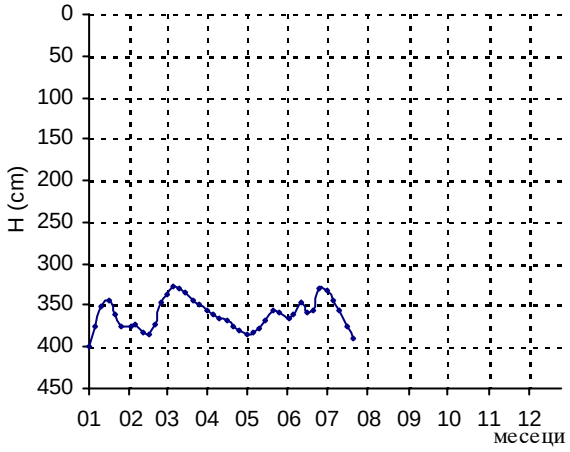

Год. макс: 328 Ср. год: 361 Год. мин: 399

Датум: 05.03.2010. T (°C) ☐ Датум: 01.01.2010.

НИВО ПОДЗЕМНИХ ВОДА (см) *ГОДИНА:* 2010

Шифра станице: Пд-723 ***Подручје:*** ***Кота "0" (мнм):*** 80.98

Назив пијезометра: Шеварице ***Мачва*** ***Кота терена (мнм):*** 80.68

Дан	*I*	*II*	*III*	*IV*	*V*	*VI*	*VII*	*VIII*	*IX*	*X*	*XI*	*XII*
01	445	367	295	287	296	271	282	338	381	400	388	375
05	420	370	287	291	310	268	260	337	387	400	385	376
10	377	349	277	290	311	281	280	350	389	398	385	339
15	373	343	260	278	313	294	299	362	391	401	386	336
20	369	330	266	275	294	304	307	370	394	400	385	336
25	368	295	280	285	290	284	318	376	397	397	378	336
Ср.	392	342	278	284	302	284	291	356	390	399	385	350
Макс.	368	295	260	275	290	268	260	337	381	397	378	336
Мин.	445	370	295	291	313	304	318	376	397	401	388	376

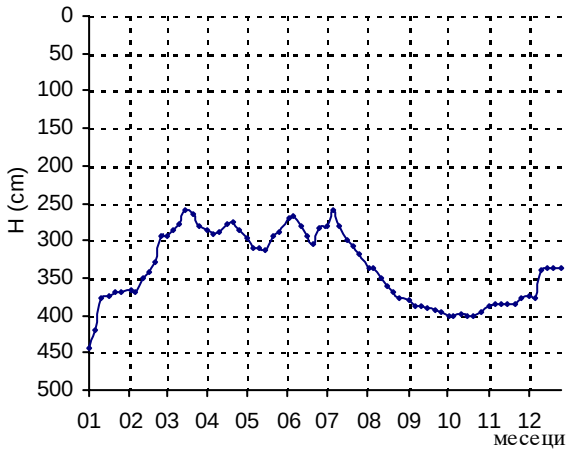

Год. макс: 260 Ср. год: 338 Год. мин: 445

Датум: 15.03.2010. T (°C) ☐ Датум: 01.01.2010.

Шифра станице: Пд-725 ***Подручје:*** ***Кота "0" (мнм):*** 81.21

Назив пијезометра: М.Метковић ***Мачва*** ***Кота терена (мнм):*** 81.02

Дан	*I*	*II*	*III*	*IV*	*V*	*VI*	*VII*	*VIII*	*IX*	*X*	*XI*	*XII*
01	215		107		159	92	117		220	232	213	136
05	204		113		170	107	115		223	229	210	127
10	182		119		175	136	123		227	227	197	123
15	122		123		158	162	148		230	223	194	120
20	138		127		143	131	169		232	219	182	116
25	156		130		138	119	197		235	215	159	110
Ср.	170		120		157	125	145		228	224	193	122
Макс.	122		107		138	92	115		220	215	159	110
Мин.	215		130		175	162	197		235	232	213	136

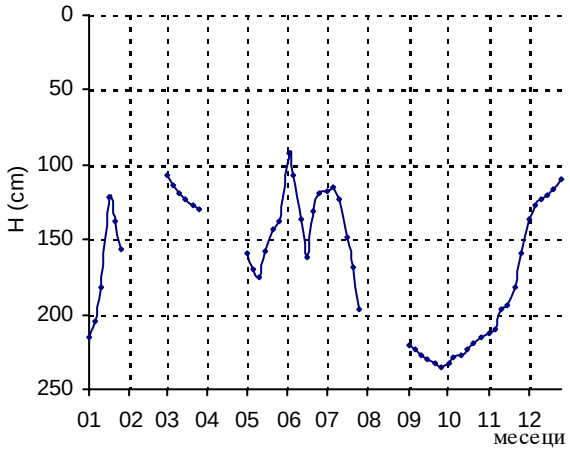

Год. макс: 92 Ср. год: 165 Год. мин: 235

Датум: 01.06.2010. T (°C) ☐ Датум: 25.09.2010.

Шифра станице: Пд-726 ***Подручје:*** ***Кота "0" (мнм):*** 83.7

Назив пијезометра: Богатић ***Мачва*** ***Кота терена (мнм):*** 83.21

Дан	*I*	*II*	*III*	*IV*	*V*	*VI*	*VII*	*VIII*	*IX*	*X*	*XI*	*XII*
01		233	193	202	213	169	187	240	265	262	238	
10	184				229	199		217	258	266	247	
20	216	196	188	200	195	215	230	234	260			223
Ср.	200	215	191	201	212	194	209	230	261	264	243	223
Макс.	184	196	188	200	195	169	187	217	258	262	238	223
Мин.	216	233	193	202	229	215	230	240	265	266	247	223

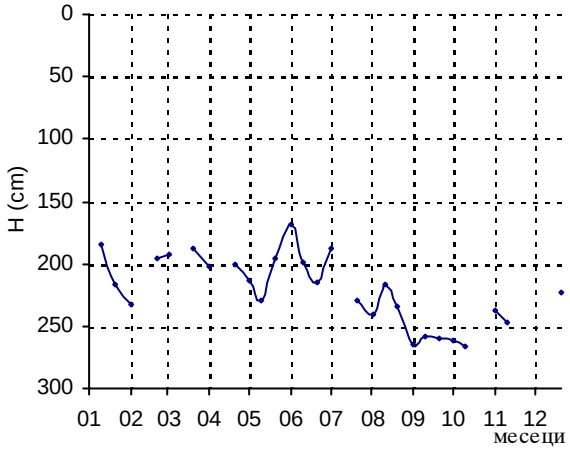

Год. макс: 169 Ср. год: 221 Год. мин: 266

Датум: 01.06.2010. T (°C) ☑ Датум: 10.10.2010.

ПОДРУЧЈЕ

ПАНЧЕВАЧКИ РИТ

НИВО ПОДЗЕМНИХ ВОДА (см) *ГОДИНА:* 2010

Шифра станице: 163 ***Подручје:*** ***Кота "0" (мнм):*** 73.79

Назив пијезометра: Борча-дубок ***Панчевачки рит*** ***Кота терена (мнм):*** 73.39

Дан	*I*	*II*	*III*	*IV*	*V*	*VI*	*VII*	*VIII*	*IX*	*X*	*XI*	*XII*
10	176	200	170	219	252	239	273	306	292	311		
20	196	181	190	229	230	237	275	308	308	308		
30	223	163	204	242	222	244	289	305	312	302		
Ср.	198	181	188	230	235	240	279	306	304	307		
Макс.	176	163	170	219	222	237	273	305	292	302		
Мин.	223	200	204	242	252	244	289	308	312	311		

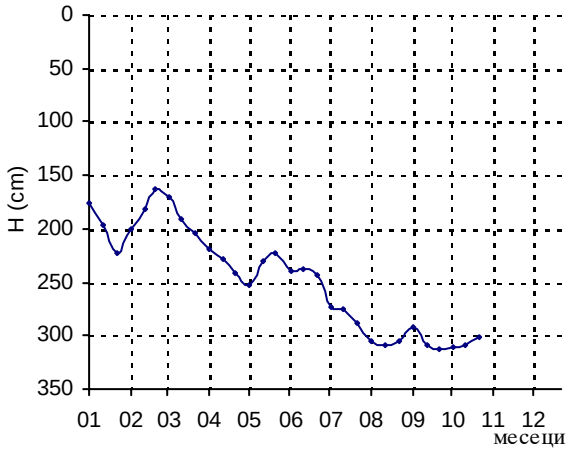

Год. макс: 163 Ср. год: 247 Год. мин: 312

Датум: 28.02.2010. T (°C) ☐ Датум: 30.09.2010.

Шифра станице: 164 ***Подручје:*** ***Кота "0" (мнм):*** 72.52

Назив пијезометра: Борча ***Панчевачки рит*** ***Кота терена (мнм):*** 72.2

Дан	*I*	*II*	*III*	*IV*	*V*	*VI*	*VII*	*VIII*	*IX*	*X*	*XI*	*XII*
10	180	204	174	223	258	235	277	310	288	307	304	269
20	200	185	194	233	236	233	279	312	304	304	293	271
30	227	167	208	246	226	240	293	309	308	298	290	275
Ср.	202	185	192	234	240	236	283	310	300	303	296	272
Макс.	180	167	174	223	226	233	277	309	288	298	290	269
Мин.	227	204	208	246	258	240	293	312	308	307	304	275

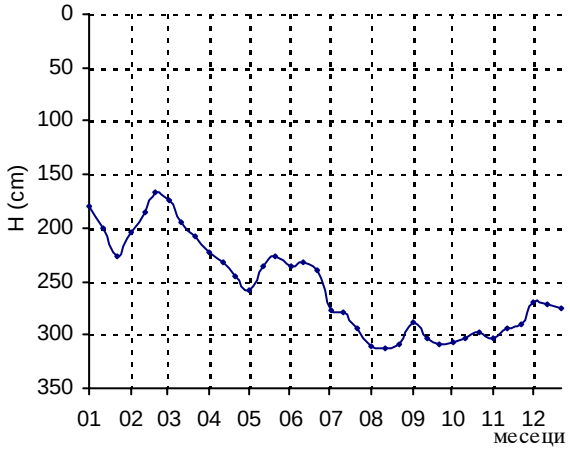

Год. макс: 167 Ср. год: 254 Год. мин: 312

Датум: 28.02.2010. T (°C) ☐ Датум: 20.08.2010.

Шифра станице: 165 ***Подручје:*** ***Кота "0" (мнм):*** 71.76

Назив пијезометра: Чуварница-дубок ***Панчевачки рит*** ***Кота терена (мнм):*** 71.34

Дан	*I*	*II*	*III*	*IV*	*V*	*VI*	*VII*	*VIII*	*IX*	*X*	*XI*	*XII*
01	40	60	56	76	100	82	68	130	146	154	108	78
05	42	62	50	82	96	78	60	132	148	136	98	75
10	45	64	48	86	86	80	72	134	150	126	92	77
15	50	66	42	89	72	76	96	138	153	120	88	79
20	54	56	44	95	76	78	123	140	155	115	84	80
25	58	60	50	98	80	74	126	142	158	111	80	81
Ср.	48	61	48	88	85	78	91	136	152	127	92	78
Макс.	40	56	42	76	72	74	60	130	146	111	80	75
Мин.	58	66	56	98	100	82	126	142	158	154	108	81

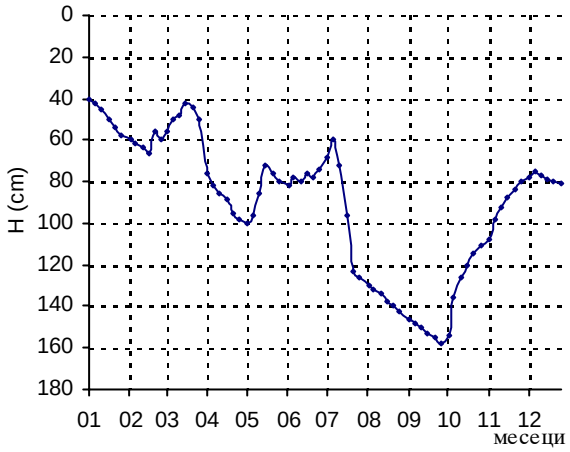

Год. макс: 40 Ср. год: 90 Год. мин: 158

Датум: 01.01.2010. T (°C) ☐ Датум: 25.09.2010.

НИВО ПОДЗЕМНИХ ВОДА (см) ***ГОДИНА:*** 2010

Шифра станице: 166 ***Подручје:*** ***Кота "0" (мнм):*** 71.88

Назив пијезометра: Чуварница ***Панчевачки рит*** ***Кота терена (мнм):*** 71.51

Дан	*I*	*II*	*III*	*IV*	*V*	*VI*	*VII*	*VIII*	*IX*	*X*	*XI*	*XII*
01	42	62	58	78	102	84	70	132	148	156	110	80
05	44	64	52	84	98	80	62	134	150	138	100	77
10	47	66	50	88	88	82	74	136	152	128	94	79
15	52	68	44	91	74	78	98	140	154	122	90	81
20	56	58	46	97	79	80	125	142	157	117	86	82
25	60	62	52	100	82	76	129	144	160	113	83	83
Ср.	50	63	50	90	87	80	93	138	154	129	94	80
Макс.	42	58	44	78	74	76	62	132	148	113	83	77
Мин.	60	68	58	100	102	84	129	144	160	156	110	83

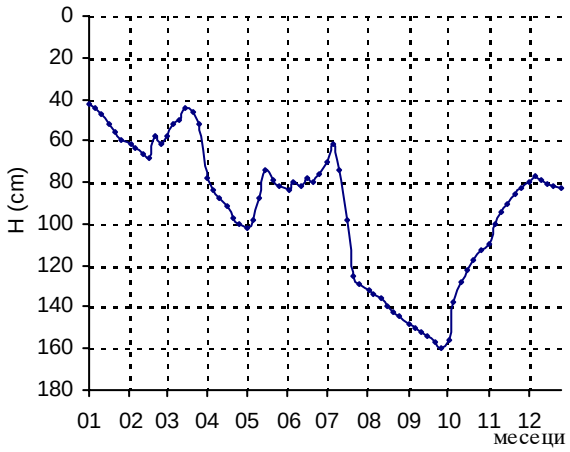

Год. макс: 42 Ср. год: 92 Год. мин: 160

Датум: 01.01.2010. T (°C) ☐ Датум: 25.09.2010.

ПОДРУЧЈЕ

П О Д У Н А В Љ Е

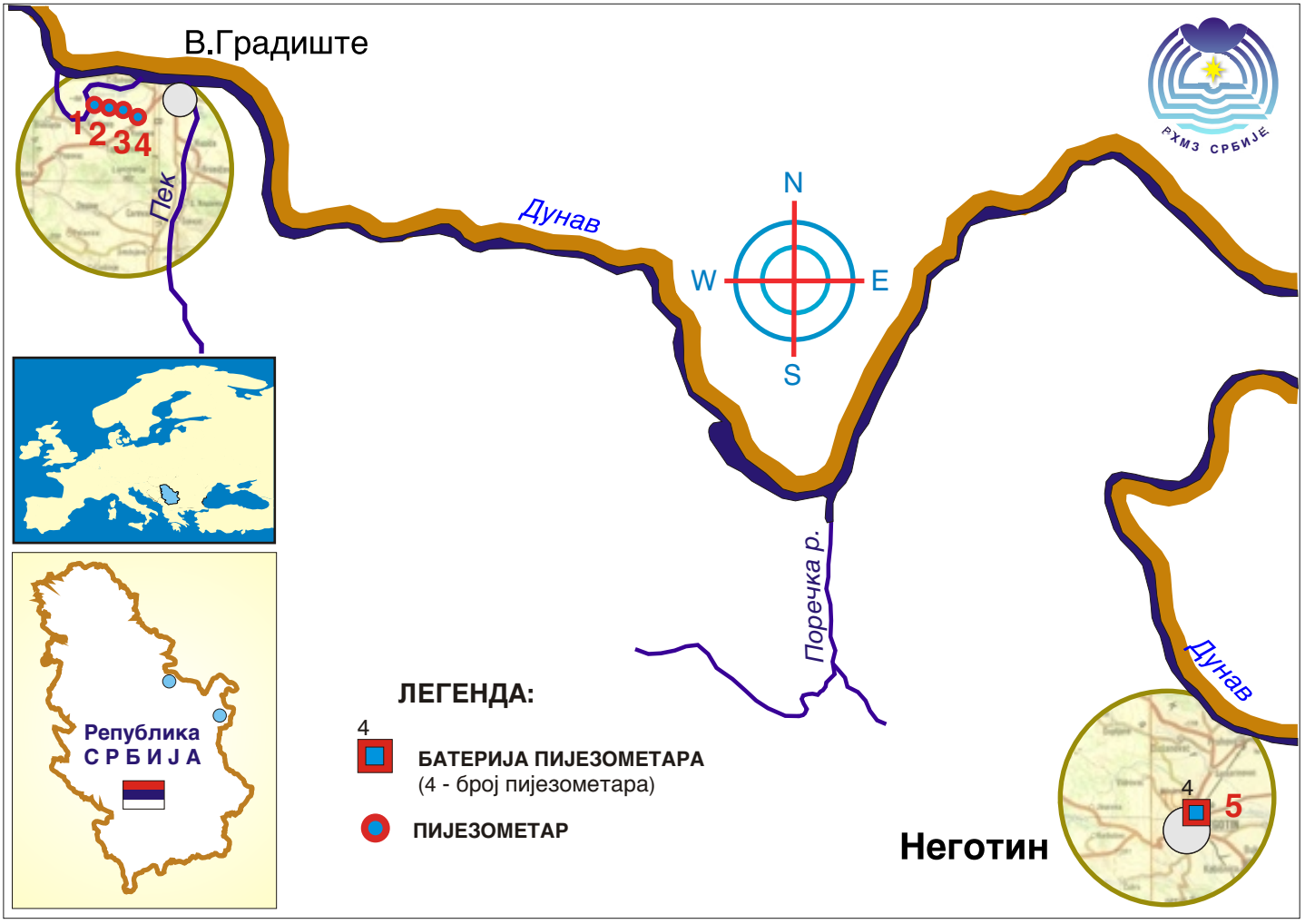

НИВО ПОДЗЕМНИХ ВОДА (см) *ГОДИНА:* 2010

Шифра станице: 601 ***Подручје:*** ***Кота "0" (мнм):*** 70.79

Назив пијезометра: Циглана ***Подунавље*** ***Кота терена (мнм):*** 70.53

Дан	*I*	*II*	*III*	*IV*	*V*	*VI*	*VII*	*VIII*	*IX*	*X*	*XI*	*XII*
01			632	660	643	643	645	648	662	668	675	
10	682	672	650	645		642	649	650	658	670	676	
20	687	667	662	645	642	642	648	656	665	668	677	670
Ср.	685	670	648	650	643	642	647	651	662	669	676	670
Макс.	682	667	632	645	642	642	645	648	658	668	675	670
Мин.	687	672	662	660	643	643	649	656	665	670	677	670

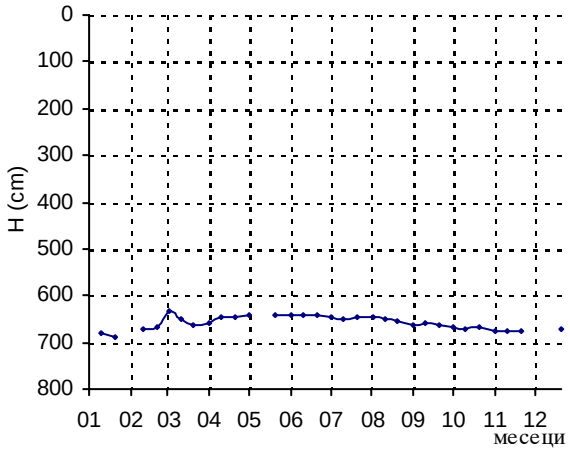

Год. макс: 632 Ср. год: 658 Год. мин: 687

Датум: 01.03.2010. T (°C) ☐ Датум: 20.01.2010.

Шифра станице: 602 ***Подручје:*** ***Кота "0" (мнм):*** 69.36

Назив пијезометра: Влашки Гај ***Подунавље*** ***Кота терена (мнм):*** 68.85

Дан	*I*	*II*	*III*	*IV*	*V*	*VI*	*VII*	*VIII*	*IX*	*X*	*XI*	*XII*
01			216	249	272	265	278	303	346	356	358	
10	259	295	215	260		274	288	313	351	358	358	
20	270	246	231	262	264	285	300	326	353	358	358	352
Ср.	265	271	221	257	268	275	289	314	350	357	358	352
Макс.	259	246	215	249	264	265	278	303	346	356	358	352
Мин.	270	295	231	262	272	285	300	326	353	358	358	352

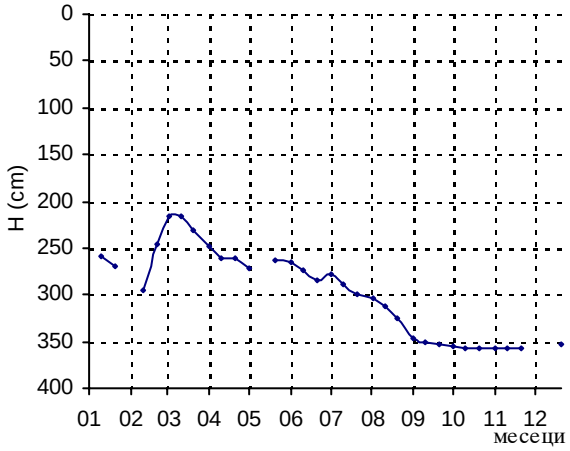

Год. макс: 215 Ср. год: 297 Год. мин: 358

Датум: 10.03.2010. T (°C) ☐ Датум: 10.10.2010.

Шифра станице: 603 ***Подручје:*** ***Кота "0" (мнм):*** 70.99

Назив пијезометра: Царине ***Подунавље*** ***Кота терена (мнм):*** 70.55

Дан	*I*	*II*	*III*	*IV*	*V*	*VI*	*VII*	*VIII*	*IX*	*X*	*XI*	*XII*
01			215	222	228	221	235	243	267	277	287	
10	218	260	214	220		210	238	246	265	281	288	
20	233	235	220	220	221	217	241	258	274	280	290	282
Ср.	226	248	216	221	225	216	238	249	269	279	288	282
Макс.	218	235	214	220	221	210	235	243	265	277	287	282
Мин.	233	260	220	222	228	221	241	258	274	281	290	282

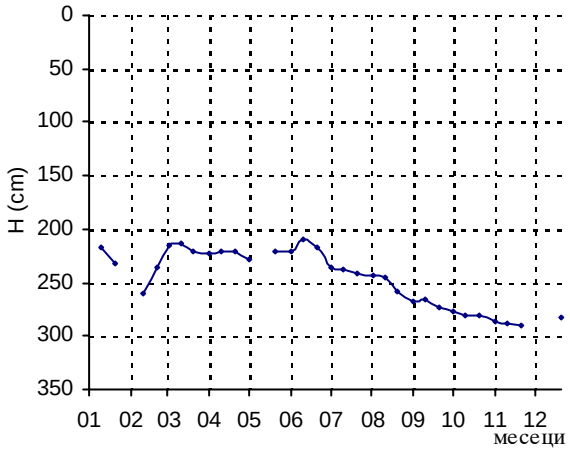

Год. макс: 210 Ср. год: 245 Год. мин: 290

Датум: 10.06.2010. T (°C) ☐ Датум: 20.11.2010.

НИВО ПОДЗЕМНИХ ВОДА (см) *ГОДИНА:* 2010

Шифра станице: 604 ***Подручје:*** ***Кота "0" (мнм):*** 72.72

Назив пијезометра: Кумане ***Подунавље*** ***Кота терена (мнм):*** 72.18

Дан	*I*	*II*	*III*	*IV*	*V*	*VI*	*VII*	*VIII*	*IX*	*X*	*XI*	*XII*
01			176	195	193	192	193	216	275	322	330	
10	218	235	177	192		200	208	234	280	328	334	
20	214	193	187	190	191	199	234	260	316	320	336	306
Ср.	216	214	180	192	192	197	212	237	290	323	333	306
Макс.	214	193	176	190	191	192	193	216	275	320	330	306
Мин.	218	235	187	195	193	200	234	260	316	328	336	306

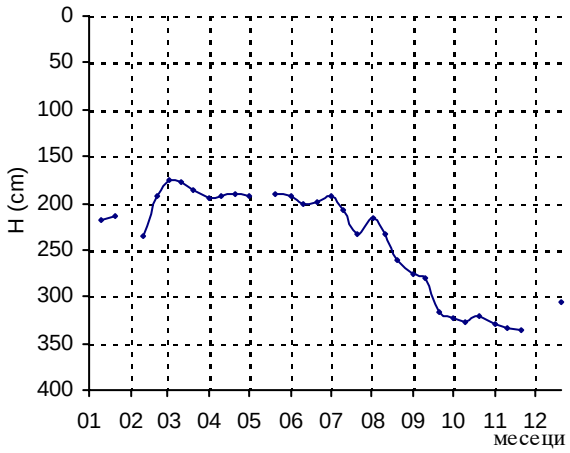

Год. макс: 176 Ср. год: 240 Год. мин: 336

Датум: 01.03.2010. T (°C) ☐ Датум: 20.11.2010.

ПОДРУЧЈЕ
Б А Ч К А

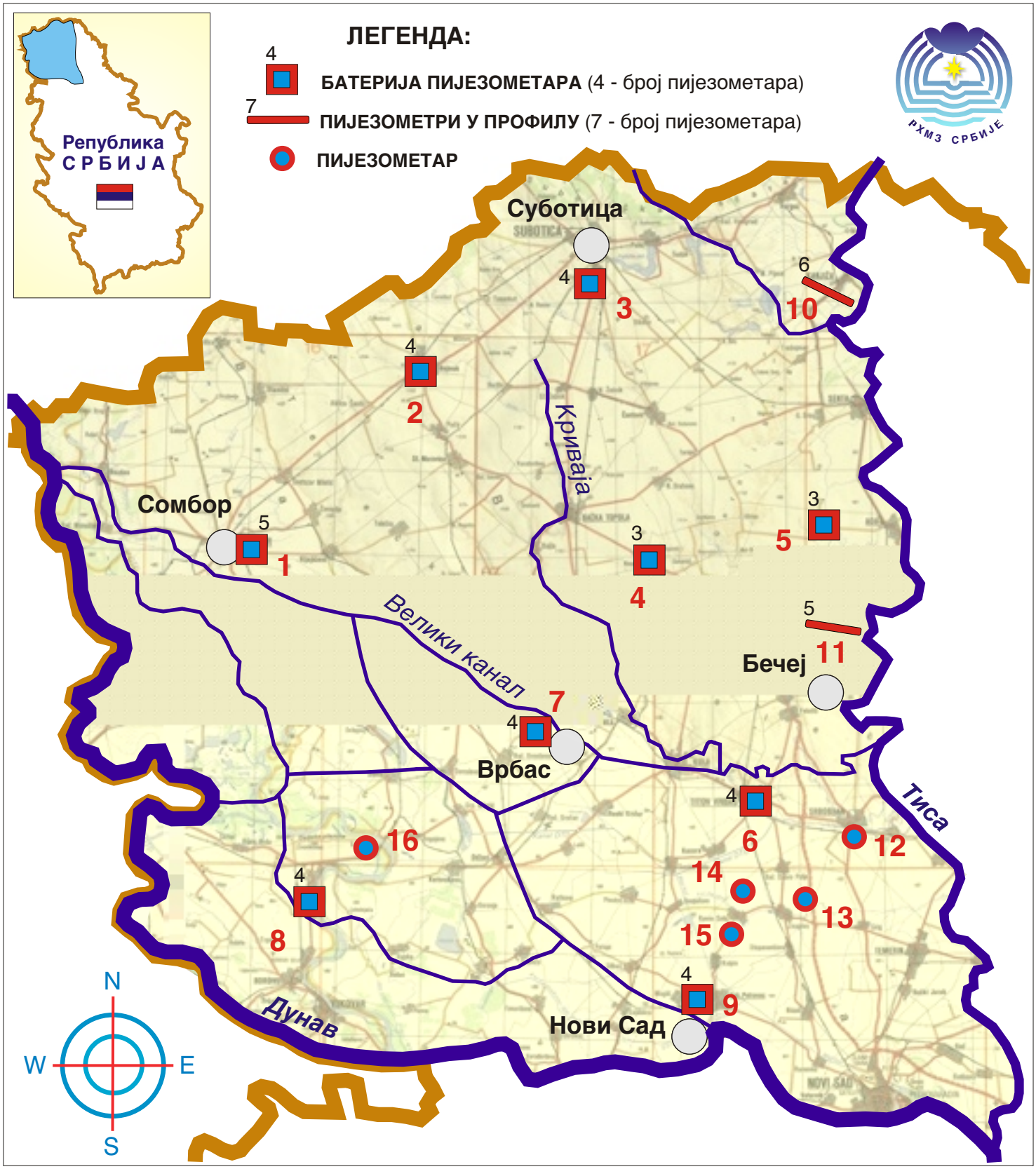

НИВО ПОДЗЕМНИХ ВОДА (см) *ГОДИНА:* 2010

Шифра станице: 0031/2 ***Подручје:*** ***Кота "0" (мнм):*** 110.04

Назив пијезометра: Суботица (М-1/2) ***Бачка*** ***Кота терена (мнм):*** 109.88

Дан	*I*	*II*	*III*	*IV*	*V*	*VI*	*VII*	*VIII*	*IX*	*X*	*XI*	*XII*
01	649	615	580	523	490	457	411	442	484	509	517	509
10	645	610	567	510	483	432	413	458	493	511	516	491
20	638	585	546	499	483	413	422	472	500	515	511	482
Ср.	644	603	564	511	485	434	415	457	492	512	515	494
Макс.	638	585	546	499	483	413	411	442	484	509	511	482
Мин.	649	615	580	523	490	457	422	472	500	515	517	509

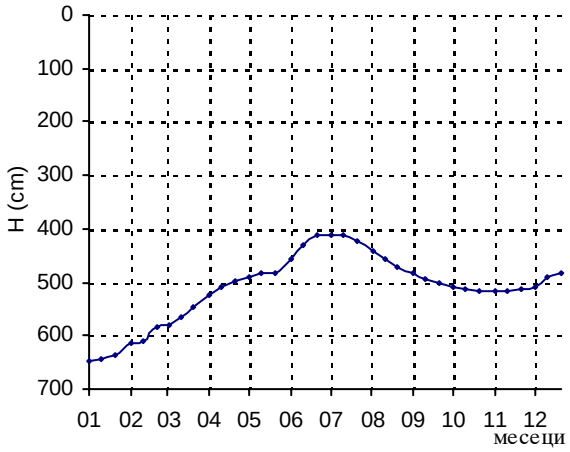

Год. макс: 411 Ср. год: 511 Год. мин: 649

Датум: 01.07.2010. T (°C) ☐ Датум: 01.01.2010.

Шифра станице: 0041 ***Подручје:*** ***Кота "0" (мнм):*** 103.97

Назив пијезометра: Његошево (Њ-1) ***Бачка*** ***Кота терена (мнм):*** 103.77

Дан	*I*	*II*	*III*	*IV*	*V*	*VI*	*VII*	*VIII*	*IX*	*X*	*XI*	*XII*
01	923	923	912	908	906	893	882	874	872	872	870	859
10	923	920	912	904	904	887	877	874	872	872	867	856
20	923	917	912	904	893	882	874	874	872	872	864	852
Ср.	923	920	912	905	901	887	878	874	872	872	867	856
Макс.	923	917	912	904	893	882	874	874	872	872	864	852
Мин.	923	923	912	908	906	893	882	874	872	872	870	859

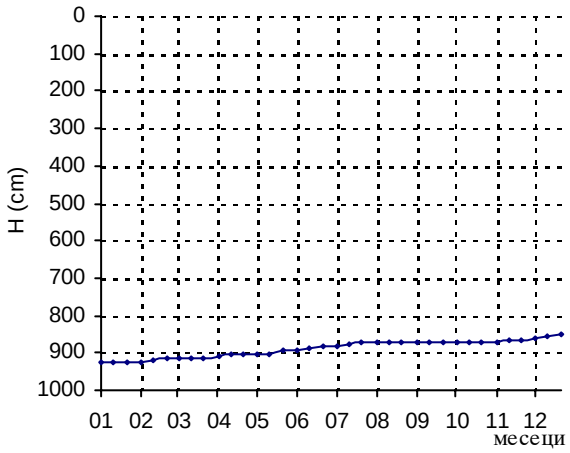

Год. макс: 852 Ср. год: 889 Год. мин: 923

Датум: 20.12.2010. T (°C) ☐ Датум: 01.01.2010.

Шифра станице: 0041/1 ***Подручје:*** ***Кота "0" (мнм):*** 103.95

Назив пијезометра: Његошево (Њ-1/1) ***Бачка*** ***Кота терена (мнм):*** 103.8

Дан	*I*	*II*	*III*	*IV*	*V*	*VI*	*VII*	*VIII*	*IX*	*X*	*XI*	*XII*
01	922	921	910	906	904	891	880	872	873	873	868	857
10	922	918	910	902	902	885	875	872	873	873	865	854
20	922	915	910	902	891	880	872	872	873	870	862	850
Ср.	922	918	910	903	899	885	876	872	873	872	865	854
Макс.	922	915	910	902	891	880	872	872	873	870	862	850
Мин.	922	921	910	906	904	891	880	872	873	873	868	857

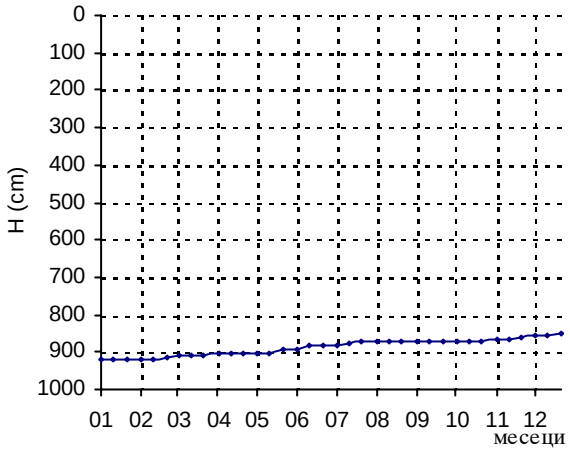

Год. макс: 850 Ср. год: 887 Год. мин: 922

Датум: 20.12.2010. T (°C) ☐ Датум: 01.01.2010.

НИВО ПОДЗЕМНИХ ВОДА (см) ГОДИНА: 2010

Шифра станице: 0041/Д **Подручје:** **Кота "0" (мнм):** 104

Назив пијезометра: Његошево (Њ-1/Д) **Бачка** **Кота терена (мнм):** 103.79

Дан	I	II	III	IV	V	VI	VII	VIII	IX	X	XI	XII
01	951	951	947	947	944	928	919	909	906	898	894	
05	951	951	947	947	940	928	916	909	906	898	894	
10	951	951	947	944	940	923	914	909	906	897	890	
15	951	950	947	944	936	923	911	909	900	897	890	
20	951	950	947	944	933	919	909	906	900	897	890	
25	951	950	947	944	928	919	909	906	900	894	888	
Ср.	951	951	947	945	937	923	913	908	903	897	891	
Макс.	951	950	947	944	928	919	909	906	900	894	888	
Мин.	951	951	947	947	944	928	919	909	906	898	894	

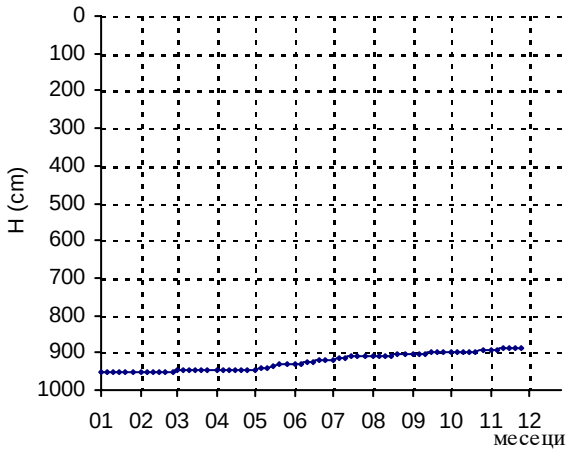

Год. макс: 888 Ср. год: 924 Год. мин: 951

Датум: 25.11.2010. T (°C) ☐ Датум: 01.01.2010.

Шифра станице: 0051 **Подручје:** **Кота "0" (мнм):** 88.97

Назив пијезометра: Стеријино-парк (СТ-1) **Бачка** **Кота терена (мнм):** 88.87

Дан	I	II	III	IV	V	VI	VII	VIII	IX	X	XI	XII
01	690	683	678	670	658	650	645	567	500	530	538	517
05	688	681	676	668	656	652	640	561	508	532	536	511
10	687	681	676	666	654	653	633	552	515	535	533	508
15	685	680	674	664	652	654	628	540	528	537	528	499
20	683	679	671	663	656	657	600	523	528	537	525	485
25	682	678	670	660	649	658	577	495	530	538	522	481
Ср.	686	680	674	665	654	654	621	540	518	535	530	500
Макс.	682	678	670	660	649	650	577	495	500	530	522	481
Мин.	690	683	678	670	658	658	645	567	530	538	538	517

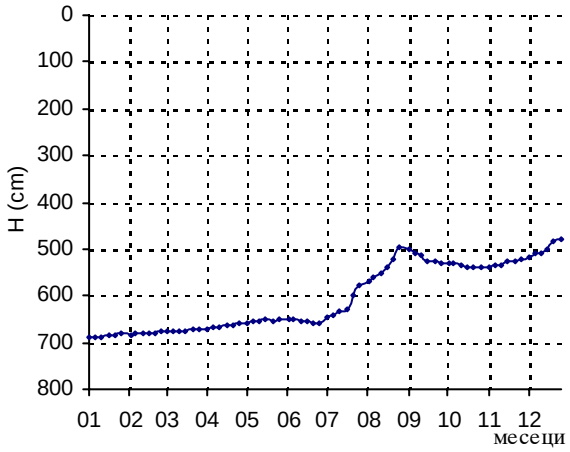

Год. макс: 481 Ср. год: 605 Год. мин: 690

Датум: 25.12.2010. T (°C) ☐ Датум: 01.01.2010.

Шифра станице: 0051/1 **Подручје:** **Кота "0" (мнм):** 89.09

Назив пијезометра: Стеријино (СТ-1/1) **Бачка** **Кота терена (мнм):** 88.85

Дан	I	II	III	IV	V	VI	VII	VIII	IX	X	XI	XII
01	700	695	692	680	668	662	610	560	515	553	542	517
10	697	696	685	675	664	665	600	535	530	555	534	509
20	694	698	680	670	660	669	590	505	540	558	525	501
Ср.	697	696	686	675	664	665	600	533	528	555	534	509
Макс.	694	695	680	670	660	662	590	505	515	553	525	501
Мин.	700	698	692	680	668	669	610	560	540	558	542	517

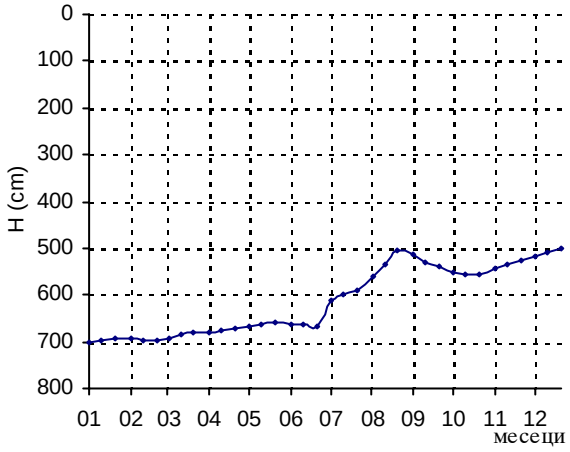

Год. макс: 501 Ср. год: 612 Год. мин: 700

Датум: 20.12.2010. T (°C) ☐ Датум: 01.01.2010.

НИВО ПОДЗЕМНИХ ВОДА (см) *ГОДИНА:* 2010

Шифра станице: 0051/Д ***Подручје:*** ***Кота "0" (мнм):*** 89.03

Назив пијезометра: Стеријино (СТ-1/Д) ***Бачка*** ***Кота терена (мнм):*** 88.91

Дан	*I*	*II*	*III*	*IV*	*V*	*VI*	*VII*	*VIII*	*IX*	*X*	*XI*	*XII*
01	701	695	688	680	671	663	644	586	536	550	557	533
05	700	695	686	679	669	663	637	573	540	552	557	530
10	700	693	686	677	668	665	625	564	543	555	549	522
15	698	693	685	675	665	666	616	552	545	556	546	516
20	697	691	683	673	663	668	605	539	548	557	543	510
25	696	689	680	672	662	670	595	535	550	558	540	504
Ср.	699	693	685	676	666	666	620	558	544	555	549	519
Макс.	696	689	680	672	662	663	595	535	536	550	540	504
Мин.	701	695	688	680	671	670	644	586	550	558	557	533

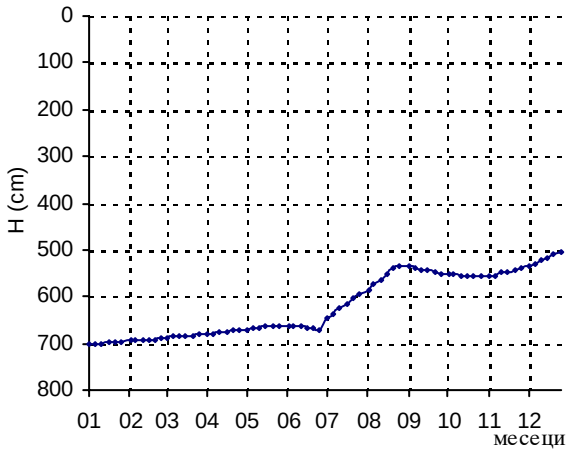

Год. макс: 504 Ср. год: 619 Год. мин: 701

Датум: 25.12.2010. T (°C) ☐ Датум: 01.01.2010.

Шифра станице: 0061 ***Подручје:*** ***Кота "0" (мнм):*** 81.62

Назив пијезометра: Надаљ (НА-1) ***Бачка*** ***Кота терена (мнм):*** 81.46

Дан	*I*	*II*	*III*	*IV*	*V*	*VI*	*VII*	*VIII*	*IX*	*X*	*XI*	*XII*
01	361	268	208	192	230	202	134	180	197	196	193	169
05	352	262	203	204	228	188	141	185		197	190	158
10	343	254	198	209	225	176	144	200	184	203	188	157
15	321	243	194	213	222	158	151	224	183	205	192	159
20	293	225	195	227	218	142	156	201	184	209	189	156
25	271	211	197	235	211	134	169	208	186	196	185	155
Ср.	324	244	199	213	222	167	149	200	187	201	190	159
Макс.	271	211	194	192	211	134	134	180	183	196	185	155
Мин.	361	268	208	235	230	202	169	224	197	209	193	169

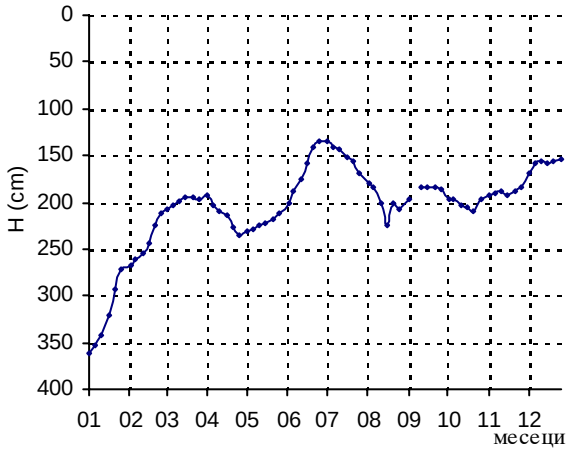

Год. макс: 134 Ср. год: 205 Год. мин: 361

Датум: 25.06.2010. T (°C) ☐ Датум: 01.01.2010.

Шифра станице: 0061/1 ***Подручје:*** ***Кота "0" (мнм):*** 81.59

Назив пијезометра: Надаљ (НА-1/1) ***Бачка*** ***Кота терена (мнм):*** 81.41

Дан	*I*	*II*	*III*	*IV*	*V*	*VI*	*VII*	*VIII*	*IX*	*X*	*XI*	*XII*
01	351	248	180	180	211	185	121	174	190	189	184	164
10	321	223	166	192	208	154	135	182	183	197	179	144
20	268	182	171	209	201	118	149	196	182	192	175	138
Ср.	313	218	172	194	207	152	135	184	185	193	179	149
Макс.	268	182	166	180	201	118	121	174	182	189	175	138
Мин.	351	248	180	209	211	185	149	196	190	197	184	164

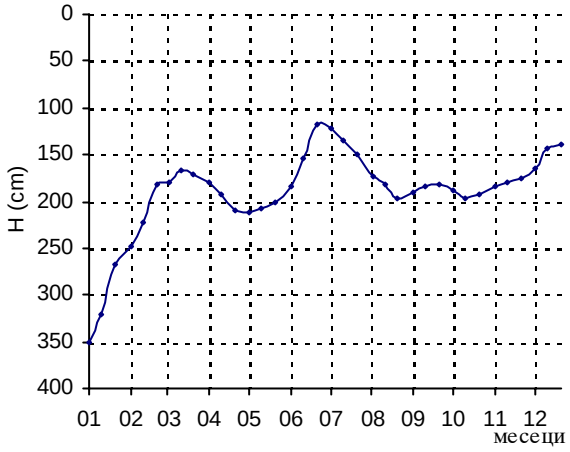

Год. макс: 118 Ср. год: 190 Год. мин: 351

Датум: 20.06.2010. T (°C) ☐ Датум: 01.01.2010.

НИВО ПОДЗЕМНИХ ВОДА (см) *ГОДИНА:* 2010

Шифра станице: 0061/2 ***Подручје:*** ***Кота "0" (мнм):*** 81.59

Назив пијезометра: Надаљ (НА-1/2) ***Бачка*** ***Кота терена (мнм):*** 81.41

Дан	*I*	*II*	*III*	*IV*	*V*	*VI*	*VII*	*VIII*	*IX*	*X*	*XI*	*XII*
01	340	229	156	174	192	178	122	189	171	184	180	151
10	293	193	158	181	190	149	134	180	177	188	173	131
20	237	155	160	184	188	115	145	184	175	190	169	130
Ср.	290	192	158	180	190	147	134	184	174	187	174	137
Макс.	237	155	156	174	188	115	122	180	171	184	169	130
Мин.	340	229	160	184	192	178	145	189	177	190	180	151

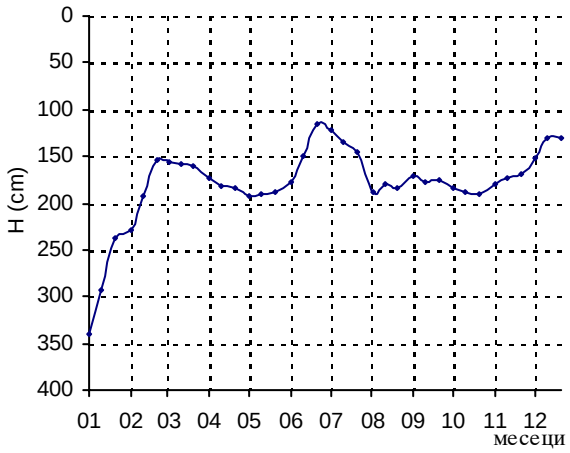

Год. макс: 115 Ср. год: 179 Год. мин: 340

Датум: 20.06.2010. T (°C) ☐ Датум: 01.01.2010.

Шифра станице: 0061/Д ***Подручје:*** ***Кота "0" (мнм):*** 81.67

Назив пијезометра: Надаљ (НА-1/Д) ***Бачка*** ***Кота терена (мнм):*** 81.54

Дан	*I*	*II*	*III*	*IV*	*V*	*VI*	*VII*	*VIII*	*IX*	*X*	*XI*	*XII*
01	359	261	193	189	211	199	139	185	210	205	202	178
05	347	257	189	194	219	182	146	189	243	203	202	158
10	334	249	187	199	216	171	151	220	186	201	201	159
15	310	236	185	202	205	149	158	228	189	203	204	159
20	282	219	186	214	210	136	162	207	191	208	196	160
25	264	195	188	225	204	127	174	223	197	204	191	160
Ср.	316	236	188	204	211	161	155	209	203	204	199	162
Макс.	264	195	185	189	204	127	139	185	186	201	191	158
Мин.	359	261	193	225	219	199	174	228	243	208	204	178

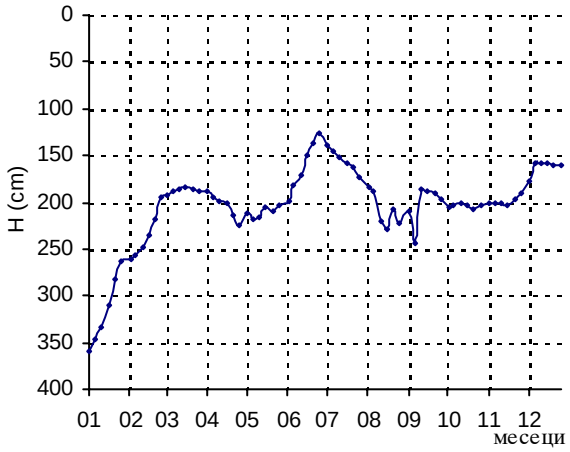

Год. макс: 127 Ср. год: 204 Год. мин: 359

Датум: 25.06.2010. T (°C) ☐ Датум: 01.01.2010.

Шифра станице: 0071 ***Подручје:*** ***Кота "0" (мнм):*** 86.49

Назив пијезометра: Врбас-фарма (ВР-1) ***Бачка*** ***Кота терена (мнм):*** 86.35

Дан	*I*	*II*	*III*	*IV*	*V*	*VI*	*VII*	*VIII*	*IX*	*X*	*XI*	*XII*
01	485	450	365	334	308	252	192	253	310	337	344	307
05	478	447	366	333	308	235	203	256	321	342	348	304
10	471	435	349	328	306	212	202	270	324	342	345	303
15	469	425	349	317	307	235	196	277	327	345	342	298
20	461	407	347	315	285	237	227	290	329	343	349	295
25	459	390	339	314	281	147	240	302	325	344	336	288
Ср.	471	426	353	324	299	220	210	275	323	342	344	299
Макс.	459	390	339	314	281	147	192	253	310	337	336	288
Мин.	485	450	366	334	308	252	240	302	329	345	349	307

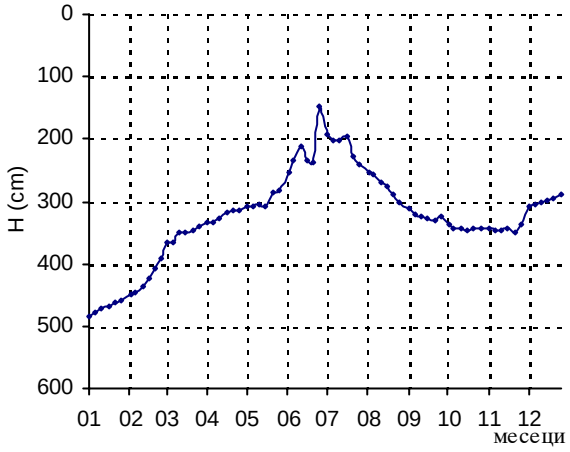

Год. макс: 147 Ср. год: 324 Год. мин: 485

Датум: 25.06.2010. T (°C) ☐ Датум: 01.01.2010.

НИВО ПОДЗЕМНИХ ВОДА (см) *ГОДИНА:* 2010

Шифра станице: 0071/1 ***Подручје:*** ***Кота "0" (мнм):*** 86.54

Назив пијезометра: Врбас (ВР-1/1) ***Бачка*** ***Кота терена (мнм):*** 86.41

Дан	*I*	*II*	*III*	*IV*	*V*	*VI*	*VII*	*VIII*	*IX*	*X*	*XI*	*XII*
01	443	420	314	286	259	161	128	217	291	318	321	260
10	437	396	306	286	263	170	153	235	287	319	319	257
20	432	358	297	264	217	167	187	278	305	322	316	257
Ср.	437	391	306	279	246	166	156	243	294	320	319	258
Макс.	432	358	297	264	217	161	128	217	287	318	316	257
Мин.	443	420	314	286	263	170	187	278	305	322	321	260

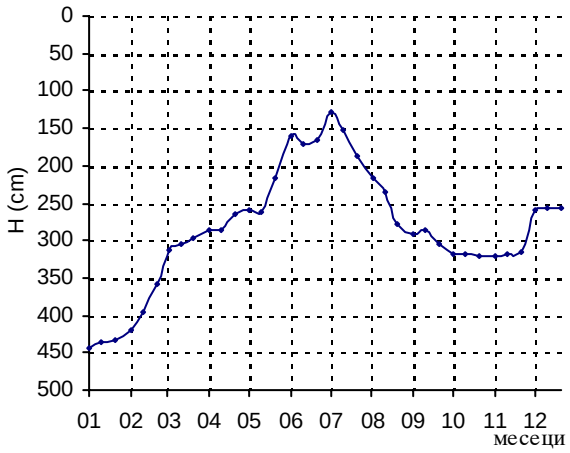

Год. макс: 128 Ср. год: 285 Год. мин: 443

Датум: 01.07.2010. Т (°C) ☐ Датум: 01.01.2010.

Шифра станице: 0071/2 ***Подручје:*** ***Кота "0" (мнм):*** 86.62

Назив пијезометра: Врбас (ВР-1/2) ***Бачка*** ***Кота терена (мнм):*** 86.43

Дан	*I*	*II*	*III*	*IV*	*V*	*VI*	*VII*	*VIII*	*IX*	*X*	*XI*	*XII*
01	452	429	312	297	267	169	137	225	300	327	326	268
10	446	406	307	295	272	182	161	245	298	327	326	265
20	441	368	301	272	227	177	193	277	313	332	327	264
Ср.	446	401	307	288	255	176	164	249	304	329	326	266
Макс.	441	368	301	272	227	169	137	225	298	327	326	264
Мин.	452	429	312	297	272	182	193	277	313	332	327	268

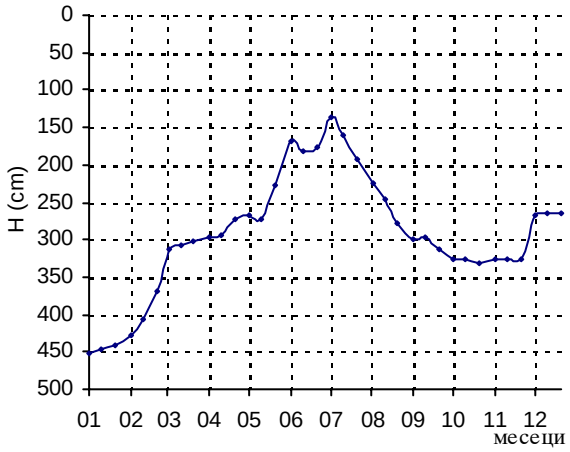

Год. макс: 137 Ср. год: 293 Год. мин: 452

Датум: 01.07.2010. Т (°C) ☐ Датум: 01.01.2010.

Шифра станице: 0071/Д ***Подручје:*** ***Кота "0" (мнм):*** 86.54

Назив пијезометра: Врбас (ВР-1/Д) ***Бачка*** ***Кота терена (мнм):*** 86.35

Дан	*I*	*II*	*III*	*IV*	*V*	*VI*	*VII*	*VIII*	*IX*	*X*	*XI*	*XII*
01	671	629	593	567	548	521	487	489	523	527	529	509
05	658	629	586	562	548	508	486	497	527	532	536	508
10	648	622	583	559	547	511	486	504	526	537	528	498
15	645	617	573	553	547	516	487	515	525	533	526	496
20	644	615	567	550	535	517	487	519	523	535	525	491
25	635	600	567	551	531	499	490	524	522	524	514	489
Ср.	650	619	578	557	543	512	487	508	524	531	526	499
Макс.	635	600	567	550	531	499	486	489	522	524	514	489
Мин.	671	629	593	567	548	521	490	524	527	537	536	509

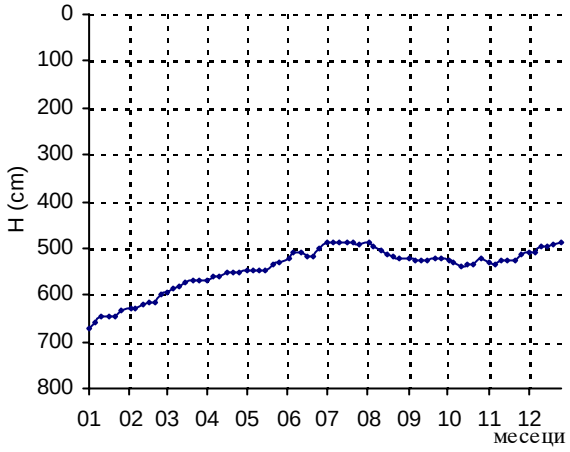

Год. макс: 486 Ср. год: 545 Год. мин: 671

Датум: 05.07.2010. Т (°C) ☐ Датум: 01.01.2010.

НИВО ПОДЗЕМНИХ ВОДА (см) *ГОДИНА:* 2010

Шифра станице: 0081 ***Подручје:*** ***Кота "0" (мнм):*** 82.09

Назив пијезометра: Бач (Б-1) ***Бачка*** ***Кота терена (мнм):*** 81.95

Дан	*I*	*II*	*III*	*IV*	*V*	*VI*	*VII*	*VIII*	*IX*	*X*	*XI*	*XII*
01	120	106	79	80	78	50	60	94	120	101		
05	110	103	80	78	78	32	73	97	121	97		
10	105	100	81	75	79	48	76	100	122	92		
15	107	99	78	72	77	65	78	106	118	88		
20	110	80	76	77	72	43	87	118	116	84		
25	111	69	84	83	69	56	92	123	107	80		
Ср.	111	93	80	78	76	49	78	106	117	90		
Макс.	105	69	76	72	69	32	60	94	107	80		
Мин.	120	106	84	83	79	65	92	123	122	101		

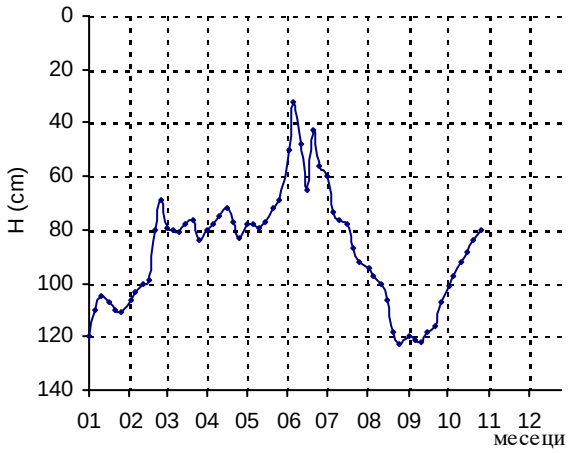

Год. макс: 32 Ср. год: 88 Год. мин: 123

Датум: 05.06.2010. T (°C) ☐ Датум: 25.08.2010.

Шифра станице: 0081/1 ***Подручје:*** ***Кота "0" (мнм):*** 82.08

Назив пијезометра: Бач (Б-1/1) ***Бачка*** ***Кота терена (мнм):*** 81.94

Дан	*I*	*II*	*III*	*IV*	*V*	*VI*	*VII*	*VIII*	*IX*	*X*	*XI*	*XII*
01	117	104	77	78	75	47	57	92	118	96	79	65
10	103	98	79	73	76	45	73	98	120	87	76	60
20	108	77	73	74	69	44	87	115	109	81	70	57
Ср.	109	93	76	75	73	45	72	102	116	88	75	61
Макс.	103	77	73	73	69	44	57	92	109	81	70	57
Мин.	117	104	79	78	76	47	87	115	120	96	79	65

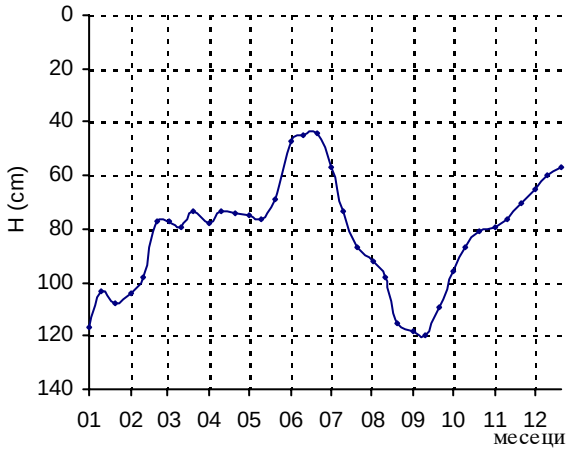

Год. макс: 44 Ср. год: 82 Год. мин: 120

Датум: 20.06.2010. T (°C) ☐ Датум: 10.09.2010.

Шифра станице: 0081/2 ***Подручје:*** ***Кота "0" (мнм):*** 82.04

Назив пијезометра: Бач (Б-1/2) ***Бачка*** ***Кота терена (мнм):*** 81.91

Дан	*I*	*II*	*III*	*IV*	*V*	*VI*	*VII*	*VIII*	*IX*	*X*	*XI*	*XII*
01	116	101	73	74	72	43	52	87	113	94	76	61
10	99	95	73	69	74	42	69	93	115	85	74	57
20	104	73	70	69	66	41	82	111	112	78	67	53
Ср.	106	90	72	71	71	42	68	97	113	86	72	57
Макс.	99	73	70	69	66	41	52	87	112	78	67	53
Мин.	116	101	73	74	74	43	82	111	115	94	76	61

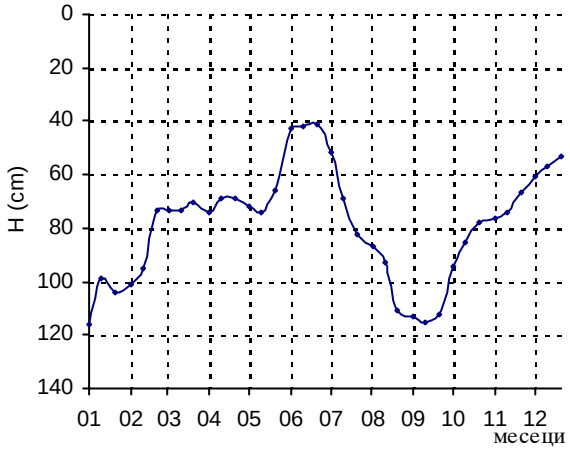

Год. макс: 41 Ср. год: 79 Год. мин: 116

Датум: 20.06.2010. T (°C) ☐ Датум: 01.01.2010.

НИВО ПОДЗЕМНИХ ВОДА (см) *ГОДИНА:* 2010

Шифра станице: 0081/3 ***Подручје:*** ***Кота "0" (мнм):*** 82.08

Назив пијезометра: Бач (Б-1/3) ***Бачка*** ***Кота терена (мнм):*** 81.91

Дан	*I*	*II*	*III*	*IV*	*V*	*VI*	*VII*	*VIII*	*IX*	*X*	*XI*	*XII*
01	116	102	75	75	73	45	55	88	116	91	77	58
10	102	96	76	70	75	43	70	93	118	82	70	53
20	109	74	72	72	68	43	84	113	106	80	67	50
Ср.	109	91	74	72	72	44	70	98	113	84	71	54
Макс.	102	74	72	70	68	43	55	88	106	80	67	50
Мин.	116	102	76	75	75	45	84	113	118	91	77	58

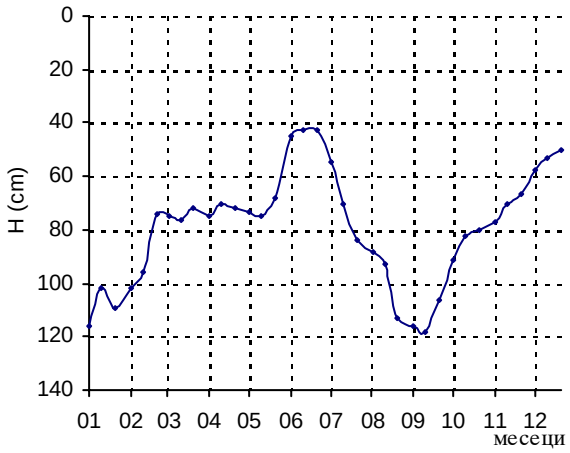

Год. макс: 43 Ср. год: 79 Год. мин: 118

Датум: 10.06.2010. Т (°C) ☐ Датум: 10.09.2010.

Шифра станице: 0091 ***Подручје:*** ***Кота "0" (мнм):*** 85.25

Назив пијезометра: Нови Сад-ГМС (РШ-1) ***Бачка*** ***Кота терена (мнм):*** 85.42

Дан	*I*	*II*	*III*	*IV*	*V*	*VI*	*VII*	*VIII*	*IX*	*X*	*XI*	*XII*
01	895	882	844	842	832	814	795	775	760	759		
05		879	844	840	830	809	790	772	760	759		
10	887	875	842	839	828	805	786	769	760	760		
15		871	842	838	826	804	783	766	759	760		
20	885	866	842	836	824	802	780	764	759	761		
25		861	840	834	819	799	778	762	759	762		
Ср.	889	872	842	838	827	806	785	768	760	760		
Макс.	885	861	840	834	819	799	778	762	759	759		
Мин.	895	882	844	842	832	814	795	775	760	762		

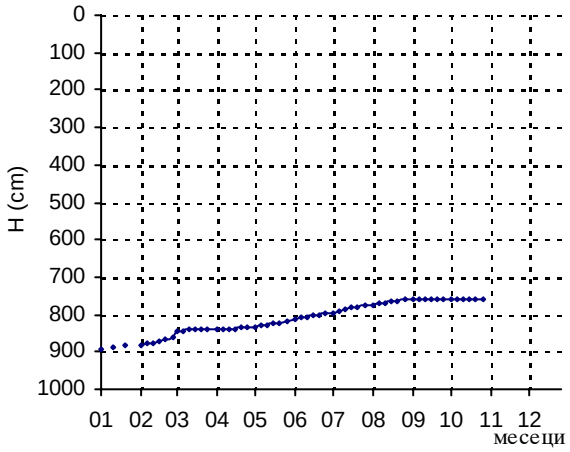

Год. макс: 759 Ср. год: 811 Год. мин: 895

Датум: 15.09.2010. Т (°C) ☑ Датум: 01.01.2010.

Шифра станице: 0091/1 ***Подручје:*** ***Кота "0" (мнм):*** 85.54

Назив пијезометра: Нови Сад (РШ-1/1) ***Бачка*** ***Кота терена (мнм):*** 85.62

Дан	*I*	*II*	*III*	*IV*	*V*	*VI*	*VII*	*VIII*	*IX*	*X*	*XI*	*XII*
01	913	895	864	862	850	833	814	794	770	778	781	777
05		893	864	860	849	828	809	791	778	778	781	774
10	907	892	864	858	847	824	805	788	778	779	780	772
15		890	862	856	845	823	802	785	778	779	780	770
20	896	887	862	854	843	821	799	782	778	780	779	768
25		881	862	852	838	818	796	780	778	780	779	766
Ср.	905	890	863	857	845	825	804	787	777	779	780	771
Макс.	896	881	862	852	838	818	796	780	770	778	779	766
Мин.	913	895	864	862	850	833	814	794	778	780	781	777

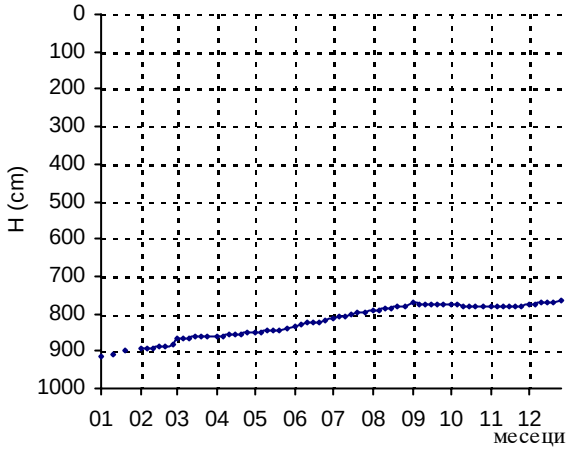

Год. макс: 766 Ср. год: 820 Год. мин: 913

Датум: 25.12.2010. Т (°C) ☑ Датум: 01.01.2010.

НИВО ПОДЗЕМНИХ ВОДА (см) ГОДИНА: 2010

Шифра станице: 0092 **Подручје:** **Кота "0" (мнм):** 82.29

Назив пијезометра: Нови Сад (РШ-2) **Бачка** **Кота терена (мнм):** 82.43

Дан	I	II	III	IV	V	VI	VII	VIII	IX	X	XI	XII
01		592	559	557	544	524	507	488	476	476	479	476
05		590	559	554	542	520	503	486	476	476	479	473
10		587	559	552	539	517	500	484	476	477	479	471
15		584	559	550	536	515	497	482	476	477	478	468
20		579	559	548	534	513	494	480	476	478	478	465
25		574	557	545	529	510	491	478	476	478	478	462
Ср.		584	559	551	537	517	499	483	476	477	479	469
Макс.		574	557	545	529	510	491	478	476	476	478	462
Мин.		592	559	557	544	524	507	488	476	478	479	476

Год. макс: 462 Ср. год: 512 Год. мин: 592

Датум: 25.12.2010. T (°C) ☑ Датум: 01.02.2010.

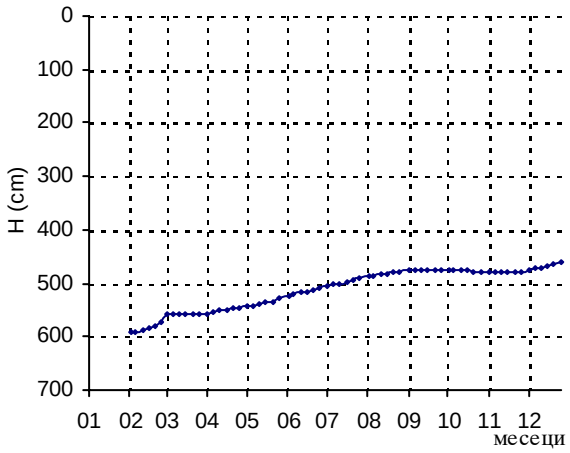

Шифра станице: 0093 **Подручје:** **Кота "0" (мнм):** 83.81

Назив пијезометра: Нови Сад (РШ-3) **Бачка** **Кота терена (мнм):** 83.91

Дан	I	II	III	IV	V	VI	VII	VIII	IX	X	XI	XII
01	739	726	689	688	677	660	635	615	599	598	601	598
05		723	688	686	676	655	631	612	599	598	601	595
10	732	720	688	684	674	651	628	609	599	599	601	592
15		717	688	682	672	647	625	606	598	599	600	590
20	729	713	686	680	670	644	622	603	598	600	600	588
25		708	686	678	665	640	619	601	598	600	600	586
Ср.	733	718	688	683	672	650	627	608	599	599	601	592
Макс.	729	708	686	678	665	640	619	601	598	598	600	586
Мин.	739	726	689	688	677	660	635	615	599	600	601	598

Год. макс: 586 Ср. год: 644 Год. мин: 739

Датум: 25.12.2010. T (°C) ☑ Датум: 01.01.2010.

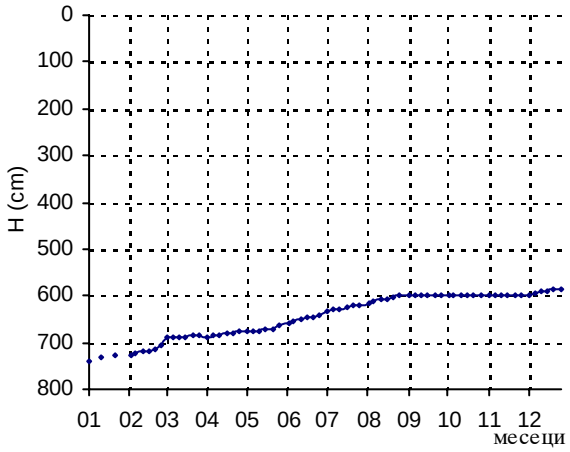

Шифра станице: 0381/Д **Подручје:** **Кота "0" (мнм):** 78.32

Назив пијезометра: Кањижа (ТКА-1/Д) **Бачка** **Кота терена (мнм):** 77.61

Дан	I	II	III	IV	V	VI	VII	VIII	IX	X	XI	XII
01	135	130	100	130	140	112	100	143	190	178	168	160
05	135	130	105	133	121	110	110	151	190	176	168	153
10	138	121	108	138	121	108	120	160	187	176	165	150
15	140	118	113	138	110	98	130	173	180	175	165	145
20	136	110	120	140	115	90	137	186	176	175	165	140
25	140	100	126	143	115	90	139	190	178	170	163	140
Ср.	137	118	112	137	120	101	123	167	184	175	166	148
Макс.	135	100	100	130	110	90	100	143	176	170	163	140
Мин.	140	130	126	143	140	112	139	190	190	178	168	160

Год. макс: 90 Ср. год: 141 Год. мин: 190

Датум: 20.06.2010. T (°C) ☑ Датум: 25.08.2010.

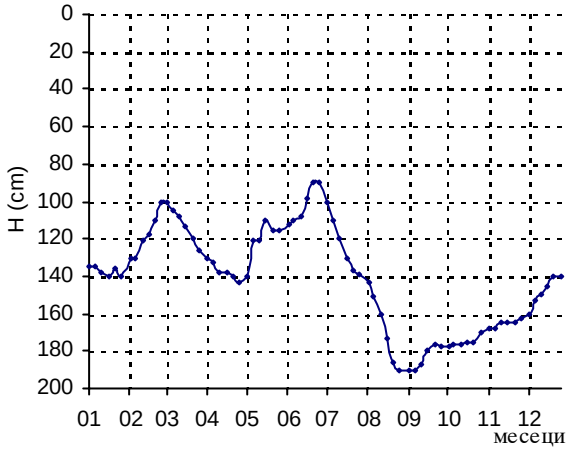

НИВО ПОДЗЕМНИХ ВОДА (см) *ГОДИНА:* 2010

Шифра станице: 0382/Д ***Подручје:*** ***Кота "0" (мнм):*** 83.36

Назив пијезометра: Кањижа (ТКА-2/Д) ***Бачка*** ***Кота терена (мнм):*** 82.44

Дан	*I*	*II*	*III*	*IV*	*V*	*VI*	*VII*	*VIII*	*IX*	*X*	*XI*	*XII*
01	440	430	431	443	435	430	460	483	450	448	440	438
10	438	430	440	439	430	428	490	470	450	450	438	436
20	438	425	458	435	430	425	500	452	448	445	438	436
Ср.	439	428	443	439	432	428	483	468	449	448	439	437
Макс.	438	425	431	435	430	425	460	452	448	445	438	436
Мин.	440	430	458	443	435	430	500	483	450	450	440	438

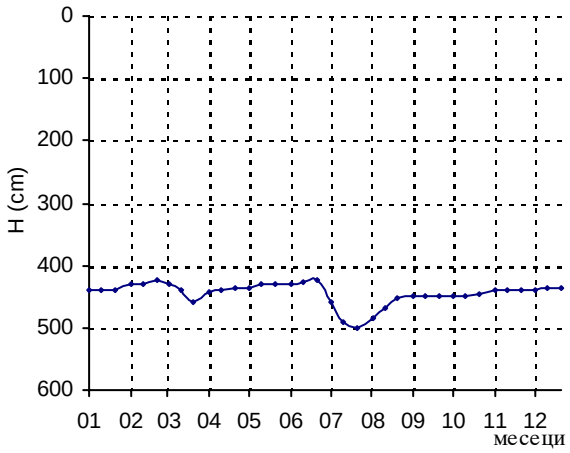

Год. макс: 425 Ср. год: 444 Год. мин: 500

Датум: 20.02.2010. Т (°C) ☑ Датум: 20.07.2010.

Шифра станице: 0383 ***Подручје:*** ***Кота "0" (мнм):*** 78.34

Назив пијезометра: Кањижа (ТКА-3) ***Бачка*** ***Кота терена (мнм):*** 77.63

Дан	*I*	*II*	*III*	*IV*	*V*	*VI*	*VII*	*VIII*	*IX*	*X*	*XI*	*XII*
01	146	140	115	170	180	138	120	179	202	195	187	170
05	140	131	128	173	163	119	138	186	202	190	187	165
10	143	130	136	176	150	110	150	188	200	190	180	160
15	145	115	148	178	143	110	161	196	198	190	180	160
20	145	115	153	183	143	110	162	200	195	187	181	150
25	146	110	170	185	145	110	177	203	195	187	181	146
Ср.	144	124	142	178	154	116	151	192	199	190	183	159
Макс.	140	110	115	170	143	110	120	179	195	187	180	146
Мин.	146	140	170	185	180	138	177	203	202	195	187	170

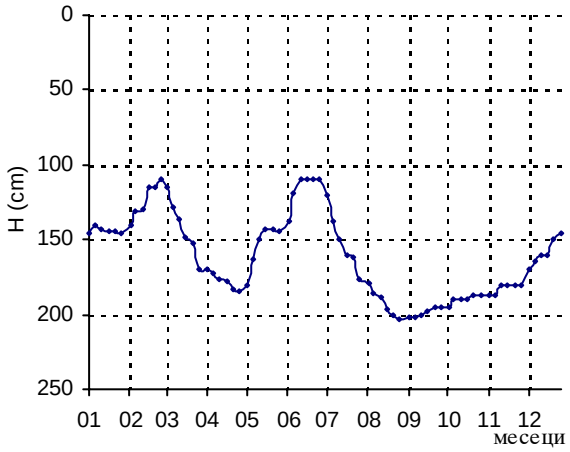

Год. макс: 110 Ср. год: 161 Год. мин: 203

Датум: 25.02.2010. Т (°C) ☑ Датум: 25.08.2010.

Шифра станице: 0384 ***Подручје:*** ***Кота "0" (мнм):*** 78.38

Назив пијезометра: Кањижа (ТКА-4) ***Бачка*** ***Кота терена (мнм):*** 77.51

Дан	*I*	*II*	*III*	*IV*	*V*	*VI*	*VII*	*VIII*	*IX*	*X*	*XI*	*XII*
01	155	130	121	151	165	120	135	215	228	215	205	180
10	151	120	132	160	151	103	170	220	221	210	205	161
20	150	108	145	170	145	100	190	230	221	211	200	148
Ср.	152	119	133	160	154	108	165	222	223	212	203	163
Макс.	150	108	121	151	145	100	135	215	221	210	200	148
Мин.	155	130	145	170	165	120	190	230	228	215	205	180

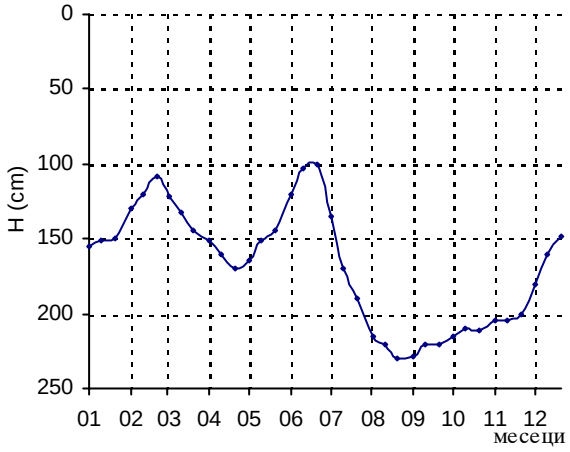

Год. макс: 100 Ср. год: 168 Год. мин: 230

Датум: 20.06.2010. Т (°C) ☑ Датум: 20.08.2010.

НИВО ПОДЗЕМНИХ ВОДА (см) ГОДИНА: 2010

Шифра станице: 0385 **Подручје:** **Кота "0" (мнм):** 78.14

Назив пијезометра: Кањижа (ТКА-5) **Бачка** **Кота терена (мнм):** 77.21

Дан	I	II	III	IV	V	VI	VII	VIII	IX	X	XI	XII
01	140	131	118	135	138	122	120	188	210	203	193	168
10	138	115	121	138	130	105	141	196	206	200	190	159
20	138	105	131	140	125	98	162	210	206	200	190	140
Ср.	139	117	123	138	131	108	141	198	207	201	191	156
Макс.	138	105	118	135	125	98	120	188	206	200	190	140
Мин.	140	131	131	140	138	122	162	210	210	203	193	168

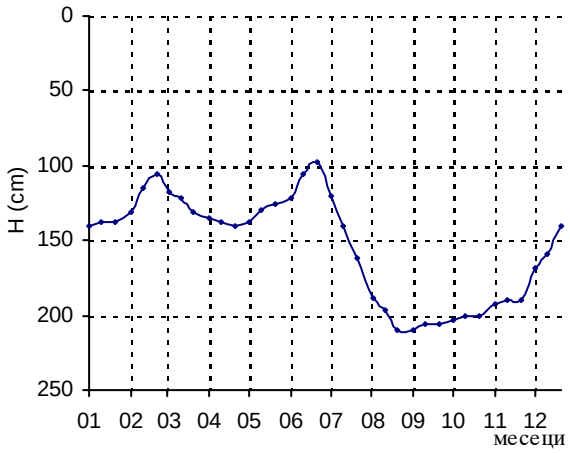

Год. макс: 98 Ср. год: 154 Год. мин: 210

Датум: 20.06.2010. Т (°C) ☑ Датум: 20.08.2010.

Шифра станице: 0386 **Подручје:** **Кота "0" (мнм):** 77.9

Назив пијезометра: Кањижа (ТКА-6) **Бачка** **Кота терена (мнм):** 77.09

Дан	I	II	III	IV	V	VI	VII	VIII	IX	X	XI	XII
01	148	121	120	138	140	120	130	190	220	215	200	180
10	140	118	123	140	120	100	150	208	218	210	195	170
20	140	115	134	143	123	100	172	222	215	210	195	151
Ср.	143	118	126	140	128	107	151	207	218	212	197	167
Макс.	140	115	120	138	120	100	130	190	215	210	195	151
Мин.	148	121	134	143	140	120	172	222	220	215	200	180

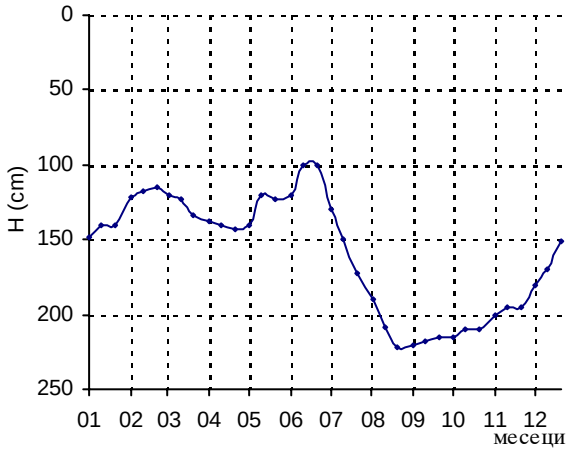

Год. макс: 100 Ср. год: 159 Год. мин: 222

Датум: 10.06.2010. Т (°C) ☑ Датум: 20.08.2010.

Шифра станице: 0401/Д **Подручје:** **Кота "0" (мнм):** 78.31

Назив пијезометра: Бурза (ТВР-1/Д) **Бачка** **Кота терена (мнм):** 77.38

Дан	I	II	III	IV	V	VI	VII	VIII	IX	X	XI	XII
01	242	200	253	216	276		159	237	260	279	276	237
05	236	211	249	222	273		172	243	266	277	272	220
10	225	223	246	237	280		188	249	266	276	266	211
15	211	247	233	248	283		197	255	276	270	258	199
20	200	236	227	261	273		210	260	278	276	250	196
25	195	255	210	270	269		232	261	272	281	241	187
Ср.	218	229	236	242	276		193	251	270	277	261	208
Макс.	195	200	210	216	269		159	237	260	270	241	187
Мин.	242	255	253	270	283		232	261	278	281	276	237

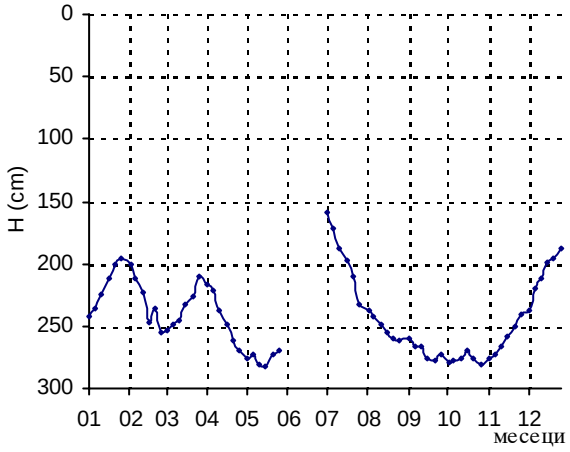

Год. макс: 159 Ср. год: 242 Год. мин: 283

Датум: 01.07.2010. Т (°C) ☐ Датум: 15.05.2010.

НИВО ПОДЗЕМНИХ ВОДА (см) *ГОДИНА:* 2010

Шифра станице: 040-2Д ***Подручје:*** ***Кота "0" (мнм):*** 75.12

Назив пијезометра: Бурза (ТВР-2/Д) ***Бачка*** ***Кота терена (мнм):*** 74.23

Дан	*I*	*II*	*III*	*IV*	*V*	*VI*	*VII*	*VIII*	*IX*	*X*	*XI*	*XII*
01	231	226	226	186	181		138	167	186	183	190	166
10	226	237	202	182	190		143	178	187	186	181	161
20	213	249	189	179	179		160	183	181	192	174	158
Ср.	223	237	206	182	183		147	176	185	187	182	162
Макс.	213	226	189	179	179		138	167	181	183	174	158
Мин.	231	249	226	186	190		160	183	187	192	190	166

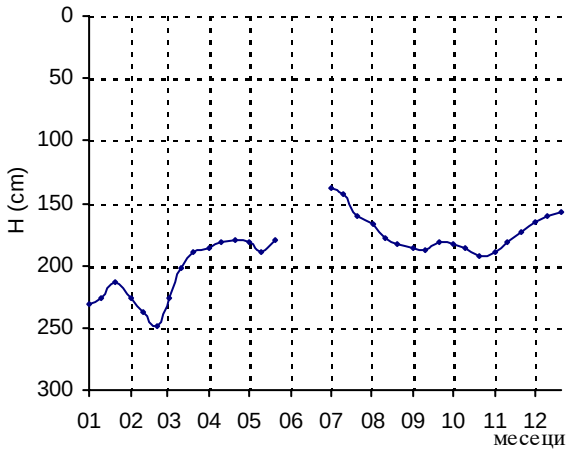

Год. макс: 138 Ср. год: 188 Год. мин: 249

Датум: 01.07.2010. Датум: 20.02.2010.

Шифра станице: 040-4 ***Подручје:*** ***Кота "0" (мнм):*** 76.71

Назив пијезометра: Бурза (ТВР-4) ***Бачка*** ***Кота терена (мнм):*** 75.82

Дан	*I*	*II*	*III*	*IV*	*V*	*VI*	*VII*	*VIII*	*IX*	*X*	*XI*	*XII*
01	254	230	237	156	171		123	169	184	176	182	146
05	243	233	219	159	177		127	171	180	178	176	144
10	240	237	207	163	179		136	173	176	175	168	141
15	236	244	189	166	182		144	174	176	180	162	140
20	231	240	172	170	180		157	179	174	181	160	138
25	228	252	151	173	176		166	182	173	188	153	139
Ср.	239	239	196	165	178		142	175	177	180	167	141
Макс.	228	230	151	156	171		123	169	173	175	153	138
Мин.	254	252	237	173	182		166	182	184	188	182	146

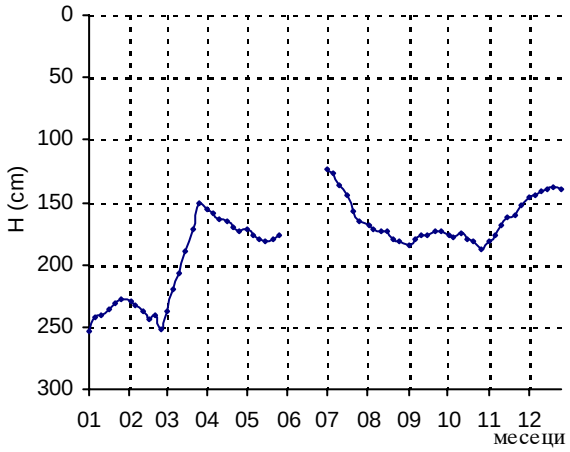

Год. макс: 123 Ср. год: 182 Год. мин: 254

Датум: 01.07.2010. Датум: 01.01.2010.

Шифра станице: 040-5 ***Подручје:*** ***Кота "0" (мнм):*** 76.28

Назив пијезометра: Бурза (ТВР-5) ***Бачка*** ***Кота терена (мнм):*** 75.44

Дан	*I*	*II*	*III*	*IV*	*V*	*VI*	*VII*	*VIII*	*IX*	*X*	*XI*	*XII*
01	236	224	216	173	178		130	158	180	176	179	157
10	227	236	191	177	186		146	168	176	179	171	153
20	216	249	170	180	173		150	177	173	189	160	146
Ср.	226	236	192	177	179		142	168	176	181	170	152
Макс.	216	224	170	173	173		130	158	173	176	160	146
Мин.	236	249	216	180	186		150	177	180	189	179	157

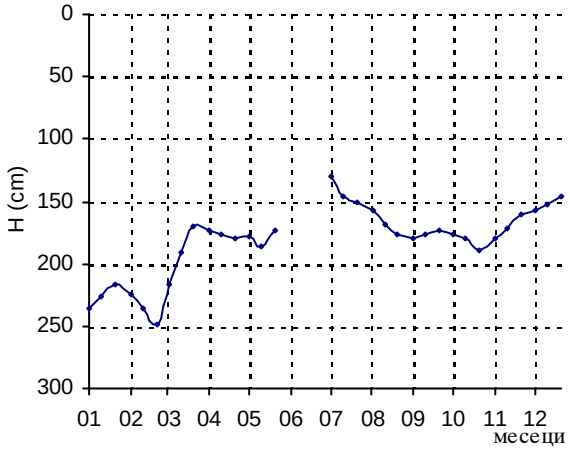

Год. макс: 130 Ср. год: 182 Год. мин: 249

Датум: 01.07.2010. Датум: 20.02.2010.

НИВО ПОДЗЕМНИХ ВОДА (см) *ГОДИНА:* 2010

Шифра станице: 040-6 ***Подручје:*** ***Кота "0" (мнм):*** 75.66

Назив пијезометра: Бурза (ТВР-6) ***Бачка*** ***Кота терена (мнм):*** 74.75

Дан	*I*	*II*	*III*	*IV*	*V*	*VI*	*VII*	*VIII*	*IX*	*X*	*XI*	*XII*
01	245	233	237	226	249		193	228	240	231	226	209
10	238	245	226	238	256		208	233	237	235	211	200
20	226	252	218	244	239		226	237	236	239	200	195
Ср.	236	243	227	236	248		209	233	238	235	212	201
Макс.	226	233	218	226	239		193	228	236	231	200	195
Мин.	245	252	237	244	256		226	237	240	239	226	209

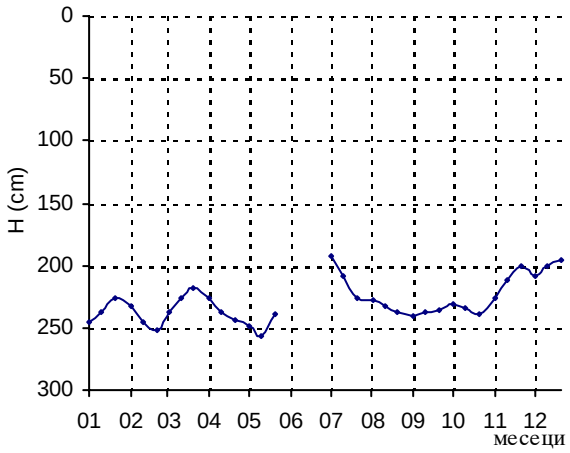

Год. макс: 193 Ср. год: 229 Год. мин: 256

Датум: 01.07.2010. Датум: 10.05.2010.

Шифра станице: 114 ***Подручје:*** ***Кота "0" (мнм):*** 81.48

Назив пијезометра: Чуруг (325) ***Бачка*** ***Кота терена (мнм):*** 80.93

Дан	*I*	*II*	*III*	*IV*	*V*	*VI*	*VII*	*VIII*	*IX*	*X*	*XI*	*XII*
01	632	615	527	428	440	423	279	329	387	388	407	405
10	610	595	487	428	448	364	287	344	389	391	410	382
20	615	582	444	432	455	360	304	365	386	405	414	357
Ср.	619	597	486	429	448	382	290	346	387	395	410	381
Макс.	610	582	444	428	440	360	279	329	386	388	407	357
Мин.	632	615	527	432	455	423	304	365	389	405	414	405

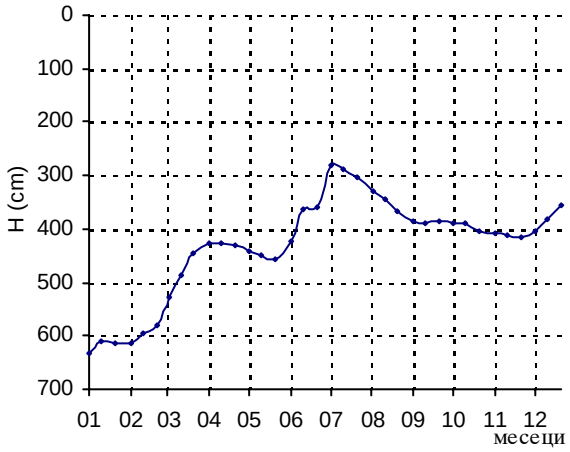

Год. макс: 279 Ср. год: 431 Год. мин: 632

Датум: 01.07.2010. Т (°C) ☐ Датум: 01.01.2010.

Шифра станице: 115 ***Подручје:*** ***Кота "0" (мнм):*** 81.76

Назив пијезометра: Госпођинци (333) ***Бачка*** ***Кота терена (мнм):*** 81.1

Дан	*I*	*II*	*III*	*IV*	*V*	*VI*	*VII*	*VIII*	*IX*	*X*	*XI*	*XII*
01	220	268	176	190	212	175	117	155	188	180	191	145
10	195	231	168	196	211	165	121	162	123	190	196	147
20	247	209	178	190	193	169	134	176	160	190	200	151
Ср.	221	236	174	192	205	170	124	164	157	187	196	148
Макс.	195	209	168	190	193	165	117	155	123	180	191	145
Мин.	247	268	178	196	212	175	134	176	188	190	200	151

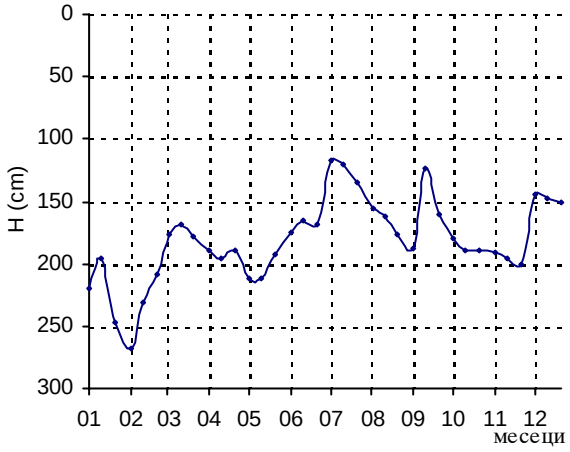

Год. макс: 117 Ср. год: 181 Год. мин: 268

Датум: 01.07.2010. Т (°C) ☐ Датум: 01.02.2010.

НИВО ПОДЗЕМНИХ ВОДА (см) *ГОДИНА:* 2010

Шифра станице: 116 ***Подручје:*** ***Кота "0" (мнм):*** 80.74

Назив пијезометра: Темерин (335) ***Бачка*** ***Кота терена (мнм):*** 79.83

Дан	*I*	*II*	*III*	*IV*	*V*	*VI*	*VII*	*VIII*	*IX*	*X*	*XI*	*XII*
01	247	312	352	260	265	238	199	261	300	268	265	231
10	242	302	315	263	269	226	210	271	267	282	266	235
20	249	265	307	267	241	236	227	282	271	277	269	238
Ср.	246	293	325	263	258	233	212	271	279	276	267	235
Макс.	242	265	307	260	241	226	199	261	267	268	265	231
Мин.	249	312	352	267	269	238	227	282	300	282	269	238

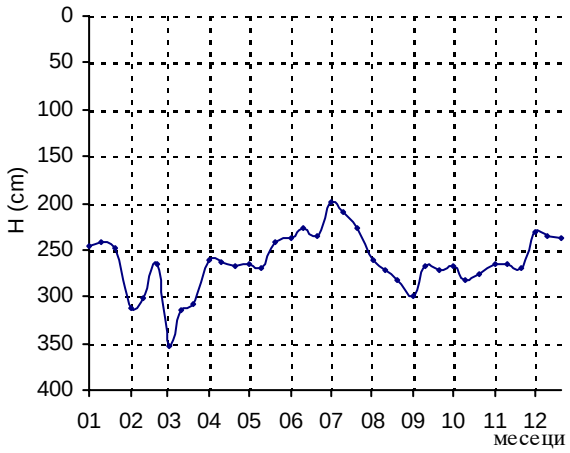

Год. макс: 199 Ср. год: 263 Год. мин: 352

Датум: 01.07.2010. T (°C) ☐ Датум: 01.03.2010.

Шифра станице: 117 ***Подручје:*** ***Кота "0" (мнм):*** 81.81

Назив пијезометра: Бачки Јарак (362) ***Бачка*** ***Кота терена (мнм):*** 80.78

Дан	*I*	*II*	*III*	*IV*	*V*	*VI*	*VII*	*VIII*	*IX*	*X*	*XI*	*XII*
01	508	452	362	335	333	318	266	302	342	330	320	292
10	477	439	350	335	339	303	256	307	335	331	317	265
20	455	421	336	337	327	280	282	325	325	336	311	261
Ср.	480	437	349	336	333	300	268	311	334	332	316	273
Макс.	455	421	336	335	327	280	256	302	325	330	311	261
Мин.	508	452	362	337	339	318	282	325	342	336	320	292

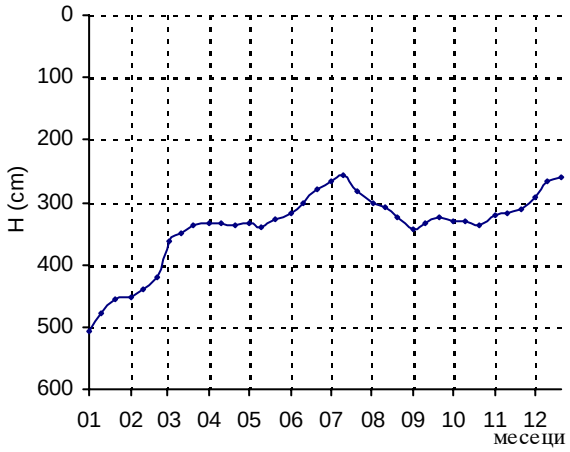

Год. макс: 256 Ср. год: 339 Год. мин: 508

Датум: 10.07.2010. T (°C) ☐ Датум: 01.01.2010.

Шифра станице: 314 ***Подручје:*** ***Кота "0" (мнм):*** 85.91

Назив пијезометра: Ратково (314) ***Бачка*** ***Кота терена (мнм):***

Дан	*I*	*II*	*III*	*IV*	*V*	*VI*	*VII*	*VIII*	*IX*	*X*	*XI*	*XII*
01	567	468	317	299	290	240	227	274	330	316	295	258
10	522	451	307	293	294	230	220	290	336	313	285	233
20	491	426	296	288	272	249	250	306	327	314	278	235
Ср.	527	448	307	293	285	240	232	290	331	314	286	242
Макс.	491	426	296	288	272	230	220	274	327	313	278	233
Мин.	567	468	317	299	294	249	250	306	336	316	295	258

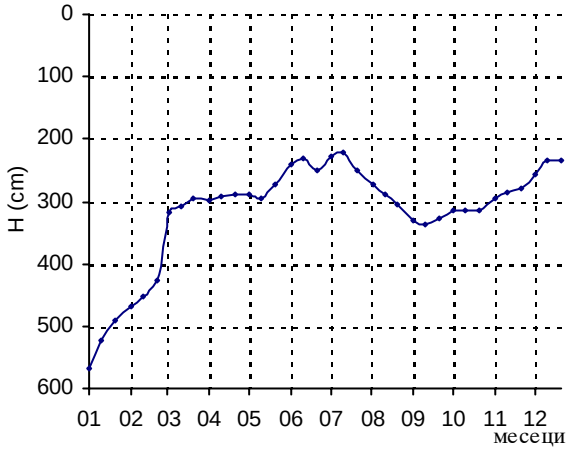

Год. макс: 220 Ср. год: 316 Год. мин: 567

Датум: 10.07.2010. T (°C) ☐ Датум: 01.01.2010.

НИВО ПОДЗЕМНИХ ВОДА (см) ГОДИНА: 2010

Шифра станице: 0011 **Подручје:** **Кота "0" (мнм):** 86.96

Назив пијезометра: Сомбор-ГМС (С-1) **Бачка** **Кота терена (мнм):** 86.8

Дан	I	II	III	IV	V	VI	VII	VIII	IX	X	XI	XII
01	471	437	315	309	310	135	75	160	208	230	243	185
05	470	443	281	311	312	87	91	171	243	231	246	180
10	435	420	269	310	315	99	96	161	245	226	241	143
15	430	409	284	305	314	113	121	159	235	240	238	140
20	425	389	289	310	250	110	132	174	231	240	206	133
25	430	347	307	311	241	64	150	180	224	244	200	138
Ср.	444	408	291	309	290	101	111	168	231	235	229	153
Макс.	425	347	269	305	241	64	75	159	208	226	200	133
Мин.	471	443	315	311	315	135	150	180	245	244	246	185

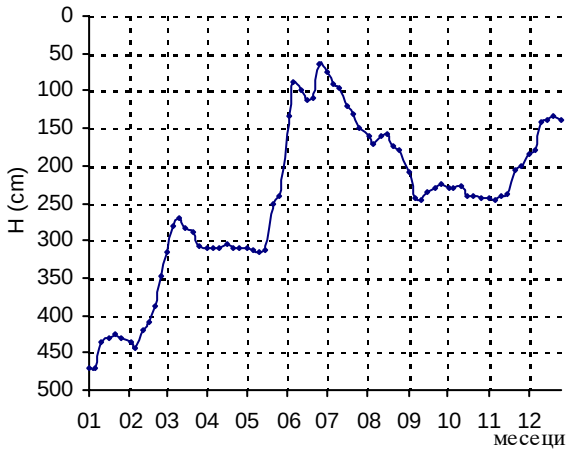

Год. макс: 64 Ср. год: 247 Год. мин: 471

Датум: 25.06.2010. T (°C) ☑ Датум: 01.01.2010.

Шифра станице: 0011/1 **Подручје:** **Кота "0" (мнм):** 87.06

Назив пијезометра: Сомбор (С-1/1) **Бачка** **Кота терена (мнм):** 86.83

Дан	I	II	III	IV	V	VI	VII	VIII	IX	X	XI	XII
01	512	471	342	336	326	120	80	163	229	223	239	182
10	476	440	304	336	332	111	101	178	246	220	240	138
20	459	398	309	330	310	128	133	201	247	240	209	129
Ср.	482	436	318	334	323	120	105	181	241	228	229	150
Макс.	459	398	304	330	310	111	80	163	229	220	209	129
Мин.	512	471	342	336	332	128	133	201	247	240	240	182

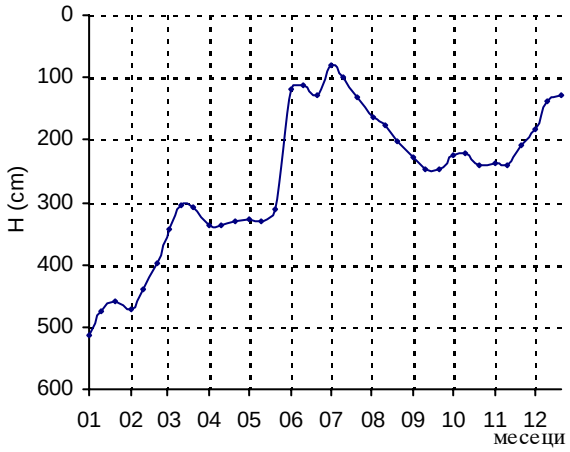

Год. макс: 80 Ср. год: 262 Год. мин: 512

Датум: 01.07.2010. T (°C) ☐ Датум: 01.01.2010.

Шифра станице: 0011/2 **Подручје:** **Кота "0" (мнм):** 86.99

Назив пијезометра: Сомбор (С-1/2) **Бачка** **Кота терена (мнм):** 86.83

Дан	I	II	III	IV	V	VI	VII	VIII	IX	X	XI	XII
01	СУВ	СУВ	СУВ	341	328	120	80	160	223	215	233	176
10	СУВ	СУВ	СУВ	323	329	109	114	170	240	214	235	130
20	СУВ	СУВ	СУВ	329	305	121	130	197	239	214	206	124
Ср.				331	321	117	108	176	234	214	225	143
Макс.				323	305	109	80	160	223	214	206	124
Мин.				341	329	121	130	197	240	215	235	176

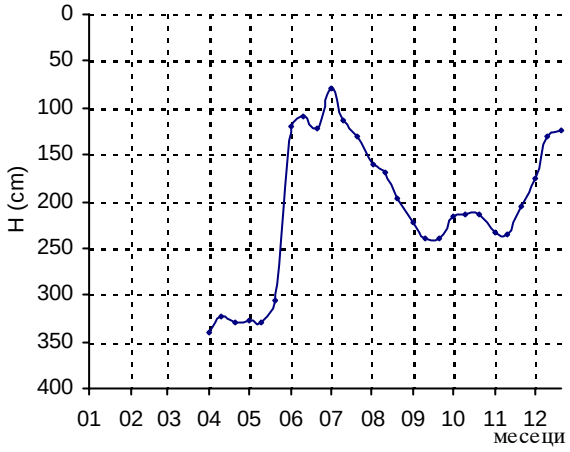

Год. макс: 80 Ср. год: 208 Год. мин: 341

Датум: 01.07.2010. T (°C) ☐ Датум: 01.04.2010.

НИВО ПОДЗЕМНИХ ВОДА (см) *ГОДИНА:* 2010

Шифра станице: 0011/3 ***Подручје:*** ***Кота "0" (мнм):*** 87.04

Назив пијезометра: Сомбор (С-1/3) ***Бачка*** ***Кота терена (мнм):*** 86.87

Дан	*I*	*II*	*III*	*IV*	*V*	*VI*	*VII*	*VIII*	*IX*	*X*	*XI*	*XII*
01	СУВ	СУВ	СУВ	СУВ	СУВ	120	80	162	228	220	236	180
10	СУВ	СУВ	СУВ	СУВ	СУВ	108	112	176	244	218	236	139
20	СУВ	СУВ	СУВ	СУВ	314	125	133	204	245	239	208	131
Ср.					314	118	108	181	239	226	227	150
Макс.					314	108	80	162	228	218	208	131
Мин.					314	125	133	204	245	239	236	180

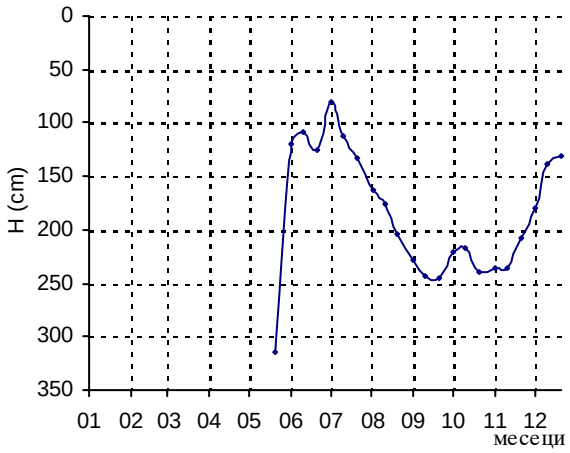

Год. макс: 80 Ср. год: 184 Год. мин: 314

Датум: 01.07.2010. Т (°C) ☐ Датум: 20.05.2010.

Шифра станице: 0011/Д ***Подручје:*** ***Кота "0" (мнм):*** 86.79

Назив пијезометра: Сомбор (С-1/Д) ***Бачка*** ***Кота терена (мнм):*** 86.73

Дан	*I*	*II*	*III*	*IV*	*V*	*VI*	*VII*	*VIII*	*IX*	*X*	*XI*	*XII*
01	464	420	301	296	291	125	60	149	199	212	220	169
05	452	424	297	299	295	71	71	156	231	216	229	158
10	415	405	288	300	302	80	91	155	231	208	222	120
15	414	392	285	293	294	99	105	153	222	229	219	118
20	409	375	281	286	234	110	118	164	219	232	199	114
25	413	330	288	294	229	52	130	173	211	236	183	123
Ср.	428	391	290	295	274	90	96	158	219	222	212	134
Макс.	409	330	281	286	229	52	60	149	199	208	183	114
Мин.	464	424	301	300	302	125	130	173	231	236	229	169

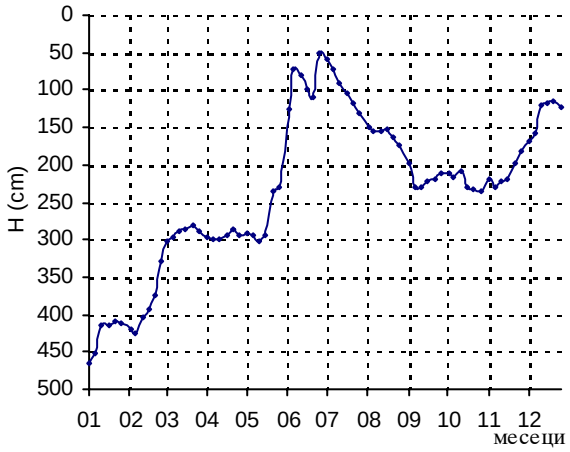

Год. макс: 52 Ср. год: 234 Год. мин: 464

Датум: 25.06.2010. Т (°C) ☑ Датум: 01.01.2010.

Шифра станице: 0021 ***Подручје:*** ***Кота "0" (мнм):*** 119.55

Назив пијезометра: Алекса Шантић-парк (АС-1) ***Бачка*** ***Кота терена (мнм):*** 119.43

Дан	*I*	*II*	*III*	*IV*	*V*	*VI*	*VII*	*VIII*	*IX*	*X*	*XI*	*XII*
01	678	658	653	636	628	589	556	554	553	556	556	547
10	676	662	649	634	621	578	559	557	554	554	549	536
20	677	658	648	629	605	567	557	555	562	553	555	530
Ср.	677	659	650	633	618	578	557	555	556	554	553	538
Макс.	676	658	648	629	605	567	556	554	553	553	549	530
Мин.	678	662	653	636	628	589	559	557	562	556	556	547

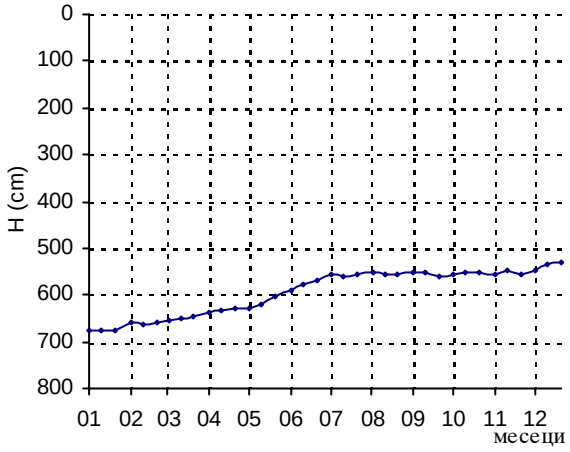

Год. макс: 530 Ср. год: 594 Год. мин: 678

Датум: 20.12.2010. Т (°C) ☐ Датум: 01.01.2010.

НИВО ПОДЗЕМНИХ ВОДА (см) ГОДИНА: 2010

Шифра станице: 0021/1 **Подручје:** **Кота "0" (мнм):** 119.57

Назив пијезометра: Алекса Шантић (АС-1/1) **Бачка** **Кота терена (мнм):** 119.41

Дан	I	II	III	IV	V	VI	VII	VIII	IX	X	XI	XII
01	679	653	630	605	598	571	575	525	546	547	550	540
05	677	650	624	603	590	569	569	527	547	549	550	532
10	675	648	616	600	582	566	555	531	548	550	549	525
15	668	643	612	591	580	564	542	536	550	548	550	517
20	666	639	607	590	579	566	540	540	552	544	549	514
25	662	635	609	588	576	562	535	543	550	546	545	512
Ср.	671	645	616	596	584	566	553	534	549	547	549	523
Макс.	662	635	607	588	576	562	535	525	546	544	545	512
Мин.	679	653	630	605	598	571	575	543	552	550	550	540

Год. макс: 512 Ср. год: 578 Год. мин: 679

Датум: 25.12.2010. Т (°C) ☑ Датум: 01.01.2010.

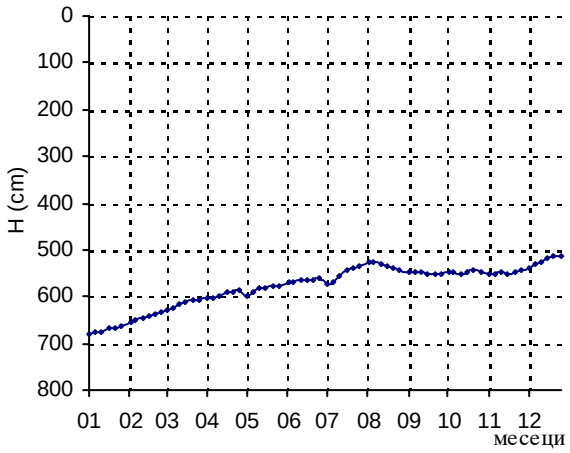

Шифра станице: 0021/Д **Подручје:** **Кота "0" (мнм):** 119.41

Назив пијезометра: Алекса Шантић (АС-1/Д) **Бачка** **Кота терена (мнм):** 119.35

Дан	I	II	III	IV	V	VI	VII	VIII	IX	X	XI	XII
01	747	744	741	730	719	686	658	651	647	642	634	631
05	748	745	740	728	718	682	660	650	651	639	630	628
10	750	746	738	725	717	679	661	650	658	637	625	626
15	749	746	736	723	710	670	663	648	652	640	630	618
20	750	744	733	722	703	666	655	649	643	638	638	618
25	750	742	733	721	693	661	652	648	642	636	634	617
Ср.	749	745	737	725	710	674	658	649	649	639	632	623
Макс.	747	742	733	721	693	661	652	648	642	636	625	617
Мин.	750	746	741	730	719	686	663	651	658	642	638	631

Год. макс: 617 Ср. год: 682 Год. мин: 750

Датум: 25.12.2010. Т (°C) ☑ Датум: 10.01.2010.

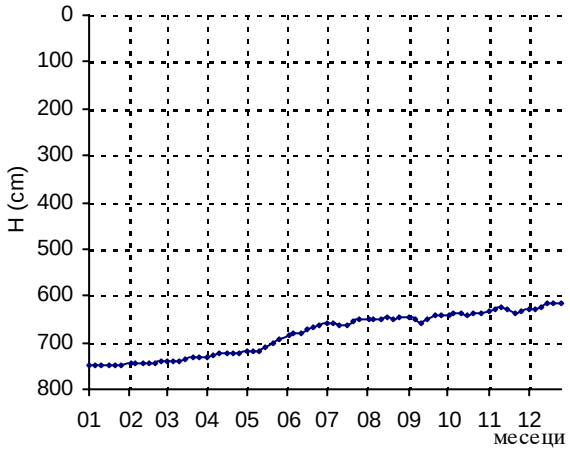

Шифра станице: 0021-д **Подручје:** **Кота "0" (мнм):** 119.51

Назив пијезометра: Алекса Шантић (АС-1/д) **Бачка** **Кота терена (мнм):** 119.39

Дан	I	II	III	IV	V	VI	VII	VIII	IX	X	XI	XII
01	681	678	658	640	632	592	563	550	557	555	556	546
10	679	670	646	630	624	574	565	552	556	558	551	532
20	673	665	642	628	610	559	555	550	555	558	555	534
Ср.	678	671	649	633	622	575	561	551	556	557	554	537
Макс.	673	665	642	628	610	559	555	550	555	555	551	532
Мин.	681	678	658	640	632	592	565	552	557	558	556	546

Год. макс: 532 Ср. год: 595 Год. мин: 681

Датум: 10.12.2010. Т (°C) ☐ Датум: 01.01.2010.

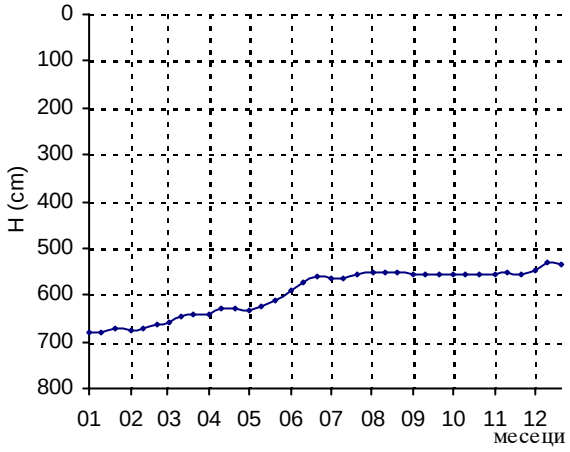

НИВО ПОДЗЕМНИХ ВОДА (см) *ГОДИНА:* 2010

Шифра станице: 0031 ***Подручје:*** ***Кота "0" (мнм):*** 109.95

Назив пијезометра: Суботица-Микићево (М-1) ***Бачка*** ***Кота терена (мнм):*** 109.86

Дан	*I*	*II*	*III*	*IV*	*V*	*VI*	*VII*	*VIII*	*IX*	*X*	*XI*	*XII*
01	635	605	570	514	482	442	398	433	476	501	510	500
05	631	601	562	507	479	436	400	437	483	502	512	492
10	632	600	552	490	478	418	404	447	487	503	511	490
15	628	598	544	485	473	408	409	453	490	505	510	488
20	626	584	530	492	473	407	412	463	494	509	507	473
25	625	576	522	490	463	406	414	465	492	511	505	460
Ср.	630	594	547	496	475	420	406	450	487	505	509	484
Макс.	625	576	522	485	463	406	398	433	476	501	505	460
Мин.	635	605	570	514	482	442	414	465	494	511	512	500

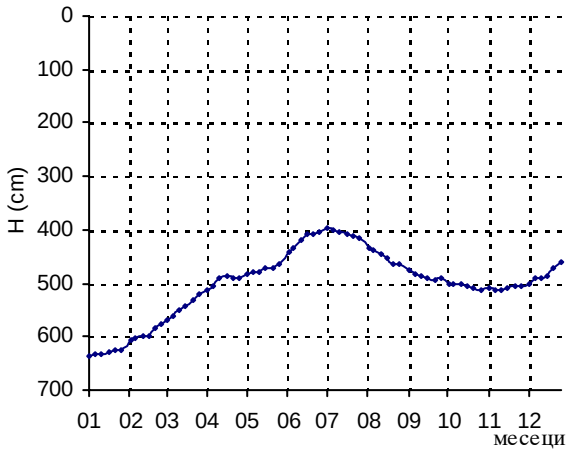

Год. макс: 398 Ср. год: 500 Год. мин: 635

Датум: 01.07.2010. T (°C) ☐ Датум: 01.01.2010.

Шифра станице: 0031/1 ***Подручје:*** ***Кота "0" (мнм):*** 110.03

Назив пијезометра: Суботица (М-1/1) ***Бачка*** ***Кота терена (мнм):*** 109.87

Дан	*I*	*II*	*III*	*IV*	*V*	*VI*	*VII*	*VIII*	*IX*	*X*	*XI*	*XII*
01	644	614	580	522	488	456	408	441	483	508	516	509
10	641	590	567	510	483	432	414	454	492	511	515	490
20	638	584	540	498	480	413	420	470	499	515	512	480
Ср.	641	596	562	510	484	434	414	455	491	511	514	493
Макс.	638	584	540	498	480	413	408	441	483	508	512	480
Мин.	644	614	580	522	488	456	420	470	499	515	516	509

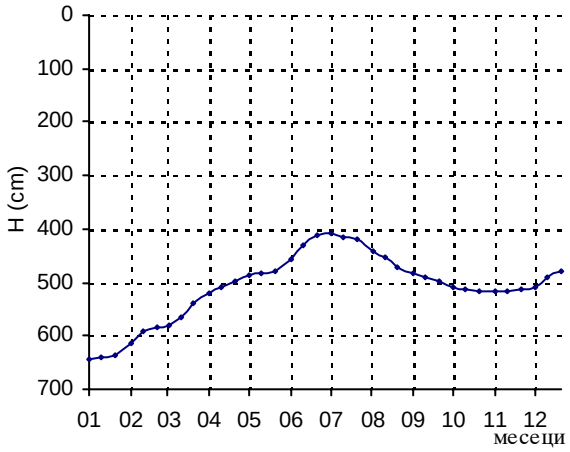

Год. макс: 408 Ср. год: 509 Год. мин: 644

Датум: 01.07.2010. T (°C) ☐ Датум: 01.01.2010.

ПОДРУЧЈЕ

БАНАТ

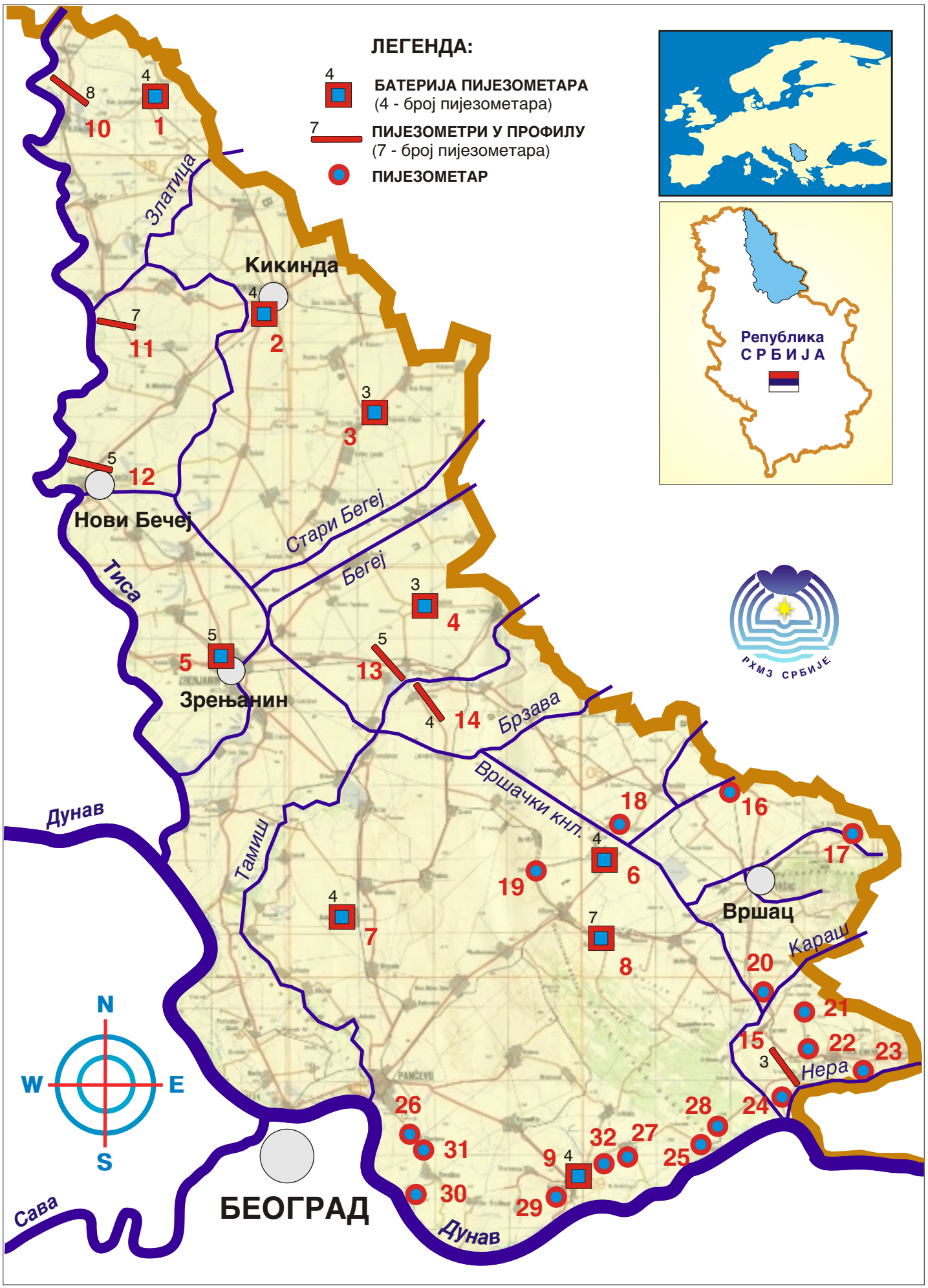

НИВО ПОДЗЕМНИХ ВОДА (см) *ГОДИНА:* 2010

Шифра станице: 0101 ***Подручје:*** ***Кота "0" (мнм):*** 80.07

Назив пијезометра: Б.Аранђелово (БА-1) ***Банат*** ***Кота терена (мнм):*** 79.89

Дан	*I*	*II*	*III*	*IV*	*V*	*VI*	*VII*	*VIII*	*IX*	*X*	*XI*	*XII*
01	544	526	518	502	490	488	476	460	454	446	444	436
05	540	524	516	500	490	486	474	460	452	444	444	432
10	536	522	514	498	490	484	470	458	450	444	442	426
15	530	522	510	496	490	482	466	458	448	446	440	418
20	528	520	508	496	490	480	464	456	448	446	438	414
25	526	520	504	490	490	478	462	456	446	446	438	410
Ср.	534	522	512	497	490	483	469	458	450	445	441	423
Макс.	526	520	504	490	490	478	462	456	446	444	438	410
Мин.	544	526	518	502	490	488	476	460	454	446	444	436

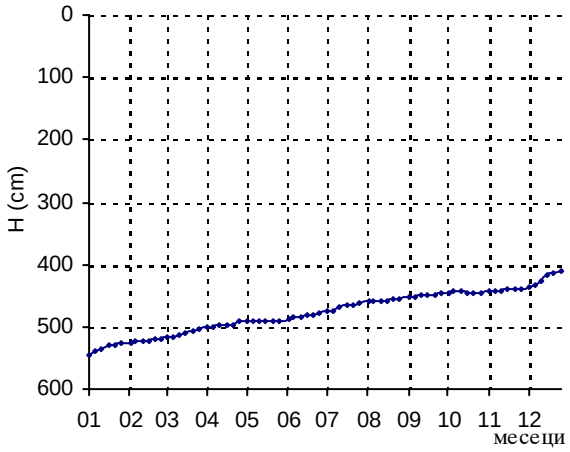

Год. макс: 410 Ср. год: 477 Год. мин: 544

Датум: 25.12.2010. T (°C) ☐ Датум: 01.01.2010.

Шифра станице: 0101/1 ***Подручје:*** ***Кота "0" (мнм):*** 80.09

Назив пијезометра: Б.Аранђелово (БА-1/1) ***Банат*** ***Кота терена (мнм):*** 79.91

Дан	*I*	*II*	*III*	*IV*	*V*	*VI*	*VII*	*VIII*	*IX*	*X*	*XI*	*XII*
01	СУВ	СУВ	512	502	502	494	480	466	458	452	450	442
10	СУВ	СУВ	508	498	500	488	474	464	454	450	448	432
20	СУВ	СУВ	504	500	500	484	468	460	452	452	444	420
Ср.			508	500	501	489	474	463	455	451	447	431
Макс.			504	498	500	484	468	460	452	450	444	420
Мин.			512	502	502	494	480	466	458	452	450	442

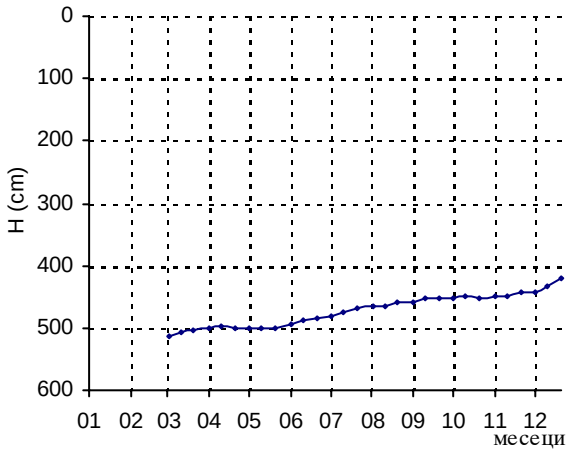

Год. макс: 420 Ср. год: 472 Год. мин: 512

Датум: 20.12.2010. T (°C) ☐ Датум: 01.03.2010.

Шифра станице: 0101/Д ***Подручје:*** ***Кота "0" (мнм):*** 80.06

Назив пијезометра: Б.Аранђелово (БА-1/Д) ***Банат*** ***Кота терена (мнм):*** 79.87

Дан	*I*	*II*	*III*	*IV*	*V*	*VI*	*VII*	*VIII*	*IX*	*X*	*XI*	*XII*
01	544	524	512	498	490	488	476	460	454	446	444	436
05	540	522	510	496	490	486	474	460	452	444	444	432
10	536	520	508	494	490	484	470	458	450	444	442	426
15	530	518	504	494	490	482	466	458	448	446	440	418
20	528	516	502	492	490	480	464	456	448	446	440	414
25	526	514	500	490	490	478	462	456	446	446	438	410
Ср.	534	519	506	494	490	483	469	458	450	445	441	423
Макс.	526	514	500	490	490	478	462	456	446	444	438	410
Мин.	544	524	512	498	490	488	476	460	454	446	444	436

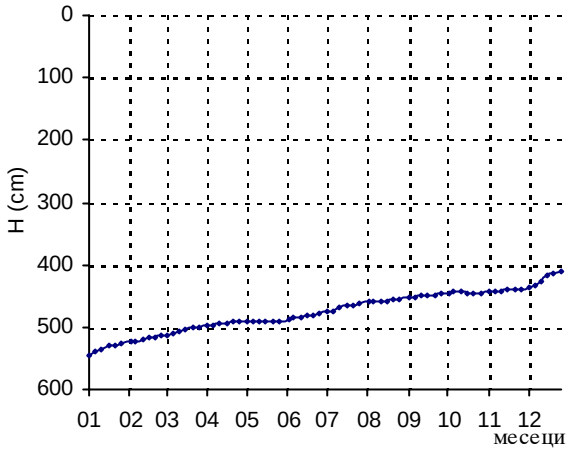

Год. макс: 410 Ср. год: 476 Год. мин: 544

Датум: 25.12.2010. T (°C) ☐ Датум: 01.01.2010.

НИВО ПОДЗЕМНИХ ВОДА (см) *ГОДИНА:* 2010

Шифра станице: 0101-д ***Подручје:*** ***Кота "0" (мнм):*** 80.11

Назив пијезометра: Б.Аранђелово (БА-1/д) ***Банат*** ***Кота терена (мнм):*** 79.92

Дан	*I*	*II*	*III*	*IV*	*V*	*VI*	*VII*	*VIII*	*IX*	*X*	*XI*	*XII*
01	550	528	518	502	494	492	480	466	458	452	450	442
10	544	524	514	498	494	485	474	464	454	450	448	432
20	536	520	508	494	494	484	468	460	452	452	446	420
Ср.	543	524	513	498	494	487	474	463	455	451	448	431
Макс.	536	520	508	494	494	484	468	460	452	450	446	420
Мин.	550	528	518	502	494	492	480	466	458	452	450	442

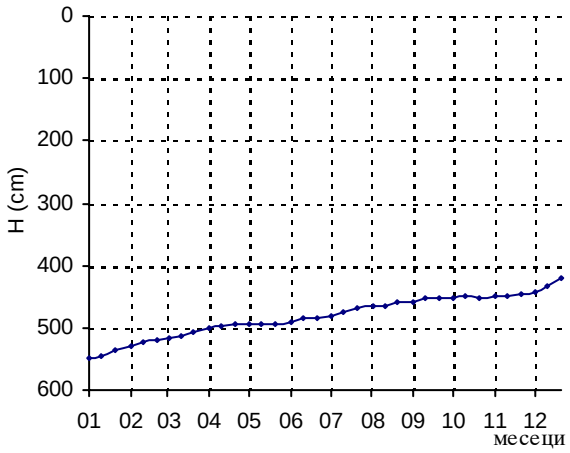

Год. макс: 420 Ср. год: 482 Год. мин: 550

Датум: 20.12.2010. Т (°C) ☐ Датум: 01.01.2010.

Шифра станице: 0111 ***Подручје:*** ***Кота "0" (мнм):*** 79.78

Назив пијезометра: Кикинда (Кинђа) (К-1) ***Банат*** ***Кота терена (мнм):*** 79.61

Дан	*I*	*II*	*III*	*IV*	*V*	*VI*	*VII*	*VIII*	*IX*	*X*	*XI*	*XII*
01	166	101	80	109	124	88	23	105	124	125	128	118
05	137	107	77	112	127	67	43	109	122	127	130	119
10	107	112	82	118	121	47	51	113	123	130	130	91
15	100	101	89	118	111	27	68	117	123	128	129	91
20	97	90	98	120	104	поп	86	120	125	127	128	93
25	97	82	107	122	99	поп	101	125	127	126	127	94
Ср.	117	99	89	117	114	57	62	115	124	127	129	101
Макс.	97	82	77	109	99	27	23	105	122	125	127	91
Мин.	166	112	107	122	127	88	101	125	127	130	130	119

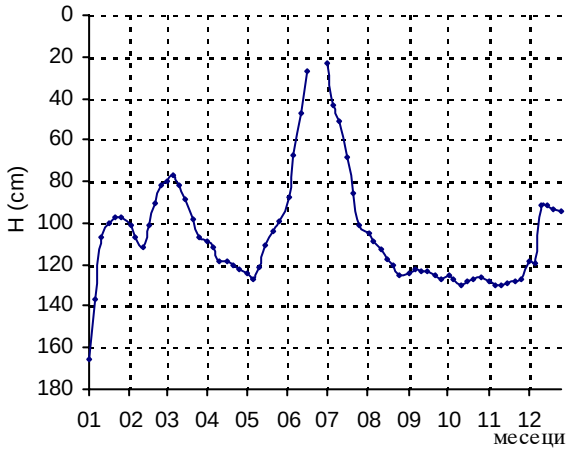

Год. макс: 23 Ср. год: 106 Год. мин: 166

Датум: 01.07.2010. Т (°C) ☐ Датум: 01.01.2010.

Шифра станице: 0111/1 ***Подручје:*** ***Кота "0" (мнм):*** 79.7

Назив пијезометра: Кикинда (К-1/1) ***Банат*** ***Кота терена (мнм):*** 79.56

Дан	*I*	*II*	*III*	*IV*	*V*	*VI*	*VII*	*VIII*	*IX*	*X*	*XI*	*XII*
01	166	79	48	97	111	67	10	108	120	125	126	119
10	57	82	63	105	121	поп	31	117	123	127	127	71
20	67	63	78	112	88	поп	78	126	125	125	123	73
Ср.	97	75	63	105	107	67	40	117	123	126	125	88
Макс.	57	63	48	97	88	67	10	108	120	125	123	71
Мин.	166	82	78	112	121	67	78	126	125	127	127	119

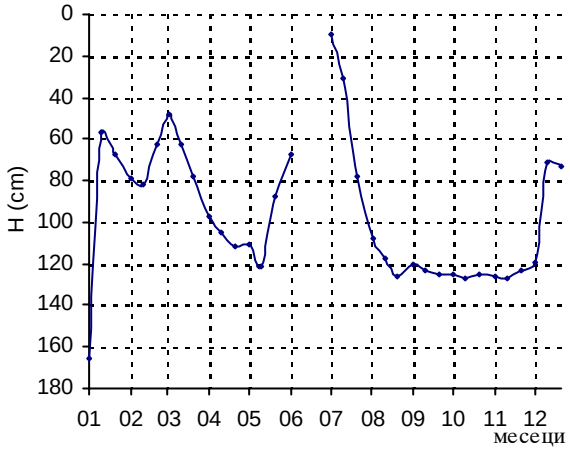

Год. макс: 10 Ср. год: 96 Год. мин: 166

Датум: 01.07.2010. Т (°C) ☐ Датум: 01.01.2010.

НИВО ПОДЗЕМНИХ ВОДА (см) ГОДИНА: 2010

Шифра станице: 0111/2 **Подручје:** **Кота "0" (мнм):** 79.84

Назив пијезометра: Кикинда (К-1/2) **Банат** **Кота терена (мнм):** 79.56

Дан	I	II	III	IV	V	VI	VII	VIII	IX	X	XI	XII
01	137	91	64	113	126	77	12	124	134	136	139	118
10	73	82	66	115	112	70	53	129	135	140	139	87
20	77	69	88	123	98	поп	99	137	137	138	135	88
Ср.	96	81	73	117	112	74	55	130	135	138	138	98
Макс.	73	69	64	113	98	70	12	124	134	136	135	87
Мин.	137	91	88	123	126	77	99	137	137	140	139	118

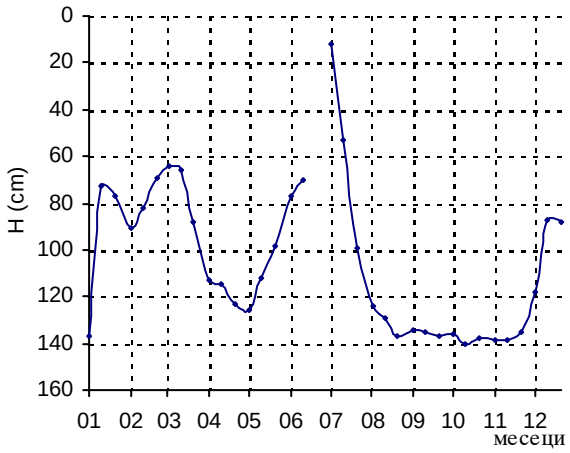

Год. макс: 12 Ср. год: 105 Год. мин: 140

Датум: 01.07.2010. Т (°C) ☐ Датум: 10.10.2010.

Шифра станице: 0111/Д **Подручје:** **Кота "0" (мнм):** 79.88

Назив пијезометра: Кикинда (К-1/Д) **Банат** **Кота терена (мнм):** 79.68

Дан	I	II	III	IV	V	VI	VII	VIII	IX	X	XI	XII
01	269	246	225	213	209	198	164	156	171	172	167	162
05	266	242	221	212	207	193	161	157	172	170	169	163
10	260	237	220	212	206	187	158	159	172	171	169	164
15	254	232	217	211	204	177	157	163	173	169	167	160
20	252	232	217	211	204	169	155	166	174	168	166	157
25	250	231	213	211	201	167	154	170	177	167	165	154
Ср.	259	237	219	212	205	182	158	162	173	170	167	160
Макс.	250	231	213	211	201	167	154	156	171	167	165	154
Мин.	269	246	225	213	209	198	164	170	177	172	169	164

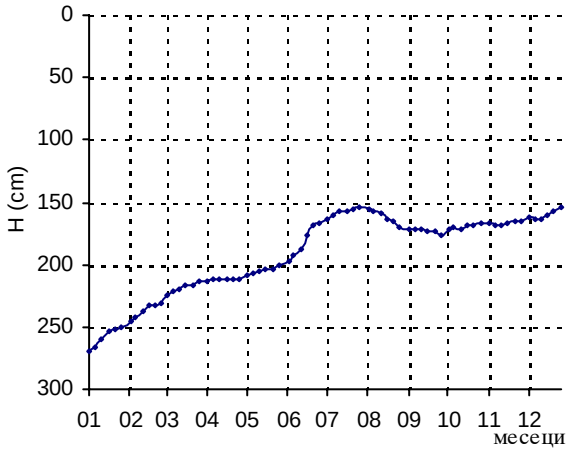

Год. макс: 154 Ср. год: 192 Год. мин: 269

Датум: 25.07.2010. Т (°C) ☐ Датум: 01.01.2010.

Шифра станице: 0121 **Подручје:** **Кота "0" (мнм):** 77.16

Назив пијезометра: Н.Црња-маш.радион. (НЦ-1) **Банат** **Кота терена (мнм):** 76.92

Дан	I	II	III	IV	V	VI	VII	VIII	IX	X	XI	XII
01	250	183	98	99	115	45	38	110	143	148	147	107
05	242	178	96	101	125	50	36	115	145	150	146	77
10	213	170	94	102	113	88	38	119	136	153	145	71
15	203	160	92	107	90	89	43	127	134	155	145	70
20	193	141	94	109	47	44	71	130	133	149	147	81
25	190	116	96	111	63	39	80	135	136	150	140	76
Ср.	215	158	95	105	92	59	51	123	138	151	145	80
Макс.	190	116	92	99	47	39	36	110	133	148	140	70
Мин.	250	183	98	111	125	89	80	135	145	155	147	107

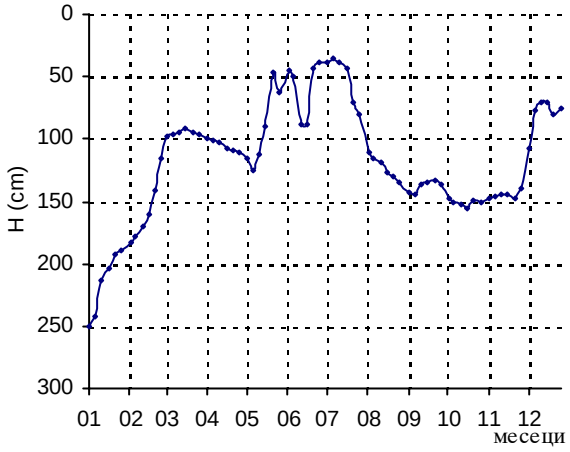

Год. макс: 36 Ср. год: 118 Год. мин: 250

Датум: 05.07.2010. Т (°C) ☑ Датум: 01.01.2010.

НИВО ПОДЗЕМНИХ ВОДА (см) *ГОДИНА:* 2010

Шифра станице: 0121/1 ***Подручје:*** ***Кота "0" (мнм):*** 77.17

Назив пијезометра: Нова Црња (НЦ-1/1) ***Банат*** ***Кота терена (мнм):*** 76.91

Дан	*I*	*II*	*III*	*IV*	*V*	*VI*	*VII*	*VIII*	*IX*	*X*	*XI*	*XII*
01	256	186	94	98	119	42	38	112	146	151	148	106
10	215	178	95	102	109	80	38	119	139	158	147	74
20	194	135	96	110	48	44	70	131	136	151	149	82
Ср.	222	166	95	103	92	55	49	121	140	153	148	87
Макс.	194	135	94	98	48	42	38	112	136	151	147	74
Мин.	256	186	96	110	119	80	70	131	146	158	149	106

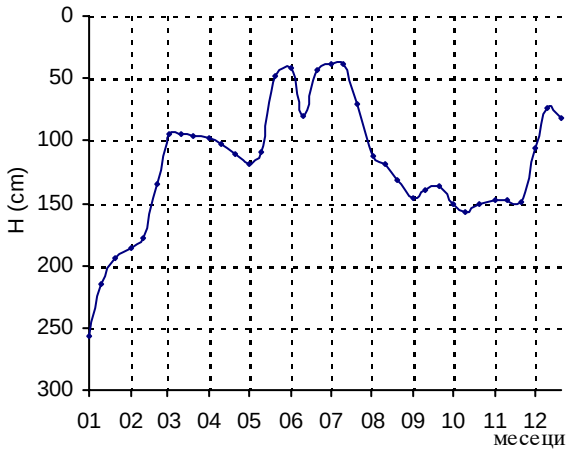

Год. макс: 38 Ср. год: 119 Год. мин: 256

Датум: 01.07.2010. Т (°C) ☑ Датум: 01.01.2010.

Шифра станице: 0121/2 ***Подручје:*** ***Кота "0" (мнм):*** 77.18

Назив пијезометра: Нова Црња (НЦ-1/2) ***Банат*** ***Кота терена (мнм):*** 76.91

Дан	*I*	*II*	*III*	*IV*	*V*	*VI*	*VII*	*VIII*	*IX*	*X*	*XI*	*XII*
01	258	187	94	98	120	44	поп	112	147	152	149	107
10	216	177	95	103	110	82	поп	119	140	159	148	75
20	195	133	96	111	49	44	поп	132	139	153	150	84
Ср.	223	166	95	104	93	57		121	142	155	149	89
Макс.	195	133	94	98	49	44		112	139	152	148	75
Мин.	258	187	96	111	120	82		132	147	159	150	107

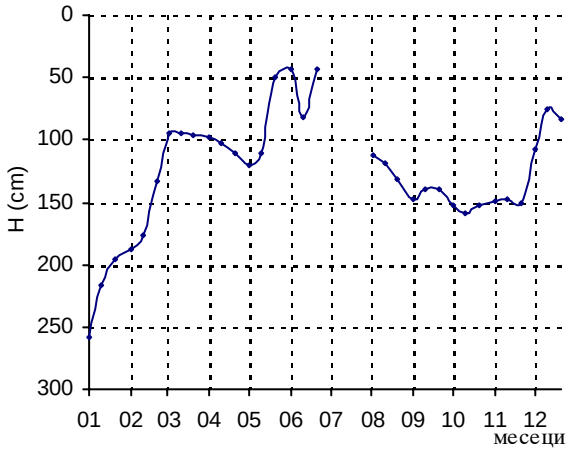

Год. макс: 44 Ср. год: 127 Год. мин: 258

Датум: 01.06.2010. Т (°C) ☑ Датум: 01.01.2010.

Шифра станице: 0131/1 ***Подручје:*** ***Кота "0" (мнм):*** 79.14

Назив пијезометра: Крајишник-фбр.(КР-1/1) ***Банат*** ***Кота терена (мнм):*** 78.89

Дан	*I*	*II*	*III*	*IV*	*V*	*VI*	*VII*	*VIII*	*IX*	*X*	*XI*	*XII*
01	232	124	85	107	120	116	104	118	127	137	136	119
05	165	125	83	109	123	120	113	120	132	139	132	118
10	143	120	80	111	118	123	121	122	131	140	128	116
15	122	115	74	110	106	127	130	120	130	138	126	115
20	123	100	83	113	100	118	120	123	133	136	123	113
25	124	87	91	116	113	108	115	126	135	134	120	112
Ср.	152	112	83	111	113	119	117	122	131	137	128	116
Макс.	122	87	74	107	100	108	104	118	127	134	120	112
Мин.	232	125	91	116	123	127	130	126	135	140	136	119

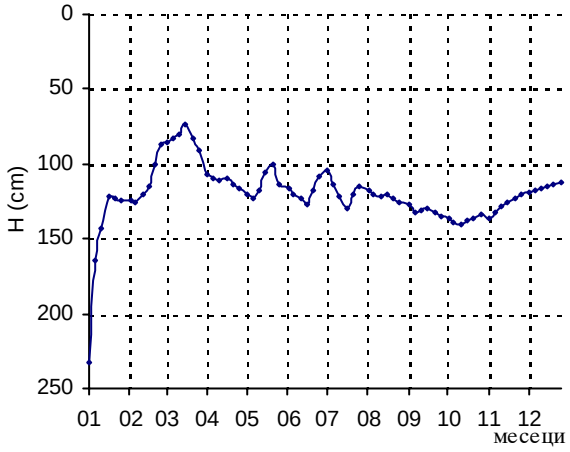

Год. макс: 74 Ср. год: 120 Год. мин: 232

Датум: 15.03.2010. Т (°C) ☐ Датум: 01.01.2010.

НИВО ПОДЗЕМНИХ ВОДА (см) ГОДИНА: 2010

Шифра станице: 0131/2 **Подручје:** **Кота "0" (мнм):** 79.06

Назив пијезометра: Крајишник (КР-1/2) **Банат** **Кота терена (мнм):** 78.85

Дан	I	II	III	IV	V	VI	VII	VIII	IX	X	XI	XII
01	210	118	73	102	115	114	100	100	123	132	124	109
05	176	118	71	102	117	116	111	108	126	134	121	109
10	139	111	70	103	116	118	120	110	123	135	119	107
15	112	108	69	105	101	120	128	107	120	130	117	105
20	115	90	80	108	90	115	116	116	123	126	113	104
25	117	75	88	110	109	110	95	120	128	122	110	103
Ср.	145	103	75	105	108	116	112	110	124	130	117	106
Макс.	112	75	69	102	90	110	95	100	120	122	110	103
Мин.	210	118	88	110	117	120	128	120	128	135	124	109

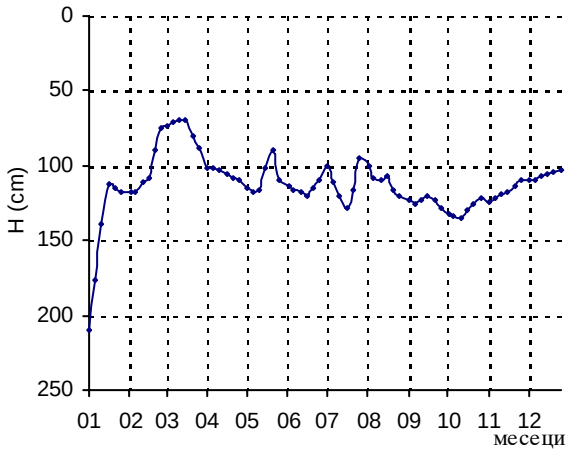

Год. макс: 69 Ср. год: 113 Год. мин: 210

Датум: 15.03.2010. T (°C) ☐ Датум: 01.01.2010.

Шифра станице: 0131/Д **Подручје:** **Кота "0" (мнм):** 79.1

Назив пијезометра: Крајишник (КР-1/Д) **Банат** **Кота терена (мнм):** 78.9

Дан	I	II	III	IV	V	VI	VII	VIII	IX	X	XI	XII
01	190	114	70	110	117	117	105	102	114	124	126	118
05	174	115	71	110	120	119	115	105	116	125	125	118
10	140	110	73	112	115	122	120	107	114	126	123	116
15	112	100	74	112	110	124	127	104	122	125	120	115
20	113	90	85	113	99	116	117	110	123	124	117	111
25	114	70	94	114	115	110	100	112	123	124	119	109
Ср.	141	100	78	112	113	118	114	107	119	125	122	115
Макс.	112	70	70	110	99	110	100	102	114	124	117	109
Мин.	190	115	94	114	120	124	127	112	123	126	126	118

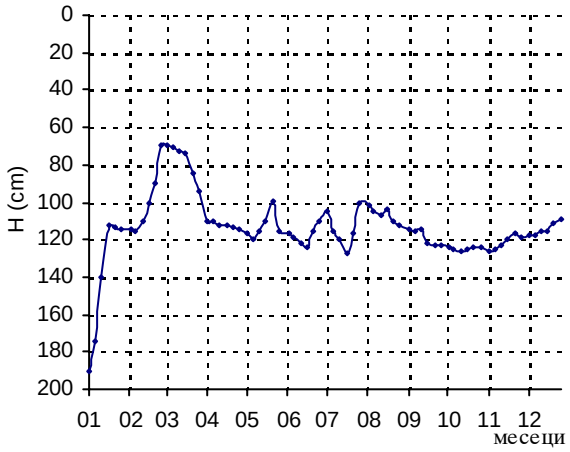

Год. макс: 70 Ср. год: 113 Год. мин: 190

Датум: 25.02.2010. T (°C) ☐ Датум: 01.01.2010.

Шифра станице: 0141 **Подручје:** **Кота "0" (мнм):** 81.04

Назив пијезометра: Зрењанин (ГМС) (ЗР-1) **Банат** **Кота терена (мнм):** 80.82

Дан	I	II	III	IV	V	VI	VII	VIII	IX	X	XI	XII
01	СУВ	795	772	744	754	690	657	680	672	681	684	682
05	816			742	752	676	661	667	676	684	687	680
10	805	791	759	743	744	671	660	672	677	683	683	676
15				746	736	678	670	668	672	684	689	679
20	795	785	754	746	721	681	672	671	673	683	687	671
25	795			750	706	657	673	669	671	682	686	669
Ср.	803	790	762	745	736	676	666	671	674	683	686	676
Макс.	795	785	754	742	706	657	657	667	671	681	683	669
Мин.	816	795	772	750	754	690	673	680	677	684	689	682

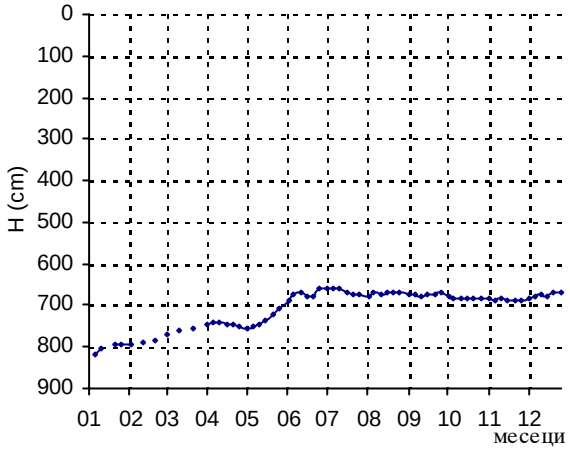

Год. макс: 657 Ср. год: 705 Год. мин: 816

Датум: 25.06.2010. T (°C) ☐ Датум: 05.01.2010.

НИВО ПОДЗЕМНИХ ВОДА (см) *ГОДИНА:* 2010

Шифра станице: 0141/1 ***Подручје:*** ***Кота "0" (мнм):*** 80.94

Назив пијезометра: Зрењанин (ЗР-1/1) ***Банат*** ***Кота терена (мнм):*** 80.73

Дан	*I*	*II*	*III*	*IV*	*V*	*VI*	*VII*	*VIII*	*IX*	*X*	*XI*	*XII*
01	754	758	728	754	758	728	705	698	677	684	681	679
05	756		724	756		724	702	691	685	684	683	678
10	755	753	719	755	753	719	699	696	686	681	682	677
15	755		718	755		718	700	687	683	684	682	673
20	756	741	720	756	741	720	699	693	682	681	683	670
25	757		706	757		706	698	686	680	680	682	670
Ср.	756	751	719	756	751	719	701	692	682	682	682	675
Макс.	754	741	706	754	741	706	698	686	677	680	681	670
Мин.	757	758	728	757	758	728	705	698	686	684	683	679

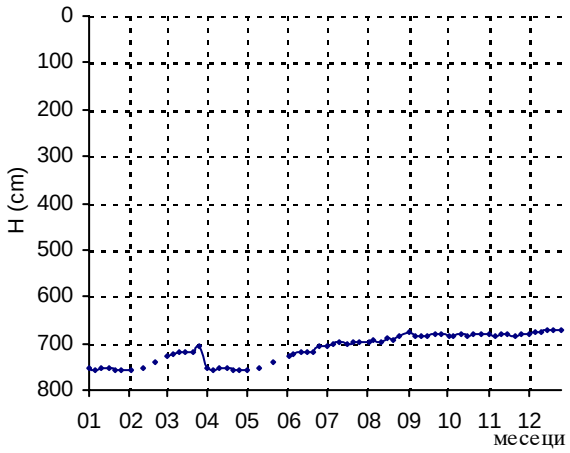

Год. макс: 670 Ср. год: 710 Год. мин: 758

Датум: 20.12.2010. T (°C) ☐ Датум: 01.02.2010.

Шифра станице: 0141-д ***Подручје:*** ***Кота "0" (мнм):*** 80.98

Назив пијезометра: Зрењанин (ЗР-1/д) ***Банат*** ***Кота терена (мнм):*** 80.8

Дан	*I*	*II*	*III*	*IV*	*V*	*VI*	*VII*	*VIII*	*IX*	*X*	*XI*	*XII*
01	819	786	751	735	748	685	652	674	665	675	677	673
10	792	785	733	736	738	665	650	677	669	677	677	670
20	783	775	728	739	716	672	666	678	667	676	678	666
Ср.	798	782	737	737	734	674	656	676	667	676	677	670
Макс.	783	775	728	735	716	665	650	674	665	675	677	666
Мин.	819	786	751	739	748	685	666	678	669	677	678	673

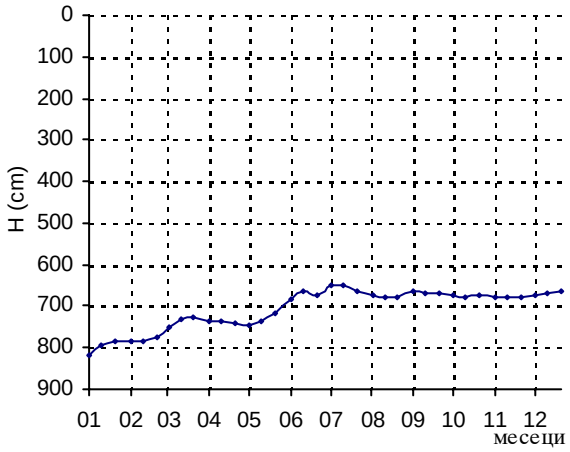

Год. макс: 650 Ср. год: 707 Год. мин: 819

Датум: 10.07.2010. T (°C) ☐ Датум: 01.01.2010.

Шифра станице: 0141д1 ***Подручје:*** ***Кота "0" (мнм):*** 81.06

Назив пијезометра: Зрењанин (ЗР-1/д-1) ***Банат*** ***Кота терена (мнм):*** 80.85

Дан	*I*	*II*	*III*	*IV*	*V*	*VI*	*VII*	*VIII*	*IX*	*X*	*XI*	*XII*
01	826	793	759	744	755	691	660	681	675	683	685	680
10	800	792	740	744	745	672	656	683	678	684	684	677
20	791	782	736	746	723	684	673	682	675	684	686	673
Ср.	806	789	745	745	741	682	663	682	676	684	685	677
Макс.	791	782	736	744	723	672	656	681	675	683	684	673
Мин.	826	793	759	746	755	691	673	683	678	684	686	680

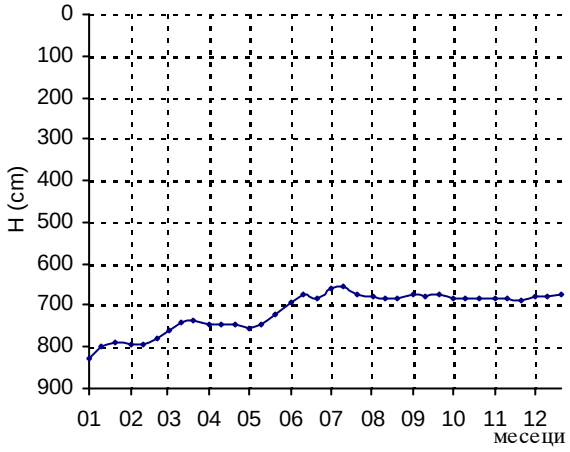

Год. макс: 656 Ср. год: 715 Год. мин: 826

Датум: 10.07.2010. T (°C) ☐ Датум: 01.01.2010.

НИВО ПОДЗЕМНИХ ВОДА (см) ГОДИНА: 2010

Шифра станице: 0151 **Подручје:** **Кота "0" (мнм):** 76.5

Назив пијезометра: Локве-комбинат (ЛК-1) **Банаш** **Кота терена (мнм):** 76.43

Дан	I	II	III	IV	V	VI	VII	VIII	IX	X	XI	XII
01	180	109	пор	63	80	пор	103	пор	53	111	117	119
05	172	117	пор	64	95	пор	112	пор	77	114	119	67
10	48	108	пор	71	103	61	122	пор	84	119	118	67
15	66	56	пор	66	86	87	126	пор	83	126	122	61
20	83	пор	пор	72	78	95	пор	46	94	122	121	52
25	105	пор	пор	73	51	90	пор	75	100	112	119	50
Ср.	109	98		68	82	83	116	61	82	117	119	69
Макс.	48	56		63	51	61	103	46	53	111	117	50
Мин.	180	117		73	103	95	126	75	100	126	122	119

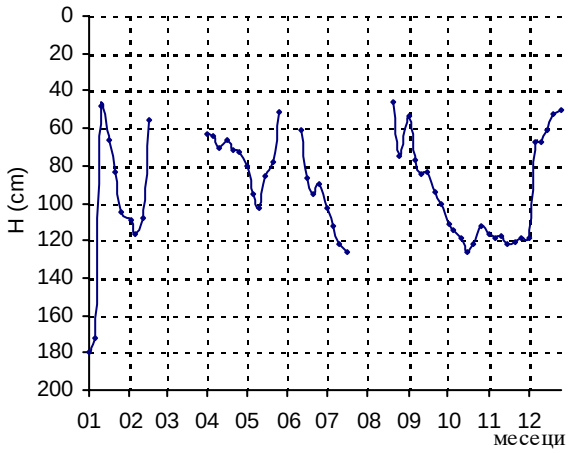

Год. макс: 46 Ср. год: 93 Год. мин: 180

Датум: 20.08.2010. T (°C) ☐ Датум: 01.01.2010.

Шифра станице: 0151/1 **Подручје:** **Кота "0" (мнм):** 76.54

Назив пијезометра: Локве (ЛК-1/1) **Банаш** **Кота терена (мнм):** 76.4

Дан	I	II	III	IV	V	VI	VII	VIII	IX	X	XI	XII
01	134	110	пор	66	84	пор	106	пор	55	114	119	118
10	47	102	пор	73	105	66	123	пор	83	121	120	68
20	83	пор	пор	53	51	95	пор	51	99	103	123	52
Ср.	88	106		64	80	81	115	51	79	113	121	79
Макс.	47	102		53	51	66	106	51	55	103	119	52
Мин.	134	110		73	105	95	123	51	99	121	123	118

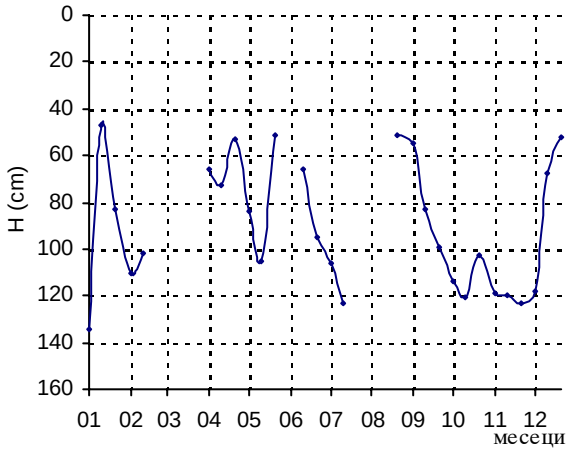

Год. макс: 47 Ср. год: 90 Год. мин: 134

Датум: 10.01.2010. T (°C) ☐ Датум: 01.01.2010.

Шифра станице: 0151/2 **Подручје:** **Кота "0" (мнм):** 76.5

Назив пијезометра: Локве (ЛК-1/2) **Банаш** **Кота терена (мнм):** 76.35

Дан	I	II	III	IV	V	VI	VII	VIII	IX	X	XI	XII
01	117	96	пор	56	74	пор	95	пор	47	104	109	109
10	39	89	пор	61	96	54	114	пор	73	113	111	59
20	72	пор	пор	67	41	87	пор	43	91	111	114	44
Ср.	76	93		61	70	71	105	43	70	109	111	71
Макс.	39	89		56	41	54	95	43	47	104	109	44
Мин.	117	96		67	96	87	114	43	91	113	114	109

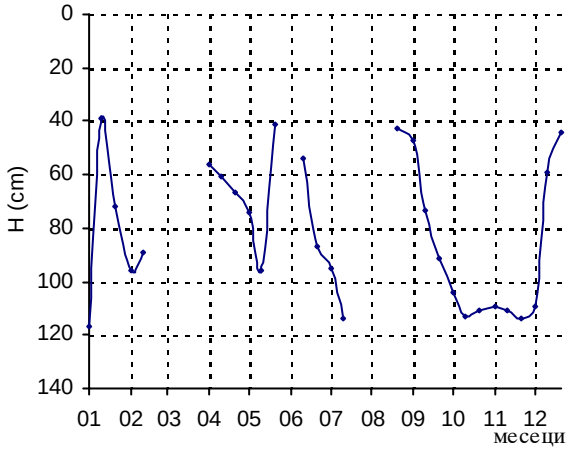

Год. макс: 39 Ср. год: 82 Год. мин: 117

Датум: 10.01.2010. T (°C) ☐ Датум: 01.01.2010.

НИВО ПОДЗЕМНИХ ВОДА (см) *ГОДИНА:* 2010

Шифра станице: 0151/3 ***Подручје:*** ***Кота "0" (мнм):*** 76.6

Назив пијезометра: Локве (ЛК-1/3) ***Банат*** ***Кота терена (мнм):*** 76.35

Дан	*I*	*II*	*III*	*IV*	*V*	*VI*	*VII*	*VIII*	*IX*	*X*	*XI*	*XII*
01	123	101	поп	65	85	поп	108	поп	56	118	118	119
10	48	95	поп	72	104	65	122	поп	83	122	121	69
20	81	поп	поп	54	46	96	поп	51	99	114	122	54
Ср.	84	98		64	78	81	115	51	79	118	120	81
Макс.	48	95		54	46	65	108	51	56	114	118	54
Мин.	123	101		72	104	96	122	51	99	122	122	119

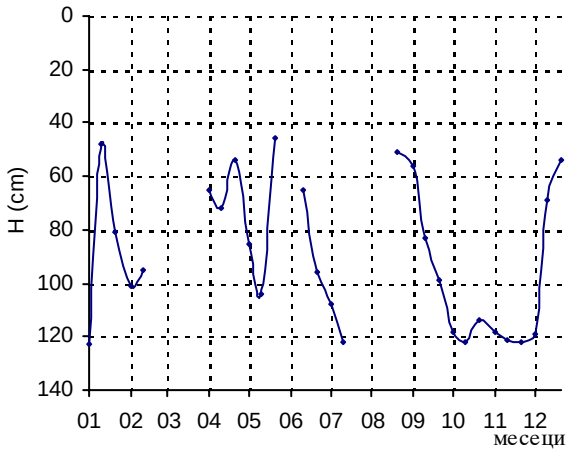

Год. макс: 46 Ср. год: 90 Год. мин: 123

Датум: 20.05.2010. Т (°C) ☐ Датум: 01.01.2010.

Шифра станице: 0161 ***Подручје:*** ***Кота "0" (мнм):*** 81.07

Назив пијезометра: Дебељача-ПИК (ДБ-1) ***Банат*** ***Кота терена (мнм):*** 80.9

Дан	*I*	*II*	*III*	*IV*	*V*	*VI*	*VII*	*VIII*	*IX*	*X*	*XI*	*XII*
01	212	207	160	150	148	123	140	181	202	210	207	224
05	191	186	153	148	152	121	149	184	206	212	211	220
10	181	175	147	146	155	126	156	189	209	209	218	217
15	198	169	151	148	149	130	162	191	213	209	224	215
20	203	163	156	151	130	139	169	195	211	206	227	214
25	206	160	159	155	137	134	178	200	210	207	231	213
Ср.	199	177	154	150	145	129	159	190	209	209	220	217
Макс.	181	160	147	146	130	121	140	181	202	206	207	213
Мин.	212	207	160	155	155	139	178	200	213	212	231	224

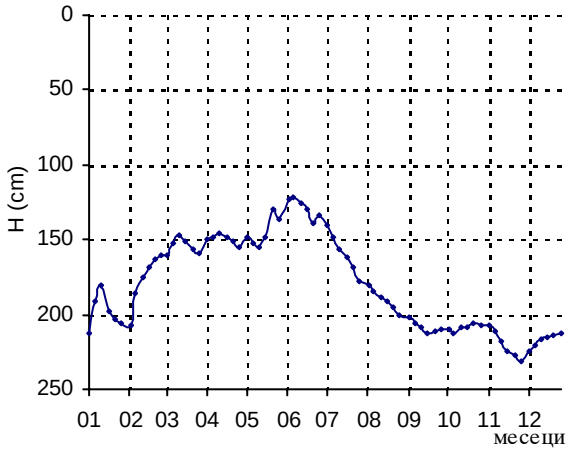

Год. макс: 121 Ср. год: 180 Год. мин: 231

Датум: 05.06.2010. Т (°C) ☑ Датум: 25.11.2010.

Шифра станице: 0161/1 ***Подручје:*** ***Кота "0" (мнм):*** 81.08

Назив пијезометра: Дебељача (ДБ-1/1) ***Банат*** ***Кота терена (мнм):*** 80.89

Дан	*I*	*II*	*III*	*IV*	*V*	*VI*	*VII*	*VIII*	*IX*	*X*	*XI*	*XII*
01	213	208	161	154	149	124	141	182	203	211	208	225
05	192	187	159	149	153	122	150	185	207	210	212	221
10	182	176	148	147	156	127	157	190	208	206	219	218
15	188	170	152	149	150	131	163	192	214	207	225	216
20	191	164	157	152	131	140	170	196	210	208	228	215
25	199	161	160	156	138	135	179	201	211	208	232	214
Ср.	194	178	156	151	146	130	160	191	209	208	221	218
Макс.	182	161	148	147	131	122	141	182	203	206	208	214
Мин.	213	208	161	156	156	140	179	201	214	211	232	225

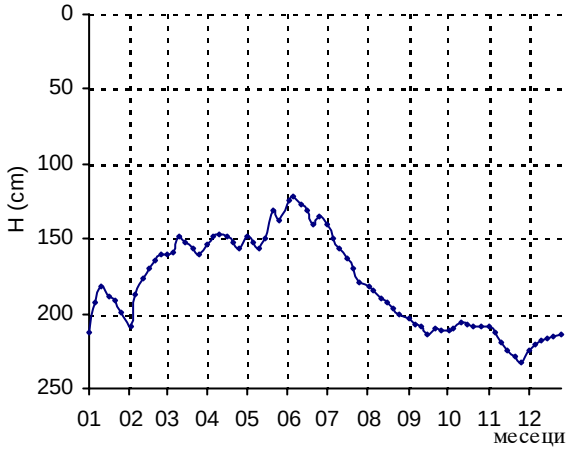

Год. макс: 122 Ср. год: 180 Год. мин: 232

Датум: 05.06.2010. Т (°C) ☑ Датум: 25.11.2010.

НИВО ПОДЗЕМНИХ ВОДА (см) ГОДИНА: 2010

Шифра станице: 0161/2 **Подручје:** **Кота "0" (мнм):** 81.07

Назив пијезометра: Дебељача (ДБ-1/2) **Банат** **Кота терена (мнм):** 80.88

Дан	I	II	III	IV	V	VI	VII	VIII	IX	X	XI	XII
01	211	206	159	148	145	122	140	179	200	209	207	224
05	190	185	153	146	149	120	148	182	204	211	210	220
10	180	174	147	145	152	125	154	186	206	208	217	216
15	180	168	151	145	147	129	158	188	209	205	223	214
20	189	162	150	156	128	138	165	192	207	206	226	213
25	195	159	154	156	136	137	176	198	206	207	230	212
Ср.	191	176	152	149	143	129	157	188	205	208	219	217
Макс.	180	159	147	145	128	120	140	179	200	205	207	212
Мин.	211	206	159	156	152	138	176	198	209	211	230	224

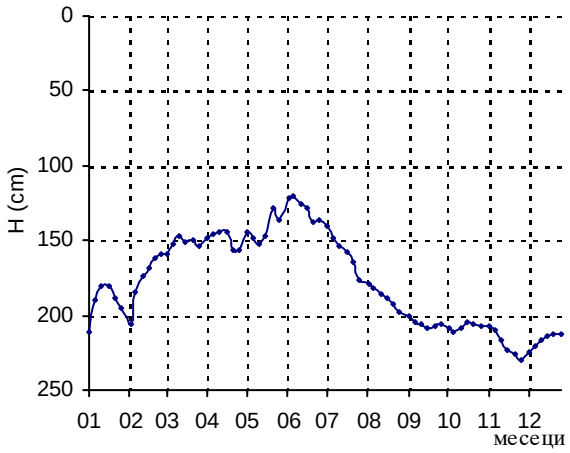

Год. макс: 120 Ср. год: 178 Год. мин: 230

Датум: 05.06.2010. T (°C) ☑ Датум: 25.11.2010.

Шифра станице: 0161/Д **Подручје:** **Кота "0" (мнм):** 81.09

Назив пијезометра: Дебељача (ДБ-1/Д) **Банат** **Кота терена (мнм):** 80.9

Дан	I	II	III	IV	V	VI	VII	VIII	IX	X	XI	XII
01	240	215	170	156	155	129	150	189	217	238	229	245
05	215	203	161	148	160	127	156	194	228	244	246	242
10	195	190	150	146	165	131	163	198	233	232	250	238
15	198	199	154	148	155	136	170	203	241	221	254	234
20	203	173	159	151	136	139	176	208	239	225	255	231
25	206	170	163	155	140	141	185	213	234	229	256	232
Ср.	210	192	160	151	152	134	167	201	232	232	248	237
Макс.	195	170	150	146	136	127	150	189	217	221	229	231
Мин.	240	215	170	156	165	141	185	213	241	244	256	245

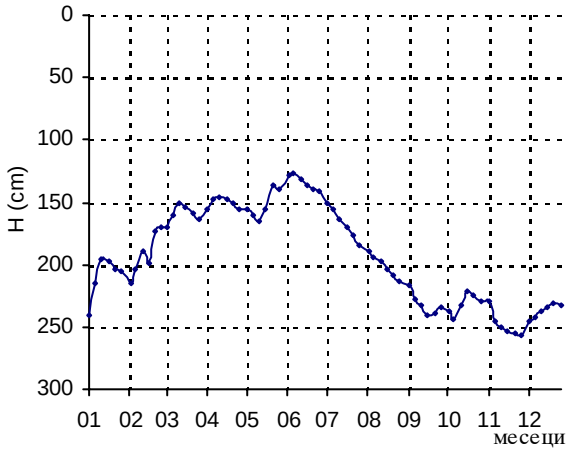

Год. макс: 127 Ср. год: 193 Год. мин: 256

Датум: 05.06.2010. T (°C) ☑ Датум: 25.11.2010.

Шифра станице: 0172 **Подручје:** **Кота "0" (мнм):** 89.62

Назив пијезометра: Банатски Карловац (БК-2) **Банат** **Кота терена (мнм):** 89.5

Дан	I	II	III	IV	V	VI	VII	VIII	IX	X	XI	XII
01	378	370	321	306	331	337	344	363	390	406	412	408
10	373	370	301	315	338	332	361	377	398	409	413	400
20	370	340	301	324	338	341	377	388	401	412	410	394
Ср.	374	360	308	315	336	337	361	376	396	409	412	401
Макс.	370	340	301	306	331	332	344	363	390	406	410	394
Мин.	378	370	321	324	338	341	377	388	401	412	413	408

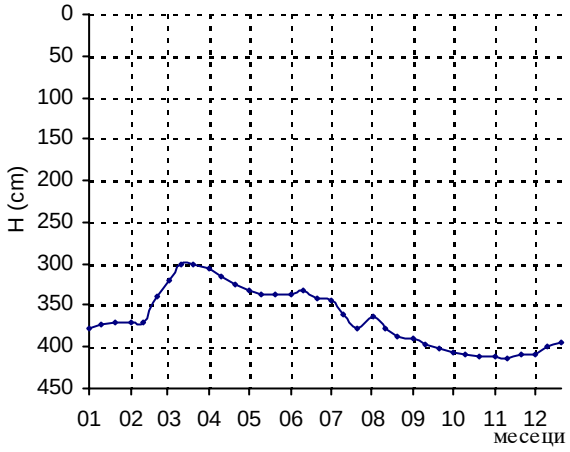

Год. макс: 301 Ср. год: 365 Год. мин: 413

Датум: 10.03.2010. T (°C) ☑ Датум: 10.11.2010.

НИВО ПОДЗЕМНИХ ВОДА (см) ГОДИНА: 2010

Шифра станице: 0172/1 **Подручје:** **Кота "0" (мнм):** 89.7

Назив пијезометра: Банатски Карловац (БК-2/1) **Банат** **Кота терена (мнм):** 89.52

Дан	I	II	III	IV	V	VI	VII	VIII	IX	X	XI	XII
01	384	377	322	314	340	344	350	368	396	412	418	414
10	380	375	305	321	345	338	367	383	405	415	419	404
20	377	339	308	330	344	348	383	393	410	418	419	400
Ср.	380	364	312	322	343	343	367	381	404	415	419	406
Макс.	377	339	305	314	340	338	350	368	396	412	418	400
Мин.	384	377	322	330	345	348	383	393	410	418	419	414

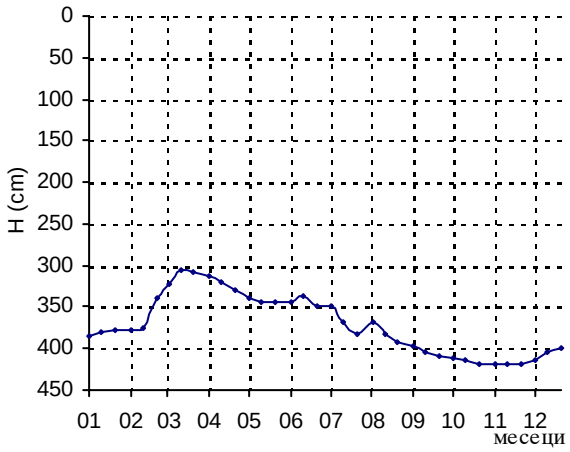

Год. макс: 305 Ср. год: 371 Год. мин: 419

Датум: 10.03.2010. Т (°C) ☑ Датум: 10.11.2010.

Шифра станице: 0181 **Подручје:** **Кота "0" (мнм):** 78.53

Назив пијезометра: Ковин-Пољ.школа (КО-1) **Банат** **Кота терена (мнм):** 78.35

Дан	I	II	III	IV	V	VI	VII	VIII	IX	X	XI	XII
01	878	851	775	735	725	716	767	725	820	830	845	870
05	873	840	760	731	723	712	780	728	821	833	850	874
10	868	828	755	728	722	715	788	730	822	836	856	877
15	865	815	748	726	720	718	800	733	822	838	860	880
20	860	805	741	725	718	720	810	740	824	840	862	881
25	855	798	735	725	717	722	819	755	828	842	868	883
Ср.	867	823	752	728	721	717	794	735	823	837	857	878
Макс.	855	798	735	725	717	712	767	725	820	830	845	870
Мин.	878	851	775	735	725	722	819	755	828	842	868	883

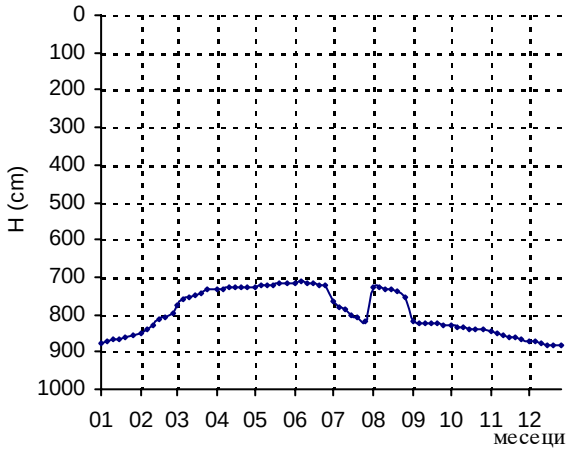

Год. макс: 712 Ср. год: 794 Год. мин: 883

Датум: 05.06.2010. Т (°C) ☐ Датум: 25.12.2010.

Шифра станице: 0181/1 **Подручје:** **Кота "0" (мнм):** 78.61

Назив пијезометра: Ковин (КО-1/1) **Банат** **Кота терена (мнм):** 78.41

Дан	I	II	III	IV	V	VI	VII	VIII	IX	X	XI	XII
01	СУВ	СУВ	778	735	715	705	750	720	733	733	770	832
05	СУВ	СУВ	765	730	713	703	755	723	733	740	781	835
10	СУВ	830	758	726	709	705	760	730	733	745	792	837
15	СУВ	815	751	722	708	708	766	735	733	751	803	838
20	СУВ	805	745	717	706	710	771	738	733	758	815	840
25	СУВ	797	739	715	705	711	780	745	733	765	830	841
Ср.		812	756	724	709	707	764	732	733	749	799	837
Макс.		797	739	715	705	703	750	720	733	733	770	832
Мин.		830	778	735	715	711	780	745	733	765	830	841

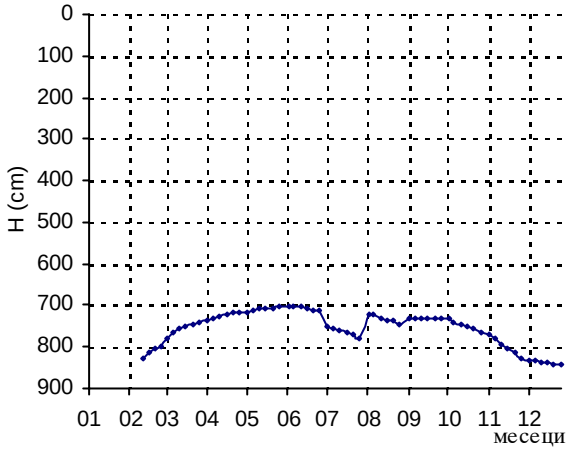

Год. макс: 703 Ср. год: 755 Год. мин: 841

Датум: 05.06.2010. Т (°C) ☐ Датум: 25.12.2010.

НИВО ПОДЗЕМНИХ ВОДА (см) ГОДИНА: 2010

Шифра станице: 0181/Д **Подручје:** **Кота "0" (мнм):** 78.63

Назив пијезометра: Ковин (КО-1/Д) **Банат** **Кота терена (мнм):** 78.4

Дан	I	II	III	IV	V	VI	VII	VIII	IX	X	XI	XII
01	880	855	780	739	728	725	733	770	824	832	851	873
05	876	843	767	735	728	723	740	781	825	833	856	876
10	872	830	760	730	728	721	748	788	826	835	860	880
15	870	822	753	730	726	724	750	802	828	838	864	882
20	865	810	746	730	725	727	755	812	830	841	866	886
25	860	800	740	730	725	730	761	823	832	845	870	888
Ср.	871	827	758	732	727	725	748	796	828	837	861	881
Макс.	860	800	740	730	725	721	733	770	824	832	851	873
Мин.	880	855	780	739	728	730	761	823	832	845	870	888

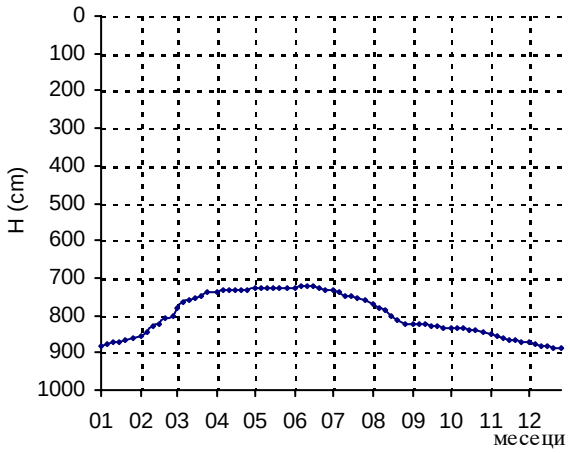

Год. макс: 721 Ср. год: 799 Год. мин: 888

Датум: 10.06.2010. T (°C) ☐ Датум: 25.12.2010.

Шифра станице: 0181-д **Подручје:** **Кота "0" (мнм):** 78.62

Назив пијезометра: Ковин (КО-1/д) **Банат** **Кота терена (мнм):** 78.39

Дан	I	II	III	IV	V	VI	VII	VIII	IX	X	XI	XII
01	880	855	779	739	729	725	735	770	824	830	845	870
05	876	843	765	735	728	723	740	782	825	833	850	874
10	871	830	758	731	728	721	748	788	826	836	856	877
15	870	822	752	730	726	724	749	802	828	838	860	880
20	866	810	745	730	726	727	755	812	829	840	862	881
25	861	800	739	730	725	730	761	823	830	842	868	883
Ср.	871	827	756	733	727	725	748	796	827	837	857	878
Макс.	861	800	739	730	725	721	735	770	824	830	845	870
Мин.	880	855	779	739	729	730	761	823	830	842	868	883

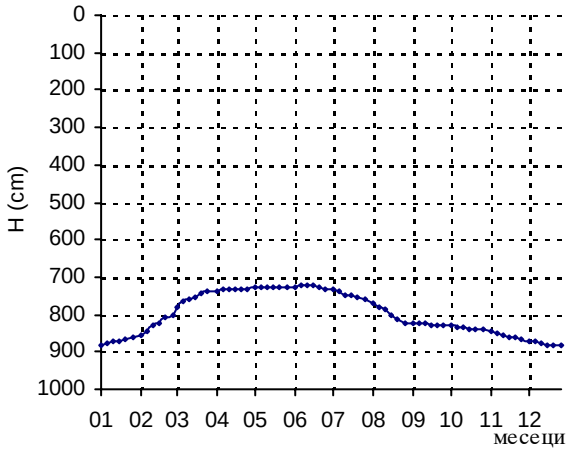

Год. макс: 721 Ср. год: 798 Год. мин: 883

Датум: 10.06.2010. T (°C) ☐ Датум: 25.12.2010.

Шифра станице: 0371/1 **Подручје:** **Кота "0" (мнм):** 78.78

Назив пијезометра: Нови Кнежевац (ТК-1/1) **Банат** **Кота терена (мнм):** 77.86

Дан	I	II	III	IV	V	VI	VII	VIII	IX	X	XI	XII
01	317	294	210	192	210	236	210	198	180	198	218	214
05	314	287	206	191	212	235	210	193	183	199	221	212
10	310	279	203	194	219	228	208	188	187	204	220	212
15	308	266	200	197	227	220	205	185	192	207	220	210
20	304	241	195	199	233	216	202	181	193	213	218	208
25	300	218	192	204	238	212	201	180	196	216	215	205
Ср.	309	264	201	196	223	225	206	188	189	206	219	210
Макс.	300	218	192	191	210	212	201	180	180	198	215	205
Мин.	317	294	210	204	238	236	210	198	196	216	221	214

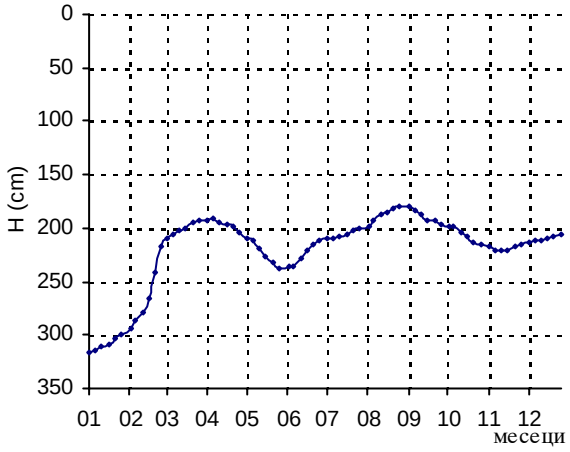

Год. макс: 180 Ср. год: 220 Год. мин: 317

Датум: 25.08.2010. T (°C) ☐ Датум: 01.01.2010.

НИВО ПОДЗЕМНИХ ВОДА (см) *ГОДИНА:* 2010

Шифра станице: 0371/Д ***Подручје:*** ***Кота "0" (мнм):*** 78.8

Назив пијезометра: Нови Кнежевац (ТК-1/Д) ***Банат*** ***Кота терена (мнм):*** 77.92

Дан	*I*	*II*	*III*	*IV*	*V*	*VI*	*VII*	*VIII*	*IX*	*X*	*XI*	*XII*
01	275	253	196	180	227	219	202	190	185	202	224	215
05	273	248	193	184	235	216	201	187	188	208	224	213
10	270	241	189	189	241	212	198	185	191	211	223	212
15	265	230	188	197	237	210	195	184	193	216	221	209
20	260	217	185	208	232	207	195	184	197	218	219	208
25	257	202	182	216	226	204	192	185	199	221	216	204
Ср.	267	232	189	196	233	211	197	186	192	213	221	210
Макс.	257	202	182	180	226	204	192	184	185	202	216	204
Мин.	275	253	196	216	241	219	202	190	199	221	224	215

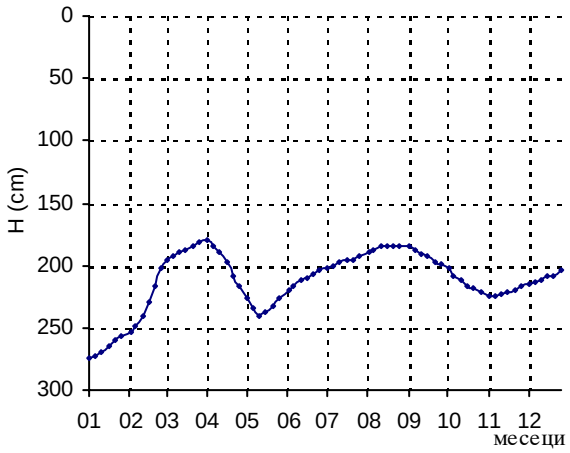

Год. макс: 180 Ср. год: 212 Год. мин: 275

Датум: 01.04.2010. Т (°C) ☐ Датум: 01.01.2010.

Шифра станице: 0372/1 ***Подручје:*** ***Кота "0" (мнм):*** 78.46

Назив пијезометра: Нови Кнежевац (ТК-2/1) ***Банат*** ***Кота терена (мнм):*** 77.53

Дан	*I*	*II*	*III*	*IV*	*V*	*VI*	*VII*	*VIII*	*IX*	*X*	*XI*	*XII*
01	334	307	255	240	242	256	232	219	211	222	235	227
10	327	289	246	237	248	251	227	216	213	228	230	225
20	318	267	241	239	253	238	222	212	217	231	227	221
Ср.	326	288	247	239	248	248	227	216	214	227	231	224
Макс.	318	267	241	237	242	238	222	212	211	222	227	221
Мин.	334	307	255	240	253	256	232	219	217	231	235	227

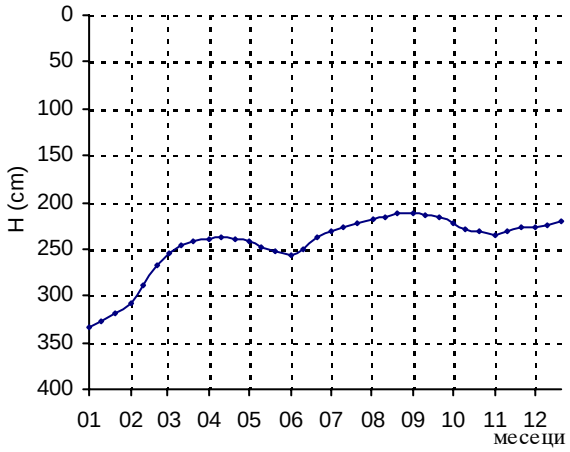

Год. макс: 211 Ср. год: 245 Год. мин: 334

Датум: 01.09.2010. Т (°C) ☐ Датум: 01.01.2010.

Шифра станице: 0372/Д ***Подручје:*** ***Кота "0" (мнм):*** 78.78

Назив пијезометра: Нови Кнежевац (ТК-2/Д) ***Банат*** ***Кота терена (мнм):*** 77.5

Дан	*I*	*II*	*III*	*IV*	*V*	*VI*	*VII*	*VIII*	*IX*	*X*	*XI*	*XII*
01	337	309	266	249	251	262	238	227	218	222	233	226
10	330	296	257	246	258	257	234	222	217	228	231	223
20	321	278	252	247	263	242	230	219	220	234	226	209
Ср.	329	294	258	247	257	254	234	223	218	228	230	219
Макс.	321	278	252	246	251	242	230	219	217	222	226	209
Мин.	337	309	266	249	263	262	238	227	220	234	233	226

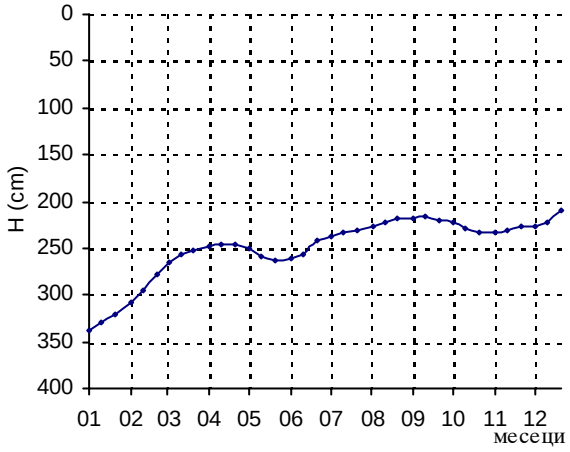

Год. макс: 209 Ср. год: 249 Год. мин: 337

Датум: 20.12.2010. Т (°C) ☐ Датум: 01.01.2010.

НИВО ПОДЗЕМНИХ ВОДА (см) ГОДИНА: 2010

Шифра станице: 0373/Д **Подручје:** **Banat** **Кота "0" (мнм):** 78.08

Назив пијезометра: Нови Кнежевац (ТК-3/Д) **Кота терена (мнм):** 77.33

Дан	I	II	III	IV	V	VI	VII	VIII	IX	X	XI	XII
01	347	312	264	246	255	259	238	225	217	221	225	217
10	332	291	258	244	258	252	233	222	216	226	223	215
20	324	276	251	249	260	241	230	219	217	226	219	212
Ср.	334	293	258	246	258	251	234	222	217	224	222	215
Макс.	324	276	251	244	255	241	230	219	216	221	219	212
Мин.	347	312	264	249	260	259	238	225	217	226	225	217

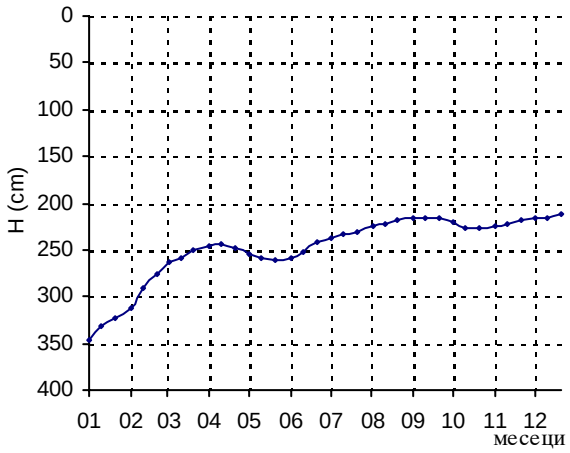

Год. макс: 212 Ср. год: 248 Год. мин: 347

Датум: 20.12.2010. T (°C) ☐ Датум: 01.01.2010.

Шифра станице: 0374 **Подручје:** **Banat** **Кота "0" (мнм):** 78.49

Назив пијезометра: Нови Кнежевац (ТК-4) **Кота терена (мнм):** 77.54

Дан	I	II	III	IV	V	VI	VII	VIII	IX	X	XI	XII
01	301	263	224	212	217	233	222	209	206	222	241	231
10	288	250	217	210	225	231	217	207	208	235	238	226
20	276	232	214	214	229	226	212	207	214	239	234	223
Ср.	288	248	218	212	224	230	217	208	209	232	238	227
Макс.	276	232	214	210	217	226	212	207	206	222	234	223
Мин.	301	263	224	214	229	233	222	209	214	239	241	231

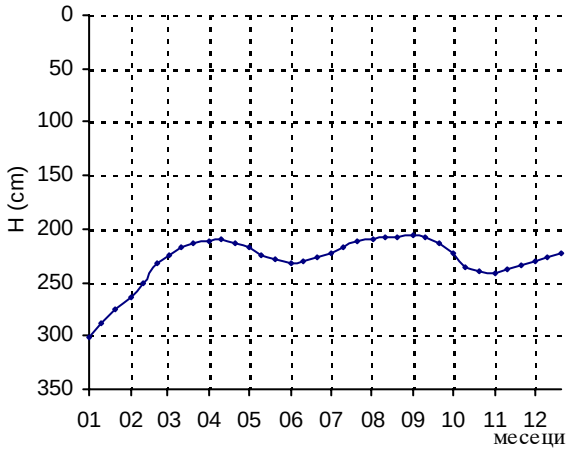

Год. макс: 206 Ср. год: 229 Год. мин: 301

Датум: 01.09.2010. T (°C) ☐ Датум: 01.01.2010.

Шифра станице: 0375 **Подручје:** **Banat** **Кота "0" (мнм):** 77.87

Назив пијезометра: Нови Кнежевац (ТК-5) **Кота терена (мнм):** 76.96

Дан	I	II	III	IV	V	VI	VII	VIII	IX	X	XI	XII
01	289	263	225	209	214	225	209	198	189	199	220	213
10	282	255	218	207	219	218	206	192	192	214	217	211
20	274	236	212	210	223	211	201	190	196	218	215	208
Ср.	282	251	218	209	219	218	205	193	192	210	217	211
Макс.	274	236	212	207	214	211	201	190	189	199	215	208
Мин.	289	263	225	210	223	225	209	198	196	218	220	213

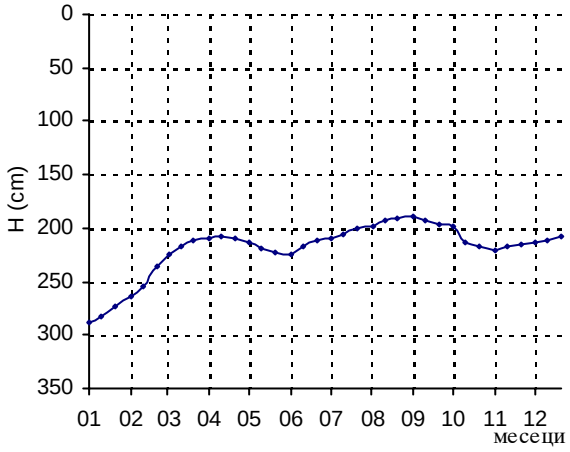

Год. макс: 189 Ср. год: 219 Год. мин: 289

Датум: 01.09.2010. T (°C) ☐ Датум: 01.01.2010.

НИВО ПОДЗЕМНИХ ВОДА (см) ГОДИНА: 2010

Шифра станице: 0376 **Подручје:** **Кота "0" (мнм):** 78.22

Назив пијезометра: Нови Кнежевац (ТК-6) **Банат** **Кота терена (мнм):** 77.37

Дан	I	II	III	IV	V	VI	VII	VIII	IX	X	XI	XII
01	295	274	242	231	233	246	232	221	215	225	237	232
10	286	263	239	228	236	244	229	218	218	229	236	229
20	280	248	234	230	242	236	225	216	222	234	234	226
Ср.	287	262	238	230	237	242	229	218	218	229	236	229
Макс.	280	248	234	228	233	236	225	216	215	225	234	226
Мин.	295	274	242	231	242	246	232	221	222	234	237	232

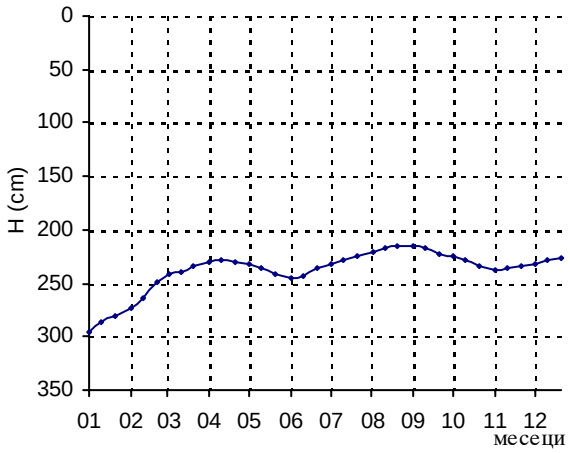

Год. макс: 215 Ср. год: 238 Год. мин: 295

Датум: 01.09.2010. Т (°C) ☐ Датум: 01.01.2010.

Шифра станице: 0391/1 **Подручје:** **Кота "0" (мнм):** 77.8

Назив пијезометра: Падеј (ТП-1/1) **Банат** **Кота терена (мнм):** 76.88

Дан	I	II	III	IV	V	VI	VII	VIII	IX	X	XI	XII
01	425	391	131	172	176	122	72	189	207	205	198	210
05	423	372	135	173	174	118	104	192	208	203	198	206
10	422	327	151	178	152	101	115	194	212	197	200	204
15	417	221	154	184	146	94	132	202	214	199	202	203
20	415	173	160	182	136	88	172	205	206	201	205	198
25	413	137	167	181	130	85	187	209	199	203	207	196
Ср.	419	270	150	178	152	101	130	199	208	201	202	203
Макс.	413	137	131	172	130	85	72	189	199	197	198	196
Мин.	425	391	167	184	176	122	187	209	214	205	207	210

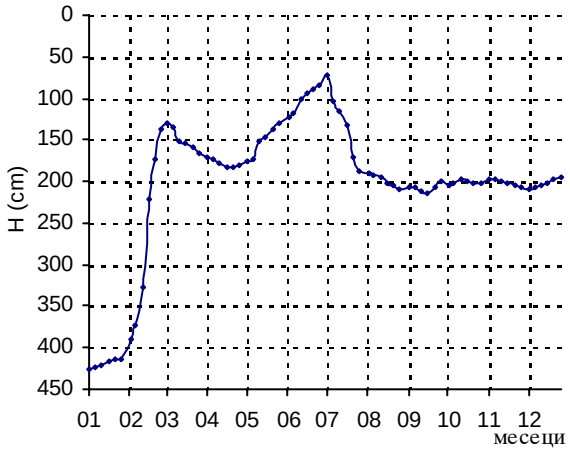

Год. макс: 72 Ср. год: 201 Год. мин: 425

Датум: 01.07.2010. Т (°C) ☐ Датум: 01.01.2010.

Шифра станице: 0391/Д **Подручје:** **Кота "0" (мнм):** 77.81

Назив пијезометра: Падеј (ТП-1/Д) **Банат** **Кота терена (мнм):** 76.87

Дан	I	II	III	IV	V	VI	VII	VIII	IX	X	XI	XII
01	412	382	189	214	206	119	31	204	224	228	237	237
05	410	351	197	217	204	112	97	209	222	225	238	228
10	405	284	191	212	184	92	109	211	218	221	241	217
15	404	242	201	211	162	83	149	217	224	232	240	214
20	399	221	209	213	147	69	185	221	227	240	242	212
25	397	208	213	209	141	37	201	226	230	238	244	208
Ср.	405	281	200	213	174	85	129	215	224	231	240	219
Макс.	397	208	189	209	141	37	31	204	218	221	237	208
Мин.	412	382	213	217	206	119	201	226	230	240	244	237

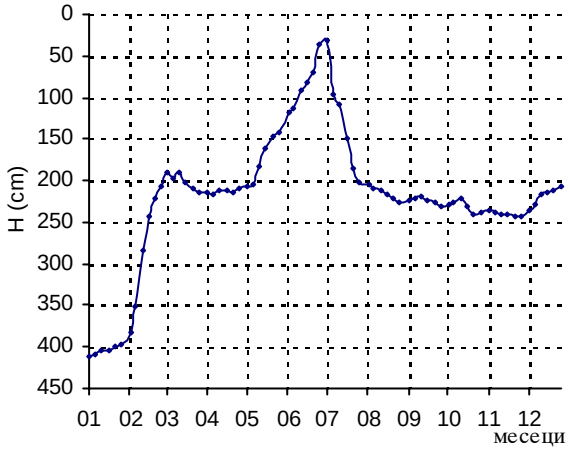

Год. макс: 31 Ср. год: 218 Год. мин: 412

Датум: 01.07.2010. Т (°C) ☐ Датум: 01.01.2010.

НИВО ПОДЗЕМНИХ ВОДА (см) ГОДИНА: 2010

Шифра станице: 0392 **Подручје:** **Кота "0" (мнм):** 77.18

Назив пијезометра: Падеј (ТП-2) **Банаш** **Кота терена (мнм):** 76.22

Дан	I	II	III	IV	V	VI	VII	VIII	IX	X	XI	XII
01	415	392	348	331	316	267	201	258	279	278	277	268
10	413	387	341	324	311	168	218	264	284	280	274	259
20	399	361	329	317	305	209	247	276	277	275	272	252
Ср.	409	380	339	324	311	215	222	266	280	278	274	260
Макс.	399	361	329	317	305	168	201	258	277	275	272	252
Мин.	415	392	348	331	316	267	247	276	284	280	277	268

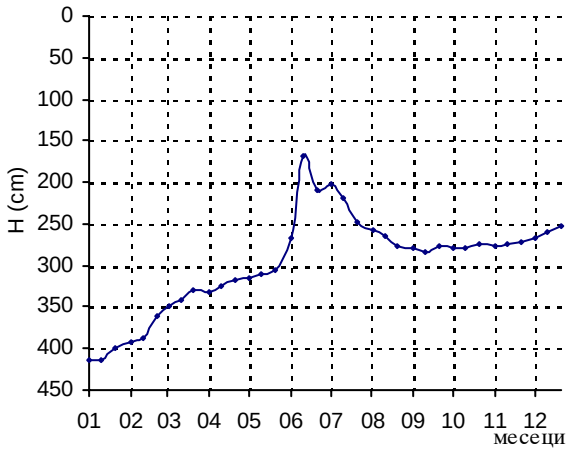

Год. макс: 168 Ср. год: 296 Год. мин: 415

Датум: 10.06.2010. T (°C) ☐ Датум: 01.01.2010.

Шифра станице: 0393 **Подручје:** **Кота "0" (мнм):** 77.56

Назив пијезометра: Падеј (ТП-3) **Банаш** **Кота терена (мнм):** 76.62

Дан	I	II	III	IV	V	VI	VII	VIII	IX	X	XI	XII
01	465	438	384	369	355	338	261	281	292	289	294	294
10	460	412	378	363	354	304	272	283	291	291	295	291
20	457	386	364	358	352	267	277	288	287	295	297	289
Ср.	461	412	375	363	354	303	270	284	290	292	295	291
Макс.	457	386	364	358	352	267	261	281	287	289	294	289
Мин.	465	438	384	369	355	338	277	288	292	295	297	294

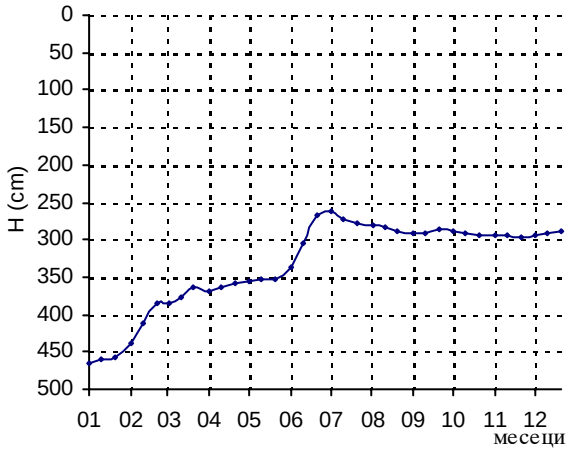

Год. макс: 261 Ср. год: 333 Год. мин: 465

Датум: 01.07.2010. T (°C) ☐ Датум: 01.01.2010.

Шифра станице: 0394 **Подручје:** **Кота "0" (мнм):** 77.75

Назив пијезометра: Падеј (ТП-4) **Банаш** **Кота терена (мнм):** 76.88

Дан	I	II	III	IV	V	VI	VII	VIII	IX	X	XI	XII
01	438	388	211	241	249	221	184	269	286	257	249	240
10	430	305	220	247	239	189	211	273	279	252	246	239
20	428	222	237	252	227	190	263	284	258	248	237	241
Ср.	432	305	223	247	238	200	219	275	274	252	244	240
Макс.	428	222	211	241	227	189	184	269	258	248	237	239
Мин.	438	388	237	252	249	221	263	284	286	257	249	241

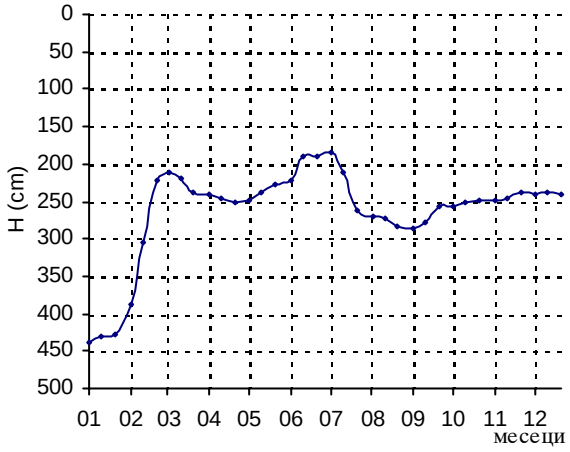

Год. макс: 184 Ср. год: 263 Год. мин: 438

Датум: 01.07.2010. T (°C) ☐ Датум: 01.01.2010.

НИВО ПОДЗЕМНИХ ВОДА (см) ГОДИНА: 2010

Шифра станице: 0395 **Подручје:** **Кота "0" (мнм):** 77.32

Назив пијезометра: Падеј (ТП-5) **Банат** **Кота терена (мнм):** 76.35

Дан	I	II	III	IV	V	VI	VII	VIII	IX	X	XI	XII
01	433	405	358	347	336	287	169	211	238	258	265	272
10	422	385	349	342	328	231	187	216	244	264	269	269
20	419	369	337	336	312	177	203	225	249	270	274	263
Ср.	425	386	348	342	325	232	186	217	244	264	269	268
Макс.	419	369	337	336	312	177	169	211	238	258	265	263
Мин.	433	405	358	347	336	287	203	225	249	270	274	272

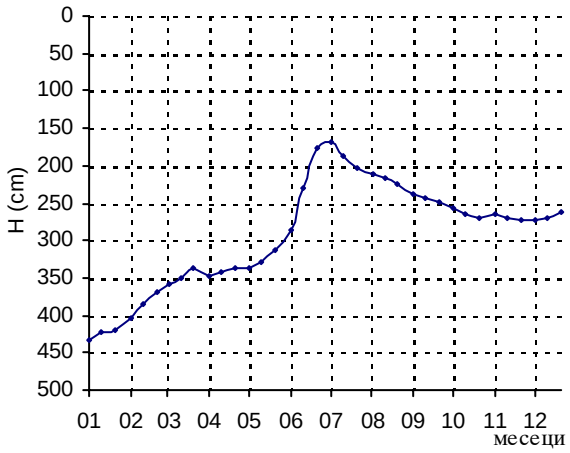

Год. макс: 169 Ср. год: 292 Год. мин: 433

Датум: 01.07.2010. T (°C) ☐ Датум: 01.01.2010.

Шифра станице: 0396 **Подручје:** **Кота "0" (мнм):** 76.79

Назив пијезометра: Падеј (ТП-6) **Банат** **Кота терена (мнм):** 75.94

Дан	I	II	III	IV	V	VI	VII	VIII	IX	X	XI	XII
01	436	402	373	359	356	342			283	281	296	287
10	434	399	368	362	353			272	281	288	296	284
20	429	381	351	364	343			281	279	296	294	278
Ср.	433	394	364	362	351	342		277	281	288	295	283
Макс.	429	381	351	359	343	342		272	279	281	294	278
Мин.	436	402	373	364	356	342		281	283	296	296	287

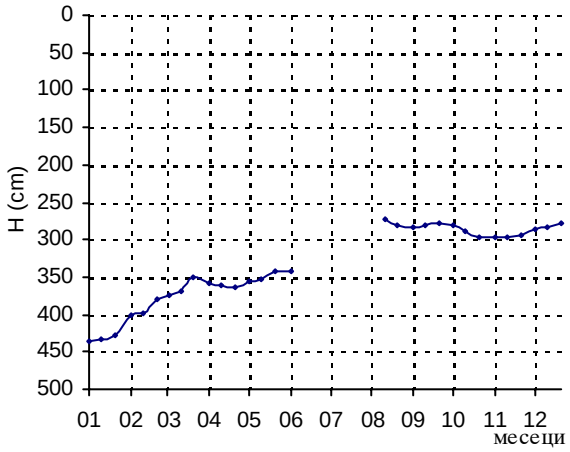

Год. макс: 272 Ср. год: 335 Год. мин: 436

Датум: 10.08.2010. T (°C) ☐ Датум: 01.01.2010.

Шифра станице: 0401 **Подручје:** **Кота "0" (мнм):** 77.66

Назив пијезометра: Бурза-Велики рит (ТБ-1) **Банат** **Кота терена (мнм):** 76.76

Дан	I	II	III	IV	V	VI	VII	VIII	IX	X	XI	XII
01	385	371	329	294	309	281	94	215	293	305	341	328
05	384	365	325	297	307	230	97	221	305	306	344	321
10	383	358	319	301	306	149	153	242	315	308	342	315
15	382	349	311	306	304	127	181	261	314	310	338	310
20	381	343	299	309	302	109	206	280	301	311	336	306
25	380	336	289	311	300	99	210	289	303	313	333	301
Ср.	383	354	312	303	305	166	157	251	305	309	339	314
Макс.	380	336	289	294	300	99	94	215	293	305	333	301
Мин.	385	371	329	311	309	281	210	289	315	313	344	328

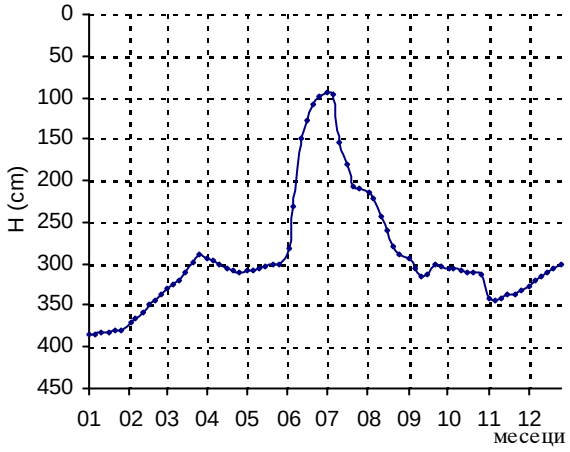

Год. макс: 94 Ср. год: 291 Год. мин: 385

Датум: 01.07.2010. T (°C) ☑ Датум: 01.01.2010.

НИВО ПОДЗЕМНИХ ВОДА (см) ГОДИНА: 2010

Шифра станице: 0402/Д **Подручје:** **Кота "0" (мнм):** 75.73

Назив пијезометра: Бурза (ТБ-2/Д) **Банат** **Кота терена (мнм):** 74.82

Дан	I	II	III	IV	V	VI	VII	VIII	IX	X	XI	XII
01	392	380	334	290	284	268	196	217	185	152	170	150
05	391	371	328	290	282	257	200	145	194	153	175	145
10	390	362	323	289	279	255	203	154	197	155	171	140
15	389	355	314	289	276	259	210	165	154	157	167	134
20	388	349	303	287	275	251	204	178	152	159	162	130
25	387	340	290	285	273	203	208	184	155	162	156	123
Ср.	390	360	315	288	278	249	204	174	173	156	167	137
Макс.	387	340	290	285	273	203	196	145	152	152	156	123
Мин.	392	380	334	290	284	268	210	217	197	162	175	150

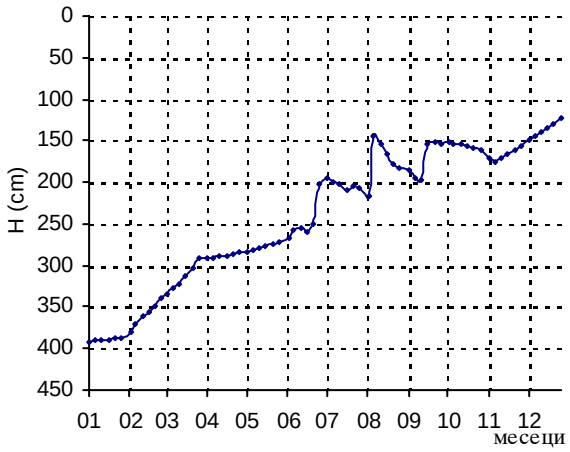

Год. макс: 123 Ср. год: 241 Год. мин: 392

Датум: 25.12.2010. T (°C) ☑ Датум: 01.01.2010.

Шифра станице: 0403/Д **Подручје:** **Кота "0" (мнм):** 76.14

Назив пијезометра: Бурза (ТБ-3/Д) **Банат** **Кота терена (мнм):** 75.21

Дан	I	II	III	IV	V	VI	VII	VIII	IX	X	XI	XII
01	390	379	337	278	270	246	206	208	168	153	166	145
10	388	364	327	277	265	229	203	142	195	156	168	139
20	386	349	308	274	259	217	203	164	150	160	161	123
Ср.	388	364	324	276	265	231	204	171	171	156	165	136
Макс.	386	349	308	274	259	217	203	142	150	153	161	123
Мин.	390	379	337	278	270	246	206	208	195	160	168	145

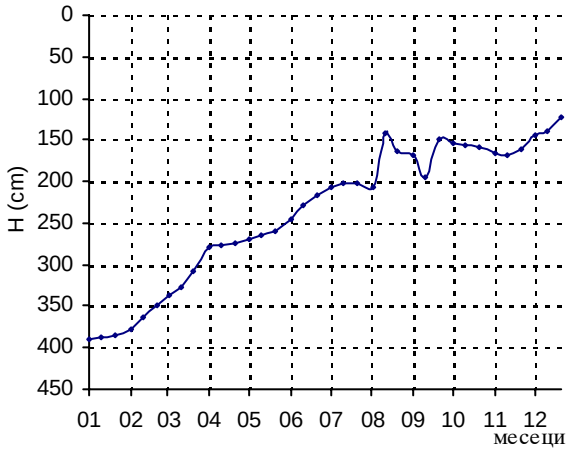

Год. макс: 123 Ср. год: 238 Год. мин: 390

Датум: 20.12.2010. T (°C) ☐ Датум: 01.01.2010.

Шифра станице: 0404 **Подручје:** **Кота "0" (мнм):** 75.81

Назив пијезометра: Бурза (ТБ-4) **Банат** **Кота терена (мнм):** 74.95

Дан	I	II	III	IV	V	VI	VII	VIII	IX	X	XI	XII
01	404	392	353	315	281	251	207	153	190	128	138	123
10	402	378	342	303	273	232	185	169	193	131	137	116
20	400	368	322	284	264	231	148	188	124	136	132	108
Ср.	402	379	339	301	273	238	180	170	169	132	136	116
Макс.	400	368	322	284	264	231	148	153	124	128	132	108
Мин.	404	392	353	315	281	251	207	188	193	136	138	123

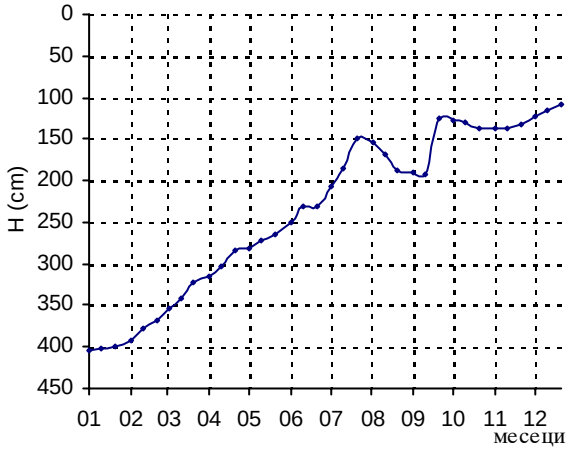

Год. макс: 108 Ср. год: 236 Год. мин: 404

Датум: 20.12.2010. T (°C) ☐ Датум: 01.01.2010.

НИВО ПОДЗЕМНИХ ВОДА (см) ГОДИНА: 2010

Шифра станице: 0406 **Подручје:** **Кота "0" (мнм):** 80.64

Назив пијезометра: Бурза (ТБ-6) **Банат** **Кота терена (мнм):** 79.97

Дан	I	II	III	IV	V	VI	VII	VIII	IX	X	XI	XII
01	771	761	741	712	709	692	663	637	571	523	532	524
10	770	756	733	711	705	677	642	526	541	526	529	519
20	769	748	719	710	702	676	634	561	527	528	528	516
Ср.	770	755	731	711	705	682	646	575	546	526	530	520
Макс.	769	748	719	710	702	676	634	526	527	523	528	516
Мин.	771	761	741	712	709	692	663	637	571	528	532	524

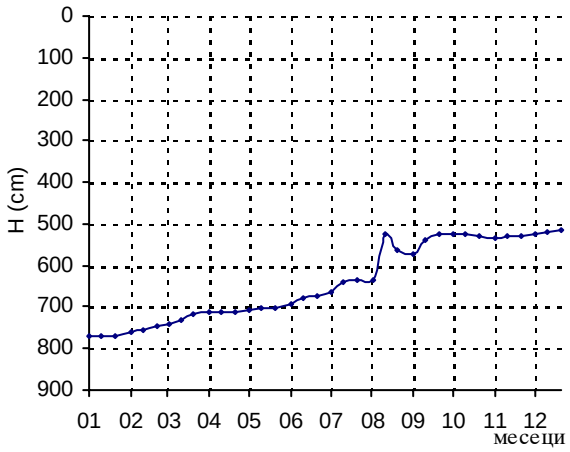

Год. макс: 516 Ср. год: 641 Год. мин: 771

Датум: 20.12.2010. T (°C) ☐ Датум: 01.01.2010.

Шифра станице: 0453 **Подручје:** **Кота "0" (мнм):** 79.22

Назив пијезометра: Сечањ (ТД-3) **Банат** **Кота терена (мнм):** 78.85

Дан	I	II	III	IV	V	VI	VII	VIII	IX	X	XI	XII
01	420	378	352	263	252	209	230	250	242	255	249	244
10	412	365	300	257	230	220	240	248	247	253	247	232
20	375	350	260	250	218	227	246	245	252	250	246	214
Ср.	402	364	304	257	233	219	239	248	247	253	247	230
Макс.	375	350	260	250	218	209	230	245	242	250	246	214
Мин.	420	378	352	263	252	227	246	250	252	255	249	244

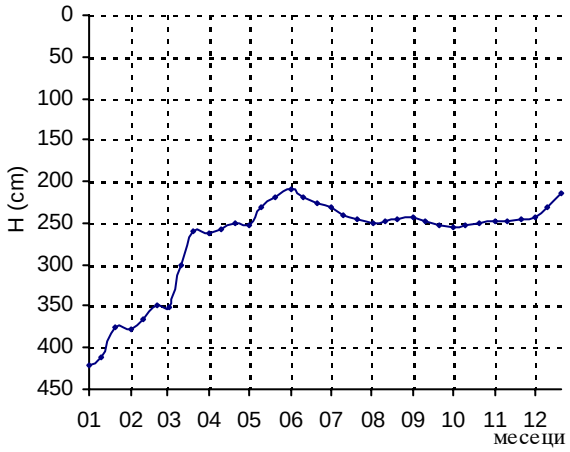

Год. макс: 209 Ср. год: 270 Год. мин: 420

Датум: 01.06.2010. T (°C) ☐ Датум: 01.01.2010.

Шифра станице: 045Л1 **Подручје:** **Кота "0" (мнм):** 78.92

Назив пијезометра: Сечањ (ТЛ-1) **Банат** **Кота терена (мнм):** 78.41

Дан	I	II	III	IV	V	VI	VII	VIII	IX	X	XI	XII
01	321	260	209	207		210	246	273	289	302	311	316
05	301	250	207	205	215	224	249	275	292	304	313	313
10	283	240	202	202	210	238	261	275	295	305	314	310
15	271	226	200	198	208	240	270	278	297	307	315	309
20	270	220	204	196	205	242	272	281	300	308	317	304
25	268	212	207	195	201	244	274	287	301	310	318	301
Ср.	286	235	205	201	208	233	262	278	296	306	315	309
Макс.	268	212	200	195	201	210	246	273	289	302	311	301
Мин.	321	260	209	207	215	244	274	287	301	310	318	316

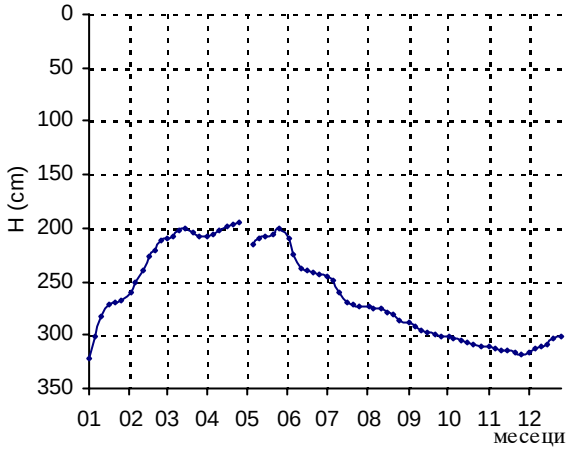

Год. макс: 195 Ср. год: 262 Год. мин: 321

Датум: 25.04.2010. T (°C) ☐ Датум: 01.01.2010.

НИВО ПОДЗЕМНИХ ВОДА (см) ГОДИНА: 2010

Шифра станице: 045Л2 **Подручје:** **Кота "0" (мнм):** 78.67

Назив пијезометра: Сечањ (ТЛ-2) **Банат** **Кота терена (мнм):** 78.46

Дан	I	II	III	IV	V	VI	VII	VIII	IX	X	XI	XII
01	272	200	151	144	122	110	142		177	186	191	194
10	220	178	145	138	111	128	153	163	183	188	193	190
20	207	160	146	129	101	137	163	171	187	190	195	185
Ср.	233	179	147	137	111	125	153	167	182	188	193	190
Макс.	207	160	145	129	101	110	142	163	177	186	191	185
Мин.	272	200	151	144	122	137	163	171	187	190	195	194

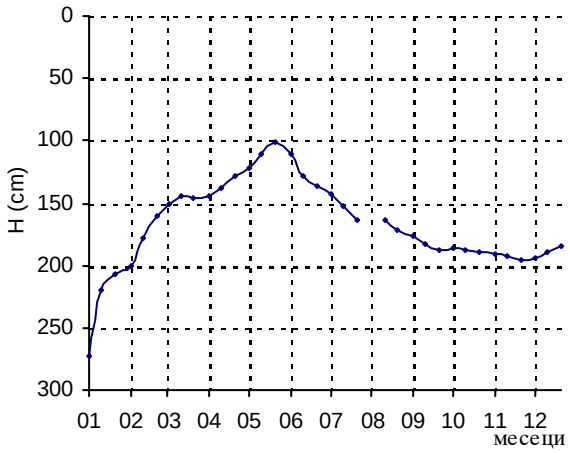

Год. макс: 101 Ср. год: 167 Год. мин: 272

Датум: 20.05.2010. T (°C) ☐ Датум: 01.01.2010.

Шифра станице: 045Л5 **Подручје:** **Кота "0" (мнм):** 79.6

Назив пијезометра: Сечањ (ТЛ-5) **Банат** **Кота терена (мнм):** 79.22

Дан	I	II	III	IV	V	VI	VII	VIII	IX	X	XI	XII
01	343	287	240	240	203	169	184	218	235	250	257	262
10	311	268	236	237	188	175	210	220	243	252	259	257
20	300	250	238	230	175	182	215	229	247	255	263	250
Ср.	318	268	238	236	189	175	203	222	242	252	260	256
Макс.	300	250	236	230	175	169	184	218	235	250	257	250
Мин.	343	287	240	240	203	182	215	229	247	255	263	262

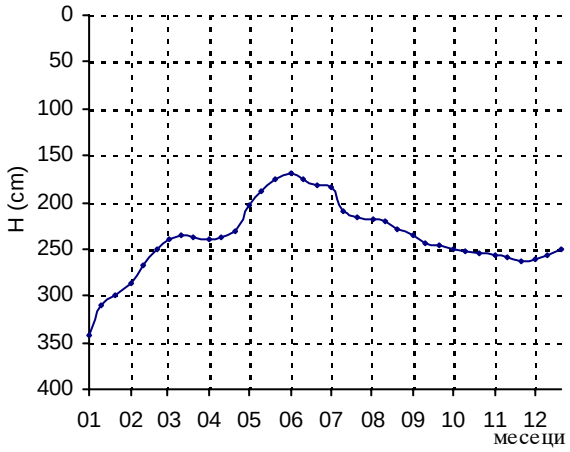

Год. макс: 169 Ср. год: 238 Год. мин: 343

Датум: 01.06.2010. T (°C) ☐ Датум: 01.01.2010.

Шифра станице: 0492 **Подручје:** **Кота "0" (мнм):** 81.42

Назив пијезометра: Врачев Гај (НВГ-2) **Банат** **Кота терена (мнм):** 80.52

Дан	I	II	III	IV	V	VI	VII	VIII	IX	X	XI	XII
01	388	363	328	317	320	320	325	349	365	370	368	364
05	380	360	325	317	320	319	327	351	378	369	368	363
10	371	357	321	318	321	320	329	354	390	370	368	362
15	366	358	326	318	322	324	334	356	376	370	367	363
20	362	358	321	317	322	328	340	359	368	370	367	363
25	363	335	315	320	321	328	345	364	368	367	365	361
Ср.	372	355	323	318	321	323	333	356	374	369	367	363
Макс.	362	335	315	317	320	319	325	349	365	367	365	361
Мин.	388	363	328	320	322	328	345	364	390	370	368	364

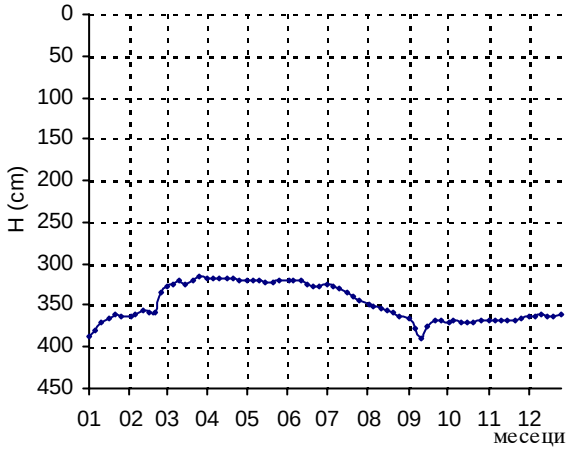

Год. макс: 315 Ср. год: 348 Год. мин: 390

Датум: 25.03.2010. T (°C) ☐ Датум: 10.09.2010.

НИВО ПОДЗЕМНИХ ВОДА (см) ГОДИНА: 2010

Шифра станице: 0493 **Подручје:** **Кота "0" (мнм):** 77.24

Назив пијезометра: Врачев Гај (НВГ-3) **Банат** **Кота терена (мнм):** 76.3

Дан	I	II	III	IV	V	VI	VII	VIII	IX	X	XI	XII
01	124	146	поп	108	130	86	112	150	175	183	180	142
05	поп	147	поп	108	134	поп	121	156	177	183	180	136
10	поп	149	93	87	138	109	133	159	180	184	178	135
15	86	145	105	88	130	116	142	164	181	183	177	144
20	110	82	120	84	поп	126	151	170	183	182	177	151
25	124	70	98	130	74	111	136	176	184	178	176	136
Ср.	111	123	104	101	121	110	133	163	180	182	178	141
Макс.	86	70	93	84	74	86	112	150	175	178	176	135
Мин.	124	149	120	130	138	126	151	176	184	184	180	151

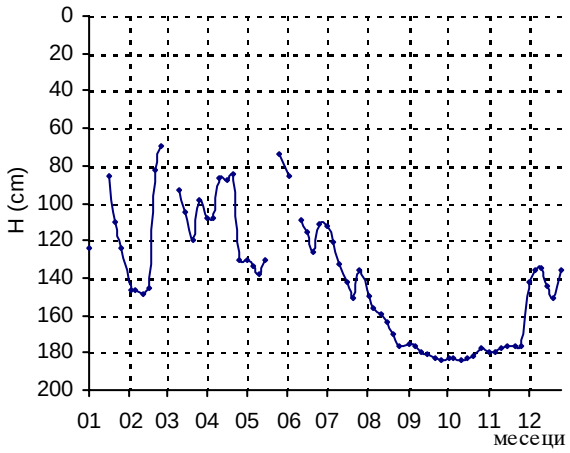

Год. макс: 70 Ср. год: 140 Год. мин: 184

Датум: 25.02.2010. T (°C) ☐ Датум: 25.09.2010.

Шифра станице: 199 **Подручје:** **Кота "0" (мнм):** 78.2

Назив пијезометра: Дужине (Д-1) **Банат** **Кота терена (мнм):** 77.68

Дан	I	II	III	IV	V	VI	VII	VIII	IX	X	XI	XII
01	248	178	120	148	168	133	188	218	237	278	270	228
10	165	140	128	148	173	168	205	225	248	284	258	225
20	178	128	138	146	168	178	215	238	268	274	250	220
Ср.	197	149	129	147	170	160	203	227	251	279	259	224
Макс.	165	128	120	146	168	133	188	218	237	274	250	220
Мин.	248	178	138	148	173	178	215	238	268	284	270	228

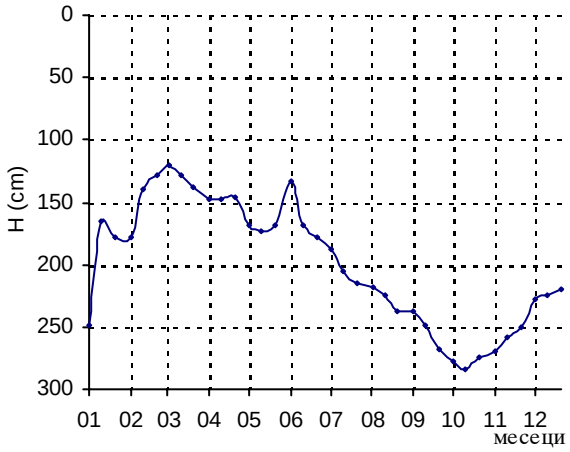

Год. макс: 120 Ср. год: 200 Год. мин: 284

Датум: 01.03.2010. T (°C) ☐ Датум: 10.10.2010.

Шифра станице: 227 **Подручје:** **Кота "0" (мнм):** 81.5

Назив пијезометра: Ватин (ВА-1) **Банат** **Кота терена (мнм):** 81.06

Дан	I	II	III	IV	V	VI	VII	VIII	IX	X	XI	XII
01	515	385	390	360	370	340	350	390	405	420	435	440
10	485	395	350	365	380	305	360	395	410	425	440	440
20	375	398	355	370	380	330	370	400	415	430	440	435
Ср.	458	393	365	365	377	325	360	395	410	425	438	438
Макс.	375	385	350	360	370	305	350	390	405	420	435	435
Мин.	515	398	390	370	380	340	370	400	415	430	440	440

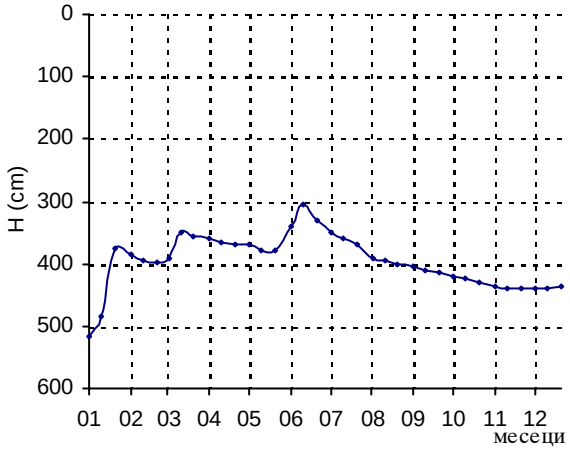

Год. макс: 305 Ср. год: 396 Год. мин: 515

Датум: 10.06.2010. T (°C) ☐ Датум: 01.01.2010.

НИВО ПОДЗЕМНИХ ВОДА (см) ГОДИНА: 2010

Шифра станице: 230 **Подручје:** **Кота "0" (мнм):** 112.32

Назив пијезометра: Гудурица (ГУ-1) **Банат** **Кота терена (мнм):** 111.8

Дан	I	II	III	IV	V	VI	VII	VIII	IX	X	XI	XII
01	209	285	207	272	307	270	310	352	334	379	379	340
10	203	281	216	284	324	279	327	342	345	382	377	329
20	249	211	242	281	294	291	347	333	363	370	383	336
Ср.	220	259	222	279	308	280	328	342	347	377	380	335
Макс.	203	211	207	272	294	270	310	333	334	370	377	329
Мин.	249	285	242	284	324	291	347	352	363	382	383	340

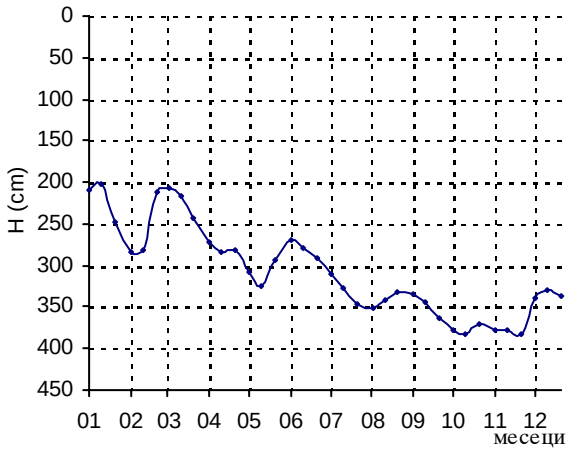

Год. макс: 203 Ср. год: 306 Год. мин: 383

Датум: 10.01.2010. T (°C) ☐ Датум: 20.11.2010.

Шифра станице: 236/1 **Подручје:** **Кота "0" (мнм):** 79.26

Назив пијезометра: Јерменовци (J-1) **Банат** **Кота терена (мнм):** 78.71

Дан	I	II	III	IV	V	VI	VII	VIII	IX	X	XI	XII
01	91	123	89	116	132	98	169	73	146	176	168	80
10	90	105	96	117	149	143	184	122	132	181	153	132
20	118	88	112	115	114	157	195	136	166	128	142	133
Ср.	100	105	99	116	132	133	183	110	148	162	154	115
Макс.	90	88	89	115	114	98	169	73	132	128	142	80
Мин.	118	123	112	117	149	157	195	136	166	181	168	133

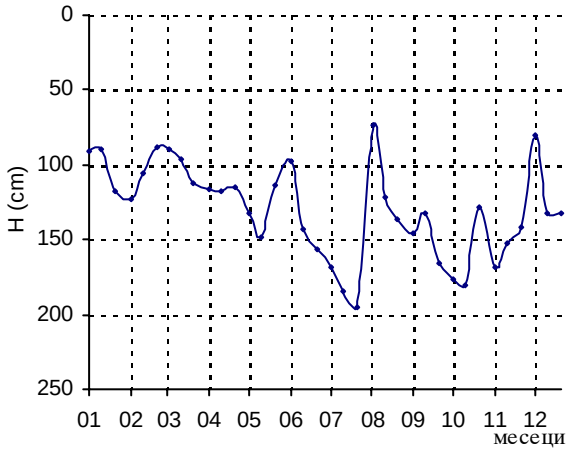

Год. макс: 73 Ср. год: 130 Год. мин: 195

Датум: 01.08.2010. T (°C) ☐ Датум: 20.07.2010.

Шифра станице: 304/4 **Подручје:** **Кота "0" (мнм):** 107.56

Назив пијезометра: Стража (СТ-1) **Банат** **Кота терена (мнм):** 107.14

Дан	I	II	III	IV	V	VI	VII	VIII	IX	X	XI	XII
01	1348	1355	1402	1302	1286	1293	1298	1246	1238	1250	1272	1290
10	1336	1351	1383	1290	1286	1294	1300	1235	1238	1255	1277	1299
20	1319	1352	1364	1283	1289	1296	1242	1235	1243	1263	1283	1300
Ср.	1334	1353	1383	1292	1287	1294	1280	1239	1240	1256	1277	1296
Макс.	1319	1351	1364	1283	1286	1293	1242	1235	1238	1250	1272	1290
Мин.	1348	1355	1402	1302	1289	1296	1300	1246	1243	1263	1283	1300

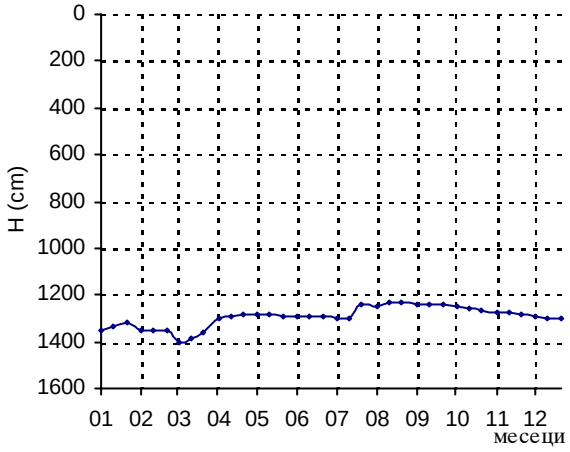

Год. макс: 1235 Ср. год: 1294 Год. мин: 1402

Датум: 10.08.2010. T (°C) ☐ Датум: 01.03.2010.

Шифра станице: 332 ***Подручје:*** ***Кота "0" (мнм):*** 110.98

Назив пијезометра: Чешко Село (ЦС-1) ***Банат*** ***Кота терена (мнм):*** 110.55

Дан	***I***	***II***	***III***	***IV***	***V***	***VI***	***VII***	***VIII***	***IX***	***X***	***XI***	***XII***
01	1273	1260	1232	1220	1196	1140	1161	1172	1183	1198	1205	1212
10	1268	1256	1230	1214	1190	1149	1170	1177	1189	1202	1207	1215
20	1264	1236	1226	1210	1186	1154	1176	1180	1192	1206	1209	1217
Ср.	1268	1251	1229	1215	1191	1148	1169	1176	1188	1202	1207	1215
Макс.	1264	1236	1226	1210	1186	1140	1161	1172	1183	1198	1205	1212
Мин.	1273	1260	1232	1220	1196	1154	1176	1180	1192	1206	1209	1217

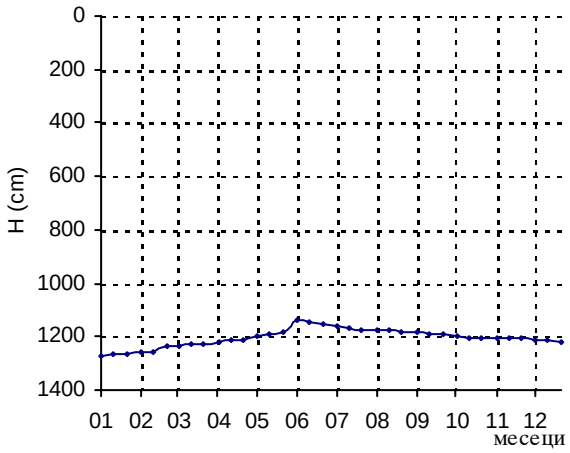

Год. макс: 1140 Ср. год: 1205 Год. мин: 1273

Датум: 01.06.2010. T (°C) ☐ Датум: 01.01.2010.

Шифра станице: 340/А ***Подручје:*** ***Кота "0" (мнм):*** 80.63

Назив пијезометра: Црвена Црква (ЦЦ-1) ***Банат*** ***Кота терена (мнм):*** 80.08

Дан	***I***	***II***	***III***	***IV***	***V***	***VI***	***VII***	***VIII***	***IX***	***X***	***XI***	***XII***
01	404	385	345	354	357	355	353	368	384	394	392	385
10	380	385	345	354	356	354	358	371	368	394	391	386
20	385	345	351	355	354	356	364	379	392	388	392	386
Ср.	390	372	347	354	356	355	358	373	381	392	392	386
Макс.	380	345	345	354	354	354	353	368	368	388	391	385
Мин.	404	385	351	355	357	356	364	379	392	394	392	386

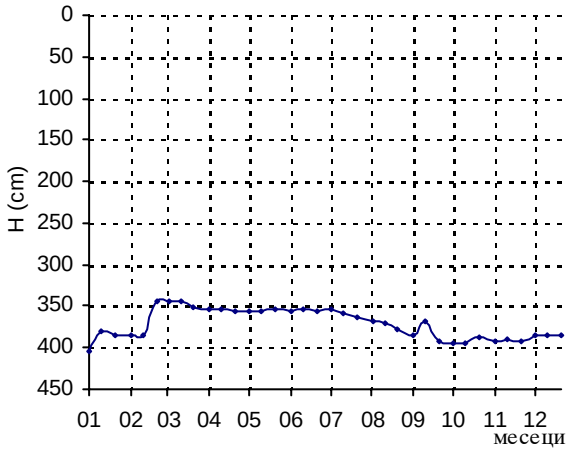

Год. макс: 345 Ср. год: 371 Год. мин: 404

Датум: 20.02.2010. T (°C) ☐ Датум: 01.01.2010.

Шифра станице: 372 ***Подручје:*** ***Кота "0" (мнм):*** 96.26

Назив пијезометра: Кусић (КУ-1) ***Банат*** ***Кота терена (мнм):*** 95.66

Дан	***I***	***II***	***III***	***IV***	***V***	***VI***	***VII***	***VIII***	***IX***	***X***	***XI***	***XII***
01	518	570	513	544	568	516	533	578	606	620	636	620
10	506	584	521	543	570	527	566	592	612	621	629	613
20	519	576	532	548	534	547	576	596	614	623	630	610
Ср.	514	577	522	545	557	530	558	589	611	621	632	614
Макс.	506	570	513	543	534	516	533	578	606	620	629	610
Мин.	519	584	532	548	570	547	576	596	614	623	636	620

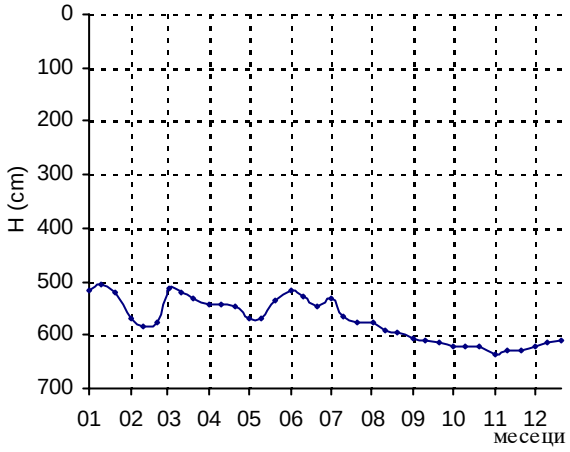

Год. макс: 506 Ср. год: 573 Год. мин: 636

Датум: 10.01.2010. T (°C) ☐ Датум: 01.11.2010.

НИВО ПОДЗЕМНИХ ВОДА (см) ГОДИНА: 2010

Шифра станице: 373/А **Подручје:** **Кота "0" (мнм):** 93.43

Назив пијезометра: Банатска Паланка (БП-1) **Банат** **Кота терена (мнм):** 92.99

Дан	I	II	III	IV	V	VI	VII	VIII	IX	X	XI	XII
01	429	437	421	432	438	434	428	438	453	453	452	446
10	417	438	421	432	442	435	434	440	453	455	452	446
20	430	421	428	434	435	437	439	448	454	449	451	444
Ср.	425	432	423	433	438	435	434	442	453	452	452	445
Макс.	417	421	421	432	435	434	428	438	453	449	451	444
Мин.	430	438	428	434	442	437	439	448	454	455	452	446

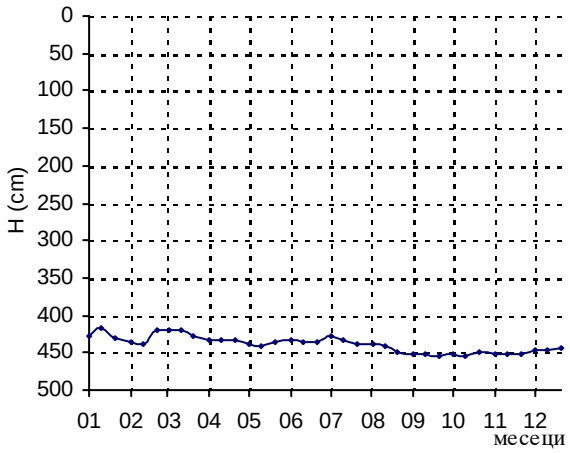

Год. макс: 417 Ср. год: 439 Год. мин: 455

Датум: 10.01.2010. Т (°C) ☐ Датум: 10.10.2010.

Шифра станице: ЦБ44 **Подручје:** **Кота "0" (мнм):** 71.15

Назив пијезометра: Плочица (Скореновачки рит) **Банат** **Кота терена (мнм):** 70.81

Дан	I	II	III	IV	V	VI	VII	VIII	IX	X	XI	XII
01	322	297	237	284	305	292	296	330	333	332	328	317
10	346	258	245	293	310	294	305	330	334	334	323	312
20	352	251	259	300	315	298	320	333	335	337	320	308
Ср.	340	269	247	292	310	295	307	331	334	334	324	312
Макс.	322	251	237	284	305	292	296	330	333	332	320	308
Мин.	352	297	259	300	315	298	320	333	335	337	328	317

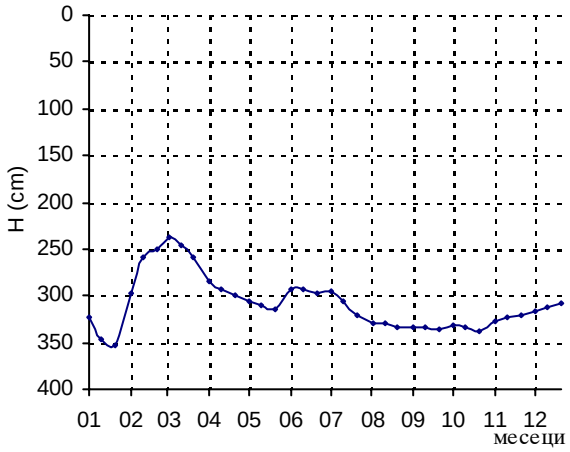

Год. макс: 237 Ср. год: 308 Год. мин: 352

Датум: 01.03.2010. Т (°C) ☐ Датум: 20.01.2010.

Шифра станице: ЛП1012 **Подручје:** **Кота "0" (мнм):** 75.26

Назив пијезометра: Дубовац **Банат** **Кота терена (мнм):** 74.55

Дан	I	II	III	IV	V	VI	VII	VIII	IX	X	XI	XII
01	584	541	548	580	572	566	547	567	583	590	590	575
10	570	535	560	575	580	540	560	580	586	592	578	569
20	550	538	573	568	563	537	563	575	582	598	570	564
Ср.	568	538	560	574	572	548	557	574	584	593	579	569
Макс.	550	535	548	568	563	537	547	567	582	590	570	564
Мин.	584	541	573	580	580	566	563	580	586	598	590	575

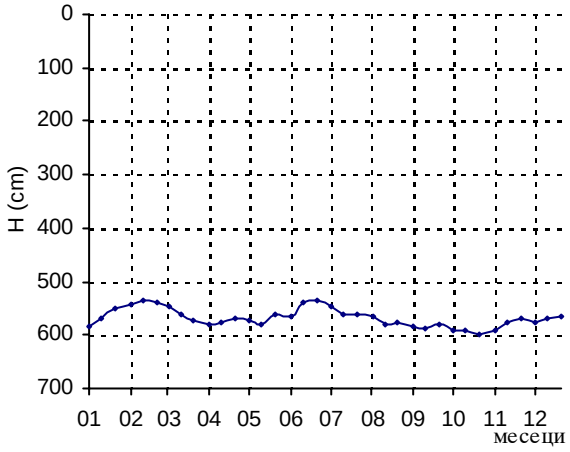

Год. макс: 535 Ср. год: 568 Год. мин: 598

Датум: 10.02.2010. Т (°C) ☐ Датум: 20.10.2010.

НИВО ПОДЗЕМНИХ ВОДА (см) ГОДИНА: 2010

Шифра станице: ЛП927 **Подручје:** **Кота "0" (мнм):** 69.15

Назив пијезометра: Црвеначки рит **Банат** **Кота терена (мнм):** 68.3

Дан	I	II	III	IV	V	VI	VII	VIII	IX	X	XI	XII
01	194	162	142	148	153	138	114	134	152	166	188	178
10	158	160	140	152	148	130	114	140	155	172	190	172
20	150	154	142	150	140	118	125	148	160	184	186	166
Ср.	167	159	141	150	147	129	118	141	156	174	188	172
Макс.	150	154	140	148	140	118	114	134	152	166	186	166
Мин.	194	162	142	152	153	138	125	148	160	184	190	178

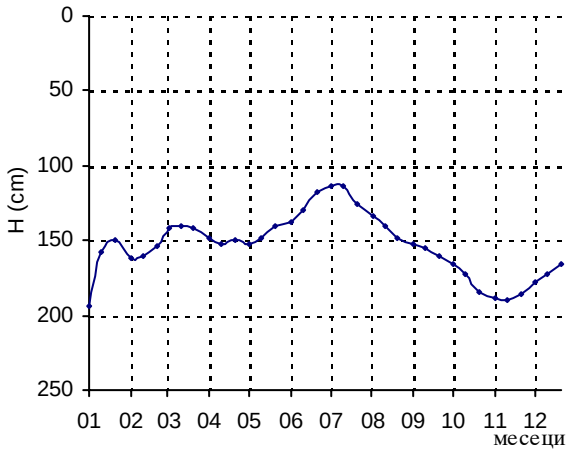

Год. макс: 114 Ср. год: 153 Год. мин: 194

Датум: 01.07.2010. T (°C) ☐ Датум: 01.01.2010.

Шифра станице: П8 **Подручје:** **Кота "0" (мнм):** 94.79

Назив пијезометра: Дубовац **Банат** **Кота терена (мнм):** 93.94

Дан	I	II	III	IV	V	VI	VII	VIII	IX	X	XI	XII
01	743	739	738	736	731	740	734	734	726	728	740	730
10	737	742	734	729	736	738	744	720	730	736	733	725
20	734	746	738	726	729	733	750	726	732	739	726	720
Ср.	738	742	737	730	732	737	743	727	729	734	733	725
Макс.	734	739	734	726	729	733	734	720	726	728	726	720
Мин.	743	746	738	736	736	740	750	734	732	739	740	730

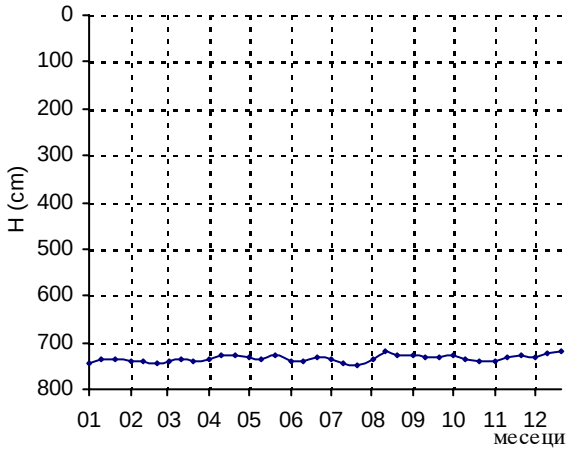

Год. макс: 720 Ср. год: 734 Год. мин: 750

Датум: 10.08.2010. T (°C) ☐ Датум: 20.07.2010.

Шифра станице: ПД25 **Подручје:** **Кота "0" (мнм):** 69.66

Назив пијезометра: Иваново **Банат** **Кота терена (мнм):** 69.31

Дан	I	II	III	IV	V	VI	VII	VIII	IX	X	XI	XII
01	76	127	78	126	167	159	186	208	222	238	220	204
10	84	101	84	134	153	168	193	213	228	232	216	196
20	93	74	93	143	157	177	202	217	235	225	210	190
Ср.	84	101	85	134	159	168	194	213	228	232	215	197
Макс.	76	74	78	126	153	159	186	208	222	225	210	190
Мин.	93	127	93	143	167	177	202	217	235	238	220	204

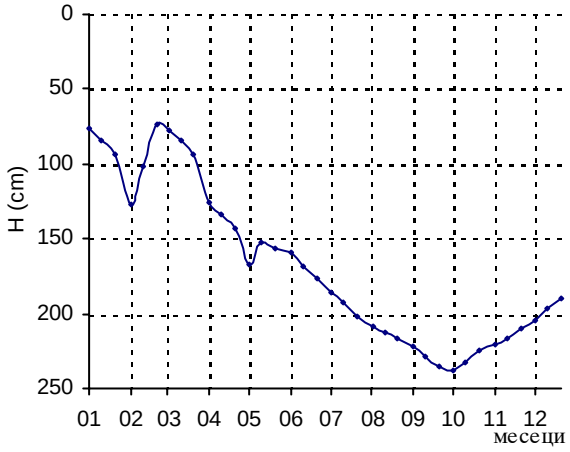

Год. макс: 74 Ср. год: 167 Год. мин: 238

Датум: 20.02.2010. T (°C) ☐ Датум: 01.10.2010.

НИВО ПОДЗЕМНИХ ВОДА (см) *ГОДИНА:* 2010

Шифра станице: ПП930 ***Подручје:*** ***Кота "0" (мнм):*** 71.41

Назив пијезометра: Ковин ***Банат*** ***Кота терена (мнм):*** 71.06

Дан	*I*	*II*	*III*	*IV*	*V*	*VI*	*VII*	*VIII*	*IX*	*X*	*XI*	*XII*
01	184	140	100	105	130	112	92	150	202	210	222	208
10	140	130	98	112	125	108	90	172	205	216	225	200
20	132	122	104	108	114	96	100	200	212	222	220	194
Ср.	152	131	101	108	123	105	94	174	206	216	222	201
Макс.	132	122	98	105	114	96	90	150	202	210	220	194
Мин.	184	140	104	112	130	112	100	200	212	222	225	208

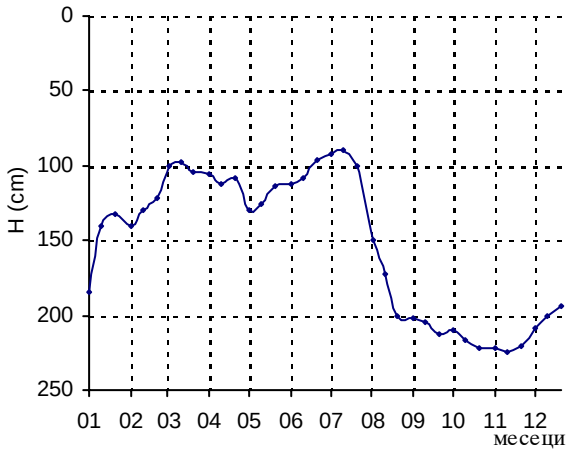

Год. макс: 90 Ср. год: 153 Год. мин: 225

Датум: 10.07.2010. T (°C) ☐ Датум: 10.11.2010.

Шифра станице: 0453/Д ***Подручје:*** ***Кота "0" (мнм):*** 79.62

Назив пијезометра: Сечањ (ТЛ-3/Д) ***Банат*** ***Кота терена (мнм):*** 79.14

Дан	*I*	*II*	*III*	*IV*	*V*	*VI*	*VII*	*VIII*	*IX*	*X*	*XI*	*XII*
01	350	296	248	250	211	164	186	232	242	254	263	268
05	331	287	247	247	191	162	189	233	245	255	264	267
10	320	277	245	245	184	174	222	234	249	257	266	265
15	310	268	243	242	177	179	226	238	250	258	268	262
20	309	260	247	240	173	183	227	243	252	260	269	259
25	308	250	250	238	166	185	230	244	253	262	270	256
Ср.	321	273	247	244	184	175	213	237	249	258	267	263
Макс.	308	250	243	238	166	162	186	232	242	254	263	256
Мин.	350	296	250	250	211	185	230	244	253	262	270	268

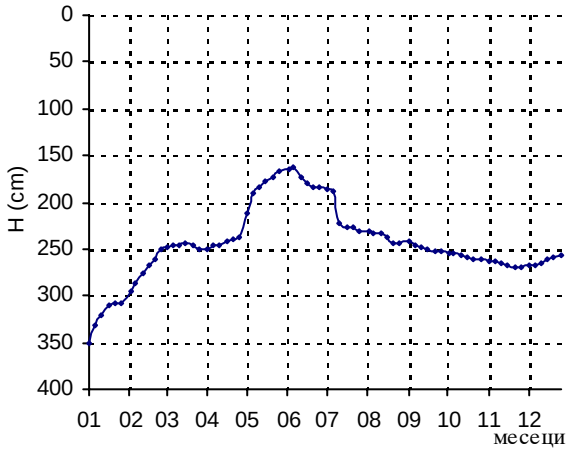

Год. макс: 162 Ср. год: 244 Год. мин: 350

Датум: 05.06.2010. Датум: 01.01.2010.

ПОДРУЧЈЕ

С Р Е М

Шифра станице: 0191 ***Подручје:*** ***Кота "0" (мнм):*** 164.85

Назив пијезометра: Марадик (МА-1) ***Срем*** ***Кота терена (мнм):*** 164.75

Дан	*I*	*II*	*III*	*IV*	*V*	*VI*	*VII*	*VIII*	*IX*	*X*	*XI*	*XII*
01	1726	1722	1719	1711	1708	1703	1702	1680	1661	1660	1652	1649
05	1726	1722	1719	1711	1708	1695	1702	1661	1661	1660	1652	1649
10	1726	1722	1719	1711	1705	1695	1700	1661	1661	1658	1652	1648
15	1724	1722	1713	1708	1705	1698	1700	1661	1660	1654	1650	1648
20	1722	1720	1711	1705	1705	1700	1695	1661	1660	1654	1650	1648
25	1722	1719	1711	1705	1703	1702	1695	1661	1660	1654	1650	1646
Ср.	1724	1721	1715	1709	1706	1699	1699	1664	1661	1657	1651	1648
Макс.	1722	1719	1711	1705	1703	1695	1695	1661	1660	1654	1650	1646
Мин.	1726	1722	1719	1711	1708	1703	1702	1680	1661	1660	1652	1649

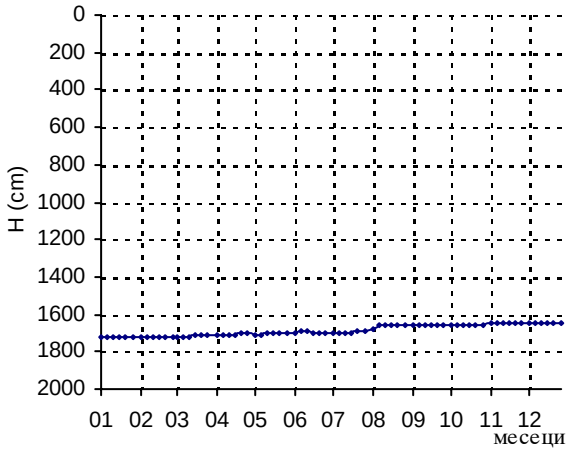

Год. макс: 1646 Ср. год: 1688 Год. мин: 1726

Датум: 25.12.2010. Т (°C) ☑ Датум: 01.01.2010.

Шифра станице: 0191/Д ***Подручје:*** ***Кота "0" (мнм):*** 164.86

Назив пијезометра: Марадик (МА-1/Д) ***Срем*** ***Кота терена (мнм):*** 164.68

Дан	*I*	*II*	*III*	*IV*	*V*	*VI*	*VII*	*VIII*	*IX*	*X*	*XI*	*XII*
01	1726	1722	1719	1711	1708	1703	1702	1680	1661	1660	1652	1649
05	1726	1722	1719	1711	1708	1695	1702	1661	1661	1660	1652	1649
10	1726	1722	1714	1711	1705	1695	1700	1661	1661	1658	1652	1648
15	1724	1722	1713	1708	1705	1698	1700	1661	1660	1654	1650	1648
20	1722	1720	1711	1705	1705	1700	1695	1661	1660	1654	1650	1648
25	1722	1719	1711	1705	1703	1702	1695	1661	1660	1654	1650	1646
Ср.	1724	1721	1715	1709	1706	1699	1699	1664	1661	1657	1651	1648
Макс.	1722	1719	1711	1705	1703	1695	1695	1661	1660	1654	1650	1646
Мин.	1726	1722	1719	1711	1708	1703	1702	1680	1661	1660	1652	1649

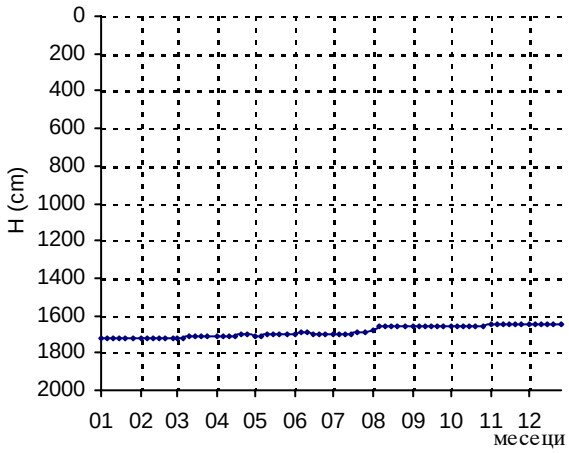

Год. макс: 1646 Ср. год: 1688 Год. мин: 1726

Датум: 25.12.2010. Т (°C) ☑ Датум: 01.01.2010.

Шифра станице: 0221 ***Подручје:*** ***Кота "0" (мнм):*** 80.45

Назив пијезометра: Никинци-Економија (НИ-1) ***Срем*** ***Кота терена (мнм):*** 80.29

Дан	*I*	*II*	*III*	*IV*	*V*	*VI*	*VII*	*VIII*	*IX*	*X*	*XI*	*XII*
01	315	214	173	166	194	154	155	228	295	342	377	370
05	260	224	170	173	203	150	162	238	307	353	377	360
10	195	225	157	178	212	149	165	251	318	364	386	352
15	190	224	153	180	210	154	178	260	326	366	386	346
20	193	194	143	188	162	159	193	272	338	374	386	344
25	194	188	151	191	160	156	216	286	340	372	387	345
Ср.	225	212	158	179	190	154	178	256	321	362	383	353
Макс.	190	188	143	166	160	149	155	228	295	342	377	344
Мин.	315	225	173	191	212	159	216	286	340	374	387	370

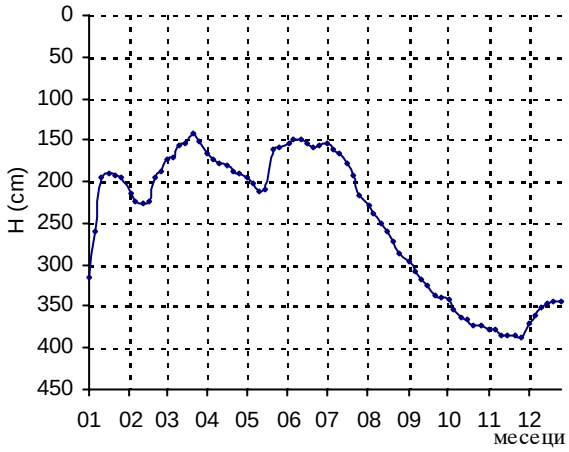

Год. макс: 143 Ср. год: 247 Год. мин: 387

Датум: 20.03.2010. Т (°C) ☑ Датум: 25.11.2010.

НИВО ПОДЗЕМНИХ ВОДА (см) *ГОДИНА:* 2010

Шифра станице: 0221/1 ***Подручје:*** ***Кота "0" (мнм):*** 80.47

Назив пијезометра: Никинци (НИ-1/1) ***Срем*** ***Кота терена (мнм):*** 80.31

Дан	*I*	*II*	*III*	*IV*	*V*	*VI*	*VII*	*VIII*	*IX*	*X*	*XI*	*XII*
01	291	153	77	108	138	62	120	209	311	352	361	318
10	97	132	69	112	152	98	150	235	329	353	367	312
20	123	70	69	105	64	127	175	262	338	361	364	311
Ср.	170	118	72	108	118	96	148	235	326	355	364	314
Макс.	97	70	69	105	64	62	120	209	311	352	361	311
Мин.	291	153	77	112	152	127	175	262	338	361	367	318

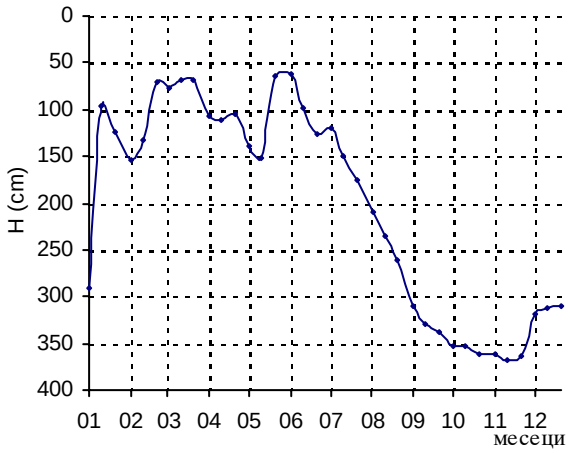

Год. макс: 62 Ср. год: 202 Год. мин: 367

Датум: 01.06.2010. Т (°C) ☐ Датум: 10.11.2010.

Шифра станице: 0221/2 ***Подручје:*** ***Кота "0" (мнм):*** 80.49

Назив пијезометра: Никинци (НИ-1/2) ***Срем*** ***Кота терена (мнм):*** 80.32

Дан	*I*	*II*	*III*	*IV*	*V*	*VI*	*VII*	*VIII*	*IX*	*X*	*XI*	*XII*
01	286	160	81	109	139	67	121	214	316	356	367	321
10	92	129	78	116	156	100	143	237	332	358	371	315
20	119	69	73	114	69	130	178	267	345	364	368	314
Ср.	166	119	77	113	121	99	147	239	331	359	369	317
Макс.	92	69	73	109	69	67	121	214	316	356	367	314
Мин.	286	160	81	116	156	130	178	267	345	364	371	321

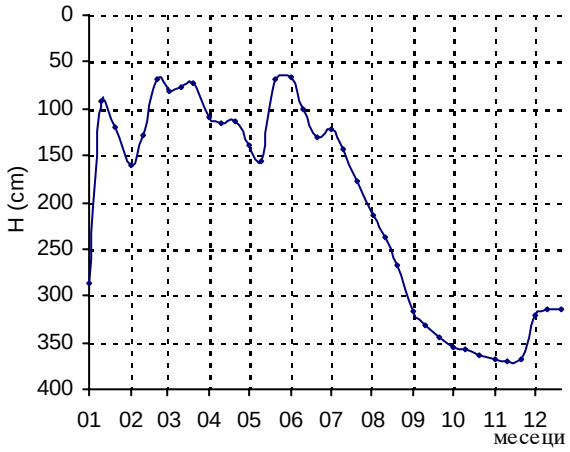

Год. макс: 67 Ср. год: 205 Год. мин: 371

Датум: 01.06.2010. Т (°C) ☐ Датум: 10.11.2010.

Шифра станице: 0221/Д ***Подручје:*** ***Кота "0" (мнм):*** 80.47

Назив пијезометра: Никинци (НИ-1/Д) ***Срем*** ***Кота терена (мнм):*** 80.31

Дан	*I*	*II*	*III*	*IV*	*V*	*VI*	*VII*	*VIII*	*IX*	*X*	*XI*	*XII*
01	311	250	183	201	223	178	203	277	343	375	386	
05	257	243	185	204	232	182	214	284	354	380	384	
10	206	229	180	207	232	185	228	298	357	385	388	
15	220	230	170	205	208	198	244		361	385		
20	225	191	173	203	168	206	256	334	365	385		
25	239	188	185	209	179	205	267	334	372	385		
Ср.	243	222	179	205	207	192	235	305	359	383	386	
Макс.	206	188	170	201	168	178	203	277	343	375	384	
Мин.	311	250	185	209	232	206	267	334	372	385	388	

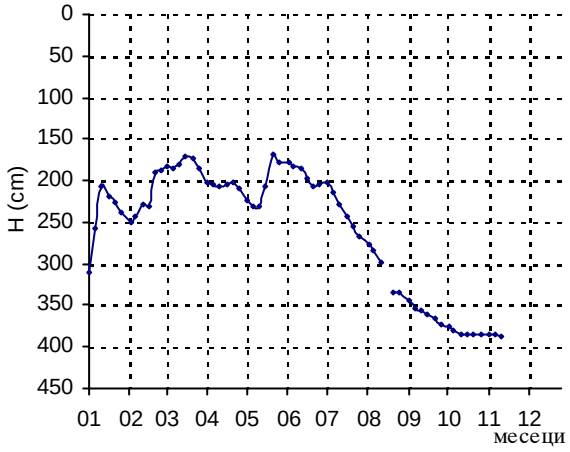

Год. макс: 168 Ср. год: 259 Год. мин: 388

Датум: 20.05.2010. Т (°C) ☑ Датум: 10.11.2010.

НИВО ПОДЗЕМНИХ ВОДА (см) *ГОДИНА:* 2010

Шифра станице: 0231 ***Подручје:*** ***Кота "0" (мнм):*** 81.65

Назив пијезометра: Лађарак-ГМС (Л-1) ***Срем*** ***Кота терена (мнм):*** 81.47

Дан	*I*	*II*	*III*	*IV*	*V*	*VI*	*VII*	*VIII*	*IX*	*X*	*XI*	*XII*
01	197	138	86	97	121	60	111	135	164	165	140	102
05	163	141	91	107	123	71	116	140	171	163	133	80
10	115	126	100	119	127	95	122	140	168	156	135	96
15	133	120	97	115	130	103	131	143	169	165	139	111
20	135	90	95	98	102	107	136	154	178	156	142	100
25	135	90	113	114	102	97	142	162	174	149	130	109
Ср.	146	118	97	108	118	89	126	146	171	159	137	100
Макс.	115	90	86	97	102	60	111	135	164	149	130	80
Мин.	197	141	113	119	130	107	142	162	178	165	142	111

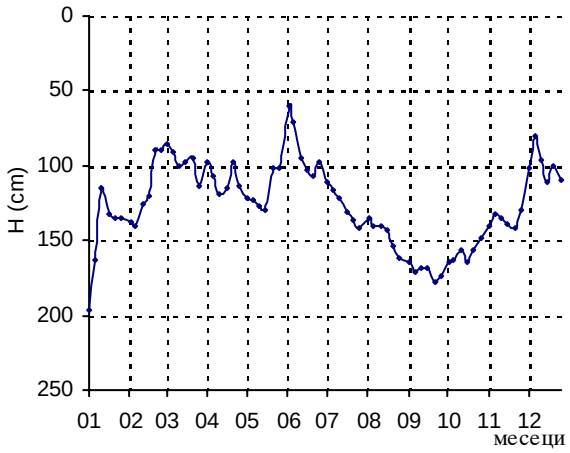

Год. макс: 60 Ср. год: 126 Год. мин: 197

Датум: 01.06.2010. Т (°C) ☑ Датум: 01.01.2010.

Шифра станице: 0231/1 ***Подручје:*** ***Кота "0" (мнм):*** 81.68

Назив пијезометра: Лађарак (Л-1/1) ***Срем*** ***Кота терена (мнм):*** 81.53

Дан	*I*	*II*	*III*	*IV*	*V*	*VI*	*VII*	*VIII*	*IX*	*X*	*XI*	*XII*
01	199	134	85	92	120	61	114	139	180	168	145	105
05	165	141	94	112	125	73	119	140	174	165	137	78
10	118	130	102	111	133	89	124	146	173	157	141	100
15	134	125	109	118	142	107	134	151	172	161	143	110
20	137	92	91	110	110	99	140	158	192	158	158	113
25	127	94	105	120	106	102	145	176	180	150	130	111
Ср.	147	119	98	111	123	89	129	152	179	160	142	103
Макс.	118	92	85	92	106	61	114	139	172	150	130	78
Мин.	199	141	109	120	142	107	145	176	192	168	158	113

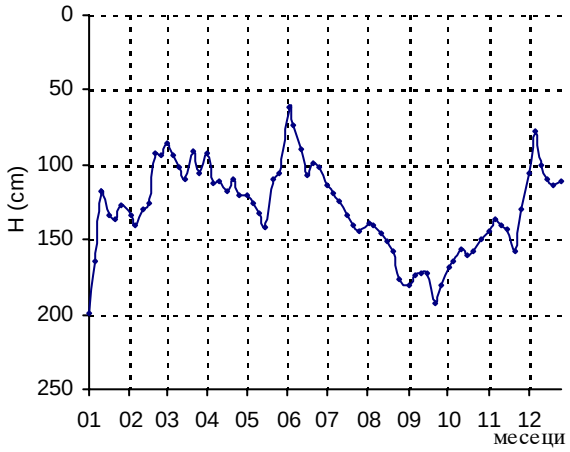

Год. макс: 61 Ср. год: 129 Год. мин: 199

Датум: 01.06.2010. Т (°C) ☐ Датум: 01.01.2010.

Шифра станице: 0231/2 ***Подручје:*** ***Кота "0" (мнм):*** 81.75

Назив пијезометра: Лађарак (Л-1/2) ***Срем*** ***Кота терена (мнм):*** 81.55

Дан	*I*	*II*	*III*	*IV*	*V*	*VI*	*VII*	*VIII*	*IX*	*X*	*XI*	*XII*
01	222	147	104	106	132	70	122	146	179	171	156	114
05	180	151	102	121	136	83	130	145	170	174	153	92
10	126	140	112	125	141	99	133	164	178	166	151	107
15	146	133	110	125	130	116	141	170	177	172	151	116
20	148	97	97	122	120	113	150	165	189	164	152	130
25	143	102	110	126	114	114	156	176	181	159	134	120
Ср.	161	128	106	121	129	99	139	161	179	168	150	113
Макс.	126	97	97	106	114	70	122	145	170	159	134	92
Мин.	222	151	112	126	141	116	156	176	189	174	156	130

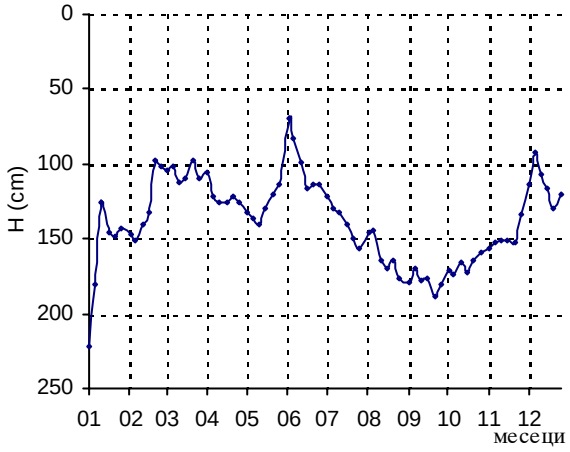

Год. макс: 70 Ср. год: 138 Год. мин: 222

Датум: 01.06.2010. Т (°C) ☐ Датум: 01.01.2010.

Шифра станице: 0231/Д ***Подручје:*** ***Кота "0" (мнм):*** 81.56

Назив пијезометра: Лаћарак (Л-1/Д) ***Срем*** ***Кота терена (мнм):*** 81.46

Дан	***I***	***II***	***III***	***IV***	***V***	***VI***	***VII***	***VIII***	***IX***	***X***	***XI***	***XII***
01	388	306	234	211	237	227	200	312	340	330	311	263
05	334	304	221	224	256	190	219	310	355	320	300	236
10	305	295	209	240	262	197	240	303	359	317	305	215
15	280	293	204	231	258	225	248	309	355	322	292	215
20	274	286	204	225	250	211	282	330	360	325	297	211
25	275	240	220	234	227	204	293	345	357	320	288	200
Ср.	309	287	215	228	248	209	247	318	354	322	299	223
Макс.	274	240	204	211	227	190	200	303	340	317	288	200
Мин.	388	306	234	240	262	227	293	345	360	330	311	263

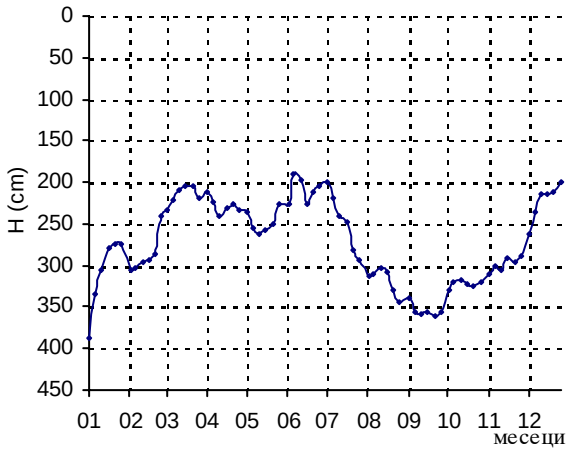

Год. макс: 190 Ср. год: 272 Год. мин: 388

Датум: 05.06.2010. Т (°C) ☑ Датум: 01.01.2010.

Шифра станице: 0231-д ***Подручје:*** ***Кота "0" (мнм):*** 81.7

Назив пијезометра: Лаћарак (Л-1/д) ***Срем*** ***Кота терена (мнм):*** 81.45

Дан	***I***	***II***	***III***	***IV***	***V***	***VI***	***VII***	***VIII***	***IX***	***X***	***XI***	***XII***
01	333	233	165	164	185	165	156	221	255	271		
05	290	240	172	172	191	140	166	220	271	264		
10	248	234	165	178	200	140	173	234	279	257		
15	231	233	166	178	201	161	179	239	282	271		
20	228	214	153	173	180	154	216	246	289	261		
25	225	184	170	177	163	162	219	259	287	260		
Ср.	259	223	165	174	187	154	185	237	277	264		
Макс.	225	184	153	164	163	140	156	220	255	257		
Мин.	333	240	172	178	201	165	219	259	289	271		

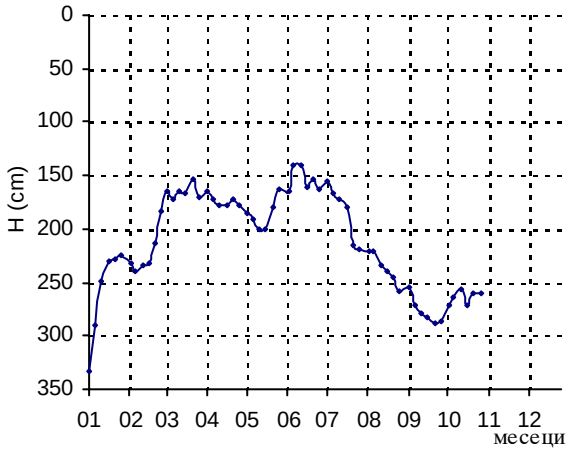

Год. макс: 140 Ср. год: 212 Год. мин: 333

Датум: 05.06.2010. Т (°C) ☐ Датум: 01.01.2010.

Шифра станице: 0241 ***Подручје:*** ***Кота "0" (мнм):*** 101.22

Назив пијезометра: Шид-ант.радио Шид (С-1) ***Срем*** ***Кота терена (мнм):*** 101.07

Дан	***I***	***II***	***III***	***IV***	***V***	***VI***	***VII***	***VIII***	***IX***	***X***	***XI***	***XII***
01	865	845	833	796	764	740	647	587	584	591	595	598
05	861	844	828	790	762	714	638	585	584	592	596	595
10	855	840	823	784	760	694	621	583	586	593	597	593
15	848	838	817	779	760	686	612	582	587	594	601	589
20	844	838	810	773	757	675	590	581	588	595	600	591
25	847	836	804	769	746	660	589	579	589	596	599	587
Ср.	853	840	819	782	758	695	616	583	586	594	598	592
Макс.	844	836	804	769	746	660	589	579	584	591	595	587
Мин.	865	845	833	796	764	740	647	587	589	596	601	598

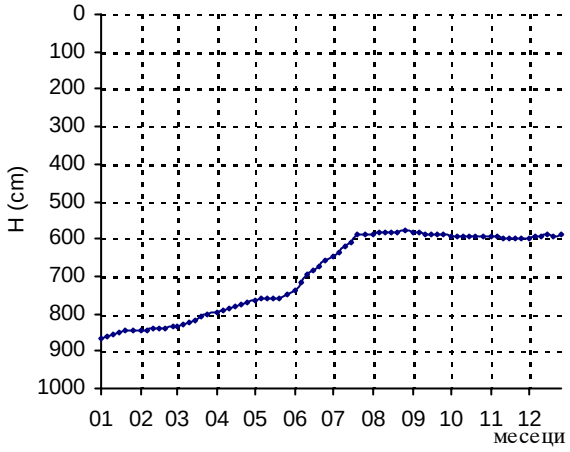

Год. макс: 579 Ср. год: 693 Год. мин: 865

Датум: 25.08.2010. Т (°C) ☑ Датум: 01.01.2010.

НИВО ПОДЗЕМНИХ ВОДА (см) *ГОДИНА:* 2010

Шифра станице: 0241/Д ***Подручје:*** ***Кота "0" (мнм):*** 101.06

Назив пијезометра: Шид (С-1/Д) ***Срем*** ***Кота терена (мнм):*** 100.98

Дан	*I*	*II*	*III*	*IV*	*V*	*VI*	*VII*	*VIII*	*IX*	*X*	*XI*	*XII*
01	1111	1085	1066	1047	1037	1026	966	950	959	962	957	959
05	1107	1085	1066	1046	1038	996	962	950	961	965	957	959
10	1102	1086	1067	1045	1039	992	949	949	961	963	958	954
15	1098	1080	1060	1043	1039	987	946	950	960	963	958	950
20	1093	1076	1057	1041	1037	982	949	953	961	962	958	950
25	1092	1069	1053	1039	1027	971	949	956	962	959	959	949
Ср.	1101	1080	1062	1044	1036	992	954	951	961	962	958	954
Макс.	1092	1069	1053	1039	1027	971	946	949	959	959	957	949
Мин.	1111	1086	1067	1047	1039	1026	966	956	962	965	959	959

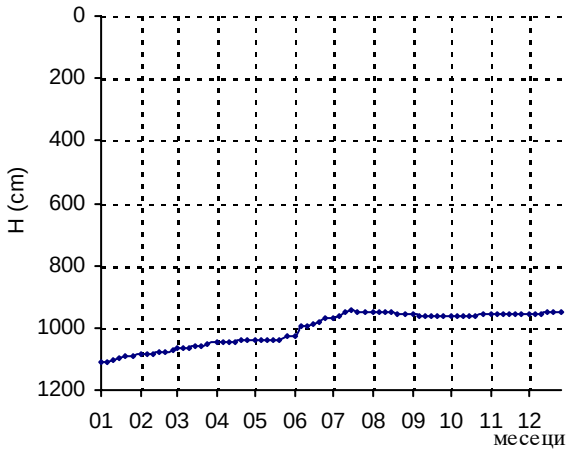

Год. макс: 946 Ср. год: 1004 Год. мин: 1111

Датум: 15.07.2010. Т (°C) ☑ Датум: 01.01.2010.

Шифра станице: 0241-д ***Подручје:*** ***Кота "0" (мнм):*** 101.08

Назив пијезометра: Шид (С-1/д) ***Срем*** ***Кота терена (мнм):*** 101.01

Дан	*I*	*II*	*III*	*IV*	*V*	*VI*	*VII*	*VIII*	*IX*	*X*	*XI*	*XII*
01	862	839	825	790	761	737	646	586	586	596	598	600
10	853	838	818	781	758	701	616	585	586	596	594	593
20	843	832	803	771	749	675	592	583	588	596	603	591
Ср.	853	836	815	781	756	704	618	585	587	596	598	595
Макс.	843	832	803	771	749	675	592	583	586	596	594	591
Мин.	862	839	825	790	761	737	646	586	588	596	603	600

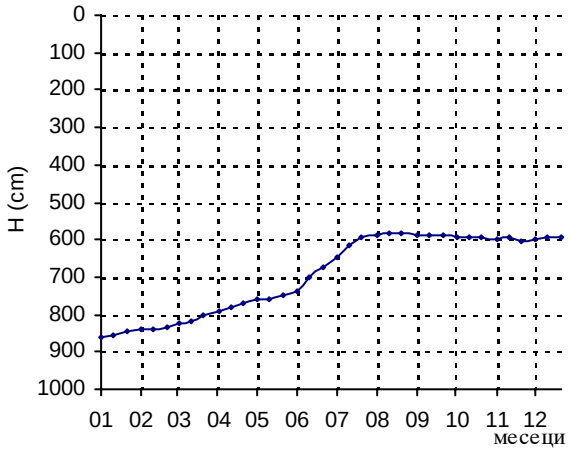

Год. макс: 583 Ср. год: 694 Год. мин: 862

Датум: 20.08.2010. Т (°C) ☐ Датум: 01.01.2010.

Шифра станице: 0241д1 ***Подручје:*** ***Кота "0" (мнм):*** 101.1

Назив пијезометра: Шид (С-1/д-1) ***Срем*** ***Кота терена (мнм):*** 101.05

Дан	*I*	*II*	*III*	*IV*	*V*	*VI*	*VII*	*VIII*	*IX*	*X*	*XI*	*XII*
01	857	834	819	784	751	726		576	573	581	584	585
10	848	829	809	772	748	680		572	574	582	586	580
20	834	824	797	761	739	663		569	575	586	588	579
Ср.	846	829	808	772	746	690		572	574	583	586	581
Макс.	834	824	797	761	739	663		569	573	581	584	579
Мин.	857	834	819	784	751	726		576	575	586	588	585

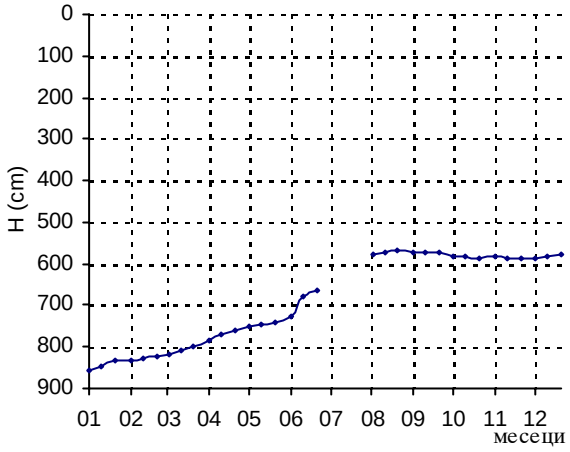

Год. макс: 569 Ср. год: 690 Год. мин: 857

Датум: 20.08.2010. Т (°C) ☐ Датум: 01.01.2010.

НИВО ПОДЗЕМНИХ ВОДА (см) *ГОДИНА:* 2010

Шифра станице: 137 ***Подручје:*** ***Кота "0" (мнм):*** 78.99

Назив пијезометра: Обреж ***Срем*** ***Кота терена (мнм):*** 78.44

Дан	*I*	*II*	*III*	*IV*	*V*	*VI*	*VII*	*VIII*	*IX*	*X*	*XI*	*XII*
01	380	310	250	190	180	210	220	240	250	270	280	280
10	360	285	230	180	190	215	225	240	260	275	280	280
20	340	270	205	165	200	220	230	245	265	275	285	285
Ср.	360	288	228	178	190	215	225	242	258	273	282	282
Макс.	340	270	205	165	180	210	220	240	250	270	280	280
Мин.	380	310	250	190	200	220	230	245	265	275	285	285

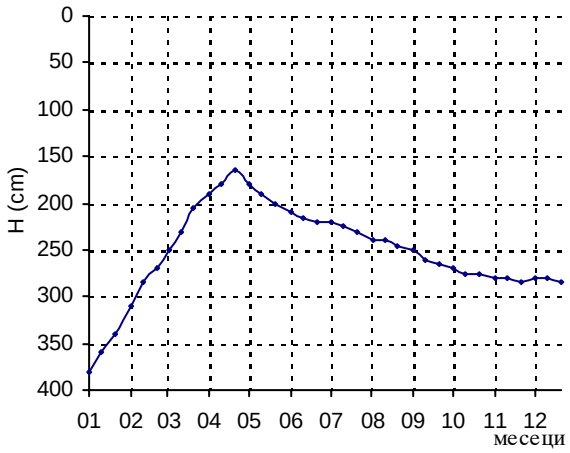

Год. макс: 165 Ср. год: 252 Год. мин: 380

Датум: 20.04.2010. T (°C) ☐ Датум: 01.01.2010.

Шифра станице: 145 ***Подручје:*** ***Кота "0" (мнм):*** 77.67

Назив пијезометра: Прхово ***Срем*** ***Кота терена (мнм):*** 77.27

Дан	*I*	*II*	*III*	*IV*	*V*	*VI*	*VII*	*VIII*	*IX*	*X*	*XI*	*XII*
01	161	138	107	127	153	131	109	188	249	252	259	196
10	106	143	109	134	162	141	140	211	242	261	261	200
20	130	98	112	128	137	147	160	230	240	258	266	205
Ср.	132	126	109	130	151	140	136	210	244	257	262	200
Макс.	106	98	107	127	137	131	109	188	240	252	259	196
Мин.	161	143	112	134	162	147	160	230	249	261	266	205

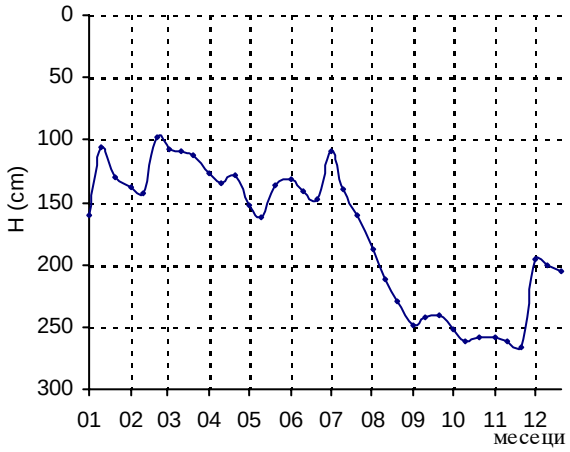

Год. макс: 98 Ср. год: 175 Год. мин: 266

Датум: 20.02.2010. T (°C) ☐ Датум: 20.11.2010.

Шифра станице: 146 ***Подручје:*** ***Кота "0" (мнм):*** 76.1

Назив пијезометра: КрњеШевци ***Срем*** ***Кота терена (мнм):*** 75.55

Дан	*I*	*II*	*III*	*IV*	*V*	*VI*	*VII*	*VIII*	*IX*	*X*	*XI*	*XII*
01	66	88	72	92	115	69	77	123	167	143	136	62
10	73	80	82	150	128	76	98	147	77	153	140	86
20	88	58	81	88	97	81	127	160	120	144	128	88
Ср.	76	75	78	110	113	75	101	143	121	147	135	79
Макс.	66	58	72	88	97	69	77	123	77	143	128	62
Мин.	88	88	82	150	128	81	127	160	167	153	140	88

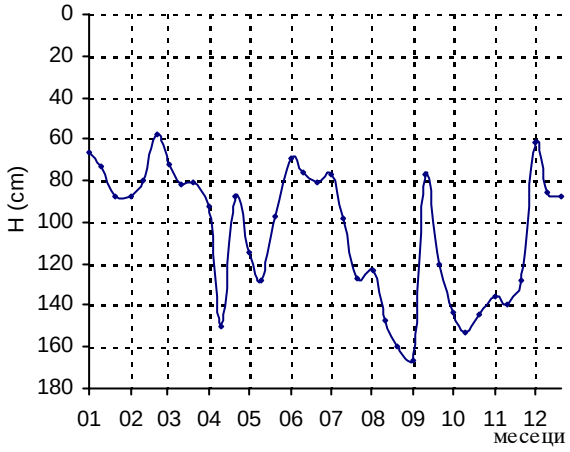

Год. макс: 58 Ср. год: 104 Год. мин: 167

Датум: 20.02.2010. T (°C) ☐ Датум: 01.09.2010.

НИВО ПОДЗЕМНИХ ВОДА (см) ГОДИНА: 2010

Шифра станице: 67 **Подручје:** **Кота "0" (мнм):** 85.74

Назив пијезометра: Сремска Митровица **Срем** **Кота терена (мнм):** 85.6

Дан	I	II	III	IV	V	VI	VII	VIII	IX	X	XI	XII
01	230	183	170	173	175	135	158	251	219	248	223	210
15	199	176	167	178	154	125	186	245	218	236	236	194
Ср.	215	180	169	176	165	130	172	248	219	242	230	202
Макс.	199	176	167	173	154	125	158	245	218	236	223	194
Мин.	230	183	170	178	175	135	186	251	219	248	236	210

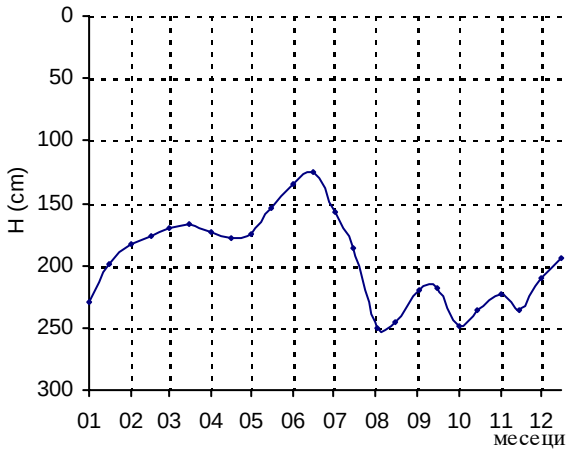

Год. макс: 125 Ср. год: 195 Год. мин: 251

Датум: 15.06.2010. T (°C) ☐ Датум: 01.08.2010.

Шифра станице: 85 **Подручје:** **Кота "0" (мнм):** 81.57

Назив пијезометра: Сремска Митровица **Срем** **Кота терена (мнм):** 81.14

Дан	I	II	III	IV	V	VI	VII	VIII	IX	X	XI	XII
01	402	301	207	184	181	150	164	292	213	298	264	250
15	331	279	190	172	173	136	192	300	241	278	278	223
Ср.	367	290	199	178	177	143	178	296	227	288	271	237
Макс.	331	279	190	172	173	136	164	292	213	278	264	223
Мин.	402	301	207	184	181	150	192	300	241	298	278	250

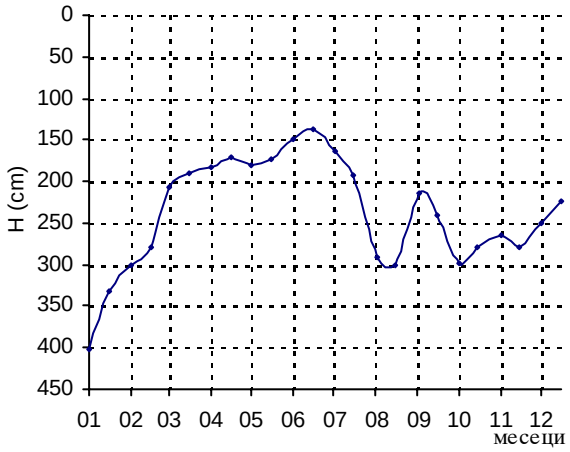

Год. макс: 136 Ср. год: 237 Год. мин: 402

Датум: 15.06.2010. T (°C) ☐ Датум: 01.01.2010.

ГЛАВНЕ СТАНИЦЕ ПОДЗЕМНИХ ВОДА

Главна станица
Богатић
Главна станица
Неготин
Главна станица
Лесковац
Subotica
Kanjiža
Sombor
Apatin
Kikinda
Senta
Ada
Bečej
Novi Bečej
Zrenjanin
Vršac
NOVI SAD
Petrovaradin
Sr.Karlovci
Vukovar
Bačka Palanka
Šid
Indjija
Ruma
Pančevo
BEOGRAD
Smederevo
Požarevac
Šabac
Loznica
Valjevo
Lazarevac
Arandjelovac
Mladenovac
Obrenovac
Kragujevac
Jagodina
Čuprija
Paraćin
Užice
Čačak
Požega
Kraljevo
Kruševac
Aleksinac
Niš
Prokuplje
Leskovac
Vranje
Priština
Kos. Mitrovica
Novi Pazar
Prijepolje
Sjenica
Raška
Kuršumlija
Bor
Zaječar
Knjaževac
Pirot
Dimitrovgrad
Vlasotince
Surdulica
Bujanovac
Gnjilane
Preševo
Peć
Djakovica
Prizren
Orahovac
Uroševac
Kladovo
Golubac
Petrovac
Smederevo
Svilajnac
Despotovac
Ćuprija
Paraćin
Ražanj
Soko Banja
Aleksinac
Svrljig
Niška Banja
Merošina
Prokuplje
Žitorađa
Kuršumlija
Blace
Brus
Leskovac
Lebane
Vlasotince
Surdulica
Crna Trava
Bujanovac
Vranje
Preševo
Gnjilane
Priština
Obilić
K. Polje
Podujevo
Kos. Mitrovica
Vučitrn
Zubin Potok
Leposavić
Novi Pazar
Tutin
Sjenica
Prijepolje
Priboj
Nova Varoš
Užice
Čačak
Kraljevo
Trstenik
Ivanjica
Raška
Kragujevac
Jagodina
Paraćin
Ćićevac
Ražanj
Soko Banja
Knjaževac
Zaječar
Bor
Petrovac
Smederevo
Požarevac
Golubac
Kladovo
Smederevo
Obrenovac
Lazarevac
Mladenovac
Arandjelovac
Topola
Lajkovac
Valjevo
Loznica
Šabac
Bajina Bašta
Ljubovija
Krupanj
Lajkovac
Ub
Lazarevac
Mladenovac
Grocka
Barajevo
Sopot
Ripanj
Čukarica
Zemun
Borča
Pančevo
Novi Sad
Petrovaradin
Sr.Karlovci
Futog
Veternik
Bečej
Bačka Palanka
Vukovar
Šid
Indjija
Ruma
Stara Pazova
Nova Pazova
Sremska Mitrovica
Šabac
Bačka Palanka
Vršac
Bela Crkva
Zrenjanin
Kikinda
Subotica
Sombor
Apatin
Kula
Vrbas
Srbobran
Temerin
Novi Bečej
Bečej
Ada
Senta
Kanjiža
Bačka Topola
Crvenka
Odžaci
Bač
Vukovar
Bajmok
Bezdan
Čonoplja
Stanišić
Žednik
Cantavir
Coka
Srbobran
Novi Sad
Petrovaradin
Futog
Veternik
Bečej
Bačka Palanka
Šid
Indjija
Ruma
Stara Pazova
Nova Pazova
Sremska Mitrovica
Šabac
Loznica
Valjevo
Lazarevac
Arandjelovac
Mladenovac
Obrenovac
Smederevo
Požarevac
Pančevo
Zemun
Borča
Beograd
Zrenjanin
Vršac
Bela Crkva
Kikinda
Subotica
Sombor
Apatin
Kula
Vrbas
Srbobran
Temerin
Novi Bečej
Bečej
Ada
Senta
Kanjiža
Bačka Topola
Crvenka
Odžaci
Bač
Vukovar
Bajmok
Bezdan
Čonoplja
Stanišić
Žednik
Cantavir
Coka
Kikinda
Ada
Bečej
Novi

НИВО ПОДЗЕМНИХ ВОДА (см) ***ГОДИНА:*** 2010

Шифра станице: Л-1 ***Подручје:*** ***Кота "0" (мнм):***

Назив пијезометра: Лесковац ***Јужна Морава*** ***Кота терена (мнм):***

	I	II	III	IV	V	VI	VII	VIII	IX	X	XI	XII
01	973	967	914	894	824	842	875	894	909	906	905	890
02	973	967	910	894	824	843	876	894	909	906	904	892
03	972	967	908	896	824	848	879	894	910	907	904	890
04	971	967	906	896	825	852	879	894	910	907	891	888
05	969	967	902	897	821	854	881	894	910	906	889	888
06	972	967	900	897	814	855	891	895	909	910	888	886
07	951	969	900	897	826	855	891	895	909	910	884	887
08	948	969	901	896	826	871	891	896	909	910	884	889
09	939	964	901	896	824	869	892	897	909	910	884	889
10	951	961	900	891	823	869	896	897	909	909	884	889
11	957	960	899	894	838	867	896	897	909	910	884	890
12	965	961	894	901	832	861	896	898	902	912	880	890
13	968	962	892	902	830	862	897	898	901	913	881	890
14	969	962	891	902	828	862	890	899	900	897	882	890
15	950	958	889	902	829	861	893	899	900	896	884	891
16	952	949	889	902	837	864	895	901	897	896	884	891
17	952	944	890	895	843	865	897	901	899	895	884	890
18	957	937	893	894	847	867	897	901	899	895	882	890
19	970	935	894	893	851	868	898	901	900	898	882	891
20	974	933	894	883	851	868	900	902	902	901	881	890
21	973	932	895	869	852	865	900	903	901	902	882	890
22	972	932	896	852	853	864	896	903	899	905	882	889
23	969	932	897	843	853	870	897	905	898	904	877	889
24	970	929	886	839	853	873	897	906	895	905	878	889
25	969	920	887	840	854	875	894	907	896	906	881	887
26	971	918	888	845	849	876	894	907	896	907	882	888
27	971	916	891	842	848	877	895	908	897	907	881	889
28	966	916	887	836	848	878	895	908	900	905	882	889
29	962		886	834	848	878	896	908	902	904	885	890
30	961		887	826	849	876	894	908	905	904	886	890
31	966		890		849		895	909		905		891
Min	*939*	*916*	*886*	*826*	*814*	*842*	*875*	*894*	*895*	*895*	*877*	*886*
SR	*964*	*949*	*895*	*878*	*838*	*865*	*892*	*901*	*903*	*905*	*885*	*889*
Max	*974*	*969*	*914*	*902*	*854*	*878*	*900*	*909*	*910*	*913*	*905*	*892*

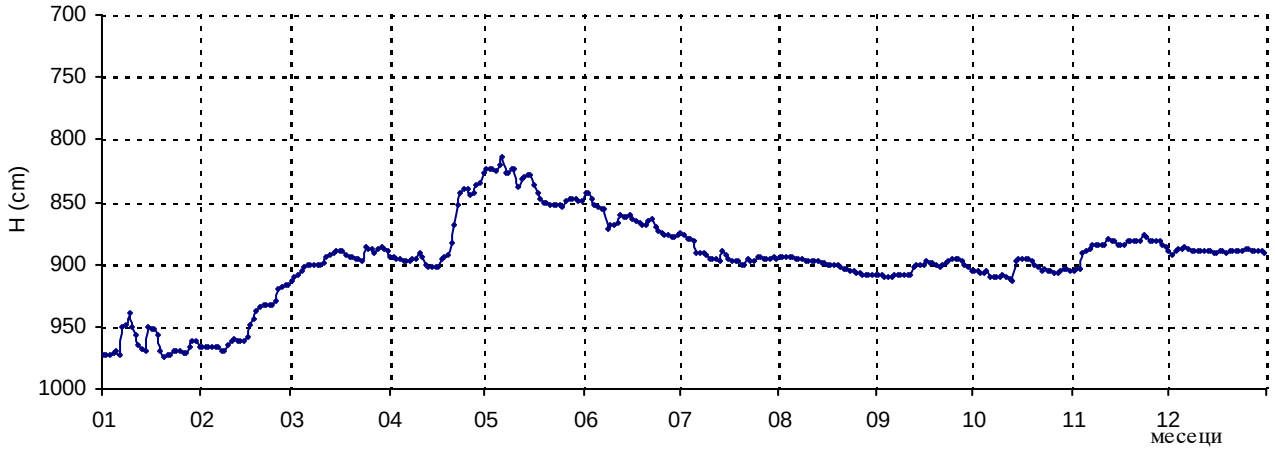

НИВО ПОДЗЕМНИХ ВОДА (см) ***ГОДИНА:*** 2010

Шифра станице: Л-2 ***Подручје:*** ***Кота "0" (мнм):***

Назив пијезометра: Лесковац ***Јужна Морава*** ***Кота терена (мнм):***

	I	II	III	IV	V	VI	VII	VIII	IX	X	XI	XII
01	752	749	709	691	645	658	678	695	710	716	719	710
02	751	749	705	691	645	655	677	695	710	717	720	711
03	752	750	703	691	647	658	678	695	712	716	720	711
04	751	750	701	691	648	662	678	695	712	717	713	707
05	749	751	700	691	646	663	680	695	712	716	713	704
06	751	752	698	691	641	664	686	694	711	717	712	702
07	745	753	699	691	645	665	686	694	712	717	710	700
08	740	753	700	690	647	668	686	697	713	717	710	703
09	737	752	700	692	648	670	687	698	713	718	710	702
10	742	747	697	690	649	670	686	699	713	718	710	702
11	744	746	696	692	655	668	687	700	713	718	710	702
12	746	747	693	694	650	668	687	700	710	718	708	702
13	747	747	693	694	648	669	687	700	710	719	708	702
14	747	748	694	691	648	669	682	700	710	719	708	703
15	743	745	690	690	654	668	684	700	709	719	710	703
16	744	738	692	690	656	670	686	701	709	719	710	704
17	744	732	692	686	658	670	687	702	710	720	710	702
18	748	727	692	685	660	670	687	702	710	720	711	703
19	750	727	692	686	661	672	688	702	711	720	711	702
20	752	729	692	683	661	672	689	703	714	720	710	703
21	752	726	692	676	661	670	689	704	714	719	709	700
22	752	722	693	660	661	669	691	704	713	720	710	699
23	749	721	685	649	660	676	690	706	713	720	705	698
24	750	720	685	648	661	676	690	707	710	721	705	697
25	750	717	686	652	662	677	691	708	710	721	707	697
26	751	711	688	655	659	678	691	709	710	721	708	697
27	751	710	688	651	659	678	693	709	712	721	707	697
28	748	711	685	649	660	678	693	709	713	720	707	698
29	745		684	649	660	677	694	709	713	719	708	699
30	744		685	646	661	677	694	709	715	718	708	700
31	750		687		661		695	710		719		699
Min	*737*	*710*	*684*	*646*	*641*	*655*	*677*	*694*	*709*	*716*	*705*	*697*
SR	*748*	*737*	*693*	*678*	*654*	*670*	*687*	*702*	*712*	*719*	*710*	*702*
Max	*752*	*753*	*709*	*694*	*662*	*678*	*695*	*710*	*715*	*721*	*720*	*711*

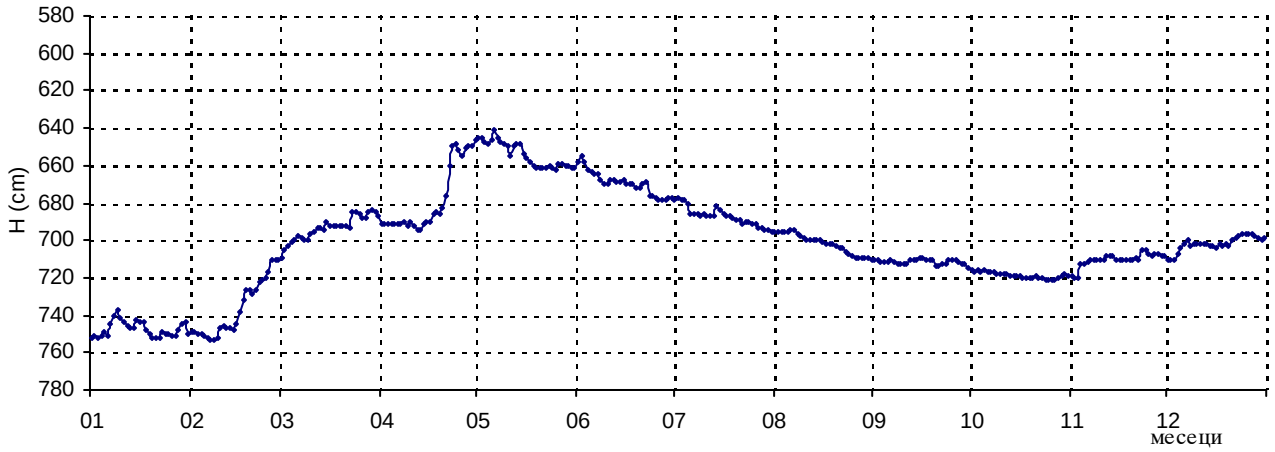

НИВО ПОДЗЕМНИХ ВОДА (см) *ГОДИНА:* 2010

Шифра станице: Л-3		***Подручје:***	***Кота "0" (мнм):***
Назив пијезометра: Лесковац		***Јужна Морава***	***Кота терена (мнм):***

	I	*II*	*III*	*IV*	*V*	*VI*	*VII*	*VIII*	*IX*	*X*	*XI*	*XII*
01	449	466	406	413	396	420	446	466	480	486	483	478
02	450	467	405	413	397	419	447	465	480	487	484	479
03	450	467	404	415	399	422	449	467	480	486	484	478
04	451	467	404	415	400	425	449	466	480	486	486	467
05	452	467	403	416	401	426	450	466	480	487	486	440
06	450	468	403	416	403	426	453	466	478	485	486	442
07	448	470	404	416	403	425	453	466	482	480	487	450
08	448	470	408	415	403	431	453	468	481	483	487	456
09	447	468	407	419	404	433	453	469	481	484	488	452
10	448	464	410	420	405	434	454	470	481	484	488	452
11	449	463	411	420	410	436	454	470	482	484	488	453
12	449	463	407	423	415	439	454	470	482	484	484	453
13	450	463	405	422	416	439	453	471	482	485	484	454
14	450	464	403	414	417	441	456	471	482	485	486	455
15	451	460	402	410	418	445	457	471	483	484	488	455
16	451	447	405	410	420	446	457	472	483	485	487	456
17	451	434	407	398	420	447	458	473	482	486	487	455
18	454	429	408	401	420	449	459	474	482	486	488	455
19	455	430	408	404	419	451	459	474	484	485	488	455
20	455	418	408	373	420	449	460	475	485	483	487	448
21	454	420	409	322	421	450	460	476	484	482	487	445
22	454	422	409	352	423	451	460	476	484	485	488	440
23	459	422	411	364	417	450	460	477	485	484	479	439
24	458	423	416	375	417	444	460	477	485	484	477	438
25	458	407	416	381	418	448	460	478	485	486	475	441
26	458	397	416	385	420	450	460	478	485	486	474	440
27	457	405	417	389	423	452	461	480	485	484	476	443
28	460	406	415	390	424	452	461	480	485	483	475	446
29	467		414	394	426	448	462	480	485	482	478	447
30	467		414	395	425	446	463	480	486	482	479	447
31	467		413		425		463	480		483		448
Min	*447*	*397*	*402*	*322*	*396*	*419*	*446*	*465*	*478*	*480*	*474*	*438*
SR	*454*	*445*	*409*	*399*	*414*	*440*	*456*	*473*	*483*	*484*	*484*	*452*
Max	*467*	*470*	*417*	*423*	*426*	*452*	*463*	*480*	*486*	*487*	*488*	*479*

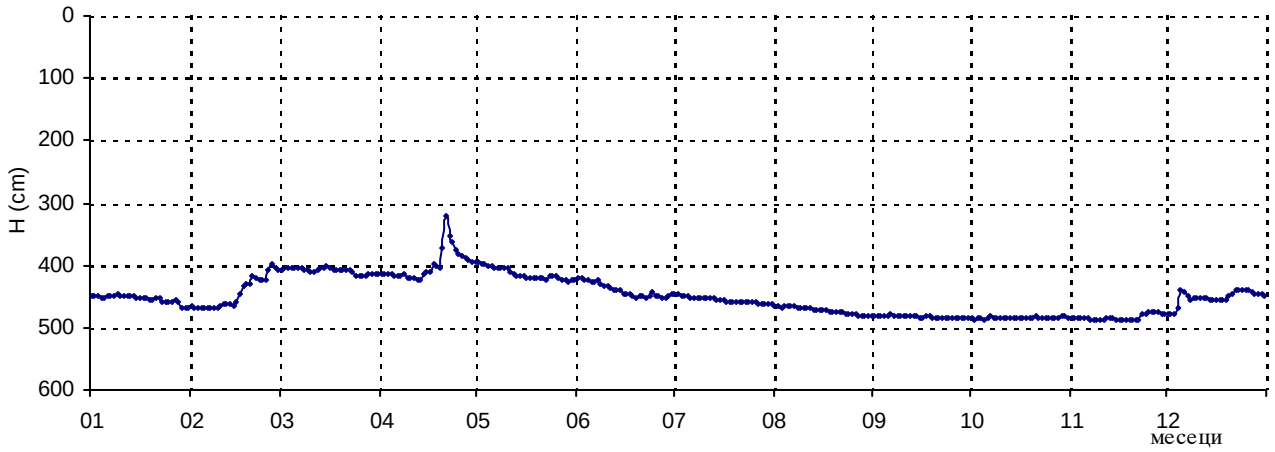

НИВО ПОДЗЕМНИХ ВОДА (см) **ГОДИНА:** 2010

Шифра станице: Л-4		**Подручје:**	**Кота "0" (мнм):**
Назив пијезометра: Лесковац		***Јужна Морава***	**Кота терена (мнм):**

	I	II	III	IV	V	VI	VII	VIII	IX	X	XI	XII
01	СУВО	СУВО	404	415	395	421	450	СУВО	СУВО	СУВО	СУВО	СУВО
02	СУВО	СУВО	406	415	396	420	448	СУВО	СУВО	СУВО	СУВО	СУВО
03	СУВО	СУВО	405	416	399	422	447	СУВО	СУВО	СУВО	СУВО	СУВО
04	СУВО	СУВО	404	417	399	423	447	СУВО	СУВО	СУВО	СУВО	СУВО
05	СУВО	СУВО	404	417	401	424	448	СУВО	СУВО	СУВО	СУВО	СУВО
06	СУВО	СУВО	402	417	401	425	450	СУВО	СУВО	СУВО	СУВО	СУВО
07	СУВО	СУВО	405	416	403	424	450	СУВО	СУВО	СУВО	СУВО	СУВО
08	СУВО	СУВО	407	416	404	429	451	СУВО	СУВО	СУВО	СУВО	СУВО
09	СУВО	СУВО	406	420	404	431	452	СУВО	СУВО	СУВО	СУВО	СУВО
10	СУВО	СУВО	410	420	405	432	452	СУВО	СУВО	СУВО	СУВО	СУВО
11	СУВО	СУВО	412	421	409	434	453	СУВО	СУВО	СУВО	СУВО	СУВО
12	СУВО	СУВО	409	423	414	437	452	СУВО	СУВО	СУВО	СУВО	СУВО
13	СУВО	СУВО	407	422	416	438	452	СУВО	СУВО	СУВО	СУВО	СУВО
14	СУВО	СУВО	402	397	416	440	454	СУВО	СУВО	СУВО	СУВО	СУВО
15	СУВО	СУВО	401	412	418	442	454	СУВО	СУВО	СУВО	СУВО	СУВО
16	СУВО	СУВО	405	411	419	444	454	СУВО	СУВО	СУВО	СУВО	СУВО
17	СУВО	СУВО	407	400	419	444	СУВО	СУВО	СУВО	СУВО	СУВО	СУВО
18	СУВО	СУВО	407	402	419	445	СУВО	СУВО	СУВО	СУВО	СУВО	СУВО
19	СУВО	СУВО	408	400	419	446	СУВО	СУВО	СУВО	СУВО	СУВО	СУВО
20	СУВО	СУВО	408	361	419	446	СУВО	СУВО	СУВО	СУВО	СУВО	СУВО
21	СУВО	421	408	306	419	446	СУВО	СУВО	СУВО	СУВО	СУВО	СУВО
22	СУВО	420	408	346	422	447	СУВО	СУВО	СУВО	СУВО	СУВО	СУВО
23	СУВО	420	409	362	418	448	СУВО	СУВО	СУВО	СУВО	СУВО	СУВО
24	СУВО	422	417	372	417	448	СУВО	СУВО	СУВО	СУВО	СУВО	СУВО
25	СУВО	400	417	379	416	444	СУВО	СУВО	СУВО	СУВО	СУВО	СУВО
26	СУВО	390	418	383	420	445	СУВО	СУВО	СУВО	СУВО	СУВО	СУВО
27	СУВО	401	419	388	421	447	СУВО	СУВО	СУВО	СУВО	СУВО	СУВО
28	СУВО	402	416	390	422	449	СУВО	СУВО	СУВО	СУВО	СУВО	СУВО
29	СУВО		415	393	424	449	СУВО	СУВО	СУВО	СУВО	СУВО	СУВО
30	СУВО		414	394	423	449	СУВО	СУВО	СУВО	СУВО	СУВО	СУВО
31	СУВО		412		423		СУВО	СУВО		СУВО		СУВО
Min		*390*	*401*	*306*	*395*	*420*	*447*					
SR		*410*	*409*	*398*	*413*	*438*	*451*					
Max		*422*	*419*	*423*	*424*	*449*	*454*					

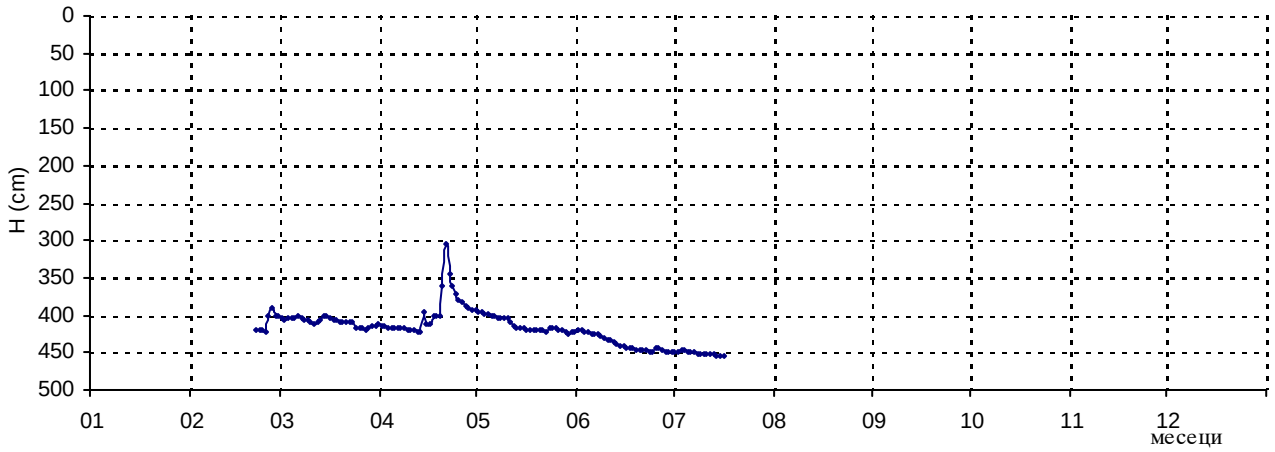

НИВО ПОДЗЕМНИХ ВОДА (см) **ГОДИНА:** 2010

Шифра станице:	Б-1						**Подручје:**			**Кота "0" (мнм):**		
Назив пијезометра:	Богатић						**Мачва**			**Кота терена (мнм):**		
	I	**II**	**III**	**IV**	**V**	**VI**	**VII**	**VIII**	**IX**	**X**	**XI**	**XII**
01	214	264	191	188	206	165	178	235	282	291	272	225
02	268	265	193	191	209	148	183	236	285	293	274	230
03	269	265	197	194	211	156	186	239	287	295	275	216
04	272	267	196	195	214	164	187	236	289	295	279	221
05	270	265	173	197	216	170	190	217	292	296	279	223
06	232	231	164	195	217	174	192	223	293	298	279	224
07	198	231	170	189	219	179	195	208	295	296	279	227
08	197	230	173	191	221	183	196	215	298	298	278	230
09	202	229	177	194	223	188	199	219	300	298	279	233
10	209	228	179	196	225	193	202	222	283	298	282	231
11	215	229	182	197	227	197	204	227	265	300	286	230
12	218	230	183	198	228	200	204	230	274	301	288	230
13	224	228	179	188	230	204	208	233	277	301	289	232
14	228	228	164	173	232	202	210	238	279	302	290	235
15	233	226	155	148	233	208	213	241	278	303	291	236
16	238	226	158	156	217	210	216	243	281	303	291	235
17	239	225	165	164	202	206	220	246	284	304	291	235
18	243	217	168	169	182	209	224	250	286	305	293	235
19	245	196	172	172	178	204	209	253	284	303	294	235
20	246	186	174	174	183	204	216	256	286	294	295	240
21	248	172	177	178	188	207	220	260	289	290	294	240
22	252	174	180	182	191	180	225	262	291	291	293	240
23	254	178	183	185	193	145	228	264	292	291	282	240
24	256	180	185	188	195	151	231	270	292	290	273	237
25	258	180	187	192	199	160	233	274	293	290	275	239
26	258	182	187	194	202	167	232	276	280	283	275	242
27	259	186	189	197	205	172	234	278	283	271	278	243
28	256	187	189	199	209	174	237	280	285	270	278	243
29	258		185	202	212	179	239	281	288	270	272	243
30	258		181	204	214	181	242	282	290	270	275	243
31	261		184		213		232	279		271		242
Min	*197*	*172*	*155*	*148*	*178*	*145*	*178*	*208*	*265*	*270*	*272*	*216*
SR	*241*	*218*	*179*	*186*	*209*	*183*	*212*	*248*	*286*	*292*	*283*	*234*
Max	*272*	*267*	*197*	*204*	*233*	*210*	*242*	*282*	*300*	*305*	*295*	*243*

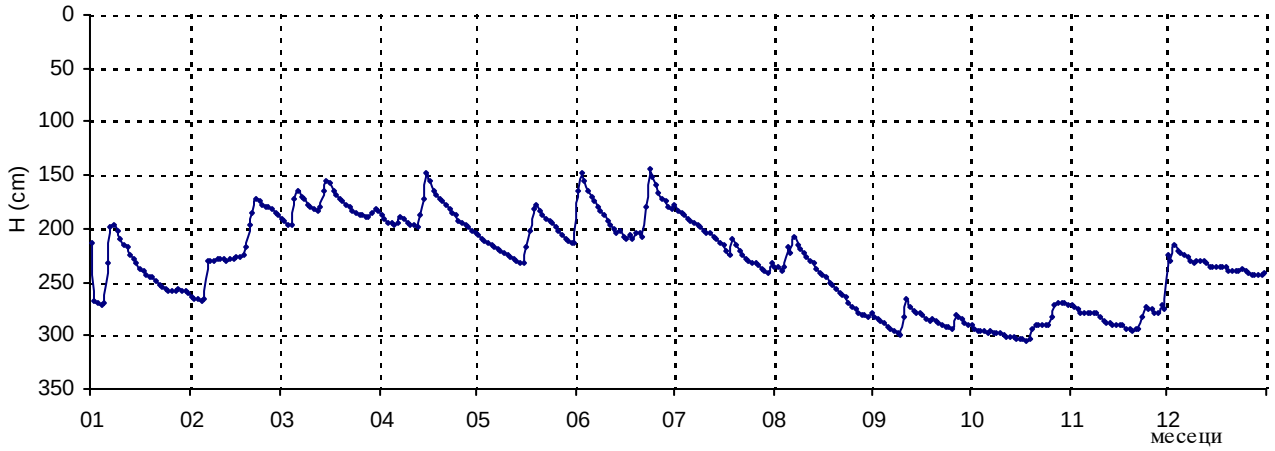

НИВО ПОДЗЕМНИХ ВОДА (см) ***ГОДИНА:*** 2010

Шифра станице: Б-2 ***Подручје:*** ***Кота "0" (мнм):***

Назив пијезометра: Богатић ***Мачва*** ***Кота терена (мнм):***

	I	II	III	IV	V	VI	VII	VIII	IX	X	XI	XII
01	215	265	191	188	208	156	178	236	283	292	273	225
02	268	266	194	191	210	149	184	237	287	294	274	230
03	269	266	198	195	212	156	187	240	288	295	277	216
04	271	268	197	196	215	165	188	237	290	296	280	221
05	270	266	174	197	217	171	190	217	293	297	280	224
06	233	232	165	196	218	175	193	224	294	298	280	225
07	198	231	170	190	220	179	196	211	297	298	280	228
08	198	230	173	192	223	183	198	216	299	299	278	231
09	202	229	178	195	224	189	200	219	301	299	280	234
10	209	228	180	197	226	194	202	224	284	299	283	231
11	215	230	183	198	228	198	205	228	266	301	287	232
12	219	231	184	199	229	202	207	231	274	302	289	230
13	224	229	180	188	231	205	209	235	278	302	290	235
14	229	228	165	174	233	203	213	238	288	303	291	235
15	234	226	155	148	234	209	215	241	279	304	291	237
16	239	226	159	157	218	211	218	244	282	304	291	236
17	239	226	166	164	202	207	221	247	285	305	292	236
18	243	218	169	170	182	209	225	251	288	306	293	236
19	245	197	172	173	178	205	209	254	284	304	295	241
20	247	186	175	175	184	204	217	258	287	295	296	240
21	250	172	178	178	189	208	221	261	290	291	295	241
22	257	175	181	182	192	180	226	263	291	292	294	240
23	255	173	183	186	194	146	230	265	293	291	283	240
24	257	181	186	189	196	152	232	272	293	291	274	238
25	258	181	187	193	200	161	233	275	294	291	276	240
26	259	182	188	194	203	168	233	276	280	284	276	244
27	260	185	189	197	206	173	235	278	283	272	278	244
28	257	186	189	201	210	175	238	281	286	271	279	243
29	258		184	203	213	179	240	283	289	270	272	244
30	259		182	206	215	182	243	283	291	270	276	244
31	262		185		213		231	280		272		243
Min	*198*	*172*	*155*	*148*	*178*	*146*	*178*	*211*	*266*	*270*	*272*	*216*
SR	*242*	*218*	*179*	*187*	*210*	*183*	*213*	*249*	*287*	*293*	*283*	*235*
Max	*271*	*268*	*198*	*206*	*234*	*211*	*243*	*283*	*301*	*306*	*296*	*244*

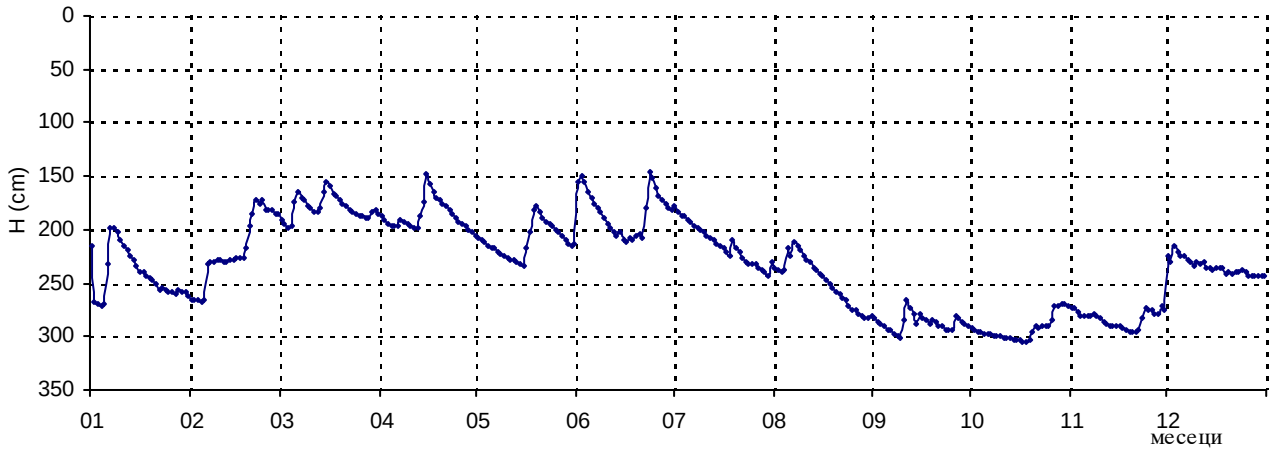

НИВО ПОДЗЕМНИХ ВОДА (см) **ГОДИНА:** 2010

Шифра станице:	Б-3						**Подручје:**			**Кота "0" (мнм):**		
Назив пијезометра:	Богатић						**Мачва**			**Кота терена (мнм):**		
	I	**II**	**III**	**IV**	**V**	**VI**	**VII**	**VIII**	**IX**	**X**	**XI**	**XII**
01	215	265	191	188	208	145	178	236	283	291	273	225
02	268	266	194	194	210	149	183	237	286	293	274	230
03	270	266	198	194	212	156	186	239	288	295	276	216
04	271	268	197	196	215	164	187	236	289	295	279	221
05	271	265	173	197	216	171	190	217	293	296	280	224
06	232	232	164	194	217	175	192	223	293	298	279	224
07	198	231	170	190	219	179	196	208	296	297	280	227
08	196	230	173	192	222	183	197	215	299	298	278	231
09	201	229	177	194	224	189	200	219	301	299	279	234
10	208	228	179	196	226	194	202	223	283	299	283	231
11	215	229	183	197	228	198	205	227	265	300	287	232
12	219	230	183	198	229	201	207	231	274	301	288	230
13	224	228	180	188	231	205	209	234	277	302	289	233
14	228	228	164	173	232	202	212	238	279	302	290	235
15	233	226	155	147	234	208	215	241	278	303	291	236
16	238	226	158	157	218	210	218	243	281	304	291	236
17	239	225	165	164	202	206	221	246	284	305	291	236
18	243	217	169	169	182	209	225	250	287	305	293	236
19	245	197	172	172	178	205	208	254	284	304	294	241
20	246	186	175	174	183	204	216	257	287	294	295	240
21	248	172	178	179	188	208	221	260	289	291	295	241
22	252	174	181	183	191	180	225	263	291	292	293	240
23	255	172	183	186	193	145	229	265	292	291	283	240
24	256	181	185	188	195	151	231	271	293	291	274	238
25	259	180	188	192	199	160	233	274	294	290	276	240
26	260	182	188	195	202	167	232	276	280	284	275	243
27	256	186	190	197	206	172	235	278	283	271	278	243
28	258	187	190	200	209	174	237	280	286	270	279	243
29	258		184	202	213	178	240	282	288	270	272	243
30	258		181	205	214	181	243	282	290	270	276	243
31	262		185		213		233	279		271		243
Min	*196*	*172*	*155*	*147*	*178*	*145*	*178*	*208*	*265*	*270*	*272*	*216*
SR	*241*	*218*	*179*	*187*	*210*	*182*	*213*	*248*	*286*	*293*	*283*	*235*
Max	*271*	*268*	*198*	*205*	*234*	*210*	*243*	*282*	*301*	*305*	*295*	*243*

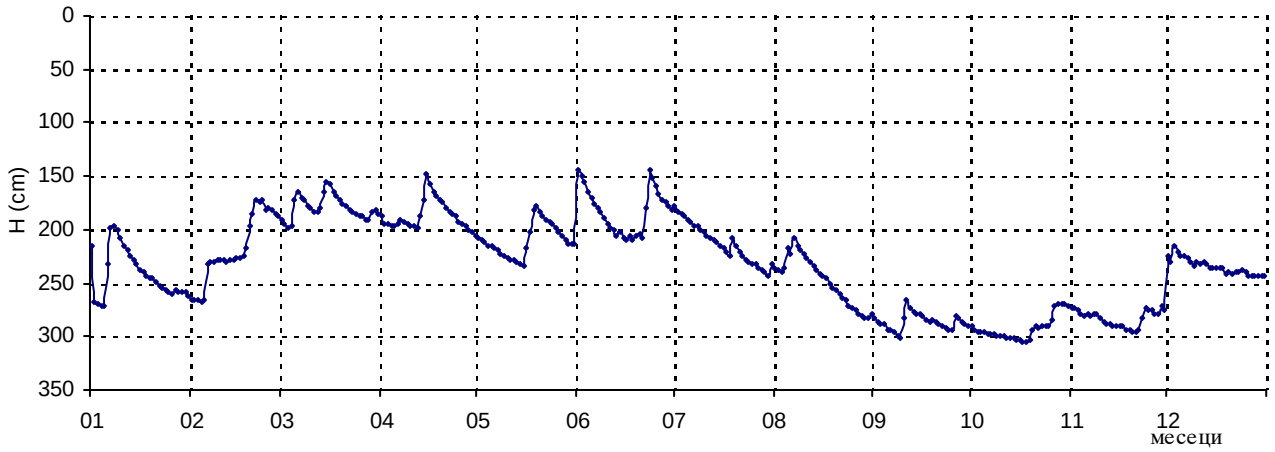

НИВО ПОДЗЕМНИХ ВОДА (см) **ГОДИНА:** 2010

Шифра станице:	Б-4						**Подручје:**			**Кота "0" (мнм):**		
Назив пијезометра:	Богатић						**Мачва**			**Кота терена (мнм):**		
	I	**II**	**III**	**IV**	**V**	**VI**	**VII**	**VIII**	**IX**	**X**	**XI**	**XII**
01	214	264	191	188	207	155	178	235	282	291	272	224
02	285	265	193	194	209	148	183	236	285	293	274	230
03	269	265	197	194	211	155	186	239	287	294	276	215
04	270	268	196	196	214	164	187	235	289	295	279	220
05	270	265	173	197	216	170	189	216	293	296	280	224
06	231	232	164	194	217	174	192	223	293	298	279	224
07	197	231	161	189	219	178	196	207	295	296	279	227
08	196	230	172	192	222	183	197	214	298	298	278	231
09	201	228	176	194	224	188	199	218	300	296	279	234
10	208	228	180	196	226	193	202	222	283	298	282	231
11	215	229	182	197	228	197	204	227	265	299	287	232
12	218	230	183	198	228	200	206	230	273	301	288	230
13	223	228	179	188	231	204	208	233	277	301	289	232
14	228	228	164	173	232	201	212	238	279	302	290	235
15	233	226	155	147	234	208	215	241	277	303	290	236
16	238	225	158	156	217	209	218	243	281	303	290	235
17	239	224	165	163	202	205	221	246	283	304	291	235
18	243	217	168	169	181	208	224	250	287	305	293	240
19	245	196	172	172	177	204	207	253	283	303	294	240
20	246	185	174	174	183	204	216	256	286	294	295	240
21	248	171	177	178	188	207	220	260	289	290	294	241
22	252	174	180	183	191	180	224	262	291	291	293	240
23	254	172	183	186	193	145	229	264	292	290	281	239
24	256	180	185	188	195	150	231	271	292	290	273	238
25	258	181	188	192	199	160	233	273	293	290	275	240
26	258	182	188	195	202	167	232	276	280	284	275	243
27	259	186	189	197	205	172	234	278	283	271	278	243
28	256	187	189	200	209	174	237	280	286	270	278	243
29	258		185	202	212	177	239	281	288	270	273	243
30	258		181	205	214	181	243	282	290	270	275	243
31	261		184		213		232	279		271		242
Min	*196*	*171*	*155*	*147*	*177*	*145*	*178*	*207*	*265*	*270*	*272*	*215*
SR	*242*	*218*	*178*	*187*	*210*	*182*	*213*	*247*	*286*	*292*	*283*	*235*
Max	*285*	*268*	*197*	*205*	*234*	*209*	*243*	*282*	*300*	*305*	*295*	*243*

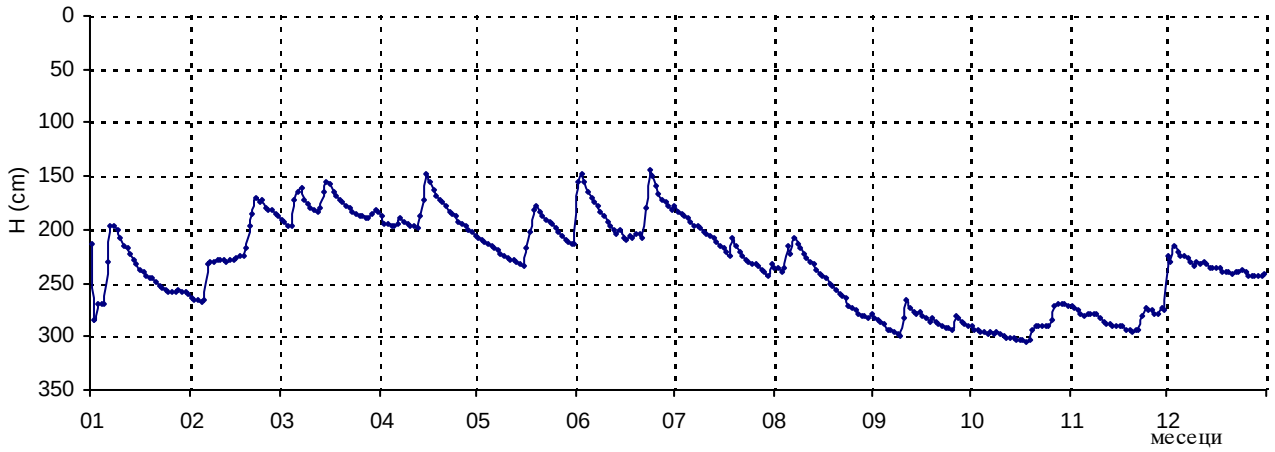

НИВО ПОДЗЕМНИХ ВОДА (см) *ГОДИНА:* 2010

Шифра станице:	Н-1	***Подручје:***	***Кота "0" (мнм):***
Назив пијезометра:	Неготин	***Подунавље***	***Кота терена (мнм):***

	I	II	III	IV	V	VI	VII	VIII	IX	X	XI	XII
01	66	95	40	65	86	109	119	154	190	220	153	114
02	65	97	45	66	88	109	120	154	191	222	153	113
03	62	98	48	70	89	112	121	155	192	222	153	99
04	65	97	50	72	90	113	123	159	194	222	155	98
05	67	98	44	73	92	114	124	160	194	219	156	97
06	67	99	37	64	94	113	125	161	195	217	155	98
07	67	98	44	66	93	116	128	159	196	210	152	98
08	69	98	47	67	93	118	128	159	198	208	152	101
09	65	98	50	69	94	118	129	160	200	208	154	100
10	64	100	48	72	97	119	133	162	203	207	155	101
11	65	98	51	72	98	120	133	166	202	206	155	109
12	68	99	54	74	100	121	133	163	204	206	155	109
13	70	95	51	77	100	123	133	164	205	205	156	108
14	73	91	40	76	100	124	136	164	207	205	157	108
15	74	86	39	71	100	126	137	165	207	202	156	109
16	75	83	40	71	93	127	138	166	208	196	157	110
17	79	80	47	72	90	127	140	167	210	191	155	112
18	80	77	50	75	95	127	140	170	210	188	156	114
19	80	70	53	75	102	125	139	174	211	158	156	116
20	81	60	54	73	101	117	143	174	211	149	157	118
21	82	46	55	69	100	117	145	176	212	148	155	120
22	84	42	57	70	103	104	146	177	212	149	154	122
23	85	44	60	73	104	106	147	178	212	151	149	120
24	88	40	60	76	105	108	147	180	215	151	147	120
25	92	38	61	77	105	110	146	180	218	152	149	116
26	92	38	63	77	107	103	148	183	218	152	149	115
27	92	38	65	81	108	114	149	185	212	156	149	114
28	92	36	65	82	109	117	149	185	215	152	149	112
29	90		67	83	109	118	150	186	216	151	143	113
30	92		70	84	110	119	154	188	219	151	144	113
31	93		68		110		155	188		152		115
Min	*62*	*36*	*37*	*64*	*86*	*103*	*119*	*154*	*190*	*148*	*143*	*97*
SR	*77*	*76*	*52*	*73*	*99*	*116*	*137*	*170*	*206*	*185*	*153*	*110*
Max	*93*	*100*	*70*	*84*	*110*	*127*	*155*	*188*	*219*	*222*	*157*	*122*

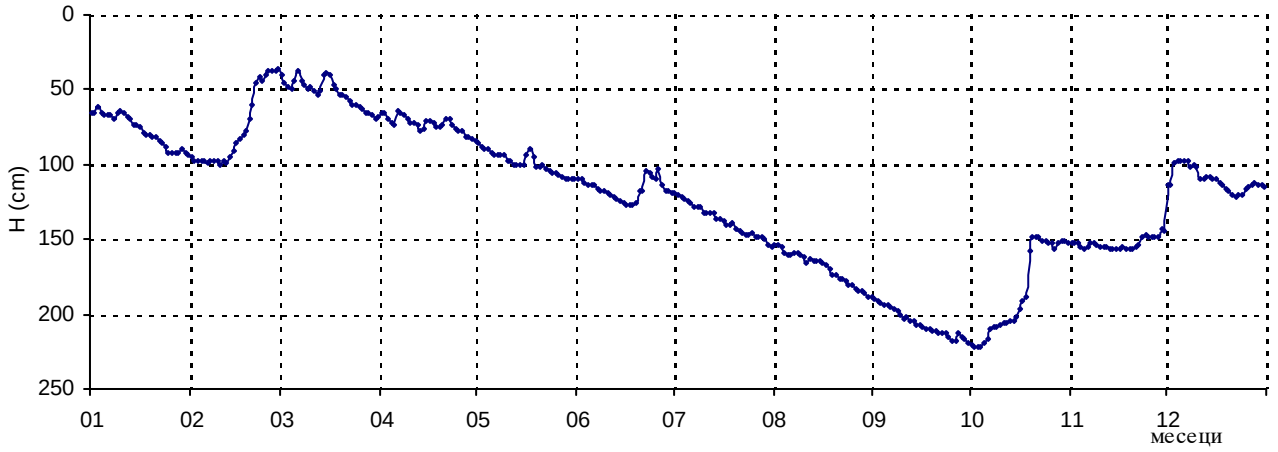

НИВО ПОДЗЕМНИХ ВОДА (см) **ГОДИНА:** 2010

Шифра станице:	Н-2	**Подручје:**	**Кота "0" (мнм):**
Назив пијезометра:	Неготин	**Подунавље**	**Кота терена (мнм):**

	I	II	III	IV	V	VI	VII	VIII	IX	X	XI	XII
01	110	147	96	117	139	151	163	198	227	245	194	150
02	111	150	102	115	139	152	160	199	228	243	193	149
03	113	150	108	124	134	154	159	199	223	245	193	148
04	117	150	110	126	136	159	160	195	225	245	195	142
05	114	150	99	128	138	165	164	196	224	247	190	136
06	115	150	93	112	140	163	165	196	226	245	189	138
07	115	150	100	117	137	165	167	201	228	237	196	140
08	123	150	99	118	144	166	170	200	230	234	196	141
09	118	150	109	121	146	167	176	200	228	236	196	147
10	117	153	108	125	148	169	178	198	235	229	197	149
11	115	150	111	125	142	170	179	206	236	231	197	149
12	119	149	106	127	152	170	180	205	229	231	198	148
13	125	143	107	129	152	172	180	201	230	227	199	156
14	128	139	89	129	152	173	183	201	233	228	200	154
15	129	133	91	121	152	174	184	202	236	229	198	155
16	130	124	90	124	143	176	184	204	238	229	199	157
17	129	124	103	123	141	174	185	205	240	222	198	158
18	134	124	102	126	146	170	187	205	234	216	197	159
19	134	119	108	126	144	174	185	207	235	200	196	162
20	132	100	108	124	151	155	188	207	235	182	197	166
21	132	91	114	119	153	161	189	209	235	181	198	168
22	136	91	115	121	154	141	190	210	235	185	197	169
23	137	96	118	125	147	140	191	210	235	187	191	156
24	140	87	113	128	149	148	191	212	236	187	189	160
25	138	90	119	130	150	152	190	212	238	188	191	163
26	141	87	117	131	152	152	193	219	238	189	191	163
27	141	80	119	133	154	159	193	221	242	187	189	160
28	142	85	122	135	158	158	195	221	237	190	189	159
29	143		125	135	158	154	196	223	238	190	185	154
30	145		128	136	159	161	197	225	237	190	187	152
31	146		126		154		199	225		192		154
Min	*110*	*80*	*89*	*112*	*134*	*140*	*159*	*195*	*223*	*181*	*185*	*136*
SR	*128*	*125*	*108*	*125*	*147*	*162*	*181*	*207*	*233*	*215*	*194*	*154*
Max	*146*	*153*	*128*	*136*	*159*	*176*	*199*	*225*	*242*	*247*	*200*	*169*

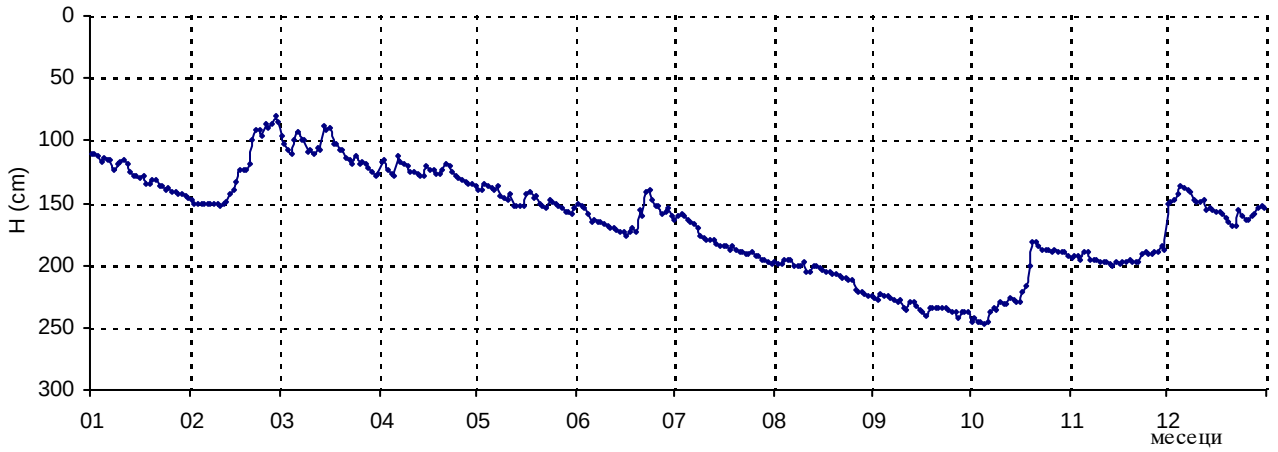

НИВО ПОДЗЕМНИХ ВОДА (см) ***ГОДИНА:*** 2010

Шифра станице: Н-3 ***Подручје:*** ***Кота "0" (мнм):***

Назив пијезометра: Неготин ***Подунавље*** ***Кота терена (мнм):***

	I	II	III	IV	V	VI	VII	VIII	IX	X	XI	XII
01	123	158	106	136	150	172	173	205	231	246	200	170
02	123	160	113	135	150	172	174	206	232	248	199	169
03	118	162	118	136	150	173	176	206	233	249	200	158
04	126	162	121	139	150	175	178	209	233	249	202	154
05	130	162	112	140	155	175	179	209	234	249	202	149
06	132	162	103	133	156	172	180	209	235	248	202	146
07	133	163	109	129	158	177	183	209	235	244	202	149
08	136	163	118	130	156	180	184	209	236	239	202	151
09	134	163	122	133	158	180	184	209	237	239	203	154
10	132	165	120	137	159	180	187	211	237	238	204	155
11	132	162	126	137	161	181	188	212	238	238	204	162
12	134	160	128	139	164	181	188	212	239	238	204	163
13	137	158	124	142	164	183	189	214	239	239	205	164
14	139	153	113	143	165	183	192	214	239	239	206	164
15	141	149	105	140	162	185	194	215	239	238	205	165
16	142	144	109	136	158	186	193	216	240	237	206	169
17	147	141	114	135	155	186	195	216	242	233	205	172
18	147	138	120	138	158	188	195	218	244	232	206	174
19	147	129	125	138	160	186	195	219	244	224	206	175
20	146	120	127	135	161	179	198	220	245	204	206	176
21	146	108	129	133	162	173	200	222	246	192	205	179
22	149	100	131	134	164	158	200	222	246	191	205	182
23	150	105	133	135	166	154	200	223	247	191	202	180
24	152	105	135	139	167	155	200	224	248	191	200	177
25	154	103	136	141	167	159	200	224	250	193	199	174
26	156	103	138	141	168	163	202	225	250	194	200	173
27	156	103	139	145	168	167	203	227	246	196	199	170
28	157	100	139	147	169	168	204	227	245	198	199	168
29	155		139	147	169	167	205	227	247	196	195	170
30	157		140	148	172	169	205	229	246	197	195	171
31	158		142		172		205	230		198		174
Min	*118*	*100*	*103*	*129*	*150*	*154*	*173*	*205*	*231*	*191*	*195*	*146*
SR	*142*	*139*	*124*	*138*	*161*	*174*	*192*	*217*	*241*	*223*	*202*	*166*
Max	*158*	*165*	*142*	*148*	*172*	*188*	*205*	*230*	*250*	*249*	*206*	*182*

НИВО ПОДЗЕМНИХ ВОДА (см) ***ГОДИНА:*** 2010

Шифра станице: Н-4 ***Подручје:*** ***Кота "0" (мнм):***

Назив пијезометра: Неготин ***Подунавље*** ***Кота терена (мнм):***

	I	II	III	IV	V	VI	VII	VIII	IX	X	XI	XII
01	130	160	111	131	151	170	175	206	232	247	200	156
02	130	163	118	136	152	172	176	208	234	249	201	154
03	124	164	120	139	151	174	178	208	234	250	201	154
04	130	163	122	141	152	175	179	209	235	250	203	148
05	134	163	114	142	155	176	181	209	235	250	203	140
06	135	164	105	124	157	173	181	209	236	249	205	145
07	135	163	113	129	156	178	184	209	237	240	204	149
08	136	164	121	129	156	181	187	209	238	236	204	157
09	132	164	124	135	158	181	186	212	242	238	203	157
10	130	166	121	138	160	181	188	214	238	236	205	158
11	134	162	126	139	161	182	189	215	239	238	205	166
12	136	161	128	141	164	182	190	214	240	239	206	166
13	139	156	122	144	164	183	191	216	241	240	207	167
14	140	150	109	144	166	184	194	216	241	240	208	167
15	144	144	105	134	162	186	195	216	241	240	207	167
16	144	142	111	134	155	187	195	217	242	239	208	170
17	148	139	118	136	154	186	197	217	243	237	207	173
18	148	135	123	139	158	188	197	219	244	232	207	175
19	148	123	128	140	162	186	196	219	244	229	207	175
20	147	117	130	136	163	170	199	223	245	200	207	177
21	146	102	131	132	163	171	200	223	247	189	208	179
22	151	102	132	135	165	145	200	223	247	186	206	182
23	152	108	135	138	168	153	200	223	247	189	206	181
24	154	106	137	140	168	157	200	225	249	191	201	177
25	156	103	138	143	169	161	200	225	250	193	200	172
26	158	101	139	144	169	168	203	226	250	195	200	172
27	158	98	140	147	169	170	203	228	245	198	201	171
28	159	105	140	149	170	167	205	228	245	199	198	169
29	156		141	149	170	170	206	229	247	197	194	172
30	158		143	150	173	171	206	231	247	198	195	172
31	159		143		172		206	231		199		174
Min	*124*	*98*	*105*	*124*	*151*	*145*	*175*	*206*	*232*	*186*	*194*	*140*
SR	*144*	*139*	*125*	*139*	*162*	*174*	*193*	*218*	*242*	*223*	*204*	*166*
Max	*159*	*166*	*143*	*150*	*173*	*188*	*206*	*231*	*250*	*250*	*208*	*182*

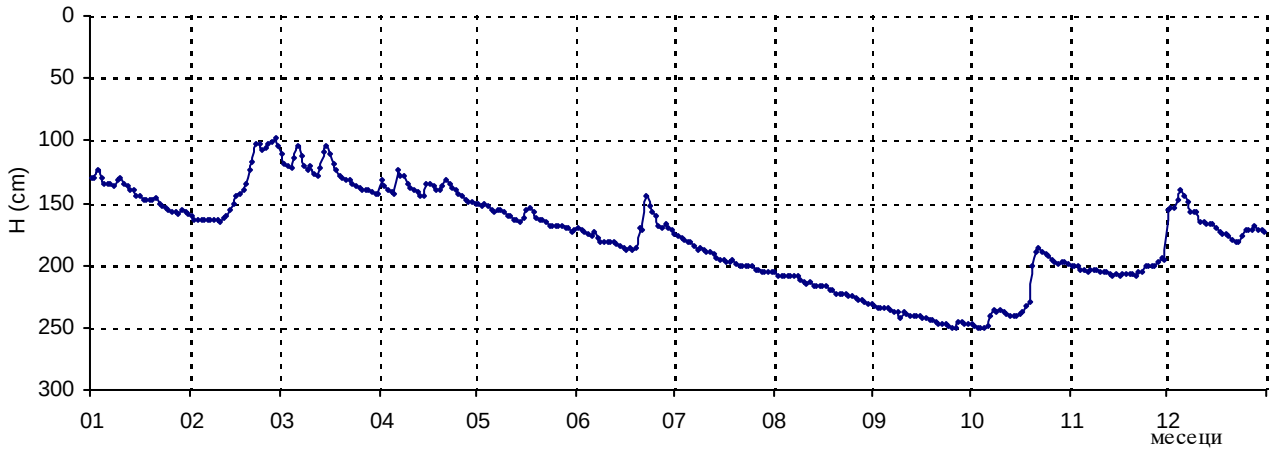

СТАНИЦЕ СА ДНЕВНИМ МЕРЕЊЕМ НИВОА ПОДЗЕМНИХ ВОДА

НИВО ПОДЗЕМНИХ ВОДА (см) ***ГОДИНА:*** 2010

Шифра станице:	П-1						***Подручје:***				***Кота "0" (мнм):***	78.8
Назив пијезометра:	Пожаревац						***Велика Морава***				***Кота терена (мнм):***	78.42
	I	***II***	***III***	***IV***	***V***	***VI***	***VII***	***VIII***	***IX***	***X***	***XI***	***XII***
01	739	725	713	688	677	670	665	662	656	666	671	667
02	738	725	712	687	677	670	664	662	656	666	671	668
03	738	725	710	687	676	670	664	661	657	666	671	670
04	738	724	710	686	676	669	663	661	657	666	670	671
05	738	724	709	686	675	669	663	661	658	667	670	672
06	737	724	708	685	676	669	662	661	659	667	671	675
07	737	724	706	685	679	668	662	661	660	667	671	676
08	737	722	705	684	678	668	661	661	662	667	671	677
09	736	722	704	684	678	668	661	661	662	667	671	677
10	736	721	703	683	676	668	661	662	663	667	671	678
11	736	721	703	686	676	668	661	662	663	668	670	679
12	735	719	702	682	675	668	662	662	663	668	669	680
13	735	719	702	682	674	668	662	662	664	668	668	680
14	734	718	702	681	674	668	662	662	664	668	668	680
15	734	718	702	681	674	667	661	661	664	668	669	
16	733	716	698	681	673	667	660	661	664	669	669	679
17	733	717	697	681	673	667	660	661	664	669	669	679
18	733	716	697	680	673	667	659	660	665	669	669	679
19	732	718	696	680	673	668	661	660	665	669	668	679
20	732	717	695	677	672	668	661	660	665	669	668	678
21	732	717	694	677	672	668	663	661	666	669	668	688
22	730	716	693	678	672	668	664	661	666	670	668	688
23	730	715	692	678	672	670	665	661	665	670	667	688
24	730	715	692	676	671	668	664	661	664	670	667	688
25	728	715	691	676	671	668	664	660	664	670	667	688
26	728	714	691	676	671	667	664	658	664	670	667	687
27	727	714	690	677	670	667	663	658	664	670	667	688
28	727	714	689	678	670	666	663	657	664	670	667	688
29	725		689	678	669	666	663	657	665	670	667	681
30	726		689	678	669	665	663	657	666	670	667	687
31	726		689		669		662	656		671		687
Min	*725*	*714*	*689*	*676*	*669*	*665*	*659*	*656*	*656*	*666*	*667*	*667*
SR	*733*	*719*	*699*	*681*	*674*	*668*	*662*	*660*	*663*	*668*	*669*	*680*
Max	*739*	*725*	*713*	*688*	*679*	*670*	*665*	*662*	*666*	*671*	*671*	*688*

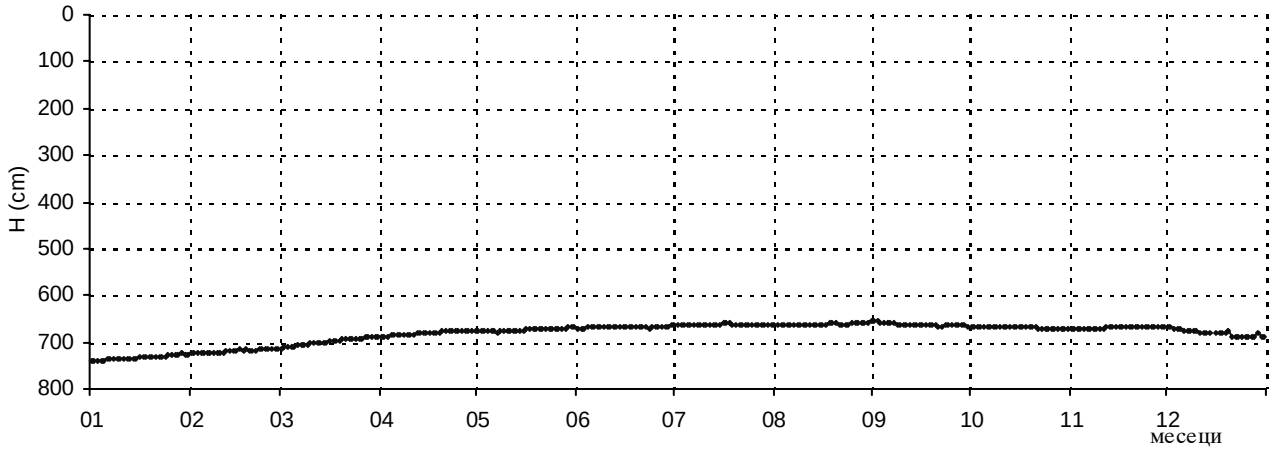

НИВО ПОДЗЕМНИХ ВОДА (см) ***ГОДИНА:*** 2010

Шифра станице:	ПД-123						***Подручје:***			***Кота "0" (мнм):***		75.47
Назив пијезометра:	Дубравица-Липе						***Велика Морава***			***Кота терена (мнм):***		
	I	***II***	***III***	***IV***	***V***	***VI***	***VII***	***VIII***	***IX***	***X***	***XI***	***XII***
01	606	564	513	512	503	530	438	536	566	587	598	594
02	603	565	506	513	504	530	433	537	568	587	598	594
03	601	565	500	514	506	530	433	538	569	587	599	593
04	598	567	494	515	509	530	435	539	570	587	599	593
05	595	567	492	515	511	530	439	540	571	588	599	593
06	592	567	488	517	513	529	446	541	572	588	598	592
07	590	569	486	518	515	528	452	538	573	588	599	591
08	587	570	483	519	517	527	457	539	574	588	598	591
09	584	571	482	520	520	526	462	540	576	588	599	590
10	582	571	481	520	522	524	466	541	577	588	599	589
11	580	572	481	521	524	522	471	542	578	589	600	588
12	578	574	483	522	526	520	475	543	579	589	600	587
13	576	575	484	523	528	517	478	544	579	589	601	586
14	574	575	484	524	530	513	482	546	580	590	601	586
15	572	576	485	525	530	509	486	547	580	590	601	585
16	571	576	487	526	533	504	490	547	580	590	601	584
17	569	576	489	527	534	501	493	549	580	591	600	583
18	568	575	490	528	535	499	497	550	581	591	600	582
19	566	570	491	529	537	497	500	551	581	591	599	582
20	565	566	492	530	537	496	503	553	582	591	598	581
21	564	565	494	530	537	497	506	554	582	592	597	580
22	563	562	496	531	537	498	509	555	583	592	596	579
23	563	559	498	530	537	499	512	555	583	593	595	578
24	562	555	499	528	536	499	515	556	584	593	596	578
25	562	548	501	524	536	497	518	558	584	596	596	577
26	562	537	502	516	535	492	521	559	584	597	595	577
27	561	528	503	509	534	483	524	560	585	597	596	576
28	560	520	505	505	533	473	527	561	586	598	595	575
29	560		508	503	533	460	529	563	586	598	595	575
30	561		508	502	532	446	531	563	586	598	595	574
31	562		510		530		533	565		598		574
Min	*560*	*520*	*481*	*502*	*503*	*446*	*433*	*536*	*566*	*587*	*595*	*574*
SR	*575*	*564*	*494*	*520*	*526*	*507*	*486*	*549*	*579*	*591*	*598*	*584*
Max	*606*	*576*	*513*	*531*	*537*	*530*	*533*	*565*	*586*	*598*	*601*	*594*

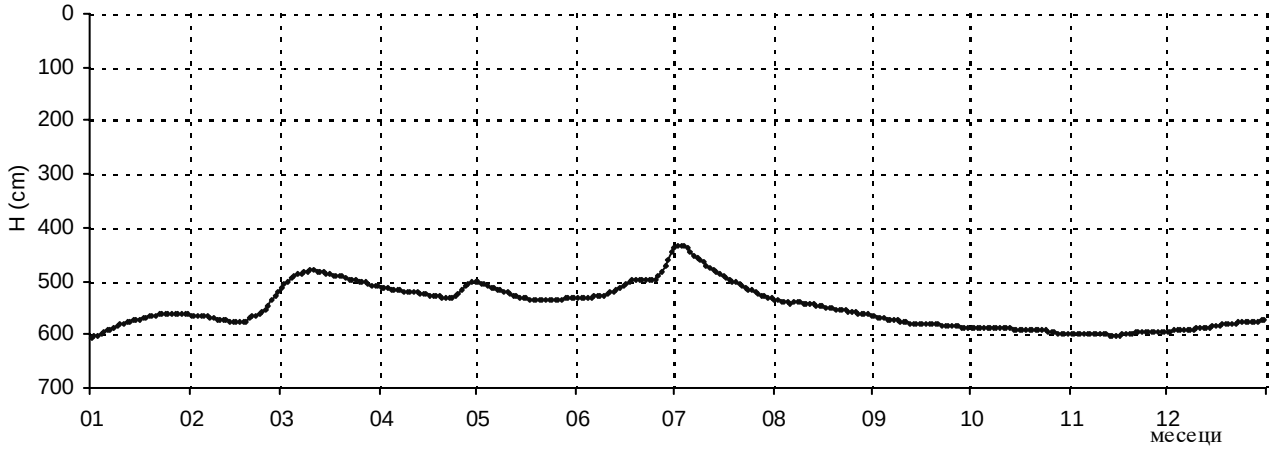

НИВО ПОДЗЕМНИХ ВОДА (см) ***ГОДИНА:*** 2010

Шифра станице: ПЛ-111 ***Подручје:*** ***Кота "0" (мнм):***

Назив пијезометра: Кулич ***Велика Морава*** ***Кота терена (мнм):***

	I	*II*	*III*	*IV*	*V*	*VI*	*VII*	*VIII*	*IX*	*X*	*XI*	*XII*
01	284	360	264	293	338	268	173	335	387	381	388	329
02	271	364	266	289	341	268	179	318	390	380	387	332
03	273	368	270	292	344	264	186	322	392	378	387	324
04	280	373	270	293	349	257	198	322	394	377	388	327
05	278	375	258	294	351	249	216	327	396	374	389	331
06	279	374	253	302	353	244	237	310	397	375	390	299
07	285	376	250	306	357	239	259	310	398	378	389	272
08	270	377	252	311	360	234	281	318	400	378	388	266
09	260	379	258	314	360	229	296	329	400	379	390	271
10	261	379	254	316	360	225	296	340	393	383	393	283
11	266	380	255	319	356	221	291	347	391	384	394	295
12	267	377	265	321	353	216	298	349	385	385	394	297
13	264	367	270	327	352	211	308	348	375	386	394	288
14	260	369	272	331	354	206	309	346	371	385	390	283
15	261	371	275	334	349	204	306	350	369	387	380	279
16	263	372	281	335	349	204	318	356	369	388	354	273
17	262	366	288	333	342	209	332	358	370	388	339	273
18	271	338	292	323	330	206	343	353	372	388	341	270
19	281	335	299	306	313	219	346	355	375	385	346	273
20	285	333	306	310	291	226	352	358	379	389	354	270
21	279	325	314	295	277	233	358	361	382	390	362	272
22	288	313	316	286	273	239	364	361	385	390	363	275
23	295	308	318	284	264	237	369	366	387	391	368	276
24	295	300	324	280	260	222	368	371	389	393	371	274
25	300	273	329	281	256	201	366	375	387	393	370	279
26	309	265	325	282	258	189	367	378	385	393	365	287
27	322	260	319	299	264	184	368	381	378	392	364	288
28	332	265	308	315	266	178	371	384	371	389	364	285
29	341		299	325	267	172	373	386	373	389	354	282
30	347		292	331	271	169	373	387	378	389	356	280
31	355		288		268		361	387		389		277
Min	*260*	*260*	*250*	*280*	*256*	*169*	*173*	*310*	*369*	*374*	*339*	*266*
SR	*287*	*344*	*285*	*308*	*317*	*221*	*308*	*351*	*384*	*385*	*374*	*287*
Max	*355*	*380*	*329*	*335*	*360*	*268*	*373*	*387*	*400*	*393*	*394*	*332*

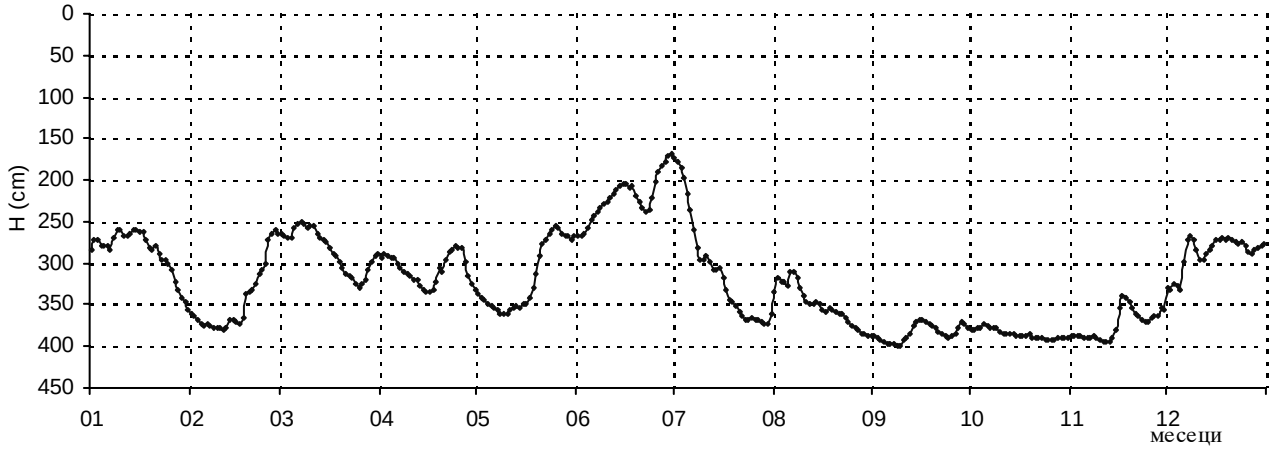

НИВО ПОДЗЕМНИХ ВОДА (см) ***ГОДИНА:*** 2010

Шифра станице: K-1 ***Подручје:*** ***Кота "0" (мнм):***

Назив пијезометра: Крушевац-Јасика ***Западна Морава*** ***Кота терена (мнм):***

	I	*II*	*III*	*IV*	*V*	*VI*	*VII*	*VIII*	*IX*	*X*	*XI*	*XII*
01	408	422	248	309	295	352	354	392	438	461	466	458
02	405	420	247	311	298	352	352	394	439	461	467	456
03	403	421	246	314	301	352	348	396	440	462	466	455
04	401	422	242	316	305	352	343	398	441	462	465	453
05	398	423	244	319	308	354	338	398	441	463	464	447
06	396	424	247	321	312	355	339	400	442	463	464	443
07	395	425	249	324	314	356	340	401	443	464	465	438
08	394	426	251	326	318	357	341	402	444	465	466	433
09	393	427	254	329	321	359	344	403	445	465	467	431
10	393	428	259	331	325	357	347	403	446	466	467	430
11	393	428	263	333	327	363	349	405	447	466	468	430
12	392	428	267	335	329	365	351	407	448	466	469	429
13	391	426	270	337	331	367	352	409	449	466	469	428
14	390	425	273	339	334	369	355	410	449	465	468	428
15	390	424	275	341	337	372	358	412	448	467	468	428
16	393	423	278	342	339	374	360	414	449	467	468	430
17	395	420	282	344	341	376	363	416	450	468	468	431
18	397	414	284	345	344	379	366	418	450	468	469	433
19	399	400	286	346	346	380	369	419	451	468	469	435
20	400	374	288	334	347	381	371	421	452	467	469	436
21	401	353	289	314	348	382	373	423	453	467	469	436
22	402	325	291	297	349	383	378	424	454	466	470	436
23	404	303	293	287	348	383	380	425	455	465	470	434
24	406	291	295	286	348	378	383	426	456	464	469	430
25	407	285	297	285	346	376	385	428	457	464	466	427
26	409	273	298	284	343	377	386	430	458	464	466	424
27	411	266	300	284	342	378	387	432	458	464	463	422
28	413	256	302	286	343	376	388	433	458	465	462	421
29	414		304	289	345	367	388	434	459	465	461	422
30	417		306	292	347	358	390	436	460	465	460	422
31	420		307		349		391	437		466		422
Min	*390*	*256*	*242*	*284*	*295*	*352*	*338*	*392*	*438*	*461*	*460*	*421*
SR	*401*	*384*	*275*	*317*	*332*	*368*	*364*	*414*	*449*	*465*	*467*	*434*
Max	*420*	*428*	*307*	*346*	*349*	*383*	*391*	*437*	*460*	*468*	*470*	*458*

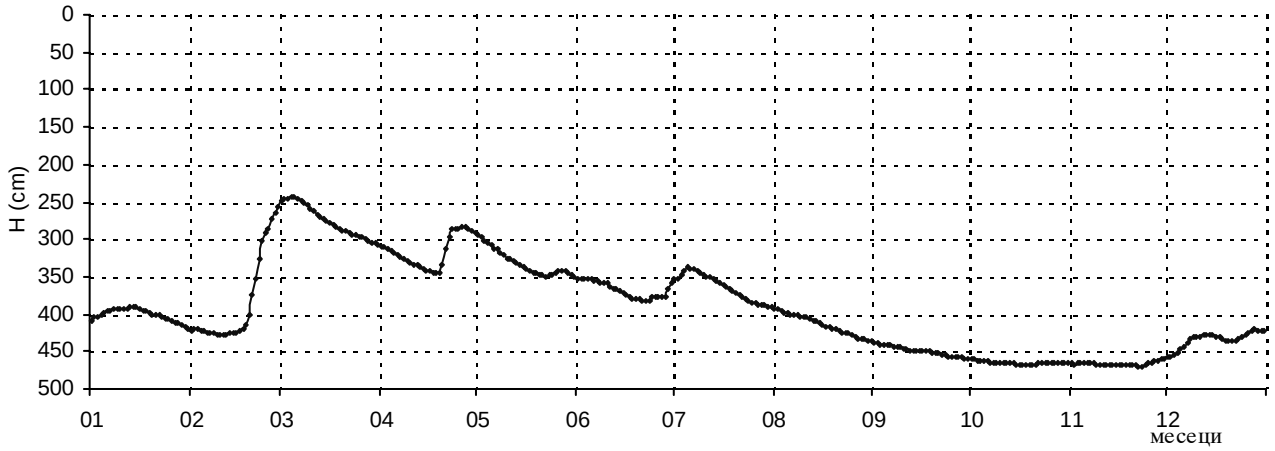

НИВО ПОДЗЕМНИХ ВОДА (см) ***ГОДИНА:*** 2010

Шифра станице: К-2 ***Подручје:*** ***Кота "0" (мнм):***

Назив пијезометра: Крушевац-Јасика ***Западна Морава*** ***Кота терена (мнм):***

	I	*II*	*III*	*IV*	*V*	*VI*	*VII*	*VIII*	*IX*	*X*	*XI*	*XII*
01	СУВО	СУВО	СУВО	308	294	349	353	390	СУВО	СУВО	СУВО	СУВО
02	СУВО	СУВО	СУВО	311	297	351	351	392	СУВО	СУВО	СУВО	СУВО
03	СУВО	СУВО	СУВО	314	301	351	346	393	СУВО	СУВО	СУВО	СУВО
04	СУВО	СУВО	СУВО	СУВО	304	351	342	395	СУВО	СУВО	СУВО	СУВО
05	СУВО	СУВО	СУВО	320	307	352	337	396	СУВО	СУВО	СУВО	СУВО
06	СУВО	СУВО	СУВО	321	310	353	338	398	СУВО	СУВО	СУВО	СУВО
07	СУВО	СУВО	СУВО	323	312	354	339	399	СУВО	СУВО	СУВО	СУВО
08	СУВО	СУВО	СУВО	326	316	355	340	400	СУВО	СУВО	СУВО	СУВО
09	СУВО	СУВО	СУВО	328	319	357	343	401	СУВО	СУВО	СУВО	СУВО
10	СУВО	СУВО	СУВО	330	323	359	345	403	СУВО	СУВО	СУВО	СУВО
11	СУВО	СУВО	СУВО	333	325	361	347	404	СУВО	СУВО	СУВО	СУВО
12	СУВО	СУВО	СУВО	334	327	363	349	405	СУВО	СУВО	СУВО	СУВО
13	СУВО	СУВО	СУВО	337	329	365	350	407	СУВО	СУВО	СУВО	СУВО
14	СУВО	СУВО	СУВО	338	332	368	354	408	СУВО	СУВО	СУВО	СУВО
15	СУВО	СУВО	СУВО	341	335	370	357	410	СУВО	СУВО	СУВО	СУВО
16	СУВО	СУВО	СУВО	341	338	372	358	412	СУВО	СУВО	СУВО	СУВО
17	СУВО	СУВО	СУВО	344	340	374	361	414	СУВО	СУВО	СУВО	СУВО
18	СУВО	СУВО	СУВО	345	342	378	364	416	СУВО	СУВО	СУВО	СУВО
19	СУВО	СУВО	СУВО	345	344	379	367	417	СУВО	СУВО	СУВО	СУВО
20	СУВО	СУВО	СУВО	334	345	380	369	419	СУВО	СУВО	СУВО	СУВО
21	СУВО	СУВО	СУВО	313	346	381	371	420	СУВО	СУВО	СУВО	СУВО
22	СУВО	СУВО	СУВО	297	347	381	376	СУВО	СУВО	СУВО	СУВО	СУВО
23	СУВО	СУВО	СУВО	287	346	376	378	СУВО	СУВО	СУВО	СУВО	СУВО
24	СУВО	СУВО	СУВО	286	347	374	381	СУВО	СУВО	СУВО	СУВО	СУВО
25	СУВО	СУВО	СУВО	285	346	374	383	СУВО	СУВО	СУВО	СУВО	СУВО
26	СУВО	СУВО	СУВО	284	343	375	384	СУВО	СУВО	СУВО	СУВО	СУВО
27	СУВО	СУВО	СУВО	284	341	376	385	СУВО	СУВО	СУВО	СУВО	СУВО
28	СУВО	СУВО	СУВО	286	341	376	385	СУВО	СУВО	СУВО	СУВО	СУВО
29	СУВО		СУВО	289	344	367	387	СУВО	СУВО	СУВО	СУВО	СУВО
30	СУВО		СУВО	292	346	358	388	СУВО	СУВО	СУВО	СУВО	СУВО
31	СУВО		СУВО		348		389	СУВО		СУВО		СУВО
Min				*284*	*294*	*349*	*337*	*390*				
SR				*316*	*330*	*366*	*362*	*405*				
Max				*345*	*348*	*381*	*389*	*420*				

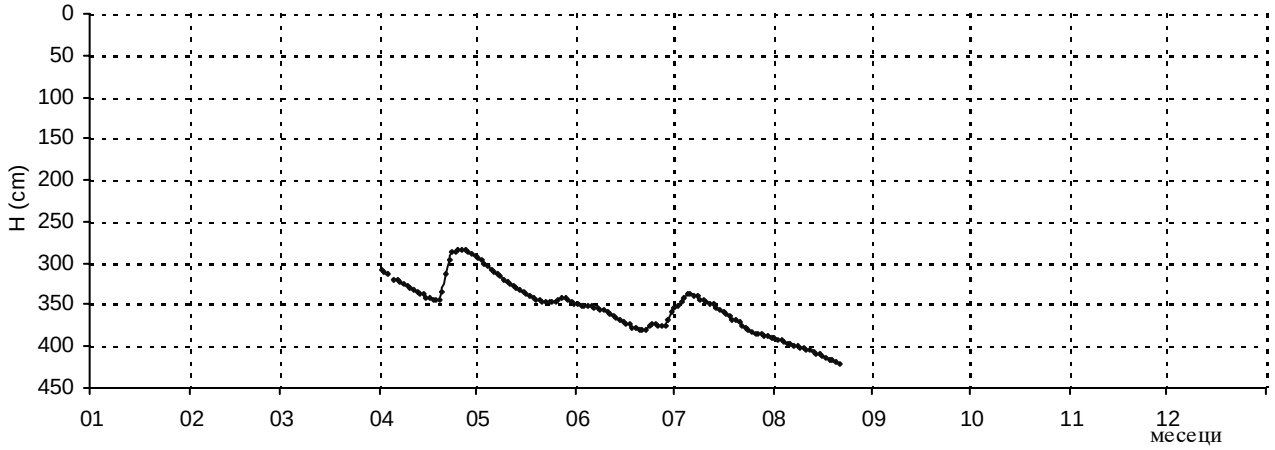

НИВО ПОДЗЕМНИХ ВОДА (см) ***ГОДИНА:*** 2010

Шифра станице: К-3 ***Подручје:*** ***Кота "0" (мнм):***

Назив пијезометра: Крушевац-Јасика ***Западна Морава*** ***Кота терена (мнм):***

	I	*II*	*III*	*IV*	*V*	*VI*	*VII*	*VIII*	*IX*	*X*	*XI*	*XII*
01	СУВО	СУВО	СУВО	СУВО	СУВО	СУВО	СУВО	СУВО	СУВО	СУВО	СУВО	СУВО
02	СУВО	СУВО	СУВО	СУВО	СУВО	СУВО	СУВО	СУВО	СУВО	СУВО	СУВО	СУВО
03	СУВО	СУВО	СУВО	СУВО	СУВО	СУВО	СУВО	СУВО	СУВО	СУВО	СУВО	СУВО
04	СУВО	СУВО	СУВО	СУВО	СУВО	СУВО	СУВО	СУВО	СУВО	СУВО	СУВО	СУВО
05	СУВО	СУВО	СУВО	СУВО	СУВО	СУВО	СУВО	СУВО	СУВО	СУВО	СУВО	СУВО
06	СУВО	СУВО	СУВО	СУВО	СУВО	СУВО	СУВО	СУВО	СУВО	СУВО	СУВО	СУВО
07	СУВО	СУВО	СУВО	СУВО	СУВО	СУВО	СУВО	СУВО	СУВО	СУВО	СУВО	СУВО
08	СУВО	СУВО	СУВО	СУВО	СУВО	СУВО	СУВО	СУВО	СУВО	СУВО	СУВО	СУВО
09	СУВО	СУВО	СУВО	СУВО	СУВО	СУВО	СУВО	СУВО	СУВО	СУВО	СУВО	СУВО
10	СУВО	СУВО	СУВО	СУВО	СУВО	СУВО	СУВО	СУВО	СУВО	СУВО	СУВО	СУВО
11	СУВО	СУВО	СУВО	СУВО	СУВО	СУВО	СУВО	СУВО	СУВО	СУВО	СУВО	СУВО
12	СУВО	СУВО	СУВО	СУВО	СУВО	СУВО	СУВО	СУВО	СУВО	СУВО	СУВО	СУВО
13	СУВО	СУВО	СУВО	СУВО	СУВО	СУВО	СУВО	СУВО	СУВО	СУВО	СУВО	СУВО
14	СУВО	СУВО	СУВО	СУВО	СУВО	СУВО	СУВО	СУВО	СУВО	СУВО	СУВО	СУВО
15	СУВО	СУВО	СУВО	СУВО	СУВО	СУВО	СУВО	СУВО	СУВО	СУВО	СУВО	СУВО
16	СУВО	СУВО	СУВО	СУВО	СУВО	СУВО	СУВО	СУВО	СУВО	СУВО	СУВО	СУВО
17	СУВО	СУВО	СУВО	СУВО	СУВО	СУВО	СУВО	СУВО	СУВО	СУВО	СУВО	СУВО
18	СУВО	СУВО	СУВО	СУВО	СУВО	СУВО	СУВО	СУВО	СУВО	СУВО	СУВО	СУВО
19	СУВО	СУВО	СУВО	СУВО	СУВО	СУВО	СУВО	СУВО	СУВО	СУВО	СУВО	СУВО
20	СУВО	СУВО	СУВО	СУВО	СУВО	СУВО	СУВО	СУВО	СУВО	СУВО	СУВО	СУВО
21	СУВО	СУВО	СУВО	СУВО	СУВО	СУВО	СУВО	СУВО	СУВО	СУВО	СУВО	СУВО
22	СУВО	СУВО	СУВО	СУВО	СУВО	СУВО	СУВО	СУВО	СУВО	СУВО	СУВО	СУВО
23	СУВО	СУВО	СУВО	СУВО	СУВО	СУВО	СУВО	СУВО	СУВО	СУВО	СУВО	СУВО
24	СУВО	СУВО	СУВО	СУВО	СУВО	СУВО	СУВО	СУВО	СУВО	СУВО	СУВО	СУВО
25	СУВО	СУВО	СУВО	СУВО	СУВО	СУВО	СУВО	СУВО	СУВО	СУВО	СУВО	СУВО
26	СУВО	СУВО	СУВО	СУВО	СУВО	СУВО	СУВО	СУВО	СУВО	СУВО	СУВО	СУВО
27	СУВО	СУВО	СУВО	СУВО	СУВО	СУВО	СУВО	СУВО	СУВО	СУВО	СУВО	СУВО
28	СУВО	СУВО	СУВО	СУВО	СУВО	СУВО	СУВО	СУВО	СУВО	СУВО	СУВО	СУВО
29	СУВО		СУВО	СУВО	СУВО	СУВО	СУВО	СУВО	СУВО	СУВО	СУВО	СУВО
30	СУВО		СУВО	СУВО	СУВО	СУВО	СУВО	СУВО	СУВО	СУВО	СУВО	СУВО
31	СУВО		СУВО		СУВО		СУВО	СУВО		СУВО		СУВО

Min

SR

Max

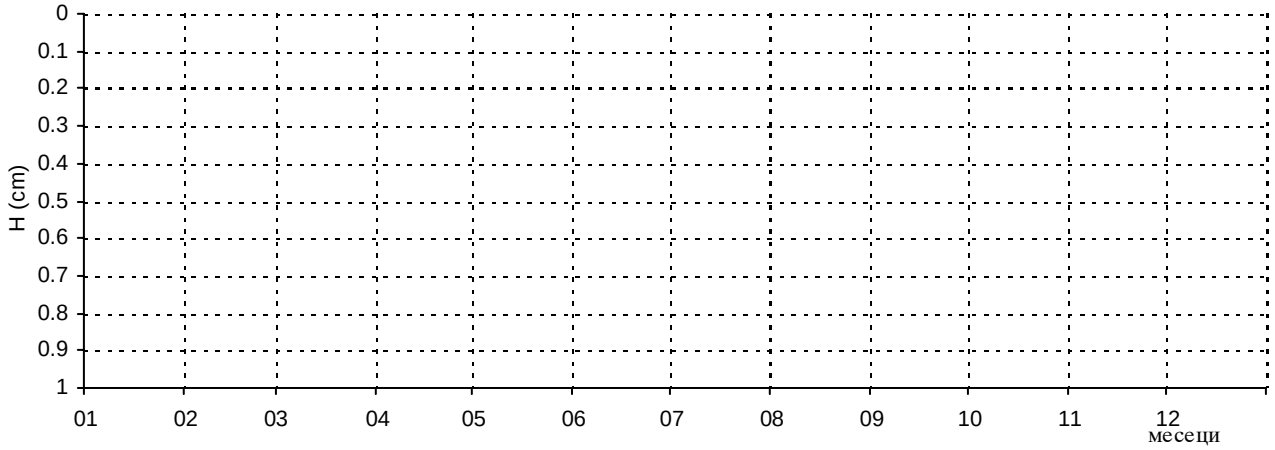

НИВО ПОДЗЕМНИХ ВОДА (см) ***ГОДИНА:*** 2010

Шифра станице:	234A						***Подручје:***				***Кота "0" (мнм):***	74.85
Назив пијезометра:	Забрежје-Савска 22						***Колубара***				***Кота терена (мнм):***	73.95
	I	***II***	***III***	***IV***	***V***	***VI***	***VII***	***VIII***	***IX***	***X***	***XI***	***XII***
01	647	564	530	498	507	505	455	520	560	571	584	561
02	644	566	529	497	510	504	453	520	562	571	583	560
03	640	567	524	499	512	502	451	519	564	570	584	554
04	635	572	515	499	515	500	449	521	565	567	587	552
05	629	573	516	497	517	498	448	520	568	566	586	550
06	622	570	511	500	519	495	448	521	568	566	585	542
07	616	576	510	501	523	492	450	523	569	567	586	538
08	610	576	504	502	525	490	450	523	569	567	582	535
09	602	577	502	502	527	489	453	524	572	564	586	530
10	596	575	500	502	528	487	456	525	571	562	589	529
11	592	576	496	501	531	486	457	526	573	565	593	526
12	585	579	497	502	530	485	460	526	573	567	590	522
13	578	578	495	503	532	485	463	528	573	566	592	521
14	574	580	492	503	534	484	467	529	573	566	590	519
15	570	578	491	505	531	484	471	529	573	568	587	517
16	566	579	490	506	537	482	475	530	572	570	583	514
17	560	577	493	507	537	483	478	531	572	573	580	512
18	558	577	490	508	536	480	482	533	575	574	580	508
19	554	577	491	506	535	480	487	534	572	574	580	513
20	550	572	491	507	531	480	490	536	576	578	580	509
21	550	574	491	507	526	478	498	538	577	582	578	509
22	549	569	493	502	522	477	502	538	578	581	576	508
23	549	562	493	498	520	474	506	539	577	580	576	506
24	549	558	494	499	516	471	509	541	575	581	580	505
25	550	554	495	500	514	468	506	544	572	580	579	506
26	550	543	496	500	511	466	508	546	572	583	575	508
27	550	541	494	501	510	463	510	546	573	582	576	506
28	546	533	496	503	509	461	513	549	573	583	571	505
29	552		497	504	509	458	514	554	572	583	570	505
30	552		495	504	507	456	516	553	572	582	569	503
31	559		495		505		518	558		583		502
Min	*546*	*533*	*490*	*497*	*505*	*456*	*448*	*519*	*560*	*562*	*569*	*502*
SR	*580*	*569*	*500*	*502*	*521*	*482*	*479*	*533*	*571*	*573*	*582*	*522*
Max	*647*	*580*	*530*	*508*	*537*	*505*	*518*	*558*	*578*	*583*	*593*	*561*

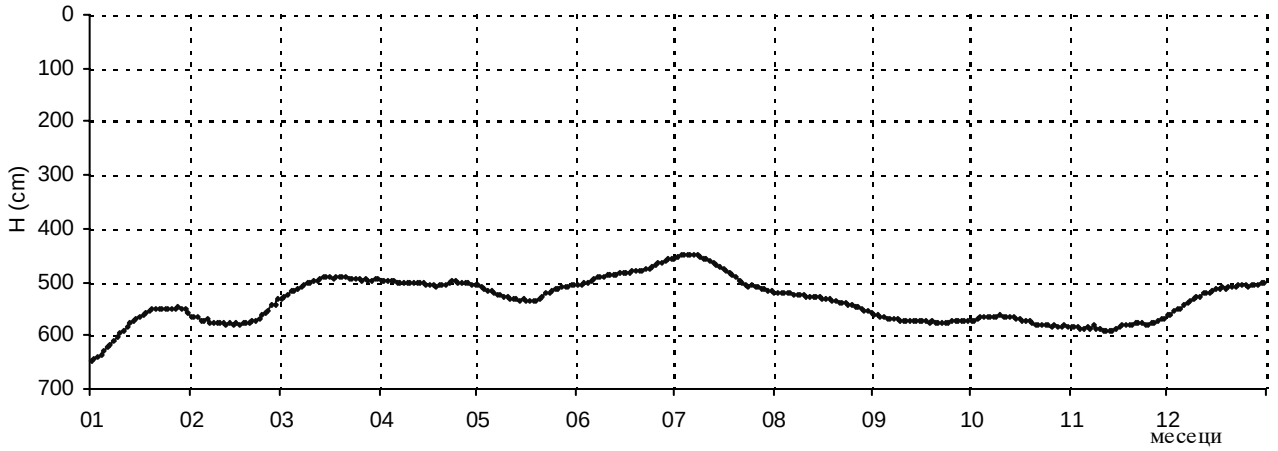

ТЕМПЕРАТУРЕ
ПОДЗЕМНИХ ВОДА

ТЕМПЕРАТУРА ПОДЗЕМНИХ ВОДА (°C) *ГОДИНА:* 2010

Шифра станице: ПД-125 ***Подручје:*** ***Кота "0" (мнм):*** 3.61

Назив пијезометра: Дубравица-Липе ***Велика Морава*** ***Кота терена (мнм):***

Дан	*I*	*II*	*III*	*IV*	*V*	*VI*	*VII*	*VIII*	*IX*	*X*	*XI*	*XII*
01	12.0	12.4	12.0	12.0	12.0	12.0	12.2	12.4	13.0	12.5	11.5	10.0
05	12.0	12.0	12.0	12.0	12.2	12.0	12.2	12.6	13.0	12.5	11.0	9.8
10	12.2	12.0	12.2	12.0	12.0	12.2	12.0	12.6	12.8	12.0	11.0	9.5
15	12.0	12.0	12.2	12.0	11.8	12.2	12.0	12.8	12.8	12.0	10.5	9.8
20	12.0	12.2	12.2	12.0	12.0	12.2	12.0	13.0	12.6	12.5	10.5	10.0
25	12.2	12.0	12.0	12.0	12.0	12.0	12.0	13.2	12.6	12.0	10.0	10.0
Ср.	12.1	12.1	12.1	12.0	12.0	12.1	12.1	12.8	12.8	12.3	10.8	9.9
Мин.	12.0	12.0	12.0	12.0	11.8	12.0	12.0	12.4	12.6	12.0	10.0	9.5
Макс.	12.2	12.4	12.2	12.0	12.2	12.2	12.2	13.2	13.0	12.5	11.5	10.0

Год. макс: 13.2 Ср. год: 11.9 Год. мин: 9.5

Датум: 25.08.2010. Датум: 10.12.2010.

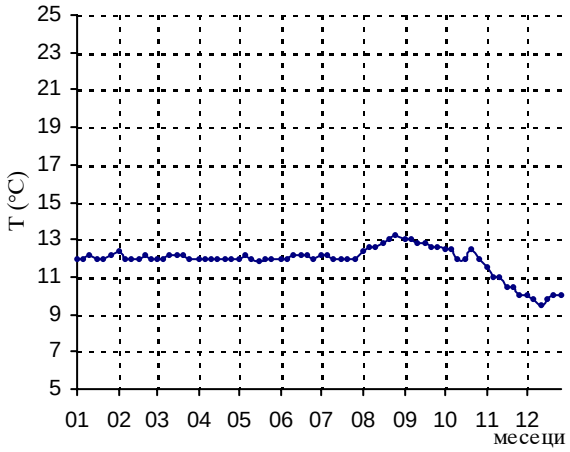

Шифра станице: ПД-134 ***Подручје:*** ***Кота "0" (мнм):***

Назив пијезометра: Лозовик-Влашки До ***Велика Морава*** ***Кота терена (мнм):***

Дан	*I*	*II*	*III*	*IV*	*V*	*VI*	*VII*	*VIII*	*IX*	*X*	*XI*	*XII*
01		15.0	11.2	12.4	12.8	13.0	15.0	16.2	17.0	17.6	17.0	15.0
05		15.0	11.6	12.6	13.2	13.4	15.2	16.3	17.1	17.6	16.5	14.8
10		14.0	12.4	12.6	13.2	13.8	15.4	16.6	17.2	17.8	16.0	14.6
15		14.0	13.0	12.4	13.5	15.0	15.6	17.0	17.2	17.8	15.5	14.4
20		13.4	13.4	12.2	13.8	14.9	15.8	17.2	17.4	17.9	15.2	14.2
25		13.8	14.0	12.2	13.8	14.8	16.0	17.4	17.8	17.9	15.0	14.4
Ср.		14.2	12.6	12.4	13.4	14.2	15.5	16.8	17.3	17.8	15.9	14.6
Мин.		13.4	11.2	12.2	12.8	13.0	15.0	16.2	17.0	17.6	15.0	14.2
Макс.		15.0	14.0	12.6	13.8	15.0	16.0	17.4	17.8	17.9	17.0	15.0

Год. макс: 17.9 Ср. год: 15.0 Год. мин: 11.2

Датум: 20.10.2010. Датум: 01.03.2010.

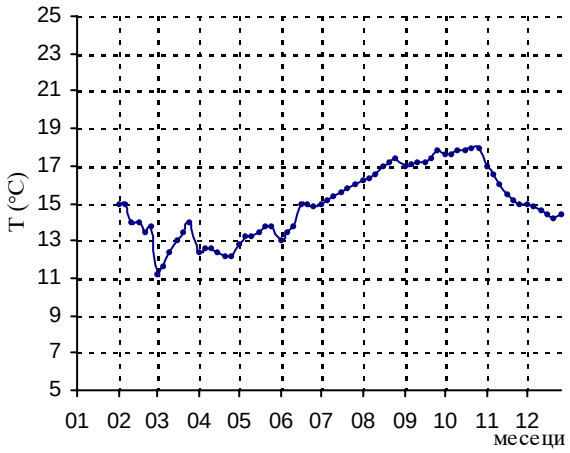

Шифра станице: ПД-145 ***Подручје:*** ***Кота "0" (мнм):*** 89.75

Назив пијезометра: В.Плана-Жабари ***Велика Морава*** ***Кота терена (мнм):*** 89.35

Дан	*I*	*II*	*III*	*IV*	*V*	*VI*	*VII*	*VIII*	*IX*	*X*	*XI*	*XII*
01	11.8	12.1	12.6	12.5	12.6	13.2	13.4	15.4				
10	11.9	12.2	12.5	12.5	12.5	13.4	13.5	15.6				
20	12.0	12.2	12.6	12.0	13.5	13.5	13.6	15.5				
Ср.	11.9	12.2	12.6	12.3	12.9	13.4	13.5	15.5				
Мин.	11.8	12.1	12.5	12.0	12.5	13.2	13.4	15.4				
Макс.	12.0	12.2	12.6	12.5	13.5	13.5	13.6	15.6				

Год. макс: 15.6 Ср. год: 13.0 Год. мин: 11.8

Датум: 10.08.2010. Датум: 01.01.2010.

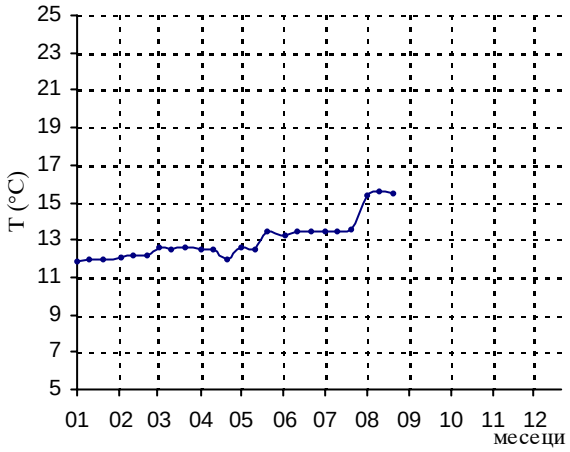

ТЕМПЕРАТУРА ПОДЗЕМНИХ ВОДА (°C) *ГОДИНА:* 2010

Шифра станице: ПД-152 ***Подручје:*** ***Кота "0" (мнм):*** 100.53

Назив пијезометра: Марковац-Свилајнац ***Велика Морава*** ***Кота терена (мнм):***

Дан	*I*	*II*	*III*	*IV*	*V*	*VI*	*VII*	*VIII*	*IX*	*X*	*XI*	*XII*
01		14.1	13.1	15.0	14.5	14.2	14.8	15.0	15.2	15.1	15.4	15.0
10		13.3	13.6	15.6	14.6	14.1	14.1	15.1	15.1	15.2	15.3	14.5
20	14.2	13.8	14.1	14.0	14.4	14.9	14.2	15.1	15.1	15.2	15.3	14.4
Ср.	14.2	13.7	13.6	14.9	14.5	14.4	14.4	15.1	15.1	15.2	15.3	14.6
Мин.	14.2	13.3	13.1	14.0	14.4	14.1	14.1	15.0	15.1	15.1	15.3	14.4
Макс.	14.2	14.1	14.1	15.6	14.6	14.9	14.8	15.1	15.2	15.2	15.4	15.0

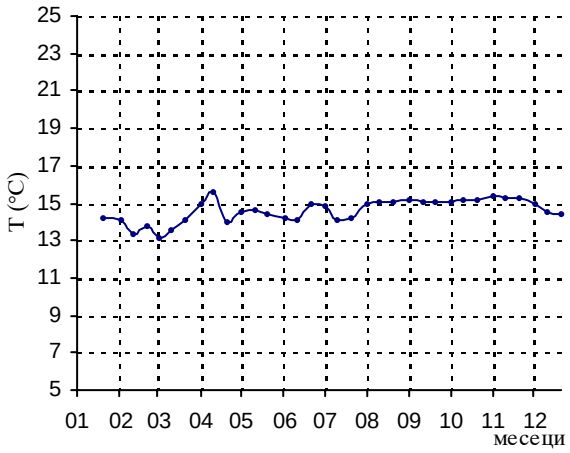

Год. макс: 15.6 Ср. год: 14.6 Год. мин: 13.1

Датум: 10.04.2010. Датум: 01.03.2010.

Шифра станице: ПД-155 ***Подручје:*** ***Кота "0" (мнм):***

Назив пијезометра: Марковац-Свилајнац ***Велика Морава*** ***Кота терена (мнм):***

Дан	*I*	*II*	*III*	*IV*	*V*	*VI*	*VII*	*VIII*	*IX*	*X*	*XI*	*XII*
01		14.7	13.5	14.6	15.5	15.5	14.2	15.0	14.9	14.2	14.1	14.1
10		14.1	13.0	14.8	15.6	15.7	15.0	15.1	14.7	14.2	14.1	14.1
20	14.2	14.0	14.0	15.2	15.6	14.1	15.1	15.1	14.6	14.0	14.1	14.0
Ср.	14.2	14.3	13.5	14.9	15.6	15.1	14.8	15.1	14.7	14.1	14.1	14.1
Мин.	14.2	14.0	13.0	14.6	15.5	14.1	14.2	15.0	14.6	14.0	14.1	14.0
Макс.	14.2	14.7	14.0	15.2	15.6	15.7	15.1	15.1	14.9	14.2	14.1	14.1

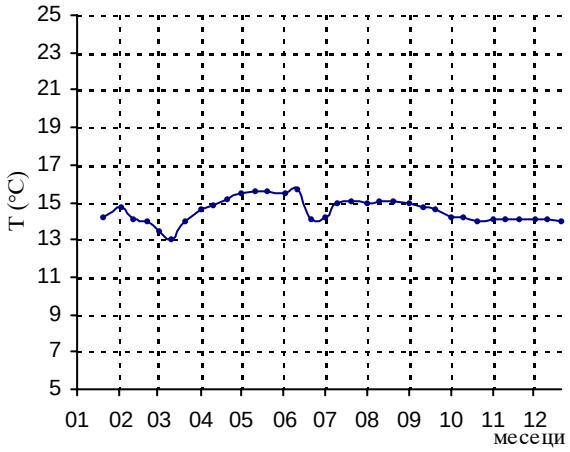

Год. макс: 15.7 Ср. год: 14.6 Год. мин: 13.0

Датум: 10.06.2010. Датум: 10.03.2010.

Шифра станице: ПД-163 ***Подручје:*** ***Кота "0" (мнм):***

Назив пијезометра: Буковче-Глоговац ***Велика Морава*** ***Кота терена (мнм):***

Дан	*I*	*II*	*III*	*IV*	*V*	*VI*	*VII*	*VIII*	*IX*	*X*	*XI*	*XII*
01		12.7	12.0	11.0	11.4	12.6	12.5	12.6	13.0	13.5	13.6	13.7
05		12.2	11.0	11.2	11.0	12.2	12.4	15.0	13.3	13.4	14.0	13.0
10		12.3	11.2	11.6	11.3	12.0	12.8	12.9	13.4	13.6	13.8	13.2
15		12.0	11.0	10.7	11.6	12.7	13.4	12.7	13.0	13.8	13.9	13.0
20		12.5	11.4	10.7	11.5	12.3	13.0	12.7	13.2	14.0	14.0	13.4
25		12.8	11.6	10.0	12.0	12.0	13.3	13.8	13.0	14.1	13.5	13.8
Ср.		12.4	11.4	10.9	11.5	12.3	12.9	13.3	13.2	13.7	13.8	13.4
Мин.		12.0	11.0	10.0	11.0	12.0	12.4	12.6	13.0	13.4	13.5	13.0
Макс.		12.8	12.0	11.6	12.0	12.7	13.4	15.0	13.4	14.1	14.0	13.8

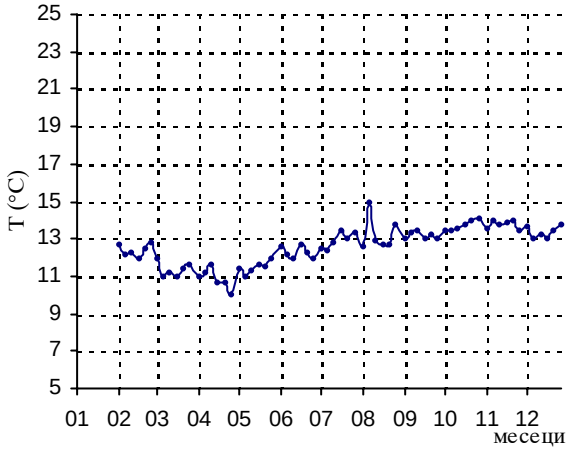

Год. макс: 15.0 Ср. год: 12.6 Год. мин: 10.0

Датум: 05.08.2010. Датум: 25.04.2010.

ТЕМПЕРАТУРА ПОДЗЕМНИХ ВОДА (°C) *ГОДИНА:* 2010

Шифра станице: ПД-181 ***Подручје:*** ***Кота "0" (мнм):*** 129.01

Назив пијезометра: Обреж-Ратаре ***Велика Морава*** ***Кота терена (мнм):***

Дан	*I*	*II*	*III*	*IV*	*V*	*VI*	*VII*	*VIII*	*IX*	*X*	*XI*	*XII*
01				12.0	12.0	13.0	13.0	13.0	13.0	13.0		
05				12.0	12.0	13.0	12.0	13.0	13.0	12.5		
10				12.0	11.5	13.0	12.0	13.0	13.0	12.5		
15				12.0	11.5	13.0	13.0	13.0	13.0	12.5		
20				12.0	11.5	13.0	13.0	13.0	13.0	12.5		
25				12.0	11.5	13.0	13.0	13.0	13.0	12.5		
Ср.				12.0	11.7	13.0	12.7	13.0	13.0	12.6		
Мин.				12.0	11.5	13.0	12.0	13.0	13.0	12.5		
Макс.				12.0	12.0	13.0	13.0	13.0	13.0	13.0		

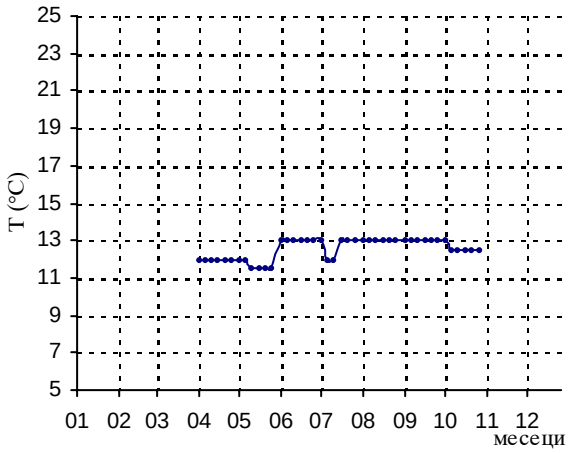

Год. макс: 13.0 Ср. год: 12.6 Год. мин: 11.5

Датум: 01.06.2010. Датум: 10.05.2010.

Шифра станице: ПД-194 ***Подручје:*** ***Кота "0" (мнм):*** 135.92

Назив пијезометра: Варварин-Ћићевац ***Велика Морава*** ***Кота терена (мнм):***

Дан	*I*	*II*	*III*	*IV*	*V*	*VI*	*VII*	*VIII*	*IX*	*X*	*XI*	*XII*
01	14.2	14.0	13.8	13.6	13.2	13.0	12.8	12.6	13.1	13.6	14.8	14.1
05	14.2	14.0	13.8	13.6	13.2	13.0	12.8	12.6	13.2	13.6	14.0	14.0
10	14.2	13.8	13.8	13.6	13.2	12.8	12.8	12.6	13.4	13.7	13.8	14.0
15	14.2	14.0	13.6	13.4	13.0	12.8	12.6	12.8	13.6	13.7	13.8	14.1
20	14.2	14.0	13.6	13.4	13.0	13.0	12.6	12.8	13.6	13.8	14.0	14.2
25	14.1	13.8	13.4	13.2	12.8	12.8	12.6	12.8	13.7	14.0	14.2	14.2
Ср.	14.2	13.9	13.7	13.5	13.1	12.9	12.7	12.7	13.4	13.7	14.1	14.1
Мин.	14.1	13.8	13.4	13.2	12.8	12.8	12.6	12.6	13.1	13.6	13.8	14.0
Макс.	14.2	14.0	13.8	13.6	13.2	13.0	12.8	12.8	13.7	14.0	14.8	14.2

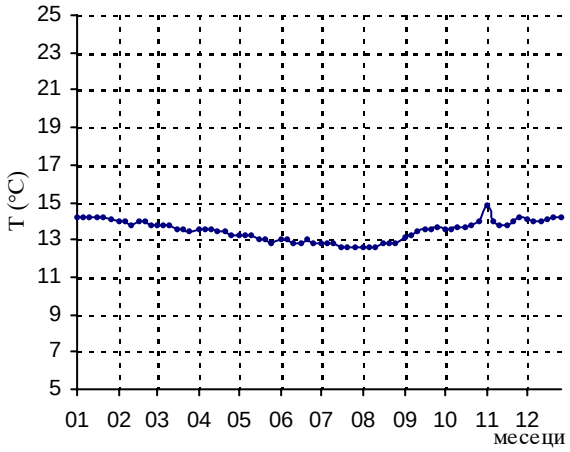

Год. макс: 14.8 Ср. год: 13.5 Год. мин: 12.6

Датум: 01.11.2010. Датум: 15.07.2010.

Шифра станице: ПЛ-133 ***Подручје:*** ***Кота "0" (мнм):*** 86.24

Назив пијезометра: Лозовик-Влашки До ***Велика Морава*** ***Кота терена (мнм):*** 85.84

Дан	*I*	*II*	*III*	*IV*	*V*	*VI*	*VII*	*VIII*	*IX*	*X*	*XI*	*XII*
01	13.6	13.6	13.6	13.6	13.7	13.7	13.8					
10	13.6	13.6	13.6	13.7	13.7	13.7	13.8					
20	13.6	13.6	13.7	13.7	13.8	13.8	13.9					
Ср.	13.6	13.6	13.6	13.7	13.7	13.7	13.8					
Мин.	13.6	13.6	13.6	13.6	13.7	13.7	13.8					
Макс.	13.6	13.6	13.7	13.7	13.8	13.8	13.9					

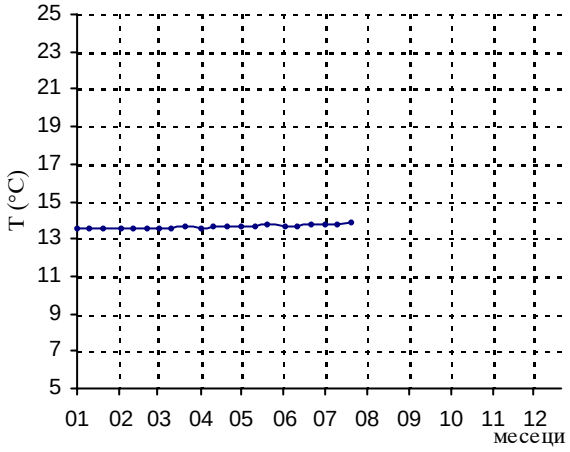

Год. макс: 13.9 Ср. год: 13.7 Год. мин: 13.6

Датум: 20.07.2010. Датум: 01.01.2010.

ТЕМПЕРАТУРА ПОДЗЕМНИХ ВОДА (°C) *ГОДИНА:* 2010

Шифра станице: ПЛ-134 ***Подручје:*** ***Кота "0" (мнм):*** 87.36

Назив пијезометра: Лозовик-Влашки До ***Велика Морава*** ***Кота терена (мнм):*** 86.93

Дан	*I*	*II*	*III*	*IV*	*V*	*VI*	*VII*	*VIII*	*IX*	*X*	*XI*	*XII*
01	12.0	13.0	13.0	13.3	13.5	13.6	13.7					
10	11.0	13.0	13.0	13.4	13.6	13.6	13.7					
20	12.3	13.0	13.2	13.5	13.6	13.7	13.8					
Ср.	11.8	13.0	13.1	13.4	13.6	13.6	13.7					
Мин.	11.0	13.0	13.0	13.3	13.5	13.6	13.7					
Макс.	12.3	13.0	13.2	13.5	13.6	13.7	13.8					

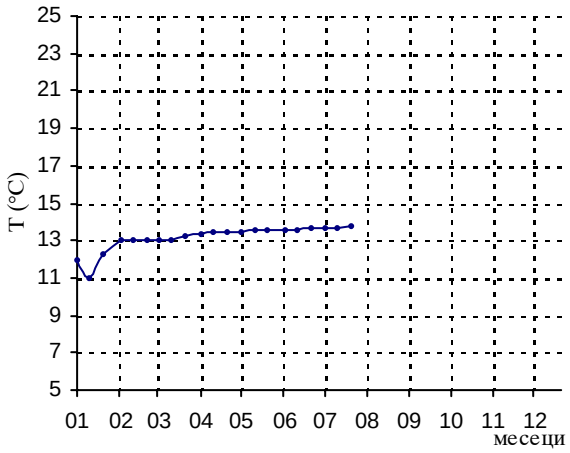

Год. макс: 13.8 Ср. год: 13.2 Год. мин: 11.0

Датум: 20.07.2010. Датум: 10.01.2010.

Шифра станице: ПЛ-141 ***Подручје:*** ***Кота "0" (мнм):*** 96.85

Назив пијезометра: В.Плана-Жабари ***Велика Морава*** ***Кота терена (мнм):*** 96.45

Дан	*I*	*II*	*III*	*IV*	*V*	*VI*	*VII*	*VIII*	*IX*	*X*	*XI*	*XII*
01	13.6	13.5	13.6	13.5	13.6	13.8	13.8					
10	13.6	13.6	13.7	13.6	13.7	13.7	13.7					
20	13.7	13.6	13.7	13.6	13.8	13.6	12.8					
Ср.	13.6	13.6	13.7	13.6	13.7	13.7	13.4					
Мин.	13.6	13.5	13.6	13.5	13.6	13.6	12.8					
Макс.	13.7	13.6	13.7	13.6	13.8	13.8	13.8					

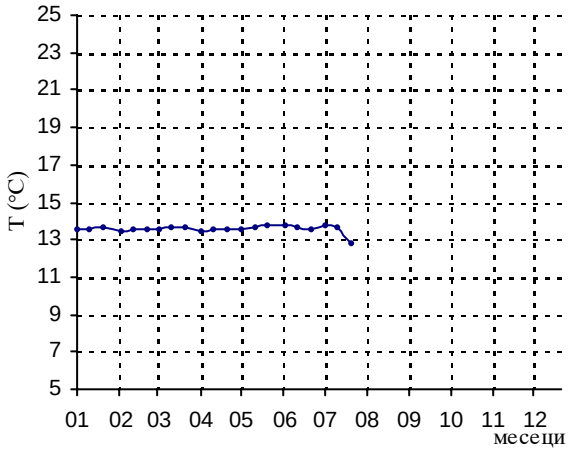

Год. макс: 13.8 Ср. год: 13.6 Год. мин: 12.8

Датум: 20.05.2010. Датум: 20.07.2010.

Шифра станице: ПЛ-143 ***Подручје:*** ***Кота "0" (мнм):***

Назив пијезометра: В.Плана-Жабари ***Велика Морава*** ***Кота терена (мнм):***

Дан	*I*	*II*	*III*	*IV*	*V*	*VI*	*VII*	*VIII*	*IX*	*X*	*XI*	*XII*
01	13.5	13.7	13.7	13.7	13.6	13.8	13.8					
10	13.5	13.8	13.7	13.8	13.8	13.8	13.9					
20	13.6	13.8	13.8	13.8	13.8	13.8	13.7					
Ср.	13.5	13.8	13.7	13.8	13.7	13.8	13.8					
Мин.	13.5	13.7	13.7	13.7	13.6	13.8	13.7					
Макс.	13.6	13.8	13.8	13.8	13.8	13.8	13.9					

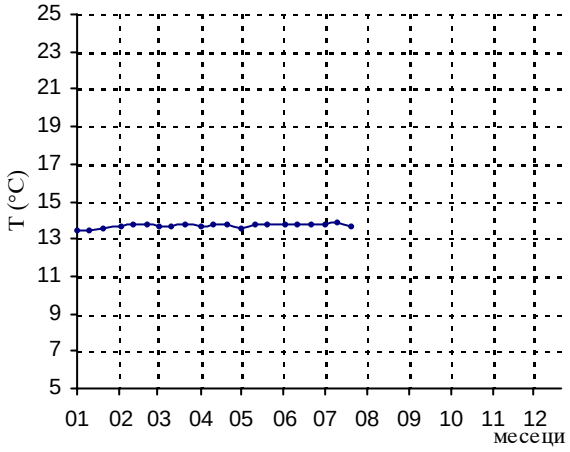

Год. макс: 13.9 Ср. год: 13.7 Год. мин: 13.5

Датум: 10.07.2010. Датум: 01.01.2010.

ТЕМПЕРАТУРА ПОДЗЕМНИХ ВОДА (°C) ***ГОДИНА:*** 2010

Шифра станице: ПЛ-157 ***Подручје:*** ***Кота "0" (мнм):*** 100.92

Назив пијезометра: Марковац-Свилајнац ***Велика Морава*** ***Кота терена (мнм):***

Дан	*I*	*II*	*III*	*IV*	*V*	*VI*	*VII*	*VIII*	*IX*	*X*	*XI*	*XII*
01		13.2	13.1	15.2	13.0	13.2	13.8	15.2	15.1	15.1	15.2	15.3
10		12.3	13.3	15.5	13.1	13.4	13.9	15.1	15.1	15.2	15.3	15.2
20	12.2	12.8	14.2	14.0	13.4	13.6	13.9	15.1	15.1	15.2	15.3	15.2
Ср.	12.2	12.8	13.5	14.9	13.2	13.4	13.9	15.1	15.1	15.2	15.3	15.2
Мин.	12.2	12.3	13.1	14.0	13.0	13.2	13.8	15.1	15.1	15.1	15.2	15.2
Макс.	12.2	13.2	14.2	15.5	13.4	13.6	13.9	15.2	15.1	15.2	15.3	15.3

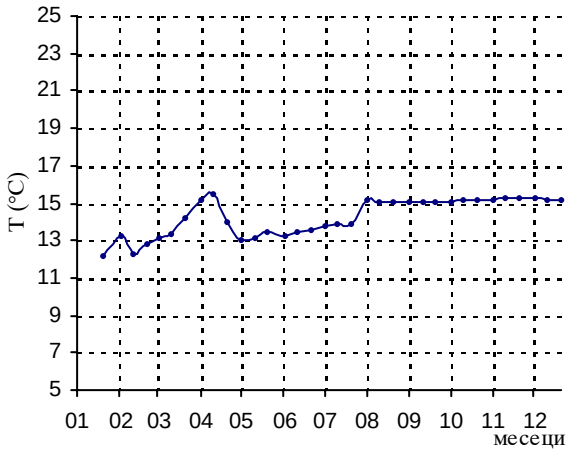

Год. макс: 15.5 Ср. год: 14.3 Год. мин: 12.2

Датум: 10.04.2010. Датум: 20.01.2010.

ТЕМПЕРАТУРА ПОДЗЕМНИХ ВОДА (°C) *ГОДИНА:* 2010

Шифра станице: 198 ***Подручје:*** ***Кота "0" (мнм):*** 151.7

Назив пијезометра: Стопања-насип ***Западна Морава*** ***Кота терена (мнм):*** 150.77

Дан	*I*	*II*	*III*	*IV*	*V*	*VI*	*VII*	*VIII*	*IX*	*X*	*XI*	*XII*
10	12.0	13.0	9.0	10.0	11.0	13.0	14.0	14.0	15.0	15.0	15.0	14.0
20	12.0	12.0	10.0	11.0	11.0	13.0	14.0	14.0	15.0	15.0	14.0	14.0
30	12.0	10.0	10.0	10.0	12.0	14.0	14.0	14.0	15.0	15.0	14.0	13.0
Ср.	12.0	11.7	9.7	10.3	11.3	13.3	14.0	14.0	15.0	15.0	14.3	13.7
Мин.	12.0	10.0	9.0	10.0	11.0	13.0	14.0	14.0	15.0	15.0	14.0	13.0
Макс.	12.0	13.0	10.0	11.0	12.0	14.0	14.0	14.0	15.0	15.0	15.0	14.0

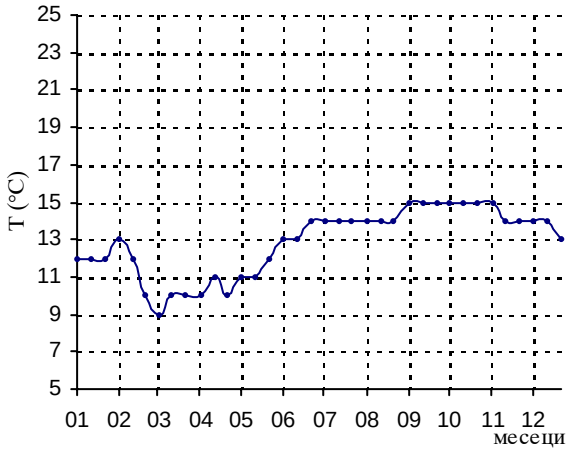

Год. макс: 15.0 Ср. год: 12.9 Год. мин: 9.0

Датум: 10.09.2010. Датум: 10.03.2010.

Шифра станице: 199 ***Подручје:*** ***Кота "0" (мнм):*** 151.17

Назив пијезометра: Стопања ***Западна Морава*** ***Кота терена (мнм):*** 150.67

Дан	*I*	*II*	*III*	*IV*	*V*	*VI*	*VII*	*VIII*	*IX*	*X*	*XI*	*XII*
10	12.0	10.0	8.0	10.0	13.0	15.0	18.0	18.0	16.0	16.0	15.0	13.0
20	11.0	10.0	9.0	12.0	13.0	15.0	18.0	18.0	16.0	15.0	15.0	13.0
30	11.0	9.0	10.0	12.0	14.0	17.0	19.0	18.0	16.0	15.0	14.0	13.0
Ср.	11.3	9.7	9.0	11.3	13.3	15.7	18.3	18.0	16.0	15.3	14.7	13.0
Мин.	11.0	9.0	8.0	10.0	13.0	15.0	18.0	18.0	16.0	15.0	14.0	13.0
Макс.	12.0	10.0	10.0	12.0	14.0	17.0	19.0	18.0	16.0	16.0	15.0	13.0

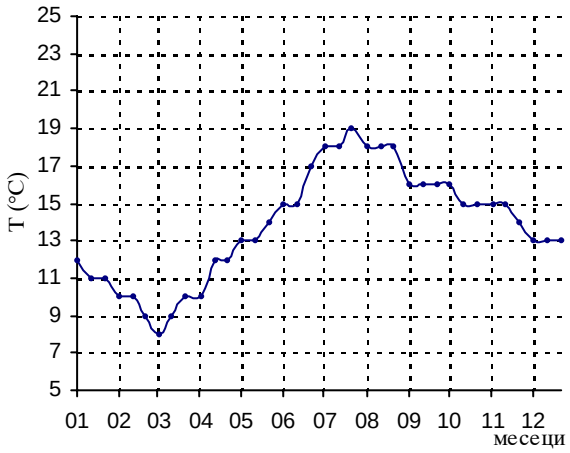

Год. макс: 19.0 Ср. год: 13.8 Год. мин: 8.0

Датум: 30.07.2010. Датум: 10.03.2010.

Шифра станице: 200 ***Подручје:*** ***Кота "0" (мнм):*** 158.66

Назив пијезометра: Стопања-село ***Западна Морава*** ***Кота терена (мнм):*** 158.16

Дан	*I*	*II*	*III*	*IV*	*V*	*VI*	*VII*	*VIII*	*IX*	*X*	*XI*	*XII*
10	13.0	13.0	13.0	13.0	13.0	14.0	14.0	14.0	14.0	14.0	15.0	14.0
20	13.0	11.0	13.0	13.0	12.0	14.0	14.0	14.0	14.0	14.0	15.0	14.0
30	13.0	12.0	13.0	13.0	12.0	14.0	14.0	14.0	14.0	14.0	15.0	14.0
Ср.	13.0	12.0	13.0	13.0	12.3	14.0	14.0	14.0	14.0	14.0	15.0	14.0
Мин.	13.0	11.0	13.0	13.0	12.0	14.0	14.0	14.0	14.0	14.0	15.0	14.0
Макс.	13.0	13.0	13.0	13.0	13.0	14.0	14.0	14.0	14.0	14.0	15.0	14.0

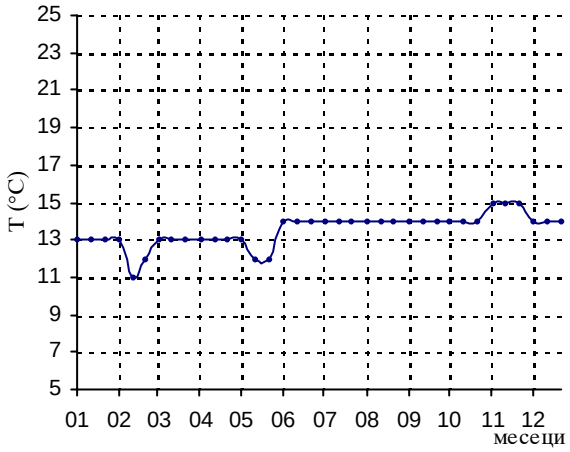

Год. макс: 15.0 Ср. год: 13.5 Год. мин: 11.0

Датум: 10.11.2010. Датум: 20.02.2010.

ТЕМПЕРАТУРА ПОДЗЕМНИХ ВОДА (°C) *ГОДИНА:* 2010

Шифра станице: 206 ***Подручје:*** ***Кота "0" (мнм):*** 189.23

Назив пијезометра: Краљево-Ибар ***Западна Морава*** ***Кота терена (мнм):*** 188.26

Дан	*I*	*II*	*III*	*IV*	*V*	*VI*	*VII*	*VIII*	*IX*	*X*	*XI*	*XII*
05	12.8	13.1	13.0	12.9	12.8	12.9	12.9	12.7	12.8	12.7	12.7	12.7
10	12.8	13.0	13.1	12.8	12.9	12.8	12.8	12.7	12.8	12.8	12.8	12.8
15	12.9	13.0	12.9	12.8	13.0	13.0	12.8	12.7	12.7	12.8	12.8	12.8
20	12.9	13.1	12.9	12.7	12.9	13.0	12.7	12.8	12.7	12.7	12.7	12.7
25	12.8	13.0	12.8	12.8	12.9	13.1	12.7	12.8	12.7	12.7	12.7	12.8
30	12.8	13.1	12.8	12.9	13.0	13.0	12.7	12.7	12.7	12.7	12.8	12.7
Ср.	12.8	13.1	12.9	12.8	12.9	13.0	12.8	12.7	12.7	12.7	12.8	12.8
Мин.	12.8	13.0	12.8	12.7	12.8	12.8	12.7	12.7	12.7	12.7	12.7	12.7
Макс.	12.9	13.1	13.1	12.9	13.0	13.1	12.9	12.8	12.8	12.8	12.8	12.8

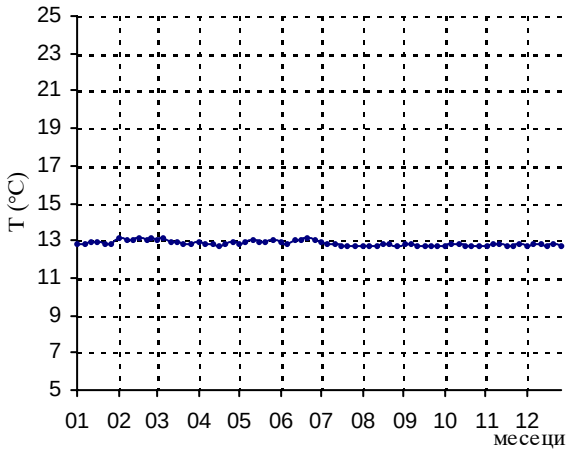

Год. макс: 13.1 Ср. год: 12.8 Год. мин: 12.7

Датум: 05.02.2010. Датум: 20.04.2010.

Шифра станице: 210 ***Подручје:*** ***Кота "0" (мнм):*** 200.65

Назив пијезометра: Адрани-Милочајски мост ***Западна Морава*** ***Кота терена (мнм):*** 199.75

Дан	*I*	*II*	*III*	*IV*	*V*	*VI*	*VII*	*VIII*	*IX*	*X*	*XI*	*XII*
05	11.8	11.8	11.8	11.9	11.9	11.8	11.9	11.9	11.9	11.8	11.9	11.8
10	11.8	11.8	11.9	11.9	11.9	11.9	11.8	11.9	11.9	11.8	11.9	11.9
15	11.9	11.9	11.9	11.8	11.8	11.9	11.9	11.8	11.8	11.9	11.8	11.9
20	11.9	11.9	11.9	11.8	11.8	11.8	11.9	11.8	11.8	11.9	11.8	11.8
25	11.8	11.8	11.8	11.9	11.9	11.8	11.9	11.9	11.9	11.8	11.9	11.8
30	11.9	11.9	11.8	11.8	11.9	11.8	11.8	11.8	11.9	11.8	11.9	11.9
Ср.	11.9	11.9	11.9	11.9	11.9	11.8	11.9	11.9	11.9	11.8	11.9	11.9
Мин.	11.8	11.8	11.8	11.8	11.8	11.8	11.8	11.8	11.8	11.8	11.8	11.8
Макс.	11.9	11.9	11.9	11.9	11.9	11.9	11.9	11.9	11.9	11.9	11.9	11.9

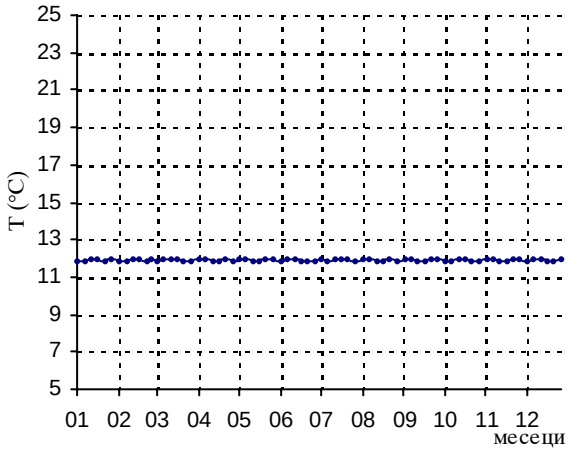

Год. макс: 11.9 Ср. год: 11.9 Год. мин: 11.8

Датум: 15.01.2010. Датум: 05.01.2010.

Шифра станице: 212 ***Подручје:*** ***Кота "0" (мнм):*** 200.48

Назив пијезометра: Милочај-мост ***Западна Морава*** ***Кота терена (мнм):*** 199.78

Дан	*I*	*II*	*III*	*IV*	*V*	*VI*	*VII*	*VIII*	*IX*	*X*	*XI*	*XII*
05	12.0	12.1	12.1	11.9	12.0	12.0	11.9	11.9	12.0	12.1	12.0	12.0
10	11.9	12.0	12.1	12.0	12.0	11.9	12.0	12.0	12.0	12.1	12.0	12.1
15	11.9	12.0	12.0	12.0	11.9	11.9	12.0	12.0	12.0	12.1	12.1	12.0
20	12.0	12.1	12.0	12.1	11.9	12.0	11.9	11.9	11.9	12.2	12.2	12.0
25	12.0	12.1	12.1	12.0	12.0	12.0	11.9	11.9	11.9	12.2	12.1	12.1
30	12.0	12.0	12.0	12.0	11.9	11.9	12.0	12.0	11.9	12.1	12.0	12.1
Ср.	12.0	12.1	12.1	12.0	12.0	12.0	12.0	12.0	12.0	12.1	12.1	12.1
Мин.	11.9	12.0	12.0	11.9	11.9	11.9	11.9	11.9	11.9	12.1	12.0	12.0
Макс.	12.0	12.1	12.1	12.1	12.0	12.0	12.0	12.0	12.0	12.2	12.2	12.1

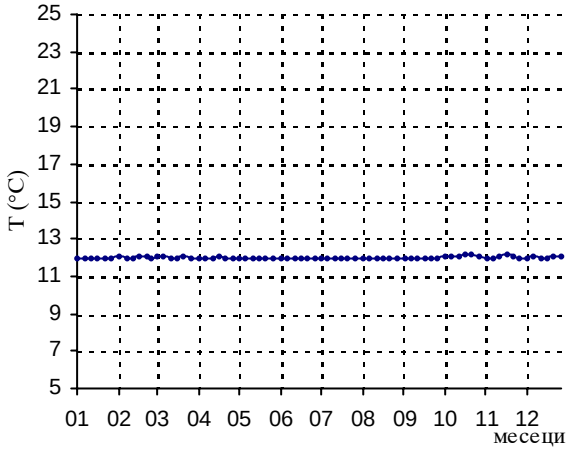

Год. макс: 12.2 Ср. год: 12.0 Год. мин: 11.9

Датум: 20.10.2010. Датум: 10.01.2010.

ТЕМПЕРАТУРА ПОДЗЕМНИХ ВОДА (°C) *ГОДИНА:* 2010

Шифра станице: 500 ***Подручје:*** ***Кота "0" (мнм):*** 158.07

Назив пијезометра: Бобовиште-село(насип) ***Јужна Морава*** ***Кота терена (мнм):*** 157.35

Дан	*I*	*II*	*III*	*IV*	*V*	*VI*	*VII*	*VIII*	*IX*	*X*	*XI*	*XII*
05	10.0	9.0	11.0	12.0	12.0	12.0	12.2	11.0	11.0	11.0	10.0	11.0
10	11.0	10.5	13.0	12.0	13.0	12.0	10.0	12.0	10.0	10.0	10.0	10.0
15	10.0	12.0	10.0	11.0	10.0	14.0	14.0	16.0	10.0	12.0	12.0	12.0
20	12.0	9.0	10.0	14.0	10.0	12.0	11.0	11.0	11.0	10.0	10.0	10.0
25	10.2	10.0	11.0	10.0	11.0	12.0	14.0	14.0	12.0	11.0	11.0	10.0
30	10.5	11.0	12.0	11.0	12.0	14.0	12.0	14.0	12.0	12.0	12.0	12.0
Ср.	10.6	10.3	11.2	11.7	11.3	12.7	12.2	13.0	11.0	11.0	10.8	10.8
Мин.	10.0	9.0	10.0	10.0	10.0	12.0	10.0	11.0	10.0	10.0	10.0	10.0
Макс.	12.0	12.0	13.0	14.0	13.0	14.0	14.0	16.0	12.0	12.0	12.0	12.0

Год. макс: 16.0 Ср. год: 11.4 Год. мин: 9.0

Датум: 15.08.2010. Датум: 05.02.2010.

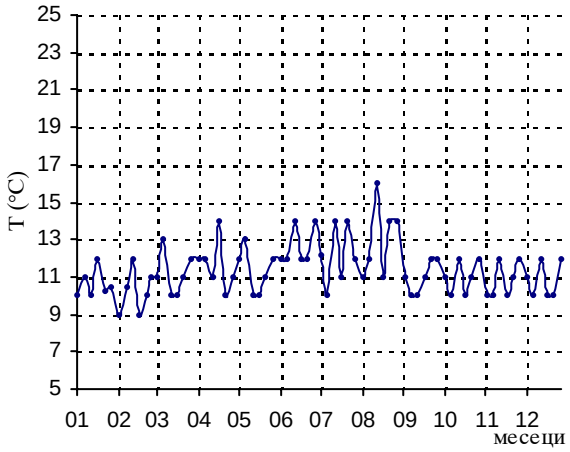

Шифра станице: 504 ***Подручје:*** ***Кота "0" (мнм):*** 163.48

Назив пијезометра: Житковац-циглана ***Јужна Морава*** ***Кота терена (мнм):*** 162.72

Дан	*I*	*II*	*III*	*IV*	*V*	*VI*	*VII*	*VIII*	*IX*	*X*	*XI*	*XII*
05	13.0	13.3	12.0	12.5	13.0	12.7	13.1	13.4	13.7	14.3	13.8	12.5
10	13.3	13.3	12.3	12.2	12.3	13.0	13.2	13.4	14.1	13.8	15.4	11.0
15	13.0	13.2	12.5	12.2	12.5	13.3	13.3	13.7	13.8	14.0	14.3	10.6
20	13.0	13.2	12.3	12.3	12.6	12.8	13.2	14.0	14.1	14.0	13.8	14.1
25	13.0	12.9	12.3	12.2	12.5	13.0	13.8	14.2	14.1	13.9	13.9	12.0
30	13.3	12.0	12.3	12.3	12.6	13.0	13.3	13.7	14.0	13.8	14.0	12.2
Ср.	13.1	13.0	12.3	12.3	12.6	13.0	13.3	13.7	14.0	14.0	14.2	12.1
Мин.	13.0	12.0	12.0	12.2	12.3	12.7	13.1	13.4	13.7	13.8	13.8	10.6
Макс.	13.3	13.3	12.5	12.5	13.0	13.3	13.8	14.2	14.1	14.3	15.4	14.1

Год. макс: 15.4 Ср. год: 13.1 Год. мин: 10.6

Датум: 10.11.2010. Датум: 15.12.2010.

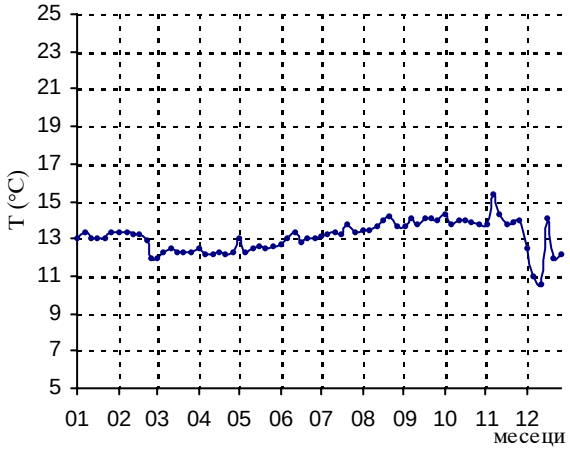

Шифра станице: 505 ***Подручје:*** ***Кота "0" (мнм):*** 163.28

Назив пијезометра: Житковац-РО Моравица ***Јужна Морава*** ***Кота терена (мнм):*** 162.53

Дан	*I*	*II*	*III*	*IV*	*V*	*VI*	*VII*	*VIII*	*IX*	*X*	*XI*	*XII*
05	13.0	13.5	12.5	12.6	12.9	13.2	14.1	14.3	14.2	14.9	14.7	13.5
10	13.5	13.5	12.6	12.4	12.6	13.6	14.2	14.2	15.0	14.6	15.7	13.3
15	13.6	13.4	12.7	12.4	12.6	14.0	14.3	15.1	14.6	14.6	15.0	13.2
20	13.5	13.3	12.5	12.5	12.7	13.4	14.3	14.8	14.8	14.7	14.7	14.6
25	13.1	13.1	12.5	12.9	13.0	13.4	14.4	15.0	14.7	14.8	14.6	13.0
30	13.6	13.0	12.5	12.7	13.0	14.0	14.4	14.3	14.8	14.2	14.4	12.4
Ср.	13.4	13.3	12.6	12.6	12.8	13.6	14.3	14.6	14.7	14.6	14.9	13.3
Мин.	13.0	13.0	12.5	12.4	12.6	13.2	14.1	14.2	14.2	14.2	14.4	12.4
Макс.	13.6	13.5	12.7	12.9	13.0	14.0	14.4	15.1	15.0	14.9	15.7	14.6

Год. макс: 15.7 Ср. год: 13.7 Год. мин: 12.4

Датум: 10.11.2010. Датум: 10.04.2010.

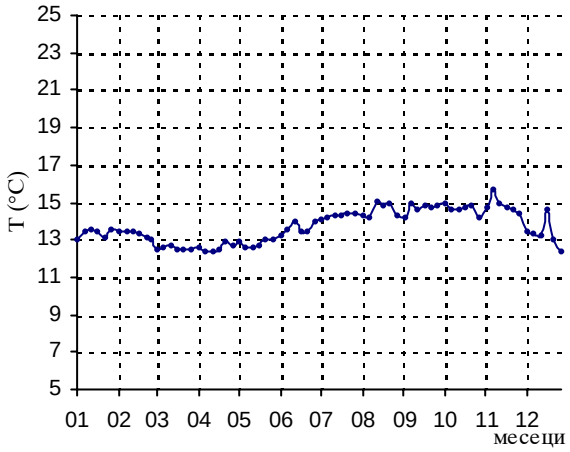

ТЕМПЕРАТУРА ПОДЗЕМНИХ ВОДА (°C) *ГОДИНА:* 2010

Шифра станице: 511 ***Подручје:*** ***Кота "0" (мнм):*** 181.31

Назив пијезометра: Поповац-село ***Јужна Морава*** ***Кота терена (мнм):*** 180.99

Дан	*I*	*II*	*III*	*IV*	*V*	*VI*	*VII*	*VIII*	*IX*	*X*	*XI*	*XII*
05	12.0	12.0	11.2	12.1	12.0	12.6	13.4	13.6	12.2	13.8	14.2	13.9
10	12.2	11.8	11.6	12.0	12.6	12.8	13.6	13.8	12.1	14.0	13.9	14.0
15	12.1	11.6	11.4	12.2	11.8	13.0	13.0	13.2	13.0	13.9	14.0	13.8
20	12.3	11.3	11.8	12.1	12.0	13.1	13.4	14.0	12.6	14.1	13.8	13.9
25	11.8	11.2	12.0	12.0	12.2	13.3	13.5	13.9	12.8	14.4	14.1	14.1
30	11.6	11.0	12.2	12.2	12.4	13.5	13.4	13.8	13.1	14.6	14.0	14.2
Ср.	12.0	11.5	11.7	12.1	12.2	13.1	13.4	13.7	12.6	14.1	14.0	14.0
Мин.	11.6	11.0	11.2	12.0	11.8	12.6	13.0	13.2	12.1	13.8	13.8	13.8
Макс.	12.3	12.0	12.2	12.2	12.6	13.5	13.6	14.0	13.1	14.6	14.2	14.2

Год. макс: 14.6 Ср. год: 12.9 Год. мин: 11.0

Датум: 30.10.2010. Датум: 28.02.2010.

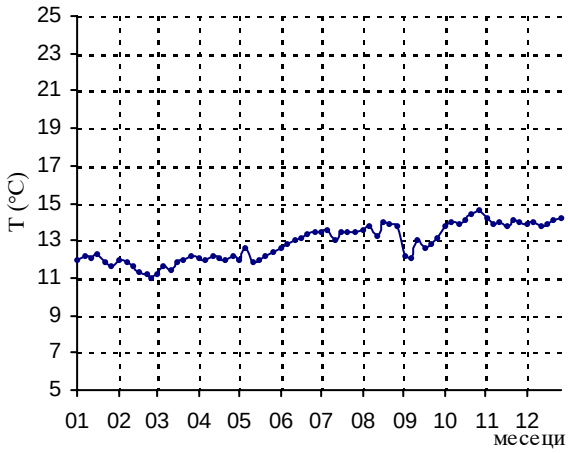

Шифра станице: 512 ***Подручје:*** ***Кота "0" (мнм):*** 181.14

Назив пијезометра: Поповац-Ф.К.Будућност ***Јужна Морава*** ***Кота терена (мнм):*** 180.83

Дан	*I*	*II*	*III*	*IV*	*V*	*VI*	*VII*	*VIII*	*IX*	*X*	*XI*	*XII*
05	13.0	12.8	10.8	11.3	10.8	12.6			14.3	14.6	15.1	15.0
10	12.8	11.6	11.0	11.5	11.4	14.0			15.1	14.8	15.0	14.9
15	13.1	11.5	10.6	11.8	11.2				14.8	14.2	14.9	14.6
20	12.5	10.1	10.9	11.3	10.9				16.0	15.6	15.2	15.1
25	12.7	10.0	11.0	11.0	11.0				15.4	16.0	15.0	15.0
30	13.0	10.8	11.2	10.8	11.2				14.2	16.3	15.1	14.8
Ср.	12.9	11.1	10.9	11.3	11.1	13.3			15.0	15.3	15.1	14.9
Мин.	12.5	10.0	10.6	10.8	10.8	12.6			14.2	14.2	14.9	14.6
Макс.	13.1	12.8	11.2	11.8	11.4	14.0			16.0	16.3	15.2	15.1

Год. макс: 16.3 Ср. год: 13.1 Год. мин: 10.0

Датум: 30.10.2010. Датум: 25.02.2010.

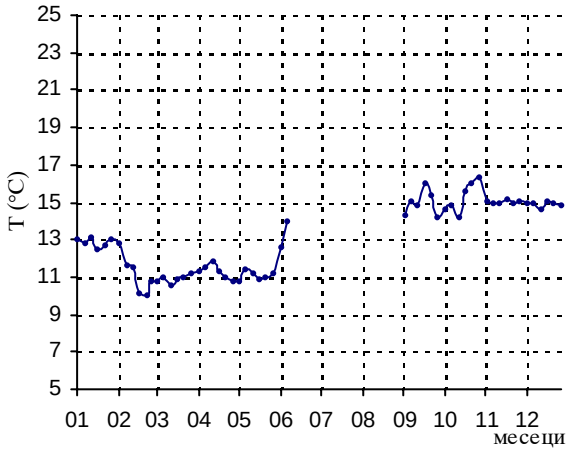

Шифра станице: 514 ***Подручје:*** ***Кота "0" (мнм):*** 181.69

Назив пијезометра: Мрамор ***Јужна Морава*** ***Кота терена (мнм):*** 180.9

Дан	*I*	*II*	*III*	*IV*	*V*	*VI*	*VII*	*VIII*	*IX*	*X*	*XI*	*XII*
05	13.0	12.0	13.0	13.0	13.0	13.0	13.0	13.0	12.0	12.5	12.0	13.0
10	12.5	13.0	12.0	12.0	13.0	12.5	12.5	13.0	13.0	13.0	12.0	12.0
15	12.0	12.5	12.5	12.5	12.5	12.0	12.0	12.5	12.5	13.5	13.0	12.5
20	13.0	13.5	12.0	12.0	12.0	13.0	13.0	12.0	13.0	12.0	12.5	13.5
25	12.0	13.0	12.0	13.0	12.0	12.5	13.0	13.0	13.0	12.5	12.5	13.0
30	12.5	13.5	12.5	13.0	13.0	13.0	14.0	12.5	12.5	13.0	13.0	13.5
Ср.	12.5	12.9	12.3	12.6	12.6	12.7	12.9	12.7	12.7	12.8	12.5	12.9
Мин.	12.0	12.0	12.0	12.0	12.0	12.0	12.0	12.0	12.0	12.0	12.0	12.0
Макс.	13.0	13.5	13.0	13.0	13.0	13.0	14.0	13.0	13.0	13.5	13.0	13.5

Год. макс: 14.0 Ср. год: 12.7 Год. мин: 12.0

Датум: 30.07.2010. Датум: 15.01.2010.

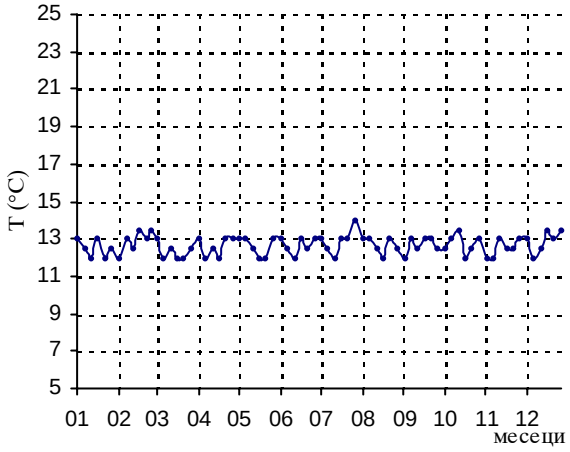

ТЕМПЕРАТУРА ПОДЗЕМНИХ ВОДА (°C) *ГОДИНА:* 2010

Шифра станице: 515 ***Подручје:*** ***Кота "0" (мнм):*** 192.81

Назив пијезометра: Клисура-село ***Јужна Морава*** ***Кота терена (мнм):*** 191.77

Дан	*I*	*II*	*III*	*IV*	*V*	*VI*	*VII*	*VIII*	*IX*	*X*	*XI*	*XII*
05	9.0	8.8	7.0	9.8	8.9	10.2	11.0	9.8				9.2
10	9.2	9.0	6.2	8.8	9.0	10.4	10.4					8.7
15	8.8	7.4	7.0	9.0	9.2	9.8	10.6					9.0
20	8.6	6.2	6.4	8.6	8.8	10.4	11.2					9.2
25	8.8	6.4	6.8	8.8	9.0	10.6	10.8				8.8	9.0
30	9.0	6.2	6.8	9.2	9.4	10.4	10.6			8.8	9.0	9.0
Ср.	8.9	7.3	6.7	9.0	9.1	10.3	10.8	9.8		8.8	8.9	9.0
Мин.	8.6	6.2	6.2	8.6	8.8	9.8	10.4	9.8		8.8	8.8	8.7
Макс.	9.2	9.0	7.0	9.8	9.4	10.6	11.2	9.8		8.8	9.0	9.2

Год. макс: 11.2 Ср. год: 8.9 Год. мин: 6.2

Датум: 20.07.2010. Датум: 20.02.2010.

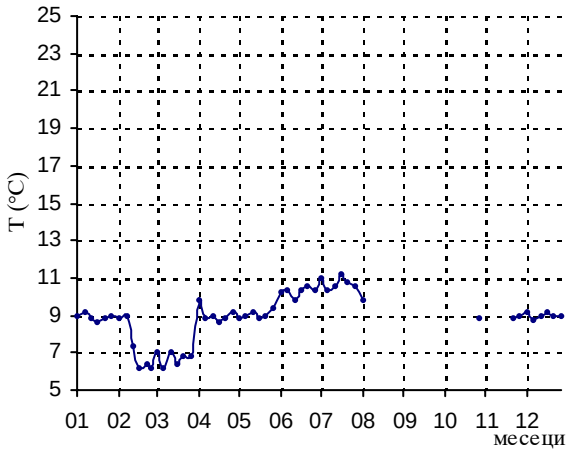

Шифра станице: 523 ***Подручје:*** ***Кота "0" (мнм):*** 198.07

Назив пијезометра: Пуковац-село ***Јужна Морава*** ***Кота терена (мнм):*** 197.02

Дан	*I*	*II*	*III*	*IV*	*V*	*VI*	*VII*	*VIII*	*IX*	*X*	*XI*	*XII*
05	11.0	10.0	9.4	11.0	12.8	13.0	14.0	14.0	14.2	12.8	11.8	
10	11.2	9.8	9.8	11.4	12.8	13.2	14.1	14.2	14.0	12.4	12.0	12.8
15	11.3		9.6	11.6	13.0	13.4	14.2	14.4	13.8	12.2	11.8	12.4
20	10.8		10.8		13.2	13.2	14.2	14.4	13.6	12.4	12.6	12.6
25	10.4	9.6	11.0	12.2	13.0	13.0	14.0	14.2	13.4	12.6	12.8	12.4
30	10.2	9.8	11.4	12.4	12.8	13.8	14.2	14.0	13.0	12.0	12.6	12.2
Ср.	10.8	9.8	10.3	11.7	12.9	13.3	14.1	14.2	13.7	12.4	12.3	12.5
Мин.	10.2	9.6	9.4	11.0	12.8	13.0	14.0	14.0	13.0	12.0	11.8	12.2
Макс.	11.3	10.0	11.4	12.4	13.2	13.8	14.2	14.4	14.2	12.8	12.8	12.8

Год. макс: 14.4 Ср. год: 12.4 Год. мин: 9.4

Датум: 15.08.2010. Датум: 05.03.2010.

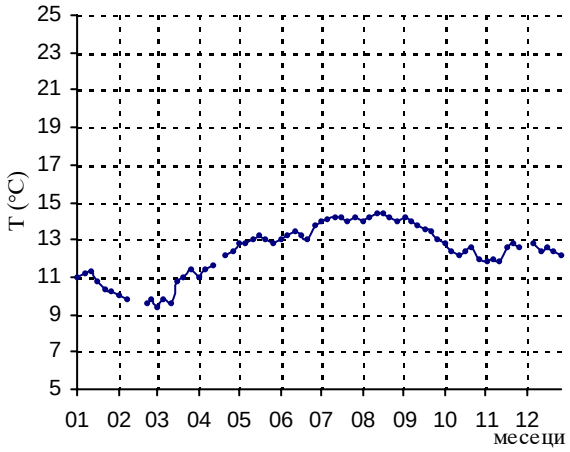

Шифра станице: 533 ***Подручје:*** ***Кота "0" (мнм):*** 195.68

Назив пијезометра: Доњевац ***Јужна Морава*** ***Кота терена (мнм):*** 194.83

Дан	*I*	*II*	*III*	*IV*	*V*	*VI*	*VII*	*VIII*	*IX*	*X*	*XI*	*XII*
05	9.5	8.0	5.5	6.5	9.5	10.0	14.0				16.5	13.0
10	9.0	8.0	6.0	7.0	9.5	11.0	16.0				16.0	12.5
15	8.0	7.5	6.0	8.0	9.5	11.5					15.5	11.5
20	8.0	7.0	6.5	9.5	9.5	12.0					14.5	12.0
25	7.5	7.0	6.5	8.0	9.5	12.5					13.2	12.0
30	8.0	6.5	6.5	9.5	9.5	13.5				16.5	13.0	11.0
Ср.	8.3	7.3	6.2	8.1	9.5	11.8	15.0			16.5	14.8	12.0
Мин.	7.5	6.5	5.5	6.5	9.5	10.0	14.0			16.5	13.0	11.0
Макс.	9.5	8.0	6.5	9.5	9.5	13.5	16.0			16.5	16.5	13.0

Год. макс: 16.5 Ср. год: 10.1 Год. мин: 5.5

Датум: 30.10.2010. Датум: 05.03.2010.

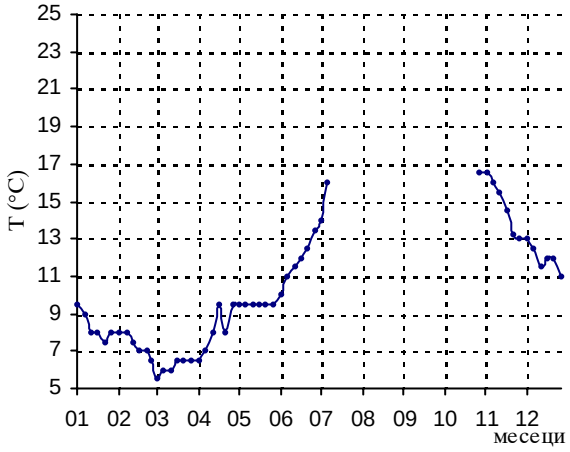

ТЕМПЕРАТУРА ПОДЗЕМНИХ ВОДА (°C) *ГОДИНА:* 2010

Шифра станице: 230А ***Подручје:*** ***Кота "0" (мнм):*** 74.09

Назив пијезометра: Колубара-ушће ***Колубара*** ***Кота терена (мнм):*** 73.49

Дан	*I*	*II*	*III*	*IV*	*V*	*VI*	*VII*	*VIII*	*IX*	*X*	*XI*	*XII*
01	9.8	11.6	9.0	13.3	13.8	15.6	18.5	16.3	15.8	16.2	15.0	
10	12.0	11.2	8.8	13.6	13.6		18.6	16.4	16.0	16.4	15.2	
20	10.3	9.3	12.8	13.4	13.4	17.3	16.1	16.1	16.1	16.2		8.8
Ср.	10.7	10.7	10.2	13.4	13.6	16.5	17.7	16.3	16.0	16.3	15.1	8.8
Мин.	9.8	9.3	8.8	13.3	13.4	15.6	16.1	16.1	15.8	16.2	15.0	8.8
Макс.	12.0	11.6	12.8	13.6	13.8	17.3	18.6	16.4	16.1	16.4	15.2	8.8

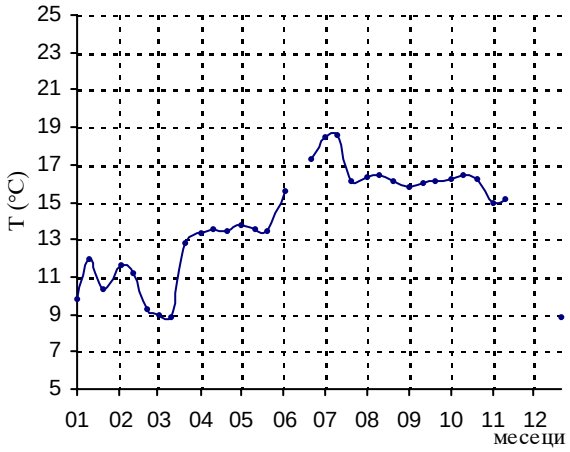

Год. макс: 18.6 Ср. год: 14.0 Год. мин: 8.8

Датум: 10.07.2010. Датум: 10.03.2010.

Шифра станице: 232А ***Подручје:*** ***Кота "0" (мнм):*** 74.27

Назив пијезометра: Обреновац-аласка колиба ***Колубара*** ***Кота терена (мнм):*** 73.51

Дан	*I*	*II*	*III*	*IV*	*V*	*VI*	*VII*	*VIII*	*IX*	*X*	*XI*	*XII*
01	12.3	12.0	10.0	10.4	11.6	12.8	17.1	14.3	13.7	14.5	14.3	
10	10.5	11.2	8.6	10.7	11.3	14.6	17.0	14.5	14.3	14.5	14.2	
20	10.1	10.3	9.8	10.7	11.2	15.1	13.8	14.4	14.3	14.3		11.6
Ср.	11.0	11.2	9.5	10.6	11.4	14.2	16.0	14.4	14.1	14.4	14.3	11.6
Мин.	10.1	10.3	8.6	10.4	11.2	12.8	13.8	14.3	13.7	14.3	14.2	11.6
Макс.	12.3	12.0	10.0	10.7	11.6	15.1	17.1	14.5	14.3	14.5	14.3	11.6

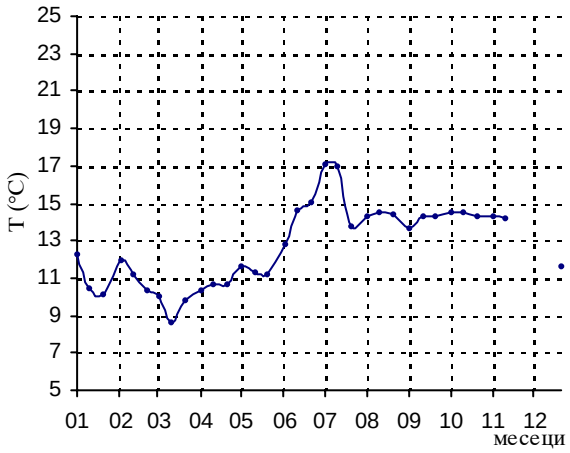

Год. макс: 17.1 Ср. год: 12.7 Год. мин: 8.6

Датум: 01.07.2010. Датум: 10.03.2010.

Шифра станице: 233А ***Подручје:*** ***Кота "0" (мнм):*** 75.72

Назив пијезометра: Забрежје-насип ***Колубара*** ***Кота терена (мнм):*** 75.01

Дан	*I*	*II*	*III*	*IV*	*V*	*VI*	*VII*	*VIII*	*IX*	*X*	*XI*	*XII*
01	14.1	13.5	12.9	12.5	12.7	12.3	15.0	14.6	14.3	15.3	15.5	
10	13.4	13.3	12.0	12.4	12.3	13.2	15.4	14.7	14.6	15.4	15.3	
20	13.1	13.1	13.4	12.3	12.3	13.1	14.2	15.3	14.5	15.3		14.5
Ср.	13.5	13.3	12.8	12.4	12.4	12.9	14.9	14.9	14.5	15.3	15.4	14.5
Мин.	13.1	13.1	12.0	12.3	12.3	12.3	14.2	14.6	14.3	15.3	15.3	14.5
Макс.	14.1	13.5	13.4	12.5	12.7	13.2	15.4	15.3	14.6	15.4	15.5	14.5

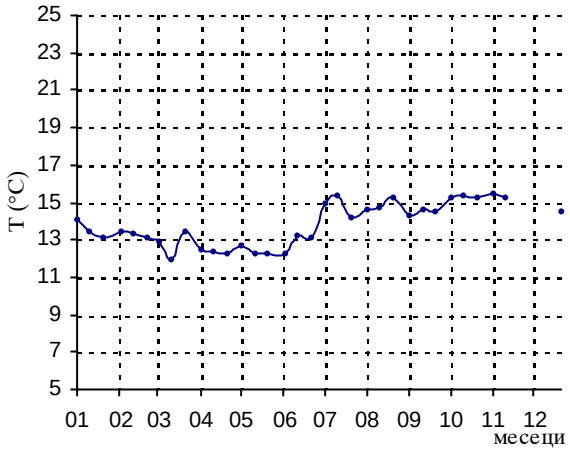

Год. макс: 15.5 Ср. год: 13.8 Год. мин: 12.0

Датум: 01.11.2010. Датум: 10.03.2010.

ТЕМПЕРАТУРА ПОДЗЕМНИХ ВОДА (°C) *ГОДИНА:* 2010

Шифра станице: 235А ***Подручје:*** ***Кота "0" (мнм):*** 75.04

Назив пијезометра: Забрежје-Б.Марковића169 ***Колубара*** ***Кота терена (мнм):*** 74.2

Дан	*I*	*II*	*III*	*IV*	*V*	*VI*	*VII*	*VIII*	*IX*	*X*	*XI*	*XII*
01	15.8	15.4	15.1	15.4	16.3	16.0	18.1	18.5	17.8	17.6	15.2	
10	15.5	15.4	14.3	15.5	16.0	16.6	18.5	18.5	18.2	17.6	17.2	
20	15.6	15.3	15.2	15.8	16.1	17.0	17.8	18.3	16.0	17.3		16.6
Ср.	15.6	15.4	14.9	15.6	16.1	16.5	18.1	18.4	17.3	17.5	16.2	16.6
Мин.	15.5	15.3	14.3	15.4	16.0	16.0	17.8	18.3	16.0	17.3	15.2	16.6
Макс.	15.8	15.4	15.2	15.8	16.3	17.0	18.5	18.5	18.2	17.6	17.2	16.6

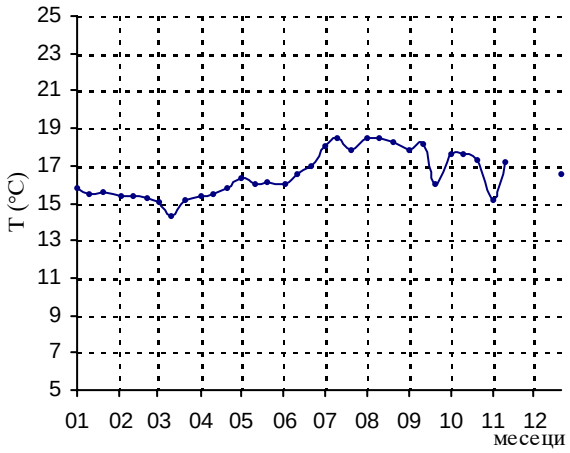

Год. макс: 18.5 Ср. год: 16.5 Год. мин: 14.3

Датум: 10.07.2010. Датум: 10.03.2010.

Шифра станице: 236А ***Подручје:*** ***Кота "0" (мнм):*** 75.05

Назив пијезометра: Обреновац-Беопетрол ***Колубара*** ***Кота терена (мнм):*** 74.45

Дан	*I*	*II*	*III*	*IV*	*V*	*VI*	*VII*	*VIII*	*IX*	*X*	*XI*	*XII*
01	11.9	10.8	10.3	11.4	13.5	15.8						
10	11.6	10.4	9.6	12.0	14.3	16.7						
20	11.6	10.3	11.0	11.9	15.2							
Ср.	11.7	10.5	10.3	11.8	14.3	16.3						
Мин.	11.6	10.3	9.6	11.4	13.5	15.8						
Макс.	11.9	10.8	11.0	12.0	15.2	16.7						

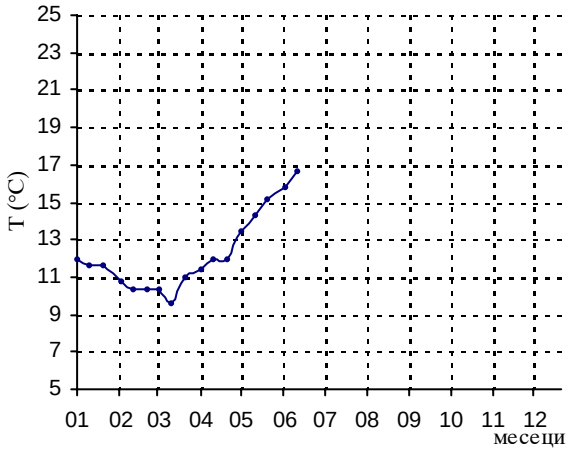

Год. макс: 16.7 Ср. год: 12.3 Год. мин: 9.6

Датум: 10.06.2010. Датум: 10.03.2010.

Шифра станице: 237А ***Подручје:*** ***Кота "0" (мнм):*** 74.4

Назив пијезометра: Обреновац-хотел ***Колубара*** ***Кота терена (мнм):*** 73.45

Дан	*I*	*II*	*III*	*IV*	*V*	*VI*	*VII*	*VIII*	*IX*	*X*	*XI*	*XII*
01	12.0	11.4	10.4	11.2	13.3	13.8		15.7	16.2			
10	11.3	11.0	9.7	11.7	13.5	14.7		16.0				
20	11.0	10.7	10.6	11.5	13.3	15.1	16.0	15.7				
Ср.	11.4	11.0	10.2	11.5	13.4	14.5	16.0	15.8	16.2			
Мин.	11.0	10.7	9.7	11.2	13.3	13.8	16.0	15.7	16.2			
Макс.	12.0	11.4	10.6	11.7	13.5	15.1	16.0	16.0	16.2			

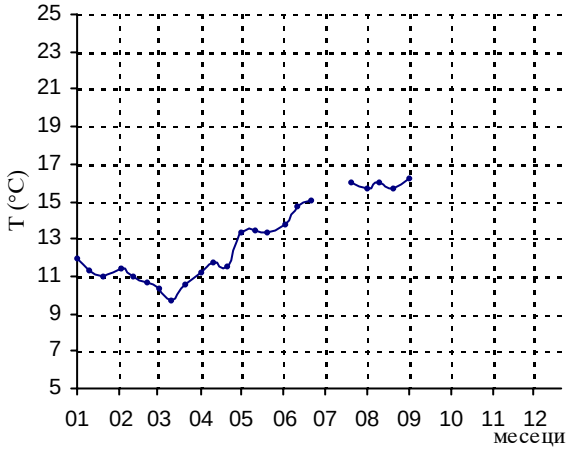

Год. макс: 16.2 Ср. год: 12.9 Год. мин: 9.7

Датум: 01.09.2010. Датум: 10.03.2010.

ТЕМПЕРАТУРА ПОДЗЕМНИХ ВОДА (°C) *ГОДИНА:* 2010

Шифра станице: 240А ***Подручје:*** ***Кота "0" (мнм):*** 76.95

Назив пијезометра: Барич-стара ж.станица ***Колубара*** ***Кота терена (мнм):*** 76.33

Дан	*I*	*II*	*III*	*IV*	*V*	*VI*	*VII*	*VIII*	*IX*	*X*	*XI*	*XII*
01	12.6	11.7	10.1	11.1	13.5	13.5	16.2	16.1	15.3	15.6	15.8	
10	11.8	11.1	9.9	11.9	13.1	14.8	16.5	16.2	15.2	15.7	15.6	
20	11.5	10.4	10.5	11.7	13.0	15.5	16.0	16.0	15.8	15.4		13.5
Ср.	12.0	11.1	10.2	11.6	13.2	14.6	16.2	16.1	15.4	15.6	15.7	13.5
Мин.	11.5	10.4	9.9	11.1	13.0	13.5	16.0	16.0	15.2	15.4	15.6	13.5
Макс.	12.6	11.7	10.5	11.9	13.5	15.5	16.5	16.2	15.8	15.7	15.8	13.5

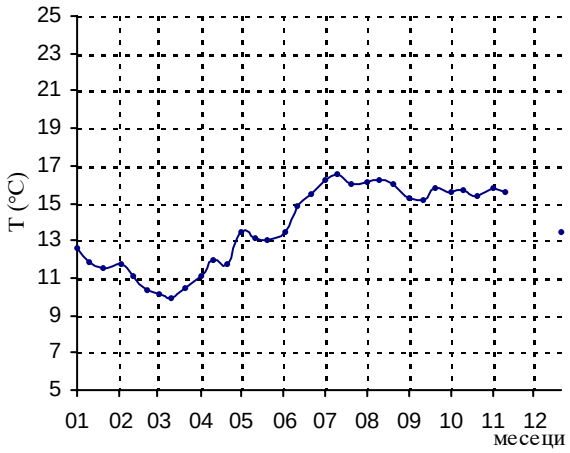

Год. макс: 16.5 Ср. год: 13.7 Год. мин: 9.9

Датум: 10.07.2010. Датум: 10.03.2010.

Шифра станице: 241А ***Подручје:*** ***Кота "0" (мнм):*** 76.88

Назив пијезометра: Мислођин ***Колубара*** ***Кота терена (мнм):*** 76.02

Дан	*I*	*II*	*III*	*IV*	*V*	*VI*	*VII*	*VIII*	*IX*	*X*	*XI*	*XII*
01	14.1	13.3	11.8	12.0	13.4	13.4	15.5	15.6	16.1	16.2	16.1	
10	13.3	12.6	11.4	12.5	13.2	14.3	16.1	15.8	16.1	15.8	15.9	
20	13.2	12.1	11.6	12.3	12.7	14.6	15.8	16.7	16.4	15.6		14.3
Ср.	13.5	12.7	11.6	12.3	13.1	14.1	15.8	16.0	16.2	15.9	16.0	14.3
Мин.	13.2	12.1	11.4	12.0	12.7	13.4	15.5	15.6	16.1	15.6	15.9	14.3
Макс.	14.1	13.3	11.8	12.5	13.4	14.6	16.1	16.7	16.4	16.2	16.1	14.3

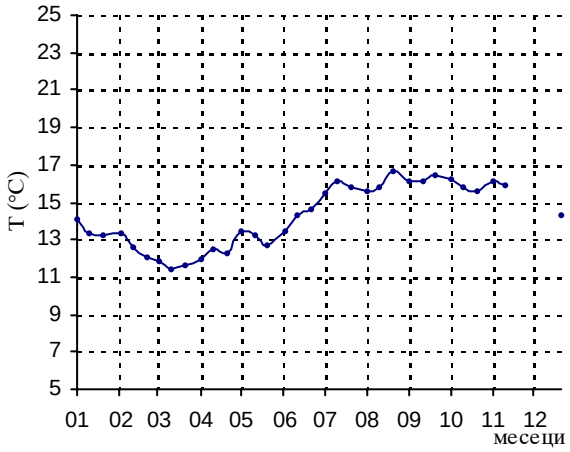

Год. макс: 16.7 Ср. год: 14.2 Год. мин: 11.4

Датум: 20.08.2010. Датум: 10.03.2010.

Шифра станице: 247А ***Подручје:*** ***Кота "0" (мнм):*** 83.74

Назив пијезометра: Бргуле ***Колубара*** ***Кота терена (мнм):*** 82.99

Дан	*I*	*II*	*III*	*IV*	*V*	*VI*	*VII*	*VIII*	*IX*	*X*	*XI*	*XII*
01	13.0	12.9	8.7	11.0	12.7	12.5	15.5	15.7	15.3	15.7	15.4	
10	12.7	12.7	8.9	11.3	12.5	13.2	15.1	16.2	15.8	15.8		
20	12.8	12.4	10.2	11.2	12.2	13.7	14.6	16.0	16.0	15.6		14.0
Ср.	12.8	12.7	9.3	11.2	12.5	13.1	15.1	16.0	15.7	15.7	15.4	14.0
Мин.	12.7	12.4	8.7	11.0	12.2	12.5	14.6	15.7	15.3	15.6	15.4	14.0
Макс.	13.0	12.9	10.2	11.3	12.7	13.7	15.5	16.2	16.0	15.8	15.4	14.0

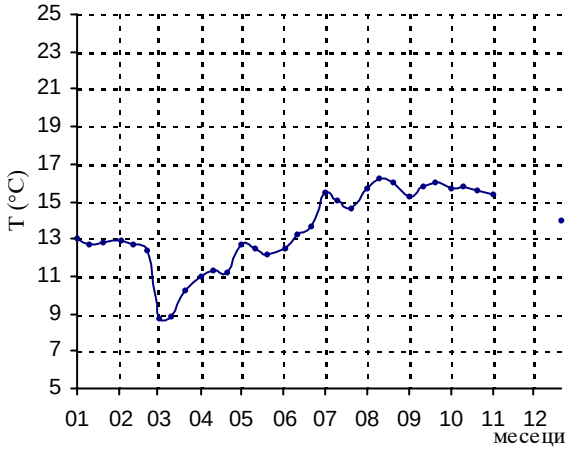

Год. макс: 16.2 Ср. год: 13.5 Год. мин: 8.7

Датум: 10.08.2010. Датум: 01.03.2010.

ТЕМПЕРАТУРА ПОДЗЕМНИХ ВОДА (°C) *ГОДИНА:* 2010

Шифра станице: 251А ***Подручје:*** ***Кота "0" (мнм):*** 88.58

Назив пијезометра: Ћеманов мост ***Колубара*** ***Кота терена (мнм):*** 88.05

Дан	*I*	*II*	*III*	*IV*	*V*	*VI*	*VII*	*VIII*	*IX*	*X*	*XI*	*XII*
01	13.3	12.6	9.8	11.2	12.1	12.2	15.2	15.4	15.7	16.3	15.2	
10	12.2	11.7	9.9	11.4	12.2	12.9	15.3	16.6	16.3	16.4	16.2	
20	12.6	10.2	10.7	11.0	11.8	13.3	14.8	16.3	16.5	16.5		14.3
Ср.	12.7	11.5	10.1	11.2	12.0	12.8	15.1	16.1	16.2	16.4	15.7	14.3
Мин.	12.2	10.2	9.8	11.0	11.8	12.2	14.8	15.4	15.7	16.3	15.2	14.3
Макс.	13.3	12.6	10.7	11.4	12.2	13.3	15.3	16.6	16.5	16.5	16.2	14.3

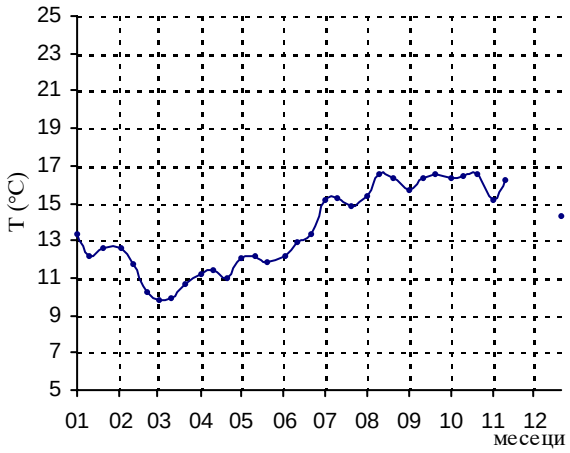

Год. макс: 16.6 Ср. год: 13.6 Год. мин: 9.8

Датум: 10.08.2010. Датум: 01.03.2010.

Шифра станице: 252А ***Подручје:*** ***Кота "0" (мнм):*** 88.3

Назив пијезометра: Ћеманов мост-Јабука ***Колубара*** ***Кота терена (мнм):*** 87.2

Дан	*I*	*II*	*III*	*IV*	*V*	*VI*	*VII*	*VIII*	*IX*	*X*	*XI*	*XII*
01	10.5	10.8	8.5	9.6	12.4	13.2	18.1	16.1	15.8	15.8	15.5	
10	10.4	9.6	8.1	10.8	12.0	13.8	16.5	16.6	16.2	15.8	15.0	
20	11.0	7.8	8.8	10.6	12.4	14.1	15.8	16.3	16.3	15.6		12.6
Ср.	10.6	9.4	8.5	10.3	12.3	13.7	16.8	16.3	16.1	15.7	15.3	12.6
Мин.	10.4	7.8	8.1	9.6	12.0	13.2	15.8	16.1	15.8	15.6	15.0	12.6
Макс.	11.0	10.8	8.8	10.8	12.4	14.1	18.1	16.6	16.3	15.8	15.5	12.6

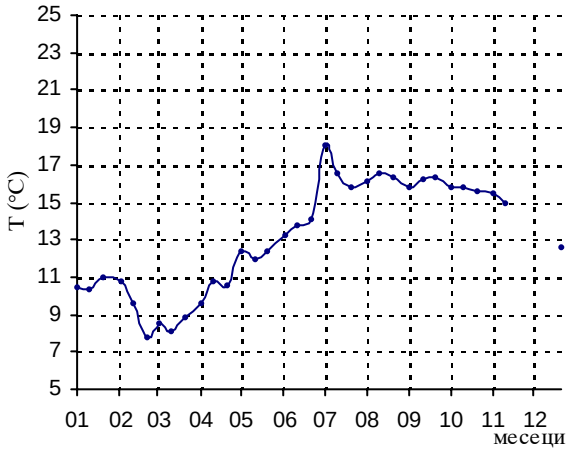

Год. макс: 18.1 Ср. год: 13.1 Год. мин: 7.8

Датум: 01.07.2010. Датум: 20.02.2010.

Шифра станице: 829А ***Подручје:*** ***Кота "0" (мнм):*** 102.89

Назив пијезометра: Звиздар ***Колубара*** ***Кота терена (мнм):*** 102.56

Дан	*I*	*II*	*III*	*IV*	*V*	*VI*	*VII*	*VIII*	*IX*	*X*	*XI*	*XII*
01	12.0	10.9	8.7	10.3	12.6	12.6	17.7	17.4	16.5	16.2	15.8	
10	10.6	10.5	8.9	10.9	12.4	13.6	17.0	17.6	16.7	16.3	14.6	
20	10.4	9.9	9.7	10.8	12.2	13.9	17.6	17.2	17.1	16.1		11.6
Ср.	11.0	10.4	9.1	10.7	12.4	13.4	17.4	17.4	16.8	16.2	15.2	11.6
Мин.	10.4	9.9	8.7	10.3	12.2	12.6	17.0	17.2	16.5	16.1	14.6	11.6
Макс.	12.0	10.9	9.7	10.9	12.6	13.9	17.7	17.6	17.1	16.3	15.8	11.6

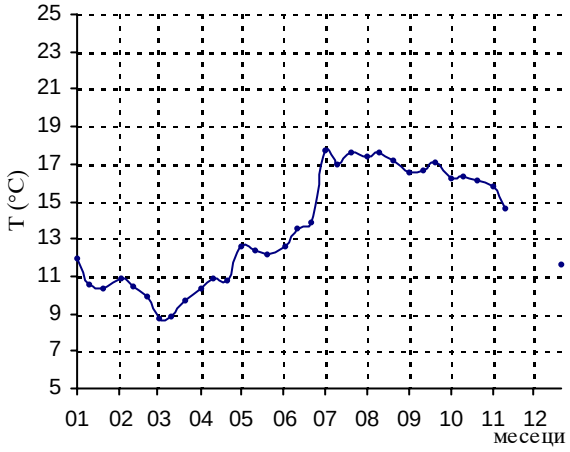

Год. макс: 17.7 Ср. год: 13.5 Год. мин: 8.7

Датум: 01.07.2010. Датум: 01.03.2010.

ТЕМПЕРАТУРА ПОДЗЕМНИХ ВОДА (°C) *ГОДИНА:* 2010

Шифра станице: 830А ***Подручје:*** ***Кота "0" (мнм):*** 116.05

Назив пијезометра: Боговађа ***Колубара*** ***Кота терена (мнм):*** 115.61

Дан	*I*	*II*	*III*	*IV*	*V*	*VI*	*VII*	*VIII*	*IX*	*X*	*XI*	*XII*
01	11.3	12.7	8.6	9.8	12.4	12.1		16.2	14.7	14.7		
10	11.6	12.2	8.9	10.8	12.0	12.7	17.5	16.7	14.6	15.0		
20	12.0	8.0	8.3	10.5	11.7	14.5	17.1	16.2	15.1	14.6		15.1
Ср.	11.6	11.0	8.6	10.4	12.0	13.1	17.3	16.4	14.8	14.8		15.1
Мин.	11.3	8.0	8.3	9.8	11.7	12.1	17.1	16.2	14.6	14.6		15.1
Макс.	12.0	12.7	8.9	10.8	12.4	14.5	17.5	16.7	15.1	15.0		15.1

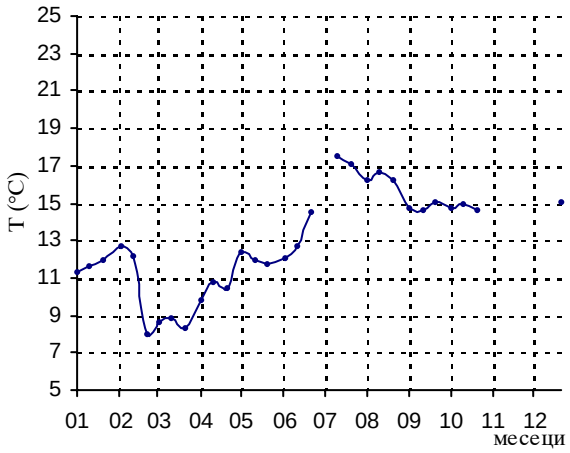

Год. макс: 17.5 Ср. год: 12.9 Год. мин: 8.0

Датум: 10.07.2010. Датум: 20.02.2010.

Шифра станице: 834А ***Подручје:*** ***Кота "0" (мнм):*** 106.37

Назив пијезометра: Бели Брод-ГМС ***Колубара*** ***Кота терена (мнм):*** 105.87

Дан	*I*	*II*	*III*	*IV*	*V*	*VI*	*VII*	*VIII*	*IX*	*X*	*XI*	*XII*
01	13.3	12.8	12.2	12.4	12.6	12.4	14.7	14.4	14.8	14.8	14.6	14.1
05	13.5	12.7	12.0	12.5	12.5	12.5	14.1	14.5	15.0	14.9	14.7	13.8
10	13.6	12.6	12.1	12.4	12.2	12.6	14.2	14.6	15.1	15.1	14.9	13.6
15	13.5	12.6	12.3	12.3	12.2	13.0	13.9	14.8	14.9	15.2	14.7	13.5
20	13.3	12.2	12.3	12.4	12.0	13.3	14.0	14.5	14.6	15.0	14.5	13.4
25	13.1	12.3	12.5	12.5	12.2	14.8	14.3	14.6	14.7	14.8	14.4	13.2
Ср.	13.4	12.5	12.2	12.4	12.3	13.1	14.2	14.6	14.9	15.0	14.6	13.6
Мин.	13.1	12.2	12.0	12.3	12.0	12.4	13.9	14.4	14.6	14.8	14.4	13.2
Макс.	13.6	12.8	12.5	12.5	12.6	14.8	14.7	14.8	15.1	15.2	14.9	14.1

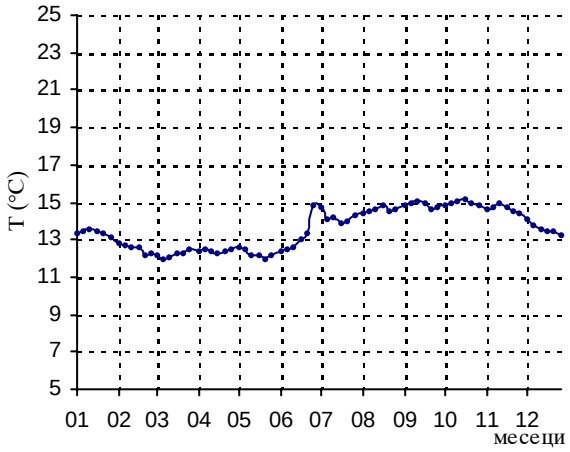

Год. макс: 15.2 Ср. год: 13.6 Год. мин: 12.0

Датум: 15.10.2010. Датум: 05.03.2010.

Шифра станице: 838А ***Подручје:*** ***Кота "0" (мнм):*** 116.28

Назив пијезометра: Боговађа ***Колубара*** ***Кота терена (мнм):*** 115.26

Дан	*I*	*II*	*III*	*IV*	*V*	*VI*	*VII*	*VIII*	*IX*	*X*	*XI*	*XII*
01	12.8	13.6	9.4	11.9	12.9	12.1		14.6	14.2	15.4	15.6	
10	13.6	13.2	9.7	11.8	12.6	13.0	15.0	15.3	15.2	15.6	15.7	
20	13.8	10.4	10.8	11.2	12.2	15.2	14.8	15.1	15.7	15.2		
Ср.	13.4	12.4	10.0	11.6	12.6	13.4	14.9	15.0	15.0	15.4	15.7	
Мин.	12.8	10.4	9.4	11.2	12.2	12.1	14.8	14.6	14.2	15.2	15.6	
Макс.	13.8	13.6	10.8	11.9	12.9	15.2	15.0	15.3	15.7	15.6	15.7	

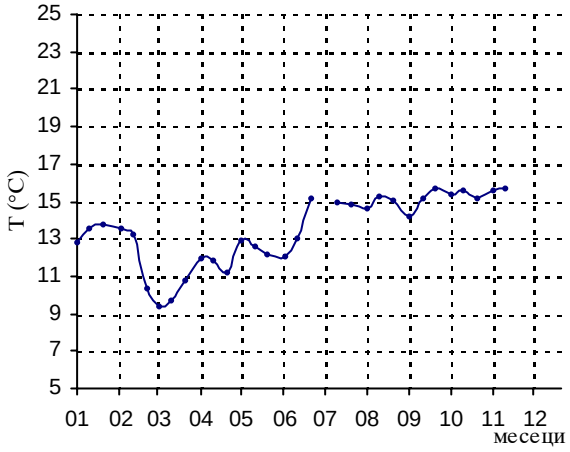

Год. макс: 15.7 Ср. год: 13.5 Год. мин: 9.4

Датум: 20.09.2010. Датум: 01.03.2010.

ТЕМПЕРАТУРА ПОДЗЕМНИХ ВОДА (°C) *ГОДИНА:* 2010

Шифра станице: 841А ***Подручје:*** ***Кота "0" (мнм):*** 167.97

Назив пијезометра: Ваљево-ГМС ***Колубара*** ***Кота терена (мнм):*** 166.85

Дан	*I*	*II*	*III*	*IV*	*V*	*VI*	*VII*	*VIII*	*IX*	*X*	*XI*	*XII*
05	12.4	12.1	12.4	13.0	12.7	13.2	13.0	13.3	13.3	14.4	14.7	13.4
10	12.3	12.5	12.7	12.5	12.5	13.3	13.3	13.4	13.3	14.3	14.1	13.3
15	12.3	12.4	13.0	12.4	12.8	13.2	13.2	13.7	13.4	15.1	14.5	12.9
20	12.3	12.2	13.0	12.3	13.1	13.1	13.1	13.8	13.2	14.2	14.4	11.9
25	12.4	12.0	12.8	12.5	13.0	13.0	13.1	13.3	13.4	14.8	14.2	11.4
Ср.	12.3	12.2	12.8	12.5	12.8	13.2	13.1	13.5	13.3	14.6	14.4	12.6
Мин.	12.3	12.0	12.4	12.3	12.5	13.0	13.0	13.3	13.2	14.2	14.1	11.4
Макс.	12.4	12.5	13.0	13.0	13.1	13.3	13.3	13.8	13.4	15.1	14.7	13.4

Год. макс: 15.1 Ср. год: 13.1 Год. мин: 11.4

Датум: 15.10.2010. Датум: 25.12.2010.

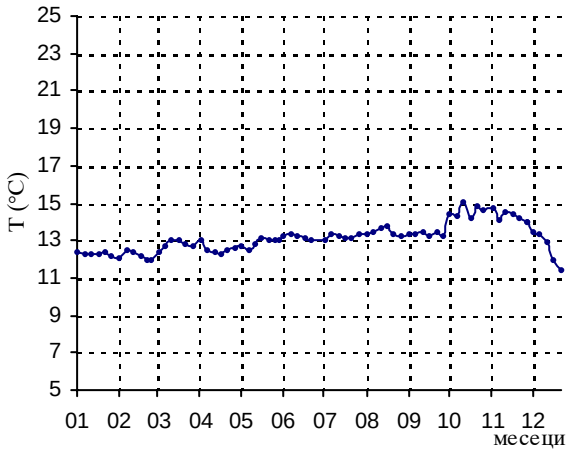

Шифра станице: 842А ***Подручје:*** ***Кота "0" (мнм):*** 167.41

Назив пијезометра: Ваљево-пољ.школа ***Колубара*** ***Кота терена (мнм):*** 166.32

Дан	*I*	*II*	*III*	*IV*	*V*	*VI*	*VII*	*VIII*	*IX*	*X*	*XI*	*XII*
05	12.1	12.4	12.7	13.7	14.5	16.1	16.0	16.3	16.7	17.5	17.6	17.0
10	12.0	12.6	12.8	14.0	14.8	16.3	16.2	16.4	17.1	17.5	17.7	16.8
15	12.0	13.0	13.5	13.8	14.9	16.2	16.2	16.7	17.4	17.8	17.7	16.2
20	12.0	12.8	13.6	13.9	14.8	16.0	16.1	16.7	18.1	17.8	17.6	14.4
25	12.1	12.5	13.6	13.8	15.3	16.1	16.1	16.4	17.6	17.6	17.2	14.8
30	12.1	12.7	13.5	14.3	15.8	16.1	16.3	16.4	17.4	17.5	17.0	14.0
Ср.	12.1	12.7	13.3	13.9	15.0	16.1	16.2	16.5	17.4	17.6	17.5	15.5
Мин.	12.0	12.4	12.7	13.7	14.5	16.0	16.0	16.3	16.7	17.5	17.0	14.0
Макс.	12.1	13.0	13.6	14.3	15.8	16.3	16.3	16.7	18.1	17.8	17.7	17.0

Год. макс: 18.1 Ср. год: 15.3 Год. мин: 12.0

Датум: 20.09.2010. Датум: 10.01.2010.

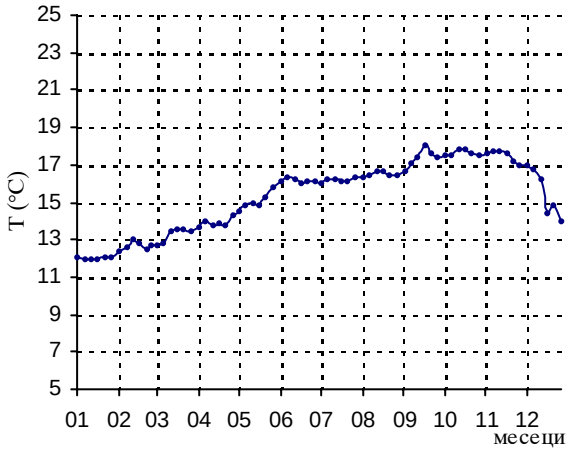

ТЕМПЕРАТУРА ПОДЗЕМНИХ ВОДА (°C) *ГОДИНА:* 2010

Шифра станице: 49 ***Подручје:*** ***Кота "0" (мнм):*** 79.99

Назив пијезометра: Шабац-Агенција ЈРБ ***Мачва*** ***Кота терена (мнм):*** 79.21

Дан	*I*	*II*	*III*	*IV*	*V*	*VI*	*VII*	*VIII*	*IX*	*X*	*XI*	*XII*
01	13.5	12.5		12.0	15.0	13.0	15.0	14.5	13.5	15.0	14.0	14.0
05	11.5	13.0		13.5	16.0	13.0	15.0	16.0	15.5	15.0	14.0	13.0
10	11.5	13.0		13.0	13.5	14.0	15.0	16.0	14.5	15.0	14.0	12.0
15	11.5	13.0		12.5	13.0	17.5	18.0	16.5	15.0	14.5	14.5	13.0
20	12.0	13.5		14.0	12.5	14.0	16.5	16.5	14.0	14.5	14.0	12.5
25	11.5	11.5		13.5	12.5	14.0	16.0	16.5	15.0	14.0	14.0	13.0
Ср.	11.9	12.8		13.1	13.8	14.3	15.9	16.0	14.6	14.7	14.1	12.9
Мин.	11.5	11.5		12.0	12.5	13.0	15.0	14.5	13.5	14.0	14.0	12.0
Макс.	13.5	13.5		14.0	16.0	17.5	18.0	16.5	15.5	15.0	14.5	14.0

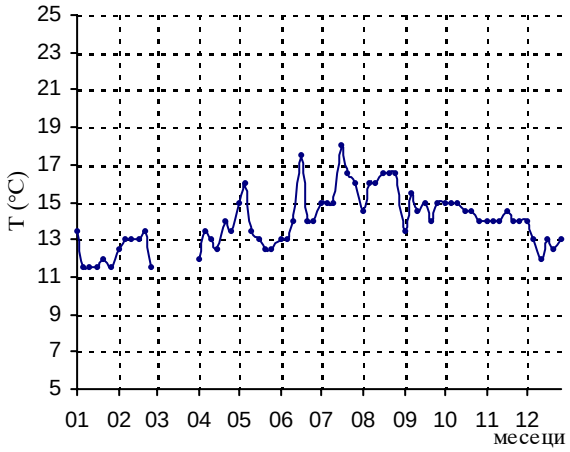

Год. макс: 18.0 Ср. год: 14.0 Год. мин: 11.5

Датум: 15.07.2010. Датум: 05.01.2010.

Шифра станице: П-7 ***Подручје:*** ***Кота "0" (мнм):*** 83.47

Назив пијезометра: Баново Поље ***Мачва*** ***Кота терена (мнм):*** 83.21

Дан	*I*	*II*	*III*	*IV*	*V*	*VI*	*VII*	*VIII*	*IX*	*X*	*XI*	*XII*
01			9.6	9.7	10.7		13.6	13.5	15.0	14.6	15.2	
10					11.1			15.3	14.9	14.8	15.5	
20			9.7	9.8	11.3		13.7	14.6	15.0			
Ср.			9.7	9.8	11.0		13.7	14.5	15.0	14.7	15.4	
Мин.			9.6	9.7	10.7		13.6	13.5	14.9	14.6	15.2	
Макс.			9.7	9.8	11.3		13.7	15.3	15.0	14.8	15.5	

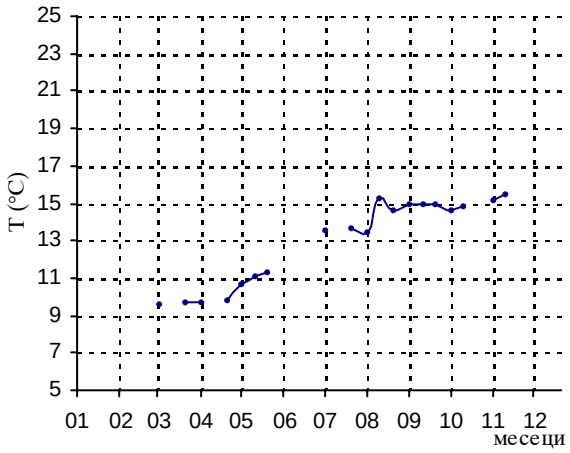

Год. макс: 15.5 Ср. год: 13.0 Год. мин: 9.6

Датум: 10.11.2010. Датум: 01.03.2010.

Шифра станице: Пд-7110 ***Подручје:*** ***Кота "0" (мнм):*** 96.12

Назив пијезометра: Шишиновача ***Мачва*** ***Кота терена (мнм):***

Дан	*I*	*II*	*III*	*IV*	*V*	*VI*	*VII*	*VIII*	*IX*	*X*	*XI*	*XII*
01		12.6	11.6	10.6	10.7	11.6	11.8	13.7	13.6	13.8	13.3	
10	13.0				11.0	11.8		13.5	13.8	13.6	13.8	
20	12.7	12.5	11.4	11.0	11.3	11.9	13.6	13.7	14.0			12.8
Ср.	12.9	12.6	11.5	10.8	11.0	11.8	12.7	13.6	13.8	13.7	13.6	12.8
Мин.	12.7	12.5	11.4	10.6	10.7	11.6	11.8	13.5	13.6	13.6	13.3	12.8
Макс.	13.0	12.6	11.6	11.0	11.3	11.9	13.6	13.7	14.0	13.8	13.8	12.8

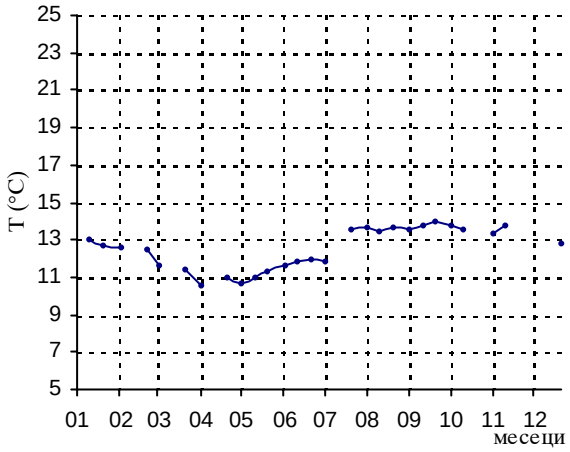

Год. макс: 14.0 Ср. год: 12.5 Год. мин: 10.6

Датум: 20.09.2010. Датум: 01.04.2010.

ТЕМПЕРАТУРА ПОДЗЕМНИХ ВОДА (°C) *ГОДИНА:* 2010

Шифра станице: Пд-7111 ***Подручје:*** ***Кота "0" (мнм):*** 98.69

Назив пијезометра: Пуревине ***Мачва*** ***Кота терена (мнм):***

Дан	*I*	*II*	*III*	*IV*	*V*	*VI*	*VII*	*VIII*	*IX*	*X*	*XI*	*XII*
01		12.6	11.8	11.7	11.2	11.4	12.7	13.1	13.5	12.7	13.2	
10	12.8				11.0	11.5		13.0	13.0	13.1	13.5	
20	12.7	12.3	11.5	11.4	11.0	11.7	12.1	13.4	12.9			
Ср.	12.8	12.5	11.7	11.6	11.1	11.5	12.4	13.2	13.1	12.9	13.4	
Мин.	12.7	12.3	11.5	11.4	11.0	11.4	12.1	13.0	12.9	12.7	13.2	
Макс.	12.8	12.6	11.8	11.7	11.2	11.7	12.7	13.4	13.5	13.1	13.5	

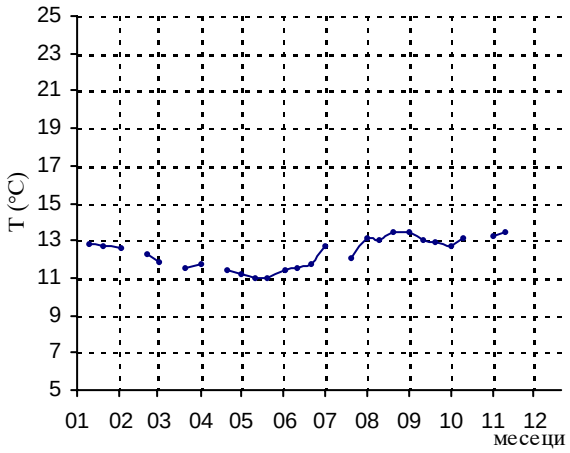

Год. макс: 13.5 Ср. год: 12.3 Год. мин: 11.0

Датум: 01.09.2010. Датум: 10.05.2010.

Шифра станице: Пд-714 ***Подручје:*** ***Кота "0" (мнм):*** 80.13

Назив пијезометра: Hoћaj ***Мачва*** ***Кота терена (мнм):*** 79.71

Дан	*I*	*II*	*III*	*IV*	*V*	*VI*	*VII*	*VIII*	*IX*	*X*	*XI*	*XII*
01		14.2	13.2	12.3	12.3	12.0	13.5	14.2	14.5	14.1	15.4	
10	13.0				12.4	13.2		14.7	14.7	14.1	15.9	
20	13.6	12.9	12.9	12.1	12.6	13.5	14.0	14.8	14.0			15.0
Ср.	13.3	13.6	13.1	12.2	12.4	12.9	13.8	14.6	14.4	14.1	15.7	15.0
Мин.	13.0	12.9	12.9	12.1	12.3	12.0	13.5	14.2	14.0	14.1	15.4	15.0
Макс.	13.6	14.2	13.2	12.3	12.6	13.5	14.0	14.8	14.7	14.1	15.9	15.0

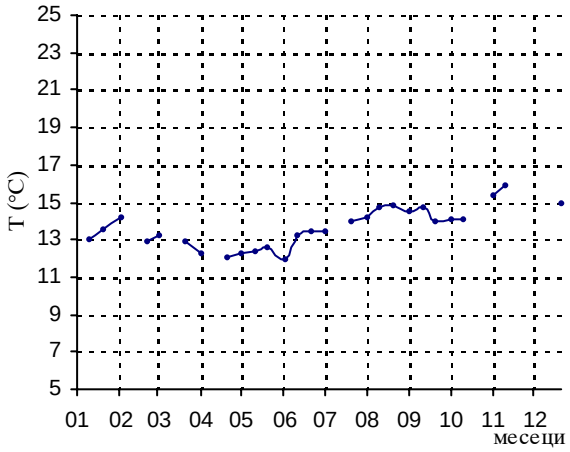

Год. макс: 15.9 Ср. год: 13.7 Год. мин: 12.0

Датум: 10.11.2010. Датум: 01.06.2010.

Шифра станице: Пд-716 ***Подручје:*** ***Кота "0" (мнм):*** 83.26

Назив пијезометра: Богатић ***Мачва*** ***Кота терена (мнм):*** 82.89

Дан	*I*	*II*	*III*	*IV*	*V*	*VI*	*VII*	*VIII*	*IX*	*X*	*XI*	*XII*
01		13.1	11.5	11.1	11.7	12.0	13.3	13.8	14.5	14.9	15.7	
10	13.4				12.1	13.1		14.7	14.8	14.9	15.7	
20	13.2	12.7	11.0	11.4	12.5	13.2	13.5	14.7	15.0			14.1
Ср.	13.3	12.9	11.3	11.3	12.1	12.8	13.4	14.4	14.8	14.9	15.7	14.1
Мин.	13.2	12.7	11.0	11.1	11.7	12.0	13.3	13.8	14.5	14.9	15.7	14.1
Макс.	13.4	13.1	11.5	11.4	12.5	13.2	13.5	14.7	15.0	14.9	15.7	14.1

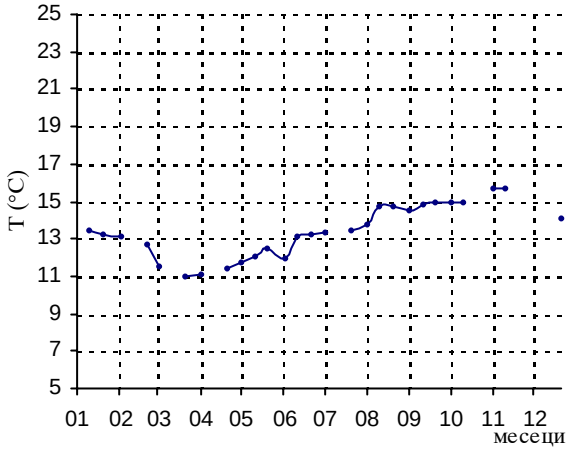

Год. макс: 15.7 Ср. год: 13.4 Год. мин: 11.0

Датум: 01.11.2010. Датум: 20.03.2010.

ТЕМПЕРАТУРА ПОДЗЕМНИХ ВОДА (°C) *ГОДИНА:* 2010

Шифра станице: Пд-717 ***Подручје:*** ***Кота "0" (мнм):*** 87.83

Назив пијезометра: Клење ***Мачва*** ***Кота терена (мнм):*** 87.39

Дан	*I*	*II*	*III*	*IV*	*V*	*VI*	*VII*	*VIII*	*IX*	*X*	*XI*	*XII*
01		12.5	11.7	10.9	11.1	11.7	13.0	14.3	14.8	14.0	13.9	
10	12.9				11.7	12.7		14.8	14.7	14.0	13.4	
20	13.0	12.4	11.2	11.4	12.0	13.0	14.5	15.0	14.1			13.0
Ср.	13.0	12.5	11.5	11.2	11.6	12.5	13.8	14.7	14.5	14.0	13.7	13.0
Мин.	12.9	12.4	11.2	10.9	11.1	11.7	13.0	14.3	14.1	14.0	13.4	13.0
Макс.	13.0	12.5	11.7	11.4	12.0	13.0	14.5	15.0	14.8	14.0	13.9	13.0

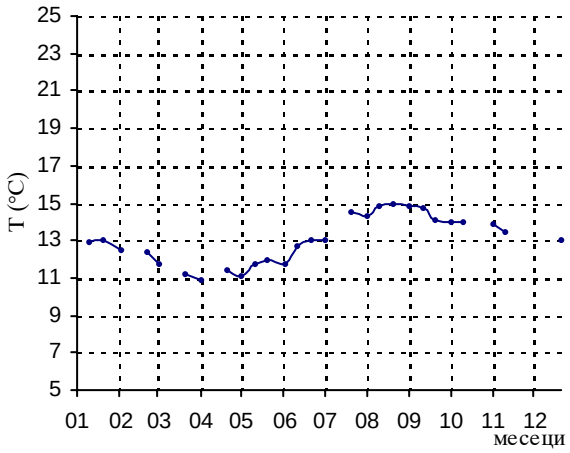

Год. макс: 15.0 Ср. год: 13.0 Год. мин: 10.9

Датум: 20.08.2010. Датум: 01.04.2010.

Шифра станице: Пд-718 ***Подручје:*** ***Кота "0" (мнм):*** 89.32

Назив пијезометра: Бадовинци ***Мачва*** ***Кота терена (мнм):*** 89.03

Дан	*I*	*II*	*III*	*IV*	*V*	*VI*	*VII*	*VIII*	*IX*	*X*	*XI*	*XII*
01		12.7	11.5	10.0	10.5	11.3	13.0	14.1	15.0	15.0	14.3	
10	13.4				10.9	12.3		15.8	14.8	14.9	14.4	
20	12.8	12.6	11.2	10.3	11.4	12.6	14.5	15.2	15.0			12.7
Ср.	13.1	12.7	11.4	10.2	10.9	12.1	13.8	15.0	14.9	15.0	14.4	12.7
Мин.	12.8	12.6	11.2	10.0	10.5	11.3	13.0	14.1	14.8	14.9	14.3	12.7
Макс.	13.4	12.7	11.5	10.3	11.4	12.6	14.5	15.8	15.0	15.0	14.4	12.7

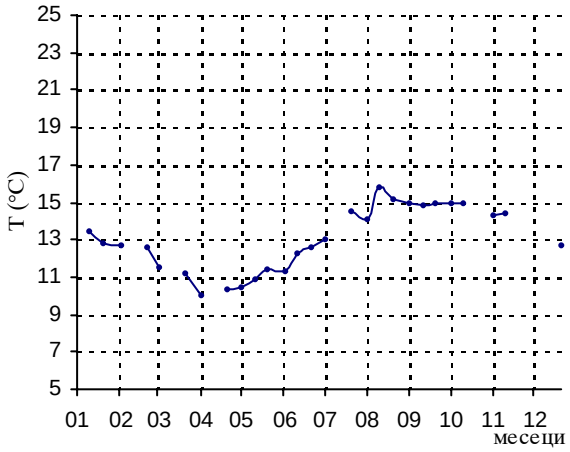

Год. макс: 15.8 Ср. год: 13.0 Год. мин: 10.0

Датум: 10.08.2010. Датум: 01.04.2010.

Шифра станице: Пд-719 ***Подручје:*** ***Кота "0" (мнм):*** 94.87

Назив пијезометра: Горње Поље ***Мачва*** ***Кота терена (мнм):***

Дан	*I*	*II*	*III*	*IV*	*V*	*VI*	*VII*	*VIII*	*IX*	*X*	*XI*	*XII*
01		12.4	12.0	10.8	10.7	11.5	12.8	13.0	14.0	14.1	13.8	
10	12.9				11.0	11.3		13.0	13.8	14.3	14.1	
20	12.9	12.7	11.7	11.2	11.0	11.7	12.8	13.9	13.7			12.5
Ср.	12.9	12.6	11.9	11.0	10.9	11.5	12.8	13.3	13.8	14.2	14.0	12.5
Мин.	12.9	12.4	11.7	10.8	10.7	11.3	12.8	13.0	13.7	14.1	13.8	12.5
Макс.	12.9	12.7	12.0	11.2	11.0	11.7	12.8	13.9	14.0	14.3	14.1	12.5

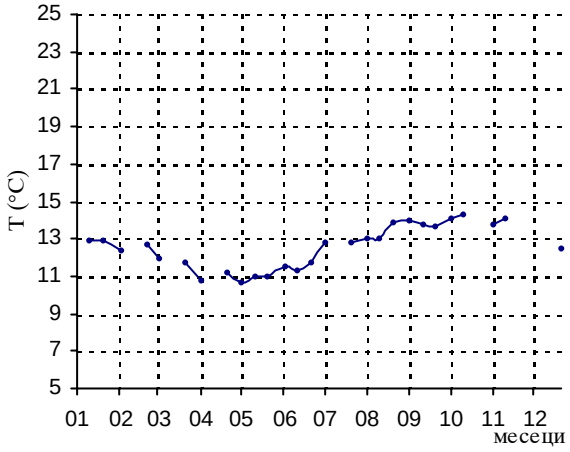

Год. макс: 14.3 Ср. год: 12.6 Год. мин: 10.7

Датум: 10.10.2010. Датум: 01.05.2010.

ТЕМПЕРАТУРА ПОДЗЕМНИХ ВОДА (°C) *ГОДИНА:* 2010

Шифра станице: Пд-726 ***Подручје:*** ***Кота "0" (мнм):*** 83.7

Назив пијезометра: Богатић ***Мачва*** ***Кота терена (мнм):*** 83.21

Дан	*I*	*II*	*III*	*IV*	*V*	*VI*	*VII*	*VIII*	*IX*	*X*	*XI*	*XII*
01		12.7	12.5	12.2	12.2	11.8	13.2	14.6	14.8	15.0	15.0	
10	12.8				12.0	12.7		14.8	15.1	14.8	15.2	
20	12.8	12.9	12.1	12.1	12.4	12.9	14.2	15.0	14.9			14.4
Ср.	12.8	12.8	12.3	12.2	12.2	12.5	13.7	14.8	14.9	14.9	15.1	14.4
Мин.	12.8	12.7	12.1	12.1	12.0	11.8	13.2	14.6	14.8	14.8	15.0	14.4
Макс.	12.8	12.9	12.5	12.2	12.4	12.9	14.2	15.0	15.1	15.0	15.2	14.4

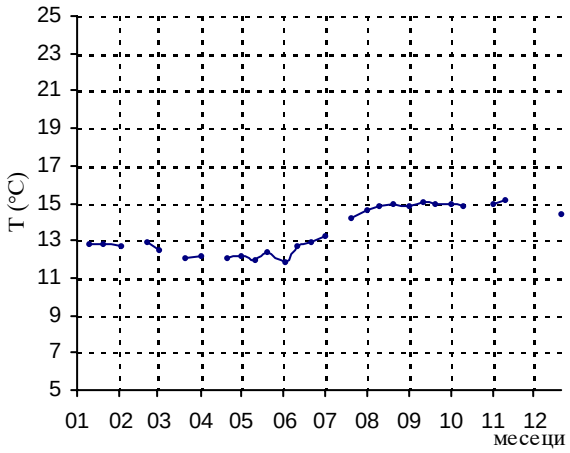

Год. макс: 15.2 Ср. год: 13.5 Год. мин: 11.8

Датум: 10.11.2010. Датум: 01.06.2010.

ТЕМПЕРАТУРА ПОДЗЕМНИХ ВОДА (°C) *ГОДИНА:* 2010

Шифра станице: 0041/Д ***Подручје:*** ***Кота "0" (мнм):*** 104

Назив пијезометра: Његошево (Њ-1/Д) ***Бачка*** ***Кота терена (мнм):*** 103.79

Дан	*I*	*II*	*III*	*IV*	*V*	*VI*	*VII*	*VIII*	*IX*	*X*	*XI*	*XII*
01	14.0	15.0	14.0	15.0	15.0	15.5	15.5	15.0	14.0	15.0		
05	14.0	15.0	14.0	15.0	15.0	15.5	15.5	15.0	14.0	15.0		
10	14.0	15.0	14.0	15.0	15.0	15.5	15.5	15.0	14.0	15.0		
15	14.0	15.0	14.0	15.0	15.0	15.5	15.5	15.0	14.0	15.0		
20	14.0	15.0	14.0	15.0	15.0	15.5	15.5	15.0	15.0	15.0		
25	14.0	15.0	14.0	15.0	15.0	15.5	15.5	14.0	15.0	14.0		
Ср.	14.0	15.0	14.0	15.0	15.0	15.5	15.5	14.8	14.3	14.8		
Мин.	14.0	15.0	14.0	15.0	15.0	15.5	15.5	14.0	14.0	14.0		
Макс.	14.0	15.0	14.0	15.0	15.0	15.5	15.5	15.0	15.0	15.0		

Год. макс: 15.5 Ср. год: 14.8 Год. мин: 14.0

Датум: 01.06.2010. Датум: 01.01.2010.

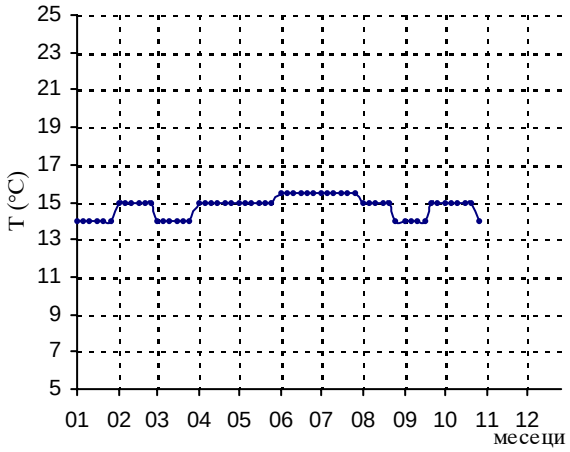

Шифра станице: 0061 ***Подручје:*** ***Кота "0" (мнм):*** 81.62

Назив пијезометра: Надаљ (НА-1) ***Бачка*** ***Кота терена (мнм):*** 81.46

Дан	*I*	*II*	*III*	*IV*	*V*	*VI*	*VII*	*VIII*	*IX*	*X*	*XI*	*XII*
01	10.0	10.0	9.0	9.0	9.0	12.0	14.0	15.0	15.0	15.0	13.0	12.0
05	10.0	10.0	9.0	9.0	9.0	12.0	14.0	15.0	15.0	15.0	13.0	12.0
10	11.0	10.0	9.0	9.0	10.0	12.0	14.0	15.0	15.0	14.0	13.0	12.0
15	11.0	10.0	9.0	9.0	10.0	13.0	14.0	15.0	15.0	14.0	13.0	10.0
20	11.0	9.0	9.0	9.0	11.0	13.0	14.0	15.0	15.0	14.0	12.0	10.0
25	11.0	9.0	9.0	9.0	11.0	14.0	15.0	15.0	15.0	14.0	12.0	10.0
Ср.	10.7	9.7	9.0	9.0	10.0	12.7	14.2	15.0	15.0	14.3	12.7	11.0
Мин.	10.0	9.0	9.0	9.0	9.0	12.0	14.0	15.0	15.0	14.0	12.0	10.0
Макс.	11.0	10.0	9.0	9.0	11.0	14.0	15.0	15.0	15.0	15.0	13.0	12.0

Год. макс: 15.0 Ср. год: 11.9 Год. мин: 9.0

Датум: 25.07.2010. Датум: 20.02.2010.

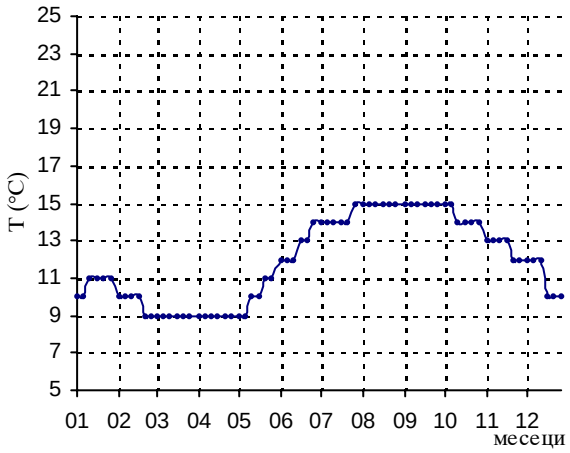

Шифра станице: 0061/Д ***Подручје:*** ***Кота "0" (мнм):*** 81.67

Назив пијезометра: Надаљ (НА-1/Д) ***Бачка*** ***Кота терена (мнм):*** 81.54

Дан	*I*	*II*	*III*	*IV*	*V*	*VI*	*VII*	*VIII*	*IX*	*X*	*XI*	*XII*
01	10.0	10.0	9.0	9.0	9.0	12.0	14.0	15.0	15.0	15.0	13.0	12.0
05	10.0	10.0	9.0	9.0	9.0	12.0	14.0	15.0	15.0	15.0	13.0	12.0
10	11.0	10.0	9.0	9.0	10.0	12.0	14.0	15.0	15.0	14.0	13.0	12.0
15	11.0	10.0	9.0	9.0	10.0	13.0	14.0	15.0	15.0	14.0	13.0	10.0
20	11.0	9.0	9.0	9.0	11.0	13.0	14.0	15.0	15.0	14.0	12.0	10.0
25	11.0	9.0	9.0	9.0	11.0	14.0	15.0	15.0	15.0	14.0	12.0	10.0
Ср.	10.7	9.7	9.0	9.0	10.0	12.7	14.2	15.0	15.0	14.3	12.7	11.0
Мин.	10.0	9.0	9.0	9.0	9.0	12.0	14.0	15.0	15.0	14.0	12.0	10.0
Макс.	11.0	10.0	9.0	9.0	11.0	14.0	15.0	15.0	15.0	15.0	13.0	12.0

Год. макс: 15.0 Ср. год: 11.9 Год. мин: 9.0

Датум: 25.07.2010. Датум: 20.02.2010.

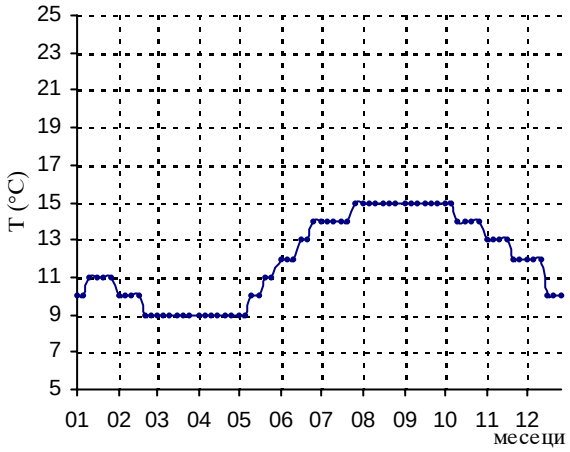

ТЕМПЕРАТУРА ПОДЗЕМНИХ ВОДА (°C) *ГОДИНА:* 2010

Шифра станице: 0081 ***Подручје:*** ***Кота "0" (мнм):*** 82.09

Назив пијезометра: Бач (Б-1) ***Бачка*** ***Кота терена (мнм):*** 81.95

Дан	*I*	*II*	*III*	*IV*	*V*	*VI*	*VII*	*VIII*	*IX*	*X*	*XI*	*XII*
01	10.0	8.8	10.0	11.2	17.1	18.2			19.7	14.9		
05	9.8	8.1	9.9	12.4	18.9	19.0			19.9	14.0		
10	9.5	7.8	9.8	13.0	19.5	19.5				13.0		
15	9.6	7.5	7.6	13.2	19.2	18.2			19.2	13.3		
20	9.4	7.6	8.5	15.9	18.4			19.8	18.0	13.6		
25	9.0	7.7	9.4	17.4	17.8			19.6	16.2	13.8		
Ср.	9.6	7.9	9.2	13.9	18.5	18.7		19.7	18.6	13.8		
Мин.	9.0	7.5	7.6	11.2	17.1	18.2		19.6	16.2	13.0		
Макс.	10.0	8.8	10.0	17.4	19.5	19.5		19.8	19.9	14.9		

Год. макс: 19.9 Ср. год: 13.7 Год. мин: 7.5

Датум: 05.09.2010. Датум: 15.02.2010.

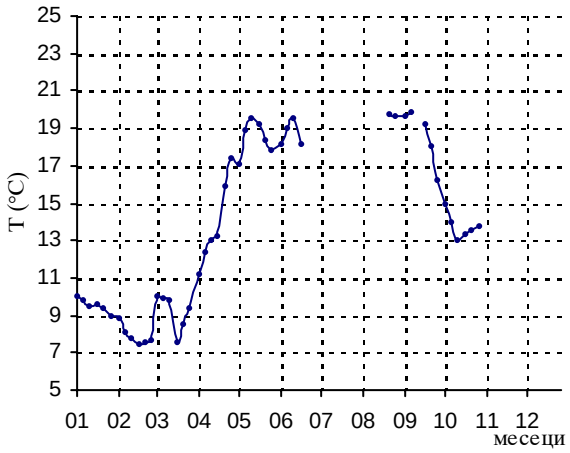

Шифра станице: 0091 ***Подручје:*** ***Кота "0" (мнм):*** 85.25

Назив пијезометра: Нови Сад-ГМС (РШ-1) ***Бачка*** ***Кота терена (мнм):*** 85.42

Дан	*I*	*II*	*III*	*IV*	*V*	*VI*	*VII*	*VIII*	*IX*	*X*	*XI*	*XII*
01	13.2	13.1	13.8	13.5	13.5	13.4	13.2	13.2	13.2	13.2		
05		13.1	13.8	13.5	13.5	13.3	13.2	13.2	13.2	13.2		
10	13.1	13.2	13.8	13.5	13.5	13.3	13.2	13.2	13.2	13.2		
15		13.2	13.8	13.5	13.5	13.3	13.2	13.2	13.2	13.2		
20	13.1	13.2	13.8	13.5	13.5	13.3	13.2	13.2	13.2	13.2		
25		13.3	13.8	13.5	13.5	13.3	13.2	13.2	13.2	13.2		
Ср.	13.1	13.2	13.8	13.5	13.5	13.3	13.2	13.2	13.2	13.2		
Мин.	13.1	13.1	13.8	13.5	13.5	13.3	13.2	13.2	13.2	13.2		
Макс.	13.2	13.3	13.8	13.5	13.5	13.4	13.2	13.2	13.2	13.2		

Год. макс: 13.8 Ср. год: 13.3 Год. мин: 13.1

Датум: 01.03.2010. Датум: 10.01.2010.

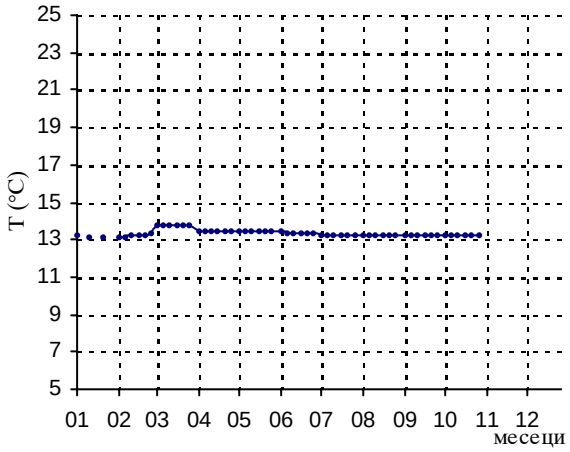

Шифра станице: 0092 ***Подручје:*** ***Кота "0" (мнм):*** 82.29

Назив пијезометра: Нови Сад (РШ-2) ***Бачка*** ***Кота терена (мнм):*** 82.43

Дан	*I*	*II*	*III*	*IV*	*V*	*VI*	*VII*	*VIII*	*IX*	*X*	*XI*	*XII*
01		13.1	13.8	13.5	13.5	13.4	13.2	13.2	13.2	13.2	13.1	12.9
05		13.1	13.8	13.5	13.5	13.3	13.2	13.2	13.2	13.2	13.1	12.9
10		13.2	13.8	13.5	13.5	13.3	13.2	13.2	13.2	13.2	13.0	12.9
15		13.2	13.8	13.5	13.5	13.3	13.2	13.2	13.2	13.2	13.0	12.9
20		13.2	13.8	13.5	13.5	13.3	13.2	13.2	13.2	13.2	12.9	12.9
25		13.3	13.8	13.5	13.5	13.3	13.2	13.2	13.2	13.2	12.9	12.9
Ср.		13.2	13.8	13.5	13.5	13.3	13.2	13.2	13.2	13.2	13.0	12.9
Мин.		13.1	13.8	13.5	13.5	13.3	13.2	13.2	13.2	13.2	12.9	12.9
Макс.		13.3	13.8	13.5	13.5	13.4	13.2	13.2	13.2	13.2	13.1	12.9

Год. макс: 13.8 Ср. год: 13.3 Год. мин: 12.9

Датум: 01.03.2010. Датум: 20.11.2010.

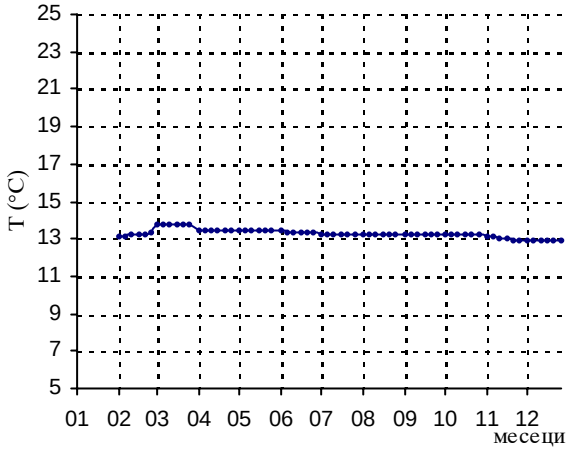

ТЕМПЕРАТУРА ПОДЗЕМНИХ ВОДА (°C) *ГОДИНА:* 2010

Шифра станице: 0093 ***Подручје:*** ***Кота "0" (мнм):*** 83.81

Назив пијезометра: Нови Сад (РШ-3) ***Бачка*** ***Кота терена (мнм):*** 83.91

Дан	*I*	*II*	*III*	*IV*	*V*	*VI*	*VII*	*VIII*	*IX*	*X*	*XI*	*XII*
01	13.2	13.1	13.8	13.5	13.5	13.4	13.2	13.2	13.2	13.2	13.1	12.9
05		13.1	13.8	13.5	13.5	13.3	13.2	13.2	13.2	13.2	13.1	12.9
10	13.1	13.2	13.8	13.5	13.5	13.3	13.2	13.2	13.2	13.2	13.0	12.9
15		13.2	13.8	13.5	13.5	13.3	13.2	13.2	13.2	13.2	13.0	12.9
20	13.1	13.2	13.8	13.5	13.5	13.3	13.2	13.2	13.2	13.2	12.9	12.9
25		13.3	13.8	13.5	13.5	13.3	13.2	13.2	13.2	13.2	12.9	12.9
Ср.	13.1	13.2	13.8	13.5	13.5	13.3	13.2	13.2	13.2	13.2	13.0	12.9
Мин.	13.1	13.1	13.8	13.5	13.5	13.3	13.2	13.2	13.2	13.2	12.9	12.9
Макс.	13.2	13.3	13.8	13.5	13.5	13.4	13.2	13.2	13.2	13.2	13.1	12.9

Год. макс: 13.8 Ср. год: 13.3 Год. мин: 12.9

Датум: 01.03.2010. Датум: 20.11.2010.

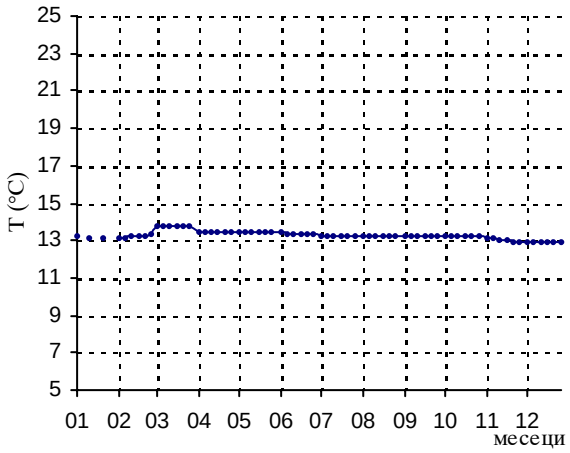

Шифра станице: 0381/Д ***Подручје:*** ***Кота "0" (мнм):*** 78.32

Назив пијезометра: Кањижа (ТКА-1/Д) ***Бачка*** ***Кота терена (мнм):*** 77.61

Дан	*I*	*II*	*III*	*IV*	*V*	*VI*	*VII*	*VIII*	*IX*	*X*	*XI*	*XII*
01	13.5	12.0	11.8	11.0	11.8	13.0	14.5		18.5	17.0	15.3	14.0
05	13.5	12.1	11.0	11.0	12.0	13.0	16.0		18.5	17.0	15.0	13.5
10	13.5	12.0	11.0	11.0	12.3	13.4	18.0		18.3	16.8	15.0	13.5
15	13.3	12.3	10.5	11.2	12.3	13.5	18.0	18.4	18.4	16.5	14.8	13.0
20	13.3	12.3	10.5	11.2	12.3	13.5		18.9	18.1	16.5	14.0	13.0
25	12.5	12.3	10.5	11.3	12.4	13.6		18.7	18.0	16.0	14.0	12.8
Ср.	13.3	12.2	10.9	11.1	12.2	13.3	16.6	18.7	18.3	16.6	14.7	13.3
Мин.	12.5	12.0	10.5	11.0	11.8	13.0	14.5	18.4	18.0	16.0	14.0	12.8
Макс.	13.5	12.3	11.8	11.3	12.4	13.6	18.0	18.9	18.5	17.0	15.3	14.0

Год. макс: 18.9 Ср. год: 14.0 Год. мин: 10.5

Датум: 20.08.2010. Датум: 15.03.2010.

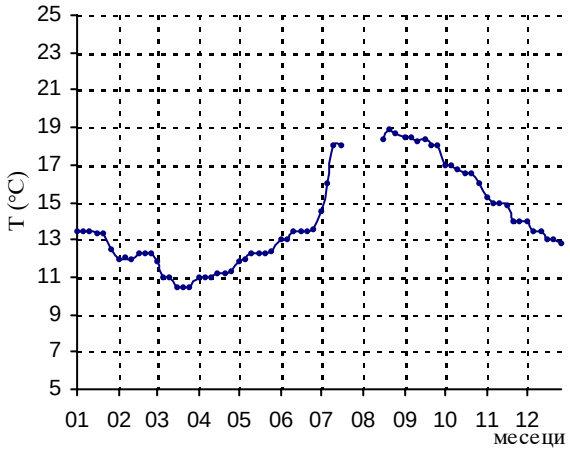

Шифра станице: 0382/Д ***Подручје:*** ***Кота "0" (мнм):*** 83.36

Назив пијезометра: Кањижа (ТКА-2/Д) ***Бачка*** ***Кота терена (мнм):*** 82.44

Дан	*I*	*II*	*III*	*IV*	*V*	*VI*	*VII*	*VIII*	*IX*	*X*	*XI*	*XII*
01	13.6	13.0	12.3	12.6	13.2	15.0	16.0	17.0	16.0	15.0	14.0	13.6
10	13.4	13.0	12.3	13.0	13.3	15.1	16.0	17.0	16.0	14.8	13.8	13.6
20	13.2	13.0	12.4	13.0	13.3	15.0	17.8	16.8	16.1	14.2	13.6	13.6
Ср.	13.4	13.0	12.3	12.9	13.3	15.0	16.6	16.9	16.0	14.7	13.8	13.6
Мин.	13.2	13.0	12.3	12.6	13.2	15.0	16.0	16.8	16.0	14.2	13.6	13.6
Макс.	13.6	13.0	12.4	13.0	13.3	15.1	17.8	17.0	16.1	15.0	14.0	13.6

Год. макс: 17.8 Ср. год: 14.3 Год. мин: 12.3

Датум: 20.07.2010. Датум: 01.03.2010.

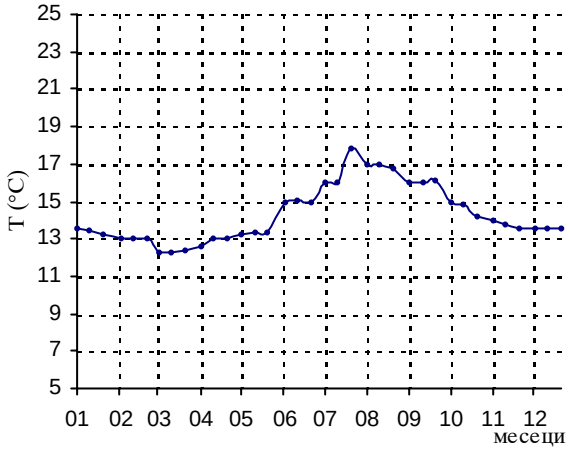

ТЕМПЕРАТУРА ПОДЗЕМНИХ ВОДА (°C) *ГОДИНА:* 2010

Шифра станице: 0383 ***Подручје:*** ***Кота "0" (мнм):*** 78.34

Назив пијезометра: Кањижа (ТКА-3) ***Бачка*** ***Кота терена (мнм):*** 77.63

Дан	*I*	*II*	*III*	*IV*	*V*	*VI*	*VII*	*VIII*	*IX*	*X*	*XI*	*XII*
01	13.6	12.2	12.0	10.9	11.5	12.8	14.1	18.3	18.0	16.8	15.5	14.0
05	13.6	12.2	12.0	11.0	11.5	12.8	15.0	18.4	18.0	16.5	15.0	14.0
10	13.4	12.2	11.8	11.2	11.6	13.0	17.0	18.3	17.8	16.3	15.0	13.0
15	13.4	12.3	11.0	11.3	12.0	13.0	18.0	18.5	17.5	16.0	14.8	13.0
20	13.0	12.2	11.0	11.3	12.0	13.2	18.1	18.5	17.5	16.0	14.8	12.8
25	12.2	12.2	10.8	11.3	12.2	13.3	18.3	18.5	17.4	15.8	14.5	12.0
Ср.	13.2	12.2	11.4	11.2	11.8	13.0	16.8	18.4	17.7	16.2	14.9	13.1
Мин.	12.2	12.2	10.8	10.9	11.5	12.8	14.1	18.3	17.4	15.8	14.5	12.0
Макс.	13.6	12.3	12.0	11.3	12.2	13.3	18.3	18.5	18.0	16.8	15.5	14.0

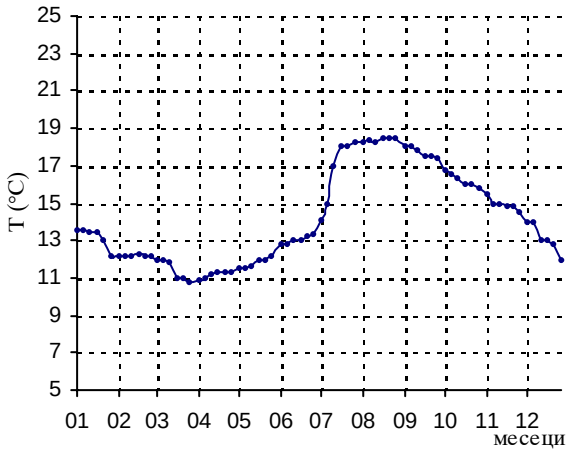

Год. макс: 18.5 Ср. год: 14.2 Год. мин: 10.8

Датум: 15.08.2010. Датум: 25.03.2010.

Шифра станице: 0384 ***Подручје:*** ***Кота "0" (мнм):*** 78.38

Назив пијезометра: Кањижа (ТКА-4) ***Бачка*** ***Кота терена (мнм):*** 77.51

Дан	*I*	*II*	*III*	*IV*	*V*	*VI*	*VII*	*VIII*	*IX*	*X*	*XI*	*XII*
01	13.6	13.5	11.0	11.0	12.0	13.1	14.9	18.8	18.7	17.0	14.5	
10	13.6	12.0	10.3	11.2	12.0	13.6	17.0	18.9	18.5	16.0	14.0	
20	13.5	12.5	10.0	11.2	12.3	13.8	18.5	19.0	18.5	15.1	13.9	14.8
Ср.	13.6	12.7	10.4	11.1	12.1	13.5	16.8	18.9	18.6	16.0	14.1	14.8
Мин.	13.5	12.0	10.0	11.0	12.0	13.1	14.9	18.8	18.5	15.1	13.9	14.8
Макс.	13.6	13.5	11.0	11.2	12.3	13.8	18.5	19.0	18.7	17.0	14.5	14.8

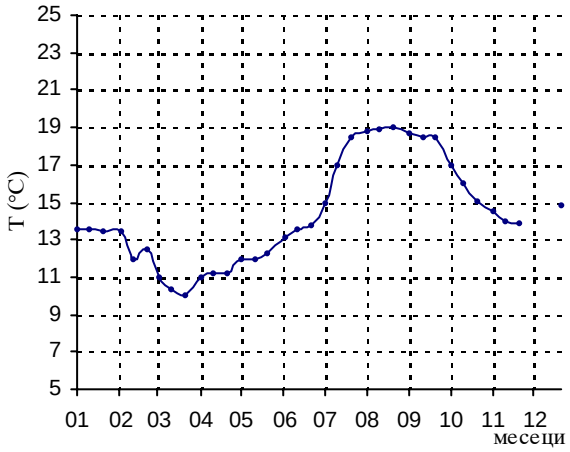

Год. макс: 19.0 Ср. год: 14.4 Год. мин: 10.0

Датум: 20.08.2010. Датум: 20.03.2010.

Шифра станице: 0385 ***Подручје:*** ***Кота "0" (мнм):*** 78.14

Назив пијезометра: Кањижа (ТКА-5) ***Бачка*** ***Кота терена (мнм):*** 77.21

Дан	*I*	*II*	*III*	*IV*	*V*	*VI*	*VII*	*VIII*	*IX*	*X*	*XI*	*XII*
01	13.7	12.3	11.8	11.8	13.0	14.0	16.8		18.1	16.0	14.0	13.7
10	13.7	12.3	11.0	11.8	13.0	14.0	18.0		18.0	15.2	13.5	13.5
20	12.8	12.2	11.0	12.0	13.1	14.1		18.7	18.1	14.0	13.7	13.0
Ср.	13.4	12.3	11.3	11.9	13.0	14.0	17.4	18.7	18.1	15.1	13.7	13.4
Мин.	12.8	12.2	11.0	11.8	13.0	14.0	16.8	18.7	18.0	14.0	13.5	13.0
Макс.	13.7	12.3	11.8	12.0	13.1	14.1	18.0	18.7	18.1	16.0	14.0	13.7

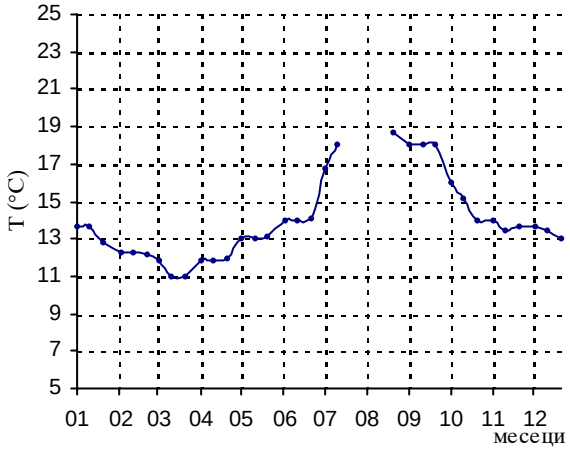

Год. макс: 18.7 Ср. год: 14.0 Год. мин: 11.0

Датум: 20.08.2010. Датум: 10.03.2010.

ТЕМПЕРАТУРА ПОДЗЕМНИХ ВОДА (°C) *ГОДИНА:* 2010

Шифра станице: 0386 ***Подручје:*** ***Кота "0" (мнм):*** 77.9

Назив пијезометра: Кањижа (ТКА-6) ***Бачка*** ***Кота терена (мнм):*** 77.09

Дан	*I*	*II*	*III*	*IV*	*V*	*VI*	*VII*	*VIII*	*IX*	*X*	*XI*	*XII*
01	14.3	14.0	13.5	12.3	12.5	13.6	15.0	18.5	18.0	15.3	14.3	14.1
10	14.3	14.0	13.0	12.3	12.5	13.0	17.0	18.3	18.0	14.6	14.0	14.0
20	14.4	14.0	12.0	12.4	12.6	14.0	18.8	18.3	17.6	14.3	14.0	13.0
Ср.	14.3	14.0	12.8	12.3	12.5	13.5	16.9	18.4	17.9	14.7	14.1	13.7
Мин.	14.3	14.0	12.0	12.3	12.5	13.0	15.0	18.3	17.6	14.3	14.0	13.0
Макс.	14.4	14.0	13.5	12.4	12.6	14.0	18.8	18.5	18.0	15.3	14.3	14.1

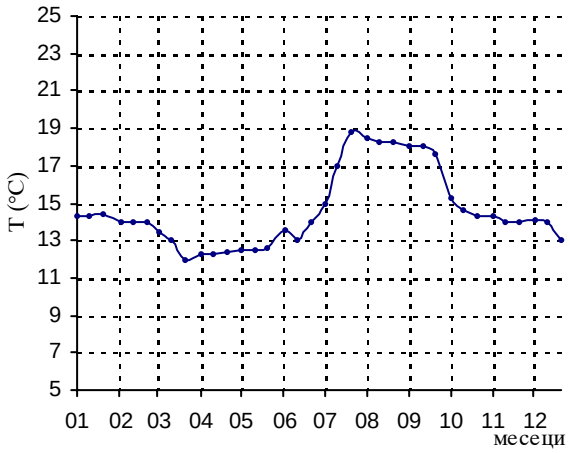

Год. макс: 18.8 Ср. год: 14.6 Год. мин: 12.0

Датум: 20.07.2010. Датум: 20.03.2010.

Шифра станице: 0401/Д ***Подручје:*** ***Кота "0" (мнм):*** 78.31

Назив пијезометра: Бурза (ТВР-1/Д) ***Бачка*** ***Кота терена (мнм):*** 77.38

Дан	*I*	*II*	*III*	*IV*	*V*	*VI*	*VII*	*VIII*	*IX*	*X*	*XI*	*XII*
01	11.0	11.0	11.5	11.5	11.5		11.5	11.5	11.5	11.5	11.5	11.0
05	11.0	11.0	11.5	11.5	11.5		11.5	11.5	11.5	11.5	11.5	11.0
10	11.0	11.0	11.5	11.5	11.5		11.5	11.5	11.5	11.5	11.5	11.0
15	11.0	11.0	11.5	11.5	11.5		12.0	12.0	11.5	11.5	11.5	11.0
20	11.0	11.0	11.5	11.5	11.5		12.0	12.0	11.5	11.5	11.5	10.5
25	11.0	11.0	11.5	11.5	11.5		12.0	12.0	11.5	11.5	11.5	10.5
Ср.	11.0	11.0	11.5	11.5	11.5		11.8	11.8	11.5	11.5	11.5	10.8
Мин.	11.0	11.0	11.5	11.5	11.5		11.5	11.5	11.5	11.5	11.5	10.5
Макс.	11.0	11.0	11.5	11.5	11.5		12.0	12.0	11.5	11.5	11.5	11.0

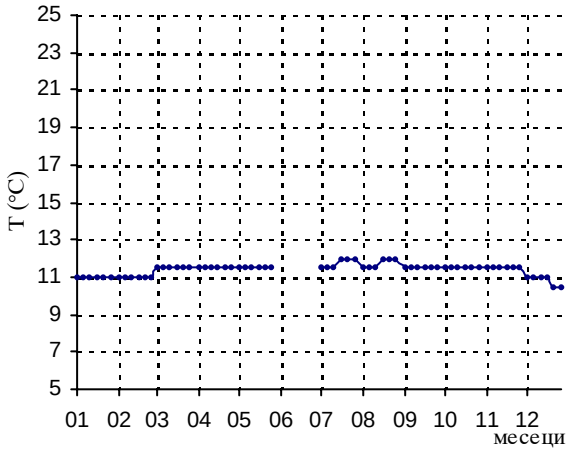

Год. макс: 12.0 Ср. год: 11.4 Год. мин: 10.5

Датум: 15.07.2010. Датум: 20.12.2010.

Шифра станице: 040-2Д ***Подручје:*** ***Кота "0" (мнм):*** 75.12

Назив пијезометра: Бурза (ТВР-2/Д) ***Бачка*** ***Кота терена (мнм):*** 74.23

Дан	*I*	*II*	*III*	*IV*	*V*	*VI*	*VII*	*VIII*	*IX*	*X*	*XI*	*XII*
01	11.0		11.0	11.5			12.0	12.0	11.5	11.5	11.5	11.0
10	11.0		11.0	11.5	11.5		12.0	12.0	12.0	11.5	11.5	11.0
20	11.0		11.0	11.5	11.5		12.0	12.0	11.5	11.5	11.5	11.0
Ср.	11.0		11.0	11.5	11.5		12.0	12.0	11.7	11.5	11.5	11.0
Мин.	11.0		11.0	11.5	11.5		12.0	12.0	11.5	11.5	11.5	11.0
Макс.	11.0		11.0	11.5	11.5		12.0	12.0	12.0	11.5	11.5	11.0

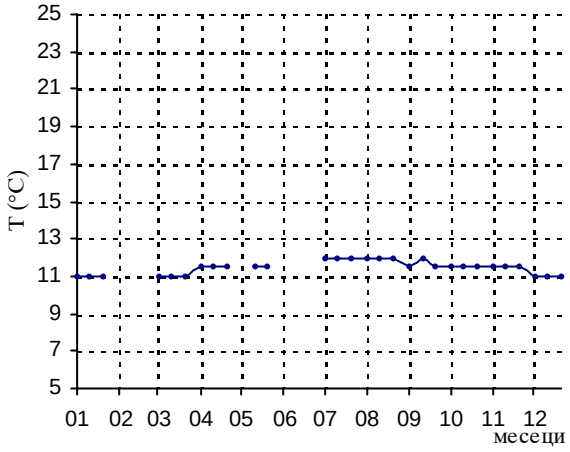

Год. макс: 12.0 Ср. год: 11.5 Год. мин: 11.0

Датум: 01.07.2010. Датум: 01.01.2010.

ТЕМПЕРАТУРА ПОДЗЕМНИХ ВОДА (°C) *ГОДИНА:* 2010

Шифра станице: 0011 ***Подручје:*** ***Кота "0" (мнм):*** 86.96

Назив пијезометра: Сомбор-ГМС (С-1) ***Бачка*** ***Кота терена (мнм):*** 86.8

Дан	*I*	*II*	*III*	*IV*	*V*	*VI*	*VII*	*VIII*	*IX*	*X*	*XI*	*XII*
01	14.5	13.7	13.1	12.9	12.3	13.6	17.3		17.4	17.1	16.0	14.7
05	14.5	13.7	12.7	12.8	12.5	14.4	17.1		17.0	17.1	16.0	14.4
10	14.5	13.8	13.1	11.0	12.2	14.2	17.2		16.5	17.0	16.0	13.7
15	14.6	13.7	12.6	12.1	12.3	16.1	16.9		16.4	16.5	16.3	13.5
20	14.6	13.8	13.0	12.0	12.4	15.2	16.5		16.1	16.2	16.5	13.3
25	13.3	13.0	13.0	12.0	12.6	18.5	17.8		16.3	16.1	15.0	12.5
Ср.	14.3	13.6	12.9	12.1	12.4	15.3	17.1		16.6	16.7	16.0	13.7
Мин.	13.3	13.0	12.6	11.0	12.2	13.6	16.5		16.1	16.1	15.0	12.5
Макс.	14.6	13.8	13.1	12.9	12.6	18.5	17.8		17.4	17.1	16.5	14.7

Год. макс: 18.5 Ср. год: 14.6 Год. мин: 11.0

Датум: 25.06.2010. Датум: 10.04.2010.

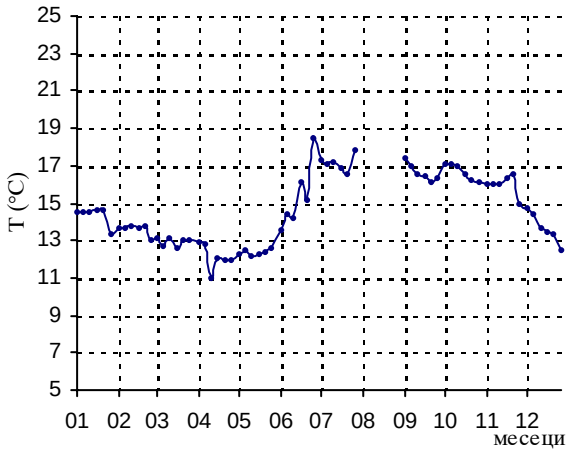

Шифра станице: 0011/Д ***Подручје:*** ***Кота "0" (мнм):*** 86.79

Назив пијезометра: Сомбор (С-1/Д) ***Бачка*** ***Кота терена (мнм):*** 86.73

Дан	*I*	*II*	*III*	*IV*	*V*	*VI*	*VII*	*VIII*	*IX*	*X*	*XI*	*XII*
01	14.6	13.7	13.4	12.8	12.1	13.5	17.5	18.5	17.4	17.2	16.2	14.6
05	14.5	13.7	12.8	12.7	12.4	14.1	17.4	18.7	17.0	17.1	16.1	14.4
10	14.7	14.0	13.0	10.8	12.3	14.0	17.3	17.1	16.6	17.0	16.2	13.7
15	14.6	13.9	12.6	12.0	12.5	16.3	17.0	17.4	16.4	16.7	16.4	13.5
20	14.6	13.8	12.8	12.0	12.8	15.5	17.4	17.6	16.2	16.6	16.5	13.3
25	13.5	13.2	12.9	11.8	12.6	18.6	18.0	17.5	16.4	16.4	15.0	13.5
Ср.	14.4	13.7	12.9	12.0	12.5	15.3	17.4	17.8	16.7	16.8	16.1	13.8
Мин.	13.5	13.2	12.6	10.8	12.1	13.5	17.0	17.1	16.2	16.4	15.0	13.3
Макс.	14.7	14.0	13.4	12.8	12.8	18.6	18.0	18.7	17.4	17.2	16.5	14.6

Год. макс: 18.7 Ср. год: 15.0 Год. мин: 10.8

Датум: 05.08.2010. Датум: 10.04.2010.

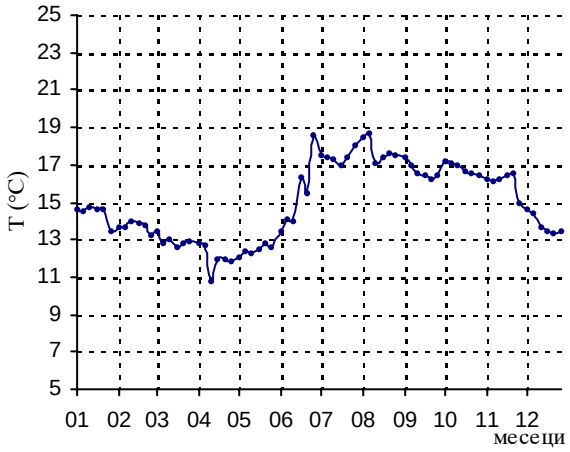

Шифра станице: 0021/1 ***Подручје:*** ***Кота "0" (мнм):*** 119.57

Назив пијезометра: Алекса Шантић (АС-1/1) ***Бачка*** ***Кота терена (мнм):*** 119.41

Дан	*I*	*II*	*III*	*IV*	*V*	*VI*	*VII*	*VIII*	*IX*	*X*	*XI*	*XII*
01	12.8	12.8	12.4	12.4	12.9	12.4	12.4	12.8	13.2	13.5	13.7	13.4
05	12.9	12.7	12.8	12.6	12.8	12.6	12.3	13.2	13.4	13.7	13.8	13.6
10	13.0	12.6	12.5	12.3	12.4	12.4	12.5	13.3	13.6	13.3	13.6	13.5
15	13.1	12.8	12.5	12.5	12.4	12.2		13.4	13.3	13.8	13.7	13.0
20	13.3	12.2	12.7	12.3	12.3	12.3	12.5	13.5	13.2	13.6	13.9	13.6
25	12.5	12.3	13.0	12.6	12.4	12.3	12.6	13.3	13.4	13.9	13.6	13.5
Ср.	12.9	12.6	12.7	12.5	12.5	12.4	12.5	13.3	13.4	13.6	13.7	13.4
Мин.	12.5	12.2	12.4	12.3	12.3	12.2	12.3	12.8	13.2	13.3	13.6	13.0
Макс.	13.3	12.8	13.0	12.6	12.9	12.6	12.6	13.5	13.6	13.9	13.9	13.6

Год. макс: 13.9 Ср. год: 13.0 Год. мин: 12.2

Датум: 25.10.2010. Датум: 20.02.2010.

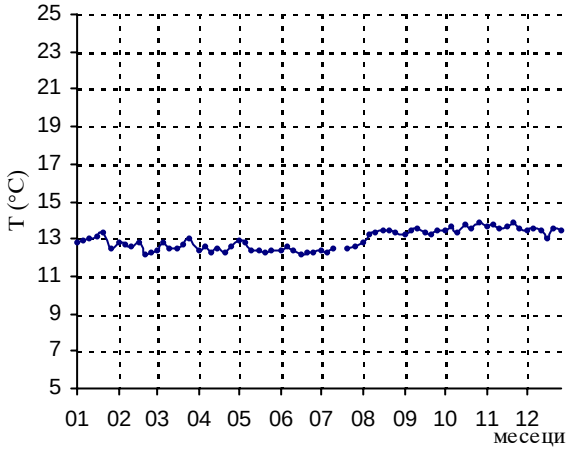

ТЕМПЕРАТУРА ПОДЗЕМНИХ ВОДА (°C) ***ГОДИНА:*** 2010

Шифра станице: 0021/Д ***Подручје:*** ***Кота "0" (мнм):*** 119.41

Назив пијезометра: Алекса Шантић (АС-1/Д) ***Бачка*** ***Кота терена (мнм):*** 119.35

Дан	***I***	***II***	***III***	***IV***	***V***	***VI***	***VII***	***VIII***	***IX***	***X***	***XI***	***XII***
01	13.4	13.2	12.6	12.7	13.5	12.8	13.5	13.5	13.0	13.7	13.6	13.5
05	13.3	12.9	12.6	12.8	13.4	13.3	13.3	13.4	13.2	13.6	13.9	13.7
10	13.2	12.9	12.7	12.5	13.3	12.9	13.3	13.6	13.5	14.0	14.2	13.3
15	13.4	13.0	12.8	13.2	13.3	12.7		13.6	13.8	13.7	13.8	13.5
20	13.6	12.9	13.0	13.0	13.1	13.0	13.4	13.7	13.5	13.5	13.7	13.7
25	12.3	13.0	13.5	13.4	12.7	13.2	13.4	13.5	13.6	13.7	13.4	13.3
Ср.	13.2	13.0	12.9	12.9	13.2	13.0	13.4	13.6	13.4	13.7	13.8	13.5
Мин.	12.3	12.9	12.6	12.5	12.7	12.7	13.3	13.4	13.0	13.5	13.4	13.3
Макс.	13.6	13.2	13.5	13.4	13.5	13.3	13.5	13.7	13.8	14.0	14.2	13.7

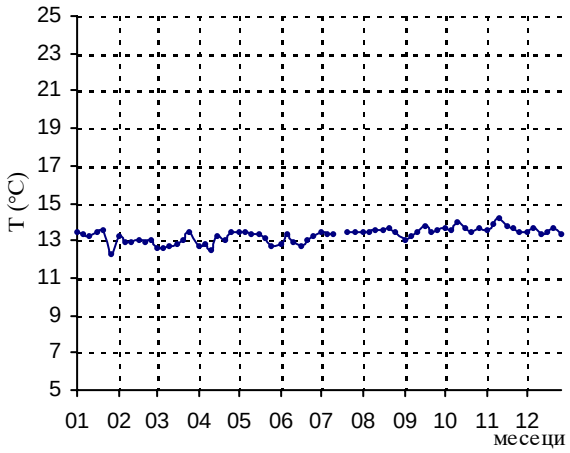

Год. макс: 14.2 Ср. год: 13.3 Год. мин: 12.3

Датум: 10.11.2010. Датум: 25.01.2010.

ТЕМПЕРАТУРА ПОДЗЕМНИХ ВОДА (°C) *ГОДИНА:* 2010

Шифра станице: 0111 ***Подручје:*** ***Кота "0" (мнм):*** 79.78

Назив пијезометра: Кикинда (Кинђа) (К-1) ***Банат*** ***Кота терена (мнм):*** 79.61

Дан	*I*	*II*	*III*	*IV*	*V*	*VI*	*VII*	*VIII*	*IX*	*X*	*XI*	*XII*
01	13.0	13.0		14.0	14.0	14.0	14.0	14.0	14.0	14.0	14.0	13.0
05	13.0	13.0		14.0	14.0	14.0	14.0	14.0	14.0	14.0	14.0	13.0
10	13.0	13.0		14.0	14.0	14.0	14.0	14.0	14.0	14.0	14.0	13.0
15	13.0	13.0		14.0	14.0	14.0	14.0	14.0	14.0	14.0	14.0	13.0
20	13.0	13.0		14.0	14.0		14.0	14.0	14.0	14.0	14.0	13.0
25	13.0	13.0		14.0	14.0		14.0	14.0	14.0	14.0	14.0	13.0
Ср.	13.0	13.0		14.0	14.0	14.0	14.0	14.0	14.0	14.0	14.0	13.0
Мин.	13.0	13.0		14.0	14.0	14.0	14.0	14.0	14.0	14.0	14.0	13.0
Макс.	13.0	13.0		14.0	14.0	14.0	14.0	14.0	14.0	14.0	14.0	13.0

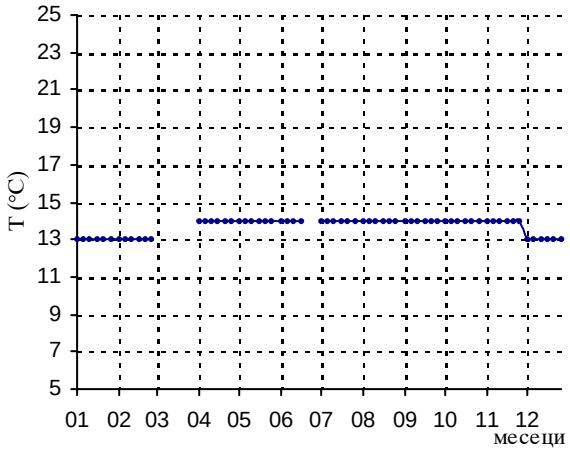

Год. макс: 14.0 Ср. год: 13.7 Год. мин: 13.0

Датум: 01.04.2010. Датум: 01.01.2010.

Шифра станице: 0111/Д ***Подручје:*** ***Кота "0" (мнм):*** 79.88

Назив пијезометра: Кикинда (К-1/Д) ***Банат*** ***Кота терена (мнм):*** 79.68

Дан	*I*	*II*	*III*	*IV*	*V*	*VI*	*VII*	*VIII*	*IX*	*X*	*XI*	*XII*
01	13.0	13.0		13.0	14.0	14.0	14.0	14.0	14.0	14.0	14.0	13.0
05	13.0	13.0		13.0	14.0	14.0	14.0	14.0	14.0	14.0	14.0	13.0
10	13.0	13.0		13.0	14.0	14.0	14.0	14.0	14.0	14.0	14.0	13.0
15	13.0	13.0		13.0	14.0	14.0	14.0	14.0	14.0	14.0	14.0	13.0
20	13.0	13.0		13.0	14.0	14.0	14.0	14.0	14.0	14.0	14.0	13.0
25	13.0	13.0		13.0	14.0	14.0	14.0	14.0	14.0	14.0	14.0	13.0
Ср.	13.0	13.0		13.0	14.0	14.0	14.0	14.0	14.0	14.0	14.0	13.0
Мин.	13.0	13.0		13.0	14.0	14.0	14.0	14.0	14.0	14.0	14.0	13.0
Макс.	13.0	13.0		13.0	14.0	14.0	14.0	14.0	14.0	14.0	14.0	13.0

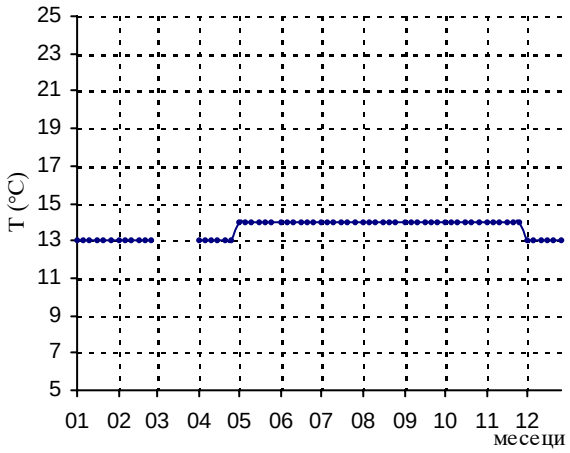

Год. макс: 14.0 Ср. год: 13.6 Год. мин: 13.0

Датум: 01.05.2010. Датум: 01.01.2010.

Шифра станице: 0121 ***Подручје:*** ***Кота "0" (мнм):*** 77.16

Назив пијезометра: Н.Црња-маш.радион. (НЦ-1) ***Банат*** ***Кота терена (мнм):*** 76.92

Дан	*I*	*II*	*III*	*IV*	*V*	*VI*	*VII*	*VIII*	*IX*	*X*	*XI*	*XII*
01	13.0	12.0	12.0	12.0	13.0	12.0	12.0	13.0	13.0	13.0	13.0	13.0
05	13.0	12.0	12.0	12.0	13.0	12.5	12.0	13.0	13.0	13.0	13.0	12.0
10	13.0	12.0	12.0	12.0	13.0	12.5	12.0	13.0	13.0	13.0	13.0	12.0
15	13.0	11.0	11.5	12.0	13.0	12.0	12.0	13.0	13.0	13.0	13.0	12.0
20	12.0	11.0	11.5	12.0	13.0	12.0	12.0	13.0	13.0	13.0	13.0	12.0
25	12.0	11.0	11.5	12.0	13.0	12.0	12.0	13.0	13.0	13.0	13.0	12.0
Ср.	12.7	11.5	11.8	12.0	13.0	12.2	12.0	13.0	13.0	13.0	13.0	12.2
Мин.	12.0	11.0	11.5	12.0	13.0	12.0	12.0	13.0	13.0	13.0	13.0	12.0
Макс.	13.0	12.0	12.0	12.0	13.0	12.5	12.0	13.0	13.0	13.0	13.0	13.0

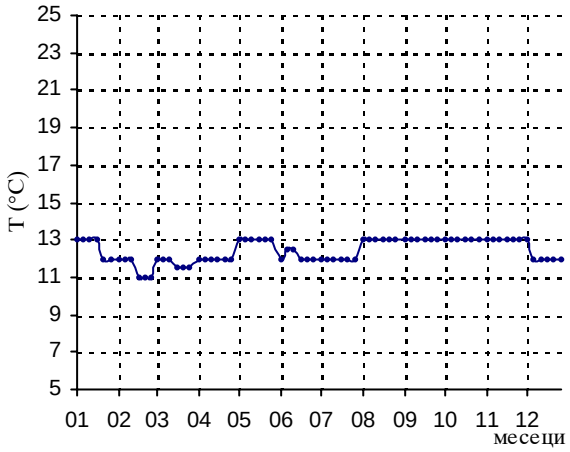

Год. макс: 13.0 Ср. год: 12.4 Год. мин: 11.0

Датум: 01.01.2010. Датум: 15.02.2010.

ТЕМПЕРАТУРА ПОДЗЕМНИХ ВОДА (°C) *ГОДИНА:* 2010

Шифра станице: 0161 ***Подручје:*** ***Кота "0" (мнм):*** 81.07

Назив пијезометра: Дебељача-ПИК (ДБ-1) ***Банат*** ***Кота терена (мнм):*** 80.9

Дан	*I*	*II*	*III*	*IV*	*V*	*VI*	*VII*	*VIII*	*IX*	*X*	*XI*	*XII*
01	10.0	10.0	13.0	10.0	11.0	10.0	13.0	13.0	13.0	13.0	11.0	11.0
05	10.0	10.0	13.0	10.0	11.0	10.0	13.0	13.0	13.0	13.0	12.0	11.0
10	10.0	10.0	13.0	10.0	11.0	10.0	13.0	13.0	13.0	13.0	12.0	10.0
15	10.0	11.0	13.0	10.0	10.0	11.0	13.0	13.0	13.0	12.0	12.0	10.0
20	10.0	12.0	13.0	10.0	10.0	11.0	13.0	13.0	13.0	12.0	12.0	10.0
25	10.0	12.0	13.0	10.0	10.0	11.0	13.0	13.0	13.0	12.0	11.0	10.0
Ср.	10.0	10.8	13.0	10.0	10.5	10.5	13.0	13.0	13.0	12.5	11.7	10.3
Мин.	10.0	10.0	13.0	10.0	10.0	10.0	13.0	13.0	13.0	12.0	11.0	10.0
Макс.	10.0	12.0	13.0	10.0	11.0	11.0	13.0	13.0	13.0	13.0	12.0	11.0

Год. макс: 13.0 Ср. год: 11.5 Год. мин: 10.0

Датум: 01.03.2010. Датум: 01.01.2010.

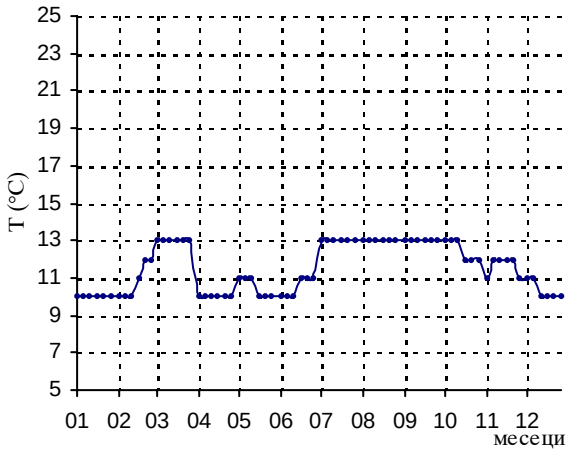

Шифра станице: 0161/Д ***Подручје:*** ***Кота "0" (мнм):*** 81.09

Назив пијезометра: Дебељача (ДБ-1/Д) ***Банат*** ***Кота терена (мнм):*** 80.9

Дан	*I*	*II*	*III*	*IV*	*V*	*VI*	*VII*	*VIII*	*IX*	*X*	*XI*	*XII*
01	10.0	10.0	13.0	10.0	11.0	10.0	13.0	13.0	13.0	12.0	11.0	11.0
05	10.0	10.0	13.0	10.0	11.0	10.0	13.0	13.0	13.0	13.0	12.0	11.0
10	10.0	10.0	13.0	10.0	11.0	10.0	13.0	13.0	13.0	13.0	12.0	10.0
15	10.0	11.0	13.0	10.0	10.0	11.0	13.0	13.0	13.0	13.0	12.0	10.0
20	10.0	12.0	13.0	10.0	10.0	11.0	13.0	13.0	13.0	12.0	12.0	10.0
25	10.0	12.0	13.0	10.0	10.0	11.0	13.0	13.0	13.0	12.0	11.0	10.0
Ср.	10.0	10.8	13.0	10.0	10.5	10.5	13.0	13.0	13.0	12.5	11.7	10.3
Мин.	10.0	10.0	13.0	10.0	10.0	10.0	13.0	13.0	13.0	12.0	11.0	10.0
Макс.	10.0	12.0	13.0	10.0	11.0	11.0	13.0	13.0	13.0	13.0	12.0	11.0

Год. макс: 13.0 Ср. год: 11.5 Год. мин: 10.0

Датум: 01.03.2010. Датум: 01.01.2010.

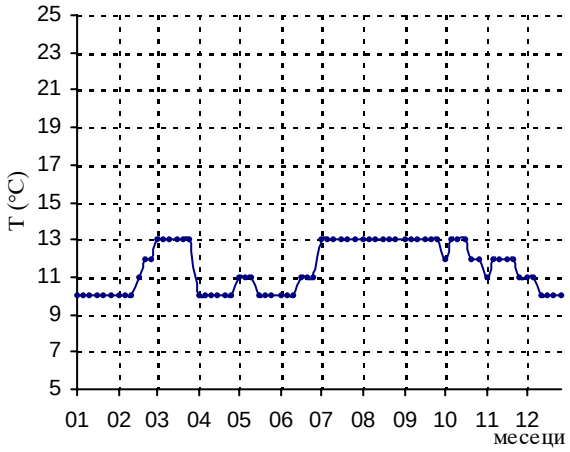

Шифра станице: 0181 ***Подручје:*** ***Кота "0" (мнм):*** 78.53

Назив пијезометра: Ковин-Пољ.школа (КО-1) ***Банат*** ***Кота терена (мнм):*** 78.35

Дан	*I*	*II*	*III*	*IV*	*V*	*VI*	*VII*	*VIII*	*IX*	*X*	*XI*	*XII*
01	12.0	12.0	14.0	13.0	13.0	13.0	14.0	14.0	13.0	13.0	13.0	13.0
05	12.0	12.0	14.0	13.0	13.0	13.0	14.0	14.0	13.0	13.0	13.0	13.0
10	12.0	12.0	14.0	13.0	13.0	13.0	14.0	14.0	13.0	13.0	13.0	13.0
15	12.0	12.0	14.0	13.0	13.0	13.0	14.0	14.0	13.0	13.0	13.0	13.0
20	12.0	12.0	14.0	13.0	13.0	13.0	14.0	14.0	13.0	13.0	13.0	13.0
25	12.0	12.0	14.0	13.0	13.0	13.0	14.0	14.0	13.0	13.0	13.0	13.0
Ср.	12.0	12.0	14.0	13.0	13.0	13.0	14.0	14.0	13.0	13.0	13.0	13.0
Мин.	12.0	12.0	14.0	13.0	13.0	13.0	14.0	14.0	13.0	13.0	13.0	13.0
Макс.	12.0	12.0	14.0	13.0	13.0	13.0	14.0	14.0	13.0	13.0	13.0	13.0

Год. макс: 14.0 Ср. год: 13.1 Год. мин: 12.0

Датум: 01.03.2010. Датум: 01.01.2010.

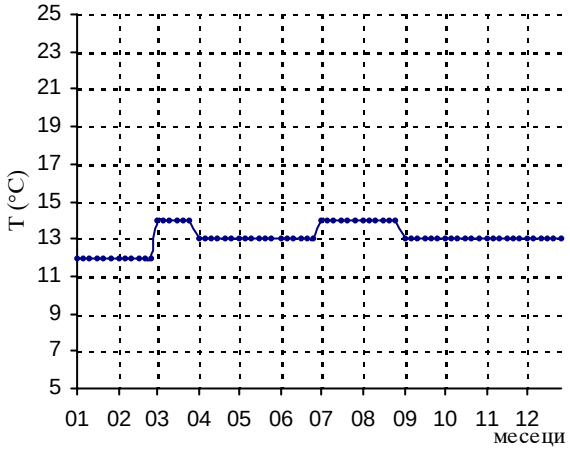

ТЕМПЕРАТУРА ПОДЗЕМНИХ ВОДА (°C) *ГОДИНА:* 2010

Шифра станице: 0181/Д ***Подручје:*** ***Кота "0" (мнм):*** 78.63

Назив пијезометра: Ковин (КО-1/Д) ***Банат*** ***Кота терена (мнм):*** 78.4

Дан	*I*	*II*	*III*	*IV*	*V*	*VI*	*VII*	*VIII*	*IX*	*X*	*XI*	*XII*
01	12.0	12.0	14.0	13.0	13.0	13.0	14.0	14.0	13.0	13.0	13.0	13.0
05	12.0	12.0	14.0	13.0	13.0	13.0	14.0	14.0	13.0	13.0	13.0	13.0
10	12.0	12.0	14.0	13.0	13.0	13.0	14.0	14.0	13.0	13.0	13.0	13.0
15	12.0	12.0	14.0	13.0	13.0	13.0	14.0	14.0	13.0	13.0	13.0	13.0
20	12.0	12.0	14.0	13.0	13.0	13.0	14.0	14.0	13.0	13.0	13.0	13.0
25	12.0	12.0	14.0	13.0	13.0	13.0	14.0	14.0	13.0	13.0	13.0	13.0
Ср.	12.0	12.0	14.0	13.0	13.0	13.0	14.0	14.0	13.0	13.0	13.0	13.0
Мин.	12.0	12.0	14.0	13.0	13.0	13.0	14.0	14.0	13.0	13.0	13.0	13.0
Макс.	12.0	12.0	14.0	13.0	13.0	13.0	14.0	14.0	13.0	13.0	13.0	13.0

Год. макс: 14.0 Ср. год: 13.1 Год. мин: 12.0

Датум: 01.03.2010. Датум: 01.01.2010.

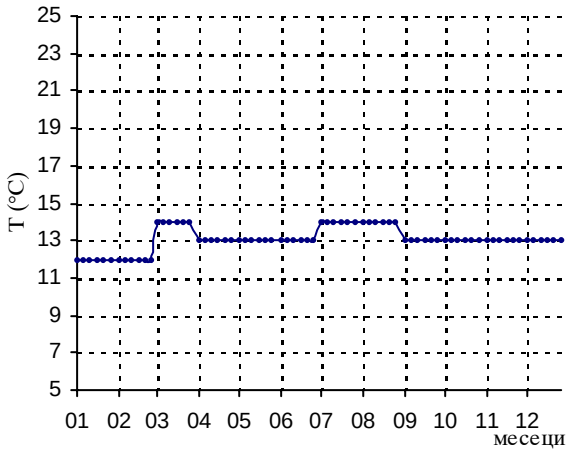

Шифра станице: 0401 ***Подручје:*** ***Кота "0" (мнм):*** 77.66

Назив пијезометра: Бурза-Велики рит (ТБ-1) ***Банат*** ***Кота терена (мнм):*** 76.76

Дан	*I*	*II*	*III*	*IV*	*V*	*VI*	*VII*	*VIII*	*IX*	*X*	*XI*	*XII*
01	5.7	3.8	5.2	6.9	7.9	8.9	11.4	17.2	17.7	15.0	13.5	10.9
05	5.4	3.8	5.7	7.1	8.1	9.1	12.8	17.5	17.5	14.9	13.2	10.8
10	5.0	4.0	5.9	7.3	8.4	9.4	14.0	17.8	16.9	14.7	12.7	10.7
15	4.7	4.2	6.0	7.5	8.5	9.9	15.4	18.0	16.1	14.5	12.4	10.6
20	4.3	4.6	6.3	7.6	8.7	10.0	16.4	18.2	15.6	14.2	11.9	10.5
25	3.9	5.0	6.7	7.7	8.8	10.2	17.0	18.0	15.2	14.0	11.6	10.4
Ср.	4.8	4.2	6.0	7.4	8.4	9.6	14.5	17.8	16.5	14.6	12.6	10.7
Мин.	3.9	3.8	5.2	6.9	7.9	8.9	11.4	17.2	15.2	14.0	11.6	10.4
Макс.	5.7	5.0	6.7	7.7	8.8	10.2	17.0	18.2	17.7	15.0	13.5	10.9

Год. макс: 18.2 Ср. год: 10.6 Год. мин: 3.8

Датум: 20.08.2010. Датум: 01.02.2010.

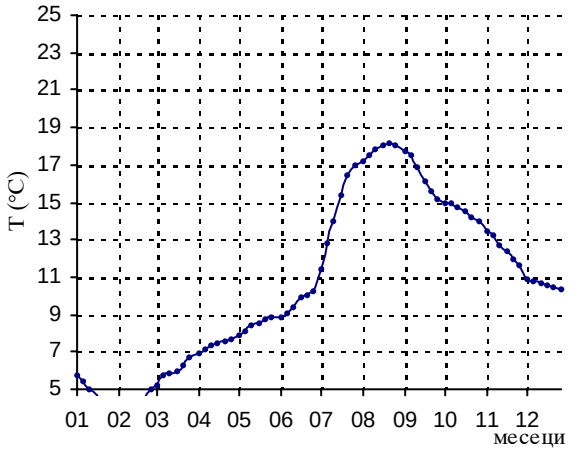

ТЕМПЕРАТУРА ПОДЗЕМНИХ ВОДА (°C) *ГОДИНА:* 2010

Шифра станице: 0191/Д ***Подручје:*** ***Кота "0" (мнм):*** 164.86

Назив пијезометра: Марадик (МА-1/Д) ***Срем*** ***Кота терена (мнм):*** 164.68

Дан	*I*	*II*	*III*	*IV*	*V*	*VI*	*VII*	*VIII*	*IX*	*X*	*XI*	*XII*
01	13.0	12.0	10.5	13.0	12.0	13.0	12.0	12.0	12.0	12.5		11.0
05	13.0	12.0	12.0	14.0	12.0	12.5	12.5	12.0	12.0	12.5		11.0
10	13.0	12.5	12.0	13.0	12.5	12.5	12.0	12.0	12.0	12.5	11.0	11.0
15	12.0	12.0	12.5	13.0	12.5	12.0	12.0	12.5	12.0	12.0	11.5	11.0
20	12.5	10.0	14.0	13.0	12.0	12.0	12.5	12.0	12.0	12.0	11.0	10.0
25	12.0	10.5	13.0	13.0	12.0	12.0	12.5	12.0	12.0	13.0	11.0	10.0
Ср.	12.6	11.5	12.3	13.2	12.2	12.3	12.3	12.1	12.0	12.4	11.1	10.7
Мин.	12.0	10.0	10.5	13.0	12.0	12.0	12.0	12.0	12.0	12.0	11.0	10.0
Макс.	13.0	12.5	14.0	14.0	12.5	13.0	12.5	12.5	12.0	13.0	11.5	11.0

Год. макс: 14.0 Ср. год: 12.1 Год. мин: 10.0

Датум: 20.03.2010. Датум: 20.02.2010.

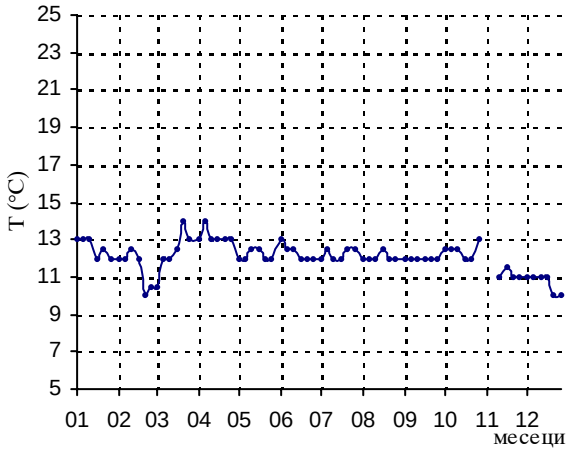

Шифра станице: 0221 ***Подручје:*** ***Кота "0" (мнм):*** 80.45

Назив пијезометра: Никинци-Економија (НИ-1) ***Срем*** ***Кота терена (мнм):*** 80.29

Дан	*I*	*II*	*III*	*IV*	*V*	*VI*	*VII*	*VIII*	*IX*	*X*	*XI*	*XII*
01	12.6	11.2	9.8	9.4	10.4	11.6	13.4	14.0	14.0	14.0	14.0	13.0
05	12.8	11.0	9.0	9.0	10.4	12.0	13.4	14.0	14.2	14.0	14.0	13.0
10	12.6	10.8	9.4	9.2	10.6	12.0	13.2	14.2	14.0	14.0	13.6	13.2
15	12.0	10.4	9.0	9.8	10.8	12.2	13.8	14.2	13.8	14.0	13.6	13.4
20	11.6	10.4	9.0	10.0	11.2	12.6	14.6	14.4	14.0	13.8	13.4	13.0
25	11.4	9.6	9.0	10.0	11.4	13.0	14.8	13.6	14.0	13.8	13.2	13.0
Ср.	12.2	10.6	9.2	9.6	10.8	12.2	13.9	14.1	14.0	13.9	13.6	13.1
Мин.	11.4	9.6	9.0	9.0	10.4	11.6	13.2	13.6	13.8	13.8	13.2	13.0
Макс.	12.8	11.2	9.8	10.0	11.4	13.0	14.8	14.4	14.2	14.0	14.0	13.4

Год. макс: 14.8 Ср. год: 12.3 Год. мин: 9.0

Датум: 25.07.2010. Датум: 05.03.2010.

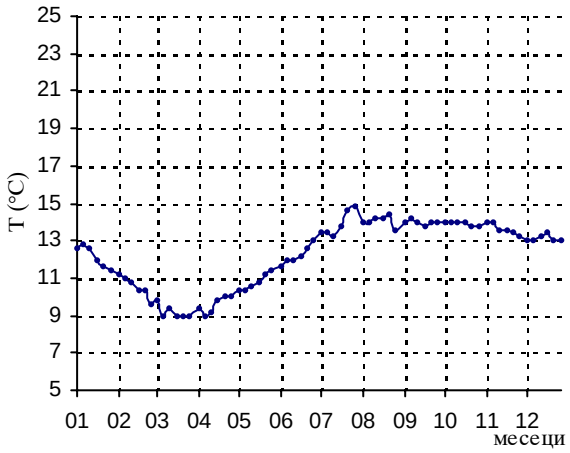

Шифра станице: 0221/Д ***Подручје:*** ***Кота "0" (мнм):*** 80.47

Назив пијезометра: Никинци (НИ-1/Д) ***Срем*** ***Кота терена (мнм):*** 80.31

Дан	*I*	*II*	*III*	*IV*	*V*	*VI*	*VII*	*VIII*	*IX*	*X*	*XI*	*XII*
01	12.6	11.2	9.8	9.4	10.4	11.6	13.4	14.0	14.0	14.0	14.0	
05	12.8	11.0	9.0	9.0	10.4	12.0	13.4	14.0	14.2	14.0	14.0	
10	12.6	10.8	9.4	9.2	10.6	12.0	13.2	14.2	14.0	14.0	13.6	
15	12.0	10.4	9.0	9.8	10.8	12.2	13.8	14.2	13.8	14.0		
20	11.6	10.4	9.0	10.0	11.2	12.6	14.6	14.4	13.8	13.8		
25	11.4	9.6	9.0	10.0	11.4	13.0	14.8	13.6	14.0	13.8		
Ср.	12.2	10.6	9.2	9.6	10.8	12.2	13.9	14.1	14.0	13.9	13.9	
Мин.	11.4	9.6	9.0	9.0	10.4	11.6	13.2	13.6	13.8	13.8	13.6	
Макс.	12.8	11.2	9.8	10.0	11.4	13.0	14.8	14.4	14.2	14.0	14.0	

Год. макс: 14.8 Ср. год: 12.1 Год. мин: 9.0

Датум: 25.07.2010. Датум: 05.03.2010.

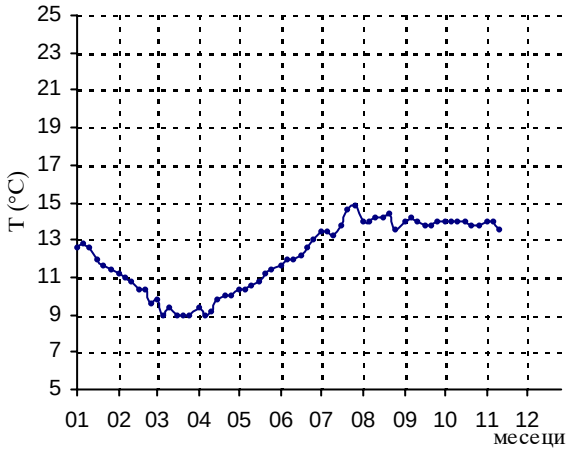

ТЕМПЕРАТУРА ПОДЗЕМНИХ ВОДА (°C) *ГОДИНА:* 2010

Шифра станице: 0231 ***Подручје:*** ***Кота "0" (мнм):*** 81.65

Назив пијезометра: Лаћарак-ГМС (Л-1) ***Срем*** ***Кота терена (мнм):*** 81.47

Дан	*I*	*II*	*III*	*IV*	*V*	*VI*	*VII*	*VIII*	*IX*	*X*	*XI*	*XII*
01	13.9	12.2	11.1	11.2	12.0	15.0	17.0	18.7	18.7	17.5	16.4	14.7
05	13.0	12.1	11.1	11.3	11.7	15.0	17.7	18.5	18.4	17.7	16.0	14.2
10	13.0	12.1	11.2	11.2	11.9	15.0	18.8	16.8	18.5	17.6	15.6	14.0
15	11.1	12.2	10.9	11.2	13.4	15.3	18.7	17.8	18.4	17.4	15.4	13.8
20	12.9	10.9	10.7	11.5	13.6	15.1	17.4	18.5	17.7	17.0	17.0	13.4
25	12.5	11.1	11.0	11.9	13.2	16.6	19.0	15.8	18.0	16.8	15.8	13.0
Ср.	12.7	11.8	11.0	11.4	12.6	15.3	18.1	17.7	18.3	17.3	16.0	13.9
Мин.	11.1	10.9	10.7	11.2	11.7	15.0	17.0	15.8	17.7	16.8	15.4	13.0
Макс.	13.9	12.2	11.2	11.9	13.6	16.6	19.0	18.7	18.7	17.7	17.0	14.7

Год. макс: 19.0 Ср. год: 14.7 Год. мин: 10.7

Датум: 25.07.2010. Датум: 20.03.2010.

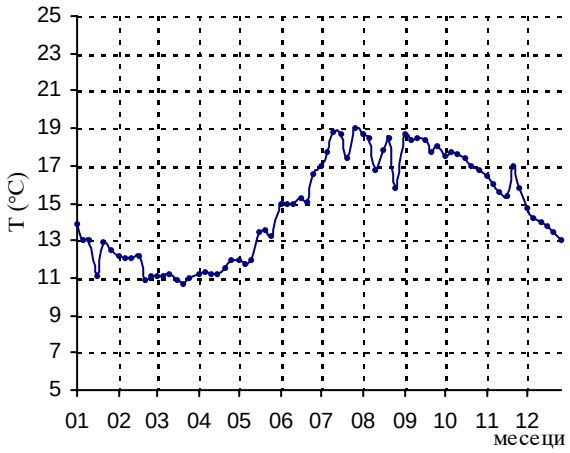

Шифра станице: 0231/Д ***Подручје:*** ***Кота "0" (мнм):*** 81.56

Назив пијезометра: Лаћарак (Л-1/Д) ***Срем*** ***Кота терена (мнм):*** 81.46

Дан	*I*	*II*	*III*	*IV*	*V*	*VI*	*VII*	*VIII*	*IX*	*X*	*XI*	*XII*
01	13.6	12.5	11.5	11.4	11.9	13.0	15.0	17.2	14.4	15.0	15.6	14.5
05	13.4	12.6	10.2	11.4	12.0	13.5	15.5	17.0	14.9	15.7	15.5	14.1
10	13.2	12.5	10.4	11.4	12.1	13.5	15.9	16.2	15.5	16.0	15.4	14.0
15	13.3	12.6	10.3	11.3	12.4	13.6	16.4	16.6	15.1	15.5	15.0	14.0
20	13.2	11.8	11.2	11.7	13.0	13.5	15.4	16.2	14.9	16.0	15.0	13.3
25	12.5	11.3	11.0	11.9	12.8	15.2	16.0	14.6	14.6	15.6	14.8	13.1
Ср.	13.2	12.2	10.8	11.5	12.4	13.7	15.7	16.3	14.9	15.6	15.2	13.8
Мин.	12.5	11.3	10.2	11.3	11.9	13.0	15.0	14.6	14.4	15.0	14.8	13.1
Макс.	13.6	12.6	11.5	11.9	13.0	15.2	16.4	17.2	15.5	16.0	15.6	14.5

Год. макс: 17.2 Ср. год: 13.8 Год. мин: 10.2

Датум: 01.08.2010. Датум: 05.03.2010.

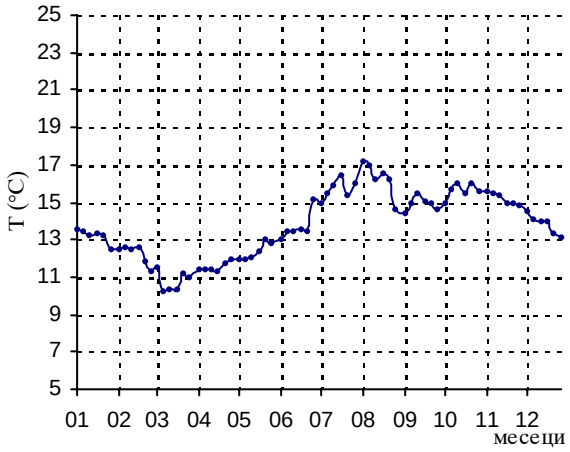

Шифра станице: 0241 ***Подручје:*** ***Кота "0" (мнм):*** 101.22

Назив пијезометра: Шид-ант.радио Шид (С-1) ***Срем*** ***Кота терена (мнм):*** 101.07

Дан	*I*	*II*	*III*	*IV*	*V*	*VI*	*VII*	*VIII*	*IX*	*X*	*XI*	*XII*
01	12.6	12.6	12.6	12.8	12.8	12.6	12.4	12.5	12.4	12.6	12.8	12.8
05	12.6	12.6	12.6	12.8	12.8	12.6	12.4	12.5	12.4	12.6	12.8	12.8
10	12.6	12.6	12.6	12.8	13.0	12.6	12.4	12.5	12.4	12.6	12.8	12.8
15	12.6	12.6	12.6	12.8	13.0	12.6	12.4	12.5	12.5	12.8	12.8	12.8
20	12.6	12.6	12.6	12.8	13.0	12.4	12.4	12.6	12.5	12.8	12.8	12.8
25	12.6	12.6	12.6	13.0	13.0	12.4	12.5	12.6	12.6	12.8	12.8	12.6
Ср.	12.6	12.6	12.6	12.8	12.9	12.5	12.4	12.5	12.5	12.7	12.8	12.8
Мин.	12.6	12.6	12.6	12.8	12.8	12.4	12.4	12.5	12.4	12.6	12.8	12.6
Макс.	12.6	12.6	12.6	13.0	13.0	12.6	12.5	12.6	12.6	12.8	12.8	12.8

Год. макс: 13.0 Ср. год: 12.6 Год. мин: 12.4

Датум: 25.04.2010. Датум: 20.06.2010.

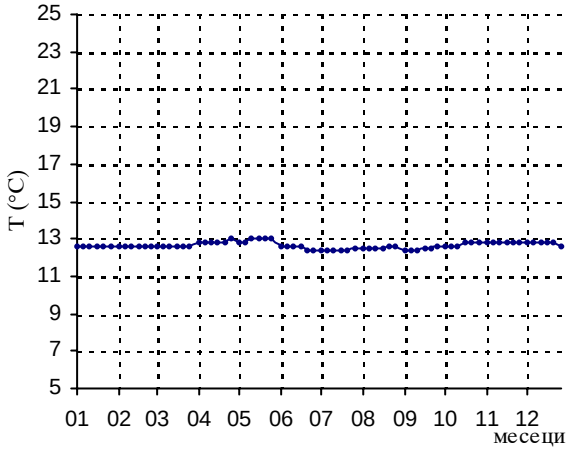

ТЕМПЕРАТУРА ПОДЗЕМНИХ ВОДА (°C) *ГОДИНА:* 2010

Шифра станице: 0241/Д ***Подручје:*** ***Кота "0" (мнм):*** 101.06

Назив пијезометра: Шид (С-1/Д) ***Срем*** ***Кота терена (мнм):*** 100.98

Дан	*I*	*II*	*III*	*IV*	*V*	*VI*	*VII*	*VIII*	*IX*	*X*	*XI*	*XII*
01	12.5	12.5	12.6	12.8	12.8		12.8	12.8	12.8	12.6	12.7	12.7
05	12.5	12.5	12.6	12.8	12.8		12.8	12.8	12.8	12.6	12.7	12.7
10	12.5	12.5	12.6	12.8	12.8		12.8	12.8	12.8	12.6	12.7	12.7
15	12.5	12.5	12.6	12.8	12.8		12.7	12.8	12.7	12.6	12.7	12.7
20	12.5	12.5	12.6	12.8	12.8		12.7	12.8	12.7	12.6	12.7	12.6
25	12.5	12.5	12.6	13.0	12.8		12.7	12.8	12.7	12.6	12.7	12.6
Ср.	12.5	12.5	12.6	12.8	12.8		12.8	12.8	12.8	12.6	12.7	12.7
Мин.	12.5	12.5	12.6	12.8	12.8		12.7	12.8	12.7	12.6	12.7	12.6
Макс.	12.5	12.5	12.6	13.0	12.8		12.8	12.8	12.8	12.6	12.7	12.7

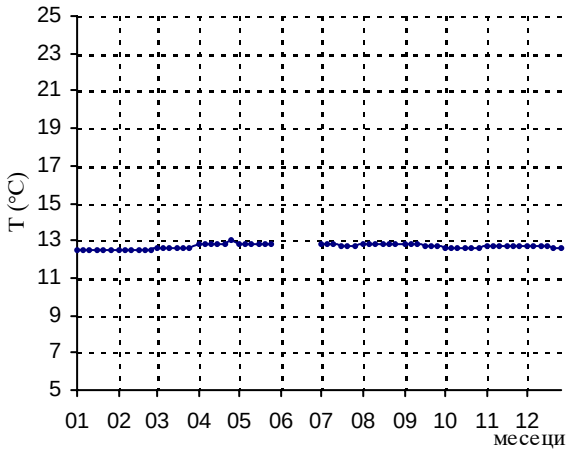

Год. макс: 13.0 Ср. год: 12.7 Год. мин: 12.5

Датум: 25.04.2010. Датум: 01.01.2010.

Главна станица

БОГАТИЋ

ТЕМПЕРАТУРА ПОДЗЕМНИХ ВОДА (°C) *ГОДИНА:* 2010

Шифра станице: Б-1		***Подручје:***	***Кота "0" (мнм):***
Назив пијезометра: Богатић		***Мачва***	***Кота терена (мнм):***

	I	*II*	*III*	*IV*	*V*	*VI*	*VII*	*VIII*	*IX*	*X*	*XI*	*XII*
01	13.5	12.5	11.5	10.0	11.0	11.5	12.5	13.0	13.5	14.0	14.0	14.0
02	13.5	12.5	11.5	10.0	11.0	11.5	12.5	13.0	13.5	14.0	14.0	14.0
03	13.5	12.5	11.5	10.0	11.0	11.5	12.5	13.0	13.5	14.0	14.0	14.0
04	13.5	12.5	11.5	10.0	11.0	11.5	12.5	13.0	13.5	14.0	14.0	14.0
05	13.0	12.5	11.5	10.5	11.0	11.5	12.5	13.5	13.5	14.0	14.0	13.5
06	13.0	12.5	11.5	10.5	11.0	11.5	12.5	13.5	13.5	14.0	14.0	13.5
07	13.0	12.5	11.0	10.5	11.0	11.5	12.5	13.5	13.5	14.0	14.0	13.5
08	13.0	12.5	11.0	10.5	11.0	11.5	12.5	13.5	13.5	14.0	14.0	13.5
09	13.0	12.5	11.0	10.5	11.0	11.5	12.5	13.5	13.5	14.0	14.0	13.5
10	13.0	12.5	11.0	10.5	11.5	11.5	12.5	13.5	13.5	14.0	14.0	13.5
11	13.0	12.5	11.0	10.5	11.5	11.5	12.5	13.5	13.5	14.0	14.0	13.5
12	13.0	12.5	11.0	11.0	11.5	11.5	12.5	13.5	13.5	14.0	14.0	13.5
13	13.0	12.0	11.0	11.0	11.5	12.0	12.5	13.5	13.5	14.0	14.0	13.5
14	13.0	12.0	11.0	11.0	11.5	12.0	13.0	13.5	13.5	14.0	14.0	13.5
15	13.0	12.0	11.0	11.0	11.5	12.0	13.0	13.5	13.5	14.0	14.0	13.5
16	13.0	12.0	11.0	10.5	11.5	12.0	13.0	13.5	13.5	14.0	14.0	13.5
17	13.0	12.0	11.0	10.5	11.5	12.0	13.0	13.5	13.5	14.0	14.0	13.5
18	13.0	12.0	11.0	10.5	11.5	12.0	13.0	13.5	13.5	14.0	14.0	13.5
19	13.0	12.0	11.0	10.5	11.5	12.0	13.0	13.5	14.0	14.0	14.0	13.5
20	13.0	12.0	11.0	10.5	11.5	12.0	13.0	13.5	14.0	14.0	14.0	13.5
21	13.0	12.0	11.0	10.5	11.5	12.0	13.0	13.5	14.0	14.0	14.0	13.5
22	13.0	12.0	11.0	10.5	11.5	12.0	13.0	13.5	14.0	14.0	14.0	13.5
23	13.0	12.0	11.0	10.5	11.5	12.0	13.0	13.5	14.0	14.0	14.0	13.5
24	13.0	12.0	11.0	10.5	11.5	12.5	13.0	13.5	14.0	14.0	14.0	13.5
25	13.0	12.0	11.0	10.5	11.5	12.5	13.0	13.5	14.0	14.0	14.0	13.5
26	13.0	12.0	10.5	10.5	11.5	12.5	13.0	13.5	14.0	14.0	14.0	13.5
27	13.0	12.0	10.5	10.5	11.5	12.5	13.0	13.5	14.0	14.0	14.0	13.5
28	13.0	11.5	10.0	10.5	11.5	12.5	13.0	13.5	14.0	14.0	14.0	13.5
29	13.0		10.0	11.0	11.5	12.5	13.0	13.5	14.0	14.0	14.0	13.5
30	12.5		10.0	11.0	11.5	12.5	13.0	13.5	14.0	14.0	14.0	13.5
31	12.5		10.0		11.5		13.0	13.5		14.0		13.5
Min	*12.5*	*11.5*	*10.0*	*10.0*	*11.0*	*11.5*	*12.5*	*13.0*	*13.5*	*14.0*	*14.0*	*13.5*
SR	*13.0*	*12.2*	*10.9*	*10.5*	*11.4*	*11.9*	*12.8*	*13.4*	*13.7*	*14.0*	*14.0*	*13.6*
Max	*13.5*	*12.5*	*11.5*	*11.0*	*11.5*	*12.5*	*13.0*	*13.5*	*14.0*	*14.0*	*14.0*	*14.0*

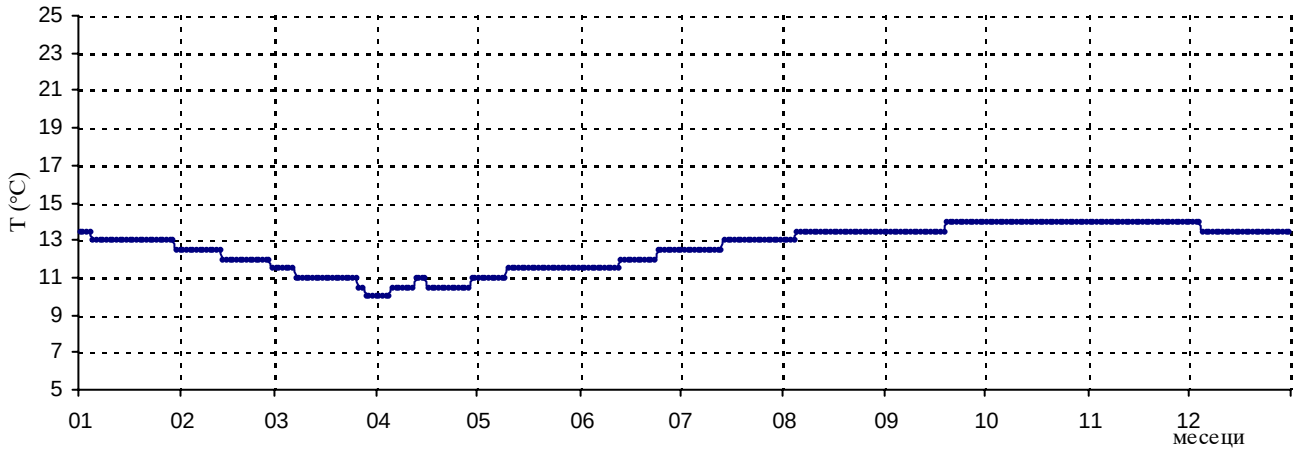

ТЕМПЕРАТУРА ПОДЗЕМНИХ ВОДА (°C) *ГОДИНА:* 2010

Шифра станице:	Б-2						***Подручје:***			***Кота "0" (мнм):***		
Назив пијезометра:	Богатић						***Мачва***			***Кота терена (мнм):***		
	I	***II***	***III***	***IV***	***V***	***VI***	***VII***	***VIII***	***IX***	***X***	***XI***	***XII***
01	13.5	12.5	11.5	10.0	10.5	11.5	12.5	13.0	13.5	14.0	14.0	14.0
02	13.5	12.5	11.5	10.0	10.5	11.5	12.5	13.0	13.5	14.0	14.0	14.0
03	13.5	12.5	11.5	10.0	10.5	11.5	12.5	13.0	13.5	14.0	14.0	14.0
04	13.5	12.5	11.5	10.0	10.5	11.5	12.5	13.0	13.5	14.0	14.0	14.0
05	12.5	12.5	11.5	10.0	10.5	11.5	12.5	13.5	13.5	14.0	14.0	13.5
06	12.5	12.5	11.5	10.0	11.0	11.5	12.5	13.5	13.5	14.0	14.0	13.5
07	12.5	12.5	11.0	11.0	11.0	11.5	13.0	13.5	13.5	14.0	14.0	13.5
08	12.5	12.5	11.0	11.0	11.0	11.5	13.0	13.5	13.5	14.0	14.0	13.5
09	13.0	12.5	11.0	11.0	11.0	11.5	13.0	13.5	13.5	14.0	14.0	13.5
10	13.0	12.5	11.0	11.0	11.0	11.5	13.0	13.5	13.5	14.0	14.0	13.5
11	13.0	12.5	11.0	11.0	11.0	11.5	13.0	13.5	13.5	14.0	14.0	13.5
12	13.0	12.5	11.0	11.0	11.0	11.5	13.0	13.5	13.5	14.0	14.0	13.5
13	13.0	12.0	11.0	11.0	11.0	12.0	13.0	13.5	13.5	14.0	14.0	13.5
14	13.0	12.0	11.0	11.0	11.5	12.0	13.0	13.5	13.5	14.0	14.0	13.5
15	13.0	12.0	11.0	11.0	11.5	12.0	13.0	13.5	13.5	14.0	14.0	13.5
16	13.0	12.0	11.0	11.0	11.5	12.0	13.0	13.5	13.5	14.0	14.0	13.5
17	13.0	12.0	11.0	10.5	11.5	12.0	13.0	13.5	13.5	14.0	14.0	13.5
18	13.0	12.0	11.0	10.5	11.5	12.0	13.0	13.5	14.0	14.0	14.0	13.5
19	13.0	12.0	11.0	10.5	11.5	12.0	13.0	13.5	14.0	14.0	14.0	13.5
20	13.0	12.0	11.0	10.5	11.5	12.0	13.0	13.5	14.0	14.0	14.0	13.5
21	13.0	12.0	11.0	10.5	11.5	12.0	13.0	13.5	14.0	14.0	14.0	13.5
22	13.0	12.0	11.0	10.5	11.5	12.0	13.0	13.5	14.0	14.0	14.0	13.5
23	13.0	12.0	11.0	10.5	11.5	12.0	13.0	13.5	14.0	14.0	14.0	13.5
24	13.0	12.0	11.0	10.5	11.5	12.0	13.0	13.5	14.0	14.0	14.0	13.5
25	13.0	11.5	10.5	10.5	11.5	12.5	13.0	13.5	14.0	14.0	14.0	13.5
26	13.0	11.5	10.0	10.5	11.5	12.5	13.0	13.5	14.0	14.0	14.0	13.5
27	13.0	11.5	10.0	10.5	11.5	12.5	13.0	13.5	14.0	14.0	14.0	13.5
28	13.0	11.5	10.0	10.5	11.5	12.5	13.0	13.5	14.0	14.0	14.0	13.5
29	13.0		10.0	10.5	11.5	12.5	13.0	13.5	14.0	14.0	14.0	13.5
30	12.5		10.5	10.5	11.5	12.5	13.0	13.5	14.0	14.0	14.0	13.5
31	12.5		10.5		11.5		13.0	13.5		14.0		13.5
Min	*12.5*	*11.5*	*10.0*	*10.0*	*10.5*	*11.5*	*12.5*	*13.0*	*13.5*	*14.0*	*14.0*	*13.5*
SR	*13.0*	*12.1*	*10.9*	*10.6*	*11.2*	*11.9*	*12.9*	*13.4*	*13.7*	*14.0*	*14.0*	*13.6*
Max	*13.5*	*12.5*	*11.5*	*11.0*	*11.5*	*12.5*	*13.0*	*13.5*	*14.0*	*14.0*	*14.0*	*14.0*

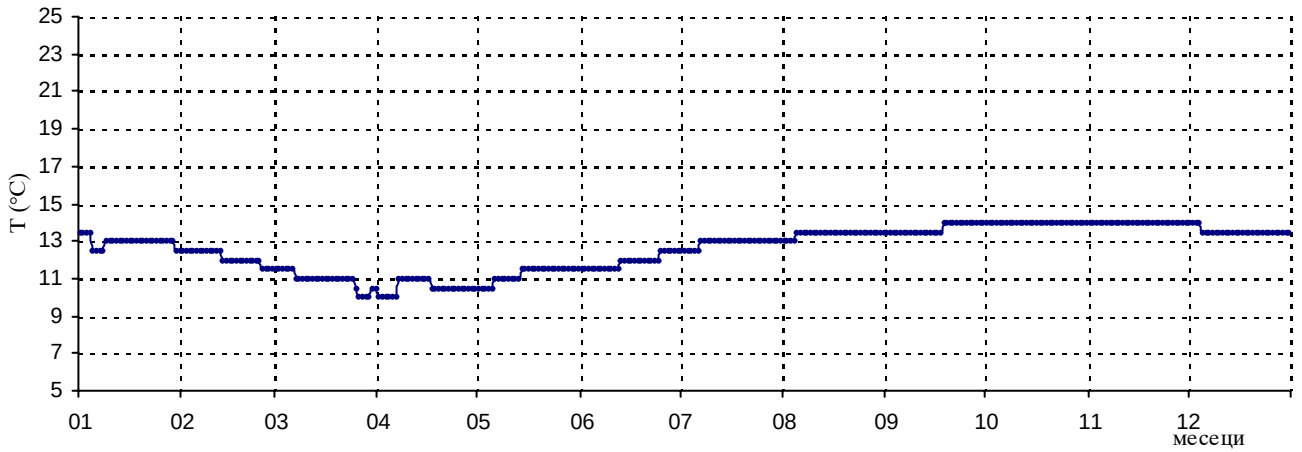

ТЕМПЕРАТУРА ПОДЗЕМНИХ ВОДА (°C) *ГОДИНА:* 2010

Шифра станице: Б-3		***Подручје:***	***Кота "0" (мнм):***
Назив пијезометра: Богатић		***Мачва***	***Кота терена (мнм):***

	I	*II*	*III*	*IV*	*V*	*VI*	*VII*	*VIII*	*IX*	*X*	*XI*	*XII*
01	13.5	12.5	11.0	10.5	10.5	11.5	12.5	13.0	13.0	14.0	14.0	14.0
02	13.5	12.5	11.5	10.5	10.5	11.5	12.5	13.0	13.0	14.0	14.0	14.0
03	13.5	12.5	11.5	10.5	10.5	11.5	12.5	13.0	13.0	14.0	14.0	14.0
04	13.5	12.5	11.5	10.5	10.5	11.5	12.5	13.5	13.0	14.0	14.0	14.0
05	12.5	12.5	11.5	10.5	10.5	11.5	12.5	13.5	13.0	14.0	14.0	13.5
06	13.0	12.5	11.5	10.5	11.0	11.5	12.5	13.5	13.0	14.0	14.0	13.5
07	12.5	12.5	11.0	10.5	11.0	11.5	13.0	13.5	13.0	14.0	14.0	13.5
08	12.5	12.5	11.5	10.5	11.0	11.5	13.0	13.5	13.0	14.0	14.0	13.5
09	12.5	12.5	11.5	10.5	11.0	11.5	13.0	13.5	13.0	14.0	14.0	13.5
10	12.5	12.5	11.0	10.5	11.0	11.5	13.0	13.5	13.0	14.0	14.0	13.5
11	12.5	12.5	11.0	10.5	11.0	11.5	13.0	13.5	13.0	14.0	14.0	13.5
12	12.5	12.5	11.0	10.5	11.0	11.5	13.0	13.5	13.0	14.0	14.0	13.5
13	12.5	12.0	11.0	10.5	11.0	11.5	13.0	13.5	13.0	14.0	14.0	13.5
14	13.0	12.0	11.0	10.5	11.0	12.0	13.0	13.5	13.0	14.0	14.0	13.5
15	13.0	12.0	11.0	10.5	11.5	12.0	13.0	13.5	13.0	14.0	14.0	13.5
16	13.0	12.0	11.0	10.5	11.5	12.0	13.0	13.5	13.0	14.0	14.0	13.5
17	13.0	12.0	11.0	10.5	11.5	12.0	13.0	13.5	13.0	14.0	14.0	13.5
18	13.0	12.0	11.0	10.5	11.5	12.0	13.0	13.5	14.0	14.0	14.0	13.5
19	13.0	12.0	11.0	10.5	11.5	12.0	13.0	13.5	14.0	14.0	14.0	13.5
20	13.0	12.0	11.0	10.5	11.5	12.0	13.0	13.5	14.0	14.0	14.0	13.5
21	13.0	12.0	11.0	10.5	11.5	12.0	13.0	13.5	14.0	14.0	14.0	13.5
22	13.0	12.0	11.0	10.5	11.5	12.0	13.0	13.5	14.0	14.0	14.0	13.5
23	13.0	12.0	11.0	10.5	11.5	12.0	13.0	13.5	14.0	14.0	14.0	13.5
24	13.0	12.0	10.5	10.5	11.5	12.5	13.0	13.5	14.0	14.0	14.0	13.5
25	13.0	11.5	10.5	10.5	11.5	12.5	13.0	13.5	14.0	14.0	14.0	13.5
26	13.0	11.5	10.5	10.5	11.5	12.5	13.0	13.5	14.0	14.0	14.0	13.5
27	13.0	11.5	10.0	10.5	11.5	12.5	13.0	13.5	14.0	14.0	14.0	13.5
28	13.0	11.5	10.0	10.5	11.5	12.5	13.0	13.5	14.0	14.0	14.0	13.5
29	13.0		10.0	10.5	11.5	12.5	13.0	13.5	14.0	14.0	14.0	13.5
30	12.5		10.5	10.5	11.5	12.5	13.0	13.5	14.0	14.0	14.0	13.0
31	12.5		10.5		11.5		13.0	13.5		14.0		13.0
Min	*12.5*	*11.5*	*10.0*	*10.5*	*10.5*	*11.5*	*12.5*	*13.0*	*13.0*	*14.0*	*14.0*	*13.0*
SR	*12.9*	*12.1*	*10.9*	*10.5*	*11.2*	*11.9*	*12.9*	*13.5*	*13.4*	*14.0*	*14.0*	*13.5*
Max	*13.5*	*12.5*	*11.5*	*10.5*	*11.5*	*12.5*	*13.0*	*13.5*	*14.0*	*14.0*	*14.0*	*14.0*

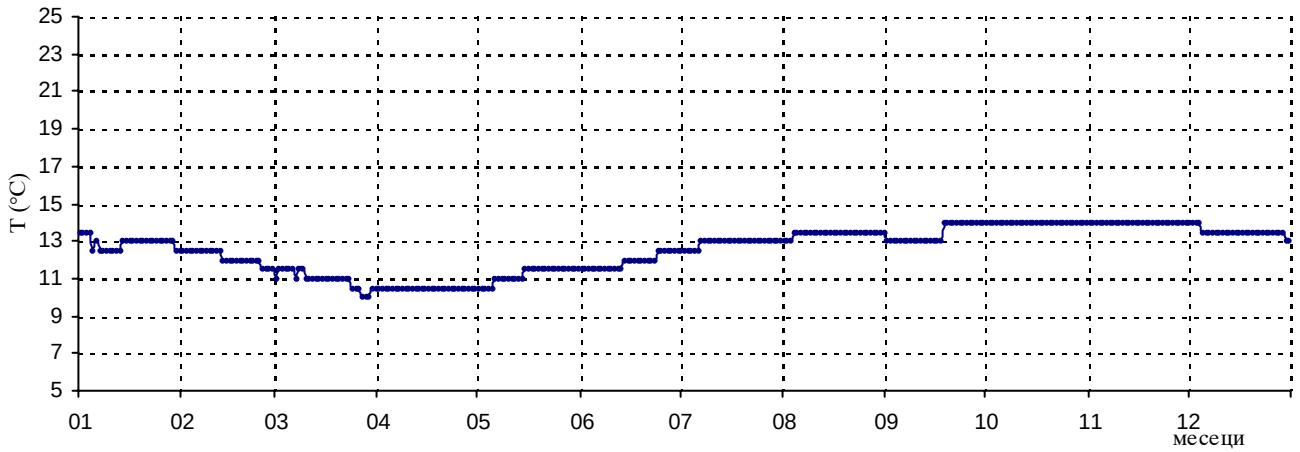

ТЕМПЕРАТУРА ПОДЗЕМНИХ ВОДА (°C) *ГОДИНА:* 2010

Шифра станице:	Б-4						***Подручје:***			***Кота "0" (мнм):***		
Назив пијезометра:	Богатић						***Мачва***			***Кота терена (мнм):***		
	I	***II***	***III***	***IV***	***V***	***VI***	***VII***	***VIII***	***IX***	***X***	***XI***	***XII***
01	13.5	11.5	10.0	9.5	10.0	11.5	12.5	13.5	14.0	14.5	14.5	14.0
02	13.0	11.5	10.0	9.5	10.0	11.5	12.5	13.5	14.0	14.5	14.5	14.0
03	13.0	11.5	10.0	9.5	10.0	11.5	12.5	13.5	14.0	14.5	14.5	13.5
04	13.0	11.5	10.0	10.0	10.0	11.5	12.5	13.5	14.0	14.5	14.5	13.5
05	13.0	11.5	10.0	10.0	10.0	11.5	12.5	13.5	14.0	14.5	14.5	14.5
06	13.0	11.5	9.5	10.0	10.5	11.5	12.5	13.5	14.0	14.5	14.5	14.5
07	12.0	11.5	9.5	10.0	10.5	11.5	13.0	13.5	14.0	14.5	14.5	14.5
08	12.0	11.5	9.5	10.0	10.5	11.5	13.0	13.5	14.0	14.5	14.5	14.5
09	12.0	11.5	9.5	10.0	10.5	11.5	13.0	13.5	14.0	14.5	14.5	14.5
10	12.0	11.5	9.5	10.0	10.5	11.5	13.0	13.5	14.0	14.5	14.5	14.5
11	12.0	11.5	9.5	10.0	10.5	11.5	13.0	13.5	14.0	14.5	14.5	14.5
12	12.0	11.5	9.5	10.0	10.5	11.5	13.0	13.5	14.5	14.5	14.5	14.5
13	12.0	11.5	9.5	10.0	10.5	11.5	13.0	13.5	14.5	14.5	14.5	14.5
14	12.0	11.5	9.5	10.0	10.5	12.0	13.0	13.5	14.5	14.5	14.5	14.5
15	12.0	11.5	9.5	10.0	10.5	12.0	13.0	14.0	14.5	14.5	14.5	14.5
16	12.0	11.5	9.5	10.0	10.5	12.0	13.0	14.0	14.5	14.5	14.5	14.5
17	12.0	11.5	9.5	10.0	10.5	12.0	13.5	14.0	14.5	14.5	14.5	14.5
18	12.0	11.0	9.5	10.0	10.5	12.0	13.5	14.5	14.5	14.5	14.5	14.5
19	12.0	11.0	9.5	10.0	10.5	12.0	13.5	14.5	14.0	14.5	14.5	14.5
20	12.0	11.0	9.5	10.0	11.0	12.0	13.5	14.5	14.0	14.5	14.5	14.5
21	12.0	11.0	9.5	10.0	11.0	12.0	13.5	14.5	14.0	14.5	14.5	14.5
22	12.0	11.0	9.5	10.0	11.0	12.0	13.5	14.5	14.5	14.5	14.5	14.5
23	12.0	11.0	9.5	10.5	11.0	12.0	13.5	14.5	14.5	14.5	14.0	13.0
24	12.0	11.0	9.5	10.5	11.0	12.0	13.5	14.5	14.5	14.5	14.0	13.0
25	12.0	11.0	9.5	10.5	11.0	12.5	13.5	14.5	14.5	14.5	14.0	13.0
26	12.0	10.0	9.0	10.5	11.5	12.5	13.5	14.5	14.5	14.5	14.0	13.0
27	12.0	10.0	9.0	10.0	11.5	12.5	13.5	14.5	14.5	14.5	14.0	13.0
28	12.0	10.0	9.0	10.0	11.5	12.5	13.5	14.5	14.5	14.5	14.0	13.0
29	12.0		9.0	10.0	11.5	12.5	13.5	14.5	14.5	14.5	14.0	13.0
30	12.0		9.0	10.0	11.5	12.5	13.5	14.5	14.5	14.5	14.0	12.5
31	11.5		9.5		11.5		13.5	14.5		14.5		12.5
Min	*11.5*	*10.0*	*9.0*	*9.5*	*10.0*	*11.5*	*12.5*	*13.5*	*14.0*	*14.5*	*14.0*	*12.5*
SR	*12.2*	*11.2*	*9.5*	*10.0*	*10.7*	*11.9*	*13.1*	*14.0*	*14.3*	*14.5*	*14.4*	*13.9*
Max	*13.5*	*11.5*	*10.0*	*10.5*	*11.5*	*12.5*	*13.5*	*14.5*	*14.5*	*14.5*	*14.5*	*14.5*

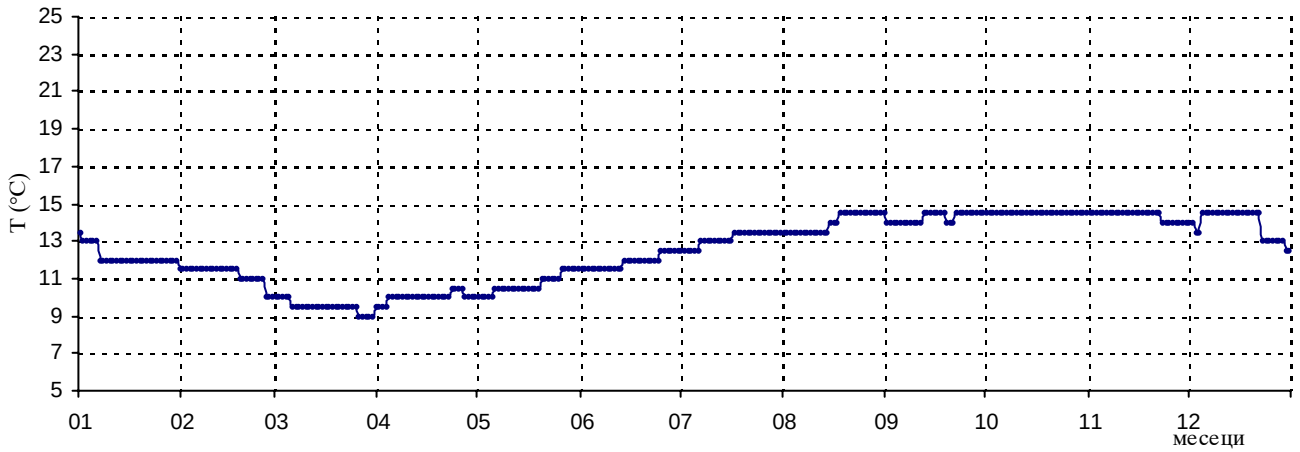

Главна станица

НЕГОТИН

ТЕМПЕРАТУРА ПОДЗЕМНИХ ВОДА (°C) *ГОДИНА:* 2010

Шифра станице:	Н-1						***Подручје:***			***Кота "0" (мнм):***		
Назив пијезометра:	Неготин						***Подунавље***			***Кота терена (мнм):***		
	I	***II***	***III***	***IV***	***V***	***VI***	***VII***	***VIII***	***IX***	***X***	***XI***	***XII***
01	11.5	10.3	9.1	10.0	11.4	12.8	15.0	16.6	16.6	16.7	15.3	13.7
02	11.5	10.3	9.3	10.4	11.4	12.8	15.0	16.7	16.6	16.7	15.2	13.7
03	11.5	10.4	9.9	10.3	11.5	12.9	15.0	16.6	16.6	16.7	15.2	13.7
04	11.4	10.3	10.0	10.3	11.5	13.0	15.0	16.7	16.7	16.7	15.2	13.7
05	11.4	10.2	10.0	10.4	11.6	13.0	15.0	16.7	16.7	16.6	14.8	13.6
06	11.4	10.2	10.3	10.3	11.7	13.0	15.0	16.7	16.8	16.6	14.8	13.4
07	11.4	10.2	9.6	10.3	11.7	13.1	15.1	16.7	16.8	16.7	14.7	13.4
08	11.4	10.2	9.3	10.3	11.7	13.1	15.1	16.7	16.8	16.8	14.6	13.2
09	11.3	10.2	9.3	10.6	11.7	13.3	15.1	16.7	16.7	16.6	14.6	13.2
10	11.2	10.1	9.3	10.6	11.9	13.4	15.2	16.7	16.7	16.5	14.6	13.2
11	11.2	10.0	9.5	10.6	12.0	13.5	15.3	16.7	16.8	16.6	14.6	13.2
12	11.2	10.0	9.3	10.6	12.0	13.5	15.4	16.9	16.8	16.6	14.5	13.2
13	11.1	10.0	9.2	10.7	12.0	13.6	15.4	16.9	16.8	16.4	14.5	13.1
14	11.1	9.6	9.1	10.7	12.2	13.6	15.5	16.9	16.8	16.4	14.6	13.1
15	11.1	9.6	9.2	10.8	12.2	13.8	15.5	16.9	16.8	16.4	14.5	13.0
16	11.1	9.5	9.1	10.8	12.2	13.9	15.6	16.9	16.8	16.4	14.5	12.9
17	11.1	9.4	9.0	10.8	12.2	14.0	15.7	16.9	16.8	16.3	14.4	12.8
18	11.1	9.3	9.1	10.8	12.4	14.2	15.6	17.0	16.8	16.2	14.5	12.7
19	11.1	9.3	9.3	10.8	12.3	14.3	15.5	17.2	16.8	16.2	14.5	12.6
20	11.1	9.1	9.3	10.7	12.3	14.4	15.7	17.2	16.8	15.9	14.5	12.6
21	11.1	8.8	9.6	10.9	12.3	14.4	15.7	17.4	16.8	16.0	14.5	12.6
22	11.0	8.8	10.1	11.0	12.4	14.5	15.8	17.5	16.8	15.9	14.4	12.6
23	11.0	9.0	9.6	11.0	12.4	14.7	16.0	17.5	16.8	15.8	14.2	12.5
24	10.8	8.9	9.6	11.0	12.5	14.7	16.0	17.6	16.8	15.7	14.1	12.4
25	10.7	9.1	9.6	11.1	12.5	14.8	16.2	17.6	16.8	15.7	14.2	12.4
26	10.8	9.1	9.6	11.1	12.6	14.8	16.3	17.6	16.8	15.7	14.2	12.4
27	10.8	9.2	9.7	11.1	12.6	14.8	16.3	17.7	16.7	15.6	14.2	12.3
28	10.7	9.1	10.0	11.2	12.6	14.9	16.4	17.7	16.7	15.6	14.2	12.2
29	10.6		10.0	11.2	12.6	14.8	16.5	17.4	16.7	15.5	14.1	12.1
30	10.5		10.0	11.2	12.7	14.9	16.6	16.8	16.7	15.2	14.1	12.1
31	10.5		10.1		12.8		16.7	16.8		15.3		12.0
Min	*10.5*	*8.8*	*9.0*	*10.0*	*11.4*	*12.8*	*15.0*	*16.6*	*16.6*	*15.2*	*14.1*	*12.0*
SR	*11.1*	*9.7*	*9.6*	*10.7*	*12.1*	*13.9*	*15.6*	*17.0*	*16.8*	*16.2*	*14.5*	*12.9*
Max	*11.5*	*10.4*	*10.3*	*11.2*	*12.8*	*14.9*	*16.7*	*17.7*	*16.8*	*16.8*	*15.3*	*13.7*

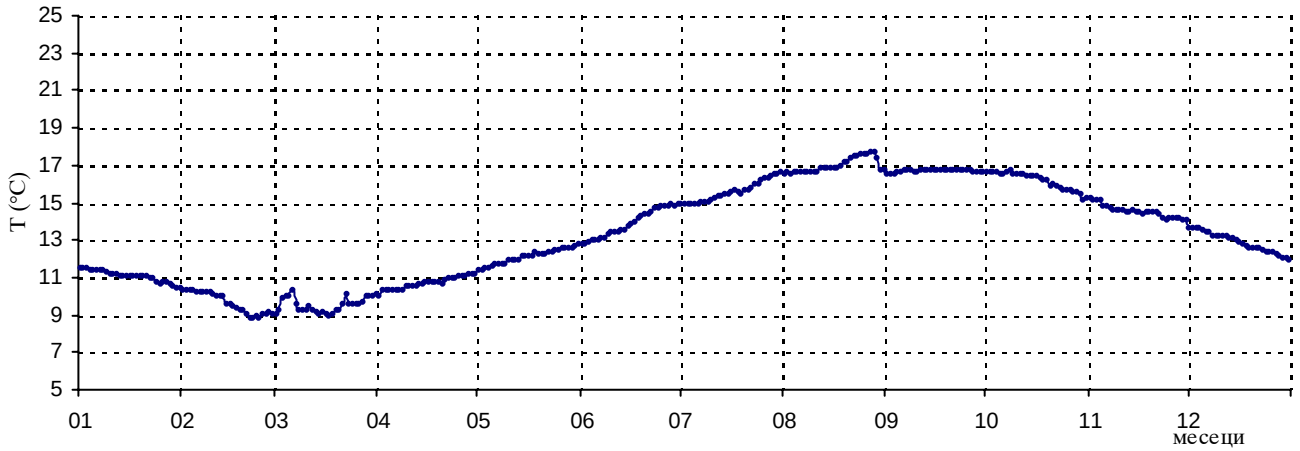

ТЕМПЕРАТУРА ПОДЗЕМНИХ ВОДА (°C) *ГОДИНА:* 2010

Шифра станице:	Н-2						***Подручје:***			***Кота "0" (мнм):***		
Назив пијезометра:	Неготин						***Подунавље***			***Кота терена (мнм):***		
	I	***II***	***III***	***IV***	***V***	***VI***	***VII***	***VIII***	***IX***	***X***	***XI***	***XII***
01	11.5	10.3	9.1	10.0	11.4	12.8	15.0	16.6	16.6	16.7	15.3	13.7
02	11.5	10.3	9.3	10.2	11.4	12.8	15.0	16.7	16.6	16.7	15.2	13.7
03	11.5	10.4	9.9	10.4	11.5	12.9	15.0	16.6	16.6	16.7	15.2	13.7
04	11.4	10.3	10.0	10.3	11.5	13.0	15.0	16.7	16.7	16.7	15.2	13.7
05	11.4	10.2	10.0	10.3	11.6	13.0	15.0	16.7	16.7	16.6	14.8	13.6
06	11.4	10.2	10.3	10.4	11.7	13.0	15.0	16.7	16.8	16.6	14.8	13.4
07	11.4	10.2	9.6	10.3	11.7	13.1	15.1	16.7	16.8	16.7	14.7	13.4
08	11.4	10.2	9.3	10.3	11.7	13.1	15.1	16.7	16.8	16.8	14.6	13.2
09	11.3	10.2	9.3	10.6	11.7	13.3	15.1	16.7	16.7	16.6	14.6	13.2
10	11.2	10.1	9.3	10.6	11.9	13.4	15.2	16.7	16.7	16.5	14.6	13.2
11	11.2	10.0	9.5	10.6	12.0	13.5	15.3	16.7	16.8	16.6	14.6	13.2
12	11.2	10.0	9.3	10.6	12.0	13.5	15.4	16.9	16.8	16.6	14.5	13.2
13	11.1	10.0	9.2	10.7	12.0	13.6	15.4	16.9	16.8	16.4	14.5	13.1
14	11.1	9.6	9.1	10.7	12.2	13.6	15.5	16.9	16.8	16.4	14.6	13.1
15	11.1	9.6	9.2	10.8	12.2	13.6	15.5	16.9	16.8	16.4	14.5	13.0
16	11.1	9.5	9.1	10.8	12.2	13.8	15.6	16.9	16.8	16.3	14.5	12.9
17	11.1	9.4	9.0	10.8	12.2	13.9	15.7	16.9	16.8	16.2	14.4	12.8
18	11.1	9.3	9.1	10.8	12.3	14.0	15.6	17.0	16.8	16.2	14.5	12.7
19	11.1	9.3	9.3	10.8	12.4	14.2	15.5	17.2	16.8	16.2	14.5	12.6
20	11.1	9.1	9.3	10.7	12.3	14.3	15.7	17.2	16.8	15.9	14.5	12.6
21	11.1	8.8	9.6	10.9	12.3	14.4	15.7	17.4	16.8	16.0	14.5	12.6
22	11.0	8.8	9.6	11.0	12.4	14.4	15.8	17.5	16.8	15.9	14.4	12.6
23	11.0	9.0	9.6	11.0	12.4	14.5	16.0	17.5	16.8	15.8	14.2	12.5
24	10.8	8.9	9.6	11.0	12.5	14.7	16.0	17.6	16.8	15.7	14.1	12.4
25	10.7	9.1	9.6	11.1	12.5	14.7	16.2	17.6	16.8	15.7	14.2	12.4
26	10.8	9.1	9.7	11.1	12.6	14.8	16.3	17.6	16.8	15.7	14.2	12.4
27	10.8	9.2	10.0	11.1	12.6	14.8	16.3	17.7	16.7	15.7	14.2	12.3
28	10.7	9.1	10.0	11.2	12.6	14.9	16.4	17.7	16.7	15.6	14.2	12.2
29	10.6		10.0	11.2	12.6	14.8	16.5	17.4	16.7	15.5	14.1	12.1
30	10.5		10.1	11.2	12.7	14.9	16.6	16.8	16.7	15.2	14.1	12.1
31	10.5		10.1		12.8		16.7	16.8		15.3		12.0
Min	*10.5*	*8.8*	*9.0*	*10.0*	*11.4*	*12.8*	*15.0*	*16.6*	*16.6*	*15.2*	*14.1*	*12.0*
SR	*11.1*	*9.7*	*9.6*	*10.7*	*12.1*	*13.8*	*15.6*	*17.0*	*16.8*	*16.2*	*14.5*	*12.9*
Max	*11.5*	*10.4*	*10.3*	*11.2*	*12.8*	*14.9*	*16.7*	*17.7*	*16.8*	*16.8*	*15.3*	*13.7*

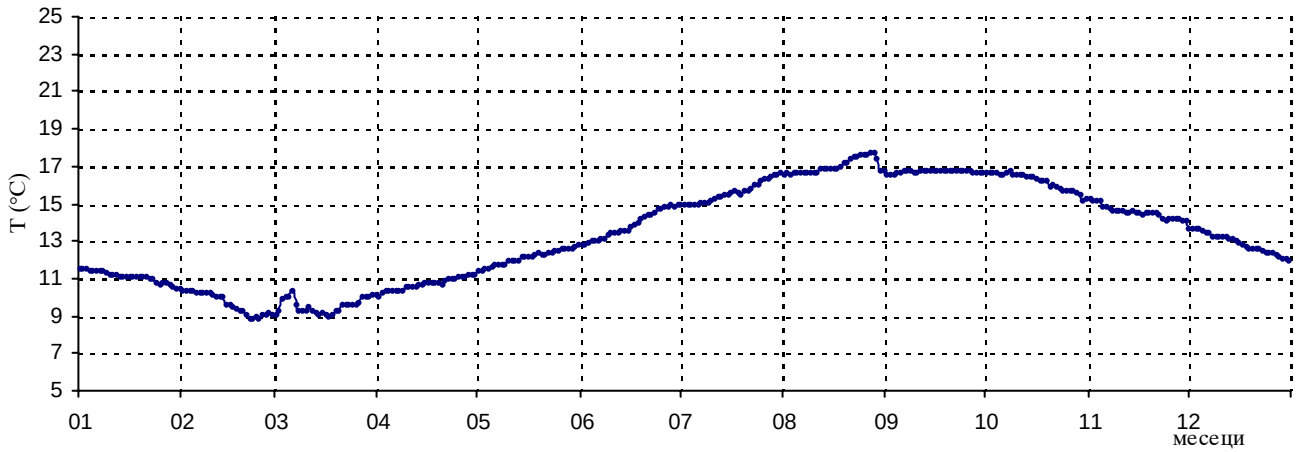

ТЕМПЕРАТУРА ПОДЗЕМНИХ ВОДА (°C) *ГОДИНА:* 2010

Шифра станице: Н-3		***Подручје:***	***Кота "0" (мнм):***
Назив пијезометра: Неготин		***Подунавље***	***Кота терена (мнм):***

	I	*II*	*III*	*IV*	*V*	*VI*	*VII*	*VIII*	*IX*	*X*	*XI*	*XII*
01	11.5	10.3	9.1	10.0	11.4	12.8	15.0	16.6	16.6	16.7	15.3	13.7
02	11.5	10.3	9.3	10.2	11.4	12.8	15.0	16.7	16.6	16.7	15.2	13.7
03	11.5	10.4	9.9	10.4	11.5	12.9	15.0	16.6	16.6	16.7	15.2	13.7
04	11.4	10.3	10.0	10.3	11.5	13.0	15.0	16.7	16.7	16.7	15.2	13.7
05	11.4	10.2	10.0	10.3	11.6	13.0	15.0	16.7	16.7	16.6	14.8	13.6
06	11.4	10.2	10.3	10.4	11.7	13.0	15.0	16.7	16.8	16.6	14.8	13.4
07	11.4	10.2	9.6	10.3	11.7	13.1	15.1	16.7	16.8	16.7	14.7	13.4
08	11.4	10.2	9.3	10.3	11.7	13.1	15.1	16.7	16.8	16.8	14.6	13.2
09	11.3	10.2	9.3	10.6	11.7	13.3	15.1	16.7	16.8	16.6	14.6	13.2
10	11.2	10.1	9.3	10.6	11.7	13.4	15.2	16.7	16.7	16.5	14.6	13.2
11	11.2	10.0	9.5	10.6	11.9	13.5	15.3	16.7	16.7	16.6	14.6	13.2
12	11.2	10.0	9.3	10.6	12.0	13.5	15.4	16.9	16.8	16.6	14.6	13.2
13	11.1	10.0	9.2	10.7	12.0	13.6	15.4	16.9	16.8	16.4	14.5	13.1
14	11.1	9.6	9.1	10.7	12.0	13.6	15.5	16.9	16.8	16.4	14.5	13.1
15	11.1	9.6	9.2	10.8	12.2	13.8	15.5	16.9	16.8	16.4	14.6	13.0
16	11.1	9.5	9.1	10.8	12.2	13.9	15.6	16.9	16.8	16.3	14.5	12.9
17	11.1	9.4	9.0	10.8	12.2	14.0	15.7	16.9	16.8	16.2	14.5	12.8
18	11.1	9.3	9.1	10.8	12.3	14.2	15.6	17.0	16.8	16.2	14.4	12.7
19	11.1	9.3	9.3	10.8	12.4	14.3	15.5	17.2	16.8	16.2	14.5	12.6
20	11.1	9.1	9.3	10.7	12.3	14.4	15.7	17.2	16.8	15.9	14.5	12.6
21	11.1	8.8	9.6	10.9	12.3	14.4	15.7	17.4	16.8	16.0	14.5	12.6
22	11.0	8.8	9.6	11.0	12.4	14.4	15.8	17.5	16.8	15.9	14.5	12.6
23	11.0	9.0	9.6	11.0	12.4	14.5	16.0	17.5	16.8	15.8	14.4	12.5
24	10.8	8.9	9.6	11.0	12.5	14.7	16.0	17.6	16.8	15.7	14.2	12.4
25	10.7	9.1	9.6	11.1	12.5	14.7	16.2	17.6	16.8	15.7	14.1	12.4
26	10.8	9.1	9.7	11.1	12.6	14.8	16.3	17.6	16.7	15.7	14.2	12.4
27	10.8	9.2	10.0	11.1	12.6	14.8	16.3	17.7	16.7	15.7	14.2	12.3
28	10.7	9.1	10.0	11.2	12.6	14.8	16.4	17.4	16.7	15.6	14.2	12.2
29	10.6		10.0	11.2	12.6	14.9	16.5	17.7	16.7	15.5	14.1	12.1
30	10.5		10.1	11.2	12.7	14.9	16.6	16.8	16.7	15.2	14.1	12.1
31	10.5		10.1		12.8		16.7	16.8		15.3		12.0
Min	*10.5*	*8.8*	*9.0*	*10.0*	*11.4*	*12.8*	*15.0*	*16.6*	*16.6*	*15.2*	*14.1*	*12.0*
SR	*11.1*	*9.7*	*9.6*	*10.7*	*12.1*	*13.9*	*15.6*	*17.0*	*16.8*	*16.2*	*14.6*	*12.9*
Max	*11.5*	*10.4*	*10.3*	*11.2*	*12.8*	*14.9*	*16.7*	*17.7*	*16.8*	*16.8*	*15.3*	*13.7*

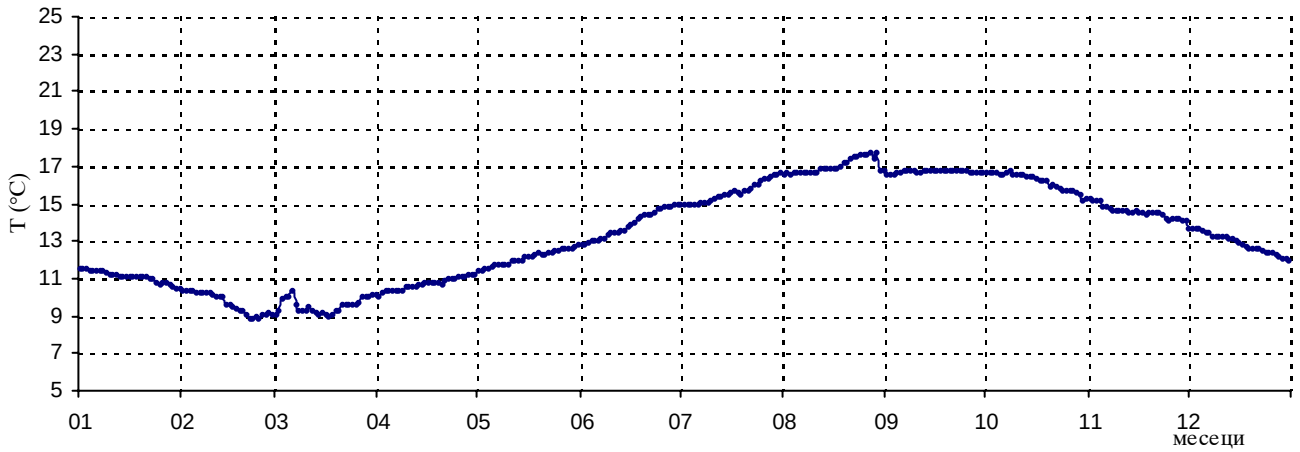

ТЕМПЕРАТУРА ПОДЗЕМНИХ ВОДА (°C) *ГОДИНА:* 2010

Шифра станице:	Н-4						***Подручје:***			***Кота "0" (мнм):***		
Назив пијезометра:	Неготин						***Подунавље***			***Кота терена (мнм):***		
	I	***II***	***III***	***IV***	***V***	***VI***	***VII***	***VIII***	***IX***	***X***	***XI***	***XII***
01	11.5	10.3	9.1	10.0	11.4	12.8	15.0	16.6	16.6	16.7	15.3	13.7
02	11.5	10.3	9.3	10.2	11.4	12.8	15.0	16.7	16.6	16.7	15.2	13.7
03	11.5	10.4	9.9	10.4	11.5	12.9	15.0	16.6	16.6	16.7	15.2	13.7
04	11.4	10.3	10.0	10.3	11.5	13.0	15.0	16.7	16.7	16.7	15.2	13.7
05	11.4	10.2	10.0	10.3	11.6	13.0	15.0	16.7	16.7	16.6	14.8	13.6
06	11.4	10.2	10.3	10.4	11.7	13.0	15.0	16.7	16.8	16.6	14.7	13.4
07	11.4	10.2	9.6	10.3	11.7	13.1	15.1	16.7	16.8	16.7	14.6	13.4
08	11.3	10.2	9.3	10.3	11.7	13.1	15.1	16.7	16.8	16.8	14.6	13.2
09	11.2	10.2	9.3	10.6	11.7	13.3	15.1	16.7	16.7	16.6	14.6	13.2
10	11.2	10.1	9.3	10.6	11.9	13.4	15.2	16.7	16.7	16.5	14.6	13.2
11	11.2	10.0	9.5	10.6	12.0	13.5	15.3	16.7	16.8	16.6	14.6	13.2
12	11.2	10.0	9.3	10.6	12.0	13.5	15.4	16.9	16.8	16.6	14.5	13.2
13	11.1	10.0	9.2	10.7	12.0	13.6	15.4	16.9	16.8	16.4	14.5	13.1
14	11.1	9.6	9.1	10.7	12.2	13.6	15.5	16.9	16.8	16.4	14.6	13.1
15	11.1	9.6	9.2	10.8	12.2	13.8	15.5	16.9	16.8	16.4	14.5	13.0
16	11.1	9.5	9.1	10.8	12.2	13.9	15.6	16.9	16.8	16.3	14.5	12.9
17	11.1	9.4	9.0	10.8	12.2	14.0	15.7	16.9	16.8	16.2	14.4	12.8
18	11.1	9.3	9.1	10.8	12.3	14.2	15.6	16.9	16.8	16.2	14.5	12.7
19	11.1	9.3	9.3	10.8	12.4	14.3	15.5	17.0	16.8	16.2	14.5	12.6
20	11.1	9.1	9.3	10.7	12.3	14.4	15.7	17.2	16.8	16.2	14.5	12.6
21	11.1	8.8	9.6	10.9	12.3	14.4	15.7	17.2	16.8	15.9	14.5	12.6
22	11.0	8.8	9.6	11.0	12.4	14.5	15.8	17.4	16.8	16.0	14.4	12.6
23	11.0	9.0	9.6	11.0	12.4	14.7	16.0	17.5	16.8	15.9	14.2	12.6
24	10.8	8.9	9.6	11.0	12.5	14.7	16.0	17.5	16.8	15.8	14.1	12.5
25	10.7	9.1	9.6	11.1	12.5	14.8	16.2	17.6	16.8	15.7	14.2	12.4
26	10.8	9.1	9.7	11.1	12.6	14.8	16.3	17.6	16.8	15.7	14.2	12.4
27	10.8	9.2	10.0	11.1	12.6	14.8	16.3	17.7	16.7	15.7	14.2	12.4
28	10.7	9.1	10.0	11.2	12.6	14.9	16.4	17.7	16.7	15.6	14.2	12.3
29	10.6		10.0	11.2	12.6	14.8	16.5	17.4	16.7	15.5	14.1	12.1
30	10.5		10.1	11.2	12.7	14.9	16.6	16.8	16.7	15.2	14.1	12.1
31	10.5		10.1		12.8		16.7	16.8		15.3		12.0
Min	*10.5*	*8.8*	*9.0*	*10.0*	*11.4*	*12.8*	*15.0*	*16.6*	*16.6*	*15.2*	*14.1*	*12.0*
SR	*11.1*	*9.7*	*9.6*	*10.7*	*12.1*	*13.9*	*15.6*	*17.0*	*16.8*	*16.2*	*14.5*	*12.9*
Max	*11.5*	*10.4*	*10.3*	*11.2*	*12.8*	*14.9*	*16.7*	*17.7*	*16.8*	*16.8*	*15.3*	*13.7*

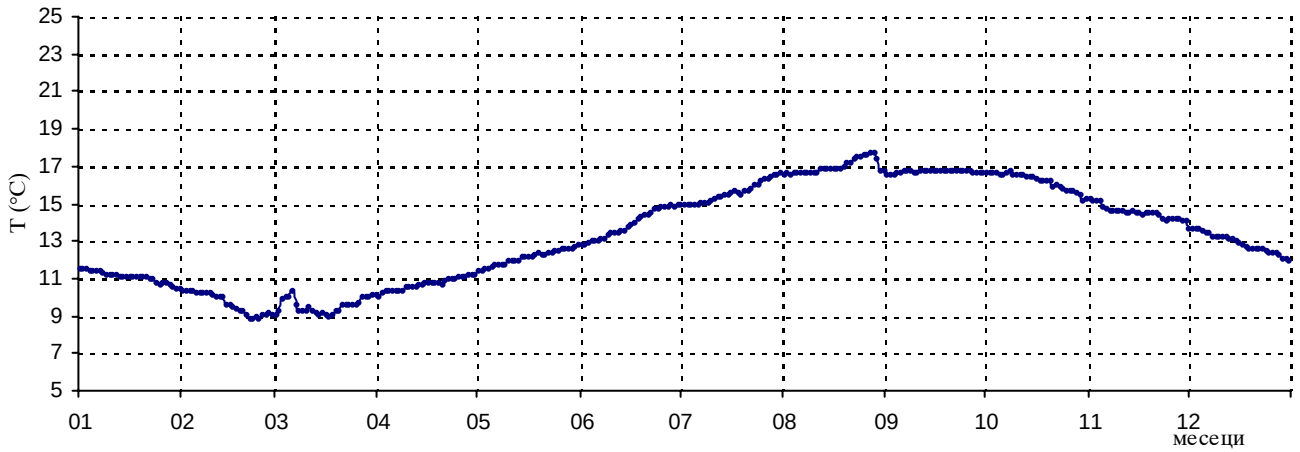

СТАНИЦЕ СА ДНЕВНИМ МЕРЕЊЕМ ТЕМПЕРАТУРА ПОДЗЕМНИХ ВОДА

ТЕМПЕРАТУРА ПОДЗЕМНИХ ВОДА (°C) ***ГОДИНА:*** 2010

Шифра станице:	П-1					***Подручје:***				***Кота "0" (мнм):***		78.8
Назив пијезометра:	Пожаревац					***Велика Морава***				***Кота терена (мнм):***		78.42
	I	***II***	***III***	***IV***	***V***	***VI***	***VII***	***VIII***	***IX***	***X***	***XI***	***XII***
01	14.3	14.3	14.3	14.2	13.9	13.8	13.9	13.4	14.0	14.0	14.4	14.2
02	14.4	14.3	14.3	14.2	14.0	13.8	13.8	13.5	14.0	14.1	14.3	14.3
03	14.4	14.3	14.3	14.2	14.0	13.8	13.8	13.4	14.0	14.1	14.4	14.4
04	14.4	14.2	14.3	14.2	13.9	13.8	13.8	13.5	14.0	14.0	14.4	14.4
05	14.3	14.2	14.3	14.1	13.8	13.8	13.8	13.5	13.8	14.0	14.3	14.5
06	14.4	14.2	14.3	14.1	13.9	13.8	13.8	13.5	13.8	14.0	14.3	14.5
07	14.4	14.4	14.3	14.1	13.9	13.8	13.8	13.5	13.8	14.0	14.3	14.5
08	14.4	14.4	14.3	14.1	13.9	13.8	13.8	13.5	13.8	14.2	14.4	14.5
09	14.4	14.4	14.3	14.1	13.9	13.8	13.8	13.5	13.8	14.2	14.4	14.5
10	14.3	14.3	14.4	14.1	13.9	13.8	13.7	13.5	13.8	14.2	14.4	14.5
11	14.3	14.3	14.4	14.1	13.9	13.8	13.6	13.5	13.8	14.3	14.3	14.9
12	14.3	14.3	14.4	14.1	13.8	13.8	13.6	13.5	13.8	14.3	14.3	14.4
13	14.3	14.3	14.4	14.1	13.8	13.8	13.5	13.5	13.8	14.3	14.3	14.4
14	14.3	14.3	14.3	14.1	13.8	13.8	13.5	13.5	13.9	14.3	14.3	14.5
15	14.3	14.4	14.4	14.1	13.8	13.8	13.5	13.5	13.9	14.2	14.4	14.5
16	14.3	14.3	14.3	14.2	13.9	13.8	13.4	13.6	13.9	14.2	14.4	14.5
17	14.3	14.3	14.2	14.2	13.9	13.8	13.4	13.6	14.0	14.3	14.3	14.5
18	14.3	14.3	14.2	14.2	13.9	13.9	13.4	13.7	14.0	14.3	14.4	14.6
19	14.3	14.3	14.2	14.2	13.9	13.9	13.5	13.8	14.0	14.3	14.4	14.5
20	14.2	14.3	14.2	14.3	13.9	13.9	13.5	13.8	14.0	14.3	14.4	14.5
21	14.2	14.3	14.1	14.0	13.9	13.9	13.5	13.7	14.0	14.3	14.4	14.6
22	14.2	14.4	14.1	14.1	13.8	13.9	13.4	13.7	14.0	14.3	14.4	14.6
23	14.2	14.3	14.1	14.1	13.8	13.9	13.4	13.7	14.0	14.3	14.5	14.4
24	14.2	14.3	14.1	14.1	13.8	13.9	13.4	13.8	14.0	14.9	14.5	14.5
25	14.3	14.3	14.1	14.2	13.8	13.9	13.4	13.7	14.0	14.4	14.4	14.5
26	14.3	14.4	14.1	14.2	13.8	13.9	13.4	13.7	14.0	14.4	14.5	14.4
27	14.3	14.4	14.1	14.2	13.8	13.9	13.4	13.8	13.8	14.3	14.5	14.5
28	14.3	14.4	14.1	14.2	13.8	13.8	13.4	13.8	13.8	14.3	14.5	14.4
29	14.3		14.2	14.2	13.8	13.8	13.4	13.8	14.0	14.3	14.6	14.4
30	14.3		14.1	14.2	13.9	13.8	13.5	13.8	14.0	14.3	14.4	14.5
31	14.3		14.2		13.8		13.5	13.8		14.4		14.5
Min	*14.2*	*14.2*	*14.1*	*14.0*	*13.8*	*13.8*	*13.4*	*13.4*	*13.8*	*14.0*	*14.3*	*14.2*
SR	*14.3*	*14.3*	*14.2*	*14.2*	*13.9*	*13.8*	*13.6*	*13.6*	*13.9*	*14.3*	*14.4*	*14.5*
Max	*14.4*	*14.4*	*14.4*	*14.3*	*14.0*	*13.9*	*13.9*	*13.8*	*14.0*	*14.9*	*14.6*	*14.9*

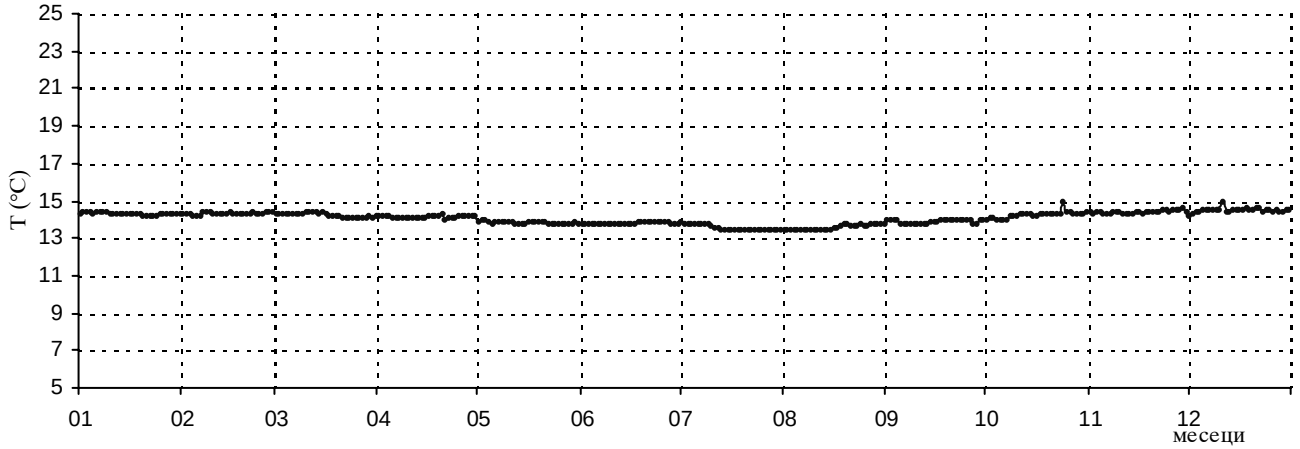

ТЕМПЕРАТУРА ПОДЗЕМНИХ ВОДА (°C) ***ГОДИНА:*** 2010

Шифра станице:	ПД-123						***Подручје:***			***Кота "0" (мнм):***		75.47
Назив пијезометра:	Дубравица-Липе						***Велика Морава***			***Кота терена (мнм):***		
	I	***II***	***III***	***IV***	***V***	***VI***	***VII***	***VIII***	***IX***	***X***	***XI***	***XII***
01	12.5	12.6	12.6	12.7	12.7	12.6	12.5	12.5	12.4	12.5	12.5	12.5
02	12.5	12.6	12.6	12.7	12.7	12.6	12.5	12.5	12.4	12.5	12.5	12.5
03	12.5	12.6	12.6	12.7	12.7	12.6	12.5	12.5	12.4	12.5	12.5	12.5
04	12.5	12.6	12.6	12.7	12.7	12.6	12.5	12.5	12.4	12.5	12.5	12.5
05	12.5	12.6	12.6	12.7	12.7	12.6	12.5	12.5	12.4	12.5	12.5	12.5
06	12.5	12.6	12.6	12.7	12.7	12.6	12.5	12.5	12.4	12.5	12.5	12.5
07	12.5	12.6	12.6	12.7	12.7	12.6	12.5	12.5	12.4	12.5	12.5	12.5
08	12.5	12.6	12.6	12.7	12.7	12.6	12.5	12.5	12.4	12.5	12.5	12.5
09	12.5	12.6	12.6	12.7	12.7	12.6	12.5	12.5	12.4	12.5	12.5	12.5
10	12.5	12.6	12.6	12.7	12.7	12.6	12.5	12.5	12.5	12.5	12.5	12.5
11	12.5	12.6	12.6	12.7	12.7	12.6	12.5	12.4	12.5	12.5	12.5	12.5
12	12.5	12.6	12.6	12.7	12.7	12.6	12.5	12.5	12.5	12.5	12.5	12.5
13	12.5	12.6	12.6	12.7	12.7	12.6	12.5	12.4	12.5	12.5	12.5	12.5
14	12.5	12.6	12.6	12.7	12.7	12.6	12.5	12.4	12.5	12.5	12.5	12.6
15	12.5	12.6	12.6	12.7	12.7	12.6	12.5	12.4	12.5	12.5	12.5	12.6
16	12.5	12.6	12.6	12.7	12.7	12.6	12.5	12.4	12.5	12.5	12.5	12.6
17	12.6	12.6	12.6	12.7	12.7	12.5	12.5	12.4	12.5	12.5	12.5	12.6
18	12.6	12.6	12.6	12.7	12.7	12.5	12.5	12.4	12.5	12.5	12.5	12.6
19	12.6	12.6	12.6	12.7	12.7	12.5	12.5	12.4	12.5	12.5	12.5	12.6
20	12.6	12.6	12.6	12.7	12.7	12.5	12.5	12.4	12.5	12.5	12.5	12.6
21	12.6	12.6	12.7	12.7	12.7	12.5	12.5	12.4	12.5	12.5	12.5	12.6
22	12.6	12.6	12.7	12.7	12.7	12.5	12.5	12.4	12.5	12.5	12.5	12.6
23	12.6	12.6	12.7	12.7	12.7	12.5	12.5	12.4	12.5	12.5	12.5	12.6
24	12.6	12.6	12.7	12.7	12.7	12.5	12.5	12.4	12.5	12.5	12.5	12.6
25	12.6	12.6	12.7	12.7	12.7	12.5	12.5	12.4	12.5	12.5	12.5	12.6
26	12.6	12.6	12.7	12.7	12.7	12.5	12.5	12.4	12.5	12.5	12.5	12.6
27	12.6	12.6	12.7	12.7	12.7	12.5	12.5	12.4	12.5	12.5	12.5	12.6
28	12.6	12.6	12.7	12.7	12.7	12.5	12.5	12.4	12.5	12.5	12.5	12.6
29	12.6		12.7	12.7	12.7	12.5	12.5	12.4	12.5	12.5	12.5	12.6
30	12.6		12.7	12.7	12.7	12.5	12.5	12.4	12.5	12.5	12.5	12.6
31	12.6		12.7		12.7		12.5	12.4		12.5		12.6
Min	*12.5*	*12.6*	*12.6*	*12.7*	*12.7*	*12.5*	*12.5*	*12.4*	*12.4*	*12.5*	*12.5*	*12.5*
SR	*12.5*	*12.6*	*12.6*	*12.7*	*12.7*	*12.6*	*12.5*	*12.4*	*12.5*	*12.5*	*12.5*	*12.6*
Max	*12.6*	*12.6*	*12.7*	*12.7*	*12.7*	*12.6*	*12.5*	*12.5*	*12.5*	*12.5*	*12.5*	*12.6*

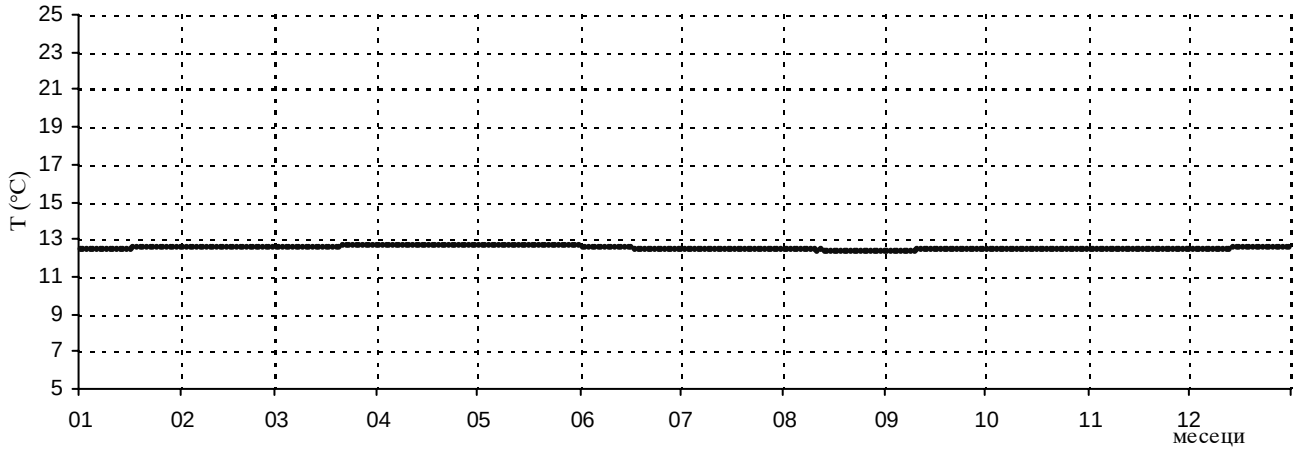

ТЕМПЕРАТУРА ПОДЗЕМНИХ ВОДА (°C) ***ГОДИНА:*** 2010

Шифра станице: ПЛ-111 ***Подручје:*** ***Кота "0" (мнм):***

Назив пијезометра: Кулич ***Велика Морава*** ***Кота терена (мнм):***

	I	*II*	*III*	*IV*	*V*	*VI*	*VII*	*VIII*	*IX*	*X*	*XI*	*XII*
01	13.3	12.5	11.9	10.9	10.5	10.7	17.3	16.6	15.1	14.1	13.2	12.6
02	13.4	12.5	11.9	10.8	10.5	10.7	18.2	16.7	15.1	14.1	13.1	12.6
03	13.4	12.5	11.8	10.8	10.5	10.7	18.9	16.8	15.1	14.0	13.1	12.6
04	13.4	12.5	11.8	10.8	10.5	10.8	19.3	16.7	15.1	14.0	13.1	12.5
05	13.4	12.4	11.7	10.7	10.5	10.9	19.4	16.6	15.1	13.9	13.1	12.5
06	13.5	12.4	11.7	10.7	10.5	10.9	19.4	16.5	15.1	13.9	13.1	12.4
07	13.5	12.4	11.7	10.7	10.6	10.9	19.3	16.4	15.0	13.9	13.1	12.3
08	13.4	12.4	11.6	10.7	10.5	11.0	19.1	16.4	15.0	13.8	13.1	12.3
09	13.5	12.4	11.6	10.7	10.6	11.1	19.0	16.3	15.0	13.8	13.0	12.2
10	13.4	12.4	11.5	10.7	10.5	11.2	18.8	16.2	14.9	13.7	13.0	12.1
11	13.4	12.4	11.5	10.7	10.5	11.2	18.7	16.1	14.9	13.7	13.0	12.1
12	13.4	12.4	11.5	10.7	10.5	11.3	18.7	16.0	14.9	13.6	13.0	12.0
13	13.3	12.4	11.4	10.7	10.5	11.4	18.6	16.0	14.9	13.6	13.0	11.9
14	13.3	12.4	11.4	10.6	10.5	11.5	18.4	15.9	14.9	13.6	12.9	11.9
15	13.2	12.4	11.3	10.6	10.5	11.6	18.3	15.9	14.9	13.5	12.9	11.9
16	13.2	12.4	11.3	10.6	10.5	11.7	18.2	15.8	14.8	13.5	12.9	11.9
17	13.1	12.4	11.3	10.7	10.5	11.8	18.1	15.7	14.8	13.5	12.9	11.8
18	13.1	12.4	11.3	10.7	10.5	11.9	17.9	15.7	14.7	13.4	12.9	11.8
19	13.0	12.4	11.1	10.7	10.5	11.9	17.7	15.6	14.7	13.4	12.9	11.7
20	12.9	12.4	11.1	10.6	10.4	12.0	17.6	15.6	14.6	13.4	12.8	11.7
21	12.9	12.4	11.1	10.7	10.4	12.1	17.5	15.6	14.6	13.4	12.8	11.7
22	12.8	12.4	11.1	10.6	10.5	12.2	17.3	15.5	14.5	13.4	12.8	11.6
23	12.8	12.3	11.0	10.6	10.4	12.3	17.2	15.5	14.5	13.3	12.7	11.6
24	12.7	12.3	11.0	10.5	10.4	12.4	17.1	15.4	14.4	13.3	12.7	11.6
25	12.7	12.2	11.0	10.6	10.4	12.7	17.0	15.4	14.4	13.3	12.7	11.6
26	12.7	12.1	11.0	10.5	10.4	13.2	16.9	15.3	14.3	13.3	12.6	11.6
27	12.6	12.1	11.0	10.5	10.5	13.7	16.9	15.3	14.3	13.2	12.6	11.5
28	12.6	12.0	11.0	10.5	10.5	14.4	16.9	15.3	14.2	13.2	12.6	11.5
29	12.6		10.9	10.5	10.5	15.2	16.8	15.2	14.2	13.2	12.6	11.5
30	12.5		10.9	10.5	10.5	16.2	16.7	15.2	14.2	13.2	12.6	11.5
31	12.5		10.8		10.6		16.7	15.2		13.2		11.5
Min	*12.5*	*12.0*	*10.8*	*10.5*	*10.4*	*10.7*	*16.7*	*15.2*	*14.2*	*13.2*	*12.6*	*11.5*
SR	*13.1*	*12.4*	*11.3*	*10.7*	*10.5*	*12.0*	*18.0*	*15.9*	*14.7*	*13.6*	*12.9*	*11.9*
Max	*13.5*	*12.5*	*11.9*	*10.9*	*10.6*	*16.2*	*19.4*	*16.8*	*15.1*	*14.1*	*13.2*	*12.6*

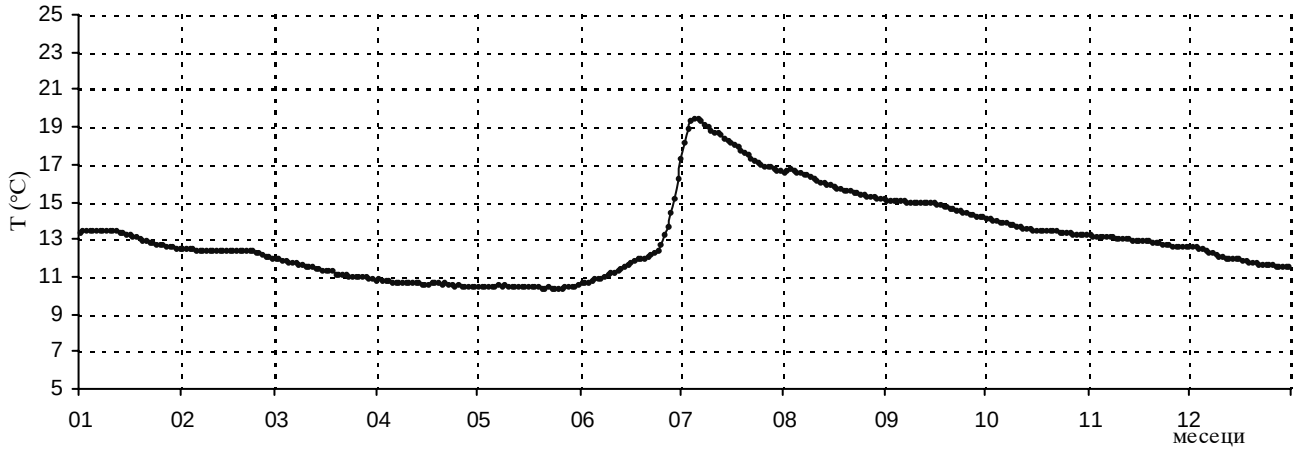

ТЕМПЕРАТУРА ПОДЗЕМНИХ ВОДА (°C) ***ГОДИНА:*** 2010

Шифра станице:	234A	***Подручје:***		***Кота "0" (мнм):***	74.85
Назив пијезометра:	Забрежје-Савска 22	***Колубара***		***Кота терена (мнм):***	73.95
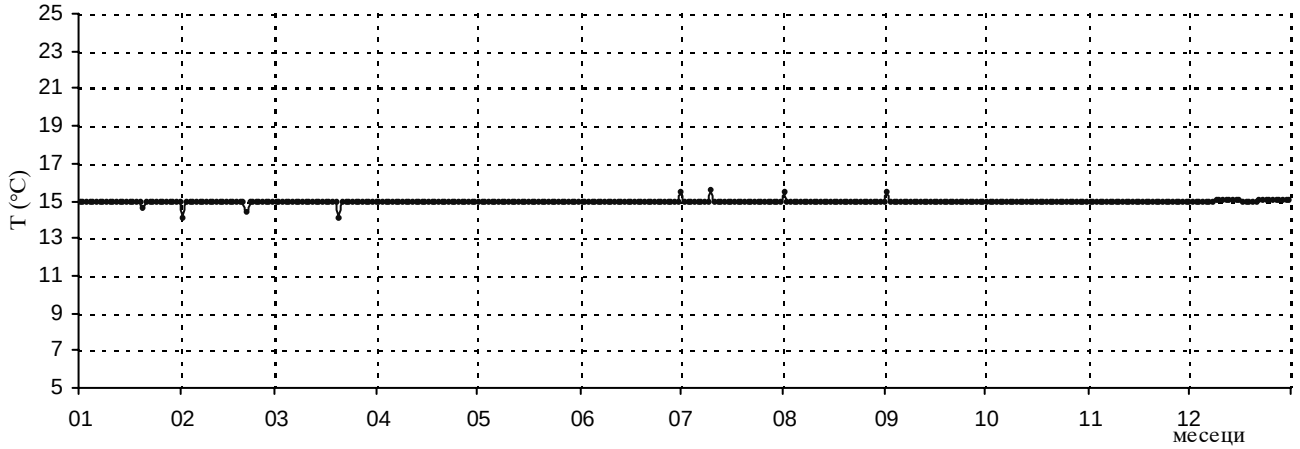
	I	*II*	*III*	*IV*	*V*	*VI*	*VII*	*VIII*	*IX*	*X*	*XI*	*XII*
01	14.9	14.1	15.0	15.0	15.0	15.0	15.5	15.5	15.5	15.0	15.0	15.0
02	14.9	14.9	15.0	15.0	15.0	15.0	15.0	15.0	15.0	15.0	15.0	15.0
03	14.9	14.9	15.0	15.0	15.0	15.0	15.0	15.0	15.0	15.0	15.0	15.0
04	14.9	14.9	15.0	15.0	15.0	15.0	15.0	15.0	15.0	15.0	15.0	15.0
05	14.9	14.9	15.0	15.0	15.0	15.0	15.0	15.0	15.0	15.0	15.0	15.0
06	14.9	14.9	15.0	15.0	15.0	15.0	15.0	15.0	15.0	15.0	15.0	15.0
07	14.9	14.9	15.0	15.0	15.0	15.0	15.0	15.0	15.0	15.0	15.0	15.0
08	14.9	14.9	15.0	15.0	15.0	15.0	15.0	15.0	15.0	15.0	15.0	15.0
09	14.9	14.9	15.0	15.0	15.0	15.0	15.0	15.0	15.0	15.0	15.0	15.1
10	14.9	14.9	15.0	15.0	15.0	14.9	15.6	15.0	15.0	15.0	15.0	15.1
11	14.9	14.9	15.0	15.0	15.0	15.0	15.0	15.0	15.0	15.0	15.0	15.1
12	14.9	14.9	15.0	15.0	15.0	15.0	15.0	15.0	15.0	15.0	15.0	15.1
13	14.9	14.9	15.0	15.0	15.0	15.0	15.0	15.0	15.0	15.0	15.0	15.1
14	14.9	14.9	15.0	15.0	15.0	15.0	15.0	15.0	15.0	15.0	15.0	15.1
15	14.9	14.9	15.0	15.0	15.0	15.0	15.0	15.0	15.0	15.0	15.0	15.1
16	14.9	14.9	15.0	15.0	15.0	15.0	15.0	15.0	15.0	15.0	15.0	15.1
17	14.9	14.9	15.0	15.0	15.0	15.0	15.0	15.0	15.0	15.0	15.0	15.0
18	14.9	14.9	15.0	15.0	15.0	15.0	15.0	15.0	15.0	15.0	15.0	15.0
19	14.9	14.9	15.0	15.0	15.0	15.0	15.0	15.0	15.0	15.0	15.0	15.0
20	14.6	14.4	14.1	15.0	15.0	15.0	15.0	15.0	15.0	15.0	15.0	15.0
21	14.9	14.9	15.0	15.0	15.0	15.0	15.0	15.0	15.0	15.0	15.0	15.0
22	14.9	14.9	15.0	15.0	15.0	15.0	15.0	15.0	15.0	15.0	15.0	15.1
23	14.9	14.9	15.0	15.0	15.0	15.0	15.0	15.0	15.0	15.0	15.0	15.1
24	14.9	14.9	15.0	15.0	15.0	15.0	15.0	15.0	15.0	15.0	15.0	15.1
25	14.9	14.9	15.0	15.0	15.0	15.0	15.0	15.0	15.0	15.0	15.0	15.1
26	14.9	15.0	15.0	15.0	15.0	15.0	15.0	15.0	15.0	15.0	15.0	15.1
27	14.9	15.0	15.0	15.0	15.0	15.0	15.0	15.0	15.0	15.0	15.0	15.1
28	14.9	15.0	15.0	15.0	15.0	15.0	15.0	15.0	15.0	15.0	15.0	15.1
29	14.9		15.0	15.0	15.0	15.0	15.0	15.0	15.0	15.0	15.0	15.1
30	14.9		15.0	15.0	15.0	15.0	15.0	15.0	15.0	15.0	15.0	15.1
31	14.9		15.0		15.0		15.0	15.0		15.0		15.1
Min	*14.6*	*14.1*	*14.1*	*15.0*	*15.0*	*14.9*	*15.0*	*15.0*	*15.0*	*15.0*	*15.0*	*15.0*
SR	*14.9*	*14.9*	*15.0*	*15.0*	*15.0*	*15.0*	*15.0*	*15.0*	*15.0*	*15.0*	*15.0*	*15.1*
Max	*14.9*	*15.0*	*15.0*	*15.0*	*15.0*	*15.0*	*15.6*	*15.5*	*15.5*	*15.0*	*15.0*	*15.1*