Република Србија

РЕПУБЛИЧКИ ХИДРОМЕТЕОРОЛОШКИ ЗАВОД

ЗА ИНТЕРНУ УПОТРЕБУ

ХИДРОЛОШКИ ГОДИШЊАК

2. ПОДЗЕМНЕ ВОДЕ

2012.

Београд, 2013. година

Одлуком Директора Републичког хидрометеоролошког Завода Србије бр 92-I-110 од 26.06.2013.године ХИДРОЛОШКИ ГОДИШЊАК 2.-Подземне воде за 2012. годину штампа се у тиражу од 15 примерака и копира у електронској форми (PDF формат) у 50 примерака на компакт дисковима.

Издаје и штампа: РЕПУБЛИЧКИ ХИДРОМЕТЕОРОЛОШКИ ЗАВОД СРБИЈЕ
Кнеза Вишеслава 66, Поштански фах 100
11030 БЕОГРАД
Телефон: 011/3050-823; 3050-920;

С А Д Р Ж А Ј

УВОД

ОПИС ТАБЕЛА

СПИСАК ХИДРОЛОШКИХ СТАНИЦА ПОДЗЕМНИХ ВОДА (ПИЈЕЗОМЕТАРА)

ГОДИШЊИ ПРЕГЛЕДИ НИВОА ПОДЗЕМНИХ ВОДА

ГОДИШЊИ ПРЕГЛЕД ТЕМПЕРАТУРА ПОДЗЕМНИХ ВОДА

УВОД

Хидролошки годишњак Републике Србије издаје се у две књиге:

1. Површинске воде (водостаји, протицаји воде и температуре воде),

2. Подземне воде (ниво и температуре подземних вода),

Хидролошки годишњак - Подземне воде, садржи обрађене податке прикупљене у току 2012. године са мреже пијезометарских станица Републике Србије, на којима су по утврђеном програму мерени нивои (Н) и температуре (Т) подземних вода. Осим измерених података годишњак садржи и основне податке о пијезометарским станицама.

Према Уредби о утврђивању годишњег програма мониторинга статуса вода за 2012. годину мерења квантитативног статуса врешена су на 30 водних тела. Мрежа хидролошких станица подземних вода формирана је у срединама са интергрануларном порозношћу, односно у изданима са слободним нивоом (прва-фреатска) и нивоом под притиском (субартеска).

Пијезометри су распоређени, углавном, по карактеристичним профилима и мрежи квадрата. Пречници уграђених пијезометарских конструкција (цеви) су од 50 до 105 mm. Надземни део цеви је обезбеђен заштитним бетонским блоком и заштитном капом са механизмом за закључавање.

На сваком пијезометру геодетским снимањем утврђена је апсолутна кота врха цеви („0”), измерена је дубина до дна пијезометра и висина надземног дела пијезометра.

На територији Србије у току 2012. године, вршена су мерења на 391 пијезометар.на На 282 пијезометра мерени су само нивои подземних вода, а на 109 нивои и температуре подземних вода. Након обраде и анализе у годишњаку су приказани резултати за 374 пијезометра. За преосталих 17 пијезометара подаци су изостављени као непоуздани.

ОПИС ТАБЕЛА

СПИСАК ХИДРОЛОШКИХ СТАНИЦА ПОДЗЕМНИХ ВОДА ПО ПОДРУЧЈИМА

За мрежу станица подземних вода дат је табеларни списак станица са следећим подацима:

- Редни број станице
- Пијезометар са локацијом и ознаком
- Ранг станице и број месечних мерења
- Географска ширина и дужина
- Апсолутна кота „0” пијезометра
- Висина надземног дела пијезометарске цеви (m)
- Дубина до које је уграђена пијезометарска цев (m)
- Датум од када је хидролошка станица подземних вода почела са радом
- Број стране у поглављима о нивоима (Н) и температурама (Т) подземних вода

ГОДИШЊИ ПРЕГЛЕДИ НИВОА ПОДЗЕМНИХ ВОДА

Нивои подземних вода мерени су свакодневно на 50 пијезометара, 2 пута месечно на 2 пијезометра, 3 пута месечно на 235 пијезометра, а 6 пута месечно на 104 пијезометра.

Мерењем се утврђује растојање од коте „0”, горње ивице цеви, до нивоа подземне воде у цеви. Измерене вредности су дате у центиметрима.

Осим вредности нивоа подземних вода, у табелама су приказане и месечне и годишње вредности (максималне, минималне и средње).

Знаком „Т (^{o}C), ☑ “ у доњем реду табеле означене су хидролошке станице подземних вода на којима су мерене температуре подземне воде.

ТЕМПЕРАТУРЕ ПОДЗЕМНИХ ВОДА

Мерење температуре подземне воде врши се на појединим хидролошким станицама подземних вода (пијезометрима) истовремено са мерењем нивоа подземне воде. На 30 пијезометру температура је мерена 3 пута месечно, на 40 пијезометра 6 пута месечно, а на 39 пијезометру свакодневно. Вредности температуре дате су у степенима Целзијуса (^{o}C).

Осим дневних прегледа температуре подземних вода, приказане су и карактеристичне месечне и годишње вредности, (максималне, минималне и средње).

ОБЈАШЊЕЊЕ СКРАЋЕНИЦА

- (Мин.) Најнижи ниво подземне воде у току месеца
- (Макс.) Највиши ниво подземне воде у току месеца
- (Ср.) Средњи месечни ниво подземне воде
- (Год.мин.) Најнижи ниво подземне воде у току године
- (Год.макс.) Највиши ниво подземне воде у току године
- (Ср.год.) Средњи годишњи ниво подземне воде
- (поп.) Ниво воде изнад коте терена (поплава)
- (сув) Није констатован ниво подземне воде у пијезометарској цеви
- (Мин) Најнижа температура воде у току месеца
- (Макс.) Највиша температура подземне воде у току месеца
- (Ср.) Средња месечна температура подземне воде
- (Год.мин.) Најнижа температура подземне воде у току године
- (Год.макс) Највиша температура подземне воде у току године
- (Ср.год.) Средња годишња температура подземне воде
- (м.н.м) Метара над морем

СПИСАК
ХИДРОЛОШКИХ СТАНИЦА ПОДЗЕМНИХ ВОДА

ОСНОВНИ ПОДАЦИ О СТАНИЦАМА ПОДЗЕМНИХ ВОДА

Назив и број водног тела: **Северозападна Бачка - прва издан (8)** Укупно пијезометара: 5

Редни бр. Бр. стан.	ПИЈЕЗОМЕТАР локација-ознака	Ранг.ст. Бр.мер.	Географска ширина дужина ° ′ ″	Кота "0" (мнм)	Вис. над. дела цеви (m)	Дубина уграђене цеви (m)	Датум почетка рада	Страна
1 **0011**	**Сомбор-ГМС (С-1)**	I сваког.	45 46 02 19 08 55	86.96	0.16	15.04	09.08.1989	H: 1 T: 1
2 **0011/1**	**Сомбор (С-1/1)**	II 3	45 46 02 19 08 55	87.06	0.22	5.98	09.08.1989	H: 2 T:
3 **0011/2**	**Сомбор (С-1/2)**	II 3	45 46 02 19 08 55	86.99	0.16	4.04	09.08.1989	H: 2 T:
4 **0011/3**	**Сомбор (С-1/3)**	II 3	45 46 02 19 08 55	87.04	0.17	3.03	09.08.1989	H: 2 T:
5 **0011/Д**	**Сомбор (С-1/Д)**	I 6	45 46 02 19 08 55	86.79	0.06	29.64	09.08.1989	H: 3 T: 2

Назив и број водног тела: **Телечка - прва издан (9)** Укупно пијезометара: 11

6 **0041/Д**	**Његошево (Њ-1/Д)**	I сваког.	45 46 09 19 45 25	104.00	0.22	28.98	24.08.1989	H: 4 T: 3
7 **0021**	**Алекса Шантић (АШ-1)**	II 3	45 55 26 19 20 58	119.55	0.12	11.08	09.08.1989	H: 5 T:
8 **0021/1**	**Алекса Шантић (АШ-1/1)**	II 3	45 55 26 19 20 58	119.57	0.16	7.04	09.08.1989	H: 5 T: 4
9 **0021/Д**	**Алекса Шантић (АШ-1/Д)**	I 6	45 55 26 19 20 58	119.41	0.05	38.15	09.08.1989	H: 5 T: 4
10 **0021/д**	**Алекса Шантић (АШ-1/д)**	II 3	45 55 26 19 20 58	119.51	0.05	38.15	09.08.1989	H: 6 T:
11 **0031**	**Суботица-Микићево (М-1)**	I 6	46 00 05 19 38 51	109.95	0.09	24.11	01.09.1989	H: 6 T:
12 **0031/1**	**Суботица-Микићево (М-1/1)**	II 3	46 00 05 19 38 51	110.03	0.16	11.04	01.09.1989	H: 6 T:
13 **0031/2**	**Суботица-Микићево (М-1/2)**	II 3	46 00 05 19 38 51	110.04	0.16	8.04	01.09.1989	H: 7 T:
14 **0031/3**	**Суботица-Микићево (М-1/3)**	II 3	46 00 05 19 38 51	110.04	0.11	6.09	01.09.1989	H: 7 T:
15 **0041**	**Његошево (Њ-1)**	II 3	45 46 09 19 45 25	103.97	0.20	15.50	24.08.1989	H: 7 T:
16 **0041/1**	**Његошево (Њ-1/1)**	II 3	45 46 09 19 45 25	103.95	0.15	10.05	24.08.1989	H: 8 T:

Назив и број водног тела: **Горња Тиса - прва издан (10)** Укупно пијезометара: 30

17 **0051**	**Стеријино (СТ-1)**	I 6	45 48 02 20 01 28	88.97	0.10	10.10	15.03.1990	H: 9 T:
18 **0051/1**	**Стеријино (СТ-1/1)**	II 3	45 48 02 20 01 28	89.09	0.24	6.96	15.03.1990	H: 9 T:
19 **0051/Д**	**Стеријино (СТ-1/Д)**	I 6	45 48 02 20 01 28	89.03	0.12	23.58	15.03.1990	H: 9 T:
20 **0071**	**Врбас-фарма (ВР-1)**	I 6	45 34 46 19 40 20	86.49	0.14	24.56	15.03.1990	H: 10 T:
21 **0071/1**	**Врбас-фарма (ВР-1/1)**	II 3	45 34 46 19 40 20	86.54	0.13	14.07	15.03.1990	H: 10 T:
22 **0071/2**	**Врбас-фарма (ВР-1/2)**	II 3	45 34 46 19 40 20	86.62	0.19	9.51	15.03.1990	H: 10 T:
23 **0071/Д**	**Врбас-фарма (ВР-1/Д)**	I 6	45 34 46 19 40 20	86.54	0.19	35.01	15.03.1990	H: 11 T:

ОСНОВНИ ПОДАЦИ О СТАНИЦАМА ПОДЗЕМНИХ ВОДА

Редни бр. Бр. стан.	ПИЈЕЗОМЕТАР локација-ознака	Ранг.ст. Бр.мер.	Географска ширина дужина ° ′ ″	Кота "0" (мнм)	Вис. над. дела цеви (m)	Дубина уграђене цеви (m)	Датум почетка рада	Страна
24 **0381/Д**	**Кањижа (ТКА-1/Д)**	I 6	46 01 38 20 04 05	78.32	0.71	24.79	01.10.1990	Н: 11 Т: 5
25 **0382/Д**	**Кањижа (ТКА-2/Д)**	II 3	46 02 44 20 02 41	83.36	0.92	26.08	01.10.1990	Н: 11 Т: 5
26 **0383**	**Кањижа (ТКА-3)**	I 6	46 01 39 20 04 11	78.34	0.71	9.29	01.10.1990	Н: 12 Т: 5
27 **0384**	**Кањижа (ТКА-4)**	II 3	46 02 12 20 03 50	78.38	0.87	9.13	01.10.1990	Н: 12 Т: 6
28 **0385**	**Кањижа (ТКА-5)**	II 3	46 01 55 20 03 32	78.14	0.93	9.07	01.10.1990	Н: 12 Т: 6
29 **0386**	**Кањижа (ТКА-6)**	II 3	46 02 22 20 03 06	77.90	0.81	11.19	01.10.1990	Н: 13 Т: 6
30 **040-2/Д**	**Бурза (ТВР-2/Д)**	II 3	45 40 57 20 03 55	75.12			01.08.1990	Н: 13 Т: 7
31 **040-4**	**Бурза (ТВР-4)**	I 6	45 40 55 20 05 01	76.71	0.89	11.36	01.08.1990	Н: 13 Т: 7
32 **040-5**	**Бурза (ТВР-5)**	II 3	45 40 55 20 04 45	76.28	0.84	11.36	01.08.1990	Н: 14 Т: 7
33 **040-6**	**Бурза (ТВР-6)**	II 3	45 40 56 20 03 03	75.66	0.91	10.39	01.08.1990	Н: 14 Т: 8
34 **0401/Д**	**Бурза (ТВР-1/Д)**	I 6	45 40 56 20 05 20	78.31	0.93	23.07	01.08.1990	Н: 14 Т: 8
35 **0371/1**	**Нови Кнежевац (ТК-1/1)**	I 6	46 05 15 20 03 22	78.78	0.92	10.08	01.07.1990	Н: 15 Т: 8
36 **0371/Д**	**Нови Кнежевац (ТК-1/Д)**	I 6	46 05 15 20 03 20	78.80	0.88	27.12	01.07.1990	Н: 15 Т: 9
37 **0372/1**	**Нови Кнежевац (ТК-2/1)**	II 3	46 05 03 20 04 28	78.46	0.93	10.07	01.07.1990	Н: 15 Т:
38 **0372/Д**	**Нови Кнежевац (ТК-2/Д)**	II 3	46 05 01 20 04 34	78.78	1.28	27.72	01.07.1990	Н: 16 Т:
39 **0373/Д**	**Нови Кнежевац (ТК-3/Д)**	II 3	46 04 46 20 05 55	78.08	0.75	25.25	01.07.1990	Н: 16 Т:
40 **0374**	**Нови Кнежевац (ТК-4)**	II 3	46 05 12 20 03 35	78.49	0.95	13.55	01.07.1990	Н: 16 Т:
41 **0375**	**Нови Кнежевац (ТК-5)**	II 3	46 05 08 20 03 49	77.87	0.91	8.09	01.07.1990	Н: 17 Т:
42 **0376**	**Нови Кнежевац (ТК-6)**	II 3	46 04 49 20 05 13	78.22	0.85	8.15	01.07.1990	Н: 17 Т:
43 **0101**	**Б.Аранђелово (БА-1)**	I 6	46 04 11 20 13 42	80.07	0.18	7.02	10.08.1989	Н: 17 Т:
44 **0101/1**	**Б.Аранђелово (БА-1/1)**	II 3	46 04 11 20 13 42	80.09	0.18	5.02	10.08.1989	Н: 18 Т:
45 **0101/Д**	**Б. Аранђелово (БА-1/Д)**	I 6	46 04 11 20 13 43	80.06	0.19	20.01	10.08.1989	Н: 18 Т:
46 **0101/д**	**Б.Аранђелово (БА-1/д)**	II 3	46 04 11 20 13 43	80.11	0.19	20.01	10.08.1989	Н: 18 Т:

Назив и број водног тела: **Северни Банат - прва издан (11)** Укупно пијезометара: 19

47 **0111**	**Кикинда (Кинђа) (К-1)**	I 6	45 50 52 20 26 35	79.78	0.17	10.53	01.08.1989	Н: 19 Т:
48 **0111/1**	**Кикинда (К-1/1)**	II 3	45 50 52 20 26 35	79.70	0.14	5.06	01.08.1989	Н: 19 Т:

ОСНОВНИ ПОДАЦИ О СТАНИЦАМА ПОДЗЕМНИХ ВОДА

Редни бр. Бр. стан.	ПИЈЕЗОМЕТАР локација-ознака	Ранг.ст. Бр.мер.	Географска ширина дужина ° ′ ″	Кота "0" (мнм)	Вис. над. дела цеви (m)	Дубина уграђене цеви (m)	Датум почетка рада	Страна
49 **0111/2**	**Кикинда (К-1/2)**	II 3	45 50 51 20 26 35	79.84	0.28	2.92	01.08.1989	Н: 19 Т:
50 **0111/Д**	**Кикинда (К-1/Д)**	I 6	45 50 52 20 26 35	79.88	0.20	33.20	01.08.1989	Н: 20 Т:
51 **0121**	**Н.Црња-маш.радион. (НЦ-1)**	II 3	45 39 38 20 35 19	77.16	0.24	17.16	15.03.1990	Н: 20 Т: 10
52 **0121/1**	**Н.Црња-маш.радион. (НЦ-1/1)**	II 3	45 39 38 20 35 19	77.17	0.26	5.94	15.03.1990	Н: 20 Т: 10
53 **0121/2**	**Н.Црња-маш.радион. (НЦ-1/2)**	II 3	45 39 38 20 35 19	77.18	0.27	4.53	15.03.1990	Н: 21 Т: 10
54 **0391/1**	**Падеј (ТП-1/1)**	I 6	45 47 36 20 09 35	77.80	0.92	11.58	05.07.1990	Н: 21 Т:
55 **0391/Д**	**Падеј (ТП-1/Д)**	I 6	45 47 36 20 09 34	77.81	0.94	21.46	05.07.1990	Н: 21 Т:
56 **0392**	**Падеј (ТП-2)**	II 3	45 47 33 20 10 02	77.18	0.96	11.84	05.07.1990	Н: 22 Т:
57 **0393**	**Падеј (ТП-3)**	II 3	45 47 31 20 11 33	77.56	0.94	11.56	05.07.1990	Н: 22 Т:
58 **0394**	**Падеј (ТП-4)**	II 3	45 47 36 20 09 44	77.75	0.87	11.63	05.07.1990	Н: 22 Т:
59 **0395**	**Падеј (ТП-5)**	II 3	45 47 42 20 10 27	77.32	0.97	12.03	05.07.1990	Н: 23 Т:
60 **0396**	**Падеј (ТП-6)**	II 3	45 47 39 20 10 53	76.79	0.85	12.15	05.07.1990	Н: 23 Т:
61 **0401**	**Бурза (ТВ-1)**	I 6	45 38 06 20 06 37	77.66	0.90	12.10	01.08.1990	Н: 23 Т: 11
62 **0402/Д**	**Бурза (ТВ-2/Д)**	I 6	45 37 55 20 08 23	75.73	0.91	21.69	01.08.1990	Н: 24 Т: 11
63 **0403/Д**	**Бурза (ТВ-3/Д)**	II 3	45 37 48 20 09 52	76.14	0.93	32.07	01.08.1990	Н: 24 Т:
64 **0404**	**Бурза (ТВ-4)**	II 3	45 37 59 20 07 49	75.81	0.86	19.64	01.08.1990	Н: 24 Т:
65 **0406**	**Бурза (ТВ-6)**	II 3	45 37 47 20 10 33	80.64	0.67	17.33	01.08.1990	Н: 25 Т:

Назив и број водног тела: **Средња Бачка - прва издан (12)** Укупно пијезометара: 17

66 **0091**	**Нови Сад - ГМС (РШ-1)**	I сваког.	45 19 18 19 50 03	85.25	-0.17	21.90	01.09.1989	Н: 26 Т: 12
67 **0081**	**Бач (Б-1)**	I сваког.	45 24 55 19 13 39	82.09	0.14	20.06	09.08.1989	Н: 27 Т: 13
68 **0061**	**Надаљ (НА-1)**	II 3	45 30 53 19 55 32	81.62	0.16	12.04	15.03.1990	Н: 28 Т: 14
69 **0061/1**	**Надаљ (НА-1/1)**	II 3	45 30 53 19 55 32	81.59	0.18	7.02	15.03.1990	Н: 28 Т:
70 **0061/2**	**Надаљ (НА-1/2)**	II 3	45 30 53 19 55 32	81.59	0.18	5.02	15.03.1990	Н: 28 Т:
71 **0061/Д**	**Надаљ (НА-1/Д)**	II 3	45 30 53 19 55 32	81.67	0.13	15.57	15.03.1990	Н: 29 Т: 14
72 **0081/1**	**Бач (Б-1/1)**	II 3	45 24 55 19 13 39	82.08	0.14	8.56	09.08.1989	Н: 29 Т:
73 **0081/2**	**Бач (Б-1/2)**	II 3	45 24 55 19 13 39	82.04	0.13	3.27	09.08.1989	Н: 29 Т:

ОСНОВНИ ПОДАЦИ О СТАНИЦАМА ПОДЗЕМНИХ ВОДА

Редни бр. Бр. стан.	ПИЈЕЗОМЕТАР локација-ознака	Ранг.ст. Бр.мер.	Географска ширина дужина ° ' "	Кота "0" (мнм)	Вис. над. дела цеви (m)	Дубина уграђене цеви (m)	Датум почетка рада	Страна
74 **0081/3**	**Бач (Б-1/3)**	II 3	45 24 55 19 13 39	82.08	0.16	2.54	09.08.1989	H: 30 T:
75 **0091/1**	**Нови Сад - (РШ-1/1)**	I 6	45 19 19 19 50 03	85.54	-0.08	11.90	01.09.1989	H: 30 T:
76 **0092**	**Нови Сад - (РШ-2)**	I 6	45 19 16 19 50 05	82.29	-0.14	14.90	01.09.1989	H: 30 T:
77 **0093**	**Нови Сад - (РШ-3)**	I 6	45 19 21 19 50 01	83.81	-0.10	14.90	01.09.1989	H: 31 T:
78 **114**	**Чуруг (325)**	II 3	45 27 00 20 02 00	81.43	0.50	9.50	01.01.1953	H: 31 T:
79 **115**	**Госпођинци**	II 3	45 24 00 20 00 00	81.60	0.50	9.50	01.01.1953	H: 31 T:
80 **116**	**Темерин (335)**	II 3	45 24 00 19 54 00	80.33	0.50	9.50	01.01.1953	H: 32 T:
81 **117**	**Бачки Јарак (362)**	II 3	45 23 00 19 52 00	81.28	0.50	9.50	01.01.1953	H: 32 T:
82 **314**	**Ратково (314)**	II 3	45 26 53 19 20 30	85.39			01.01.1953	H: 32 T:

Назив и број водног тела: **Доња Тиса - прва издан (13)** Укупно пијезометара: 5

83 **0141/Д**	**Зрењанин (ЗР-1/Д)**	II сваком.	45 23 56 20 22 54	81.00	0.18	26.52	01.08.1989	H: 33 T: 15
84 **0141**	**Зрењанин (ГМС) (ЗР-1)**	I 6	45 23 56 20 22 54	81.04	0.22	11.98	01.08.1989	H: 34 T:
85 **0141/1**	**Зрењанин (ЗР-1/1)**	II 3	45 23 56 20 22 54	80.94	0.21	7.99	01.08.1989	H: 34 T:
86 **0141/д**	**Зрењанин (ЗР-1/д)**	II 3	45 23 56 20 22 54	80.98	0.18	26.52	01.08.1989	H: 34 T:
87 **0141/д-1**	**Зрењанин (ЗР-1/д-1)**	II 3	45 23 56 20 22 54	81.06			01.08.1989	H: 35 T:

Назив и број водног тела: **Средњи Банат - прва издан (14)** Укупно пијезометара: 3

88 **0131/1**	**Крајишник-фбр.(КР-1/1)**	I 6	45 26 59 20 43 20	79.14	0.25	5.95	15.03.1990	H: 36 T:
89 **0131/2**	**Крајишник (КР-1/2)**	II 3	45 26 59 20 43 20	79.06	0.21	3.99	15.03.1990	H: 36 T:
90 **0131/Д**	**Крајишник (КР-1/Д)**	I 6	45 26 59 20 43 20	79.10	0.20	16.00	15.03.1990	H: 36 T:

Назив и број водног тела: **Југозападни Банат - прва издан (15)** Укупно пијезометара: 16

91 **0161**	**Дебељача-ПИК (ДБ-1)**	I 6	45 04 56 20 36 29	81.07	0.17	7.83	25.01.1990	H: 37 T: 16
92 **0161/1**	**Дебељача (ДБ-1/1)**	I 6	45 04 56 20 36 29	81.08	0.19	5.01	25.01.1990	H: 37 T: 16
93 **0161/2**	**Дебељача (ДБ-1/2)**	I 6	45 04 56 20 36 29	81.07	0.19	4.01	25.01.1990	H: 37 T: 16
94 **0161/Д**	**Дебељача (ДБ-1/Д)**	I 6	45 04 56 20 36 29	81.09	0.19	30.01	25.01.1990	H: 38 T: 17
95 **0181**	**Ковин-Пољ.школа (КО-1)**	I 6	44 45 51 20 59 21	78.53	0.18	15.72	08.08.1989	H: 38 T: 17
96 **0181/1**	**Ковин (КО-1/1)**	I 6	44 45 51 20 59 21	78.61	0.20	8.40	08.08.1989	H: 38 T:

ОСНОВНИ ПОДАЦИ О СТАНИЦАМА ПОДЗЕМНИХ ВОДА

Редни бр. Бр. стан.	ПИЈЕЗОМЕТАР локација-ознака	Ранг.ст. Бр.мер.	Географска ширина дужина ° ' "	Кота "0" (мнм)	Вис. над. дела цеви (m)	Дубина уграђене цеви (m)	Датум почетка рада	Страна
97 **0181/Д**	**Ковин (КО-1/Д)**	I 6	44 45 51 20 59 21	78.63	0.23	28.97	08.08.1989	Н: 39 Т: 17
98 **0181/д**	**Ковин (КО-1/д)**	I 6	44 45 51 20 59 21	78.62	0.23	28.97	08.08.1989	Н: 39 Т: 18
99 **ЦБ44**	**Плочица**	II 3	44 39 59 20 49 11	71.15	0.34	11.16	01.05.1997	Н: 39 Т:
100 **ЛП1012**	**Дубовац**	II 3	44 47 50 21 15 19	75.26	0.71	17.79	01.05.1997	Н: 40 Т:
101 **ЛП927**	**Црвеначки рит**	II 3	44 45 39 21 02 28	69.15	0.85	14.15	01.05.1997	Н: 40 Т:
102 **П8**	**Дубовац**	II 3	44 47 59 21 05 15	94.79	0.85	30.00	01.05.1997	Н: 40 Т:
103 **ПД15**	**Ковин**	II 3	44 46 25 21 01 12	86.72	0.42	30.00	01.05.1997	Н: 41 Т:
104 **ПД25**	**Иваново**	II 3	44 45 22 20 40 02	69.66	0.35	17.00	01.05.1997	Н: 41 Т:
105 **ПП721**	**Старчево**	II 3	44 48 39 20 40 20	70.97	0.30	9.00	01.05.1997	Н: 41 Т:
106 **ПП930**	**Ковин**	II 3	44 46 15 21 01 17	71.41	0.35	10.15	01.05.1997	Н: 42 Т:

Назив и број водног тела: **Вршачке планине (19)** Укупно пијезометара: 2

107 **230**	**Гудурица (ГУ-1)**	II 3	45 10 17 21 26 29	112.32	0.52	9.98	01.01.1971	Н: 43 Т:
108 **372**	**Кусић (КУ-1)**	II 3	44 52 33 21 29 28	96.26	0.60	10.50	01.01.1971	Н: 43 Т:

Назив и број водног тела: **Југоисточни Банат - прва издан (20)** Укупно пијезометара: 25

109 **0172**	**Б. Карловац (БК-2)**	II свакод.	45 03 19 21 02 35	89.62	0.12	17.08	01.09.1989	Н: 44 Т: 19
110 **0151**	**Локве-комбинат (ЛК-1)**	I 6	45 09 39 21 01 30	76.50	0.07	19.23	07.08.1989	Н: 45 Т:
111 **0151/1**	**Локве (ЛК-1/1)**	II 3	45 09 39 21 01 30	76.54	0.14	8.06	07.08.1989	Н: 45 Т:
112 **0151/2**	**Локве (ЛК-1/2)**	II 3	45 09 39 21 01 30	76.50	0.15	4.05	07.08.1989	Н: 45 Т:
113 **0151/3**	**Локве (ЛК-1/3)**	II 3	45 09 39 21 01 30	76.60	0.25	3.45	07.08.1989	Н: 46 Т:
114 **0171**	**Б.Карловац (ГМС)(БК-1)**	I 6	45 03 01 21 02 32	93.82	0.11	17.09	01.09.1989	Н: 46 Т: 20
115 **0171/1**	**Б.Карловац (БК-1/1)**	II 3	45 03 01 21 02 32	93.87	0.13	10.07	01.09.1989	Н: 46 Т:
116 **0171/2**	**Б.Карловац (БК-1/2)**	II 3	45 03 01 21 02 32	93.82	0.11	5.89	01.09.1989	Н: 47 Т:
117 **0171/Д**	**Б.Карловац (БК-1/Д)**	I 6	45 03 02 21 02 32	93.70	0.06	32.14	01.09.1989	Н: 47 Т: 20
118 **0172/1**	**Б. Карловац (БК-2/1)**	II 3	45 03 19 21 02 34	89.70	0.18	10.02	01.09.1989	Н: 47 Т:
119 **0173**	**Б. Карловац (БК-3)**	II 3	45 02 46 21 02 27	96.02	0.12	17.08	01.09.1989	Н: 48 Т:
120 **0453**	**Сечањ (ТД-3)**	II 3	45 22 53 20 43 47	79.22	0.37	20.63	01.09.1990	Н: 48 Т:

ОСНОВНИ ПОДАЦИ О СТАНИЦАМА ПОДЗЕМНИХ ВОДА

Редни бр. Бр. стан.	ПИЈЕЗОМЕТАР локација-ознака	Ранг.ст. Бр.мер.	Географска ширина дужина ° ' "	Кота "0" (мнм)	Вис. над. дела цеви (m)	Дубина уграђене цеви (m)	Датум почетка рада	Страна
121 **0453/Д**	**Сечањ (ТЛ-3/Д)**	II 3	45 19 52 20 44 46	79.62	0.48	19.52	01.09.1990	H: 48 T: 20
122 **045Л1**	**Сечањ (ТЛ-1)**	I 6	45 21 12 20 44 19	78.92	0.51	18.99	01.09.1990	H: 49 T: 21
123 **045Л2**	**Сечањ (ТЛ-2)**	II 3	45 20 55 20 44 30	78.67	0.21	19.99	01.09.1990	H: 49 T:
124 **045Л5**	**Сечањ (ТЛ-5)**	II 3	45 19 52 20 44 47	79.60	0.38	11.12	01.09.1990	H: 49 T:
125 **0492**	**Врачев Гај (НВГ-2)**	I 6	44 53 51 21 23 07	81.42	0.90	9.10	01.01.1991	H: 50 T:
126 **0493**	**Врачев Гај (НВГ-3)**	I 6	44 52 17 21 23 27	77.24	0.94	8.06	01.01.1991	H: 50 T:
127 **199**	**Дужине**	II 3	45 17 24 21 00 29	78.20	0.52	8.00	01.01.1992	H: 50 T:
128 **227**	**Ватин (В-1)**	II 3	45 13 57 21 15 19	81.50	0.44	9.06	01.01.1971	H: 51 T: 21
129 **236/1**	**Јерменовци (Ј-1)**	II 3	45 11 09 21 02 59	79.26	0.55	8.00	01.01.1992	H: 51 T:
130 **304/4**	**Стража (СТ-1)**	II 3	44 58 35 21 18 36	107.56	0.42	20.00	01.01.1971	H: 51 T:
131 **332**	**Чешко Село (ЧС-1)**	II 3	44 56 52 21 22 40	110.98	0.43	15.00	01.01.1971	H: 52 T:
132 **340/А**	**Црвена Црква (ЦЦ-1)**	II 3	44 54 06 21 22 21	80.63	0.55	10.00	01.01.1971	H: 52 T:
133 **373/А**	**Банатска Паланка (БП-1)**	II 3	44 50 45 21 20 14	93.43	0.44	10.50	01.01.1971	H: 52 T:

Назив и број водног тела: **Београд - десна обала Саве (23)** Укупно пијезометара: 7

134 **234А**	**Забрежје-Савска 22**	I свакод.	44 40 58 20 12 39	74.85	0.90	15.50	01.01.1989	H: 53 T: 22
135 **230А**	**Колубара-ушће**	I 3	44 39 47 20 14 47	74.09	0.60	11.50	01.01.1989	H: 54 T: 23
136 **232А**	**Обреновац-аласка колиба**	I 3	44 40 04 20 14 34	74.27	0.76	11.00	01.01.1989	H: 54 T: 23
137 **233А**	**Забрежје-насип**	I 3	44 40 46 20 13 44	75.72	0.71	14.60	01.01.1989	H: 54 T: 23
138 **235А**	**Забрежје-Б.Марковица 169**	I 3	44 40 33 20 12 28	75.04	0.84	14.00	01.01.1989	H: 55 T: 24
139 **262**	**Ушће**	II 3	44 38 02 20 00 10	80.25	0.25	25.20	18.01.1994	H: 55 T:
140 **263**	**Дрен**	II 3	44 36 55 20 02 40	81.61	0.50	24.50	18.01.1994	H: 55 T:

Назив и број водног тела: **Панчевачки рит (29)** Укупно пијезометара: 4

141 **163**	**Борча-дубок**	I свакод.	44 52 33 20 28 26	73.79	0.40	30.00	01.01.1994	H: 56 T: 25
142 **164**	**Борча**	I 3	44 52 33 20 28 25	72.52	0.32	12.00	01.01.1994	H: 57 T:
143 **165**	**Чуварница-дубок**	I 6	44 51 16 20 27 49	71.76	0.42	32.00	01.01.1994	H: 57 T:
144 **166**	**Чуварница**	I 6	44 51 16 20 27 49	71.88	0.37	12.00	01.01.1994	H: 57 T:

ОСНОВНИ ПОДАЦИ О СТАНИЦАМА ПОДЗЕМНИХ ВОДА

Назив и број водног тела: **Неготин Кладово - алувион (31)** Укупно пијезометара: 4

Редни бр. Бр. стан.	ПИЈЕЗОМЕТАР локација-ознака	Ранг.ст. Бр.мер.	Географска ширина дужина ° ' "	Кота "0" (мнм)	Вис. над. дела цеви (m)	Дубина уграђене цеви (m)	Датум почетка рада	Страна
145 **Н-1**	**Неготин -1**	Гл. свакод.	44 14 17 22 32 29		0.44	13.40	01.02.2003	Н: 58 Т: 26
146 **Н-2**	**Неготин -2**	Гл. свакод.	44 14 17 22 32 29		0.48	8.60	01.02.2003	Н: 59 Т:
147 **Н-3**	**Неготин -3**	Гл. свакод.	44 14 17 22 32 29		0.49	5.00	01.02.2003	Н: 60 Т:
148 **Н-4**	**Неготин -4**	Гл. свакод.	44 14 17 22 32 29		0.48	2.80	01.02.2003	Н: 61 Т: 27

Назив и број водног тела: **Кличевац (39)** Укупно пијезометара: 4

149 **601**	**Циглана**	II 3	44 44 32 21 26 30	70.79	0.26	32.00	01.04.1994	Н: 62 Т:
150 **602**	**Влашки Гај**	II 3	44 44 17 21 26 40	69.36	0.51	30.00	01.04.1994	Н: 62 Т:
151 **603**	**Царине**	II 3	44 44 00 21 27 18	70.99	0.44	8.50	01.04.1994	Н: 62 Т:
152 **604**	**Кумане**	II 3	44 43 48 21 27 59	72.72	0.54	11.45	01.04.1994	Н: 63 Т:

Назив и број водног тела: **Костолац (40)** Укупно пијезометара: 3

153 **303**	**Братинац**	II 3	44 38 46 21 14 50	78.76	0.40	5.50	01.08.1950	Н: 64 Т:
154 **304**	**Братинац-село**	II 3	44 38 45 21 15 29	88.16	0.50	13.20	01.08.1950	Н: 64 Т:
155 **319**	**Велико Село**	II 3	44 29 49 21 18 05	96.55	0.60	5.40	01.08.1950	Н: 64 Т:

Назив и број водног тела: **Велика Морава алувион - лева обала (63)** Укупно пијезометара: 26

156 **ПЛ-111**	**Шалинац**	I свакод.	44 42 02 21 01 54			15.00	01.05.2002	Н: 65 Т: 28
157 **ПЛ-114**	**Шалинац**	I свакод.	44 41 05 20 59 42	69.19		9.70	01.05.2002	Н: 66 Т: 29
158 **ПЛ-133**	**Лозовик-Влашки До**	I свакод.	44 27 59 21 07 14	86.24	0.40	8.70	01.03.2002	Н: 67 Т: 30
159 **ПЛ-141**	**В.Плана-Жабари**	I свакод.	44 18 32 21 07 04	96.85	0.40	11.70	01.03.2002	Н: 68 Т: 31
160 **901А**	**Осипаоница село**	II 3	44 33 00 21 04 06	78.37	0.85	14.10	01.07.1987	Н: 69 Т:
161 **904А**	**Осипаоница-водна зајед.**	II 3	44 34 36 21 07 24	79.81	0.70	16.00	01.04.1988	Н: 69 Т:
162 **935А**	**Марковачки мост**	II 3	44 13 23 21 09 15	101.84	0.87	10.00	01.07.1987	Н: 69 Т:
163 **974**	**Осипаоница-поље**	II 3	44 33 22 21 05 03	78.72	0.82	9.20	01.08.1977	Н: 70 Т:
164 **ПЛ-112**	**Шалинац**	I 3	44 41 45 21 01 10			9.00	01.05.2002	Н: 70 Т:
165 **ПЛ-113**	**Шалинац**	I 3	44 41 15 21 00 48			9.00	01.05.2002	Н: 70 Т:
166 **ПЛ-115**	**Шалинац**	I 3	44 40 37 20 59 02	70.29		10.10	01.05.2002	Н: 71 Т:

ОСНОВНИ ПОДАЦИ О СТАНИЦАМА ПОДЗЕМНИХ ВОДА

Редни бр. Бр. стан.	ПИЈЕЗОМЕТАР локација-ознака	Ранг.ст. Бр.мер.	Географска ширина дужина ° ′ ″	Кота "0" (мнм)	Вис. над. дела цеви (m)	Дубина уграђене цеви (m)	Датум почетка рада	Страна
167 **ПЛ-122**	**Дубравица-Липе**	I 3	44 39 35 21 01 58	73.54		11.70	01.06.2002	H: 71 T:
168 **ПЛ-123**	**Дубравица-Липе**	I 3	44 39 06 21 00 54			9.20	01.05.2002	H: 71 T:
169 **ПЛ-124**	**Дубравица-Липе**	I 3	44 38 39 20 59 28			8.90	01.02.2002	H: 72 T:
170 **ПЛ-132**	**Лозовик-Влашки До**	I 3	44 27 51 21 08 25	85.32	0.35	9.00	01.03.2002	H: 72 T:
171 **ПЛ-134**	**Лозовик-Влашки До**	I 3	44 28 22 21 05 26	87.36	0.43	9.00	01.03.2002	H: 72 T:
172 **ПЛ-135**	**Лозовик-Влашки До**	I 3	44 27 57 21 03 38		0.48	12.00	01.04.2002	H: 73 T:
173 **ПЛ-142**	**В.Плана-Жабари**	I 3	44 18 32 21 06 34	96.06	0.38	11.00	01.03.2002	H: 73 T:
174 **ПЛ-143**	**В.Плана-Жабари**	I 3	44 18 29 21 05 17		0.45	13.80	01.03.2002	H: 73 T:
175 **ПЛ-151**	**Марковац-Свилајнац**	I 3	44 13 25 21 09 30	97.42		7.90	01.03.2002	H: 74 T:
176 **ПЛ-152**	**Марковац-Свилајнац**	I 3	44 13 23 21 09 21	97.68		8.20	01.04.2002	H: 74 T:
177 **ПЛ-153**	**Марковац-Свилајнац**	I 3	44 13 22 21 09 12			9.10	01.03.2002	H: 74 T:
178 **ПЛ-154**	**Марковац-Свилајнац**	I 3	44 13 17 21 08 58	101.32		10.70	01.03.2002	H: 75 T:
179 **ПЛ-155**	**Марковац-Свилајнац**	I 3	44 13 08 21 08 37	100.94		12.70	01.04.2002	H: 75 T:
180 **ПЛ-156**	**Марковац-Свилајнац**	I 3	44 13 04 21 08 24	100.95		9.90	01.06.2002	H: 75 T:
181 **ПЛ-157**	**Марковац-Свилајнац**	I 3	44 12 57 21 08 06	100.92		9.00	01.06.2002	H: 76 T: 32

Назив и број водног тела: **Велика Морава алувион - десна обала (64)** Укупно пијезометара: 22

182 **П-1**	**Пожаревац**	I сваком.	44 38 07 21 10 18	78.80	0.38	16.00	01.04.2002	H: 77 T: 33
183 **908А**	**Љубичево-ергела**	II 3	44 35 35 21 08 49	78.18	0.77	13.73	01.07.1987	H: 78 T:
184 **909А**	**Љубичево-петља**	II 3	44 35 50 21 09 26	78.06	0.80	11.05	01.07.1987	H: 78 T:
185 **910А**	**Пожаревац шећерана**	II 3	44 36 07 21 09 52	77.75	0.79	11.21	01.07.1987	H: 78 T:
186 **929А**	**Д,Ливадица**	II 3	44 20 36 21 09 09	93.26	0.91	12.30	01.07.1987	H: 79 T:
187 **977**	**Свилајнац**	II 3	44 14 00 21 13 06	106.92	0.60	10.50	01.01.1979	H: 79 T:
188 **ПД-121**	**Дубравица-Липе**	I 6	44 40 29 21 04 14	75.96		11.90	01.05.2002	H: 79 T: 34
189 **ПД-122**	**Дубравица-Липе**	I 3	44 40 38 21 04 19	76.24		9.10	01.05.2002	H: 80 T:
190 **ПД-124**	**Друбавица-Липе**	I 3	44 41 10 21 04 42			13.60	01.05.2002	H: 80 T:
191 **ПД-125**	**Дубравица-Липе**	I 6	44 41 30 21 05 51			9.70	01.05.2002	H: 80 T: 34

ОСНОВНИ ПОДАЦИ О СТАНИЦАМА ПОДЗЕМНИХ ВОДА

Редни бр. Бр. стан.	ПИЈЕЗОМЕТАР локација-ознака	Ранг.ст. Бр.мер.	Географска ширина дужина ° ' "	Кота "0" (мнм)	Вис. над. дела цеви (m)	Дубина уграђене цеви (m)	Датум почетка рада	Страна
192 **ПД-131**	**Лозовик-Влашки До**	I 3	44 29 01 21 10 02			11.70	01.05.2002	Н: 81 Т:
193 **ПД-132**	**Лозовик-Влашки До**	I 3	44 29 03 21 11 01			7.90	01.05.2002	Н: 81 Т:
194 **ПД-133**	**Лозовик-Влашки До**	I 3	44 28 53 21 11 44			8.30	01.05.2002	Н: 81 Т:
195 **ПД-134**	**Лозовик-Влашки До**	I 6	44 28 39 21 12 41			11.80	01.05.2002	Н: 82 Т:
196 **ПД-143**	**В.Плана-Жабари**	I 3	44 20 44 21 09 48	92.23	0.40	9.20	01.03.2002	Н: 82 Т:
197 **ПД-144**	**В.Плана-Жабари**	I 3	44 20 58 21 10 50	92.25	0.40	8.80	01.03.2002	Н: 82 Т:
198 **ПД-145**	**В.Плана-Жабари**	I 3	44 21 22 21 12 35	89.75	0.40	11.50	01.03.2002	Н: 83 Т:
199 **ПД-151**	**Марковац-Свилајнац**	I 3	44 14 17 21 10 14	99.90		10.60	01.06.2002	Н: 83 Т:
200 **ПД-152**	**Марковац-Свилајнац**	I 3	44 13 43 21 10 42	100.53		10.50	01.03.2002	Н: 83 Т: 34
201 **ПД-153**	**Марковац-Свилајнац**	I 3	44 13 29 21 10 53	99.94		10.30	01.03.2002	Н: 84 Т:
202 **ПД-154**	**Марковац-Свилајнац**	I 3	44 12 36 21 11 41			10.40	01.04.2002	Н: 84 Т:
203 **ПД-155**	**Марковац-Свилајнац**	I 3	44 11 59 21 11 40			14.10	01.04.2002	Н: 84 Т: 35

Назив и број водног тела: **Левач (65)** Укупно пијезометара: 2

204 **ПЛ-194**	**Варварин-Ћићевац**	I 3	43 42 11 21 22 47	145.77		17.50	01.06.2002	Н: 85 Т:
205 **ПЛ-195**	**Варварин-Ћићевац**	I 3	43 42 08 21 22 03	145.72		17.70	01.06.2002	Н: 85 Т:

Назив и број водног тела: **Велика Морава неоген - југ (66)** Укупно пијезометара: 27

206 **983**	**Метеоролошка стан.-Ћуприја**	II свакод.	43 56 25 21 23 10	123.18	0.61	12.20	01.03.1978	Н: 86 Т: 36
207 **ПД-181**	**Обреж-Ратаре**	I свакод.	43 47 44 21 22 43	129.01		8.60	01.06.2002	Н: 87 Т: 37
208 **ПЛ-192**	**Варварин-Ћићевац**	I свакод.	43 42 31 21 24 05	133.13		15.70	01.06.2002	Н: 88 Т: 38
209 **951А**	**Стрижа-нова**	II 3	43 49 40 21 24 15	126.80	0.51	9.50	01.09.1978	Н: 89 Т:
210 **952А**	**Чепуре**	II 3	43 49 47 21 22 11	125.46	0.80	11.50	01.07.1978	Н: 89 Т:
211 **958А**	**Варварин-мост**	II 3	43 43 28 21 22 54	131.16	0.42	11.50	01.08.1978	Н: 89 Т:
212 **982**	**Ћуприја-парк**	II 3	43 56 13 21 22 33	118.92	0.80	10.00	01.09.1977	Н: 90 Т:
213 **985**	**Јовац**	II 3	43 54 52 21 20 48	117.86	0.78	10.00	01.01.1978	Н: 90 Т:
214 **988**	**Параћин-Врапче**	II 3	43 50 47 21 25 12	130.78	0.59	14.00	21.11.1977	Н: 90 Т:
215 **ПД-161**	**Буковче-Глоговац**	I 3	44 01 47 21 18 04	112.93		6.80	01.04.2002	Н: 91 Т:

Редни бр. Бр. стан.	ПИЈЕЗОМЕТАР локација-ознака	Ранг.ст. Бр.мер.	Географска ширина дужина ° ' "	Кота "0" (мнм)	Вис. над. дела цеви (m)	Дубина уграђене цеви (m)	Датум почетка рада	Страна
216 **ПД-162**	**Буковче-Глоговац**	I 3	44 02 08 21 18 35	113.76		8.20	01.04.2002	Н: 91 Т:
217 **ПД-163**	**Буковче-Глоговац**	I 6	44 02 08 21 19 20			8.50	01.04.2003	Н: 91 Т: 39
218 **ПД-164**	**Буковче-Глоговац**	I 3	44 02 02 21 19 48			11.50	01.04.2002	Н: 92 Т:
219 **ПД-171**	**Дворица-В.Ливадице**	I 3	43 53 44 21 21 42	120.42		8.00	01.06.2002	Н: 92 Т:
220 **ПД-175**	**Дворица-В.Ливадице**	I 3	43 53 56 21 23 21	123.43		7.00	01.06.2002	Н: 92 Т:
221 **ПД-191**	**Варварин-Ћићевац**	I 3	43 42 49 21 24 50	129.66		6.30	01.06.2002	Н: 93 Т:
222 **ПД-193**	**Варварин-Ћићевац**	I 3	43 42 20 21 25 58	134.43		11.30	01.03.2002	Н: 93 Т:
223 **ПД-194**	**Варварин-Ћићевац**	I 6	43 42 23 21 26 24	135.92		10.20	01.03.2002	Н: 93 Т: 39
224 **ПЛ-161**	**Буковче-Глоговац**	I 6	44 01 34 21 17 58	112.52		8.00	01.04.2002	Н: 94 Т: 39
225 **ПЛ-162**	**Буковча-Глоговац**	I 3	44 01 23 21 17 37	112.73		8.70	01.04.2002	Н: 94 Т:
226 **ПЛ-163**	**Буковче-Глоговац**	I 3	44 01 18 21 16 47	112.01		9.80	01.04.2002	Н: 94 Т:
227 **ПЛ-164**	**Буковче-Глоговац**	I 6	44 01 13 21 15 56	111.21		9.60	01.04.2002	Н: 95 Т: 40
228 **ПЛ-171**	**Дворице - В. Ливадице**	I 3	43 53 15 21 20 27	121.29		6.30	01.06.2002	Н: 95 Т:
229 **ПЛ-172**	**Дворице - В. Ливадице**	I 3	43 53 23 21 19 50	121.53		7.90	01.06.2002	Н: 95 Т:
230 **ПЛ-173**	**Дворице - В. Ливадице**	I 3	43 53 28 21 19 25	122.80		7.90	01.06.2002	Н: 96 Т:
231 **ПЛ-191**	**Варварин-Ћићевац**	I 3	43 42 31 21 24 22	132.15		7.90	01.06.2002	Н: 96 Т:
232 **ПЛ-193**	**Варварин-Ћићевац**	I 3	43 42 21 21 23 44	143.23		13.40	01.06.2002	Н: 96 Т:

Назив и број водног тела: **Јужна Морава неоген - север (83)** Укупно пијезометара: 20

233 **502**	**Бобовиште**	I сваког.	43 33 01 21 40 32	159.45	0.58	7.20	01.06.1987	Н: 97 Т: 41
234 **505**	**Житковац-РО Моравица**	I сваког.	43 31 30 21 42 58	163.28	0.75	11.35	01.06.1987	Н: 98 Т: 42
235 **513**	**Ново Село-стара школа**	II сваког.	43 19 15 21 49 08	181.37	0.20	9.80	01.04.1987	Н: 99 Т: 43
236 **534**	**Дољевац-кланица**	I сваког.	43 12 14 21 50 02	195.67	0.81	7.90	01.07.1988	Н: 100 Т: 44
237 **218**	**Доња Врежина**	II 3	43 19 33 21 57 21	210.05	0.70	6.50	01.11.1949	Н: 101 Т:
238 **500**	**Бобовиште-село(насип)**	I 6	43 33 16 21 39 29	158.07	0.72	11.00	01.06.1987	Н: 101 Т:
239 **504**	**Житковац-циглана**	II 3	43 31 19 21 42 34	163.48	0.76	9.84	01.06.1987	Н: 101 Т: 45
240 **506**	**Брзи Брод-Нишава**	II 3	43 18 58 21 58 06	199.91	0.92	9.10	01.04.1987	Н: 102 Т:

Редни бр. Бр. стан.	ПИЈЕЗОМЕТАР локација-ознака	Ранг.ст. Бр.мер.	Географска ширина дужина ° ′ ″	Кота "0" (мнм)	Вис. над. дела цеви (m)	Дубина уграђене цеви (m)	Датум почетка рада	Страна
241 **507**	**Брзи Брод-село**	I 6	43 18 24 21 58 16	203.19	0.79	7.21	01.04.1987	H: 102 T:
242 **509**	**Медошевац-село**	II 3	43 19 30 21 52 11	188.53	0.85	7.70	01.04.1987	H: 102 T:
243 **510**	**Медошевац-бетоњерка**	II 3	43 19 10 21 52 04	188.33	0.94	7.06	01.04.1987	H: 103 T:
244 **511**	**Поповац-село**	I 6	43 20 01 21 49 35	181.31	0.32	5.68	01.04.1987	H: 103 T: 45
245 **512**	**Поповац-Ф.К.Будућност**	I 6	43 19 51 21 49 25	181.14	0.31	5.69	01.04.1987	H: 103 T:
246 **514**	**Мрамор**	I 6	43 18 46 21 47 37	181.69	0.79	6.31	01.04.1987	H: 104 T: 45
247 **533**	**Дољевац**	I 6	43 12 10 21 50 10	195.68	0.85	8.00	01.07.1988	H: 104 T:
248 **535**	**Дољевац-пут за Орљане**	II 3	43 12 24 21 50 11	191.59	0.85	8.00	01.07.1988	H: 104 T:
249 **537**	**Шарлинац-висећи мост**	II 3	43 11 34 21 48 21	197.86	0.10	6.40	01.07.1988	H: 105 T:
250 **538**	**Шарлинац**	II 3	43 11 53 21 48 27	199.17	0.95	10.00	01.07.1988	H: 105 T:
251 **540**	**Житорађа**	II 3	43 11 43 21 43 01	212.72	0.96	9.20	01.07.1988	H: 105 T:
252 **541**	**Глашинце**	II 3	43 12 02 21 43 12	213.99	0.73	6.30	01.07.1988	H: 106 T:

Назив и број водног тела: **Лесковац - неоген (85)** Укупно пијезометара: 21

253 **Л-1**	**Лесковац - 1**	Гл. сваког.	42 58 44 21 57 22		0.40	39.20	01.03.2003	H: 107 T:
254 **Л-2**	**Лесковац - 2**	Гл. сваког.	42 58 44 21 57 22		0.41	17.60	01.03.2003	H: 108 T: 46
255 **Л-3**	**Лесковац - 3**	Гл. сваког.	42 58 44 21 57 22		0.40	9.60	01.03.2003	H: 109 T:
256 **Л-4**	**Лесковац - 4**	Гл. сваког.	42 58 44 21 57 22		0.40	4.20	01.03.2003	H: 110 T:
257 **386**	**Брза**	II сваког.	42 51 22 21 52 56	293.44	0.40	14.80	01.07.1951	H: 111 T: 47
258 **525**	**Лесковац-КПД**	II сваког.	42 58 13 21 57 32	232.15	0.46	10.49	01.04.1987	H: 112 T: 48
259 **515**	**Клисура-село**	I 6	43 13 07 21 50 39	192.81	1.04	6.94	01.07.1988	H: 113 T:
260 **516**	**Чечина-село**	I 6	43 11 37 21 52 21	194.46	0.84	6.80	01.07.1988	H: 113 T:
261 **517**	**Дољевачка петља**	II 3	43 11 37 21 51 42	194.98	0.84	8.50	01.07.1988	H: 113 T:
262 **518**	**Пуста река-Дољевац**	I 6	43 11 33 21 50 50	195.20	1.00	8.50	01.07.1988	H: 114 T:
263 **519**	**Дољевац-село**	II 3	43 11 33 21 50 21	198.94	0.76	8.00	01.07.1988	H: 114 T:
264 **520**	**Турековац-Јабланица**	II 3	42 59 04 21 52 53	235.33	0.25	6.90	01.04.1987	H: 114 T:
265 **521**	**Турековац-Дом здравља**	II 3	42 58 45 21 53 28	238.07	0.60	7.10	01.04.1987	H: 115 T:

Редни бр. Бр. стан.	ПИЈЕЗОМЕТАР локација-ознака	Ранг.ст. Бр.мер.	Географска ширина дужина ° ' "	Кота "0" (мнм)	Вис. над. дела цеви (m)	Дубина уграђене цеви (m)	Датум почетка рада	Страна
266 **522**	**Турековац-раскрсница**	II 3	42 58 21 21 53 51	237.34	0.46	7.59	01.04.1987	H: 115 T:
267 **523**	**Пуковац-село**	II 3	43 10 02 21 51 39	198.07	1.05	7.50	01.07.1988	H: 115 T: 49
268 **527**	**Бадинац**	II 3	42 58 16 22 01 13	235.32	0.62	7.78	01.04.1987	H: 116 T:
269 **530**	**ЗИП Зајечар**	I 6	42 58 17 22 02 55	234.95	0.64	6.46	01.04.1987	H: 116 T:
270 **379**	**Горња Јајина**	II 3	42 56 07 21 55 54	241.50	0.25	5.75	01.07.1951	H: 116 T:
271 **390**	**Горина**	II 3	42 51 00 21 51 19	283.61	0.90	8.75	01.07.1951	H: 117 T:
272 **524**	**Лесковац-КПД**	II 3	42 58 10 21 57 08	232.34	0.70	11.25	01.04.1987	H: 117 T:
273 **526**	**Лесковац-КПД-Рударе**	II 3	42 58 13 21 57 49	232.12	0.56	9.74	01.04.1987	H: 117 T:

Назив и број водног тела: **Расина (89)** Укупно пијезометара: 1

274 **201**	**Тоболац-с.Трстеник**	II 3	43 33 33 21 07 41	189.26	0.80	10.00	01.01.1987	H: 118 T:

Назив и број водног тела: **Западна Морава - алувион (108)** Укупно пијезометара: 17

275 **218**	**Станчићи-село**	I свакод.	43 52 46 20 26 44	227.61	0.50	10.00	01.01.1987	H: 119 T: 50
276 **К-1**	**Крушевац-1**	I свакод.	43 36 20 21 18 03		0.40	7.00	01.05.2003	H: 120 T:
277 **К-2**	**Крушевац-2**	I свакод.	43 36 20 21 18 03		0.40	4.50	01.05.2003	H: 121 T:
278 **195**	**Јасика (водомер)**	II 3	43 36 29 21 18 02	143.78	0.78	8.00	01.01.1987	H: 122 T:
279 **198**	**Стопања-насип**	II 3	43 35 47 21 08 38	151.70	0.93	9.50	01.01.1987	H: 122 T:
280 **199**	**Стопања**	II 3	43 35 25 21 08 39	151.17	0.50	8.00	01.01.1987	H: 122 T:
281 **202**	**Селиште**	II 3	43 36 01 21 09 43	150.76	0.70	7.00	01.01.1987	H: 123 T:
282 **203**	**Селиште-скела**	II 3	43 36 27 21 09 25	153.96	0.93	10.00	01.01.1987	H: 123 T:
283 **204**	**Селиште-Велика Дренова**	II 3	43 37 10 21 08 49	159.79	0.50	15.50	01.01.1987	H: 123 T:
284 **205**	**В.Дренова-дом здравља**	II 3	43 37 32 21 08 13	159.04	0.32	14.00	01.01.1987	H: 124 T:
285 **206**	**Ибар-Краљево**	I 6	43 43 25 20 44 49	189.23	0.97	6.00	01.01.1987	H: 124 T: 51
286 **208**	**Сирча (висећи мост)**	I 6	43 44 13 20 43 32	201.37	0.87	8.50	01.01.1987	H: 124 T:
287 **209**	**Сирча-село**	I 6	43 44 40 20 43 34	189.62	0.88	14.70	01.01.1987	H: 125 T:
288 **210**	**Адрани (милочајски мост)**	I 6	43 46 31 20 38 11	200.65	0.90	8.30	01.01.1987	H: 125 T: 51
289 **212**	**Милочај (милочајски мост)**	II 3	43 46 35 20 38 09	200.48	0.70	9.50	01.01.1987	H: 125 T: 51

Редни бр. Бр. стан.	ПИЈЕЗОМЕТАР локација-ознака	Ранг.ст. Бр.мер.	Географска ширина дужина ° ′ ″	Кота "0" (мнм)	Вис. над. дела цеви (m)	Дубина уграђене цеви (m)	Датум почетка рада	Страна
290 **214**	**Мршинци**	I 6	43 49 40 20 30 16	217.07	0.50	10.50	01.01.1987	Н: 126 Т:
291 **216**	**Кукићи-Слатина (жел.стан.)**	II 3	43 49 25 20 29 02	227.98	0.70	19.50	01.01.1987	Н: 126 Т:

Назив и број водног тела: **Мачва - ОВК (116)** Укупно пијезометара: 39

292 **Б-1**	**Богатић-1**	Гл. сваког.	44 50 18 19 29 06		0.40	27.00	01.08.2002	Н: 127 Т: 52
293 **Б-2**	**Богатић-2**	Гл. сваког.	44 50 18 19 29 06		0.40	13.50	01.08.2002	Н: 128 Т: 53
294 **Б-3**	**Богатић-3**	Гл. сваког.	44 50 18 19 29 06		0.40	7.00	01.08.2002	Н: 129 Т: 54
295 **Б-4**	**Богатић-4**	Гл. сваког.	44 50 18 19 29 06		0.40	3.80	01.08.2002	Н: 130 Т:
296 **П-18**	**Дуваниште**	II сваког.	44 44 24 19 31 38		0.27	13.03	01.01.2004	Н: 131 Т: 55
297 **П-19**	**Богосавац (улаз у село)**	II сваког.	44 43 37 19 36 47			14.50	01.01.2004	Н: 132 Т: 56
298 **П-3**	**Ноћајски Салаш**	II сваког.	44 57 32 19 36 44	79.70	0.31	12.60	01.01.2004	Н: 133 Т: 57
299 **Пд-713**	**Ноћај**	I сваког.	44 56 18 19 33 35	80.86	0.45	23.88	01.01.2004	Н: 134 Т: 58
300 **11А**	**Дреновац**	II 3	44 51 28 19 43 07	78.65	1.18	14.00	01.06.1987	Н: 135 Т:
301 **18А**	**Узвеце-село**	II 3	44 52 35 19 36 55	82.32	1.11	13.89	01.06.1987	Н: 135 Т:
302 **28А**	**Мајур**	II 3	44 46 45 19 40 00	80.91	0.85	13.00	01.06.1987	Н: 135 Т:
303 **33**	**Петловача**	II 3	44 43 57 19 28 10	89.68	0.45	7.00	01.04.1948	Н: 136 Т:
304 **49**	**Шабац-Агенција ЈРБ**	II 3	44 46 05 19 42 19	79.99	0.78	10.00	01.06.1987	Н: 136 Т: 59
305 **П-12**	**Белотић (језерац)**	II 3	44 48 37 19 33 29			15.99	01.01.2004	Н: 136 Т:
306 **П-13**	**Штитар**	II 3	44 47 53 19 36 10	81.91	0.19	13.88	01.01.2004	Н: 137 Т:
307 **П-16**	**Слепчевић**	II 3	44 45 42 19 34 59		0.38	13.63	01.01.2004	Н: 137 Т:
308 **П-17**	**Мишар - Сава**	II 3	44 44 03 19 43 54	83.41		13.33	01.01.2004	Н: 137 Т:
309 **П-2**	**Г. Засавица**	II 3	44 57 07 19 30 22	80.73	0.33	17.87	01.01.2004	Н: 138 Т:
310 **П-20**	**Прњавор**	II 3	44 42 21 19 24 32			15.57	01.01.2005	Н: 138 Т:
311 **П-21**	**Липолист**	II 3	44 42 42 19 32 08			12.50	01.01.2004	Н: 138 Т:
312 **П-4**	**Чевртнија**	II 3	44 55 13 19 41 00			14.00	01.01.2004	Н: 139 Т:
313 **П-5**	**Раденковић**	II 3	44 53 56 19 27 11	82.81	0.34	14.00	01.01.2004	Н: 139 Т:
314 **П-6**	**Црна Бара**	II 3	44 52 51 19 24 10	82.52	0.38	13.98	01.01.2004	Н: 139 Т:

Редни бр. Бр. стан.	ПИЈЕЗОМЕТАР локација-ознака	Ранг.ст. Бр.мер.	Географска ширина дужина ° ′ ″	Кота "0" (мнм)	Вис. над. дела цеви (m)	Дубина уграђене цеви (m)	Датум почетка рада	Страна
315 **П-7**	**Баново Поље**	II 3	44 51 29 19 28 08	83.47	0.26	15.20	01.01.2004	H: 140 T:
316 **П-8**	**Глушци**	II 3	44 53 19 19 33 16	81.34	0.36	17.62	01.01.2004	H: 140 T:
317 **П-9**	**Узвеће**	II 3	44 52 57 19 37 20			15.81	01.01.2004	H: 140 T:
318 **П-10**	**Дреновац-пољана**	II 3	44 53 09 19 42 45			19.13	01.01.2004	H: 141 T:
319 **Пд-711**	**Г. Засавица**	I 3	44 58 50 19 33 02	81.23	0.34	27.00	20.03.2004	H: 141 T:
320 **Пд-712**	**Г. Засавица**	I 3	44 58 32 19 32 58	78.38	0.32	20.04	01.01.2004	H: 141 T:
321 **Пд-714**	**Ноћај**	I 3	44 55 50 19 32 32	80.13	0.42	18.55	01.01.2004	H: 142 T: 59
322 **Пд-715**	**Глушци**	I 6	44 52 21 19 31 59	82.47	0.47	26.45	01.01.2004	H: 142 T:
323 **Пд-716**	**Богатић**	I 3	44 50 37 19 31 21	83.26	0.37	16.60	01.01.2004	H: 142 T: 59
324 **Пд-717**	**Клење**	I 3	44 47 32 19 25 48	87.83	0.44	17.44	01.01.2004	H: 143 T: 60
325 **Пд-718**	**Бадовинци**	I 3	44 46 37 19 24 38	89.32	0.29	19.38	01.01.2004	H: 143 T: 60
326 **Пд-722**	**Дреновац**	I 6	44 51 16 19 41 55	78.70	0.36	15.93	01.01.2004	H: 143 T:
327 **Пд-723**	**Причиновић**	I 6	44 51 16 19 39 42	80.98	0.30	25.88	01.01.2004	H: 144 T:
328 **Пд-724**	**Причиновић**	I 6	44 51 15 19 37 40	80.88	0.34	14.80	01.01.2004	H: 144 T:
329 **Пд-725**	**Метковић**	I 6	44 51 24 19 34 43	81.21	0.19	16.78	01.01.2004	H: 144 T:
330 **Пд-726**	**Богатић**	I 3	44 49 09 19 31 42	83.70	0.49	16.80	01.01.2004	H: 145 T: 60

Назив и број водног тела: **Колубара - неоген (119)** Укупно пијезометара: 10

331 **236А**	**Обреновац-Беопетрол**	I сваког.	44 39 17 20 12 52	75.05	0.60	12.60	01.01.1989	H: 146 T: 61
332 **252А**	**Ђеманов мост-Јабука**	I сваког.	44 30 13 20 06 53	88.30	1.10	11.70	01.01.1989	H: 147 T: 62
333 **831А**	**Гуњевац-пескара**	I сваког.	44 27 05 20 03 42	99.64	0.89	12.40	01.01.1989	H: 148 T: 63
334 **238А**	**Обреновац-водомер**	I 6	44 39 06 20 13 35	75.12	1.03	10.00	01.01.1989	H: 149 T:
335 **240А**	**Барич-стара ж.станица**	I 3	44 39 05 20 15 03	76.95	0.62	11.50	01.01.1988	H: 149 T: 64
336 **241А**	**Мислођин**	II 3	44 38 36 20 13 37	76.88	0.86	11.16	01.09.1988	H: 149 T: 64
337 **247А**	**Бргуле**	II 3	44 32 09 20 12 35	83.74	0.75	9.20	01.09.1988	H: 150 T: 64
338 **251А**	**Ђеманов мост**	I 3	44 30 21 20 06 54	88.58	0.53	12.00	01.01.1989	H: 150 T: 65
339 **829А**	**Звиздар**	II 3	44 26 21 20 01 35	102.89	0.33	14.00	01.09.1988	H: 150 T: 65

Редни бр. Бр. стан.	ПИЈЕЗОМЕТАР локација-ознака	Ранг.ст. Бр.мер.	Географска ширина дужина ° ′ ″	Кота "0" (мнм)	Вис. над. дела цеви (m)	Дубина уграђене цеви (m)	Датум почетка рада	Страна
340 **834А**	**Бели-Брод (ГХС)**	I 6	44 22 14 20 12 19	106.37	0.50	7.30	01.01.1989	H: 151 T: 65

Назив и број водног тела: **Ваљево (121)** Укупно пијезометара: 5

341 **830А**	**Боговађа**	I свакод.	44 19 47 20 12 39	116.05	0.44	9.00	01.01.1989	H: 152 T: 66
342 **841А**	**Ваљево-ГМС**	I свакод.	44 16 31 19 55 04	167.97	1.12	6.30	01.01.1989	H: 153 T: 67
343 **838А**	**Боговађа**	II 3	44 19 50 20 12 45	116.28	1.02	7.50	01.01.1989	H: 154 T: 68
344 **839А**	**Дивци-Суво поље**	II 3	44 17 41 20 02 33	139.38	1.14	5.50	01.01.1989	H: 154 T:
345 **840А**	**Дивци**	II 3	44 17 43 20 02 19	139.65	1.00	5.00	01.01.1989	H: 154 T:

Назив и број водног тела: **Лозничко Поље (124)** Укупно пијезометара: 10

346 **П-15**	**Бадовинци**	II свакод.	44 45 46 19 22 19	91.31	0.36	11.63	01.01.2004	H: 155 T:
347 **П-24**	**Лозница - поље**	II свакод.	44 32 25 19 13 51			13.17	01.01.2004	H: 156 T: 69
348 **Пд-7111**	**Пуревине**	I свакод.	44 44 05 19 20 40	98.69		25.63	01.01.2004	H: 157 T: 70
349 **46**	**Бадовинци**	II 3	44 47 21 19 23 43	88.54	0.35	9.65	01.06.1987	H: 158 T:
350 **П-11**	**Црнобарски Салаш**	II 3	44 50 04 19 23 21	87.67	0.32	16.90	01.01.2004	H: 158 T:
351 **П-22**	**Стража**	II 3	44 37 40 19 16 40			14.57	01.01.2004	H: 158 T:
352 **П-23**	**Липнички шор**	II 3	44 35 00 19 15 42			15.70	01.01.2004	H: 159 T:
353 **Пд-7110**	**Шишиновача**	I 3	44 44 24 19 21 33	96.12		14.67	01.01.2004	H: 159 T: 71
354 **Пд-719**	**Горње поље**	I 3	44 44 31 19 21 59	94.87		25.88	01.01.2004	H: 159 T: 71
355 **43**	**Лозничко поље**	II 3	44 32 54 19 14 14	119.24	0.30	5.75	01.04.1948	H: 160 T:

Назив и број водног тела: **Западни Срем - плиоцен (151)** Укупно пијезометара: 11

356 **0231/д**	**Лађарак (Л-1/д)**	I свакод.	45 00 33 19 33 37	81.70	0.25	25.95	01.01.1992	H: 161 T: 72
357 **0231**	**Лађарак-ГМС (Л-1)**	I 6	45 00 33 19 33 37	81.65	0.18	10.52	01.01.1992	H: 162 T: 73
358 **0231/1**	**Лађарак (Л-1/1)**	I 6	45 00 34 19 33 37	81.68	0.15	6.05	01.01.1992	H: 162 T:
359 **0231/2**	**Лађарак (Л-1/2)**	I 6	45 00 34 19 33 37	81.75	0.20	4.00	01.01.1992	H: 162 T:
360 **0231/Д**	**Лађарак (Л-1/Д)**	I 6	45 00 33 19 33 37	81.56	0.25	25.95	01.01.1992	H: 163 T: 73
361 **0241**	**Шид-ант.радио Шид (С-1)**	I 6	45 08 07 19 13 18	101.22	0.15	11.55	01.01.1992	H: 163 T: 73
362 **0241/Д**	**Шид (С-1/Д)**	I 6	45 08 07 19 13 18	101.06	0.08	41.12	01.01.1992	H: 163 T: 74

Редни бр. Бр. стан.	ПИЈЕЗОМЕТАР локација-ознака	Ранг.ст. Бр.мер.	Географска ширина дужина ° ' "	Кота "0" (мнм)	Вис. над. дела цеви (m)	Дубина уграђене цеви (m)	Датум почетка рада	Страна
363 **0241/д**	**Шид (С-1/д)**	I 3	45 08 07 19 13 18	101.08	0.08	41.12	01.01.1992	H: 164 T:
364 **0241д1**	**Шид (С-1/д-1)**	I 3	45 08 07 19 13 18	101.10	0.05	17.15	01.01.1992	H: 164 T:
365 **67**	**Сремска Митровица (67)**	II 2	44 59 52 19 40 08	85.74	0.14	8.20	01.01.1949	H: 164 T:
366 **85**	**Сремска Митровица (85)**	II 2	44 57 19 19 40 22	81.57	0.43	8.00	01.01.1993	H: 165 T:

Назив и број водног тела: **Источни Срем - плиоцен (152)** Укупно пијезометара: 8

367 **0221/Д**	**Никинци (НИ-1/Д)**	I свакод.	44 50 48 19 50 38	80.47	0.16	24.44	20.03.1990	H: 166 T: 75
368 **0191**	**Марадик (МА-1)**	I 6	45 06 19 20 00 38	164.85	0.10	18.10	01.01.1992	H: 167 T:
369 **0191/Д**	**Марадик (МА-1/Д)**	I 6	45 06 19 20 00 38	164.86	0.18	25.02	01.01.1992	H: 167 T:
370 **0221**	**Никинци-Економија (НИ-1)**	I 3	44 50 48 19 50 38	80.45	0.16	16.24	01.01.1992	H: 167 T:
371 **0221/1**	**Никинци (НИ-1/1)**	I 3	44 50 48 19 50 38	80.47	0.16	8.54	01.01.1992	H: 168 T:
372 **0221/2**	**Никинци (НИ-1/2)**	I 3	44 50 48 19 50 38	80.49	0.17	5.03	01.01.1992	H: 168 T:
373 **145**	**Прхово (145)**	I 3	44 52 59 20 00 20	77.67	0.40	6.00	01.01.1949	H: 168 T:
374 **146**	**Крњешевци**	I 3	44 53 10 20 08 28	76.10	0.55	6.00	01.01.1949	H: 169 T:

ТАБЕЛАРНИ И ГРАФИЧКИ ПРЕГЛЕДИ ПОДАТАКА МЕРЕЊА

РАСПОРЕД ХИДР. СТАНИЦА ПОДЗЕМНИХ ВОДА

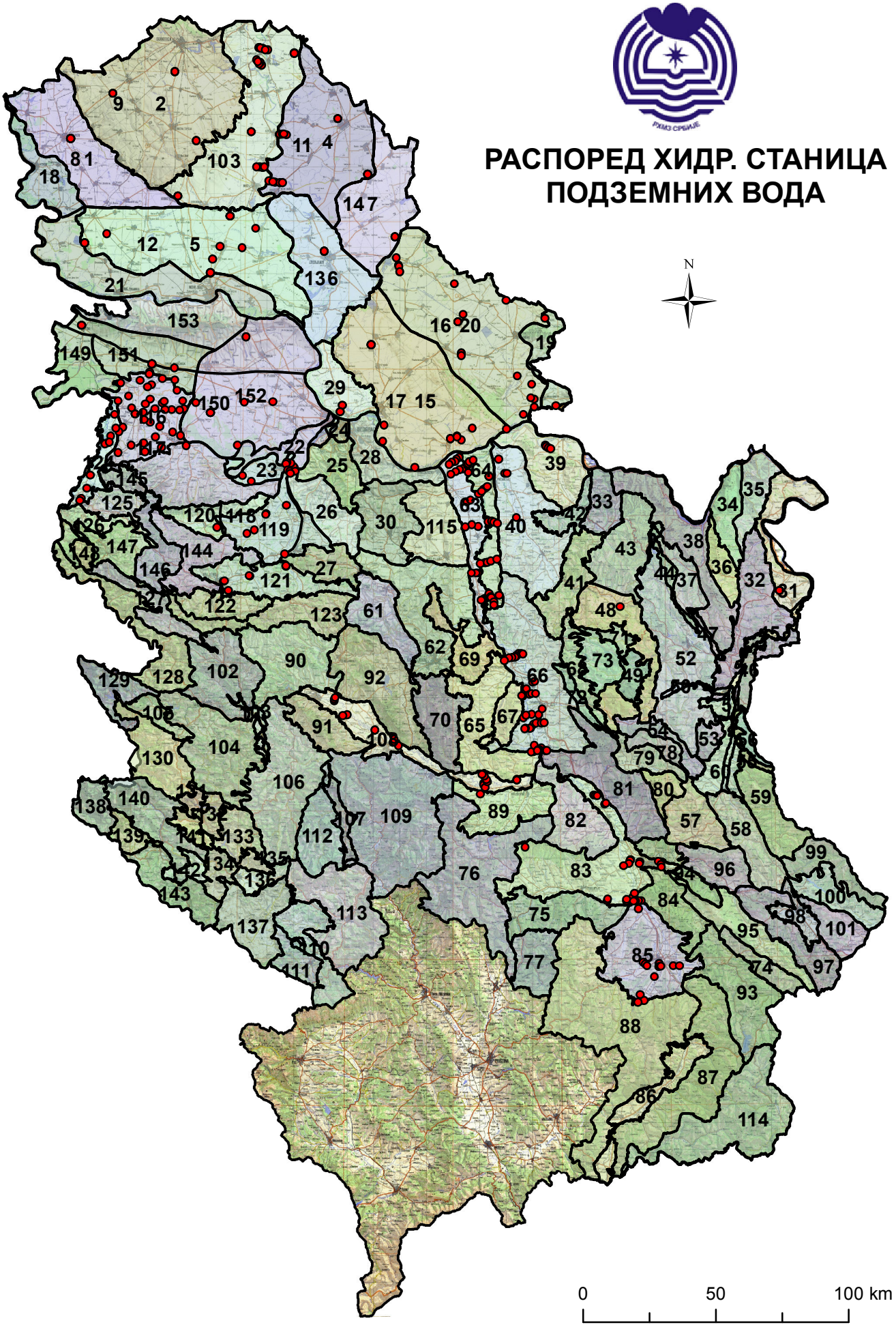

НИВОИ ПОДЗЕМНИХ ВОДА

Назив водног тела : Северозападна Бачка - прва издан
Шифра водног тела : TIS GW SI 1
Број водног тела : 8
Површина водног тела : 1232,43 km^2
Број хидр. станица подземних вода : 5

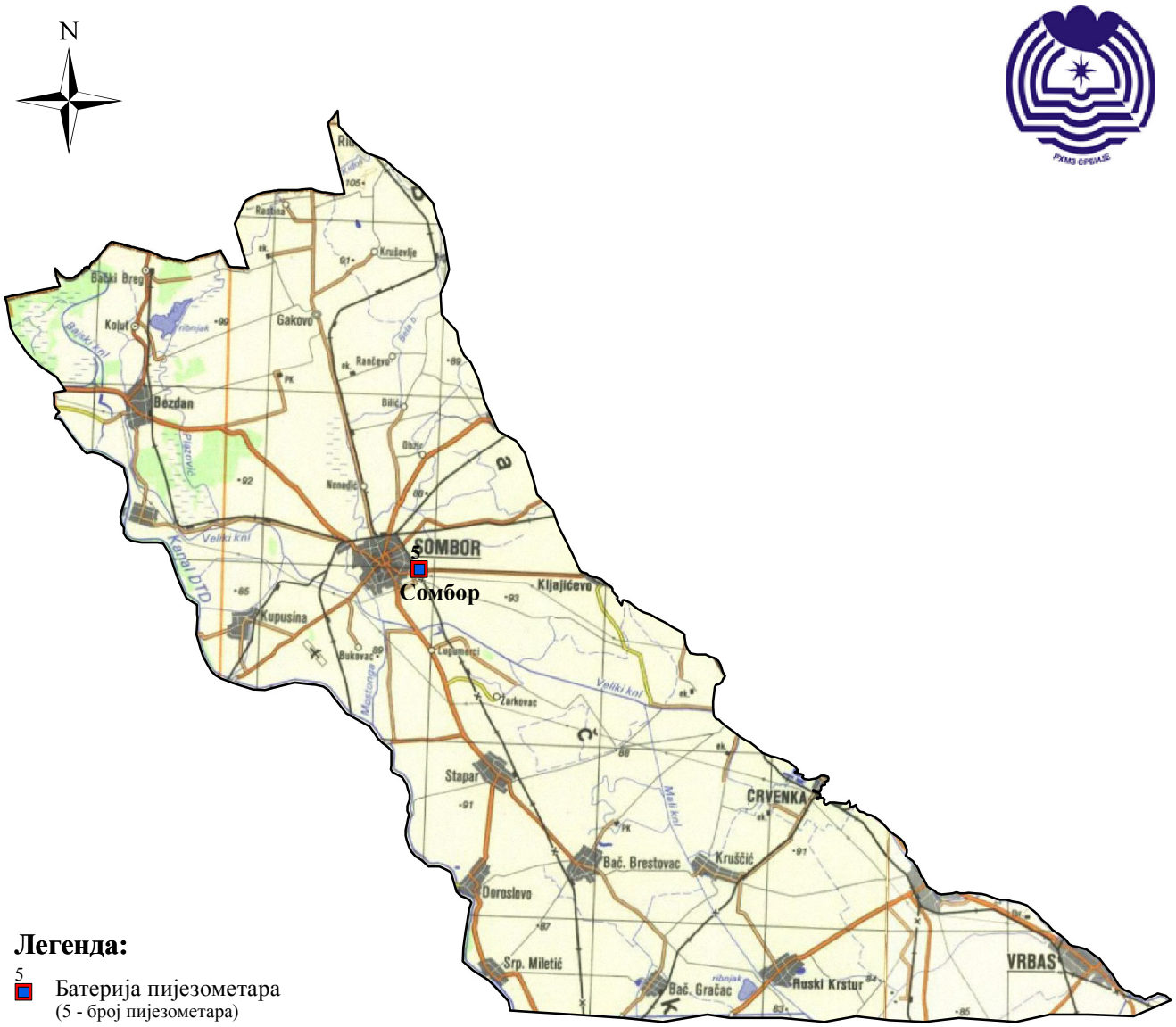

Шифра станице:	**0011**	*Водно тело:* **8**		*Кота 0 (мнм):*	**86.96**
Назив пијезометра:	**Сомбор-ГМС (С-1)**	**TIS_GW_SI_1**		*Кота терена (мнм):*	**86.80**

Дан	*I*	*II*	*III*	*IV*	*V*	*VI*	*VII*	*VIII*	*IX*	*X*	*XI*	*XII*
1	460	458	426		406	414	452	481	510	524	522	519
2					406	414	454	483	510	524	524	517
3					406	414	455	485	511	524	523	518
4					407	415	456	487	512	525	523	513
5	455	459	416	412	409	416	458	487	512	525	517	507
6				410	411	417	461	489	513	525	514	508
7				410	412	418	462	491	514	525	515	509
8				411	412	419	464	491	514	525	515	508
9				411	414	421	464	492	515	525	516	509
10	460	461	408	411	416	421	466	492	515	526	517	510
11				410	416	421	468	494	516	526	518	511
12				410	415	421	467	494	516	526	520	513
13				407	410	424	467	494	518	526	519	514
14				407	408	425	469	495	516	526	519	514
15	458	458	405	408	406	427	471	497	518	526	520	512
16				409	407	429	472	497	518	527	520	511
17				407	409	430	473	498	518	528	520	511
18				406	409	432	472	499	518	527	521	511
19				407	409	433	473	500	519	527	521	507
20	453	455	413	406	409	435	475	500	518	527	522	506
21				404	409	437	477	502	518	528	522	505
22				403	407	439	476	503	519	528	522	504
23				404	408	441	477	503	519	528	521	504
24				404	409	442	476	504	519	528	522	504
25	453	444	411	406	411	443	476	504	521	527	521	503
26				407	412	444	478	505	521	526	519	502
27				408	411	445	479	506	523	524	519	500
28				407	410	447	479	506	523	522	518	499
29				406	411	449	480	507	523	521	518	499
30				406	413	450	480	507	524	523	518	499
31					414		481	508		522		499
Мин.				412	416	450	481	508	524	528	524	519
Ср.				408	410	429	470	497	517	526	520	508
Макс.				403	406	414	452	481	510	521	514	499

Год. макс:	*Ср. год:*	*Год. мин:*
Датум:	Т (°С) ДА	*Датум:*

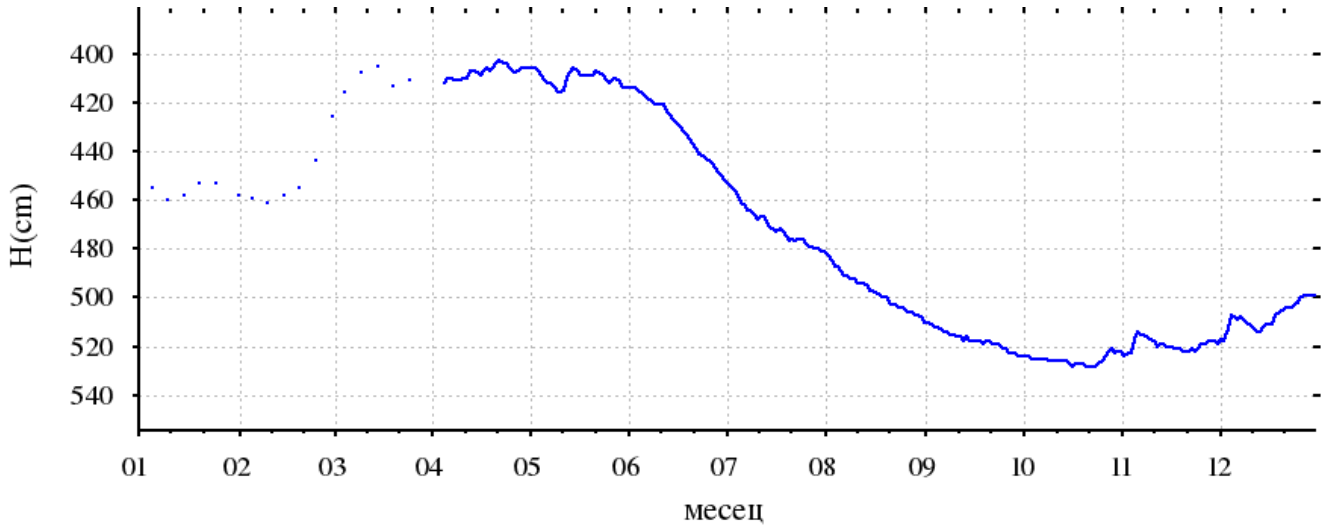

Шифра станице: 0011/1
Назив пијезометра: Сомбор (С-1/1)
Водно тело: 8 TIS_GW_SI_1
Кота 0 (мнм): 87.06
Кота терена (мнм): 86.83

Дан	I	II	III	IV	V	VI	VII	VIII	IX	X	XI	XII
1	472	471	448	411	402	415	443	483	510	530	525	530
10	470	471	444	410	411	420	462	480	515	530	528	520
20	466	467	423	404	407	440	469	504	523	521	533	519
Мин.	472	471	448	411	411	440	469	504	523	530	533	530
Ср.	469	470	438	408	407	425	458	489	516	527	529	523
Макс.	466	467	423	404	402	415	443	480	510	521	525	519

Год. макс: 402 *Ср. год:* 472 *Год. мин:* 533
Датум: 01.05.2012 T (°C) HE *Датум:* 20.11.2012

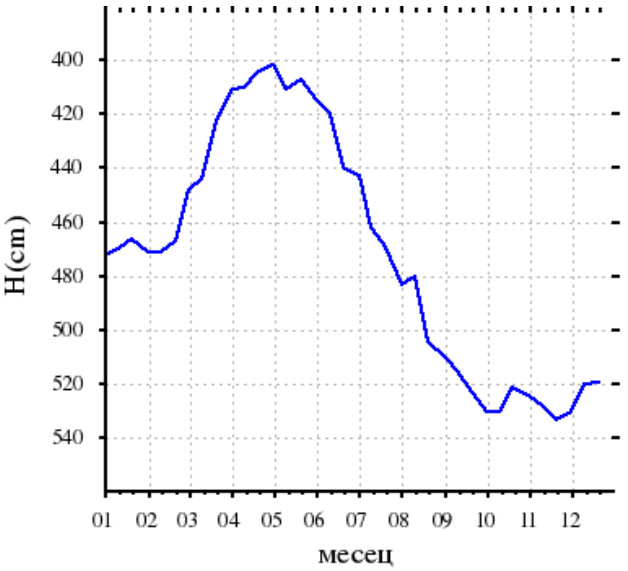

Шифра станице: 0011/2
Назив пијезометра: Сомбор (С-1/2)
Водно тело: 8 TIS_GW_SI_1
Кота 0 (мнм): 86.99
Кота терена (мнм): 86.83

Дан	I	II	III	IV	V	VI	VII	VIII	IX	X	XI	XII
1	сув	сув	сув	409	397	409	сув	сув	сув	сув	сув	сув
10	сув	сув	сув	405	401	сув	сув	сув	сув	сув	сув	сув
20	сув	сув	420	400	399	сув	сув	сув	сув	сув	сув	сув
Мин.			420	409	401	409						
Ср.			420	405	399	409						
Макс.			420	400	397	409						

Год. макс: *Ср. год:* *Год. мин:*
Датум: T (°C) HE *Датум:*

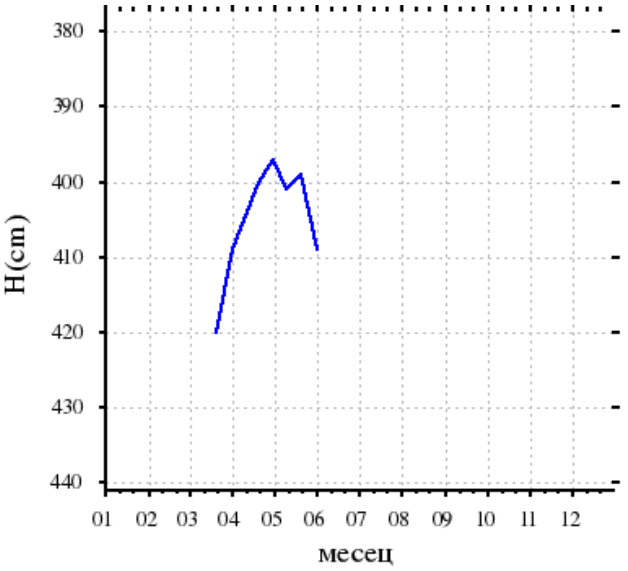

Шифра станице: 0011/3
Назив пијезометра: Сомбор (С-1/3)
Водно тело: 8 TIS_GW_SI_1
Кота 0 (мнм): 87.04
Кота терена (мнм): 86.87

Дан	I	II	III	IV	V	VI	VII	VIII	IX	X	XI	XII
1	сув	сув	сув	сув	сув	сув	сув	сув	сув	сув	сув	сув
10	сув	сув	сув	сув	сув	сув	сув	сув	сув	сув	сув	сув
20	сув	сув	сув	сув	сув	сув	сув	сув	сув	сув	сув	сув
Мин.												
Ср.												
Макс.												

Год. макс: *Ср. год:* *Год. мин:*
Датум: T (°C) HE *Датум:*

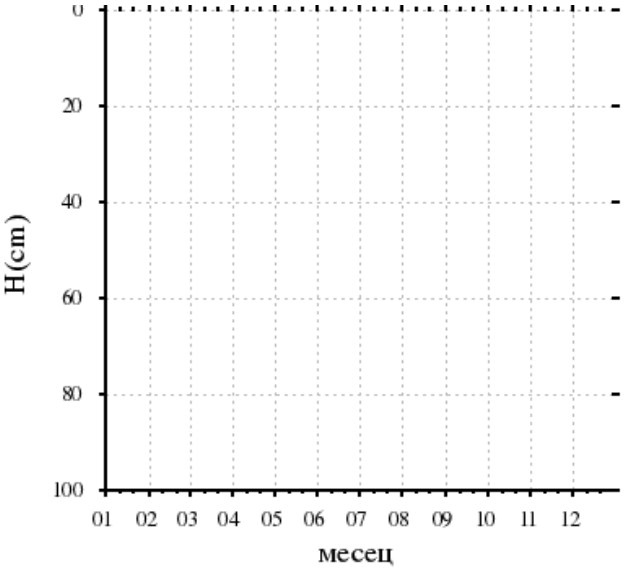

Шифра станице: **0011/Д**
Назив пијезометра: **Сомбор (С-1/Д)**

Водно тело: **8**
TIS_GW_SI_1

Кота 0 (мнм): **86.79**
Кота терена (мнм): **86.73**

Дан	*I*	*II*	*III*	*IV*	*V*	*VI*	*VII*	*VIII*	*IX*	*X*	*XI*	*XII*
1	445	445	408	391	390	395	421	464	497	507	507	501
5	440	450	404	397	390	398	449	468	504	508	507	488
10	449	444	403	395	398	406	446	476	498	505	502	492
15	442	440	399	390	391	411	454	479	498	505	501	494
20	439	441	398	388	394	423	451	490	499	509	505	487
25	440	430	395	388	401	434	446	485	504	509	504	488
Мин.	449	450	408	397	401	434	454	490	504	509	507	501
Ср.	443	442	401	392	394	411	445	477	500	507	504	492
Макс.	439	430	395	388	390	395	421	464	497	505	501	487

Год. макс: 388 ***Ср. год:*** 451 ***Год. мин:*** 509
Датум: 25.04.2012 Т (°C) ДА ***Датум:*** 20.10.2012

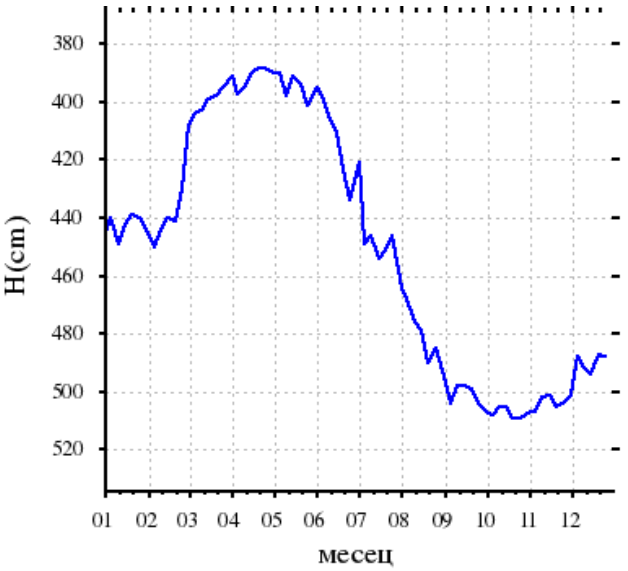

Назив водног тела : Телечка - прва издан
Шифра водног тела : TIS GW SI 2
Број водног тела : 9
Површина водног тела : 2643,55 km^2
Број хидр. станица подземних вода : 11

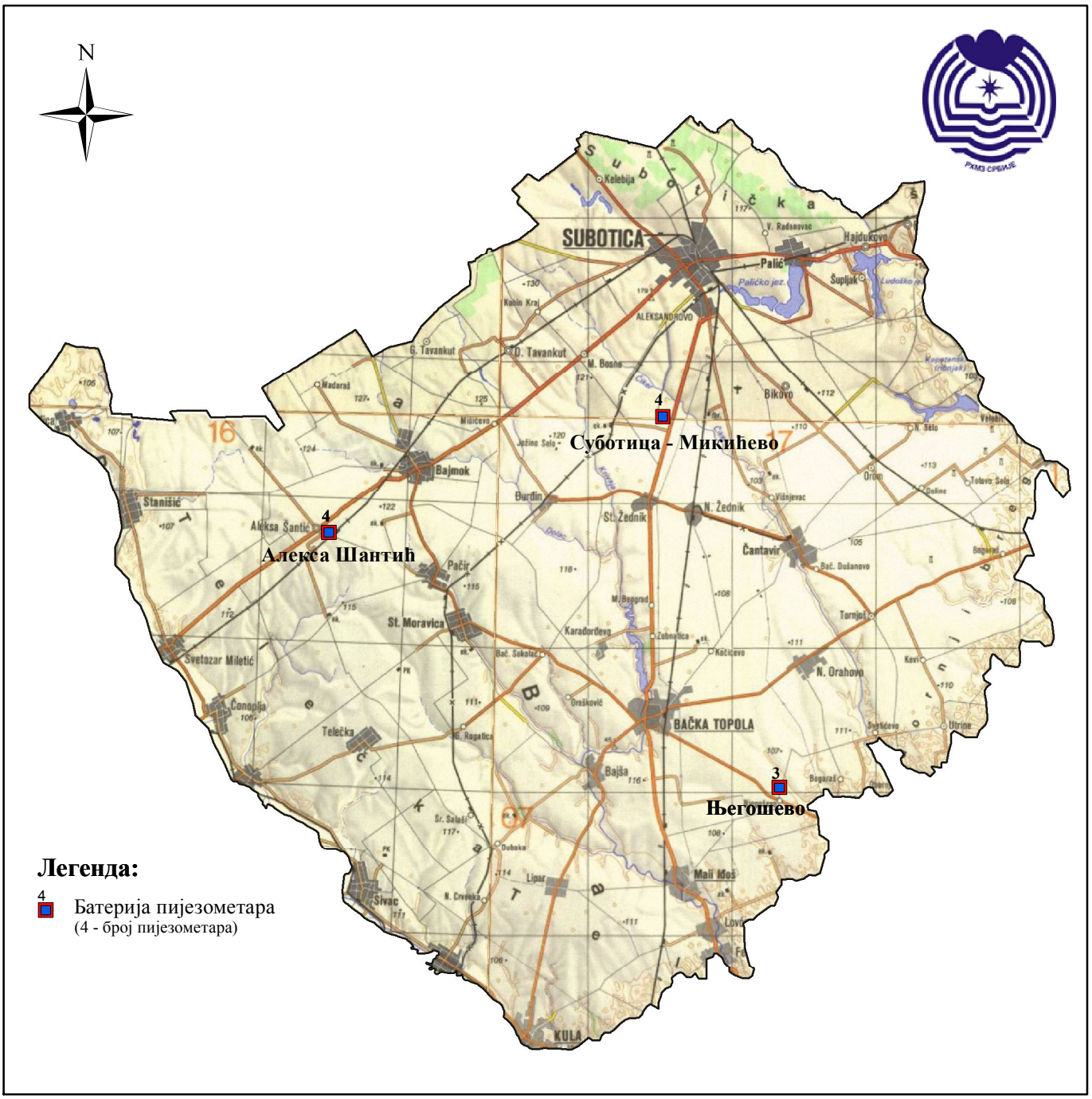

0 5 10 15 20 km

Шифра станице: **0041/Д** *Водно тело:* **9** *Кота 0 (мнм):* **104.00**
Назив пијезометра: **Његошево (Њ-1/Д)** **TIS_GW_SI_2** *Кота терена (мнм):* **103.79**

Дан	*I*	*II*	*III*	*IV*	*V*	*VI*	*VII*	*VIII*	*IX*	*X*	*XI*	*XII*
1	874	881	882	880	882	883	894	908	926	935	937	941
2	875	880	882	882	882	883	895	909	924	937	939	939
3	874	881	882	881	880	883	896	909	926	937	939	941
4	875	880	882	882	880	883	896	909	926	937	938	938
5	875	880	882	882	881	882	896	910	927	938	938	940
6	870	881	882	880	881	884	896	910	930	938	940	941
7	874	880	884	881	882	884	898	911	931	941	941	941
8	875	882	883	879	883	884	898	913	931	939	939	940
9	875	883	883	881	883	885	899	913	928	940	940	941
10	877	882	885	882	884	885	899	913	929	939	940	941
11	878	882	884	881	884	884	900	914	930	939	940	942
12	878	882	881	880	884	884	900	914	929	936	941	943
13	876	881	882	881	883	884	901	914	933	938	942	943
14	875	880	882	879	883	887	900	915	931	937	942	943
15	876	879	883	878	881	888	901	915	932	937	941	941
16	877	878	883	880	880	888	903	915	933	938	941	942
17	878	881	883	881	881	888	904	916	933	939	940	941
18	878	881	882	881	882	889	904	915	933	939	940	942
19	879	882	882	879	883	889	904	918	933	936	941	943
20	877	883	884	879	882	889	903	920	936	938	941	942
21	876	884	885	880	882	888	904	922	931	940	941	942
22	876	884	884	881	881	889	905	921	931	941	942	943
23	876	883	884	882	880	891	906	920	932	943	942	942
24	878	882	883	881	882	892	906	922	930	941	942	942
25	877	881	882	880	882	891	905	920	935	940	941	942
26	878	881	882	882	883	892	906	922	932	938	940	942
27	880	881	884	883	883	893	906	924	934	935	940	941
28	881	882	882	883	882	893	906	925	935	937	938	944
29	881	880	882	883	882	893	906	926	934	938	938	944
30	881		881	882	882	893	907	928	935	939	940	943
31	881		880		883		908	925		938		943
Мин.	881	884	885	883	884	893	908	928	936	943	942	944
Ср.	877	881	883	881	882	887	902	917	931	938	940	942
Макс.	870	878	880	878	880	882	894	908	924	935	937	938

Год. макс: 870 *Ср. год:* 905 *Год. мин:* 944
Датум: 06.01.2012 T (°C) ДА *Датум:* 28.12.2012

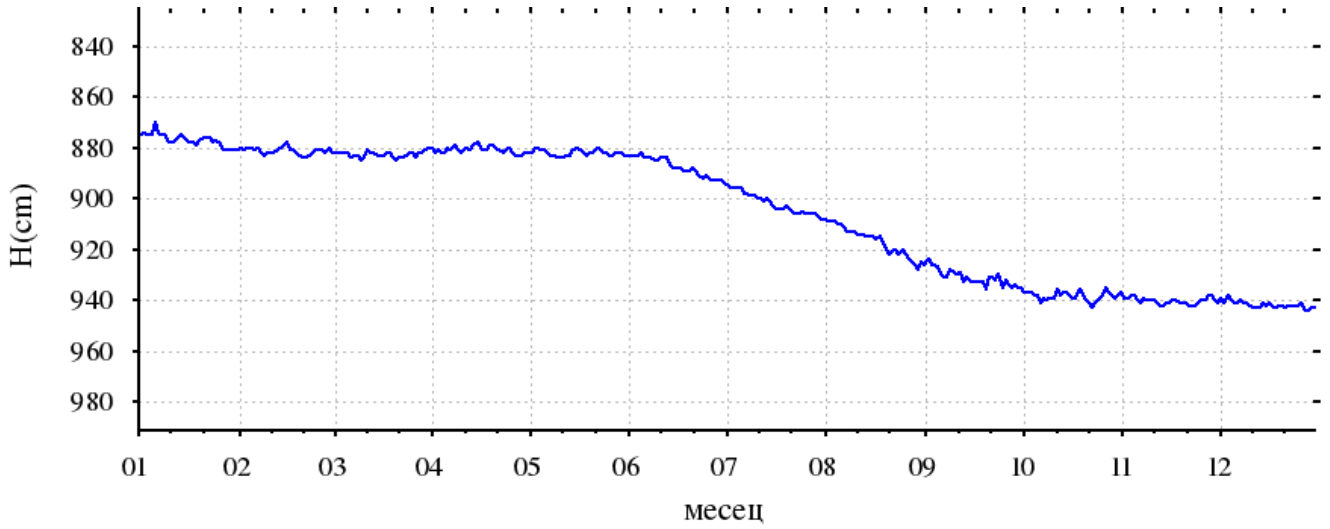

Шифра станице: 0021
Назив пијезометра: Алекса Шантић (АШ-1)
Водно тело: 9 TIS_GW_SI_2
Кота 0 (мнм): 119.55
Кота терена (мнм): 119.43

Дан	I	II	III	IV	V	VI	VII	VIII	IX	X	XI	XII
1	587	595	589	577	583	585	593	605	615	624	634	626
10	589	593	588	577	582	584	598	609	615	629	638	634
20	589	590	587	580	584	589	601	612	622	631	637	635
Мин.	589	595	589	580	584	589	601	612	622	631	638	635
Ср.	588	593	588	578	583	586	597	609	617	628	636	632
Макс.	587	590	587	577	582	584	593	605	615	624	634	626

Год. макс:	577	Ср. год:	603	Год. мин:	638
Датум:	10.04.2012	T (°C)	НЕ	Датум:	10.11.2012

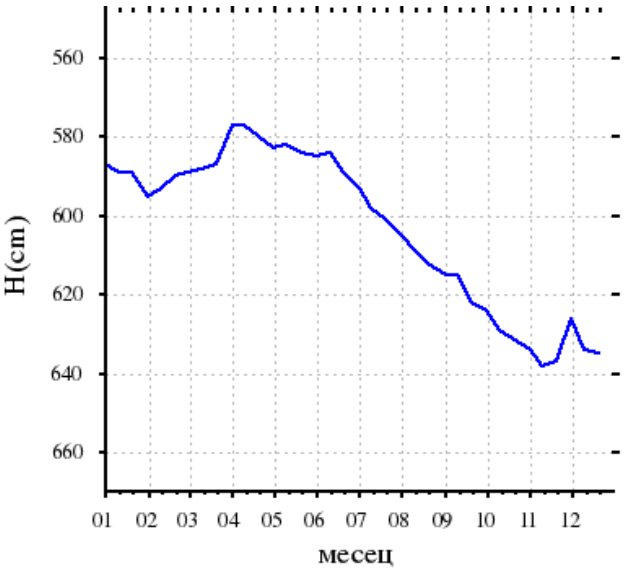

Шифра станице: 0021/1
Назив пијезометра: Алекса Шантић (АШ-1/1)
Водно тело: 9 TIS_GW_SI_2
Кота 0 (мнм): 119.57
Кота терена (мнм): 119.41

Дан	I	II	III	IV	V	VI	VII	VIII	IX	X	XI	XII
1	606	602	599	574	580	576	596	615	618	630	635	643
5	604	603	595	573	579	578	599	615	620	633	633	645
10	604	603	589	573	578	577	601	616	620	636	642	646
15	600	605	587	575	580	581	603	617	627	638	643	643
20	601	608	585	576	581	586	607	616	630	638	642	641
25	603	600	578	578	579	593	612	617	631	637	643	640
Мин.	606	608	599	578	581	593	612	617	631	638	643	646
Ср.	603	604	589	575	580	582	603	616	624	635	640	643
Макс.	600	600	578	573	578	576	596	615	618	630	633	640

Год. макс:	573	Ср. год:	608	Год. мин:	646
Датум:	10.04.2012	T (°C)	ДА	Датум:	10.12.2012

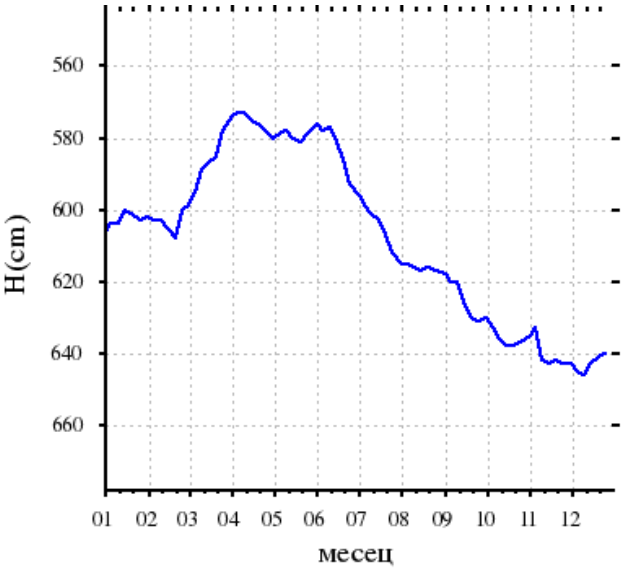

Шифра станице: 0021/Д
Назив пијезометра: Алекса Шантић (АШ-1/Д)
Водно тело: 9 TIS_GW_SI_2
Кота 0 (мнм): 119.41
Кота терена (мнм): 119.35

Дан	I	II	III	IV	V	VI	VII	VIII	IX	X	XI	XII
1	646	656	654	658	661	665	678	693	705	705	705	708
5	645	656	655	660	662	662	684	695	707	707	702	708
10	649	657	656	660	663	661	690	698	708	706	712	710
15	647	658	658	662	663	667	695	700	707	707	710	712
20	650	658	657	661	663	671	694	703	704	709	708	711
25	650	654	655	663	666	675	695	704	706	707	709	711
Мин.	650	658	658	663	666	675	695	704	708	709	712	712
Ср.	648	657	656	661	663	667	689	699	706	707	708	710
Макс.	645	654	654	658	661	661	678	693	704	705	702	708

Год. макс:	645	Ср. год:	681	Год. мин:	712
Датум:	05.01.2012	T (°C)	ДА	Датум:	10.11.2012

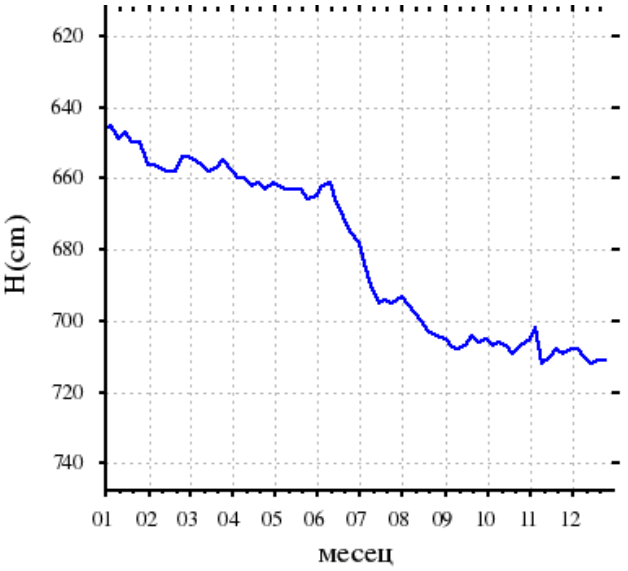

ШИФРА СТАНИЦЕ: 0021/д
НАЗИВ ПИЈЕЗОМЕТРА: Алекса Шантић (АШ-1/д)
ВОДНО ТЕЛО: 9 TIS_GW_SI_2
КОТА 0 (МНМ): 119.51
КОТА ТЕРЕНА (МНМ): 119.39

Дан	I	II	III	IV	V	VI	VII	VIII	IX	X	XI	XII
1	588	592	588	583	586	587	603	615	614	639	636	643
10	591	592	588	576	590	586	609	616	630	639	642	644
20	594	590	587	581	588	592	614	615	638	640	641	635
Мин.	594	592	588	583	590	592	614	616	638	640	642	644
Ср.	591	591	588	580	588	588	609	615	627	639	640	641
Макс.	588	590	587	576	586	586	603	615	614	639	636	635

Год. макс:	576	Ср. год:	608	Год. мин:	644
Датум:	10.04.2012	T (°C)	НЕ	Датум:	10.12.2012

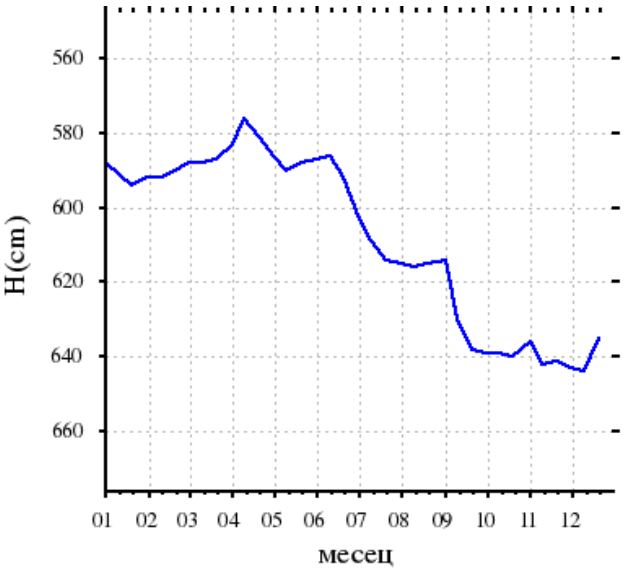

ШИФРА СТАНИЦЕ: 0031
НАЗИВ ПИЈЕЗОМЕТРА: Суботица-Микићево (М-1)
ВОДНО ТЕЛО: 9 TIS_GW_SI_2
КОТА 0 (МНМ): 109.95
КОТА ТЕРЕНА (МНМ): 109.86

Дан	I	II	III	IV	V	VI	VII	VIII	IX	X	XI	XII
1	567	572	576	564	555	553	568	592	608	616	621	625
5	563	573	575	560	554	553	571	594	609	619	619	626
10	568	575	574	560	556	554	576	598	611	620	623	626
15	568	575	571	555	551	560	579	600	613	619	627	630
20	568	577	571	554	552	559	583	603	614	620	625	632
25	570	574	565	557	553	562	587	607	615	620	625	631
Мин.	570	577	576	564	556	562	587	607	615	620	627	632
Ср.	567	574	572	558	554	557	577	599	612	619	623	628
Макс.	563	572	565	554	551	553	568	592	608	616	619	625

Год. макс:	551	Ср. год:	587	Год. мин:	632
Датум:	15.05.2012	T (°C)	НЕ	Датум:	20.12.2012

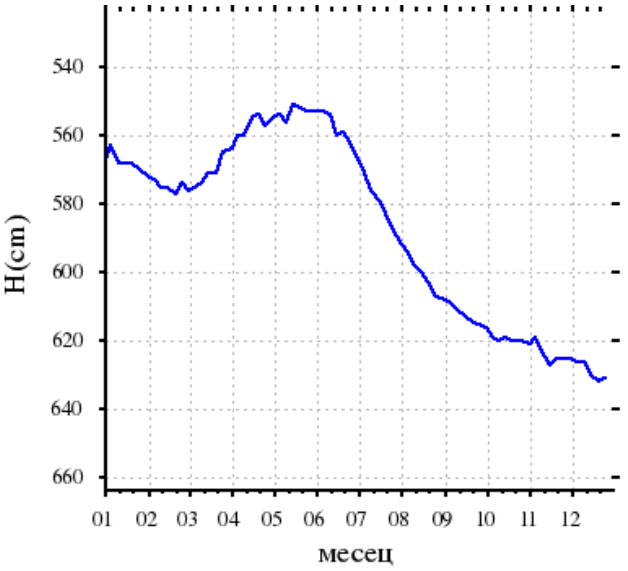

ШИФРА СТАНИЦЕ: 0031/1
НАЗИВ ПИЈЕЗОМЕТРА: Суботица-Микићево (М-1/1)
ВОДНО ТЕЛО: 9 TIS_GW_SI_2
КОТА 0 (МНМ): 110.03
КОТА ТЕРЕНА (МНМ): 109.87

Дан	I	II	III	IV	V	VI	VII	VIII	IX	X	XI	XII
1	576	580	586	566	559	561	576	600	618	626	630	634
10	576	583	583	564	562	564	584	607	622	628	631	636
20	575	585	576	558	558	569	592	612	625	629	634	635
Мин.	576	585	586	566	562	569	592	612	625	629	634	636
Ср.	576	583	582	563	560	565	584	606	622	628	632	635
Макс.	575	580	576	558	558	561	576	600	618	626	630	634

Год. макс:	558	Ср. год:	594	Год. мин:	636
Датум:	20.04.2012	T (°C)	НЕ	Датум:	10.12.2012

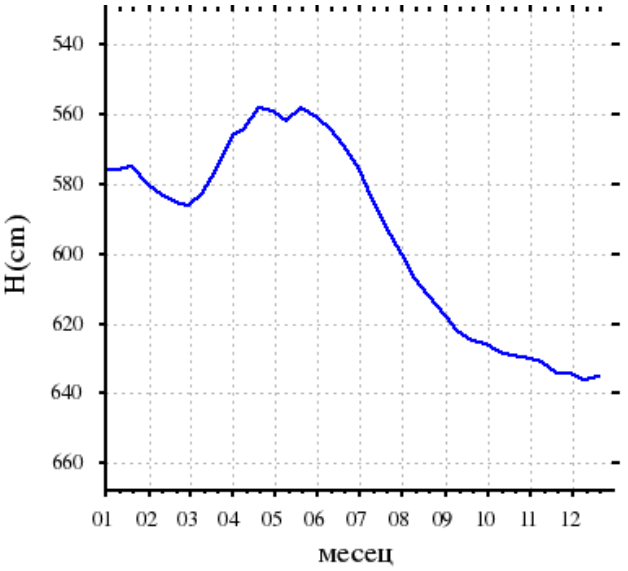

Шифра станице: **0031/2**
Назив пијезометра: **Суботица-Микићево (М-1/2)**

Водно тело: **9** TIS_GW_SI_2
Кота 0 (мнм): **110.04**
Кота терена (мнм): **109.88**

Дан	*I*	*II*	*III*	*IV*	*V*	*VI*	*VII*	*VIII*	*IX*	*X*	*XI*	*XII*
1	577	581	586	567	560	560	577	601	619	627	631	635
5	573	582	584	565	559	560	580	603	621	630	629	634
10	576	583	583	565	562	564	586	607	624	629	631	636
15	577	584	577	560	557	564	589	610	624	628	633	635
20	576	586	576	563	559	569	592	613	626	632	634	634
25	579	583	571	563	560	571	594	616	626	630	635	638
Мин.	579	586	586	567	562	571	594	616	626	632	635	638
Ср.	576	583	580	564	560	565	586	608	623	629	632	635
Макс.	573	581	571	560	557	560	577	601	619	627	629	634

Год. макс: 557 ***Ср. год:*** 595 ***Год. мин:*** 638
Датум: 15.05.2012 T (°C) HE ***Датум:*** 25.12.2012

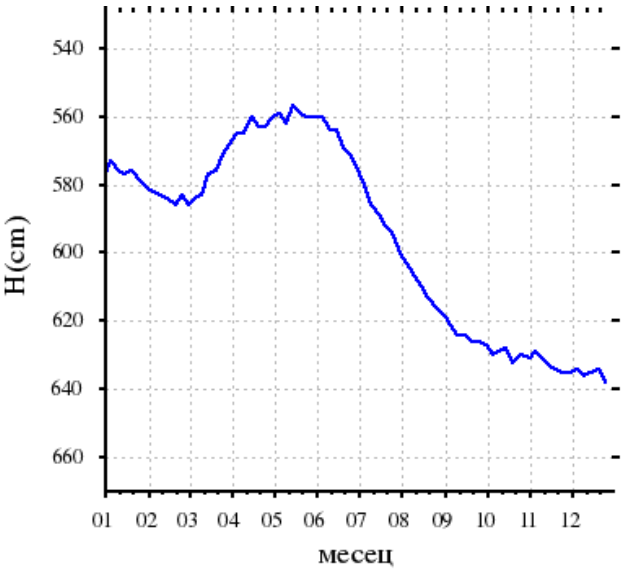

Шифра станице: **0031/3**
Назив пијезометра: **Суботица-Микићево (М-1/3)**

Водно тело: **9** TIS_GW_SI_2
Кота 0 (мнм): **110.04**
Кота терена (мнм): **109.92**

Дан	*I*	*II*	*III*	*IV*	*V*	*VI*	*VII*	*VIII*	*IX*	*X*	*XI*	*XII*
1	576	580	585	566	559	560	576	600	сув	сув	сув	сув
10	577	583	581	564	561	563	585	606	сув	сув	сув	сув
20	575	584	575	559	558	567	592	сув	сув	сув	сув	сув
Мин.	577	584	585	566	561	567	592	606				
Ср.	576	582	580	563	559	563	584	603				
Макс.	575	580	575	559	558	560	576	600				

Год. макс: ***Ср. год:*** ***Год. мин:***
Датум: T (°C) HE ***Датум:***

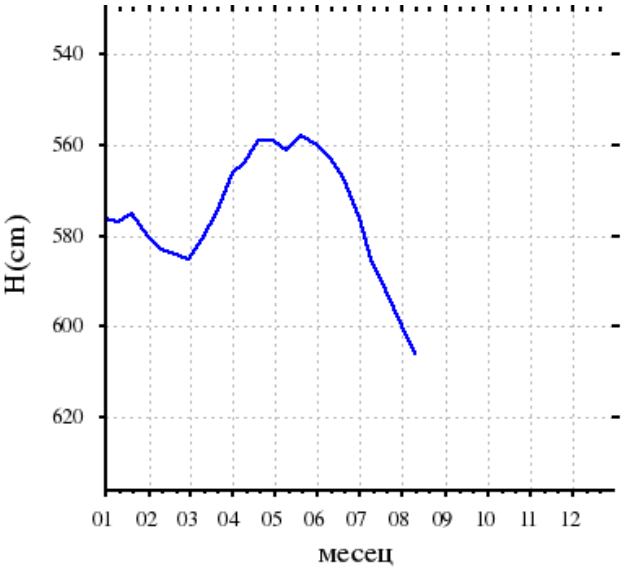

Шифра станице: **0041**
Назив пијезометра: **Његошево (Њ-1)**

Водно тело: **9** TIS_GW_SI_2
Кота 0 (мнм): **103.97**
Кота терена (мнм): **103.77**

Дан	*I*	*II*	*III*	*IV*	*V*	*VI*	*VII*	*VIII*	*IX*	*X*	*XI*	*XII*
1	845	852	856	855	855	861	873	878	891	908	912	916
10	847	856	856	855	857	865	878	878	897	912	912	916
20	850	856	856	855	857	869	878	885	902	912	916	919
Мин.	850	856	856	855	857	869	878	885	902	912	916	919
Ср.	847	855	856	855	856	865	876	880	897	911	913	917
Макс.	845	852	856	855	855	861	873	878	891	908	912	916

Год. макс: 845 ***Ср. год:*** 877 ***Год. мин:*** 919
Датум: 01.01.2012 T (°C) HE ***Датум:*** 20.12.2012

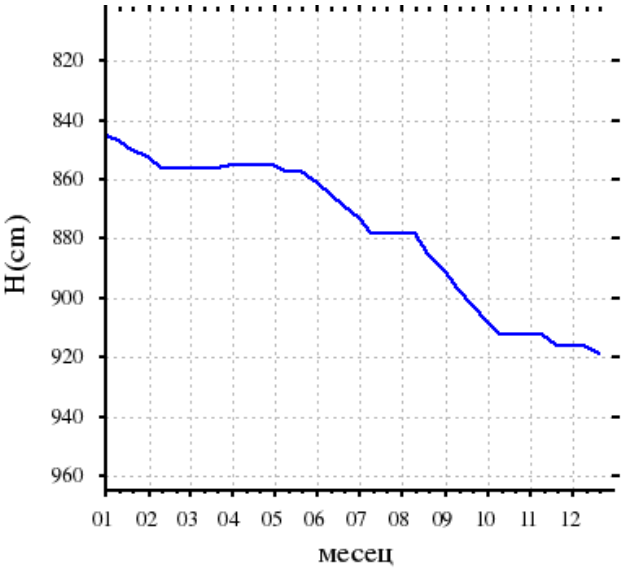

Шифра станице: **0041/1**
Назив пијезометра: **Његошево (Њ-1/1)**

Водно тело: **9**
TIS_GW_SI_2

Кота 0 (мнм): **103.95**
Кота терена (мнм): **103.80**

Дан	*I*	*II*	*III*	*IV*	*V*	*VI*	*VII*	*VIII*	*IX*	*X*	*XI*	*XII*
1	843	850	853	853	853	859	871	876	889	906	910	914
10	846	853	853	853	855	863	876	876	895	910	910	914
20	849	853	853	852	855	867	876	883	901	910	914	917
Мин.	849	853	853	853	855	867	876	883	901	910	914	917
Ср.	846	852	853	853	854	863	874	878	895	909	911	915
Макс.	843	850	853	852	853	859	871	876	889	906	910	914

Год. макс:	843	***Ср. год:***	875	***Год. мин:***	917
Датум:	01.01.2012	T (°C)	НЕ	***Датум:***	20.12.2012

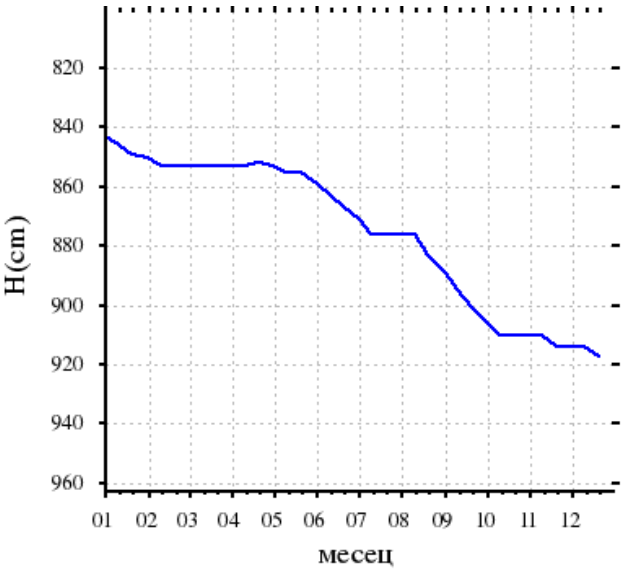

Назив водног тела : Горња Тиса - прва издан

Шифра водног тела : TIS GW SI 3

Број водног тела : 10

Површина водног тела : 1772,02 km^2

Број хидр. станица подземних вода : 30

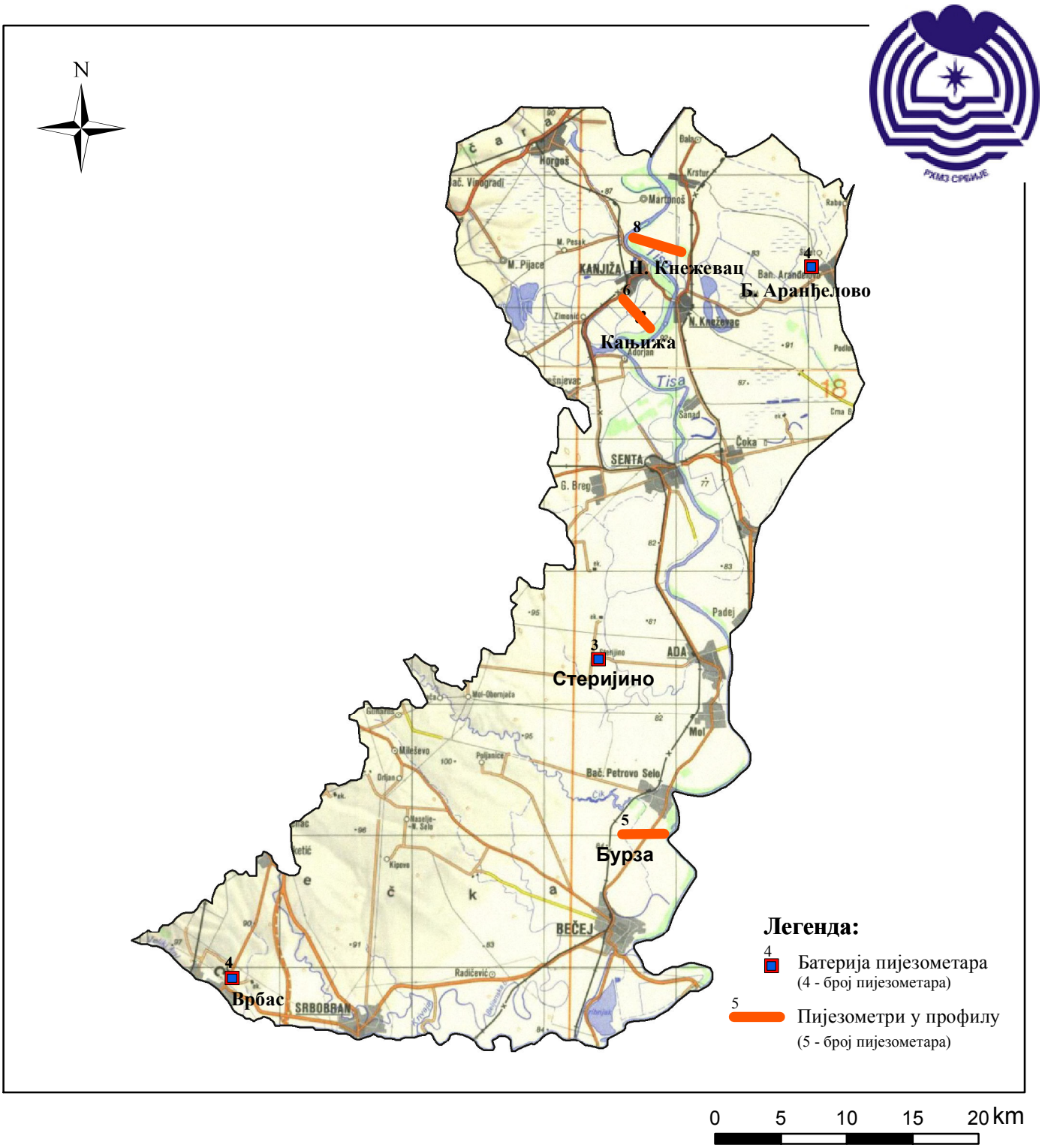

Шифра станице: 0051
Назив пијезометра: Стеријино (СТ-1)
Водно тело: 10 TIS_GW_SI_3
Кота 0 (мнм): 88.97
Кота терена (мнм): 88.87

Дан	I	II	III	IV	V	VI	VII	VIII	IX	X	XI	XII
1	533	537	548	560	570	567	563	567	576	594	607	616
5	533	539	550	560	570	567	565	566	580	596	610	619
10	534	539	553	563	568	565	565	569	583	601	612	619
15	535	542	556	563	567	562	568	569	587	603	611	622
20	536	544	556	566	567	562	569	570	592	607	614	625
25	537	546	558	568	565	560	569	569	596	608	614	626
Мин.	537	546	558	568	570	567	569	570	596	608	614	626
Ср.	535	541	554	563	568	564	567	568	586	602	611	621
Макс.	533	537	548	560	565	560	563	566	576	594	607	616

Год. макс:	533	Ср. год:	573	Год. мин:	626
Датум:	01.01.2012	T (°C)	HE	Датум:	25.12.2012

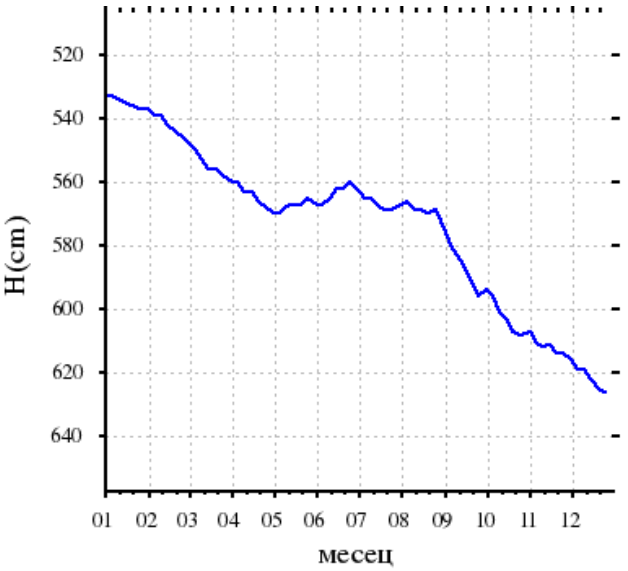

Шифра станице: 0051/1
Назив пијезометра: Стеријино (СТ-1/1)
Водно тело: 10 TIS_GW_SI_3
Кота 0 (мнм): 89.09
Кота терена (мнм): 88.85

Дан	I	II	III	IV	V	VI	VII	VIII	IX	X	XI	XII
1	551	555	564	574	575	569	572	577	584	606	615	625
10	552	558	567	577	574	568	574	578	591	608	619	628
20	552	561	571	578	572	568	574	578	593	612	619	633
Мин.	552	561	571	578	575	569	574	578	593	612	619	633
Ср.	552	558	567	576	574	568	573	578	589	609	618	629
Макс.	551	555	564	574	572	568	572	577	584	606	615	625

Год. макс:	551	Ср. год:	583	Год. мин:	633
Датум:	01.01.2012	T (°C)	HE	Датум:	20.12.2012

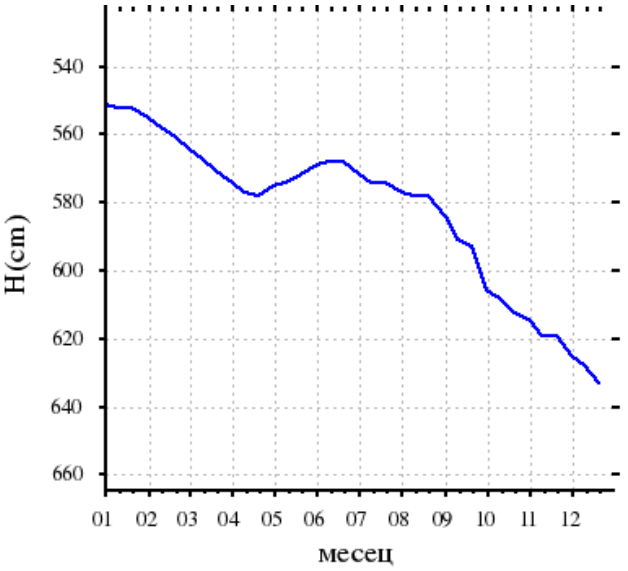

Шифра станице: 0051/Д
Назив пијезометра: Стеријино (СТ-1/Д)
Водно тело: 10 TIS_GW_SI_3
Кота 0 (мнм): 89.03
Кота терена (мнм): 88.91

Дан	I	II	III	IV	V	VI	VII	VIII	IX	X	XI	XII
1	548	554	568	578	585	588	584	591	600	621	623	633
5	549	557	568	581	585	588	583	591	604	621	625	634
10	549	557	572	583	587	588	585	590	607	622	625	634
15	550	560	574	583	587	585	585	592	610	624	627	637
20	552	562	577	584	590	583	586	593	614	625	628	639
25	552	564	580	585	591	584	588	593	617	624	628	641
Мин.	552	564	580	585	591	588	588	593	617	625	628	641
Ср.	550	559	573	582	588	586	585	592	609	623	626	636
Макс.	548	554	568	578	585	583	583	590	600	621	623	633

Год. макс:	548	Ср. год:	592	Год. мин:	641
Датум:	01.01.2012	T (°C)	HE	Датум:	25.12.2012

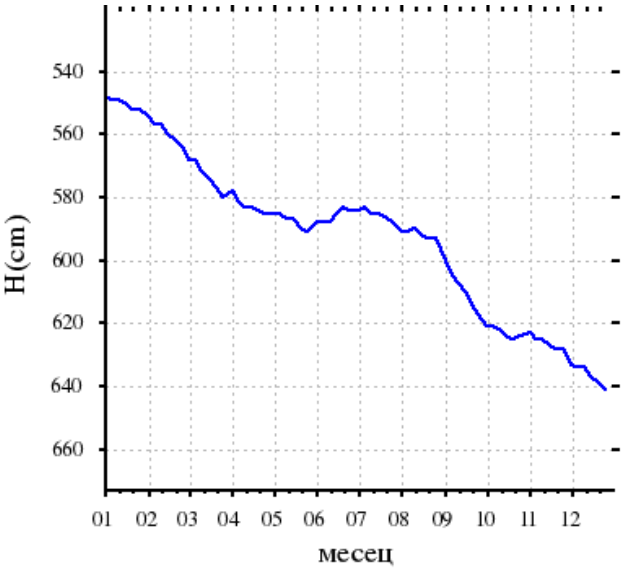

Шифра станице: **0071** *Водно тело:* **10** *Кота 0 (мнм):* **86.49**
Назив пијезометра: **Врбас-фарма (ВР-1)** **TIS_GW_SI_3** *Кота терена (мнм):* **86.35**

Дан	I	II	III	IV	V	VI	VII	VIII	IX	X	XI	XII
1	436	428	368	364	362	379	407	441	457	476	488	498
5	436	425	376	362	360	381	415	439	464	481	484	493
10	438	426	371	360	364	383	423	445	465	484	485	495
15	441	435	372	357	366	387	426	449	467	486	486	501
20	445	435	369	356	367	393	429	454	459	486	493	503
25	432	403	365	356	377	402	434	455	473	494	496	507
Мин.	445	435	376	364	377	402	434	455	473	494	496	507
Ср.	438	425	370	359	366	388	422	447	464	485	489	500
Макс.	432	403	365	356	360	379	407	439	457	476	484	493

Год. макс: 356 *Ср. год:* 429 *Год. мин:* 507
Датум: 25.04.2012 T (°C) HE *Датум:* 25.12.2012

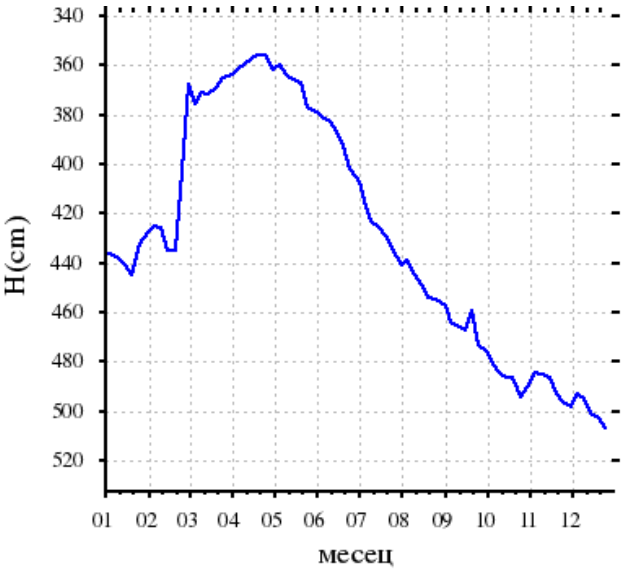

Шифра станице: **0071/1** *Водно тело:* **10** *Кота 0 (мнм):* **86.54**
Назив пијезометра: **Врбас-фарма (ВР-1/1)** **TIS_GW_SI_3** *Кота терена (мнм):* **86.41**

Дан	I	II	III	IV	V	VI	VII	VIII	IX	X	XI	XII
1	420	416	393	339	334	354	397	423	426	457	470	479
10	419	406	362	337	336	363	409	430	445	463	472	476
20	408	411	345	336	347	378	416	434	449	471	475	471
Мин.	420	416	393	339	347	378	416	434	449	471	475	479
Ср.	416	411	367	337	339	365	407	429	440	464	472	475
Макс.	408	406	345	336	334	354	397	423	426	457	470	471

Год. макс: 334 *Ср. год:* 410 *Год. мин:* 479
Датум: 01.05.2012 T (°C) HE *Датум:* 01.12.2012

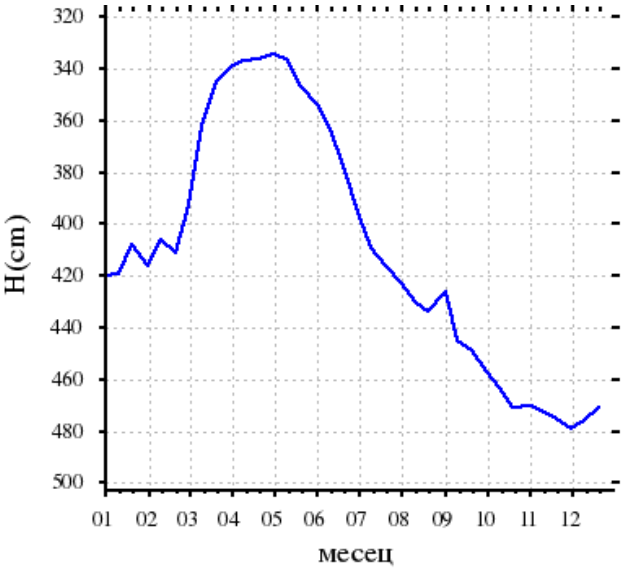

Шифра станице: **0071/2** *Водно тело:* **10** *Кота 0 (мнм):* **86.62**
Назив пијезометра: **Врбас-фарма (ВР-1/2)** **TIS_GW_SI_3** *Кота терена (мнм):* **86.43**

Дан	I	II	III	IV	V	VI	VII	VIII	IX	X	XI	XII
1	427	426	408	342	335	365	403	432	436	466	478	486
10	428	424	369	339	343	372	419	436	453	472	484	484
20	421	421	354	336	359	384	425	440	458	478	486	482
Мин.	428	426	408	342	359	384	425	440	458	478	486	486
Ср.	425	424	377	339	346	374	416	436	449	472	483	484
Макс.	421	421	354	336	335	365	403	432	436	466	478	482

Год. макс: 335 *Ср. год:* 419 *Год. мин:* 486
Датум: 01.05.2012 T (°C) HE *Датум:* 20.11.2012

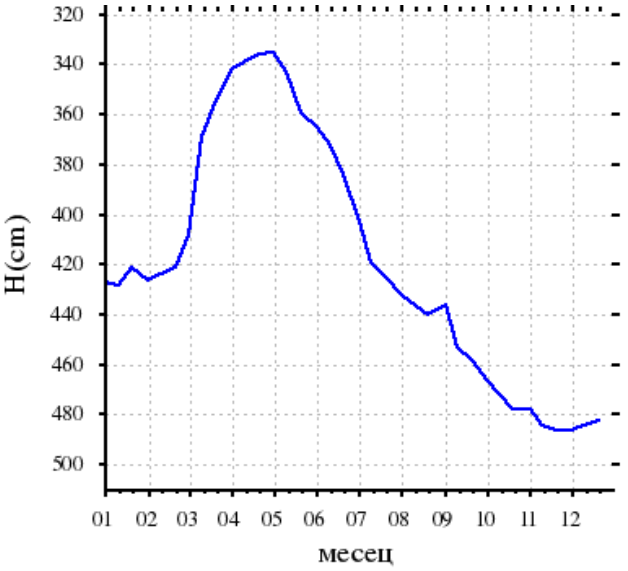

Шифра станице: **0071/Д** *Водно тело:* **10** *Кота 0 (мнм):* **86.54**
Назив пијезометра: **Врбас-фарма (ВР-1/Д)** **TIS_GW_SI_3** *Кота терена (мнм):* **86.35**

Дан	I	II	III	IV	V	VI	VII	VIII	IX	X	XI	XII
1	573	565	558	534	522	526	566	602	639	639	636	643
5	571	569	554	536	524	529	572	603	642	637	635	634
10	577	565	548	526	529	536	579	617	636	639	636	631
15	574	566	543	524	519	549	582	626	630	644	636	628
20	570	568	547	523	526	556	587	639	636	639	636	625
25	568	565	534	519	528	557	592	636	642	653	637	627
Мин.	577	569	558	536	529	557	592	639	642	653	637	643
Ср.	572	566	547	527	525	542	580	621	638	642	636	631
Макс.	568	565	534	519	519	526	566	602	630	637	635	625

Год. макс: 519 *Ср. год:* 586 *Год. мин:* 653
Датум: 25.04.2012 T (°C) НЕ *Датум:* 25.10.2012

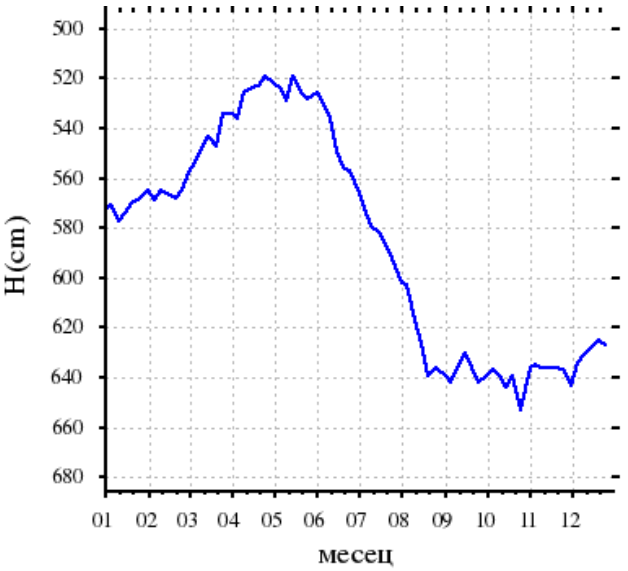

Шифра станице: **0381/Д** *Водно тело:* **10** *Кота 0 (мнм):* **78.32**
Назив пијезометра: **Кањижа (ТКА-1/Д)** **TIS_GW_SI_3** *Кота терена (мнм):* **77.61**

Дан	I	II	III	IV	V	VI	VII	VIII	IX	X	XI	XII
1	300	288	245	258	265	270	296	328	383	395	380	360
5	300	288	245	263	265	276	296	346	390	390	373	352
10	298	283	248	268	260	286	298	362	390	390	372	352
15	298	280	248	270	263	289	300	373	396	388	370	348
20	295	271	250	270	268	295	300	380	397	388	366	343
25	295	250	251	270	268	296	301	380	397	386	366	340
Мин.	300	288	251	270	268	296	301	380	397	395	380	360
Ср.	298	277	248	267	265	285	299	362	392	390	371	349
Макс.	295	250	245	258	260	270	296	328	383	386	366	340

Год. макс: 245 *Ср. год:* 317 *Год. мин:* 397
Датум: 01.03.2012 T (°C) ДА *Датум:* 11.09.2012

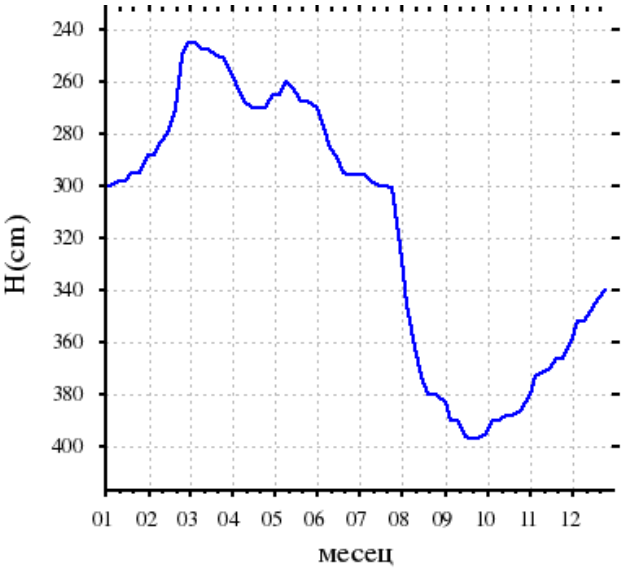

Шифра станице: **0382/Д** *Водно тело:* **10** *Кота 0 (мнм):* **83.36**
Назив пијезометра: **Кањижа (ТКА-2/Д)** **TIS_GW_SI_3** *Кота терена (мнм):* **82.44**

Дан	I	II	III	IV	V	VI	VII	VIII	IX	X	XI	XII
1	518	528	500	516	515	508	514	531	578	595	600	595
10	523	525	508	518	510	510	516	562	587	600	600	590
20	530	500	510	522	505	514	516	570	597	600	600	580
Мин.	530	528	510	522	515	514	516	570	597	600	600	595
Ср.	524	518	506	519	510	511	515	554	587	598	600	588
Макс.	518	500	500	516	505	508	514	531	578	595	600	580

Год. макс: 500 *Ср. год:* 544 *Год. мин:* 600
Датум: 20.02.2012 T (°C) ДА *Датум:* 10.10.2012

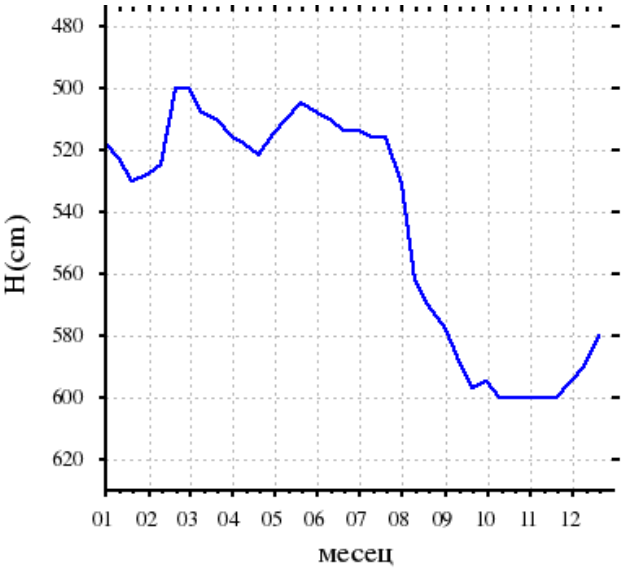

Шифра станице: 0383
Назив пијезометра: Кањижа (ТКА-3)
Водно тело: 10 TIS_GW_SI_3
Кота 0 (мнм): 78.34
Кота терена (мнм): 77.63

Дан	I	II	III	IV	V	VI	VII	VIII	IX	X	XI	XII
1	330	324	260	271	278	300	330	352	425	432	412	400
5	330	320	258	278	276	310	331	371	428	432	410	391
10	326	320	258	278	283	310	332	390	436	425	410	383
15	326	318	260	280	288	321	333	411	436	420	408	378
20	324	298	263	280	284	328	334	418	436	415	407	375
25	324	278	267	280	294	330	334	418	438	412	405	370
Мин.	330	324	267	280	294	330	334	418	438	432	412	400
Ср.	327	310	261	278	284	317	332	393	433	423	409	383
Макс.	324	278	258	271	276	300	330	352	425	412	405	370

Год. макс:	258	Ср. год:	346	Год. мин:	438
Датум:	05.03.2012	Т (°C)	ДА	Датум:	25.09.2012

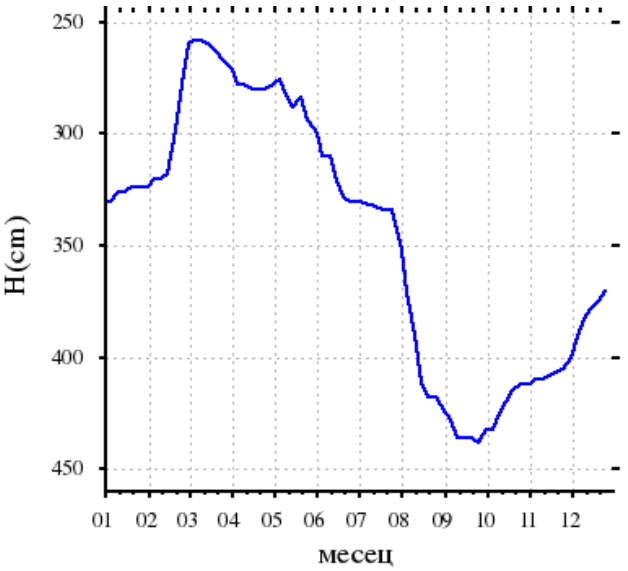

Шифра станице: 0384
Назив пијезометра: Кањижа (ТКА-4)
Водно тело: 10 TIS_GW_SI_3
Кота 0 (мнм): 78.38
Кота терена (мнм): 77.51

Дан	I	II	III	IV	V	VI	VII	VIII	IX	X	XI	XII
1	298	280	261	260	256	269	284	316	389	398	365	348
10	288	278	265	255	256	278	286	356	393	381	360	340
20	287	265	268	255	258	284	288	385	400	376	357	330
Мин.	298	280	268	260	258	284	288	385	400	398	365	348
Ср.	291	274	265	257	257	277	286	352	394	385	361	339
Макс.	287	265	261	255	256	269	284	316	389	376	357	330

Год. макс:	255	Ср. год:	311	Год. мин:	400
Датум:	10.04.2012	Т (°C)	ДА	Датум:	20.09.2012

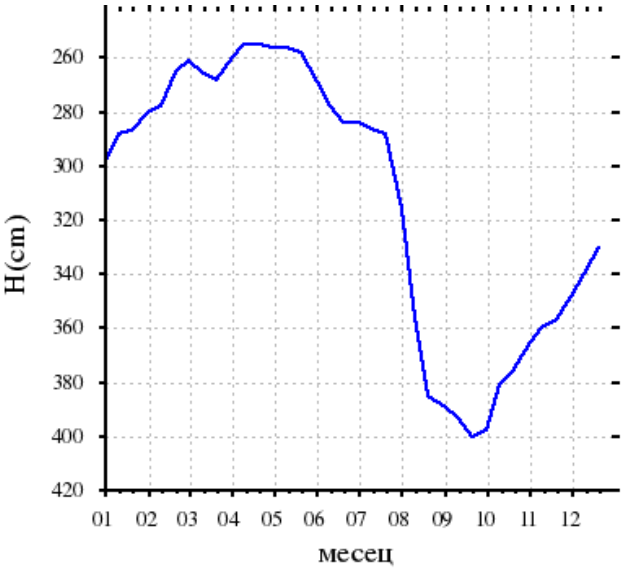

Шифра станице: 0385
Назив пијезометра: Кањижа (ТКА-5)
Водно тело: 10 TIS_GW_SI_3
Кота 0 (мнм): 78.14
Кота терена (мнм): 77.21

Дан	I	II	III	IV	V	VI	VII	VIII	IX	X	XI	XII
1	258	240	228	236	231	236	248	283	340	351	340	290
10	251	235	230	240	226	240	250	305	343	358	315	283
20	245	228	230	246	219	247	251	328	348	362	300	273
Мин.	258	240	230	246	231	247	251	328	348	362	340	290
Ср.	251	234	229	241	225	241	250	305	344	357	318	282
Макс.	245	228	228	236	219	236	248	283	340	351	300	273

Год. макс:	219	Ср. год:	273	Год. мин:	362
Датум:	20.05.2012	Т (°C)	ДА	Датум:	20.10.2012

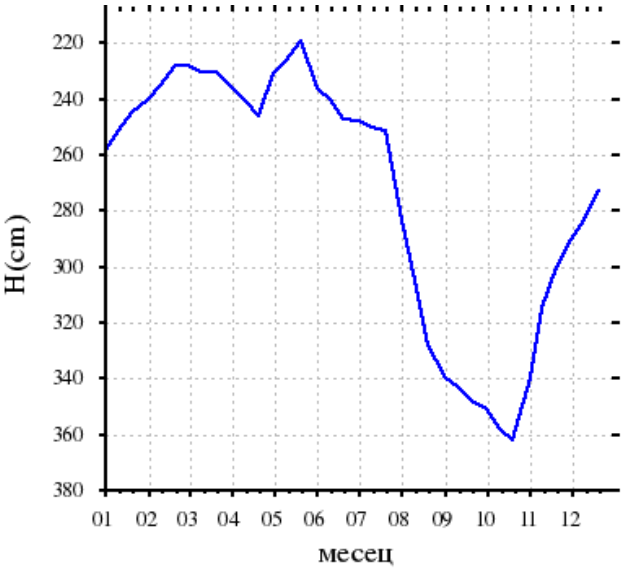

Шифра станице: **0386**
Назив пијезометра: **Кањижа (ТКА-6)**

Водно тело: **10** **TIS_GW_SI_3**
Кота 0 (мнм): **77.90**
Кота терена (мнм): **77.09**

Дан	I	II	III	IV	V	VI	VII	VIII	IX	X	XI	XII
1	273	265	250	253	248	246	260	281	339	348	328	283
10	270	260	253	254	243	250	261	303	348	340	310	278
20	266	250	253	254	237	257	263	326	351	336	297	270
Мин.	273	265	253	254	248	257	263	326	351	348	328	283
Ср.	270	258	252	254	243	251	261	303	346	341	312	277
Макс.	266	250	250	253	237	246	260	281	339	336	297	270

Год. макс: 237 *Ср. год:* 281 *Год. мин:* 351
Датум: 20.05.2012 Т (°C) ДА *Датум:* 20.09.2012

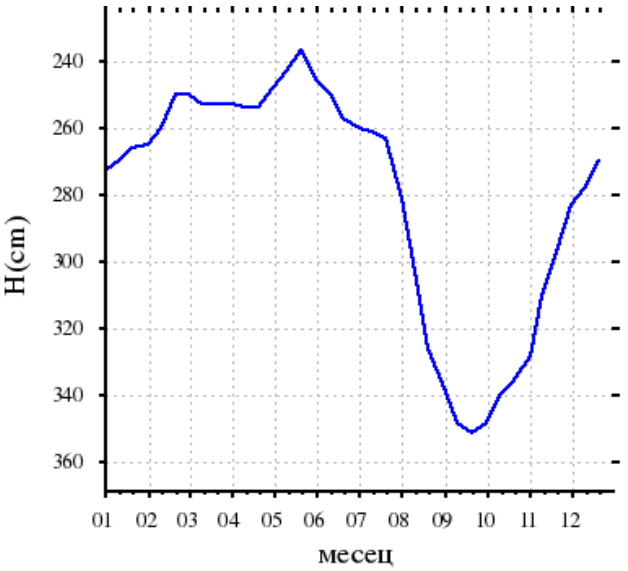

Шифра станице: **040-2/Д**
Назив пијезометра: **Бурза (ТВР-2/Д)**

Водно тело: **10** **TIS_GW_SI_3**
Кота 0 (мнм):
Кота терена (мнм):

Дан	I	II	III	IV	V	VI	VII	VIII	IX	X	XI	XII
1	279		230	236	271	281	306	328	338	332	320	309
10	275		226	249	275	286	313	333	335	329	316	305
20	273		221	273	279	299	320	338	330	326	311	299
Мин.	279		230	273	279	299	320	338	338	332	320	309
Ср.	276		226	253	275	289	313	333	334	329	316	304
Макс.	273		221	236	271	281	306	328	330	326	311	299

Год. макс: *Ср. год:* *Год. мин:*
Датум: Т (°C) ДА *Датум:*

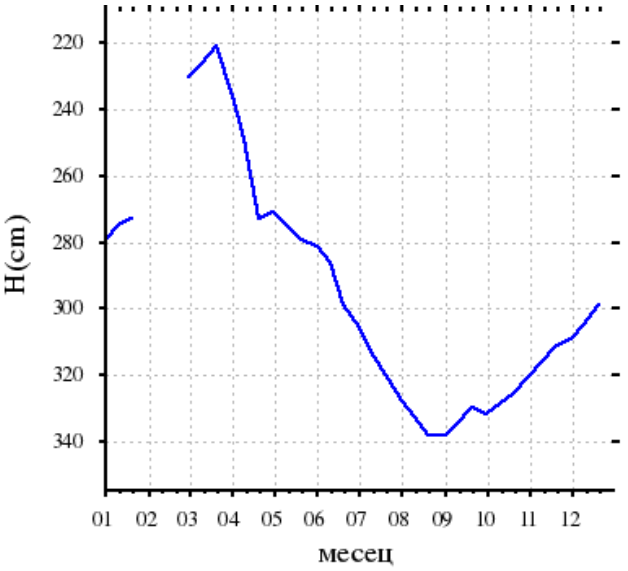

Шифра станице: **040-4**
Назив пијезометра: **Бурза (ТВР-4)**

Водно тело: **10** **TIS_GW_SI_3**
Кота 0 (мнм): **76.71**
Кота терена (мнм): **75.82**

Дан	I	II	III	IV	V	VI	VII	VIII	IX	X	XI	XII
1	270		232	222	271	289	318	363	393	383	370	343
5	269		230	236	277	293	323	369	390	384	366	339
10	266		226	244	279	297	330	374	390	380	360	336
15	260		224	249	281	301	341	381	387	377	351	330
20	257		220	256	286	308	346	386	384	372	347	329
25	258	229	219	269	285	312	356	390	381	370	339	326
Мин.	270		232	269	286	312	356	390	393	384	370	343
Ср.	263		225	246	280	300	336	377	388	378	356	334
Макс.	257		219	222	271	289	318	363	381	370	339	326

Год. макс: *Ср. год:* *Год. мин:*
Датум: Т (°C) ДА *Датум:*

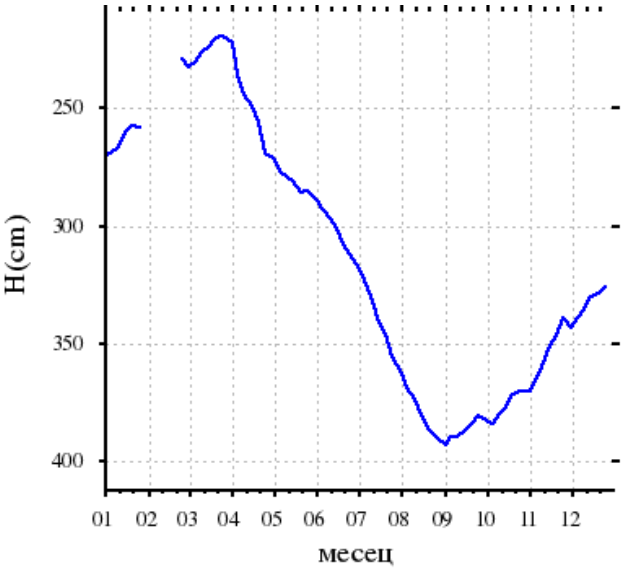

Шифра станице: 040-5
Назив пијезометра: Бурза (ТВР-5)
Водно тело: 10 TIS_GW_SI_3
Кота 0 (мнм): 76.28
Кота терена (мнм): 75.44

Дан	I	II	III	IV	V	VI	VII	VIII	IX	X	XI	XII
1	269		220	220	256	278	316	361	388	379	370	362
10	266		216	233	260	289	322	376	386	376	366	354
20	267	223	214	251	267	303	343	389	381	372	361	350
Мин.	269		220	251	267	303	343	389	388	379	370	362
Ср.	267		217	235	261	290	327	375	385	376	366	355
Макс.	266		214	220	256	278	316	361	381	372	361	350

Год. макс: Ср. год: Год. мин:
Датум: Т (°C) ДА Датум:

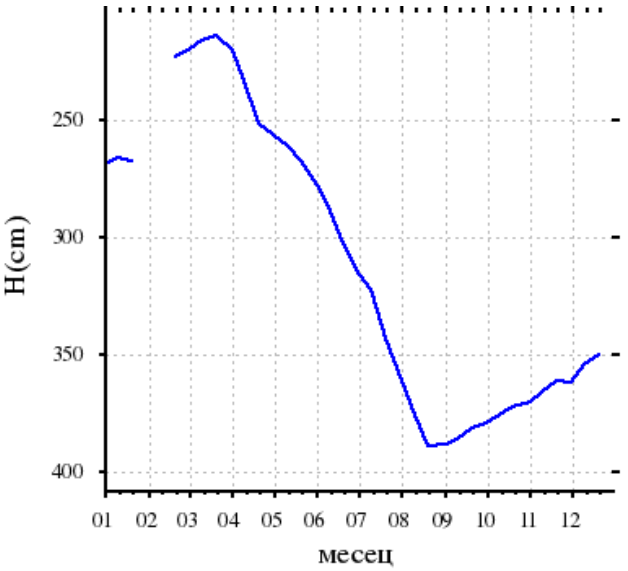

Шифра станице: 040-6
Назив пијезометра: Бурза (ТВР-6)
Водно тело: 10 TIS_GW_SI_3
Кота 0 (мнм): 75.66
Кота терена (мнм): 74.75

Дан	I	II	III	IV	V	VI	VII	VIII	IX	X	XI	XII
1	283		243	251	279	306	333	374	395	386	370	355
10	280		236	269	284	321	347	388	393	380	366	347
20	277	239	229	280	299	326	366	394	388	372	359	341
Мин.	283		243	280	299	326	366	394	395	386	370	355
Ср.	280		236	267	287	318	349	385	392	379	365	348
Макс.	277		229	251	279	306	333	374	388	372	359	341

Год. макс: Ср. год: Год. мин:
Датум: Т (°C) ДА Датум:

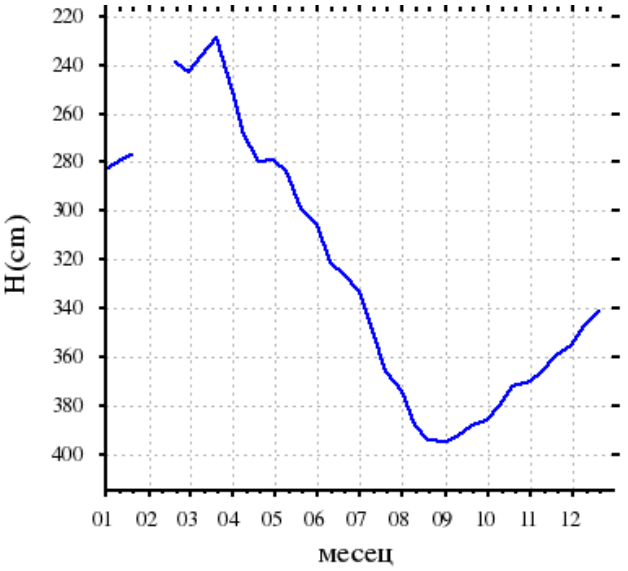

Шифра станице: 0401/Д
Назив пијезометра: Бурза (ТВР-1/Д)
Водно тело: 10 TIS_GW_SI_3
Кота 0 (мнм): 78.31
Кота терена (мнм): 77.38

Дан	I	II	III	IV	V	VI	VII	VIII	IX	X	XI	XII
1	349		291	281	342	379	396	431	451	436	400	383
5	346		287	289	349	383	399	433	450	430	402	381
10	345		283	299	357	386	411	437	447	426	396	377
15	340		279	307	360	390	417	440	446	423	390	376
20	342		276	336	369	391	423	444	440	418	386	370
25	338	289	273	333	377	393	427	448	438	411	387	366
Мин.	349		291	336	377	393	427	448	451	436	402	383
Ср.	343		282	308	359	387	412	439	445	424	394	376
Макс.	338		273	281	342	379	396	431	438	411	386	366

Год. макс: Ср. год: Год. мин:
Датум: Т (°C) ДА Датум:

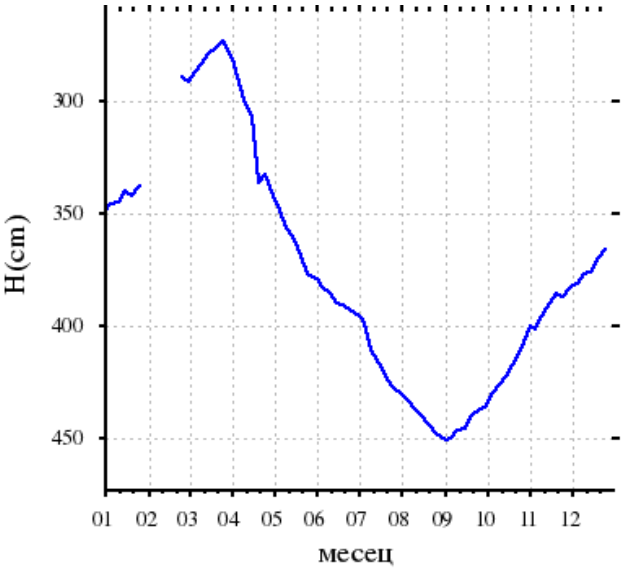

Шифра станице: 0371/1 **Водно тело:** 10 **Кота 0 (мнм):** 78.78
Назив пијезометра: Нови Кнежевац (ТК-1/1) TIS_GW_SI_3 **Кота терена (мнм):** 77.86

Дан	I	II	III	IV	V	VI	VII	VIII	IX	X	XI	XII
1	284	288	295	282	275	285	296	309	321	338	348	350
5	283	288	294	280	277	286	298	311	324	341	348	350
10	283	289	292	279	278	289	299	312	326	342	350	348
15	284	291	289	279	278	290	302	315	330	344	353	346
20	285	292	288	277	281	292	304	316	332	345	352	344
25	287	294	284	276	283	293	307	318	336	347	352	345
Мин.	287	294	295	282	283	293	307	318	336	347	353	350
Ср.	284	290	290	279	279	289	301	314	328	343	351	347
Макс.	283	288	284	276	275	285	296	309	321	338	348	344

Год. макс:	275	Ср. год:	308	Год. мин:	353
Датум:	01.05.2012	Т (°C)	ДА	Датум:	15.11.2012

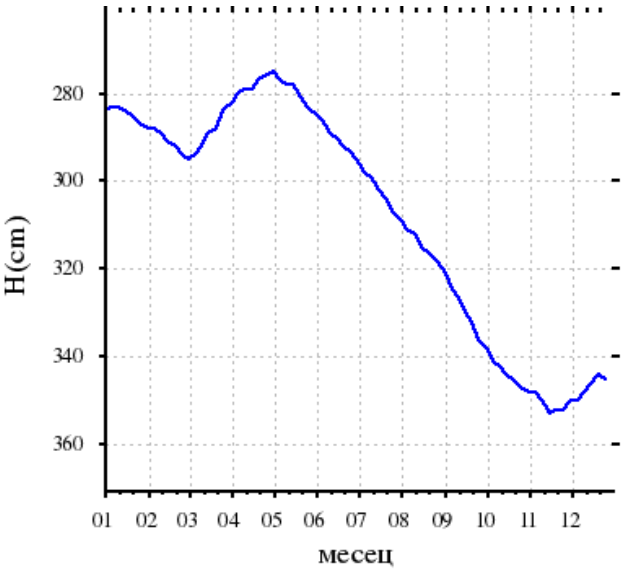

Шифра станице: 0371/Д **Водно тело:** 10 **Кота 0 (мнм):** 78.80
Назив пијезометра: Нови Кнежевац (ТК-1/Д) TIS_GW_SI_3 **Кота терена (мнм):** 77.92

Дан	I	II	III	IV	V	VI	VII	VIII	IX	X	XI	XII
1	280	282	287	275	267	277	290	303	319	339	349	348
5	280	283	286	273	266	280	292	305	322	342	349	347
10	281	283	283	272	268	282	295	308	324	344	351	345
15	282	285	280	270	271	284	297	311	327	344	352	345
20	281	287	279	268	272	285	298	313	331	346	350	342
25	281	288	276	265	274	287	301	317	336	349	348	346
Мин.	282	288	287	275	274	287	301	317	336	349	352	348
Ср.	281	285	282	271	270	283	296	310	327	344	350	346
Макс.	280	282	276	265	266	277	290	303	319	339	348	342

Год. макс:	265	Ср. год:	303	Год. мин:	352
Датум:	25.04.2012	Т (°C)	ДА	Датум:	15.11.2012

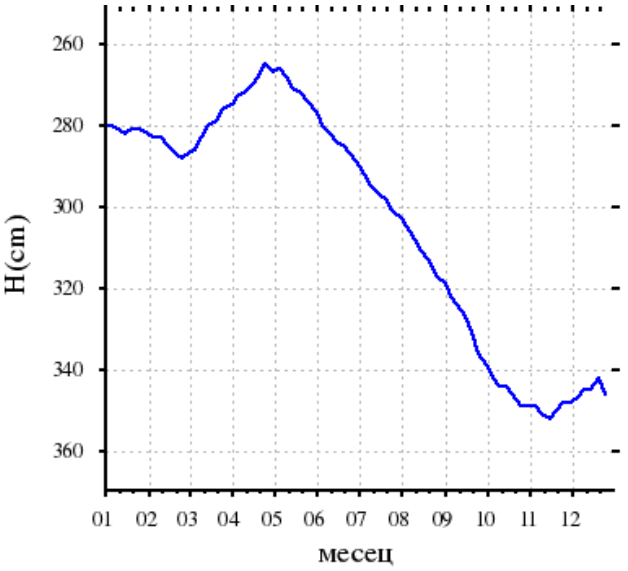

Шифра станице: 0372/1 **Водно тело:** 10 **Кота 0 (мнм):** 78.46
Назив пијезометра: Нови Кнежевац (ТК-2/1) TIS_GW_SI_3 **Кота терена (мнм):** 77.53

Дан	I	II	III	IV	V	VI	VII	VIII	IX	X	XI	XII
1	266	265	273	263	257	266	283	294	303	314	321	317
10	265	267	271	259	258	272	287	296	307	316	322	315
20	264	271	266	257	262	278	291	300	311	319	320	318
Мин.	266	271	273	263	262	278	291	300	311	319	322	318
Ср.	265	268	270	260	259	272	287	297	307	316	321	317
Макс.	264	265	266	257	257	266	283	294	303	314	320	315

Год. макс:	257	Ср. год:	287	Год. мин:	322
Датум:	20.04.2012	Т (°C)	ДА	Датум:	10.11.2012

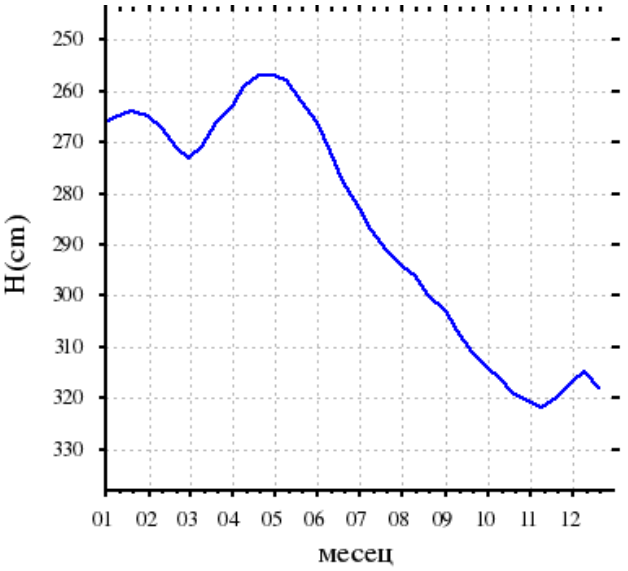

Шифра станице: **0372/Д**
Назив пијезометра: **Нови Кнежевац (ТК-2/Д)**

Водно тело: **10** **TIS_GW_SI_3**
Кота 0 (мнм): **78.78**
Кота терена (мнм): **77.50**

Дан	*I*	*II*	*III*	*IV*	*V*	*VI*	*VII*	*VIII*	*IX*	*X*	*XI*	*XII*
1	255	256	260	249	248	258	277	289	299	313	318	321
10	254	258	257	247	251	264	281	294	305	315	322	318
20	256	261	252	246	253	272	286	296	310	317	321	319
Мин.	256	261	260	249	253	272	286	296	310	317	322	321
Ср.	255	258	256	247	251	265	281	293	305	315	320	319
Макс.	254	256	252	246	248	258	277	289	299	313	318	318

Год. макс:	246	***Ср. год:***	281	***Год. мин:***	322
Датум:	20.04.2012	Т (°C)	ДА	***Датум:***	10.11.2012

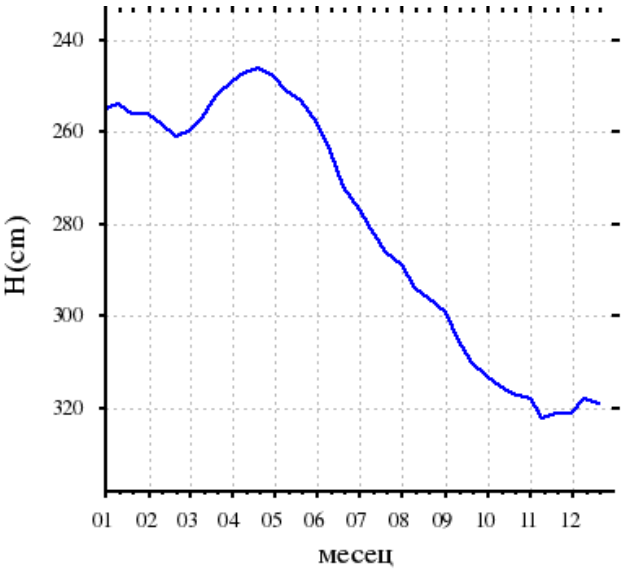

Шифра станице: **0373/Д**
Назив пијезометра: **Нови Кнежевац (ТК-3/Д)**

Водно тело: **10** **TIS_GW_SI_3**
Кота 0 (мнм): **78.08**
Кота терена (мнм): **77.33**

Дан	*I*	*II*	*III*	*IV*	*V*	*VI*	*VII*	*VIII*	*IX*	*X*	*XI*	*XII*
1	272	278	284	286	287	294	311	321	332	340	348	348
10	276	281	286	285	291	297	316	324	335	343	347	343
20	277	283	286	285	292	302	319	330	338	346	344	346
Мин.	277	283	286	286	292	302	319	330	338	346	348	348
Ср.	275	281	285	285	290	298	315	325	335	343	346	346
Макс.	272	278	284	285	287	294	311	321	332	340	344	343

Год. макс:	272	***Ср. год:***	310	***Год. мин:***	348
Датум:	01.01.2012	Т (°C)	ДА	***Датум:***	01.11.2012

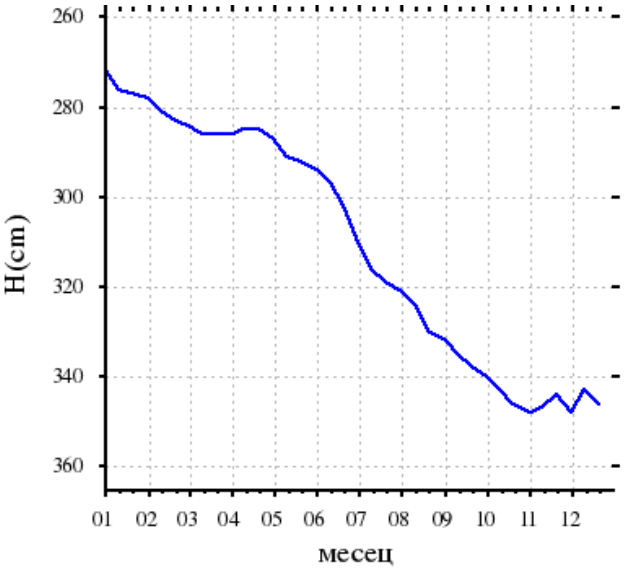

Шифра станице: **0374**
Назив пијезометра: **Нови Кнежевац (ТК-4)**

Водно тело: **10** **TIS_GW_SI_3**
Кота 0 (мнм): **78.49**
Кота терена (мнм): **77.54**

Дан	*I*	*II*	*III*	*IV*	*V*	*VI*	*VII*	*VIII*	*IX*	*X*	*XI*	*XII*
1	260	262	270	258	255	260	272	282	291	302	311	310
10	261	266	267	256	254	263	275	286	296	305	312	308
20	261	269	261	255	257	267	279	288	298	308	309	311
Мин.	261	269	270	258	257	267	279	288	298	308	312	311
Ср.	261	266	266	256	255	263	275	285	295	305	311	310
Макс.	260	262	261	255	254	260	272	282	291	302	309	308

Год. макс:	254	***Ср. год:***	279	***Год. мин:***	312
Датум:	10.05.2012	Т (°C)	ДА	***Датум:***	10.11.2012

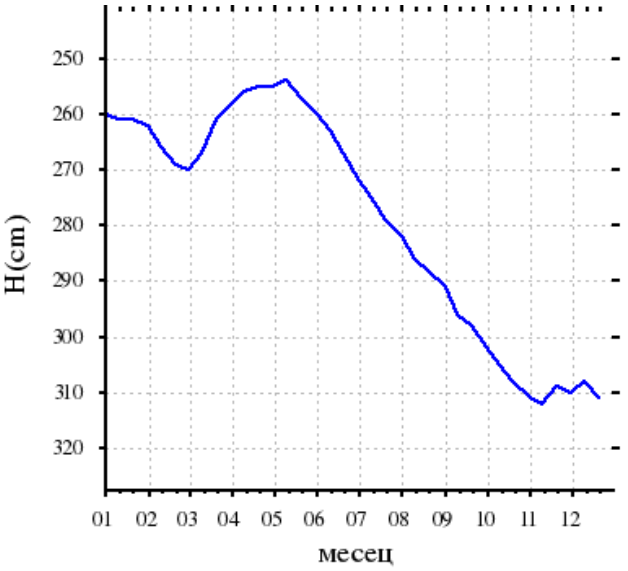

Шифра станице: 0375 **Водно тело:** 10 **Кота 0 (мнм):** 77.87
Назив пијезометра: Нови Кнежевац (ТК-5) TIS_GW_SI_3 **Кота терена (мнм):** 76.96

Дан	I	II	III	IV	V	VI	VII	VIII	IX	X	XI	XII
1	250	252	256	246	254	262	278	293	303	314	318	312
10	248	253	254	250	256	267	282	298	307	315	316	312
20	251	257	247	253	259	273	290	301	312	317	313	314
Мин.	251	257	256	253	259	273	290	301	312	317	318	314
Ср.	250	254	252	250	256	267	283	297	307	315	316	313
Макс.	248	252	247	246	254	262	278	293	303	314	313	312

Год. макс:	246	Ср. год:	280	Год. мин:	318
Датум:	01.04.2012	Т (°C)	ДА	Датум:	01.11.2012

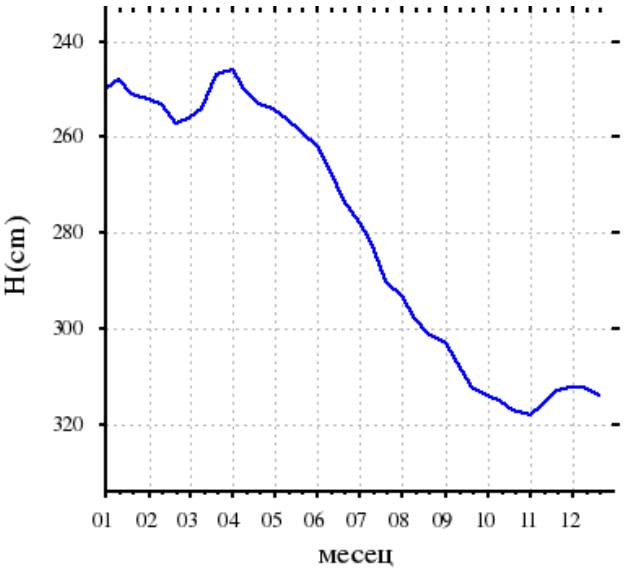

Шифра станице: 0376 **Водно тело:** 10 **Кота 0 (мнм):** 78.22
Назив пијезометра: Нови Кнежевац (ТК-6) TIS_GW_SI_3 **Кота терена (мнм):** 77.37

Дан	I	II	III	IV	V	VI	VII	VIII	IX	X	XI	XII
1	266	269	275	269	260	269	284	293	301	314	322	322
10	266	271	275	265	261	276	288	296	306	317	325	318
20	268	274	272	263	265	280	291	298	310	319	324	318
Мин.	268	274	275	269	265	280	291	298	310	319	325	322
Ср.	267	271	274	266	262	275	288	296	306	317	324	319
Макс.	266	269	272	263	260	269	284	293	301	314	322	318

Год. макс:	260	Ср. год:	289	Год. мин:	325
Датум:	01.05.2012	Т (°C)	ДА	Датум:	10.11.2012

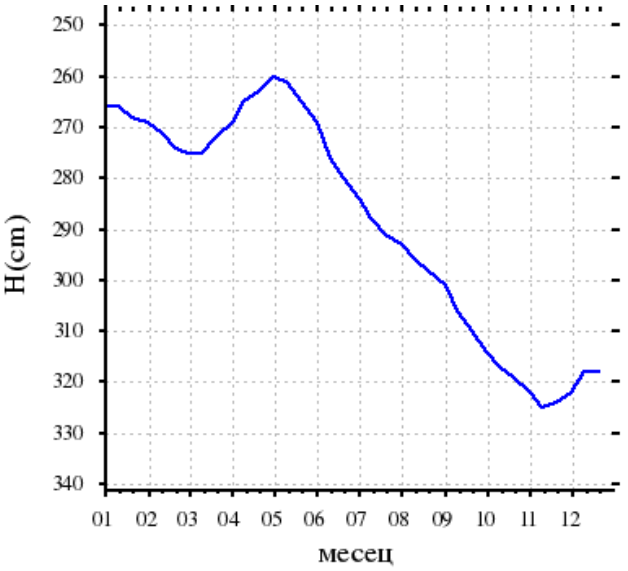

Шифра станице: 0101 **Водно тело:** 10 **Кота 0 (мнм):** 80.07
Назив пијезометра: Б.Аранђелово (БА-1) TIS_GW_SI_3 **Кота терена (мнм):** 79.89

Дан	I	II	III	IV	V	VI	VII	VIII	IX	X	XI	XII
1	456	474	474	442	450	454	462	468	478	486	488	490
5	460	474	466	444	450	456	462	470	480	486	488	490
10	464	476	458	444	450	458	464	472	482	486	490	488
15	468	478	450	446	452	458	464	474	484	488	490	488
20	472	480	444	448	454	460	466	476	486	488	490	488
25	474	482	444	450	454	460	466	478	486	488	490	488
Мин.	474	482	474	450	454	460	466	478	486	488	490	490
Ср.	466	477	456	446	452	458	464	473	483	487	489	489
Макс.	456	474	444	442	450	454	462	468	478	486	488	488

Год. макс:	442	Ср. год:	470	Год. мин:	490
Датум:	01.04.2012	Т (°C)	НЕ	Датум:	10.11.2012

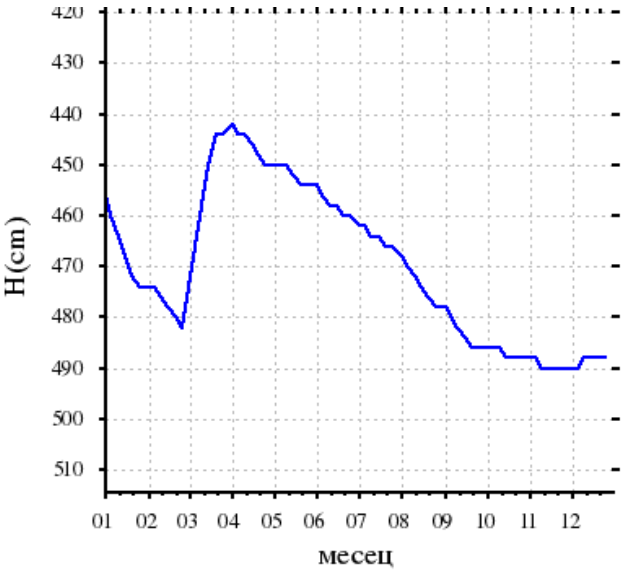

Шифра станице: 0101/1 **Водно тело:** 10 **Кота 0 (мнм):** 80.09
Назив пијезометра: Б.Аранђелово (БА-1/1) TIS_GW_SI_3 **Кота терена (мнм):** 79.91

Дан	I	II	III	IV	V	VI	VII	VIII	IX	X	XI	XII
1	458	476	476	448	456	460	468	472	482	488	490	494
10	466	478	460	450	456	464	470	476	484	488	492	492
20	474	482	448	454	460	466	472	480	488	490	494	492
Мин.	474	482	476	454	460	466	472	480	488	490	494	494
Ср.	466	479	461	451	457	463	470	476	485	489	492	493
Макс.	458	476	448	448	456	460	468	472	482	488	490	492

Год. макс:	448	Ср. год:	473	Год. мин:	494
Датум:	20.03.2012	T (°C)	НЕ	Датум:	20.11.2012

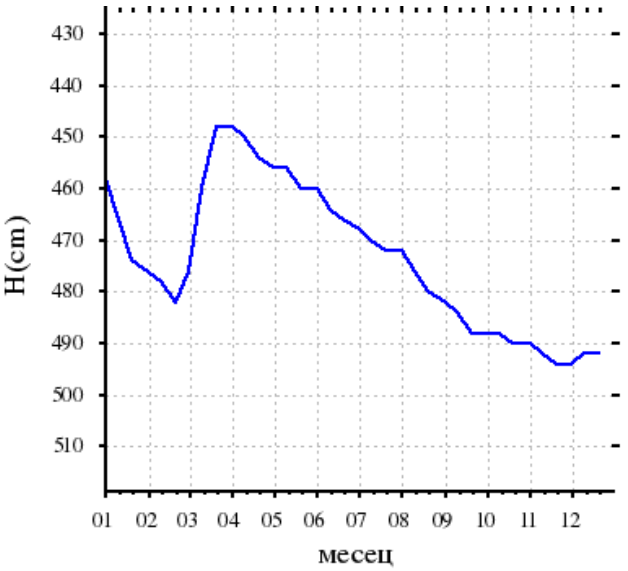

Шифра станице: 0101/Д **Водно тело:** 10 **Кота 0 (мнм):** 80.06
Назив пијезометра: Б. Аранђелово (БА-1/Д) TIS_GW_SI_3 **Кота терена (мнм):** 79.87

Дан	I	II	III	IV	V	VI	VII	VIII	IX	X	XI	XII
1	456	474	474	442	450	454	462	468	478	486	488	490
5	460	474	466	444	450	456	462	470	480	486	488	490
10	462	476	448	444	450	458	464	472	482	486	490	488
15	468	478	450	446	452	458	464	474	484	488	490	488
20	472	480	442	448	454	460	466	476	486	488	490	488
25	474	482	442	450	454	460	466	478	486	488	490	488
Мин.	474	482	474	450	454	460	466	478	486	488	490	490
Ср.	465	477	454	446	452	458	464	473	483	487	489	489
Макс.	456	474	442	442	450	454	462	468	478	486	488	488

Год. макс:	442	Ср. год:	470	Год. мин:	490
Датум:	20.03.2012	T (°C)	НЕ	Датум:	10.11.2012

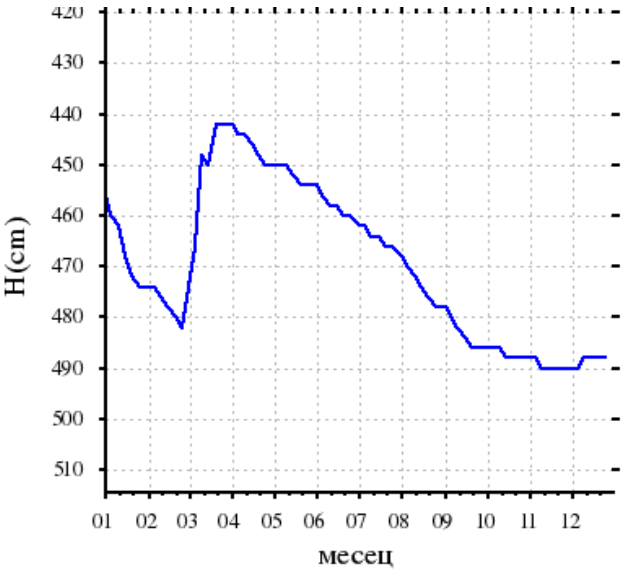

Шифра станице: 0101/д **Водно тело:** 10 **Кота 0 (мнм):** 80.11
Назив пијезометра: Б.Аранђелово (БА-1/д) TIS_GW_SI_3 **Кота терена (мнм):** 79.92

Дан	I	II	III	IV	V	VI	VII	VIII	IX	X	XI	XII
1	458	476	476	448	456	460	468	472	482	488	490	494
10	466	478	470	450	456	464	470	476	484	488	492	492
20	474	482	454	454	460	466	472	480	488	490	494	492
Мин.	474	482	476	454	460	466	472	480	488	490	494	494
Ср.	466	479	467	451	457	463	470	476	485	489	492	493
Макс.	458	476	454	448	456	460	468	472	482	488	490	492

Год. макс:	448	Ср. год:	474	Год. мин:	494
Датум:	01.04.2012	T (°C)	НЕ	Датум:	20.11.2012

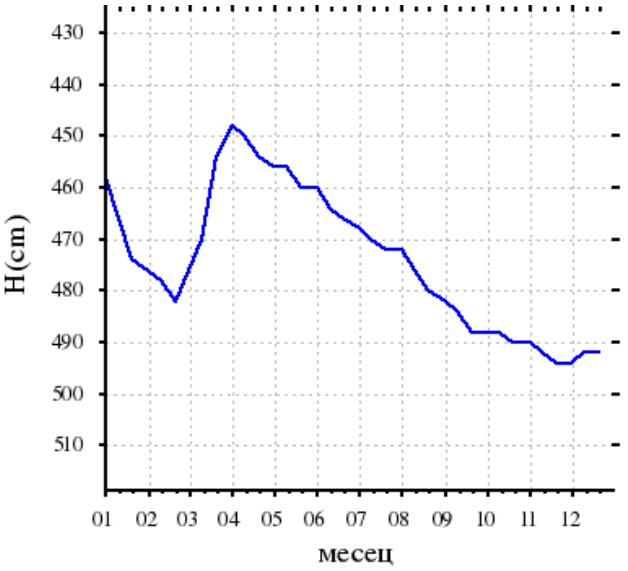

Назив водног тела : Северни Банат - прва издан

Шифра водног тела : TIS GW SI 4

Број водног тела : 11

Површина водног тела : 1545,78 km^2

Број хидр. станица подземних вода : 19

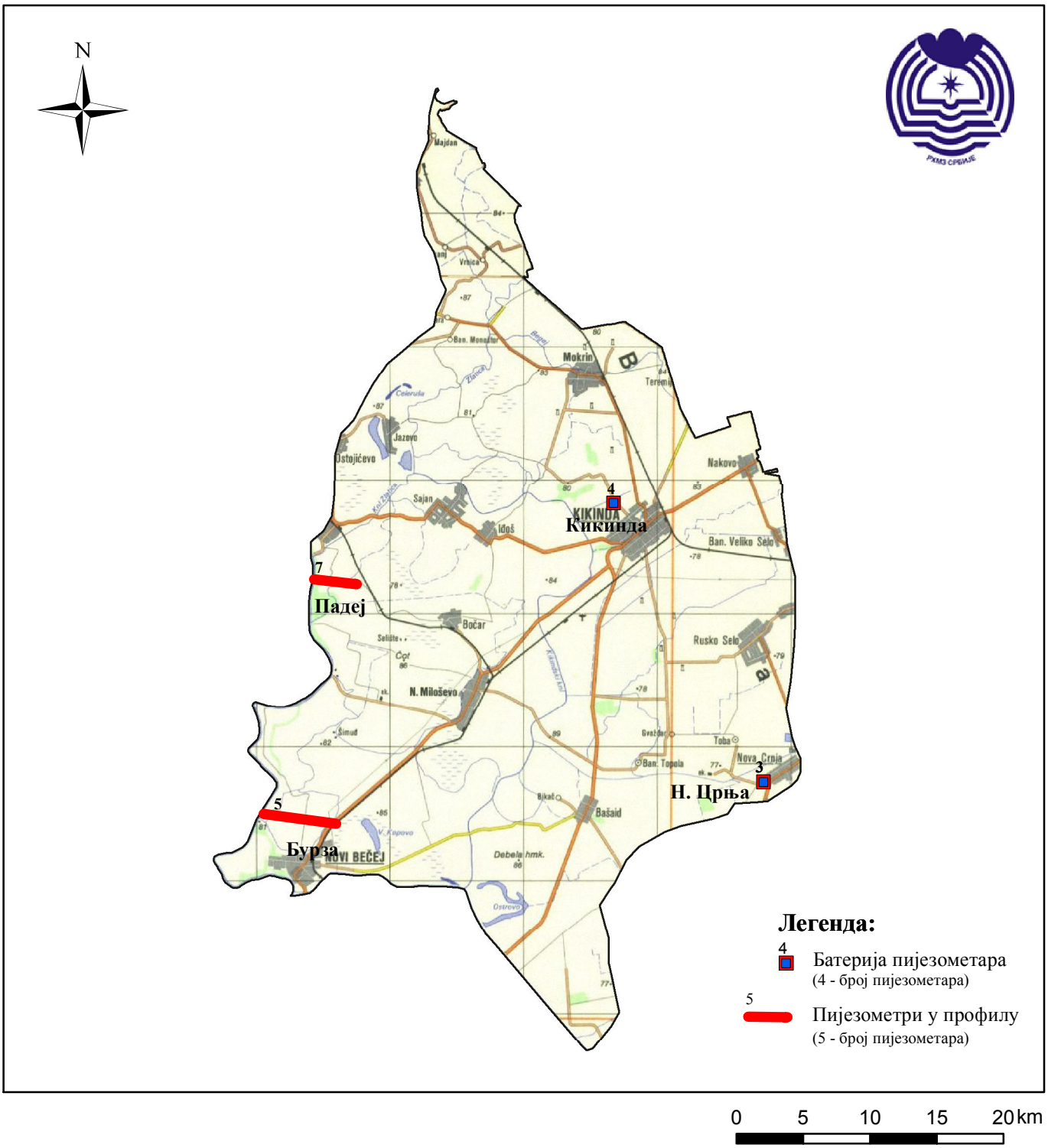

Шифра станице: **0111** ***Водно тело:*** **11** ***Кота 0 (мнм):*** **79.78**
Назив пијезометра: **Кикинда (Кинђа) (К-1)** **TIS_GW_SI_4** ***Кота терена (мнм):*** **79.61**

Дан	*I*	*II*	*III*	*IV*	*V*	*VI*	*VII*	*VIII*	*IX*	*X*	*XI*	*XII*
1	193	189	166	145	127	136	167	198	227	261	280	284
5	192	189	143	139	133	139	174	199	233	266	281	282
10	192	188	145	134	132	145	180	199	241	271	282	278
15	191	186	146	130	132	152	187	208	246	273	284	275
20	191	184	148	126	131	156	193	214	250	276	285	272
25	190	182	150	121	132	160	198	221	257	280	287	268
Мин.	193	189	166	145	133	160	198	221	257	280	287	284
Ср.	192	186	150	133	131	148	183	207	242	271	283	277
Макс.	190	182	143	121	127	136	167	198	227	261	280	268

Год. макс: 121 ***Ср. год:*** 200 ***Год. мин:*** 287
Датум: 25.04.2012 T (°C) HE ***Датум:*** 25.11.2012

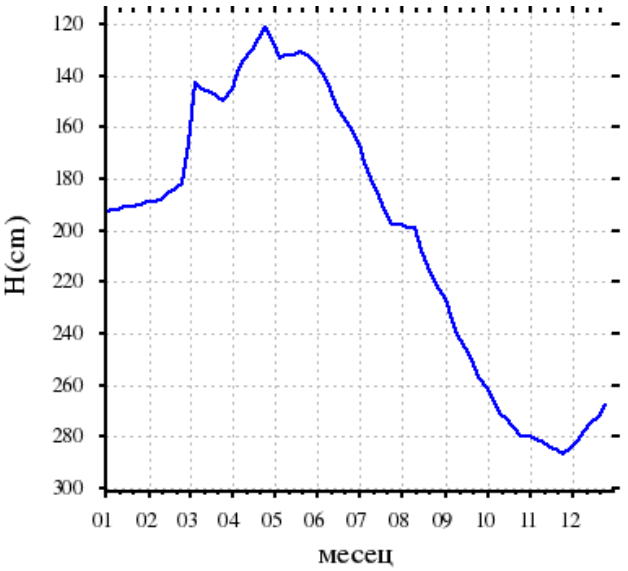

Шифра станице: **0111/1** ***Водно тело:*** **11** ***Кота 0 (мнм):*** **79.70**
Назив пијезометра: **Кикинда (К-1/1)** **TIS_GW_SI_4** ***Кота терена (мнм):*** **79.56**

Дан	*I*	*II*	*III*	*IV*	*V*	*VI*	*VII*	*VIII*	*IX*	*X*	*XI*	*XII*
1	180	173	129	125	100	127	170	203	220	256	279	280
10	177	168	117	111	117	143	185	205	232	265	280	263
20	174	166	126	91	120	157	198	207	246	275	282	254
Мин.	180	173	129	91	120	157	198	207	246	275	282	280
Ср.	177	169	124	109	112	142	184	205	233	265	280	266
Макс.	174	166	117	111	100	127	170	203	220	256	279	254

Год. макс: 100 ***Ср. год:*** 189 ***Год. мин:*** 91
Датум: 01.05.2012 T (°C) HE ***Датум:*** 20.04.2012

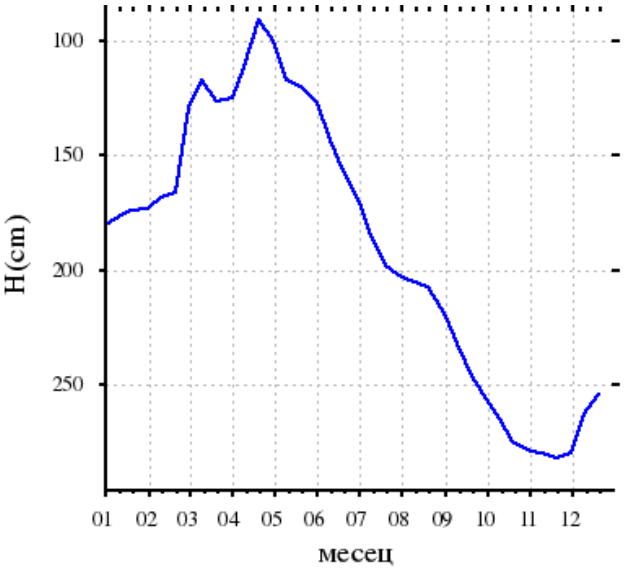

Шифра станице: **0111/2** ***Водно тело:*** **11** ***Кота 0 (мнм):*** **79.84**
Назив пијезометра: **Кикинда (К-1/2)** **TIS_GW_SI_4** ***Кота терена (мнм):*** **79.56**

Дан	*I*	*II*	*III*	*IV*	*V*	*VI*	*VII*	*VIII*	*IX*	*X*	*XI*	*XII*
1	195	190	137	137	116	139	183	225	238	270	284	291
10	192	185	126	124	131	156	199	225	249	276	288	277
20	190	181	136	114	134	168	217	224	263	280	292	266
Мин.	195	190	137	137	134	168	217	225	263	280	292	291
Ср.	192	185	133	125	127	154	200	225	250	275	288	278
Макс.	190	181	126	114	116	139	183	224	238	270	284	266

Год. макс: 114 ***Ср. год:*** 203 ***Год. мин:*** 292
Датум: 20.04.2012 T (°C) HE ***Датум:*** 20.11.2012

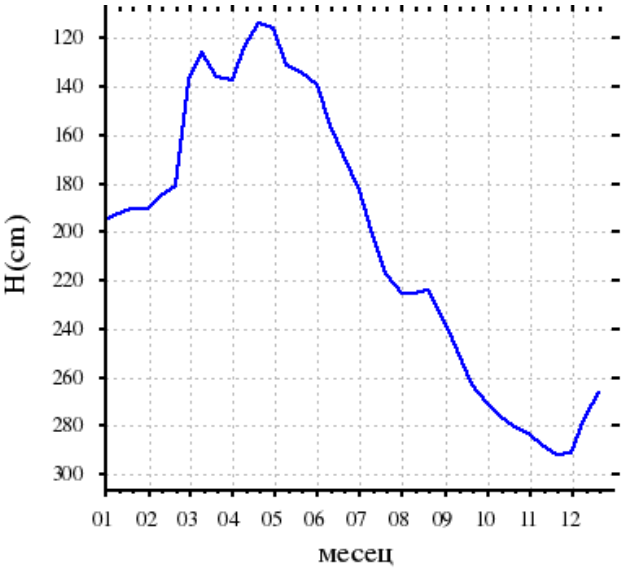

ШИФРА СТАНИЦЕ: 0111/Д
НАЗИВ ПИЈЕЗОМЕТРА: Кикинда (К-1/Д)
ВОДНО ТЕЛО: 11 TIS_GW_SI_4
КОТА 0 (МНМ): 79.88
КОТА ТЕРЕНА (МНМ): 79.68

Дан	I	II	III	IV	V	VI	VII	VIII	IX	X	XI	XII
1	231	229	230	221	213	211	227	251	276	291	300	300
5	231	229	230	219	213	212	231	254	279	292	300	300
10	231	230	228	217	212	214	236	256	282	294	299	299
15	231	230	226	216	211	216	240	261	286	296	300	299
20	230	230	224	215	209	220	245	267	288	298	300	299
25	229	230	222	213	209	222	248	273	291	300	300	298
Мин.	231	230	230	221	213	222	248	273	291	300	300	300
Ср.	231	230	227	217	211	216	238	260	284	295	300	299
Макс.	229	229	222	213	209	211	227	251	276	291	299	298

Год. макс:	209	Ср. год:	251	Год. мин:	300
Датум:	20.05.2012	Т (°C)	НЕ	Датум:	25.10.2012

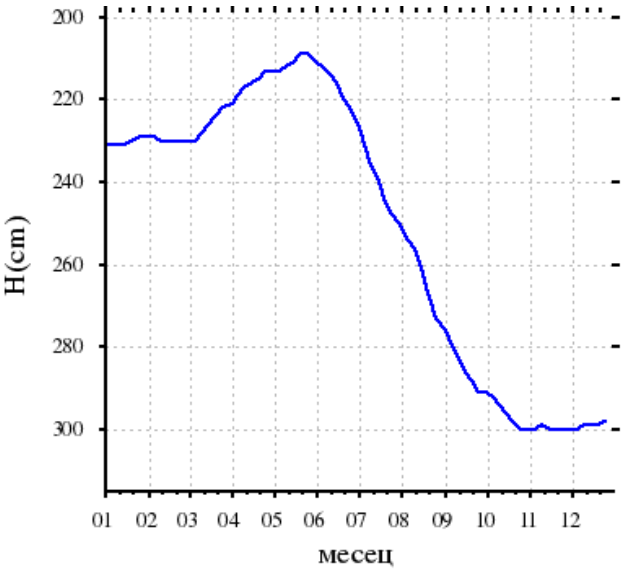

ШИФРА СТАНИЦЕ: 0121
НАЗИВ ПИЈЕЗОМЕТРА: Н.Црња-маш.радион. (НЦ-1)
ВОДНО ТЕЛО: 11 TIS_GW_SI_4
КОТА 0 (МНМ): 77.16
КОТА ТЕРЕНА (МНМ): 76.92

Дан	I	II	III	IV	V	VI	VII	VIII	IX	X	XI	XII
1	317	304	271	250	240	230	254	296	341	350	360	349
5	318	305	255	245	237	234	260	298	343	355	355	340
10	320	306	253	241	234	236	266	315	345	360	347	335
15	316	306	250	238	231	238	276	320	346	361	350	330
20	309	300	247	234	232	240	291	326	347	363	353	329
25	305	296	242	235	233	246	283	329	349	367	357	325
Мин.	320	306	271	250	240	246	291	329	349	367	360	349
Ср.	314	303	253	241	235	237	272	314	345	359	354	335
Макс.	305	296	242	234	231	230	254	296	341	350	347	325

Год. макс:	230	Ср. год:	297	Год. мин:	367
Датум:	01.06.2012	Т (°C)	ДА	Датум:	25.10.2012

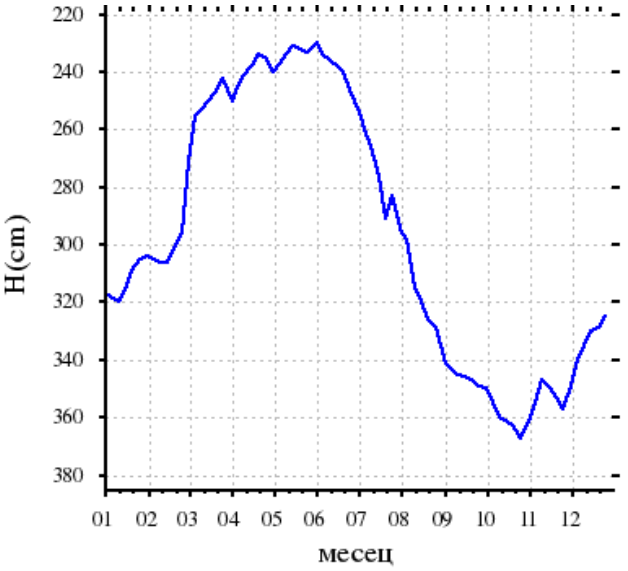

ШИФРА СТАНИЦЕ: 0121/1
НАЗИВ ПИЈЕЗОМЕТРА: Н.Црња-маш.радион. (НЦ-1/1)
ВОДНО ТЕЛО: 11 TIS_GW_SI_4
КОТА 0 (МНМ): 77.17
КОТА ТЕРЕНА (МНМ): 76.91

Дан	I	II	III	IV	V	VI	VII	VIII	IX	X	XI	XII
1	321	310	269	253	242	234	257	298	344	352	364	350
10	323	311	260	244	236	238	270	317	346	364	349	342
20	312	305	253	237	235	241	297	327	347	369	352	327
Мин.	323	311	269	253	242	241	297	327	347	369	364	350
Ср.	319	309	261	245	238	238	275	314	346	362	355	340
Макс.	312	305	253	237	235	234	257	298	344	352	349	327

Год. макс:	234	Ср. год:	300	Год. мин:	369
Датум:	01.06.2012	Т (°C)	ДА	Датум:	20.10.2012

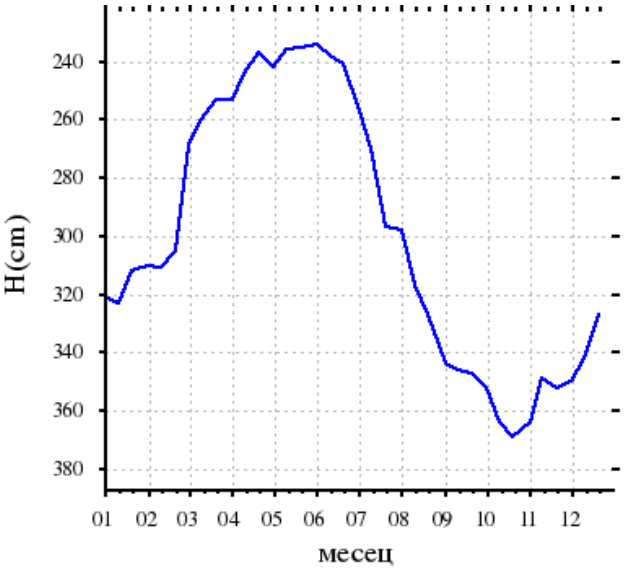

Шифра станице: **0121/2**
Назив пијезометра: **Н.Црња-маш.радион. (НЦ-1/2)**
Водно тело: **11** **TIS_GW_SI_4**
Кота 0 (мнм): **77.18**
Кота терена (мнм): **76.91**

Дан	I	II	III	IV	V	VI	VII	VIII	IX	X	XI	XII
1	322	312	272	256	244	238	260	301	345	358	366	351
10	324	312	261	247	238	240	274	319	347	366	351	343
20	313	306	254	240	237	242	300	329	349	371	354	325
Мин.	324	312	272	256	244	242	300	329	349	371	366	351
Ср.	320	310	262	248	240	240	278	316	347	365	357	340
Макс.	313	306	254	240	237	238	260	301	345	358	351	325

Год. макс: 237 *Ср. год:* 302 *Год. мин:* 371
Датум: 20.05.2012 T (°C) ДА *Датум:* 20.10.2012

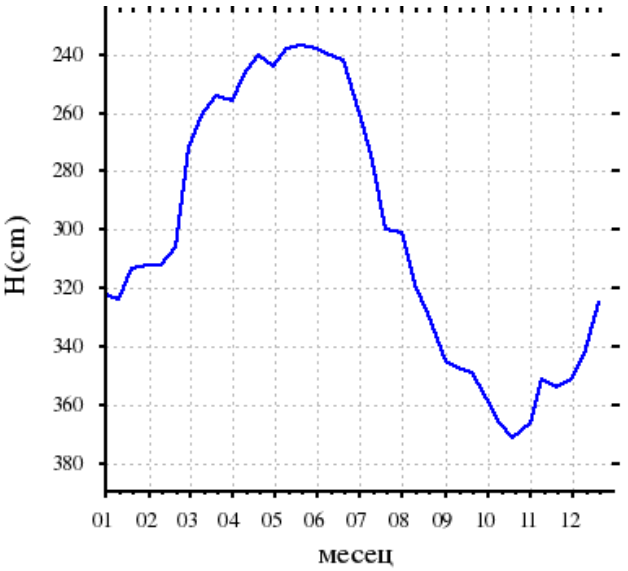

Шифра станице: **0391/1**
Назив пијезометра: **Падеј (ТП-1/1)**
Водно тело: **11** **TIS_GW_SI_4**
Кота 0 (мнм): **77.80**
Кота терена (мнм): **76.88**

Дан	I	II	III	IV	V	VI	VII	VIII	IX	X	XI	XII
1	417	407	388	366	366	392	431	467	491	493	488	474
5	415	404	385	363	367	395	442	471	492	491	488	476
10	415	402	381	361	369	407	447	475	495	494	486	475
15	414	399	378	360	371	420	452	478	496	490	481	483
20	412	392	371	362	374	424	459	482	496	491	479	487
25	409	389	367	364	377	428	461	488	495	487	476	492
Мин.	417	407	388	366	377	428	461	488	496	494	488	492
Ср.	414	399	378	363	371	411	449	477	494	491	483	481
Макс.	409	389	367	360	366	392	431	467	491	487	476	474

Год. макс: 360 *Ср. год:* 434 *Год. мин:* 496
Датум: 15.04.2012 T (°C) НЕ *Датум:* 15.09.2012

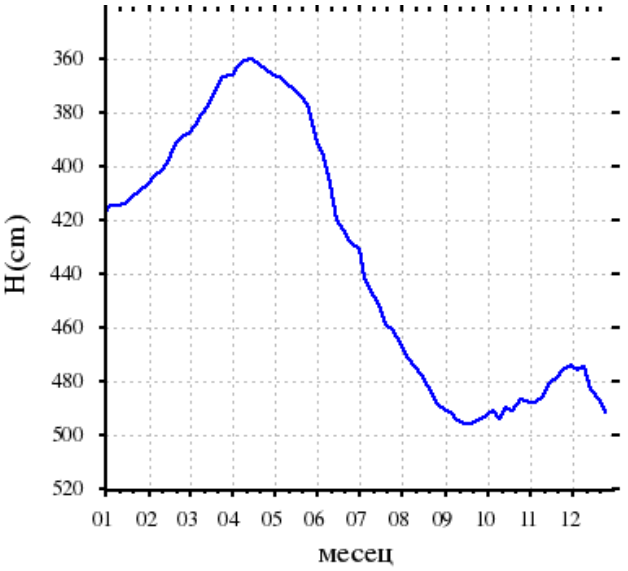

Шифра станице: **0391/Д**
Назив пијезометра: **Падеј (ТП-1/Д)**
Водно тело: **11** **TIS_GW_SI_4**
Кота 0 (мнм): **77.81**
Кота терена (мнм): **76.87**

Дан	I	II	III	IV	V	VI	VII	VIII	IX	X	XI	XII
1	382	374	374	349	343	360	392	422	447	451	451	439
5	380	377	367	351	345	364	407	425	449	441	449	441
10	378	379	361	352	348	375	412	427	451	443	450	442
15	378	381	360	348	350	378	415	435	450	444	448	443
20	376	384	359	344	358	388	416	442	451	446	446	440
25	376	380	351	342	355	390	419	444	452	448	441	438
Мин.	382	384	374	352	358	390	419	444	452	451	451	443
Ср.	378	379	362	348	350	376	410	433	450	446	448	441
Макс.	376	374	351	342	343	360	392	422	447	441	441	438

Год. макс: 342 *Ср. год:* 402 *Год. мин:* 452
Датум: 25.04.2012 T (°C) НЕ *Датум:* 25.09.2012

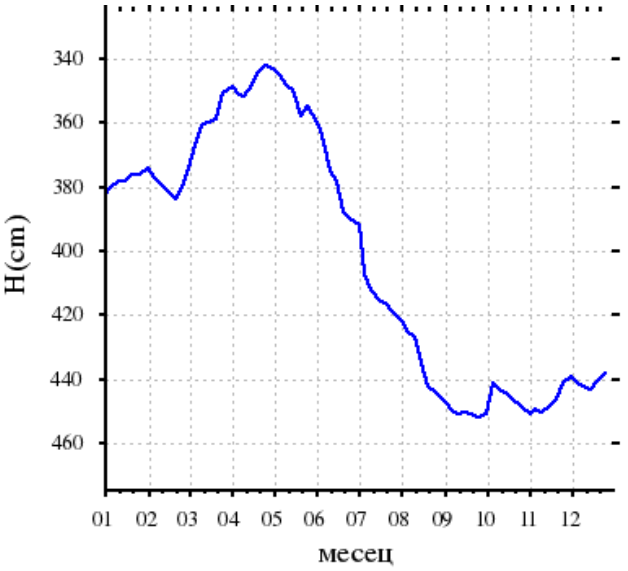

Шифра станице: **0392** ***Водно тело:*** **11** ***Кота 0 (мнм):*** **77.18**
Назив пијезометра: **Падеј (ТП-2)** **TIS_GW_SI_4** ***Кота терена (мнм):*** **76.22**

Дан	*I*	*II*	*III*	*IV*	*V*	*VI*	*VII*	*VIII*	*IX*	*X*	*XI*	*XII*
1	327	327	312	300	315	332	348	362	375	383	386	375
10	328	325	309	305	320	334	351	367	378	384	380	381
20	329	316	301	312	328	346	358	374	382	385	378	385
Мин.	329	327	312	312	328	346	358	374	382	385	386	385
Ср.	328	323	307	306	321	337	352	368	378	384	381	380
Макс.	327	316	301	300	315	332	348	362	375	383	378	375

Год. макс: 300 ***Ср. год:*** 347 ***Год. мин:*** 386
Датум: 01.04.2012 T (°C) HE ***Датум:*** 01.11.2012

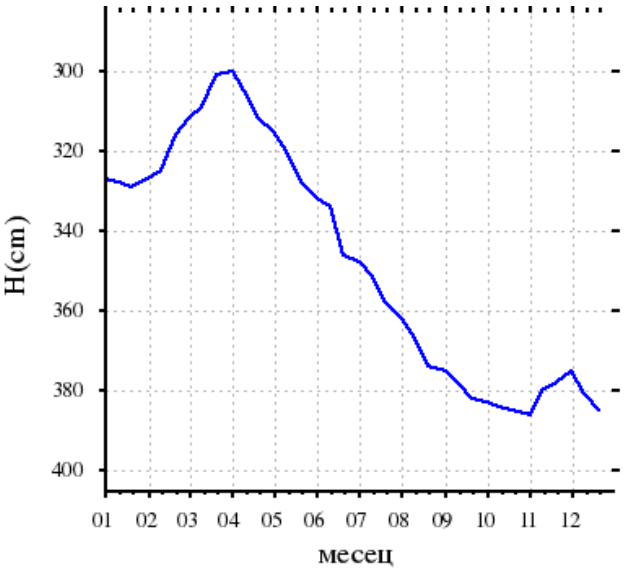

Шифра станице: **0393** ***Водно тело:*** **11** ***Кота 0 (мнм):*** **77.56**
Назив пијезометра: **Падеј (ТП-3)** **TIS_GW_SI_4** ***Кота терена (мнм):*** **76.62**

Дан	*I*	*II*	*III*	*IV*	*V*	*VI*	*VII*	*VIII*	*IX*	*X*	*XI*	*XII*
1	342	337	333	329	341	360	362	372	392	396	399	401
10	340	337	330	331	347	360	363	375	394	398	397	403
20	338	336	327	336	358	361	371	382	395	401	391	405
Мин.	342	337	333	336	358	361	371	382	395	401	399	405
Ср.	340	337	330	332	349	360	365	376	394	398	396	403
Макс.	338	336	327	329	341	360	362	372	392	396	391	401

Год. макс: 327 ***Ср. год:*** 365 ***Год. мин:*** 405
Датум: 20.03.2012 T (°C) HE ***Датум:*** 20.12.2012

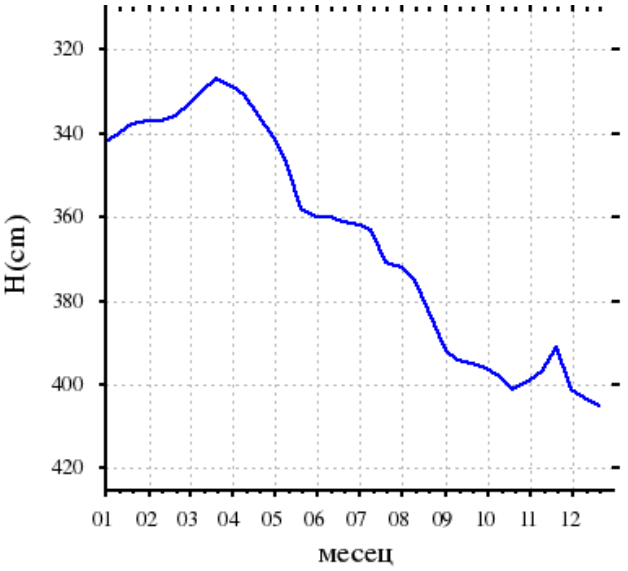

Шифра станице: **0394** ***Водно тело:*** **11** ***Кота 0 (мнм):*** **77.75**
Назив пијезометра: **Падеј (ТП-4)** **TIS_GW_SI_4** ***Кота терена (мнм):*** **76.88**

Дан	*I*	*II*	*III*	*IV*	*V*	*VI*	*VII*	*VIII*	*IX*	*X*	*XI*	*XII*
1	404	397	381	367	358	371	412	433	440	458	482	459
10	402	394	377	362	361	392	427	436	441	469	468	457
20	398	385	369	357	365	406	431	441	444	478	461	475
Мин.	404	397	381	367	365	406	431	441	444	478	482	475
Ср.	401	392	376	362	361	390	423	437	442	468	470	464
Макс.	398	385	369	357	358	371	412	433	440	458	461	457

Год. макс: 357 ***Ср. год:*** 416 ***Год. мин:*** 482
Датум: 20.04.2012 T (°C) HE ***Датум:*** 01.11.2012

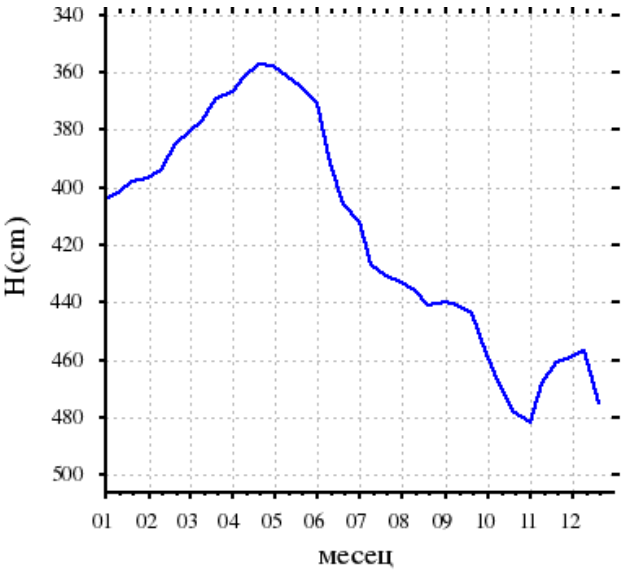

Шифра станице: **0395**
Назив пијезометра: **Падеј (ТП-5)**

Водно тело: **11** TIS_GW_SI_4
Кота 0 (мнм): **77.32**
Кота терена (мнм): **76.35**

Дан	*I*	*II*	*III*	*IV*	*V*	*VI*	*VII*	*VIII*	*IX*	*X*	*XI*	*XII*
1	321	316	321	310	316	324	335	351	367	392	413	407
10	318	318	319	315	314	328	339	354	375	403	410	415
20	314	329	311	320	315	334	345	360	376	415	402	425
Мин.	321	329	321	320	316	334	345	360	376	415	413	425
Ср.	318	321	317	315	315	329	340	355	373	403	408	416
Макс.	314	316	311	310	314	324	335	351	367	392	402	407

Год. макс:	310	***Ср. год:***	351	***Год. мин:***	425
Датум:	01.04.2012	Т (°C)	НЕ	***Датум:***	20.12.2012

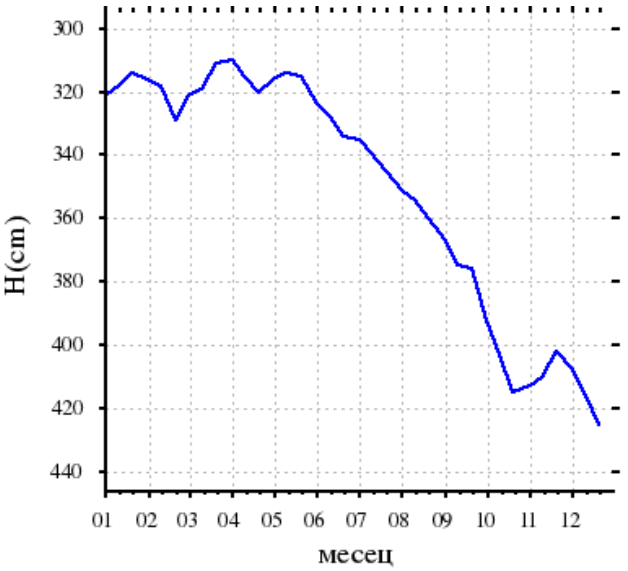

Шифра станице: **0396**
Назив пијезометра: **Падеј (ТП-6)**

Водно тело: **11** TIS_GW_SI_4
Кота 0 (мнм): **76.79**
Кота терена (мнм): **75.94**

Дан	*I*	*II*	*III*	*IV*	*V*	*VI*	*VII*	*VIII*	*IX*	*X*	*XI*	*XII*
1	356	352	357	349	347	356	367	381	391	401	406	402
10	354	354	355	348	349	359	374	383	393	405	404	411
20	352	359	351	344	352	362	379	387	394	407	399	419
Мин.	356	359	357	349	352	362	379	387	394	407	406	419
Ср.	354	355	354	347	349	359	373	384	393	404	403	411
Макс.	352	352	351	344	347	356	367	381	391	401	399	402

Год. макс:	344	***Ср. год:***	374	***Год. мин:***	419
Датум:	20.04.2012	Т (°C)	НЕ	***Датум:***	20.12.2012

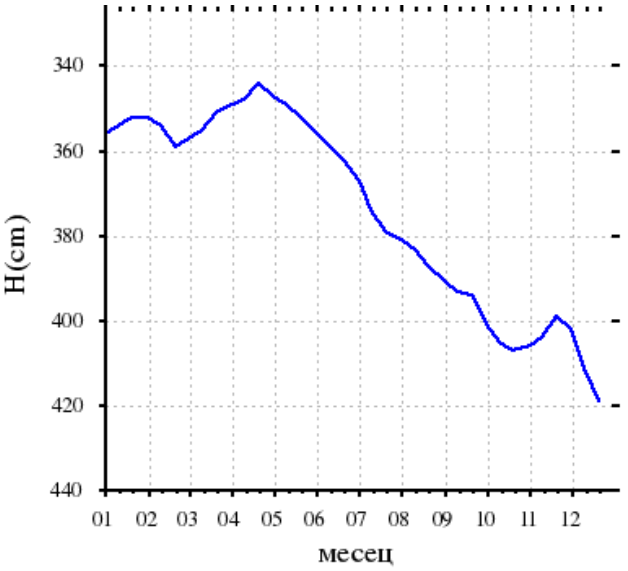

Шифра станице: **0401**
Назив пијезометра: **Бурза (ТВ-1)**

Водно тело: **11** TIS_GW_SI_4
Кота 0 (мнм): **77.66**
Кота терена (мнм): **76.76**

Дан	*I*	*II*	*III*	*IV*	*V*	*VI*	*VII*	*VIII*	*IX*	*X*	*XI*	*XII*
1	377	333	341	363	358	360	386	399	411	418	418	417
5	368	335	353	362	358	368	390	401	412	418	417	417
10	360	336	367	361	357	368	393	403	413	418	417	417
15	351	337	367	360	357	373	394	405	414	418	417	416
20	338	338	366	359	357	375	397	407	415	418	417	416
25	332	338	365	357	356	380	397	409	416	418	417	416
Мин.	377	338	367	363	358	380	397	409	416	418	418	417
Ср.	354	336	360	360	357	371	393	404	414	418	417	417
Макс.	332	333	341	357	356	360	386	399	411	418	417	416

Год. макс:	332	***Ср. год:***	383	***Год. мин:***	418
Датум:	25.01.2012	Т (°C)	ДА	***Датум:***	01.10.2012

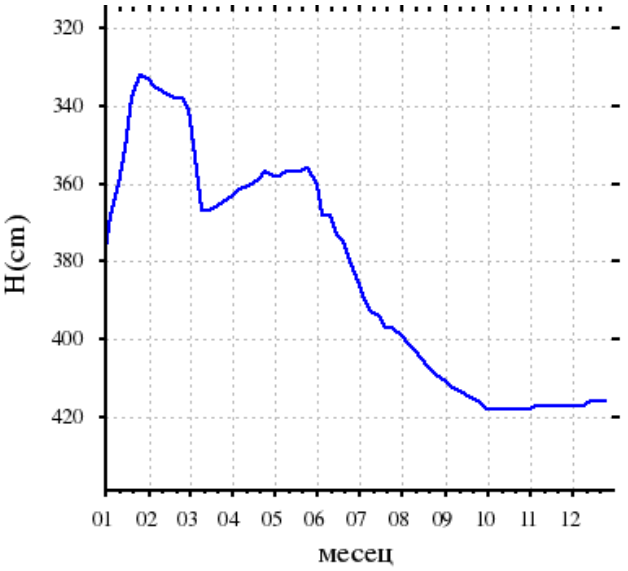

Шифра станице: 0402/Д
Назив пијезометра: Бурза (ТВ-2/Д)
Водно тело: 11 TIS_GW_SI_4
Кота 0 (мнм): 75.73
Кота терена (мнм): 74.82

Дан	I	II	III	IV	V	VI	VII	VIII	IX	X	XI	XII
1	335	298	301	298	288	291	326	353	380	388	388	387
5	324	299	302	296	287	299	331	360	382	388	387	386
10	316	299	302	295	287	303	339	365	385	388	387	386
15	303	300	302	293	286	312	344	369	386	388	387	386
20	299	301	301	292	286	317	345	373	386	388	387	385
25	296	301	300	290	285	322	346	376	386	388	387	385
Мин.	335	301	302	298	288	322	346	376	386	388	388	387
Ср.	312	300	301	294	287	307	339	366	384	388	387	386
Макс.	296	298	300	290	285	291	326	353	380	388	387	385

Год. макс:	285	Ср. год:	338	Год. мин:	388
Датум:	25.05.2012	Т (°C)	ДА	Датум:	01.10.2012

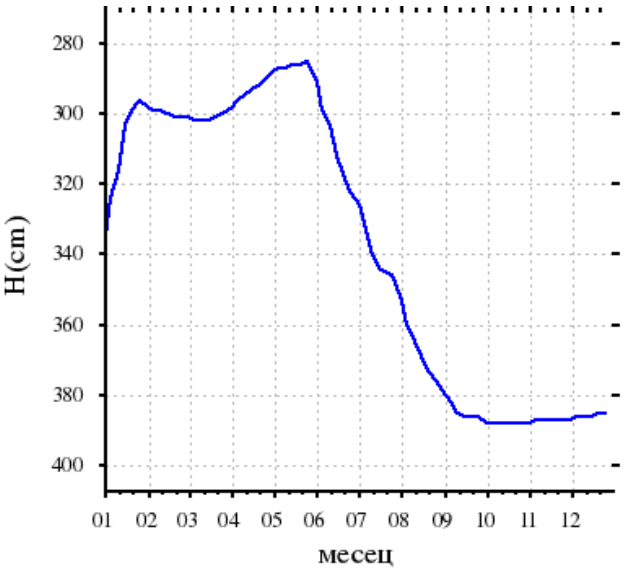

Шифра станице: 0403/Д
Назив пијезометра: Бурза (ТВ-3/Д)
Водно тело: 11 TIS_GW_SI_4
Кота 0 (мнм): 76.14
Кота терена (мнм): 75.21

Дан	I	II	III	IV	V	VI	VII	VIII	IX	X	XI	XII
1	307	333	319	275	279	271	295	325	361	371	370	365
10	312	336	279	273	269	277	306	341	366	372	368	363
20	321	341	278	271	269	286	312	353	370	371	366	362
Мин.	321	341	319	275	279	286	312	353	370	372	370	365
Ср.	313	337	292	273	272	278	304	340	366	371	368	363
Макс.	307	333	278	271	269	271	295	325	361	371	366	362

Год. макс:	269	Ср. год:	323	Год. мин:	372
Датум:	10.05.2012	Т (°C)	НЕ	Датум:	10.10.2012

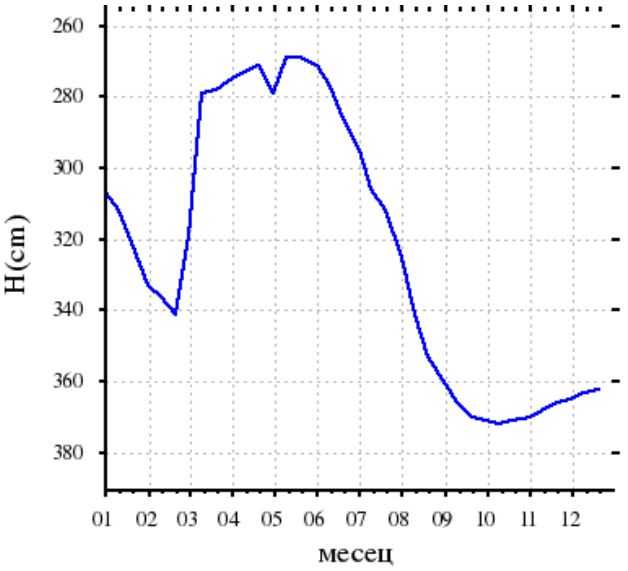

Шифра станице: 0404
Назив пијезометра: Бурза (ТВ-4)
Водно тело: 11 TIS_GW_SI_4
Кота 0 (мнм): 75.81
Кота терена (мнм): 74.95

Дан	I	II	III	IV	V	VI	VII	VIII	IX	X	XI	XII
1				301	288	285	301	325	375	394	393	390
10			310	299	286	287	309	341	385	394	392	389
20			305	298	284	294	313	353	392	394	391	388
Мин.				301	288	294	313	353	392	394	393	390
Ср.				299	286	289	308	340	384	394	392	389
Макс.				298	284	285	301	325	375	394	391	388

Год. макс:		Ср. год:		Год. мин:	
Датум:		Т (°C)	НЕ	Датум:	

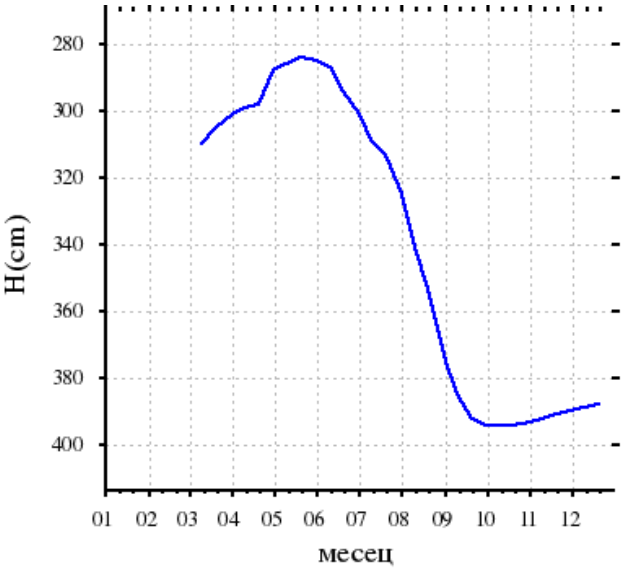

Шифра станице: **0406**
Назив пијезометра: **Бурза (ТВ-6)**

Водно тело: **11**
TIS_GW_SI_4

Кота 0 (мнм): **80.64**
Кота терена (мнм): **79.97**

Дан	*I*	*II*	*III*	*IV*	*V*	*VI*	*VII*	*VIII*	*IX*	*X*	*XI*	*XII*
1	644	650	650	651	645	652	665	683	703	718	721	725
10	648	652	648	649	646	656	671	690	708	720	722	726
20	647	654	644	648	649	663	676	696	712	721	725	726
Мин.	648	654	650	651	649	663	676	696	712	721	725	726
Ср.	646	652	647	649	647	657	671	690	708	720	723	726
Макс.	644	650	644	648	645	652	665	683	703	718	721	725

Год. макс:	644	***Ср. год:***	678	***Год. мин:***	726
Датум:	01.01.2012	T (°C)	НЕ	***Датум:***	10.12.2012

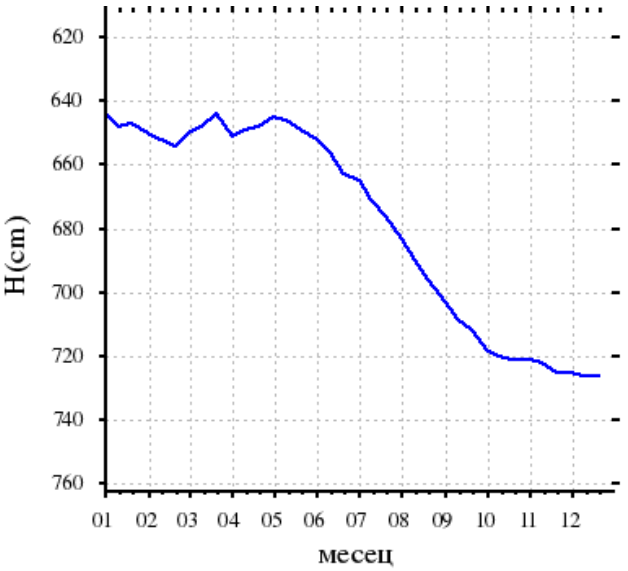

Назив водног тела : Средња Бачка - прва издан
Шифра водног тела : TIS GW SI 5
Број водног тела : 12
Површина водног тела : 2068,06 km^2
Број хидр. станица подземних вода : 17

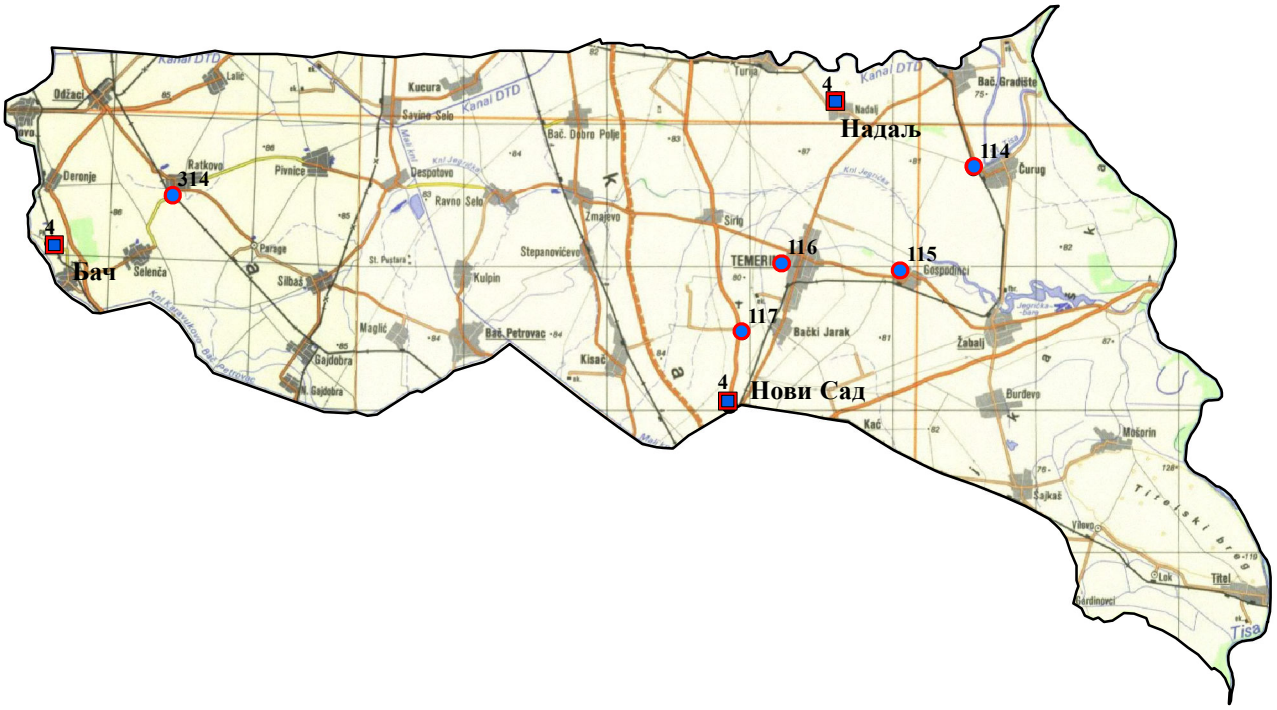

Легенда:

4 Батерија пијезометара
(4 - број пијезометара)

Пијезометар

0 5 10 15 20 km

Шифра станице: 0091 **Водно тело:** 12 **Кота 0 (мнм):** 85.25
Назив пијезометра: Нови Сад - ГМС (РШ-1) TIS_GW_SI_5 **Кота терена (мнм):** 85.42

Дан	I	II	III	IV	V	VI	VII	VIII	IX	X	XI	XII
1	826	831	835	836	839	842	848	857	867	874	879	883
2	825	832	834	837	839	842	848	858	868	874	880	883
3	825	832	834	835	839	841	848	858	868	875	879	884
4	825	831	834	837	840	842	848	858	868	875	878	881
5	826	833	834	837	840	843	849	858	868	875	881	884
6	822	832	834	835	840	842	850	859	868	875	881	884
7	828	831	836	837	841	842	850	860	870	875	881	883
8	826	834	833	838	841	843	850	860	869	877	879	884
9	827	833	835	837	841	842	851	860	869	875	881	883
10	828	834	835	836	841	842	851	861	870	876	880	884
11	829	833	833	837	841	843	851	861	870	876	881	
12	828	834	832	837	841	844	851	861	869	876	881	885
13	825	833	834	837	840	844	852	861	868	876	881	
14	827	833	834	838	840	844	852	861	871	875	881	
15	828	833	835	839	840	844	853	863	870	876	881	
16	829	832	835	838	841	843	854	862	871	877	881	884
17	829	836	834	836	841	844	854	863	871	878	881	
18	830	834	834	837	841	844	854	863	871	877	882	885
19	829	835	835	839	840	844	854	864	871	877	882	884
20	827	836	837	839	840	844	854	864	872	877	882	884
21	827	836	836	840	839	845	854	863	873	878	882	885
22	827	836	836	838	839	845	856	864	872	878	882	884
23	828	835	835	837	841	846	855	864	873	878	883	884
24	829	835	835	839	840	846	855	865	872	878	882	884
25	829	835	835	840	840	847	855	864	871	878	882	885
26	830	834	836	840	841	847	856	864	873	876	882	886
27	831	835	837	840	841	846	856	867	873	877	882	884
28	831	835	835	839	842	847	856	867	874	878	880	887
29	831	832	835	839	842	847	856	866	874	879	882	885
30	831		835	839	842	848	857	866	873	879	884	886
31	831		835		842		857	866		877		884
Мин.	831	836	837	840	842	848	857	867	874	879	884	
Ср.	828	834	835	838	840	844	853	862	871	877	881	
Макс.	822	831	832	835	839	841	848	857	867	874	878	

Год. макс: **Ср. год:** **Год. мин:**
Датум: Т (°C) ДА **Датум:**

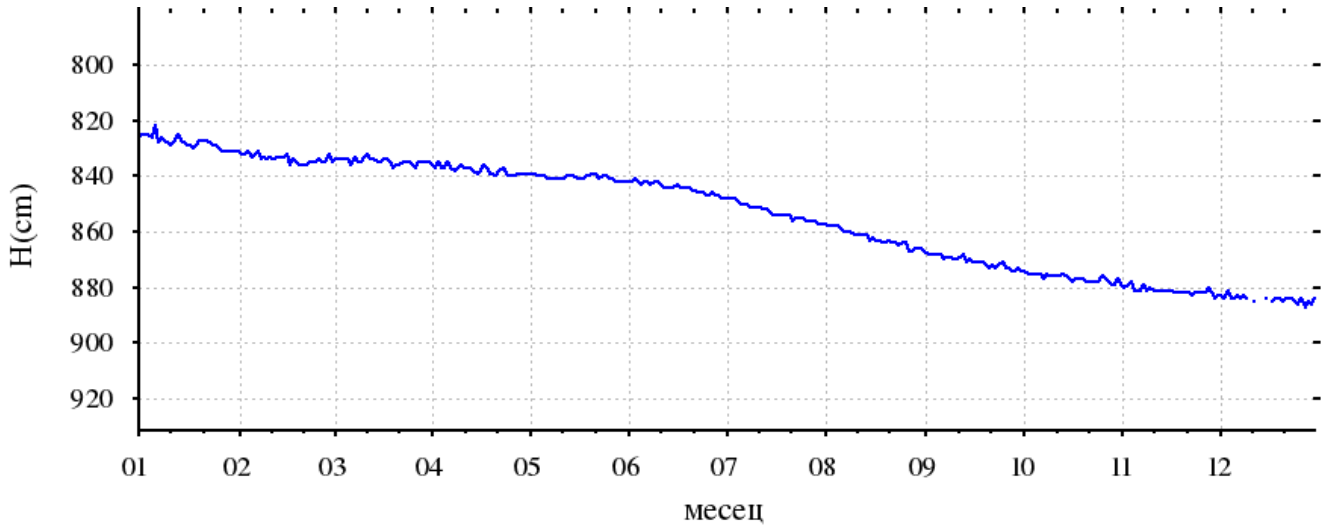

Шифра станице:	**0081**	*Водно тело:* **12**		*Кота 0 (мнм):*	**82.09**
Назив пијезометра:	**Бач (Б-1)**	**TIS_GW_SI_5**		*Кота терена (мнм):*	**81.95**

Дан	*I*	*II*	*III*	*IV*	*V*	*VI*	*VII*	*VIII*	*IX*	*X*	*XI*	*XII*
1	156	151	122	128	122	131	158	190	205	196	187	182
2	156	151	121	129	122	131	160	190	205	196	187	181
3	156	151	121	128	123	132	162	191	205	196	187	181
4	156	151	121	129	124	132	163	192	206	196	186	181
5	157	151	121	129	125	133	164	193	202	196	186	178
6	155	151	122	126	125	133	165	195	202	195	185	178
7	157	151	123	127	126	134	166	196	201	195	185	178
8	157	151	122	128	127	136	167	197	201	195	184	178
9	157	151	124	128	127	136	168	197	202	195	184	178
10	157	152	124	127	127	136	168	198	202	194	184	177
11	158	151	123	128	128	136	171	199	202	194	184	177
12	157	151	123	128	128	137	172	199	202	193	184	177
13	156	151	125	127	127	138	173	200	202	193	184	176
14	157	151	125	128	126	138	175	200	200	192	183	176
15	157	151	125	129	127	139	176	201	200	192	183	171
16	157	151	126	127	129	140	178	202	199	192	183	165
17	157	152	126	124	129	141	179	202	199	192	183	163
18	158	152	126	124	129	142	180	202	199	192	183	161
19	158	151	126	125	129	143	181	202	198	191	183	155
20	157	150	127	126	129	144	183	203	198	191	183	154
21	152	149	128	126	127	145	184	203	197	191	182	154
22	151	146	127	122	126	147	183	204	197	191	182	153
23	151	144	127	117	127	148	185	204	196	190	182	153
24	152	143	127	115	128	149	185	204	196	190	182	152
25	151	139	127	115	128	150	186	205	196	190	182	152
26	150	131	128	117	129	151	186	205	196	189	182	151
27	150	128	128	119	129	152	186	205	197	189	182	150
28	150	126	127	119	129	154	187	205	197	188	181	148
29	150	124	127	120	130	155	188	205	197	188	181	146
30	151		127	121	130	157	188	205	197	188	182	147
31	151		127		131		189	205		188		146
Мин.	158	152	128	129	131	157	189	205	206	196	187	182
Ср.	155	147	125	125	127	141	176	200	200	192	184	165
Макс.	150	124	121	115	122	131	158	190	196	188	181	146

Год. макс:	115	*Ср. год:*	161	*Год. мин:*	206
Датум:	24.04.2012	T (°C)	ДА	*Датум:*	04.09.2012

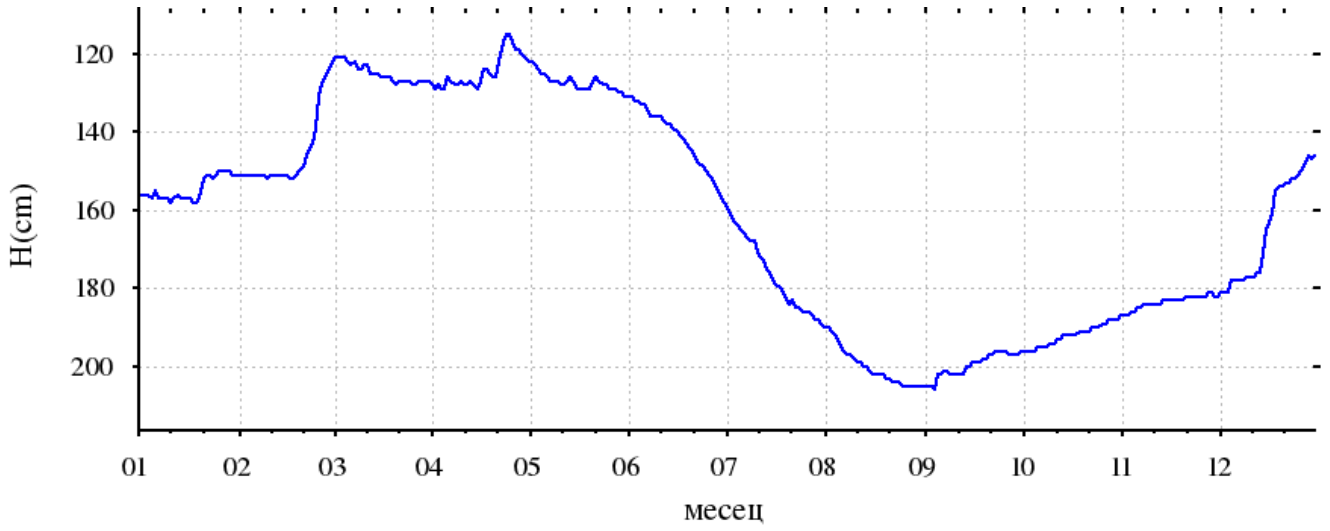

Шифра станице: 0061
Назив пијезометра: Надаљ (НА-1)

Водно тело: 12
TIS_GW_SI_5

Кота 0 (мнм): 81.62
Кота терена (мнм): 81.46

Дан	I	II	III	IV	V	VI	VII	VIII	IX	X	XI	XII
1	401	410	329	302	288	285	343	391	429	449	454	453
5	408		303	303	284	287	336	396	433	447	454	448
10	414		296	302	280	289	363	401	439	449	453	449
15	409		298	298	282	293	369	411	442	451	455	449
20	402	390	303	295	285	308	375	417	445	452	457	444
25	398	392	303	291	284	318	381	426	447	453	456	441
Мин.	414		329	303	288	318	381	426	447	453	457	453
Ср.	405		305	299	284	297	361	407	439	450	455	447
Макс.	398		296	291	280	285	336	391	429	447	453	441

Год. макс: **Ср. год:** **Год. мин:**
Датум: Т (°C) ДА **Датум:**

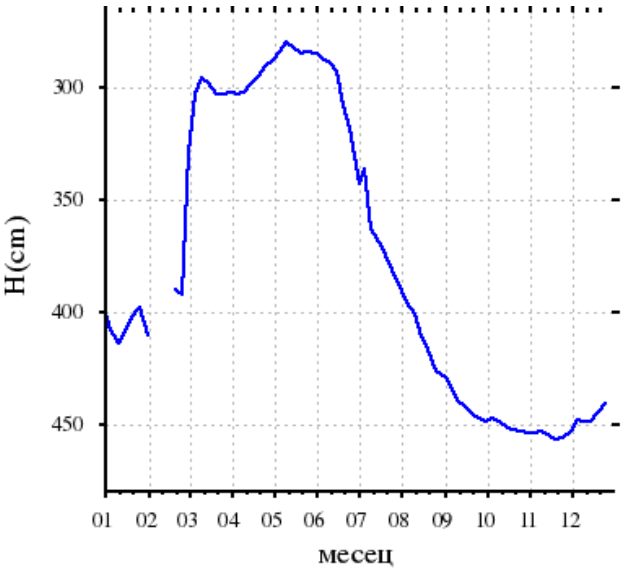

Шифра станице: 0061/1
Назив пијезометра: Надаљ (НА-1/1)

Водно тело: 12
TIS_GW_SI_5

Кота 0 (мнм): 81.59
Кота терена (мнм): 81.41

Дан	I	II	III	IV	V	VI	VII	VIII	IX	X	XI	XII
1	398	400	318	294	278	286	335	389	421	439	448	448
10	399		283	297	273	289	346	398	428	446	449	442
20	395	384	290	288	278	305	352	412	434	448	451	436
Мин.	399		318	297	278	305	352	412	434	448	451	448
Ср.	397		297	293	276	293	344	400	428	444	449	442
Макс.	395		283	288	273	286	335	389	421	439	448	436

Год. макс: **Ср. год:** **Год. мин:**
Датум: Т (°C) НЕ **Датум:**

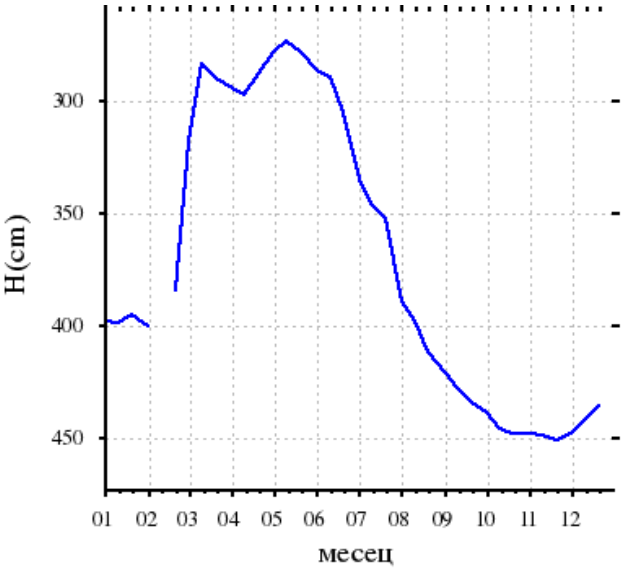

Шифра станице: 0061/2
Назив пијезометра: Надаљ (НА-1/2)

Водно тело: 12
TIS_GW_SI_5

Кота 0 (мнм): 81.59
Кота терена (мнм): 81.41

Дан	I	II	III	IV	V	VI	VII	VIII	IX	X	XI	XII
1	401	400	302	288	272	274	335	362	419	436	446	445
10	408		276	293	264	282	345	388	423	443	447	436
20	396	376	283	284	268	298	351	402	431	445	449	429
Мин.	408		302	293	272	298	351	402	431	445	449	445
Ср.	402		287	288	268	285	344	384	424	441	447	437
Макс.	396		276	284	264	274	335	362	419	436	446	429

Год. макс: **Ср. год:** **Год. мин:**
Датум: Т (°C) НЕ **Датум:**

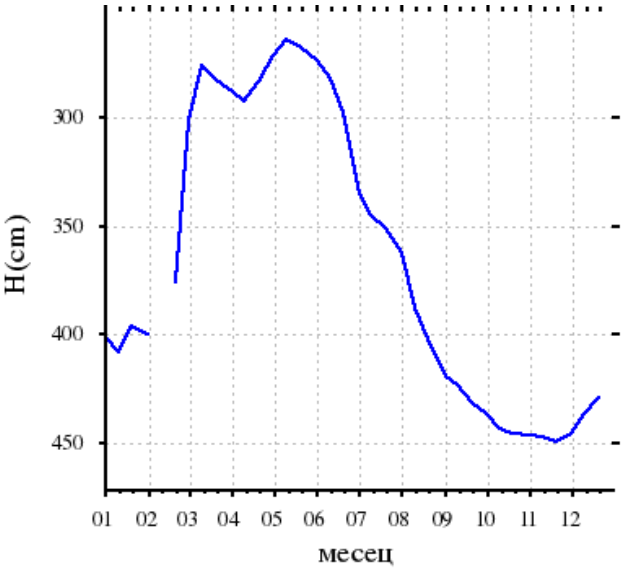

Шифра станице: 0061/Д
Назив пијезометра: Надаљ (НА-1/Д)
Водно тело: 12 TIS_GW_SI_5
Кота 0 (мнм): 81.67
Кота терена (мнм): 81.54

Дан	I	II	III	IV	V	VI	VII	VIII	IX	X	XI	XII
1	425	440	343	314	299	294	355	401	435	458	455	460
5	429		314	314	295	292	367	405	442	456	456	458
10	435		303	312	290	294	372	408	448	455	457	456
15	438		311	310	293	298	378	414	451	453	458	454
20	442	424	317	307	294	315	386	422	454	456	460	451
25	448	400	315	303	293	321	391	431	456	457	459	450
Мин.	448		343	314	299	321	391	431	456	458	460	460
Ср.	436		317	310	294	302	375	414	448	456	458	455
Макс.	425		303	303	290	292	355	401	435	453	455	450

Год. макс: **Ср. год:** **Год. мин:**
Датум: Т (°C) ДА **Датум:**

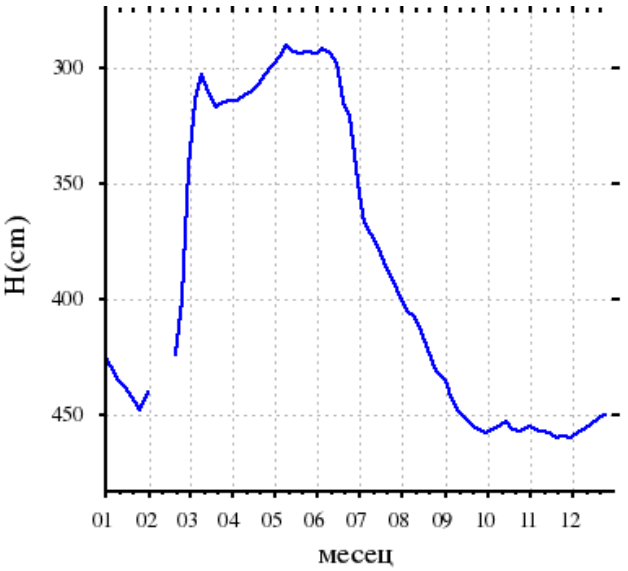

Шифра станице: 0081/1
Назив пијезометра: Бач (Б-1/1)
Водно тело: 12 TIS_GW_SI_5
Кота 0 (мнм): 82.08
Кота терена (мнм): 81.94

Дан	I	II	III	IV	V	VI	VII	VIII	IX	X	XI	XII
1	150	130	113	121	142	140	160	190	190	188	182	168
10	149	124	116	119	138	141	161	193	187	186	175	166
20	148	119	118	100	133	142	168	197	185	180	177	160
Мин.	150	130	118	121	142	142	168	197	190	188	182	168
Ср.	149	124	116	113	138	141	163	193	187	185	178	165
Макс.	148	119	113	100	133	140	160	190	185	180	175	160

Год. макс: 100 **Ср. год:** 154 **Год. мин:** 197
Датум: 20.04.2012 Т (°C) ДА **Датум:** 05.09.2012

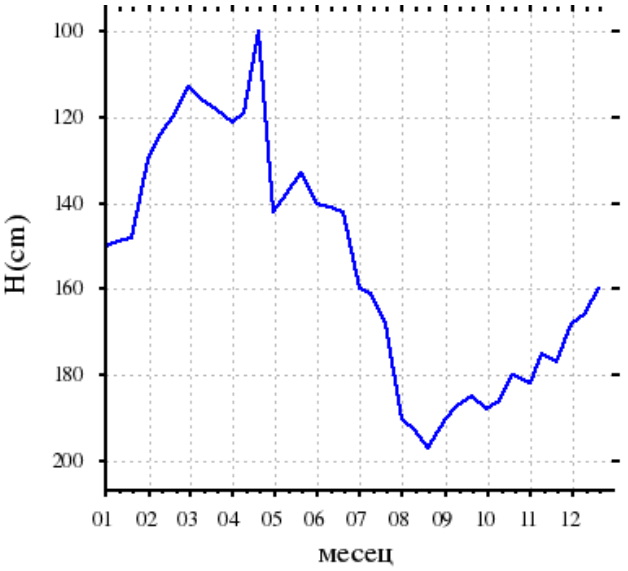

Шифра станице: 0081/2
Назив пијезометра: Бач (Б-1/2)
Водно тело: 12 TIS_GW_SI_5
Кота 0 (мнм): 82.04
Кота терена (мнм): 81.91

Дан	I	II	III	IV	V	VI	VII	VIII	IX	X	XI	XII
1	146	126	108	119	139	137	158	189	186	186	180	168
10	147	119	111	117	135	139	159	191	184	188	174	169
20	145	114	115	97	131	140	166	195	183	178	176	158
Мин.	147	126	115	97	139	140	166	195	186	188	180	169
Ср.	146	120	111	111	135	139	161	192	184	184	177	165
Макс.	145	114	108	117	131	137	158	189	183	178	174	158

Год. макс: 108 **Ср. год:** 152 **Год. мин:** 97
Датум: 01.03.2012 Т (°C) НЕ **Датум:** 20.04.2012

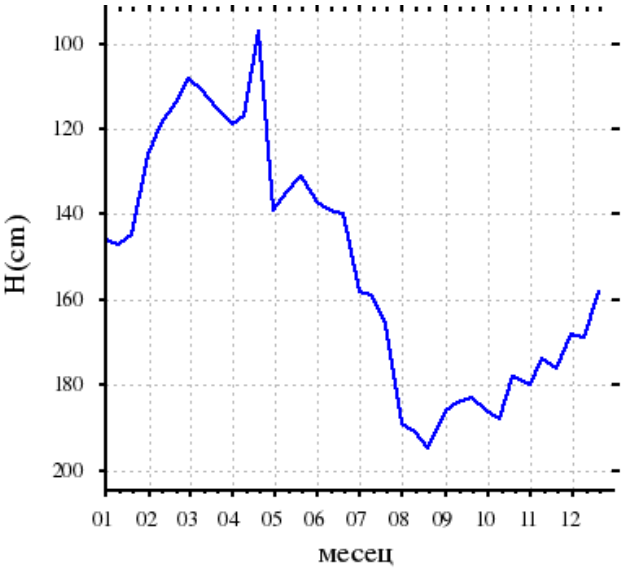

ШИФРА СТАНИЦЕ: 0081/3
НАЗИВ ПИЈЕЗОМЕТРА: Бач (Б-1/3)
ВОДНО ТЕЛО: 12 TIS_GW_SI_5
КОТА 0 (МНМ): 82.08
КОТА ТЕРЕНА (МНМ): 81.91

Дан	I	II	III	IV	V	VI	VII	VIII	IX	X	XI	XII
1	148	128	110	121	140	138	159	190	188	187	171	168
10	149	122	114	117	137	140	160	192	186	188	173	168
20	146	117	115	98	132	141	167	197	184	176	172	159
Мин.	149	128	115	98	140	141	167	197	188	188	173	168
Ср.	148	122	113	112	136	140	162	193	186	184	172	165
Макс.	146	117	110	117	132	138	159	190	184	176	171	159

Год. макс:	110	Ср. год:	153	Год. мин:	98
Датум:	01.03.2012	T (°C)	НЕ	Датум:	20.04.2012

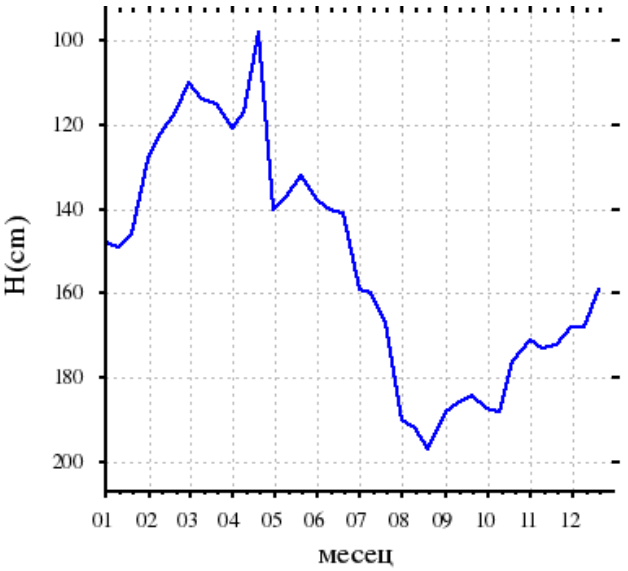

ШИФРА СТАНИЦЕ: 0091/1
НАЗИВ ПИЈЕЗОМЕТРА: Нови Сад - (РШ-1/1)
ВОДНО ТЕЛО: 12 TIS_GW_SI_5
КОТА 0 (МНМ): 85.54
КОТА ТЕРЕНА (МНМ): 85.62

Дан	I	II	III	IV	V	VI	VII	VIII	IX	X	XI	XII
1	842	848	850	853	857	859	865	875	883	891	899	901
10	845	851	847	856	858	860	870	878	886	894	899	902
20	844	853	850	857	858	861	873	881	889	898	900	902
Мин.	845	853	850	857	858	861	873	881	889	898	900	902
Ср.	844	851	849	855	858	860	869	868	877	894	899	902
Макс.	842	848	847	853	857	859	865	864	868	891	899	901

Год. макс:	842	Ср. год:	869	Год. мин:	902
Датум:	01.01.2012	T (°C)	НЕ	Датум:	10.12.2012

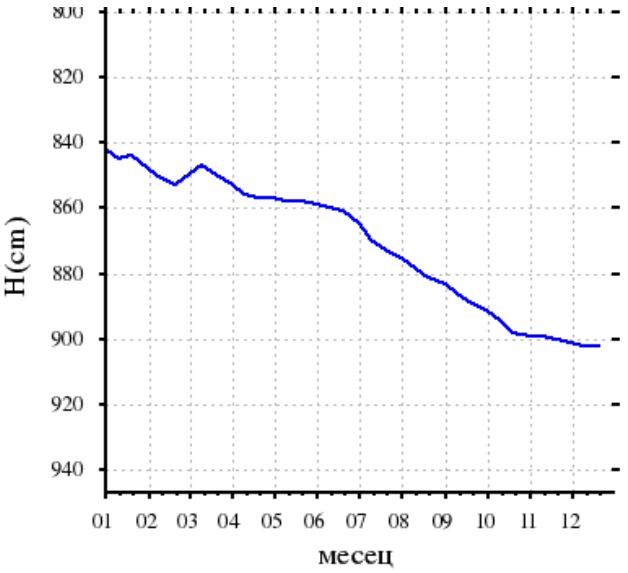

ШИФРА СТАНИЦЕ: 0092
НАЗИВ ПИЈЕЗОМЕТРА: Нови Сад - (РШ-2)
ВОДНО ТЕЛО: 12 TIS_GW_SI_5
КОТА 0 (МНМ): 82.29
КОТА ТЕРЕНА (МНМ): 82.43

Дан	I	II	III	IV	V	VI	VII	VIII	IX	X	XI	XII
1	537	543	547	551	553	555	560	570	576	584	591	593
10	540	546	547	551	553	555	565	572	579	587	591	594
20	539	548	549	552	554	556	568	574	582	590	592	594
Мин.	540	548	549	552	554	556	568	574	582	590	592	594
Ср.	539	546	548	551	553	555	564	572	579	587	591	594
Макс.	537	543	547	551	553	555	560	570	576	584	591	593

Год. макс:	537	Ср. год:	565	Год. мин:	594
Датум:	01.01.2012	T (°C)	НЕ	Датум:	10.12.2012

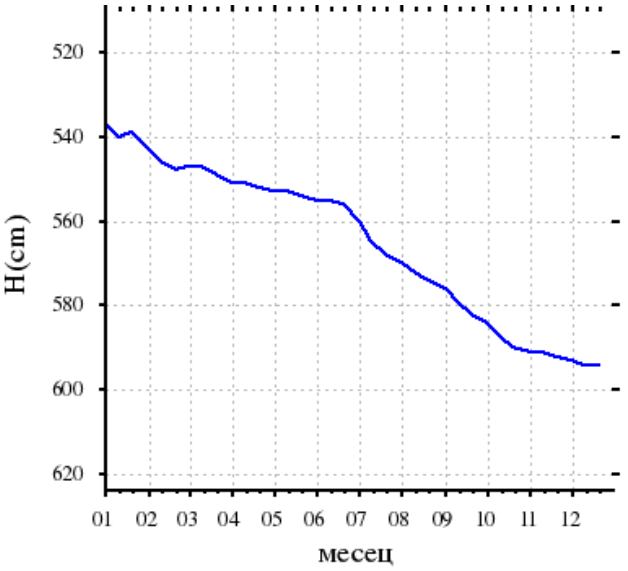

Шифра станице: 0093
Назив пијезометра: Нови Сад - (РШ-3)

Водно тело: 12 TIS_GW_SI_5
Кота 0 (мнм): 83.81
Кота терена (мнм): 83.91

Дан	I	II	III	IV	V	VI	VII	VIII	IX	X	XI	XII
1	662	668	672	676	680	682	688	698	704	712	719	722
10	665	671	668	679	680	682	693	700	707	714	720	723
20	664	673	672	680	681	683	696	702	710	717	721	723
Мин.	665	673	672	680	681	683	696	702	710	717	721	723
Ср.	664	671	671	678	680	682	692	700	707	714	720	723
Макс.	662	668	668	676	680	682	688	698	704	712	719	722

Год. макс:	662	Ср. год:	692	Год. мин:	723
Датум:	01.01.2012	T (°C)	HE	Датум:	10.12.2012

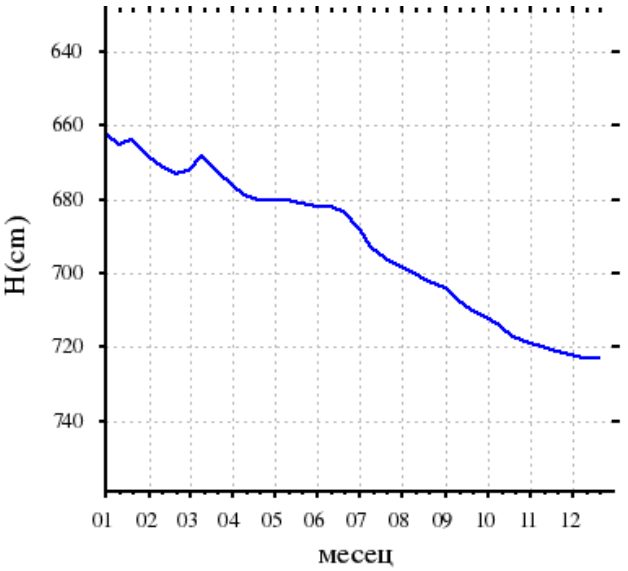

Шифра станице: 114
Назив пијезометра: Чуруг (325)

Водно тело: 12 TIS_GW_SI_5
Кота 0 (мнм): 81.43
Кота терена (мнм): 80.93

Дан	I	II	III	IV	V	VI	VII	VIII	IX	X	XI	XII
1	543	546	531	527	522	522	535	558	580	600	609	613
10	545	546	530	526	522	524	543	565	588	603	610	610
20	544	547	528	525	521	527	549	572	594	606	612	607
Мин.	545	547	531	527	522	527	549	572	594	606	612	613
Ср.	544	546	530	526	522	524	542	565	587	603	610	610
Макс.	543	546	528	525	521	522	535	558	580	600	609	607

Год. макс:	521	Ср. год:	559	Год. мин:	613
Датум:	20.05.2012	T (°C)	HE	Датум:	01.12.2012

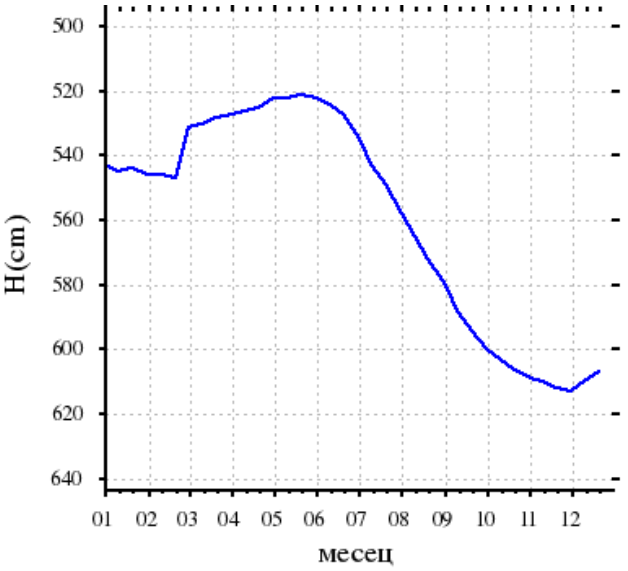

Шифра станице: 115
Назив пијезометра: Госпођинци

Водно тело: 12 TIS_GW_SI_5
Кота 0 (мнм): 81.60
Кота терена (мнм): 81.10

Дан	I	II	III	IV	V	VI	VII	VIII	IX	X	XI	XII
1	375	326	266	298	254	275	303	364	420	420	435	432
10	372	334	278		275	279	316	385	416	430	423	420
20	381	342	284	283	271	275	380	396	423	433	428	365
Мин.	381	342	284		275	279	380	396	423	433	435	432
Ср.	376	334	276		267	276	333	382	420	428	429	406
Макс.	372	326	266		254	275	303	364	416	420	423	365

Год. макс:		Ср. год:		Год. мин:	
Датум:		T (°C)	HE	Датум:	

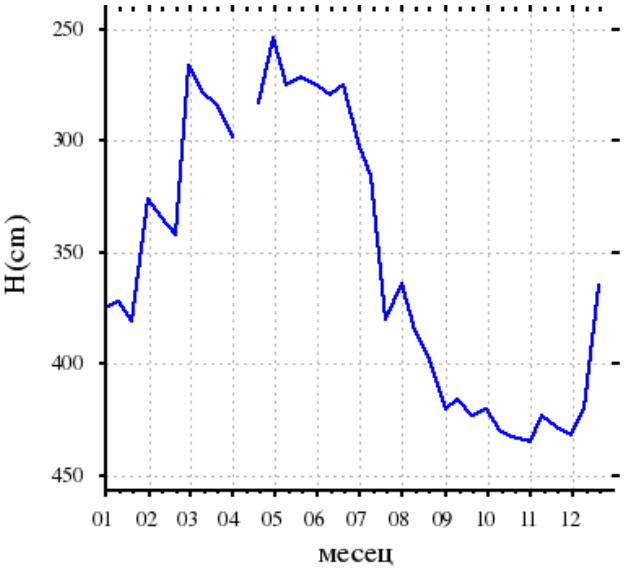

Шифра станице: 116
Назив пијезометра: Темерин (335)

Водно тело: 12
TIS_GW_SI_5

Кота 0 (мнм): 80.33
Кота терена (мнм): 79.83

Дан	I	II	III	IV	V	VI	VII	VIII	IX	X	XI	XII
1	371	359	330	318	304		357	395	427	433	424	415
10	372	360	316	291	309	329	373	406	429	432	419	416
20	366	357	321	319	312	338	384	417	432	428	419	404
Мин.	372	360	330	319	312		384	417	432	433	424	416
Ср.	370	359	322	309	308		371	406	429	431	421	412
Макс.	366	357	316	291	304		357	395	427	428	419	404

Год. макс:		Ср. год:		Год. мин:	
Датум:		T (°C)	HE	Датум:	

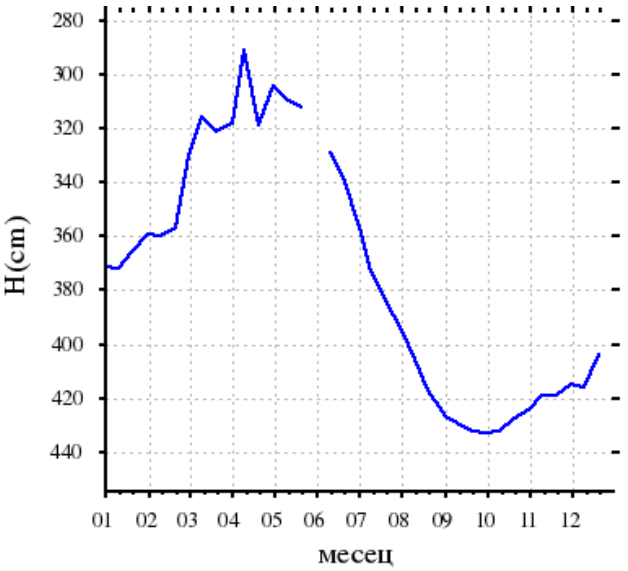

Шифра станице: 117
Назив пијезометра: Бачки Јарак (362)

Водно тело: 12
TIS_GW_SI_5

Кота 0 (мнм): 81.28
Кота терена (мнм): 80.78

Дан	I	II	III	IV	V	VI	VII	VIII	IX	X	XI	XII
1	489	490	473	438	423	425	443	469	487	498	502	503
10	490	490	458	436	426	429	454	478	493	504	499	508
20	490	494	454	435	418	442	461	482	494	509	504	506
Мин.	490	494	473	438	426	442	461	482	494	509	504	508
Ср.	490	491	462	436	422	432	453	476	491	504	502	506
Макс.	489	490	454	435	418	425	443	469	487	498	499	503

Год. макс:	418	Ср. год:	472	Год. мин:	509
Датум:	20.05.2012	T (°C)	HE	Датум:	20.10.2012

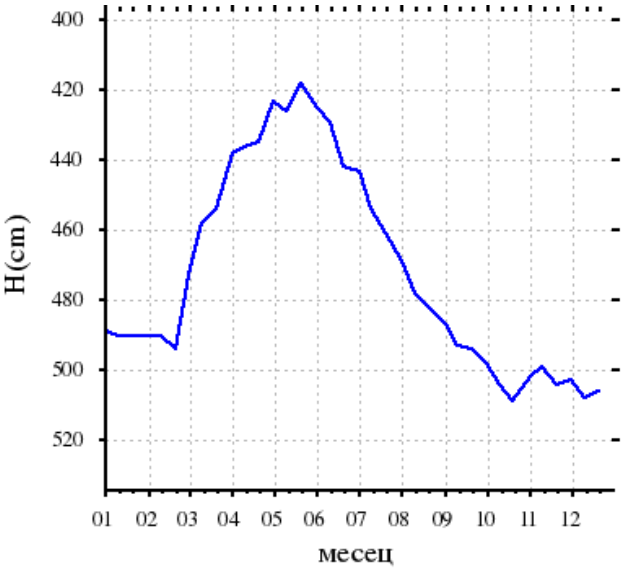

Шифра станице: 314
Назив пијезометра: Ратково (314)

Водно тело: 12
TIS_GW_SI_5

Кота 0 (мнм): 85.39
Кота терена (мнм):

Дан	I	II	III	IV	V	VI	VII	VIII	IX	X	XI	XII
1	575	575	539	499	483	475	511	558	598	610	621	623
10	576	572	519	494	482	480	524	575	609	618	623	626
20	574	564	507	484	473	476	540	584	608	626	626	619
Мин.	576	575	539	499	483	480	540	584	609	626	626	626
Ср.	575	570	522	492	479	477	525	572	605	618	623	623
Макс.	574	564	507	484	473	475	511	558	598	610	621	619

Год. макс:	473	Ср. год:	557	Год. мин:	626
Датум:	20.05.2012	T (°C)	HE	Датум:	20.10.2012

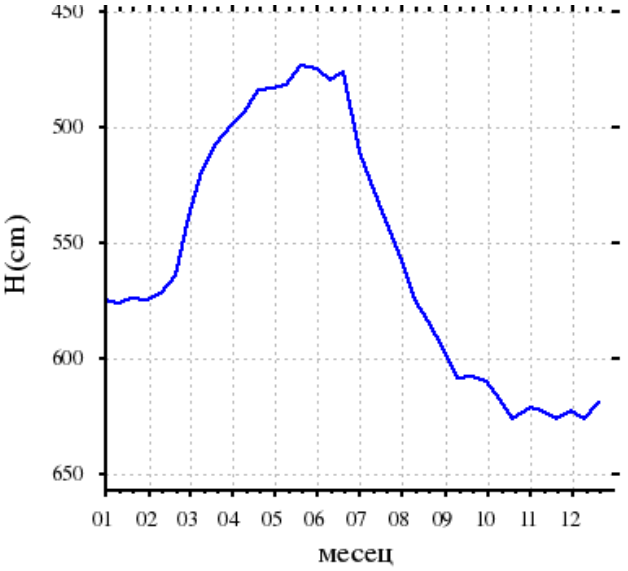

Назив водног тела : Доња Тиса - прва издан
Шифра водног тела : TIS GW SI 6
Број водног тела : 13
Површина водног тела : 1099,78 km^2
Број хидр. станица подземних вода : 5

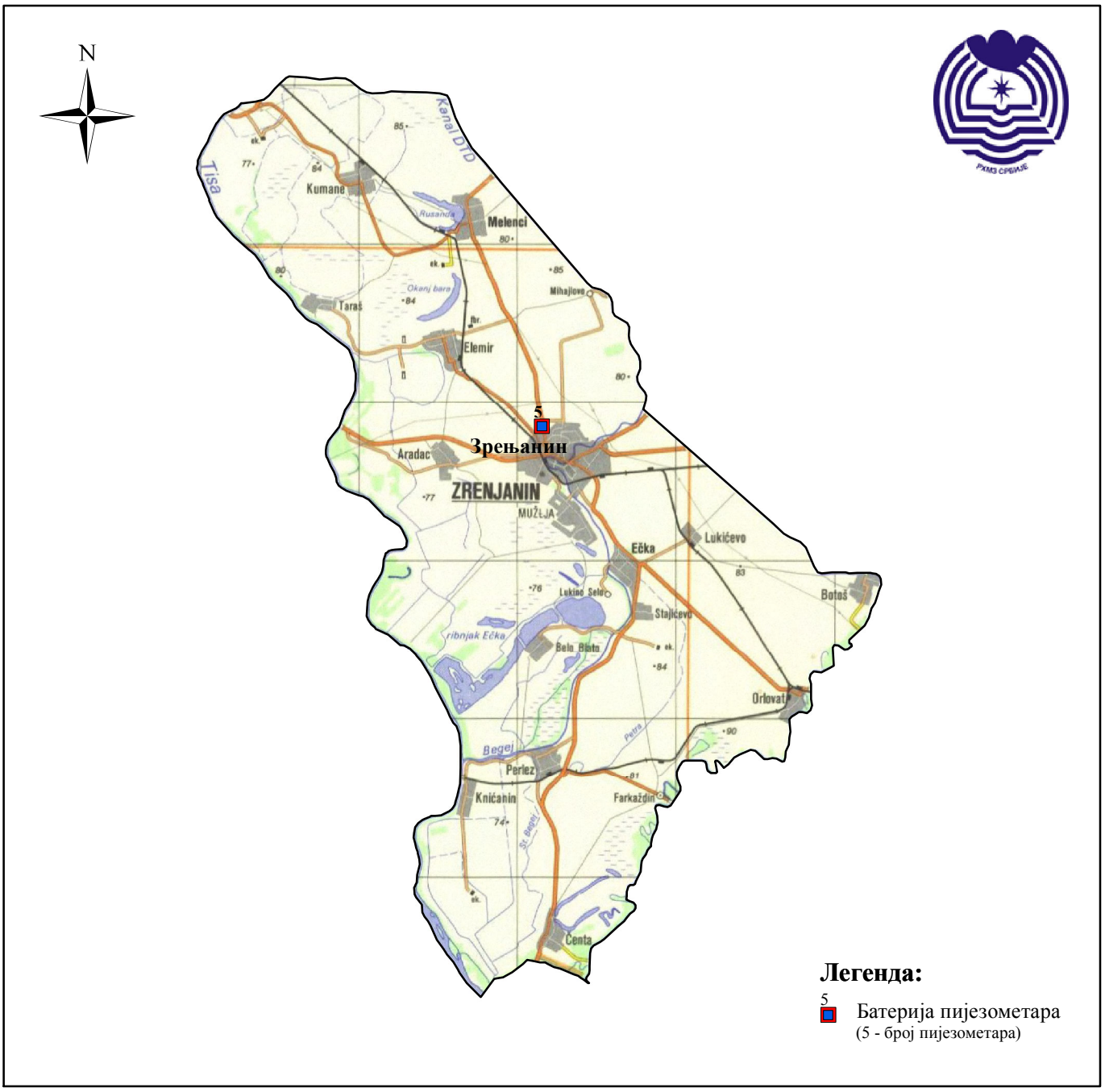

Шифра станице:	**0141/Д**	*Водно тело:* **13**		*Кота 0 (мнм):*	**81.00**
Назив пијезометра:	**Зрењанин (ЗР-1/Д)**	**TIS_GW_SI_6**		*Кота терена (мнм):*	**80.83**

Дан	*I*	*II*	*III*	*IV*	*V*	*VI*	*VII*	*VIII*	*IX*	*X*	*XI*	*XII*
1	787	769	776	788	789	788	784	804		831	827	838
2	787	770	777	789	789	790	790	805		831	829	837
3	789	770	779	789	789	792	795	812		832	829	838
4	789	769	779	789	784	790	798	811		832	827	835
5	785	770	779	790	778	791	807	817		833	826	836
6	780	770	779	789	779	788	804	820		832	829	838
7	787	769	782	789	782	787	787	812		832	830	838
8	787	770	780	788	783	787	792	813		832	830	834
9	789	772	780	790	781	789	795	810		831	832	834
10	786	776	782	791	783	788	801	818		832	833	832
11	786	776	779	789	783	788	801	814	841	832	833	831
12	784	777	779	789	783	787	802	816	839	831	835	834
13	780	776	781	790	785	787	805	818	840	829	836	835
14	780	776	781	788	779	789	807	817	840	829	836	835
15	780	775	783	787	779	788	798		840	828	836	835
16	781	776	784	789	778	788	804		839	830	836	835
17	781	779	784	789	781	786	810		836	831	836	834
18	781	780	783	787	786	784	797		833	831	836	834
19	779	781	784	786	782	790	796		830	832	836	835
20	777	782	787	787	790	779	807		830	832	837	834
21	778	783	788	788	788	782	808		829	832	838	834
22	777	784	787	789	785	786	797		827	832	838	834
23	779	782	787	788	790	791	798		826	833	838	833
24	775	781	787	785	789	799	801		823	832	838	832
25	770	780	787	786	788	792	801		825	831	838	832
26	767	777	788	788	785	794	804		826	830	837	831
27	767	777	788	787	787	797	817		827	828	836	830
28	767	778	788	788	786	795	816		830	829	834	832
29	765	774	787	789	786	797	806		830	830	834	833
30	764		786	788	784	798	804		831	830	837	832
31	766		786		787		804			829		831
Мин.	789	784	788	791	790	799	817			833	838	838
Ср.	779	776	783	788	784	790	801			831	834	834
Макс.	764	769	776	785	778	779	784			828	826	830

Год. макс:	*Ср. год:*	*Год. мин:*
Датум:	Т (°C) ДА	*Датум:*

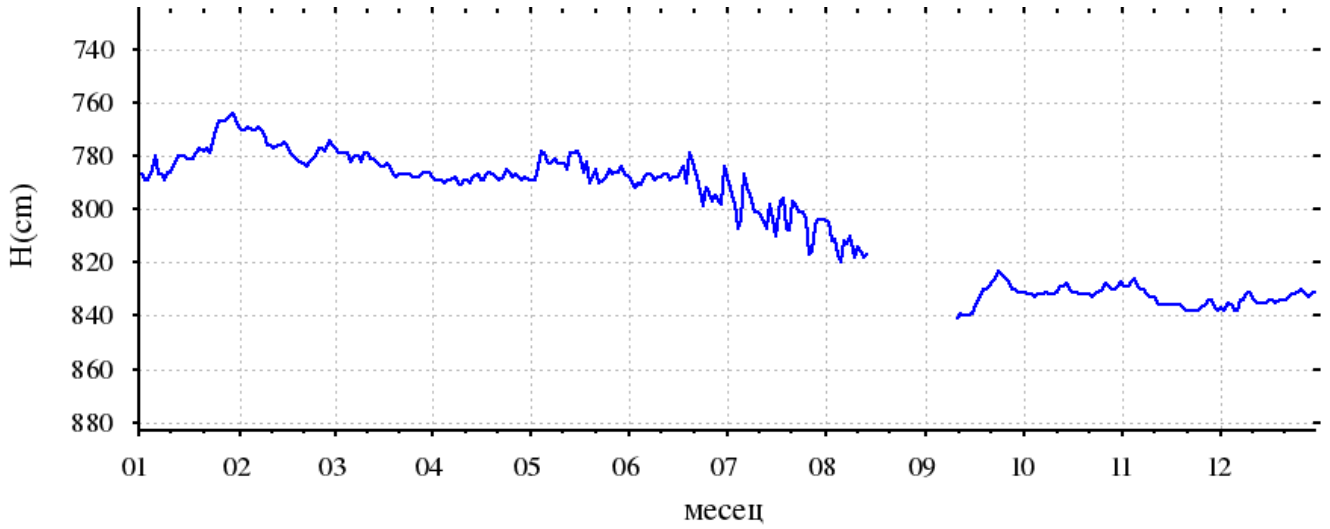

Шифра станице: 0141 **Водно тело:** 13 **Кота 0 (мнм):** 81.04
Назив пијезометра: Зрењанин (ГМС) (ЗР-1) TIS_GW_SI_6 **Кота терена (мнм):** 80.82

Дан	I	II	III	IV	V	VI	VII	VIII	IX	X	XI	XII
1	752	738	736	749	749	763	779	792	808	804	803	813
5	748	738	735	746	751	764	783	794	809	805	804	809
10	756	743	741	753	759	769	789	799	807	806	805	809
15	750	742	745	750	755	767	781	802	810	803	808	810
20	750	749	739	748	759	764	779	803	804	801	809	806
25	738	751	746	751	762	768	777	805	801	804	810	805
Мин.	756	751	746	753	762	769	789	805	810	806	810	813
Ср.	749	744	740	750	756	766	781	799	807	804	807	809
Макс.	738	738	735	746	749	763	777	792	801	801	803	805

Год. макс:	735	Ср. год:	776	Год. мин:	813
Датум:	05.03.2012	T (°C)	НЕ	Датум:	06.09.2012

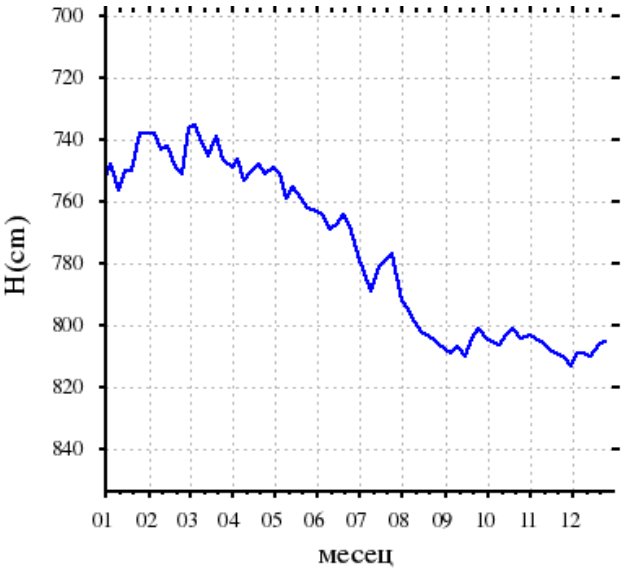

Шифра станице: 0141/1 **Водно тело:** 13 **Кота 0 (мнм):** 80.94
Назив пијезометра: Зрењанин (ЗР-1/1) TIS_GW_SI_6 **Кота терена (мнм):** 80.73

Дан	I	II	III	IV	V	VI	VII	VIII	IX	X	XI	XII
1	734	725	725	734	738	743	758	773	788	788	787	795
5	728	727	723	732	736	746	761	774	789	787	785	792
10	737	728	728	736	741	748	766	769	800	789	789	792
15	733	725	731	734	737	750	762	780	792	787	791	793
20	731	736	727	734	740	747	760	783	787	788	793	790
25	726	740	730	735	744	748	758	783	785	787	791	789
Мин.	737	740	731	736	744	750	766	783	800	789	793	795
Ср.	732	730	727	734	739	747	761	777	790	788	789	792
Макс.	726	725	723	732	736	743	758	769	785	787	785	789

Год. макс:	723	Ср. год:	759	Год. мин:	800
Датум:	05.03.2012	T (°C)	НЕ	Датум:	10.09.2012

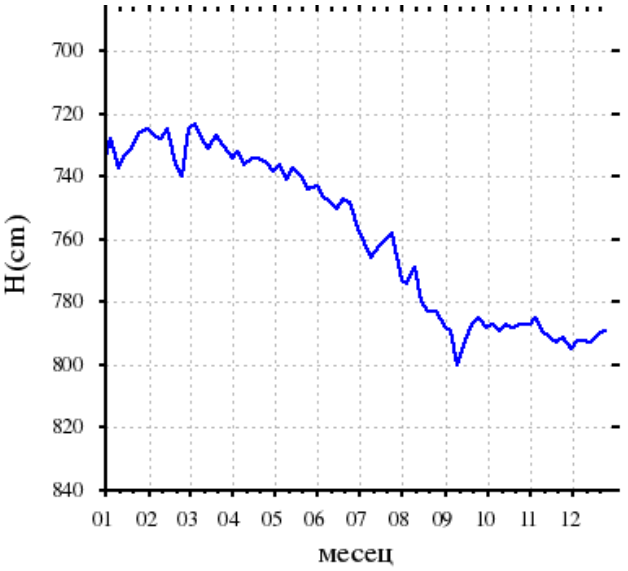

Шифра станице: 0141/д **Водно тело:** 13 **Кота 0 (мнм):** 80.98
Назив пијезометра: Зрењанин (ЗР-1/д) TIS_GW_SI_6 **Кота терена (мнм):** 80.80

Дан	I	II	III	IV	V	VI	VII	VIII	IX	X	XI	XII
1	746	732	730	744	744	757	774	787	803	798	796	808
10	751	737	735	746	754	764	783	794	801	800	800	803
20	742	744	732	743	751	761	779	798	799	798	803	800
Мин.	751	744	735	746	754	764	783	798	803	800	803	808
Ср.	746	738	732	744	750	761	779	793	801	799	800	804
Макс.	742	732	730	743	744	757	774	787	799	798	796	800

Год. макс:	730	Ср. год:	770	Год. мин:	808
Датум:	01.03.2012	T (°C)	НЕ	Датум:	06.09.2012

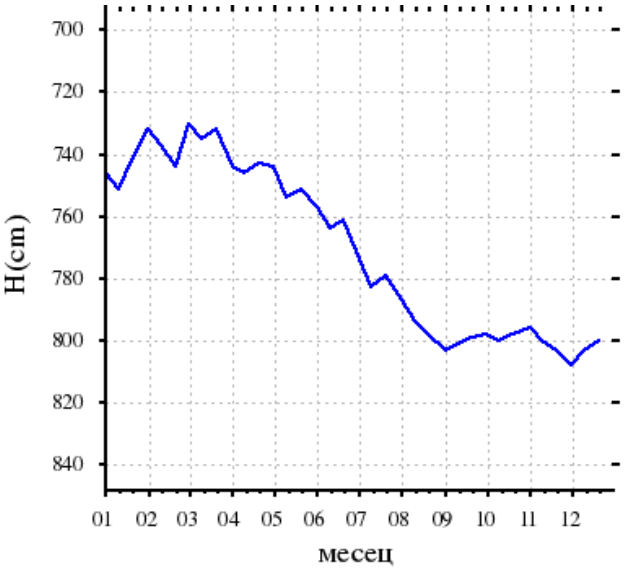

Шифра станице: **0141/д-1**
Назив пијезометра: **Зрењанин (ЗР-1/д-1)**

Водно тело: **13**
TIS_GW_SI_6

Кота 0 (мнм):
Кота терена (мнм):

Дан	*I*	*II*	*III*	*IV*	*V*	*VI*	*VII*	*VIII*	*IX*	*X*	*XI*	*XII*
1	754	739	738	750	751	764	780	793	809	805	804	814
10	758	745	742	753	762	770	790	800	808	807	807	810
20	751	752	737	749	760	768	787	803	806	805	812	808
Мин.	758	752	742	753	762	770	790	803	809	807	812	814
Ср.	754	745	739	751	758	767	786	799	808	806	808	811
Макс.	751	739	737	749	751	764	780	793	806	805	804	808

Год. макс:	737	***Ср. год:***	778	***Год. мин:***	814
Датум:	20.03.2012	T (°C)	НЕ	***Датум:***	06.09.2012

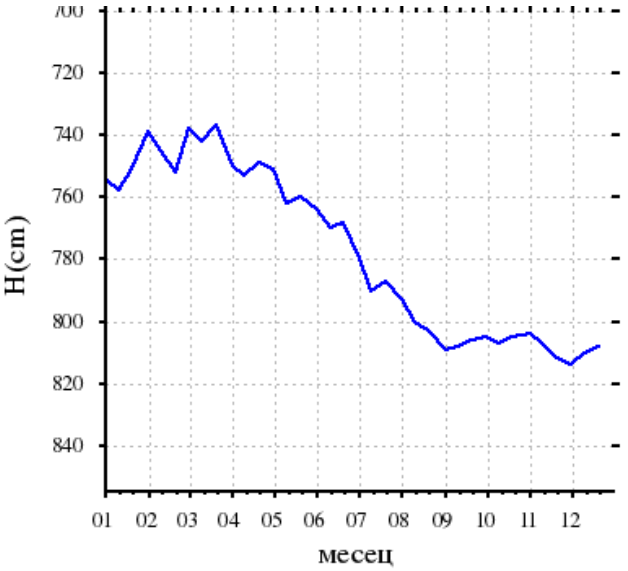

Назив водног тела : Средњи Банат - прва издан
Шифра водног тела : TIS GW SI 7
Број водног тела : 14
Површина водног тела : 1013,72 km^2
Број хидр. станица подземних вода : 3

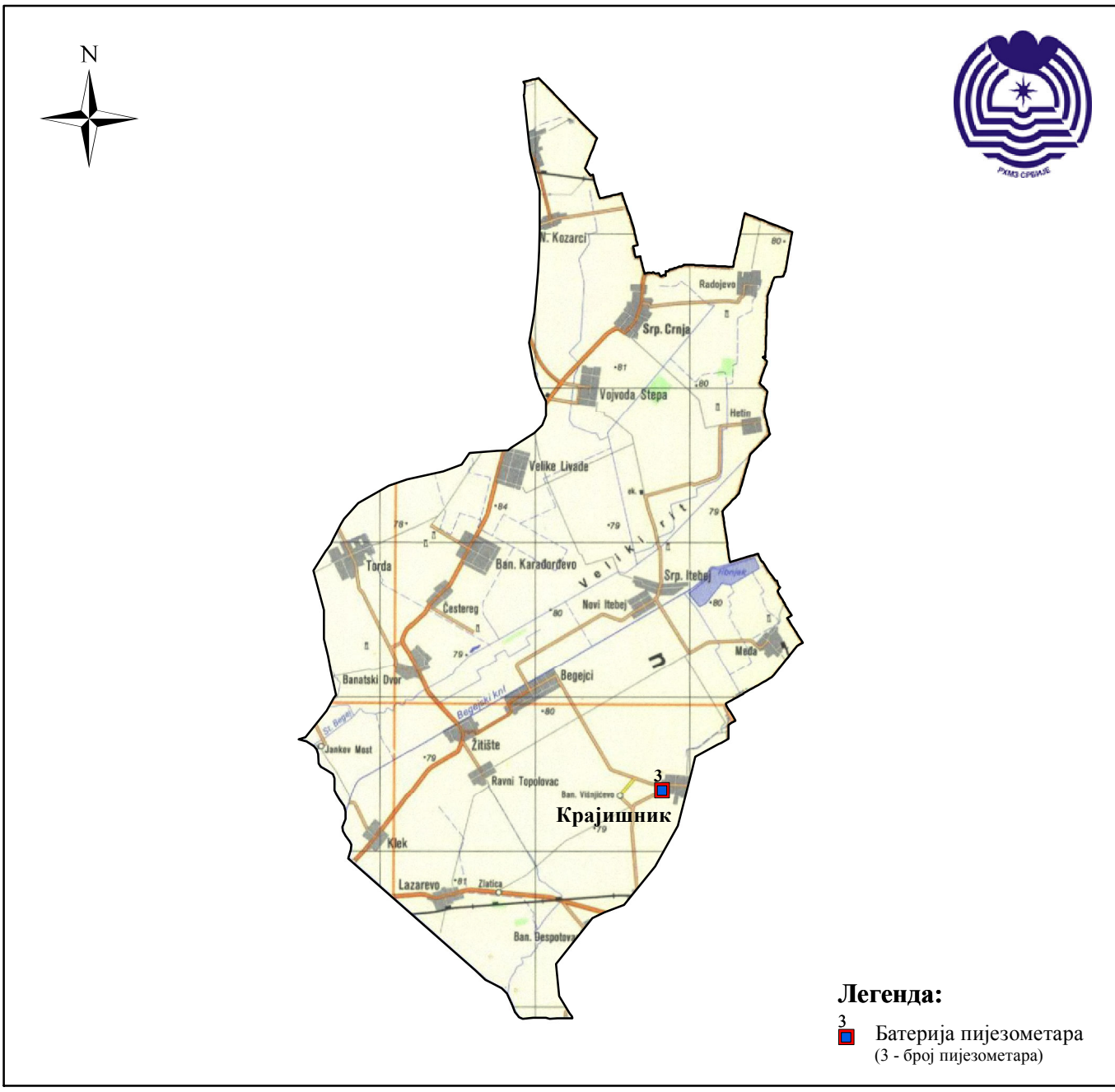

0 5 10 15 20 km

Шифра станице: 0131/1
Назив пијезометра: Крајишник-фбр.(КР-1/1)
Водно тело: 14 TIS_GW_SI_7
Кота 0 (мнм): 79.14
Кота терена (мнм): 78.89

Дан	I	II	III	IV	V	VI	VII	VIII	IX	X	XI	XII
1	263	247	210	164	154	168	201	259	277	294	290	267
5	260	245	187	163	155	169	213	263	280	295	288	265
10	258	243	173	160	157	172	221	268	284	295	284	260
15	256	240	170	158	159	179	233	271	289	294	280	258
20	251	238	168	155	162	186	240	273	291	292	276	256
25	249	236	165	153	164	192	250	275	294	290	270	250
Мин.	263	247	210	164	164	192	250	275	294	295	290	267
Ср.	256	242	179	159	159	178	226	268	286	293	281	259
Макс.	249	236	165	153	154	168	201	259	277	290	270	250

Год. макс:	153	Ср. год:	232	Год. мин:	295
Датум:	25.04.2012	T (°C)	НЕ	Датум:	05.10.2012

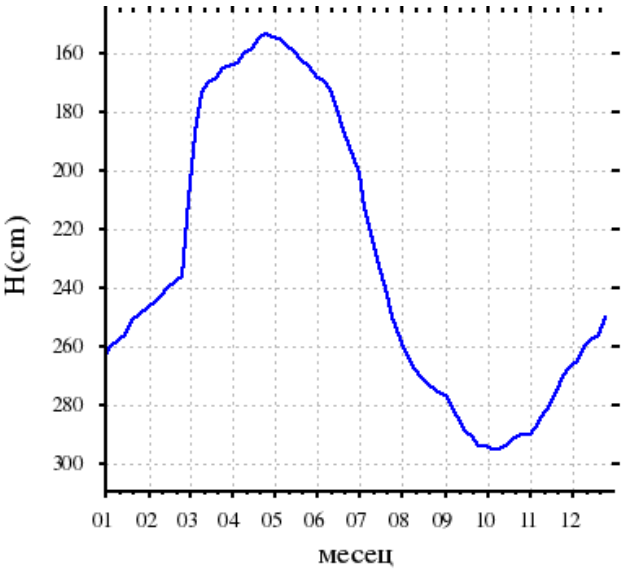

Шифра станице: 0131/2
Назив пијезометра: Крајишник (КР-1/2)
Водно тело: 14 TIS_GW_SI_7
Кота 0 (мнм): 79.06
Кота терена (мнм): 78.85

Дан	I	II	III	IV	V	VI	VII	VIII	IX	X	XI	XII
1	256	238	193	158	147	163	198	250	273	288	283	264
5	254	235	165	157	149	166	210	255	276	289	280	258
10	250	234	162	155	151	170	219	259	279	290	278	255
15	247	230	161	152	153	173	228	263	282	290	274	250
20	243	228	160	148	156	179	237	267	284	289	270	246
25	240	226	159	146	158	186	247	270	288	286	267	243
Мин.	256	238	193	158	158	186	247	270	288	290	283	264
Ср.	248	232	167	153	152	173	223	261	280	289	275	253
Макс.	240	226	159	146	147	163	198	250	273	286	267	243

Год. макс:	146	Ср. год:	225	Год. мин:	290
Датум:	25.04.2012	T (°C)	НЕ	Датум:	10.10.2012

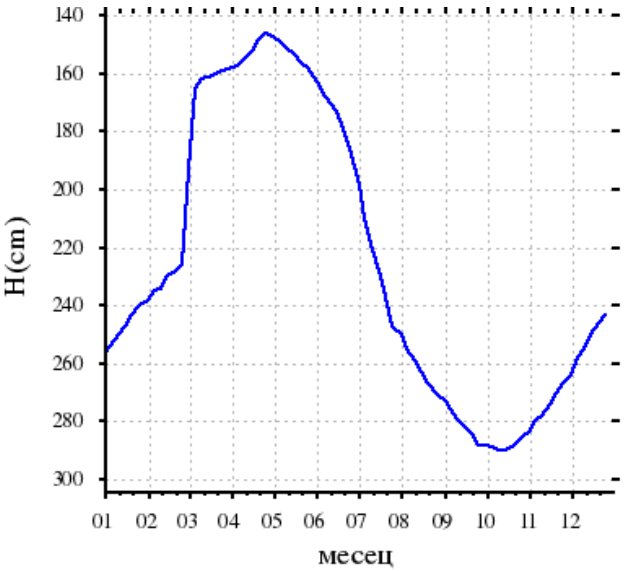

Шифра станице: 0131/Д
Назив пијезометра: Крајишник (КР-1/Д)
Водно тело: 14 TIS_GW_SI_7
Кота 0 (мнм): 79.10
Кота терена (мнм): 78.90

Дан	I	II	III	IV	V	VI	VII	VIII	IX	X	XI	XII
1	185	190	190	191	182	174	175	180	185	192	197	201
5	186	191	192	190	180	176	177	181	187	193	198	201
10	186	192	194	189	171	173	177	181	188	194	198	202
15	187	193	193	187	173	172	178	182	189	195	199	203
20	188	192	192	185	174	173	179	183	190	196	200	204
25	189	192	192	184	177	174	180	184	192	197	200	205
Мин.	189	193	194	191	182	176	180	184	192	197	200	205
Ср.	187	192	192	188	176	174	178	182	189	195	199	203
Макс.	185	190	190	184	171	172	175	180	185	192	197	201

Год. макс:	171	Ср. год:	188	Год. мин:	205
Датум:	10.05.2012	T (°C)	НЕ	Датум:	25.12.2012

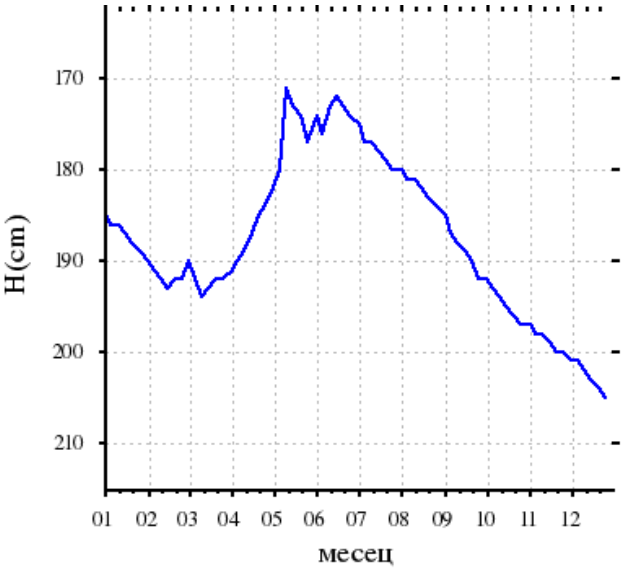

Назив водног тела : Југозападни Банат - прва издан
Шифра водног тела : D GW SI 2
Број водног тела : 15
Површина водног тела : 2228,19 km^2
Број хидр. станица подземних вода : 16

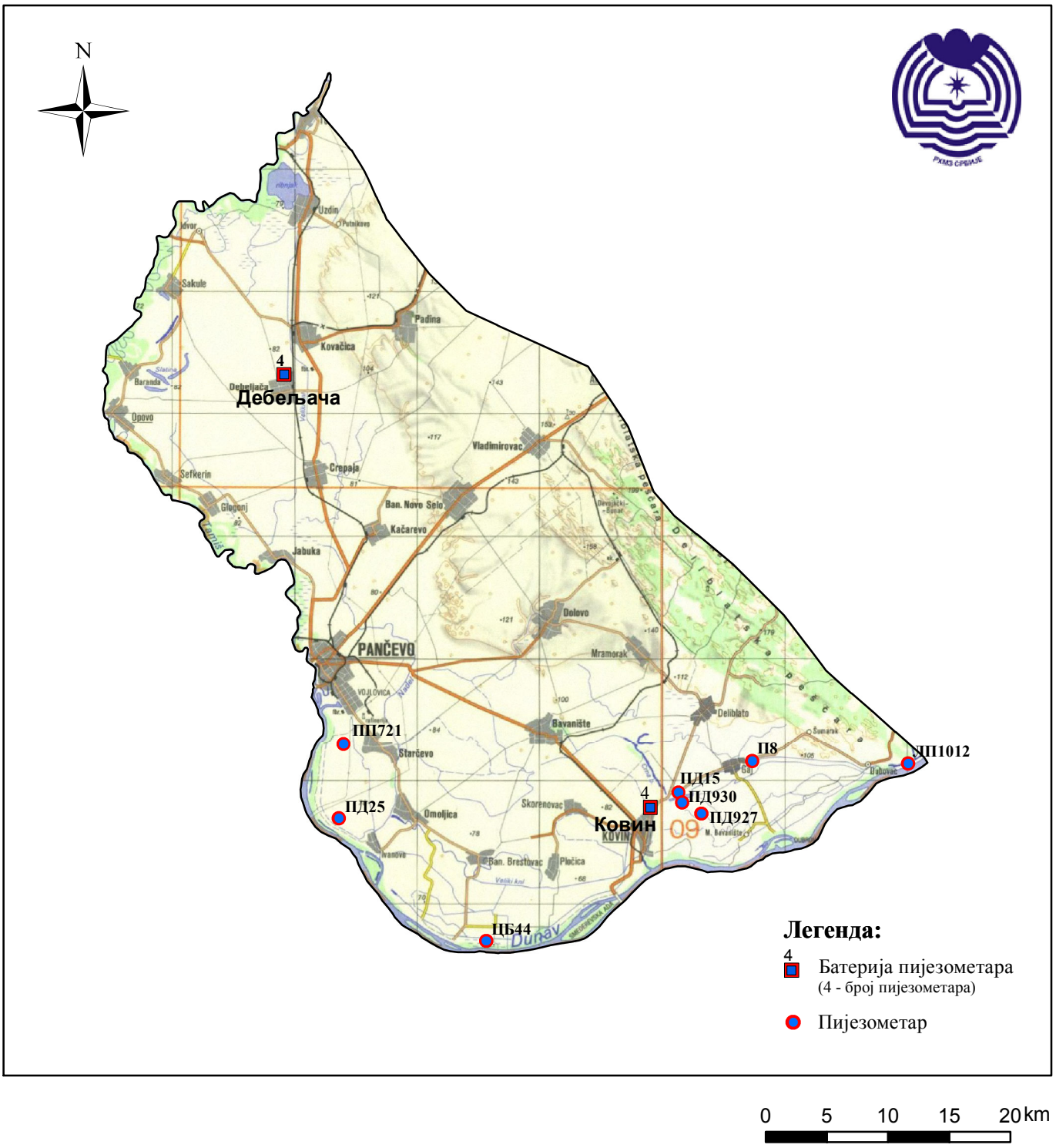

Шифра станице: 0161 **Водно тело:** 15 **Кота 0 (мнм):** 81.07
Назив пијезометра: Дебељача-ПIК (ДБ-1) D_GW_SI_2 **Кота терена (мнм):** 80.90

Дан	I	II	III	IV	V	VI	VII	VIII	IX	X	XI	XII
1	334	318	290	233	209	192	213	233	262	349	380	392
5	336	318	254	228	206	196	219	234	264	356	381	392
10	339	318	256	220	203	199	226	240	266	361	382	392
15	336	318	259	217	203	203	230	247	267	366	384	392
20	334	310	265	214	203	205	233	250	268		387	393
25	334	303	264	214	197	206	233	257	282	370	390	393
Мин.	339	318	290	233	209	206	233	257	282		390	393
Ср.	336	314	265	221	204	200	226	244	268		384	392
Макс.	334	303	254	214	197	192	213	233	262		380	392

Год. макс: **Ср. год:** **Год. мин:**
Датум: Т (°C) ДА **Датум:**

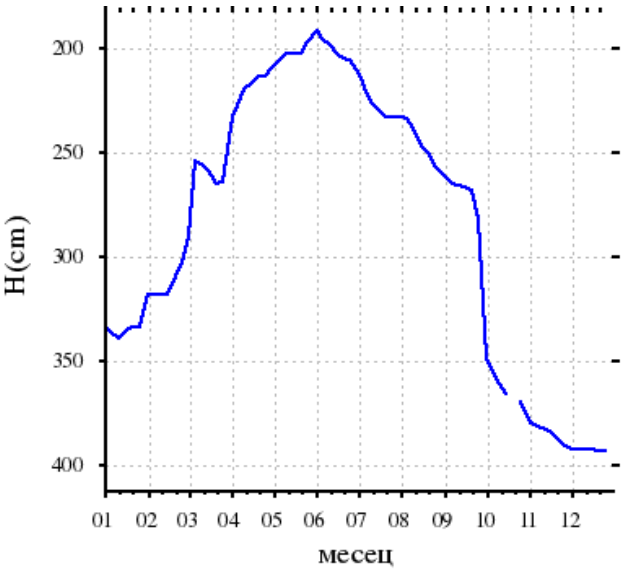

Шифра станице: 0161/1 **Водно тело:** 15 **Кота 0 (мнм):** 81.08
Назив пијезометра: Дебељача (ДБ-1/1) D_GW_SI_2 **Кота терена (мнм):** 80.89

Дан	I	II	III	IV	V	VI	VII	VIII	IX	X	XI	XII
1	335	319	291	234	210	191	214	234	263	301	356	380
5	337	319	255	229	207	195	220	235	265	317	361	380
10	340	319	257	221	204	198	227	241	267	322	367	380
15	337	319	258	218	204	201	231	243	268	331	370	380
20	335	311	266	215	204	203	234	251	269	340	372	379
25	335	304	265	215	198	204	234	258	283	341	374	379
Мин.	340	319	291	234	210	204	234	258	283	341	374	380
Ср.	337	315	265	222	205	199	227	244	269	325	367	380
Макс.	335	304	255	215	198	191	214	234	263	301	356	379

Год. макс: 191 **Ср. год:** 279 **Год. мин:** 380
Датум: 01.06.2012 Т (°C) ДА **Датум:** 01.12.2012

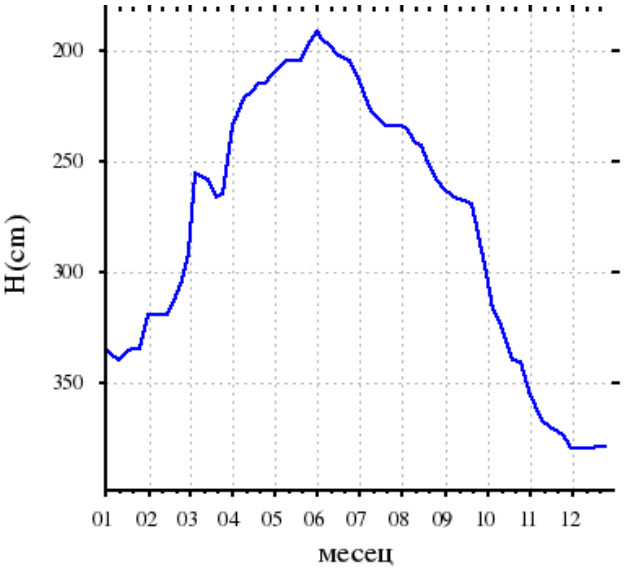

Шифра станице: 0161/2 **Водно тело:** 15 **Кота 0 (мнм):** 81.07
Назив пијезометра: Дебељача (ДБ-1/2) D_GW_SI_2 **Кота терена (мнм):** 80.88

Дан	I	II	III	IV	V	VI	VII	VIII	IX	X	XI	XII
1	334	318	290	233	209	199	210	230	266	297	354	377
5	336	318	254	228	206	197	216	231	259	313	359	377
10	339	318	250	220	203	199	223	237	261	318	365	377
15	336	318	259	217	203	200	226	239	262	327	368	377
20	334	310	265	214	200	203	230	247	265	336	370	376
25	334	303	264	214	194	204	230	254	277	337	372	376
Мин.	339	318	290	233	209	204	230	254	277	337	372	377
Ср.	336	314	264	221	203	200	223	240	265	321	365	377
Макс.	334	303	250	214	194	197	210	230	259	297	354	376

Год. макс: 194 **Ср. год:** 277 **Год. мин:** 377
Датум: 25.05.2012 Т (°C) ДА **Датум:** 01.12.2012

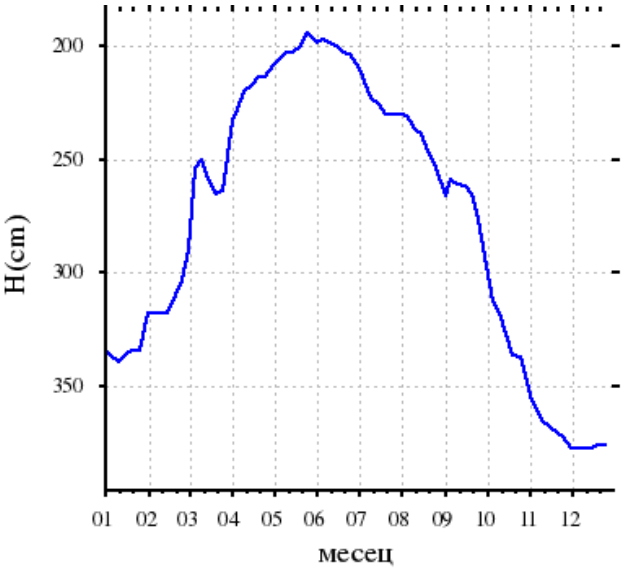

Шифра станице: 0161/Д
Назив пијезометра: Дебељача (ДБ-1/Д)
Водно тело: 15 D_GW_SI_2
Кота 0 (мнм): 81.09
Кота терена (мнм): 80.90

Дан	I	II	III	IV	V	VI	VII	VIII	IX	X	XI	XII
1	345	329	300	255	239	212	260	288	325	349	380	392
5	346	329	277	250	230	214	266	296	326	356	381	392
10	347	329	270	248	220	216	271	303	328	361	382	392
15	346	329	270	247	218	228	280	307	330	366	384	392
20	343	320	270	246	216	239	288	312	334	369	387	393
25	345	313	268	246	215	240	288	320	339	370	390	393
Мин.	347	329	300	255	239	240	288	320	339	370	390	393
Ср.	345	325	276	249	223	225	276	304	330	362	384	392
Макс.	343	313	268	246	215	212	260	288	325	349	380	392

Год. макс: 212 **Ср. год:** 308 **Год. мин:** 393
Датум: 01.06.2012 T (°C) ДА **Датум:** 20.12.2012

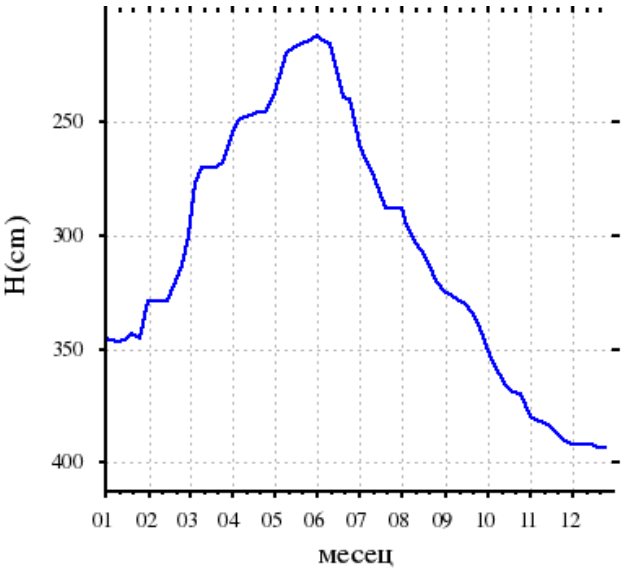

Шифра станице: 0181
Назив пијезометра: Ковин-Пољ.школа (КО-1)
Водно тело: 15 D_GW_SI_2
Кота 0 (мнм): 78.53
Кота терена (мнм): 78.35

Дан	I	II	III	IV	V	VI	VII	VIII	IX	X	XI	XII
1	890	872	856	877	890	879	893	928	937	955	942	928
5	888	870	860	879	889	875	900	928	942	954	940	925
10	886	867	865	881	888	877	907	928	947	950	938	923
15	883	864	876	884	886	881	914	929	950	947	935	918
20	880	857	872	887	883	883	920	931	956	943	933	914
25	875	853	875	889	882	886	927	932	958	940	931	911
Мин.	890	872	876	889	890	886	927	932	958	955	942	928
Ср.	884	864	867	883	886	880	910	929	948	948	937	920
Макс.	875	853	856	877	882	875	893	928	937	940	931	911

Год. макс: 853 **Ср. год:** 905 **Год. мин:** 958
Датум: 25.02.2012 T (°C) ДА **Датум:** 25.09.2012

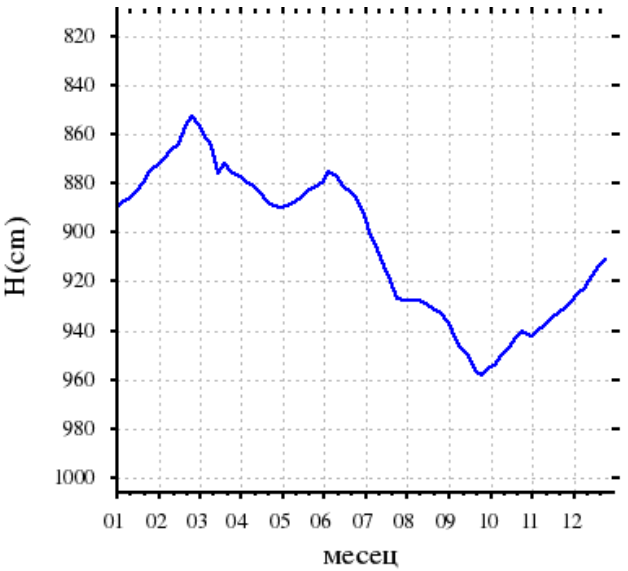

Шифра станице: 0181/1
Назив пијезометра: Ковин (КО-1/1)
Водно тело: 15 D_GW_SI_2
Кота 0 (мнм): 78.61
Кота терена (мнм): 78.41

Дан	I	II	III	IV	V	VI	VII	VIII	IX	X	XI	XII
1	сув	сув	сув	сув	сув	сув	сув	сув	сув	сув	сув	сув
5	сув	сув	сув	сув	сув	сув	сув	сув	сув	сув	сув	сув
10	сув	сув	сув	сув	сув	сув	сув	сув	сув	сув	сув	сув
15	сув	сув	сув	сув	сув	сув	сув	сув	сув	сув	сув	сув
20	сув	сув	сув	сув	сув	сув	сув	сув	сув	сув	сув	сув
25	сув	сув	сув	сув	сув	сув	сув	сув	сув	сув	сув	сув
Мин.												
Ср.												
Макс.												

Год. макс: **Ср. год:** **Год. мин:**
Датум: T (°C) НЕ **Датум:**

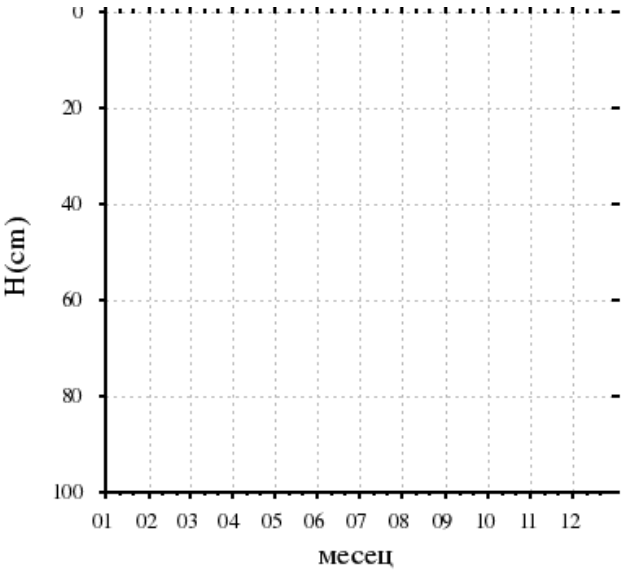

Шифра станице: **0181/Д** *Водно тело:* **15** *Кота 0 (мнм):* **78.63**
Назив пијезометра: **Ковин (КО-1/Д)** **D_GW_SI_2** *Кота терена (мнм):* **78.40**

Дан	I	II	III	IV	V	VI	VII	VIII	IX	X	XI	XII
1	888	870	851	874	887	877	891	927	938	960	945	931
5	886	866	854	879	887	875	899	928	944	959	942	929
10	883	864	857	880	884	878	908	928	951	955	940	925
15	880	862	860	882	883	881	913	930	954	948	939	920
20	877	857	866	885	881	883	919	931	958	946	937	919
25	873	851	871	888	880	885	926	933	962	945	935	916
Мин.	888	870	871	888	887	885	926	933	962	960	945	931
Ср.	881	862	860	881	884	880	909	930	951	952	940	923
Макс.	873	851	851	874	880	875	891	927	938	945	935	916

Год. макс: 851 *Ср. год:* 904 *Год. мин:* 962
Датум: 25.02.2012 T (°C) ДА *Датум:* 25.09.2012

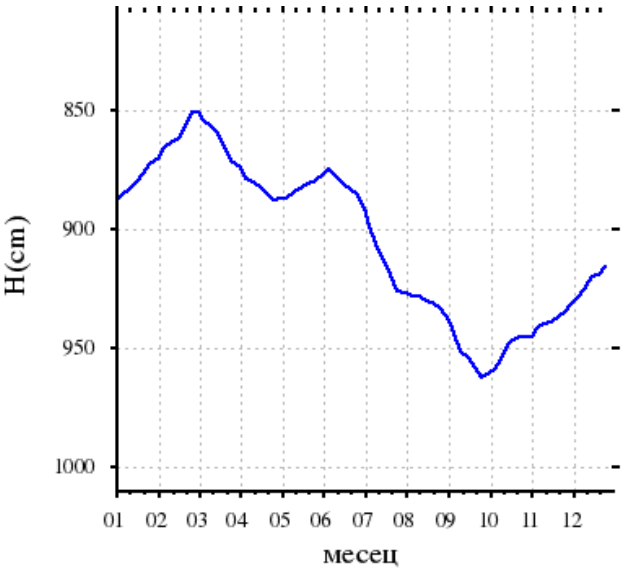

Шифра станице: **0181/д** *Водно тело:* **15** *Кота 0 (мнм):* **78.62**
Назив пијезометра: **Ковин (КО-1/д)** **D_GW_SI_2** *Кота терена (мнм):* **78.39**

Дан	I	II	III	IV	V	VI	VII	VIII	IX	X	XI	XII
1	890	873	855	877	890	879	892	928	939	959	942	928
5	889	870	861	879	889	875	901	928	944	959	940	926
10	887	868	866	881	888	877	911	929	950	953	938	922
15	884	863	870	884	886	881	917	931	954	950	935	917
20	880	857	872	887	883	883	919	933	958	948	933	915
25	875	852	874	890	882	886	928	934	961	945	931	912
Мин.	890	873	874	890	890	886	928	934	961	959	942	928
Ср.	884	864	866	883	886	880	911	931	951	952	937	920
Макс.	875	852	855	877	882	875	892	928	939	945	931	912

Год. макс: 852 *Ср. год:* 905 *Год. мин:* 961
Датум: 25.02.2012 T (°C) ДА *Датум:* 25.09.2012

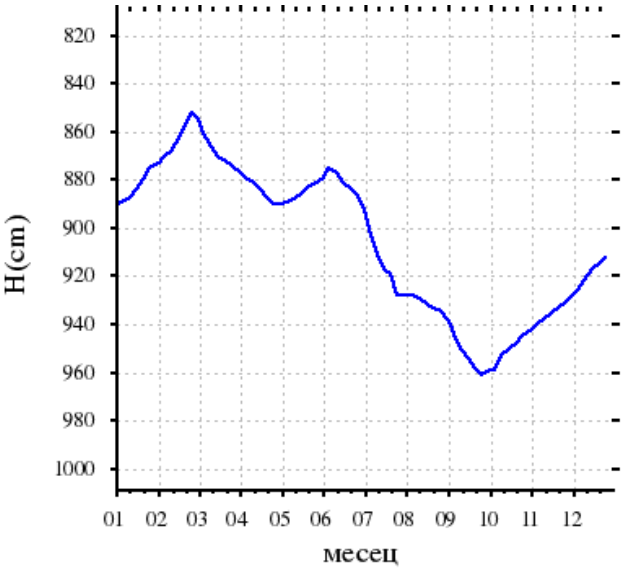

Шифра станице: **ЦБ44** *Водно тело:* **15** *Кота 0 (мнм):* **71.15**
Назив пијезометра: **Плочица** **D_GW_SI_2** *Кота терена (мнм):* **70.81**

Дан	I	II	III	IV	V	VI	VII	VIII	IX	X	XI	XII
1	353	340	328	321	315	312	338	354	380	390	380	350
10	348		325	317	305	320	346	361	382	392	375	345
20	345		323	313	300	330	355	367	386	394	367	341
Мин.	353		328	321	315	330	355	367	386	394	380	350
Ср.	349		325	317	307	321	346	361	383	392	374	345
Макс.	345		323	313	300	312	338	354	380	390	367	341

Год. макс: *Ср. год:* *Год. мин:*
Датум: T (°C) НЕ *Датум:*

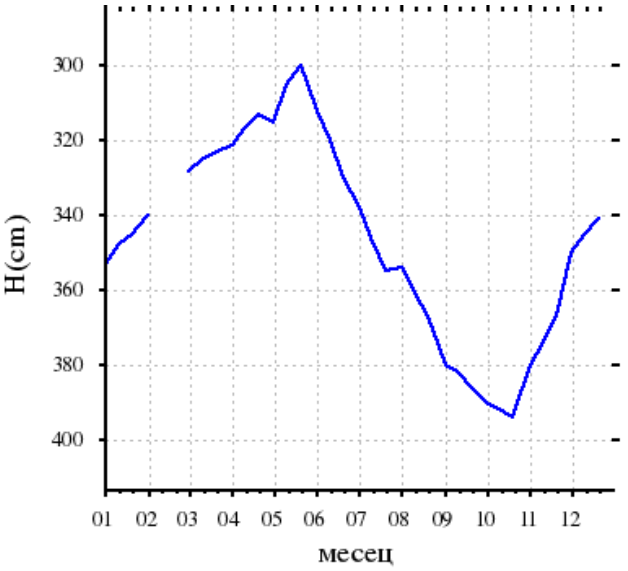

Шифра станице: ЛП1012 **Водно тело:** 15 **Кота 0 (мнм):** 75.26
Назив пијезометра: Дубовац D_GW_SI_2 **Кота терена (мнм):** 74.55

Дан	I	II	III	IV	V	VI	VII	VIII	IX	X	XI	XII
1	646		635	609	604	600	613	632	649	652	639	630
10	643		630	606	606	603	622	636	649	652	631	
20	642		619	605	611	609	642	646	654	658	620	615
Мин.	646		635	609	611	609	642	646	654	658	639	
Ср.	644		628	607	607	604	626	638	651	654	630	
Макс.	642		619	605	604	600	613	632	649	652	620	

Год. макс: *Ср. год:* *Год. мин:*
Датум: T (°C) HE *Датум:*

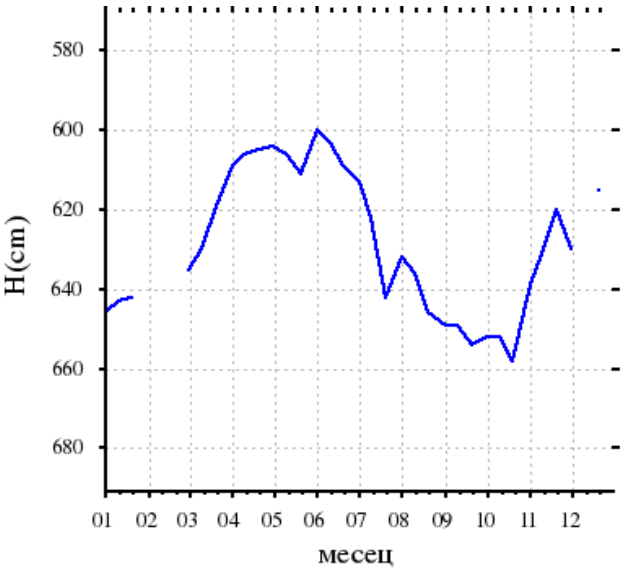

Шифра станице: ЛП927 **Водно тело:** 15 **Кота 0 (мнм):** 69.15
Назив пијезометра: Црвеначки рит D_GW_SI_2 **Кота терена (мнм):** 68.30

Дан	I	II	III	IV	V	VI	VII	VIII	IX	X	XI	XII
1	314	312	302	300	292	270	286	296	284			
10	314		304	298	295	268	288	296	286			
20	315		310	286	300	286	294	298	286			
Мин.	315		310	300	300	286	294	298	286			
Ср.	314		305	295	296	275	289	297	285			
Макс.	314		302	286	292	268	286	296	284			

Год. макс: *Ср. год:* *Год. мин:*
Датум: T (°C) HE *Датум:*

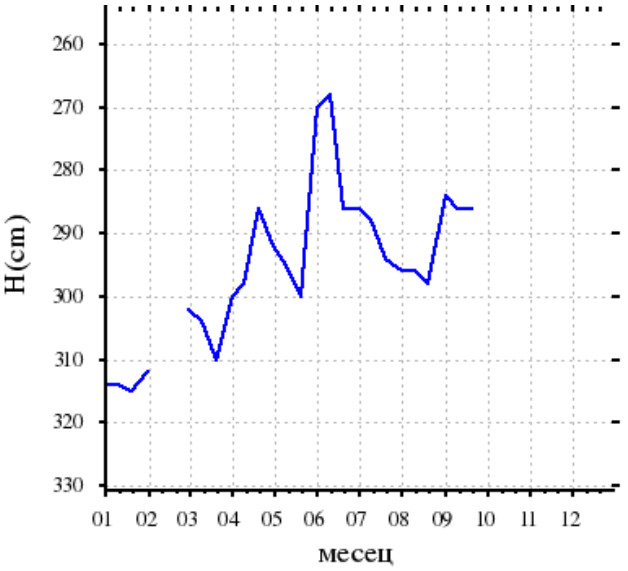

Шифра станице: П8 **Водно тело:** 15 **Кота 0 (мнм):** 94.79
Назив пијезометра: Дубовац D_GW_SI_2 **Кота терена (мнм):** 93.94

Дан	I	II	III	IV	V	VI	VII	VIII	IX	X	XI	XII
1	775		757	745	755	763	777	768	776	762	753	766
10	771		750	740	753	770	780	769	771	756	757	
20	768		746	751	757	772	785	773	765	754	761	
Мин.	775		757	751	757	772	785	773	776	762	761	
Ср.	771		751	745	755	768	781	770	771	757	757	
Макс.	768		746	740	753	763	777	768	765	754	753	

Год. макс: *Ср. год:* *Год. мин:*
Датум: T (°C) HE *Датум:*

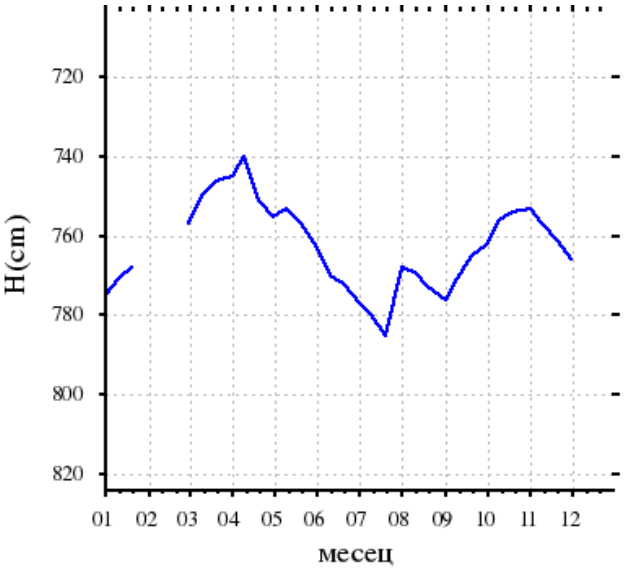

Шифра станице: ПД15 **Водно тело:** 15 **Кота 0 (мнм):** 86.72
Назив пијезометра: Ковин D_GW_SI_2 **Кота терена (мнм):** 86.30

Дан	I	II	III	IV	V	VI	VII	VIII	IX	X	XI	XII
1	1573	1582	1585	1590	1580	1564	1566	1573	1582	1590	1608	1612
10	1578		1590	1585	1577	1560	1570	1575	1586	1593	1613	1618
20	1582		1597	1580	1570	1556	1574	1580	1590	1600	1618	1625
Мин.	1582		1597	1590	1580	1564	1574	1580	1590	1600	1618	1625
Ср.	1578		1591	1585	1576	1560	1570	1576	1586	1594	1613	1618
Макс.	1573		1585	1580	1570	1556	1566	1573	1582	1590	1608	1612

Год. макс: *Ср. год:* *Год. мин:*
Датум: T (°C) HE *Датум:*

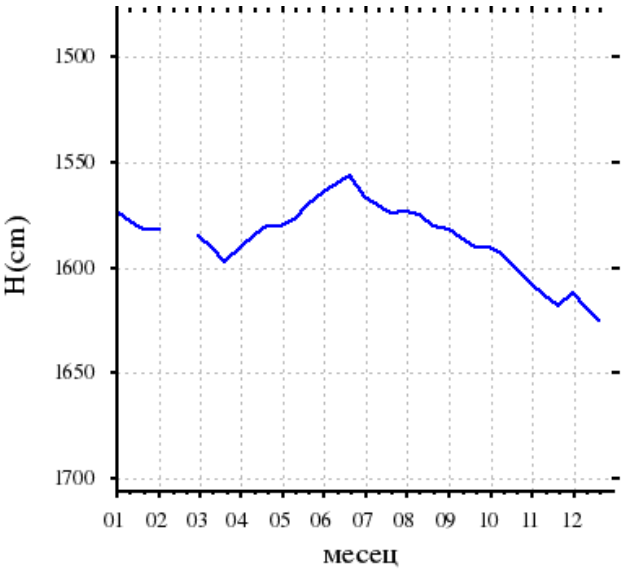

Шифра станице: ПД25 **Водно тело:** 15 **Кота 0 (мнм):** 69.66
Назив пијезометра: Иваново D_GW_SI_2 **Кота терена (мнм):** 69.31

Дан	I	II	III	IV	V	VI	VII	VIII	IX	X	XI	XII
1	242	220	122	169	158	154	228	266	300	310	285	261
10	238	213	149	172	188	181	241	283	290	303	276	270
20	232	196	160	165	178	208	250	289	304	293	290	258
Мин.	242	220	160	172	188	208	250	289	304	310	290	270
Ср.	237	210	144	169	175	181	240	279	298	302	284	263
Макс.	232	196	122	165	158	154	228	266	290	293	276	258

Год. макс: 122 *Ср. год:* 232 *Год. мин:* 310
Датум: 01.03.2012 T (°C) HE *Датум:* 01.10.2012

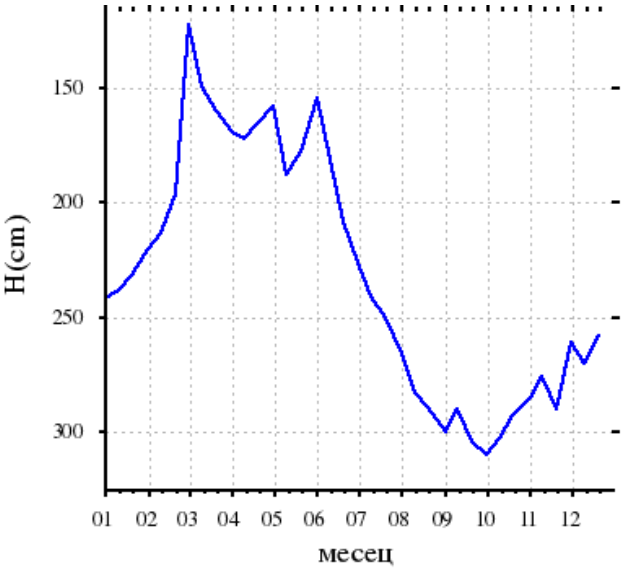

Шифра станице: ПП721 **Водно тело:** 15 **Кота 0 (мнм):** 70.97
Назив пијезометра: Старчево D_GW_SI_2 **Кота терена (мнм):** 70.67

Дан	I	II	III	IV	V	VI	VII	VIII	IX	X	XI	XII
1	286	280	231	230	238	227	248	301	321	306	289	276
10	289		225	235	234	224	271	313	318	299	285	271
20	291		221	241	231	220	294	324	314	293	280	265
Мин.	291		231	241	238	227	294	324	321	306	289	276
Ср.	289		226	235	234	224	271	313	318	299	285	271
Макс.	286		221	230	231	220	248	301	314	293	280	265

Год. макс: *Ср. год:* *Год. мин:*
Датум: T (°C) HE *Датум:*

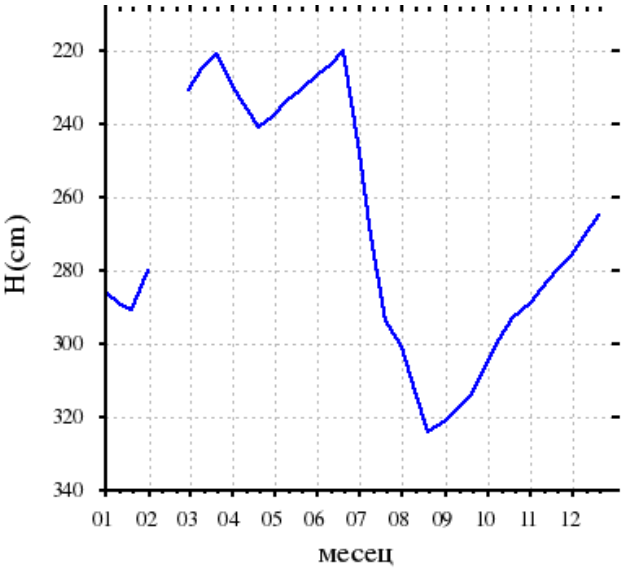

Шифра станице: **ПП930** ***Водно тело:*** **15** ***Кота 0 (мнм):*** **71.41**

Назив пијезометра: **Ковин** **D_GW_SI_2** ***Кота терена (мнм):*** **71.06**

Дан	*I*	*II*	*III*	*IV*	*V*	*VI*	*VII*	*VIII*	*IX*	*X*	*XI*	*XII*
1	320	322	320	302	282	264	274	282	285	286	285	285
10	324		324	292	280	260	275	282	285	286	286	282
20	328		324	285	285	266	280	282	286	286	286	284
Мин.	328		324	302	285	266	280	282	286	286	286	285
Ср.	324		323	293	282	263	276	282	285	286	286	284
Макс.	320		320	285	280	260	274	282	285	286	285	282

Год. макс: ***Ср. год:*** ***Год. мин:***

Датум: T (°C) HE ***Датум:***

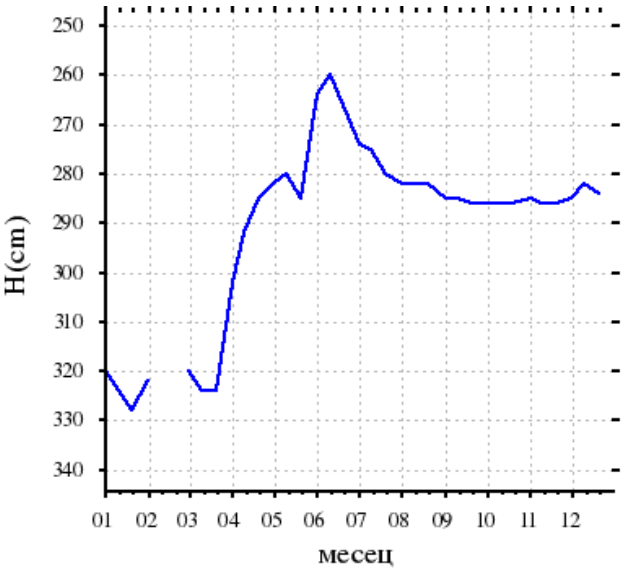

Назив водног тела : Вршачке планине
Шифра водног тела : D GW S 1
Број водног тела : 19
Површина водног тела : 257,63 km^2
Број хидр. станица подземних вода : 2

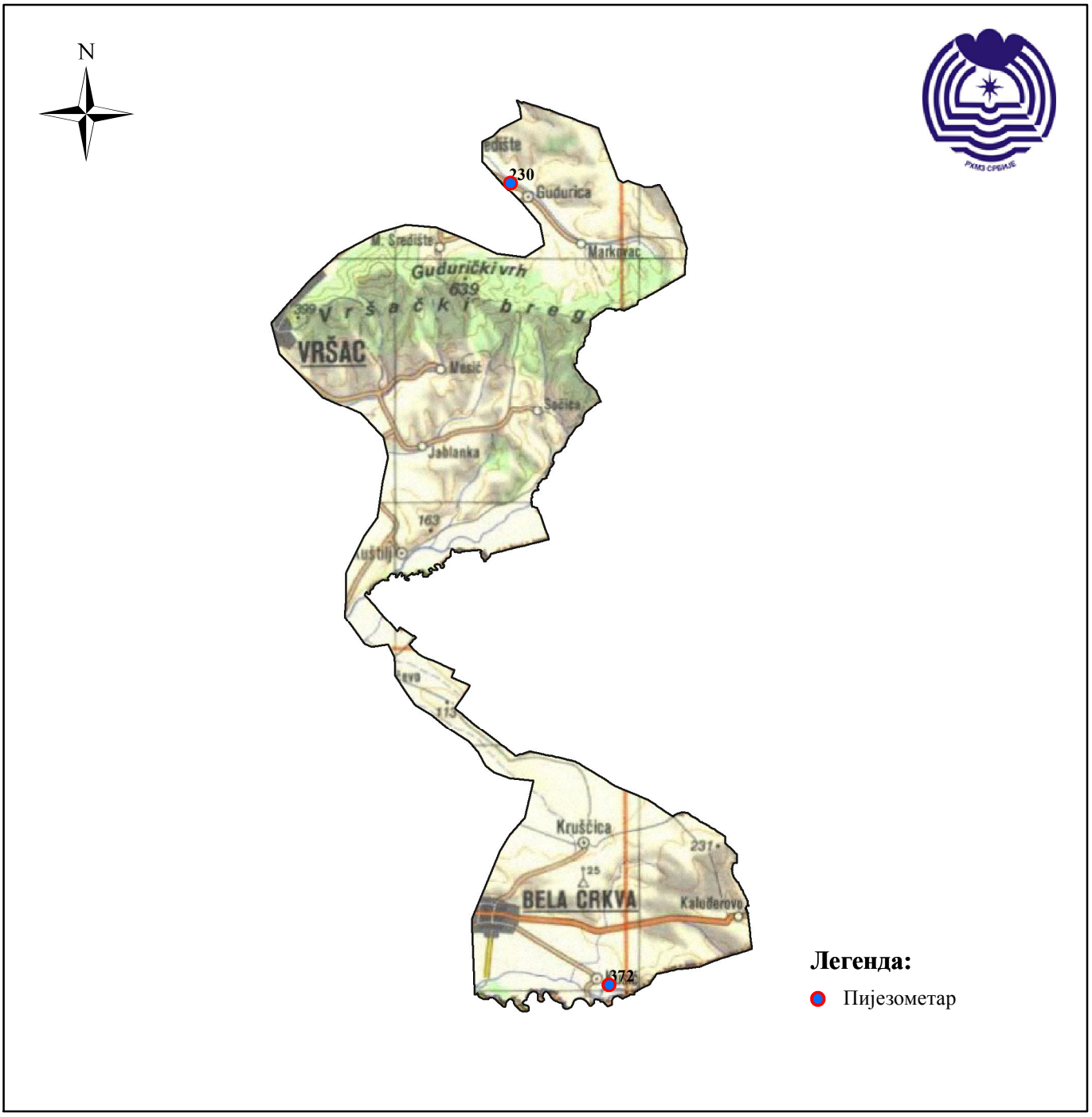

0 5 10 15 20 km

Шифра станице: **230**
Назив пијезометра: **Гудурица (ГУ-1)**

Водно тело: **19**
D_GW_S_1

Кота 0 (мнм): **112.32**
Кота терена (мнм): **111.80**

Дан	*I*	*II*	*III*	*IV*	*V*	*VI*	*VII*	*VIII*	*IX*	*X*	*XI*	*XII*
1	425	377	303	347	335	328	386	359	417	434	421	427
10	423	395	317	351	353	344	400	383	426	438	415	429
20	412	385	337	342	321	326	413	402	419	428	427	365
Мин.	425	395	337	351	353	344	413	402	426	438	427	429
Ср.	420	386	319	347	336	333	400	381	421	433	421	407
Макс.	412	377	303	342	321	326	386	359	417	428	415	365

Год. макс:	303	***Ср. год:***	384	***Год. мин:***	438
Датум:	01.03.2012	T (°C)	НЕ	***Датум:***	10.10.2012

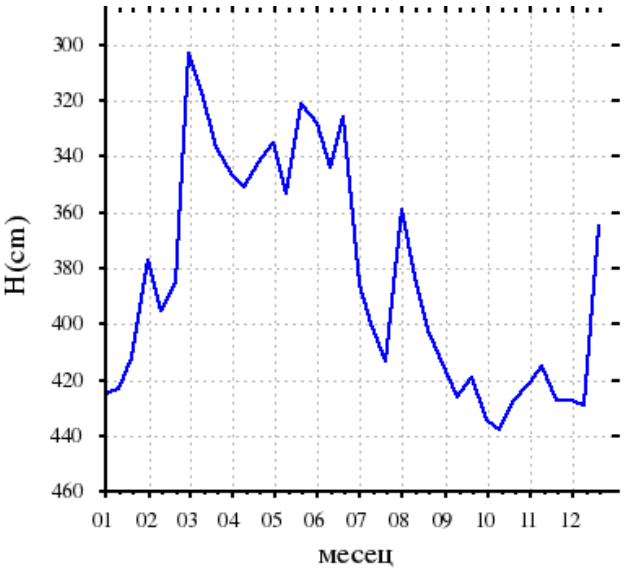

Шифра станице: **372**
Назив пијезометра: **Кусић (КУ-1)**

Водно тело: **19**
D_GW_S_1

Кота 0 (мнм): **96.26**
Кота терена (мнм): **95.66**

Дан	*I*	*II*	*III*	*IV*	*V*	*VI*	*VII*	*VIII*	*IX*	*X*	*XI*	*XII*
1	661	665	653	619	565	521	602	605	634	646	650	653
10	664	663	644	607	566	545	620	612	634	649	650	669
20	666	664	634	555	579	578	622	623	641	649	650	662
Мин.	666	665	653	619	579	578	622	623	641	649	650	669
Ср.	664	664	644	594	570	548	615	613	636	648	650	661
Макс.	661	663	634	555	565	521	602	605	634	646	650	653

Год. макс:	521	***Ср. год:***	626	***Год. мин:***	669
Датум:	01.06.2012	T (°C)	НЕ	***Датум:***	10.12.2012

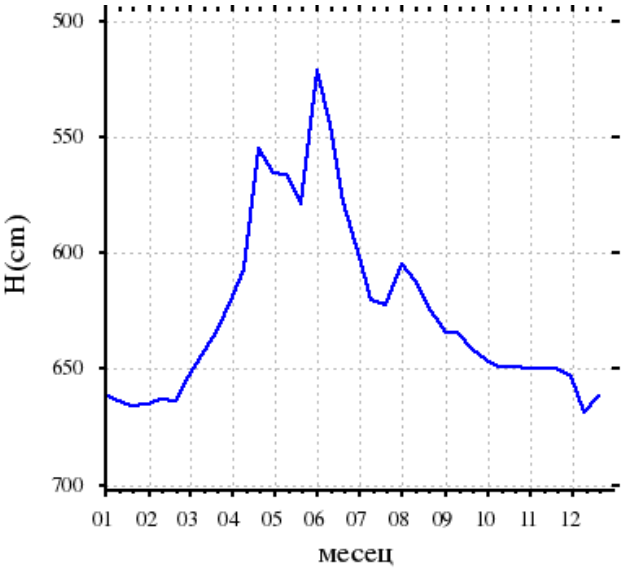

Назив водног тела : Југоисточни Банат - прва издан

Шифра водног тела : D GW SI 1

Број водног тела : 20

Површина водног тела : 2298,93 km^2

Број хидр. станица подземних вода : 25

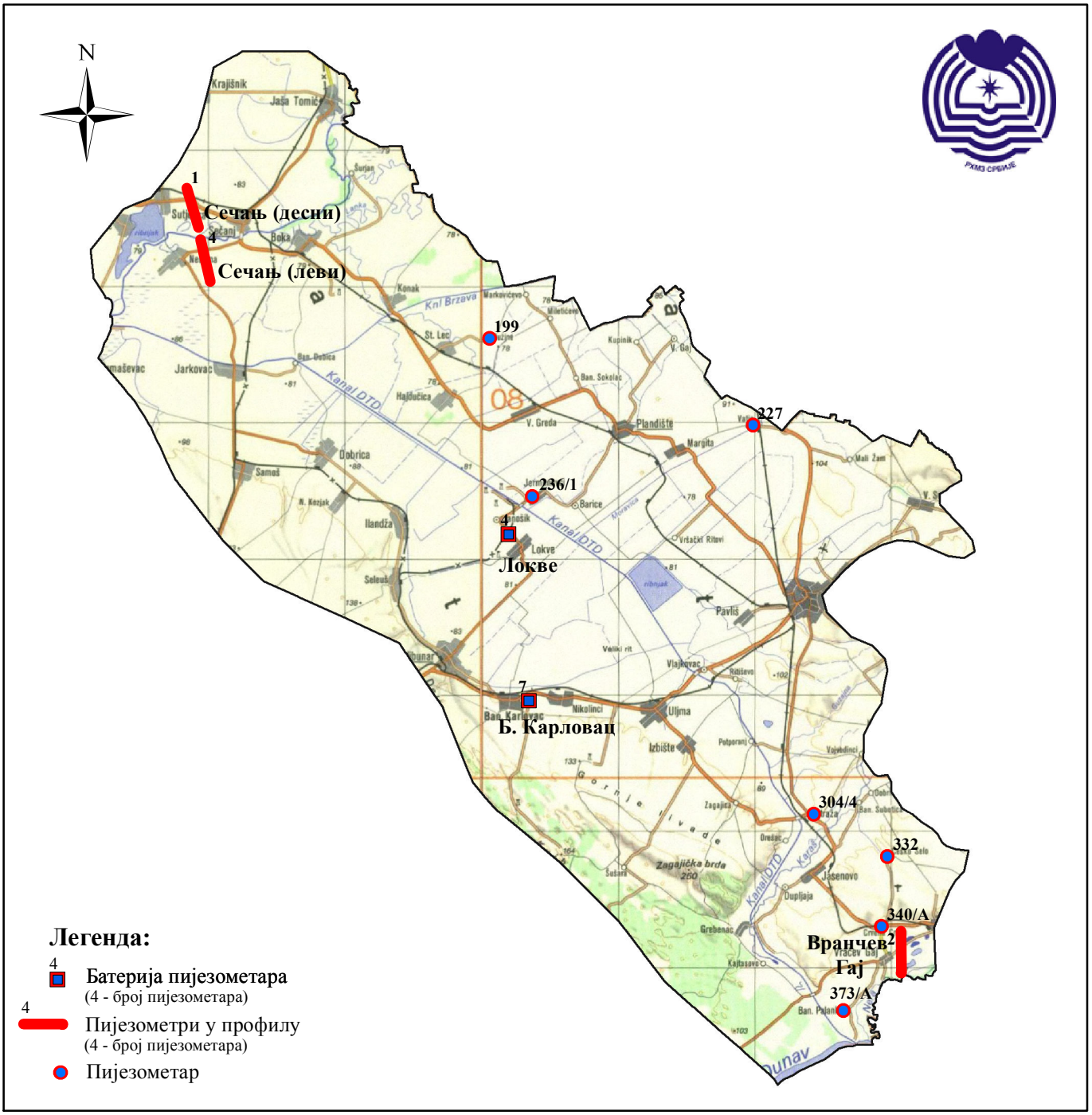

Шифра станице:	**0172**	*Водно тело:* **20**	*Кота 0 (мнм):*	**89.62**
Назив пијезометра:	**Б. Карловац (БК-2)**	**D_GW_SI_1**	*Кота терена (мнм):*	**89.50**

Дан	*I*	*II*	*III*	*IV*	*V*	*VI*	*VII*	*VIII*	*IX*	*X*	*XI*	*XII*
1	446	440	406	399	395	382	410	453	492	512	501	497
2								454	493	512	501	497
3								456	493	512	501	497
4								458	494	512	501	497
5								459	495	512	501	497
6								461	496	512	501	497
7								462	496	512	500	497
8								464	497	511	500	497
9								465	498	511	500	497
10	443	445	401	398	395	396	430	467	498	511	500	
11								468	499	511	500	496
12								469	499	510	500	
13								470	500	508	499	
14								471	500	507	499	
15								473	500	507	499	496
16								474	500	506	499	
17								475	500	505	499	495
18								476	500	505	498	493
19								478	500	505	498	491
20	440	428	400	398	390	405	445	479	499	505	498	490
21								480	499	505	498	490
22								481	499	505	498	490
23								482	499	505	498	490
24								484	499	505	498	489
25							443	485	499	505	498	488
26							440	486	499	504	498	486
27							441	487	511	504	497	485
28							444	488	511	504	497	485
29							447	489	511	503	497	485
30							449	489	512	502	497	484
31							451	490		501		484
Мин.							451	490	512	512	501	
Ср.							440	473	499	507	499	
Макс.							410	453	492	501	497	

Год. макс:	*Ср. год:*	*Год. мин:*
Датум:	Т (°C) ДА	*Датум:*

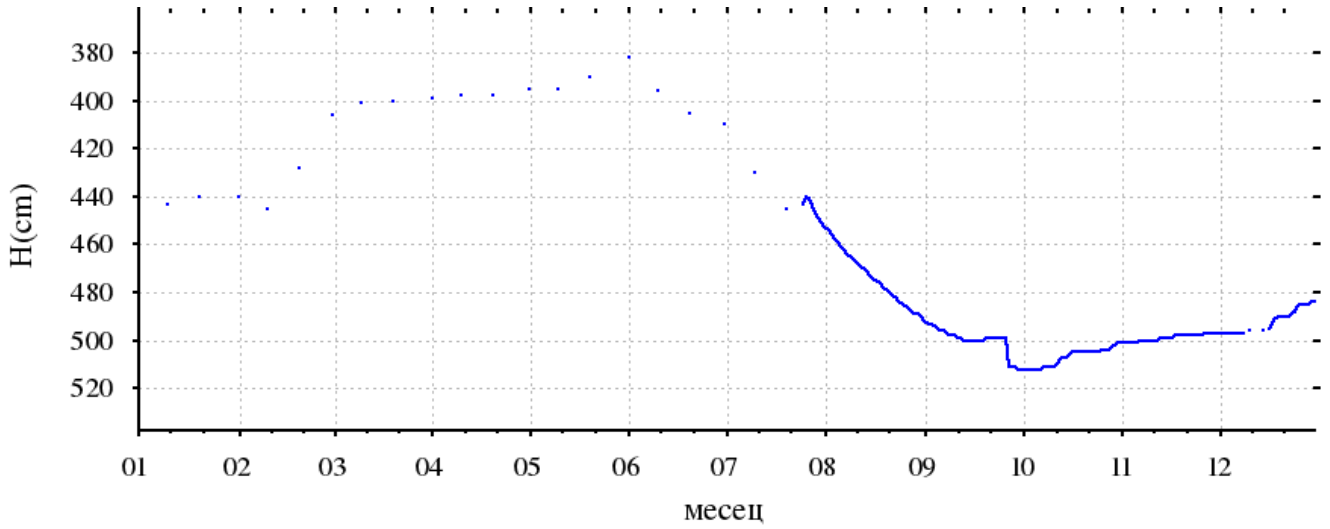

Шифра станице: 0151 **Водно тело:** 20 **Кота 0 (мнм):** 76.50
Назив пијезометра: Локве-комбинат (ЛК-1) D_GW_SI_1 **Кота терена (мнм):** 76.43

Дан	I	II	III	IV	V	VI	VII	VIII	IX	X	XI	XII
1	307	254	151	156	152	169	243	247	309	347	339	349
5	304	256	129	156	157	173	256	260	321	351	338	344
10	302	257	132	156	172	191	262	271	329	366	337	340
15	300	256	140	154	158	204	271	284	335	343	343	338
20	294	256	150	151	162	214	282	293	330	349	345	323
25	285	238	148	145	156	222	242	298	336	358	348	317
Мин.	307	257	151	156	172	222	282	298	336	366	348	349
Ср.	299	253	142	153	160	196	259	276	327	352	342	335
Макс.	285	238	129	145	152	169	242	247	309	343	337	317

Год. макс:	129	Ср. год:	258	Год. мин:	366
Датум:	05.03.2012	T (°C)	НЕ	Датум:	10.10.2012

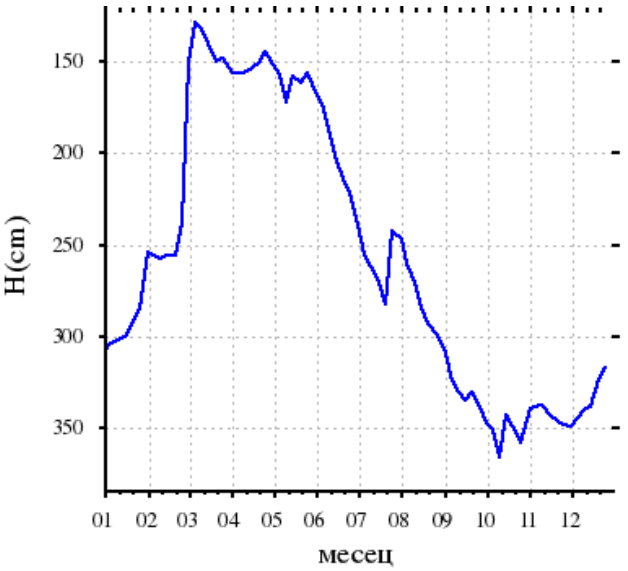

Шифра станице: 0151/1 **Водно тело:** 20 **Кота 0 (мнм):** 76.54
Назив пијезометра: Локве (ЛК-1/1) D_GW_SI_1 **Кота терена (мнм):** 76.40

Дан	I	II	III	IV	V	VI	VII	VIII	IX	X	XI	XII
1	299	243	112	148	147	160	240	246	314	358	339	348
10	298	244	127	150	164	187	268	266	333	366	333	344
20	294	246	138	144	153	210	286	293	335	356	345	311
Мин.	299	246	138	150	164	210	286	293	335	366	345	348
Ср.	297	244	126	147	155	186	265	268	327	360	339	334
Макс.	294	243	112	144	147	160	240	246	314	356	333	311

Год. макс:	112	Ср. год:	254	Год. мин:	366
Датум:	01.03.2012	T (°C)	НЕ	Датум:	10.10.2012

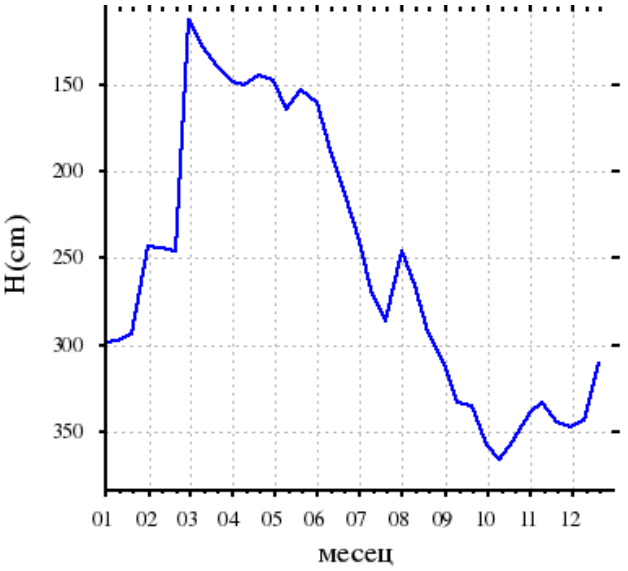

Шифра станице: 0151/2 **Водно тело:** 20 **Кота 0 (мнм):** 76.50
Назив пијезометра: Локве (ЛК-1/2) D_GW_SI_1 **Кота терена (мнм):** 76.35

Дан	I	II	III	IV	V	VI	VII	VIII	IX	X	XI	XII
1	290	226	101	137	137	152	232	236	304	345	331	343
10	287	228	105	140	153	176	257	259	326	360	324	340
20	284	236	130	136	143	192	277	285	325	346	334	326
Мин.	290	236	130	140	153	192	277	285	326	360	334	343
Ср.	287	230	112	138	144	173	255	260	318	350	330	336
Макс.	284	226	101	136	137	152	232	236	304	345	324	326

Год. макс:	101	Ср. год:	245	Год. мин:	360
Датум:	01.03.2012	T (°C)	НЕ	Датум:	10.10.2012

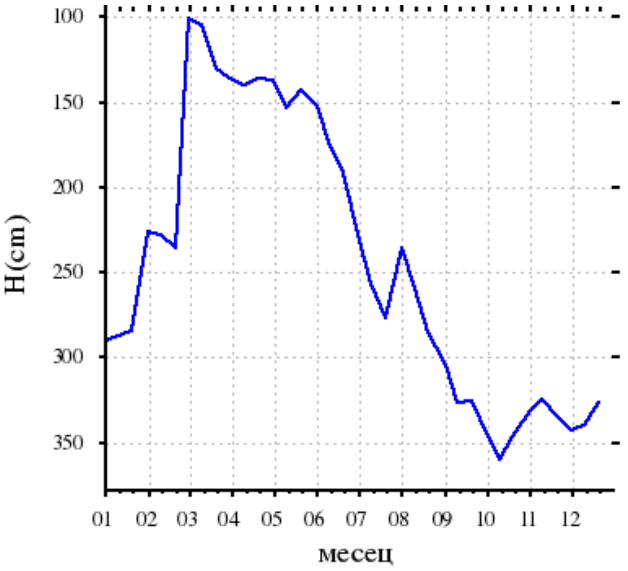

Шифра станице: **0151/3** ***Водно тело:*** **20** ***Кота 0 (мнм):*** **76.60**
Назив пијезометра: **Локве (ЛК-1/3)** **D_GW_SI_1** ***Кота терена (мнм):*** **76.35**

Дан	*I*	*II*	*III*	*IV*	*V*	*VI*	*VII*	*VIII*	*IX*	*X*	*XI*	*XII*
1	298	237	107	147	145	160	242	242	315	354	342	347
10	293	240	124	148	161	185	263	266	334	363	332	340
20	290	245	137	142	150	210	284	295	337	356	343	335
Мин.	298	245	137	148	161	210	284	295	337	363	343	347
Ср.	294	241	123	146	152	185	263	268	329	358	339	341
Макс.	290	237	107	142	145	160	242	242	315	354	332	335

Год. макс: 107 ***Ср. год:*** 253 ***Год. мин:*** 363
Датум: 01.03.2012 T (°C) НЕ ***Датум:*** 10.10.2012

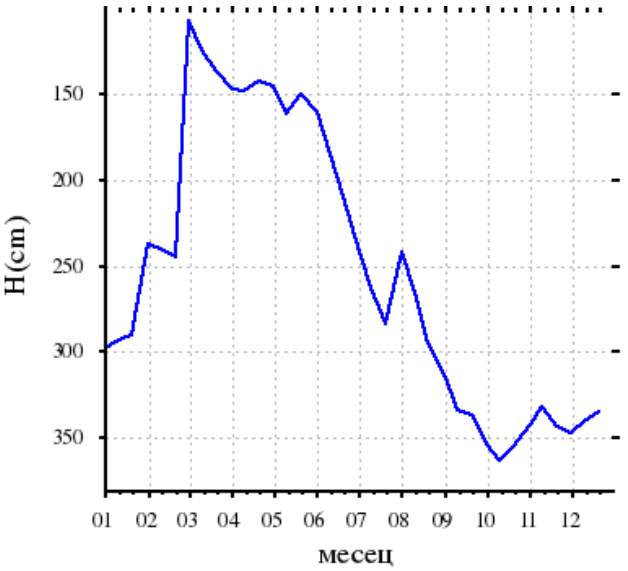

Шифра станице: **0171** ***Водно тело:*** **20** ***Кота 0 (мнм):*** **93.82**
Назив пијезометра: **Б.Карловац (ГМС)(БК-1)** **D_GW_SI_1** ***Кота терена (мнм):*** **93.71**

Дан	*I*	*II*	*III*	*IV*	*V*	*VI*	*VII*	*VIII*	*IX*	*X*	*XI*	*XII*
1	545	545	531	497	475	461	460	530	585	620	642	652
5	546	545	524	495	472	461	465	539	590	622	644	652
10	546	545	515	491	470	460	475	551	596	625	647	654
15	545	546	505	485	468	460	495	560	600	630	647	655
20	544	543	505	481	467	459	508	572	606	636	648	657
25	545	535	500	478	465	459	525	579	612	640	650	659
Мин.	546	546	531	497	475	461	525	579	612	640	650	659
Ср.	545	543	513	488	470	460	488	555	598	629	646	655
Макс.	544	535	500	478	465	459	460	530	585	620	642	652

Год. макс: 459 ***Ср. год:*** 549 ***Год. мин:*** 659
Датум: 25.06.2012 T (°C) ДА ***Датум:*** 25.12.2012

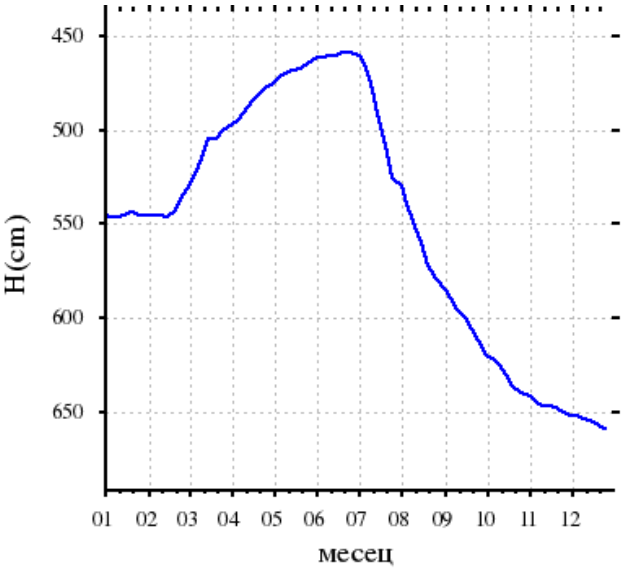

Шифра станице: **0171/1** ***Водно тело:*** **20** ***Кота 0 (мнм):*** **93.87**
Назив пијезометра: **Б.Карловац (БК-1/1)** **D_GW_SI_1** ***Кота терена (мнм):*** **93.74**

Дан	*I*	*II*	*III*	*IV*	*V*	*VI*	*VII*	*VIII*	*IX*	*X*	*XI*	*XII*
1	548	547	533	499	485	465	460	533	586	620	644	655
10	547	549	512	495	480	462	480	555	598	627	649	658
20	547	548	506	485	470	460	515	575	616	640	652	660
Мин.	548	549	533	499	485	465	515	575	616	640	652	660
Ср.	547	548	517	493	478	462	485	554	600	629	648	658
Макс.	547	547	506	485	470	460	460	533	586	620	644	655

Год. макс: 460 ***Ср. год:*** 552 ***Год. мин:*** 660
Датум: 01.07.2012 T (°C) НЕ ***Датум:*** 20.12.2012

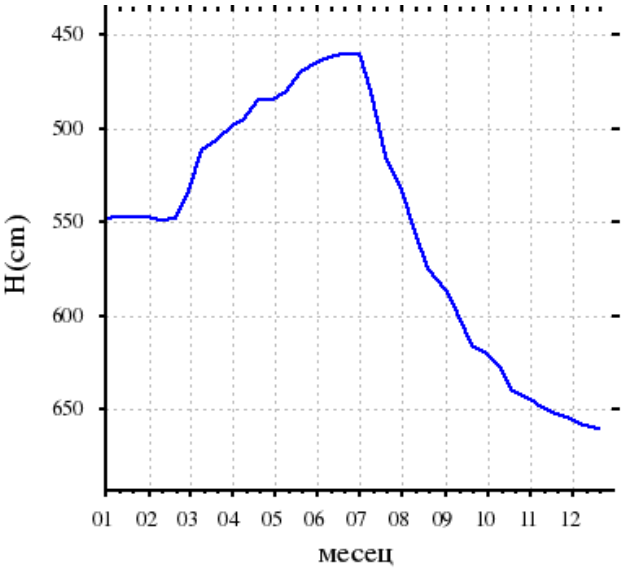

Шифра станице: 0171/2
Назив пијезометра: Б.Карловац (БК-1/2)

Водно тело: 20 D_GW_SI_1
Кота 0 (мнм): 93.82
Кота терена (мнм): 93.71

Дан	I	II	III	IV	V	VI	VII	VIII	IX	X	XI	XII
1	545	545	523	495	480	454	458	530	сув	сув	сув	сув
10	544	545	510	487	470	459	490	сув	сув	сув	сув	сув
20	545	540	500	480	463	458	525	сув	сув	сув	сув	сув
Мин.	545	545	523	495	480	459	525	530				
Ср.	545	543	511	487	471	457	491	530				
Макс.	544	540	500	480	463	454	458	530				

Год. макс:		Ср. год:		Год. мин:	
Датум:		T (°C)	НЕ	Датум:	

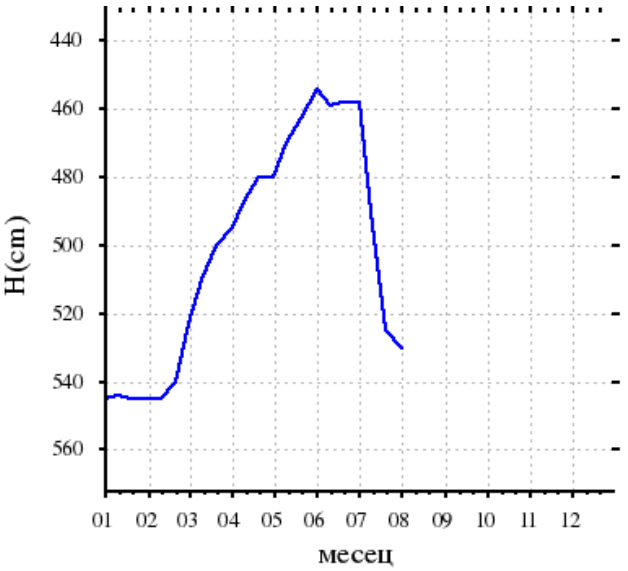

Шифра станице: 0171/Д
Назив пијезометра: Б.Карловац (БК-1/Д)

Водно тело: 20 D_GW_SI_1
Кота 0 (мнм): 93.70
Кота терена (мнм): 93.64

Дан	I	II	III	IV	V	VI	VII	VIII	IX	X	XI	XII
1	400	400	395	380	358	352	356	376	420	447	462	470
5	401	400	393	378	359	353	356	385	425	450	462	470
10	401	400	390	375	360	354	355	394	428	452	465	471
15	402	400	388	372	359	356	355	402	433	455	468	471
20	400	395	387	366	358	356	360	410	438	457	469	472
25	400	395	385	361	354	356	374	416	442	460	470	472
Мин.	402	400	395	380	360	356	374	416	442	460	470	472
Ср.	401	398	390	372	358	355	359	397	431	454	466	471
Макс.	400	395	385	361	354	352	355	376	420	447	462	470

Год. макс:	352	Ср. год:	404	Год. мин:	472
Датум:	01.06.2012	T (°C)	ДА	Датум:	20.12.2012

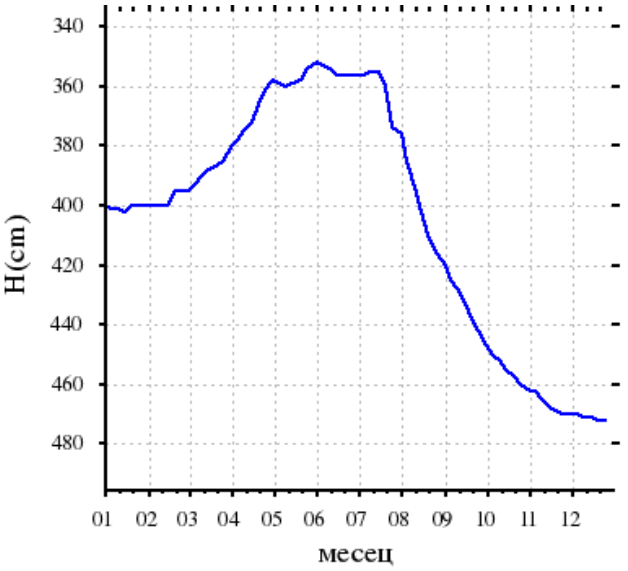

Шифра станице: 0172/1
Назив пијезометра: Б. Карловац (БК-2/1)

Водно тело: 20 D_GW_SI_1
Кота 0 (мнм): 89.70
Кота терена (мнм): 89.52

Дан	I	II	III	IV	V	VI	VII	VIII	IX	X	XI	XII
1	450	445	415	405	400	390	415	454	490	501	495	487
10	448	450	409	402	400	402	435	465	495	503	492	485
20	445	435	407	402	398	410	450	480	500	495	489	482
Мин.	450	450	415	405	400	410	450	480	500	503	495	487
Ср.	448	443	410	403	399	401	433	466	495	500	492	485
Макс.	445	435	407	402	398	390	415	454	490	495	489	482

Год. макс:	390	Ср. год:	448	Год. мин:	503
Датум:	01.06.2012	T (°C)	НЕ	Датум:	10.10.2012

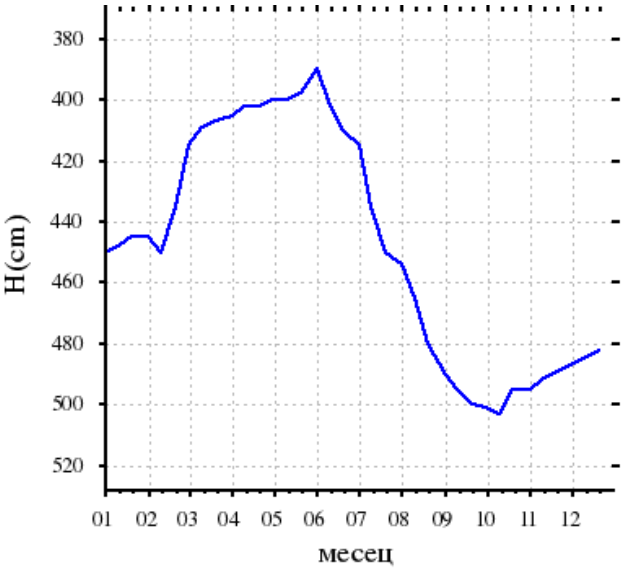

Шифра станице: 0173
Назив пијезометра: Б. Карловац (БК-3)

Водно тело: 20 D_GW_SI_1
Кота 0 (мнм): 96.02
Кота терена (мнм): 95.90

Дан	I	II	III	IV	V	VI	VII	VIII	IX	X	XI	XII
1	335	330	258	244	239	235	280	353	395	410	418	421
10	333	325	247	245	244	250	302	370	404	416	419	421
20	330	300	244	240	238	260	335	385	409	417	420	420
Мин.	335	330	258	245	244	260	335	385	409	417	420	421
Ср.	333	318	250	243	240	248	306	369	403	414	419	421
Макс.	330	300	244	240	238	235	280	353	395	410	418	420

Год. макс:	235	Ср. год:	330	Год. мин:	421
Датум:	01.06.2012	T (°C)	НЕ	Датум:	01.12.2012

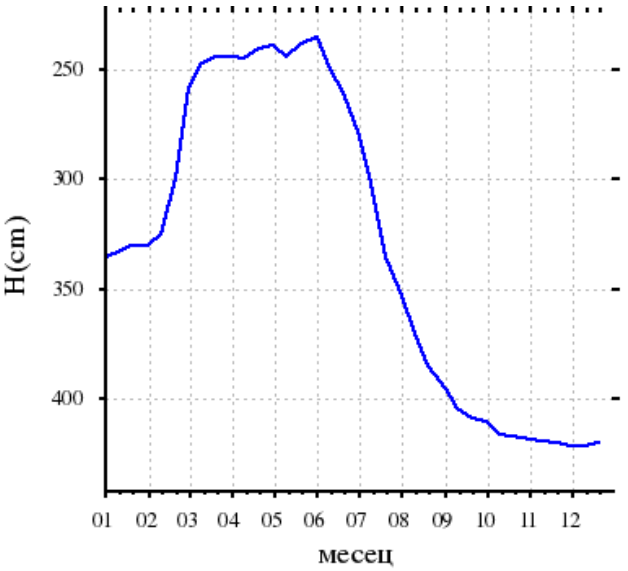

Шифра станице: 0453
Назив пијезометра: Сечањ (ТД-3)

Водно тело: 20 D_GW_SI_1
Кота 0 (мнм): 79.22
Кота терена (мнм): 78.85

Дан	I	II	III	IV	V	VI	VII	VIII	IX	X	XI	XII
1	360	360	360	315	320	300	315	352	364	390	400	405
10	360	360	343	317	310	305	320	358	373	394	400	407
20	360	360	320	320	300	312	350	352	385	398	403	407
Мин.	360	360	360	320	320	312	350	358	385	398	403	407
Ср.	360	360	341	317	310	306	328	354	374	394	401	406
Макс.	360	360	320	315	300	300	315	352	364	390	400	405

Год. макс:	300	Ср. год:	354	Год. мин:	407
Датум:	20.05.2012	T (°C)	НЕ	Датум:	10.12.2012

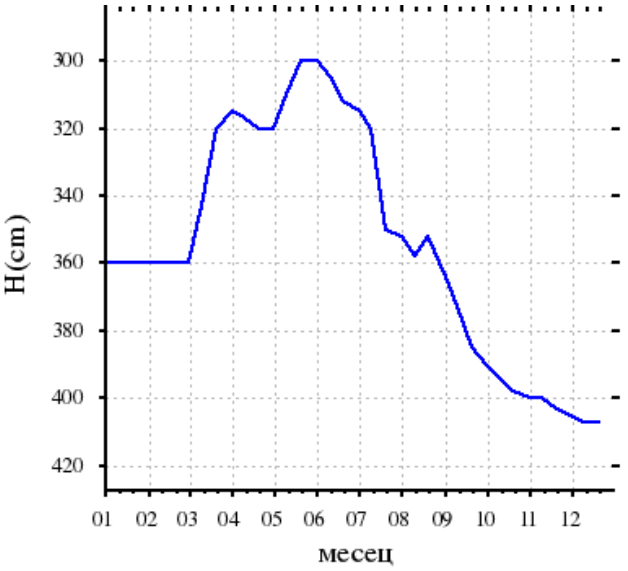

Шифра станице: 0453/Д
Назив пијезометра: Сечањ (ТЛ-3/Д)

Водно тело: 20 D_GW_SI_1
Кота 0 (мнм): 79.62
Кота терена (мнм): 79.14

Дан	I	II	III	IV	V	VI	VII	VIII	IX	X	XI	XII
1	357	335	319	273	261	285	314	347	389	416	419	422
5	359	333	311	270	273	282	329	369	393	417	419	422
10	350	331	303	265	276	290	331	372	394	417	420	423
15	342	329	299	259	278	300	333	375	396	418	420	424
20	339	327	280	254	284	307	335	383	399	418	421	424
25	337	325	277	247	289	308	339	388	402	418	421	425
Мин.	359	335	319	273	289	308	339	388	402	418	421	425
Ср.	347	330	298	261	277	295	330	372	396	417	420	423
Макс.	337	325	277	247	261	282	314	347	389	416	419	422

Год. макс:	247	Ср. год:	347	Год. мин:	425
Датум:	25.04.2012	T (°C)	ДА	Датум:	25.12.2012

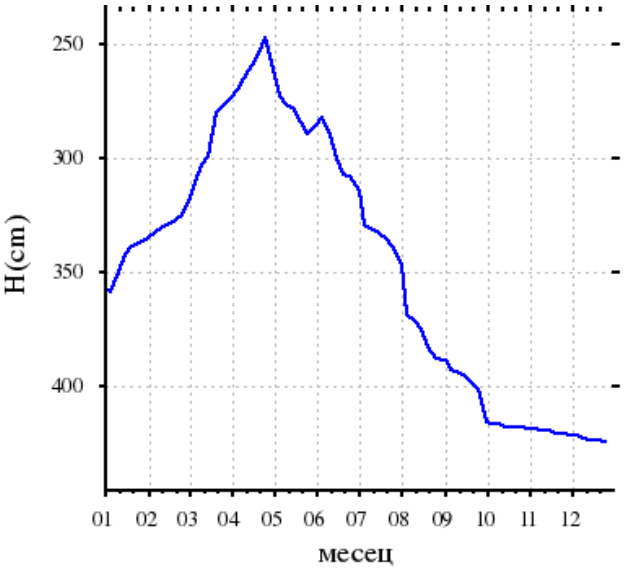

Шифра станице: 045Л1
Назив пијезометра: Сечањ (ТЛ-1)
Водно тело: 20 D_GW_SI_1
Кота 0 (мнм): 78.92
Кота терена (мнм): 78.41

Дан	I	II	III	IV	V	VI	VII	VIII	IX	X	XI	XII
1	390	384	360	330	261	329	358	379	410	395	398	400
5	391	381	351	327	273	321	364	385	412	396	399	401
10	392	387	348	321	276	337	370	391	413	396	399	401
15	390	376	340	317	278	334	373	395	415	396	399	402
20	387	374	339	313	284	339	375	399	407	397	400	402
25	385	371	335	310	289	342	379	405	408	398	400	403
Мин.	392	387	360	330	289	342	379	405	415	398	400	403
Ср.	389	379	346	320	277	334	370	392	411	396	399	402
Макс.	385	371	335	310	261	321	358	379	407	395	398	400

Год. макс:	261	Ср. год:	368	Год. мин:	415
Датум:	01.05.2012	Т (°C)	ДА	Датум:	15.09.2012

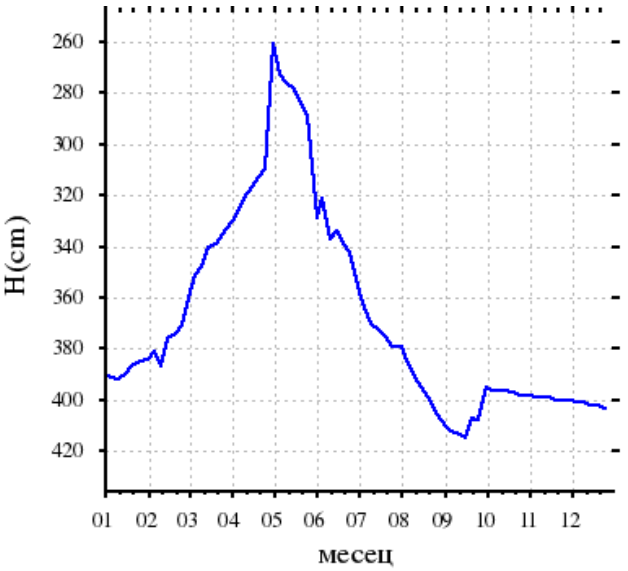

Шифра станице: 045Л2
Назив пијезометра: Сечањ (ТЛ-2)
Водно тело: 20 D_GW_SI_1
Кота 0 (мнм): 78.67
Кота терена (мнм): 78.46

Дан	I	II	III	IV	V	VI	VII	VIII	IX	X	XI	XII
1	300	291	269	214	197	210	251	277	317	329	333	338
10	300	285	240	207	205	214	261	293	320	330	335	339
20	294	280	222	196	211	226	267	304	323	331	337	340
Мин.	300	291	269	214	211	226	267	304	323	331	337	340
Ср.	298	285	244	206	204	217	260	291	320	330	335	339
Макс.	294	280	222	196	197	210	251	277	317	329	333	338

Год. макс:	196	Ср. год:	277	Год. мин:	340
Датум:	20.04.2012	Т (°C)	НЕ	Датум:	20.12.2012

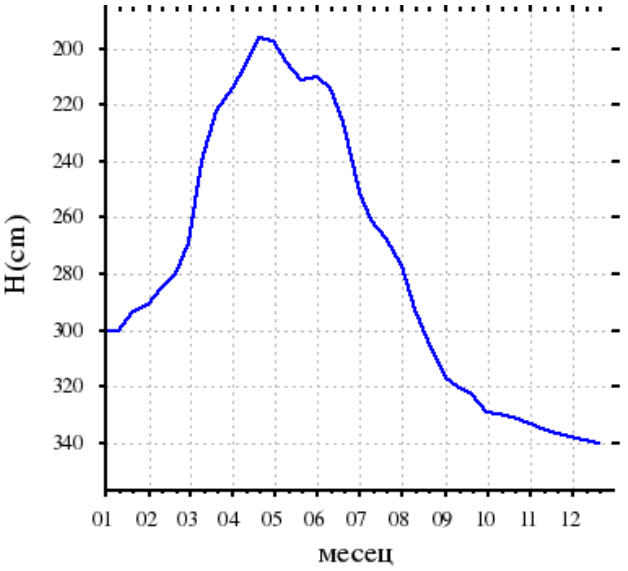

Шифра станице: 045Л5
Назив пијезометра: Сечањ (ТЛ-5)
Водно тело: 20 D_GW_SI_1
Кота 0 (мнм): 79.60
Кота терена (мнм): 79.22

Дан	I	II	III	IV	V	VI	VII	VIII	IX	X	XI	XII
1	350	342	324	254	260	273	310	338	381	409	414	420
10	350	337	302	245	268	280	320	365	385	412	415	421
20	348	334	261	241	272	296	324	374	389	412	415	422
Мин.	350	342	324	254	272	296	324	374	389	412	415	422
Ср.	349	338	296	247	267	283	318	359	385	411	415	421
Макс.	348	334	261	241	260	273	310	338	381	409	414	420

Год. макс:	241	Ср. год:	341	Год. мин:	422
Датум:	20.04.2012	Т (°C)	НЕ	Датум:	20.12.2012

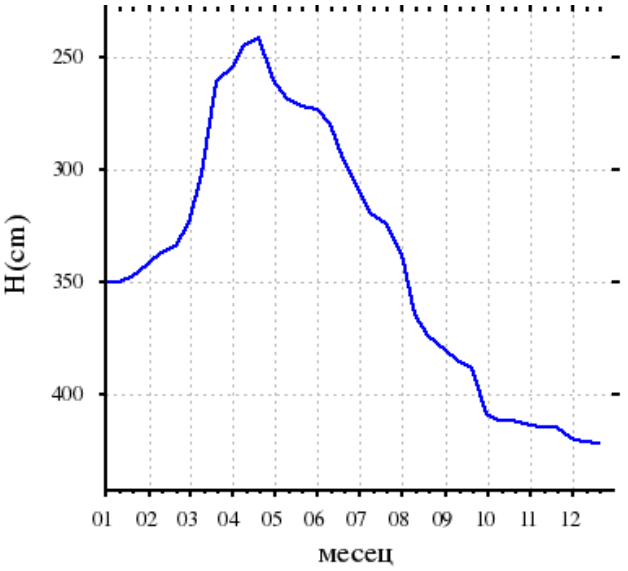

Шифра станице: **0492**
Назив пијезометра: **Врачев Гај (НВГ-2)**

Водно тело: **20** D_GW_SI_1
Кота 0 (мнм): **81.42**
Кота терена (мнм): **80.52**

Дан	I	II	III	IV	V	VI	VII	VIII	IX	X	XI	XII
1	432	425	415	400	394	388	412	424	434	446	442	433
5	433	424	409	400	393	387	417	424	438	446	440	432
10	430	422	407	399	398	390	421	424	444	446	439	431
15	430	422	404	397	395	395	427	426	445	447	437	430
20	428	421	402	395	393	397	434	429	447	448	435	427
25	426	420	400	393		408	428	431	446	443	434	427
Мин.	433	425	415	400		408	434	431	447	448	442	433
Ср.	430	422	406	397		394	423	426	442	446	438	430
Макс.	426	420	400	393		387	412	424	434	443	434	427

Год. макс: *Ср. год:* *Год. мин:*
Датум: T (°C) HE *Датум:*

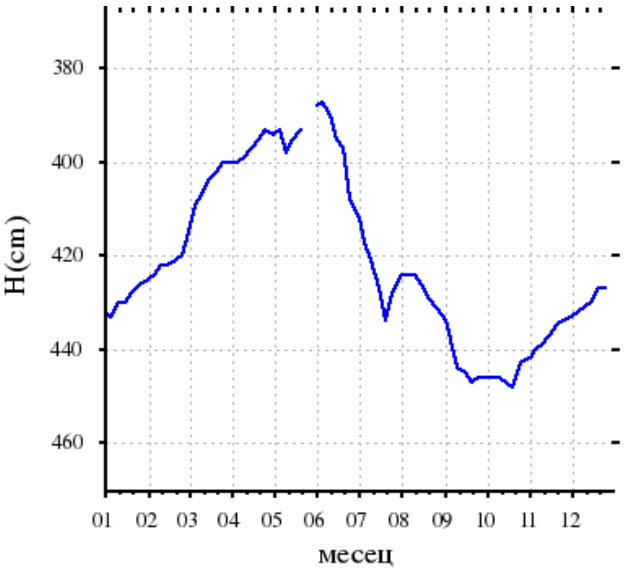

Шифра станице: **0493**
Назив пијезометра: **Врачев Гај (НВГ-3)**

Водно тело: **20** D_GW_SI_1
Кота 0 (мнм): **77.24**
Кота терена (мнм): **76.30**

Дан	I	II	III	IV	V	VI	VII	VIII	IX	X	XI	XII
1	214	208	180	126	104	90	179	183	217	220	214	216
5	217	205	170	127	125	115	185	189	219	221	211	216
10	216	200	170		144	138	194	198	220	220	210	215
15	216	196	171		128	152	200	206	219	217	212	212
20	215	191	152		112	164	208	211	219	215	214	209
25	208	186	126	85	110	175	167	215	220	218	216	200
Мин.	217	208	180		144	90	208	215	220	221	216	216
Ср.	214	198	162		121	139	189	200	219	219	213	211
Макс.	208	186	126		104	115	167	183	217	215	210	200

Год. макс: *Ср. год:* *Год. мин:*
Датум: T (°C) HE *Датум:*

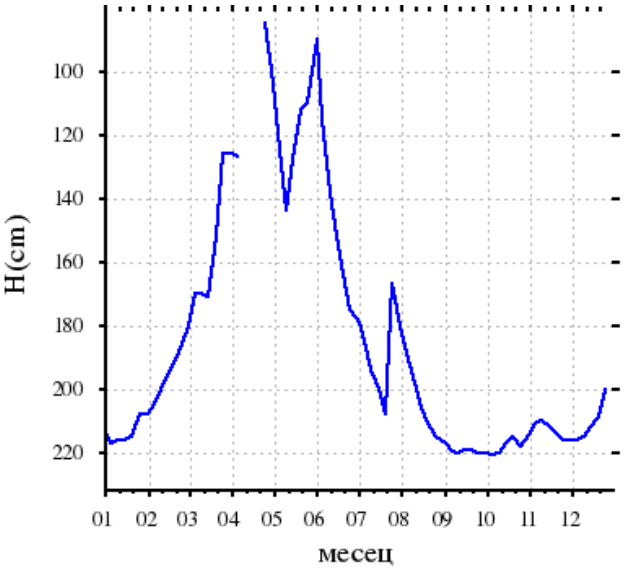

Шифра станице: **199**
Назив пијезометра: **Дужине**

Водно тело: **20** D_GW_SI_1
Кота 0 (мнм): **78.20**
Кота терена (мнм): **77.68**

Дан	I	II	III	IV	V	VI	VII	VIII	IX	X	XI	XII
1	300	260	170	190	190	218	280	318	368	388	390	368
10	285	255	175	188	210	256	328	328	378	390	378	360
20	260	205	185	185	210	258	330	340	380	398	378	350
Мин.	300	260	185	190	210	258	330	340	380	398	390	368
Ср.	282	240	177	188	203	244	313	329	375	392	382	359
Макс.	260	205	170	185	190	218	280	318	368	388	378	350

Год. макс: 170 *Ср. год:* 290 *Год. мин:* 398
Датум: 01.03.2012 T (°C) HE *Датум:* 20.10.2012

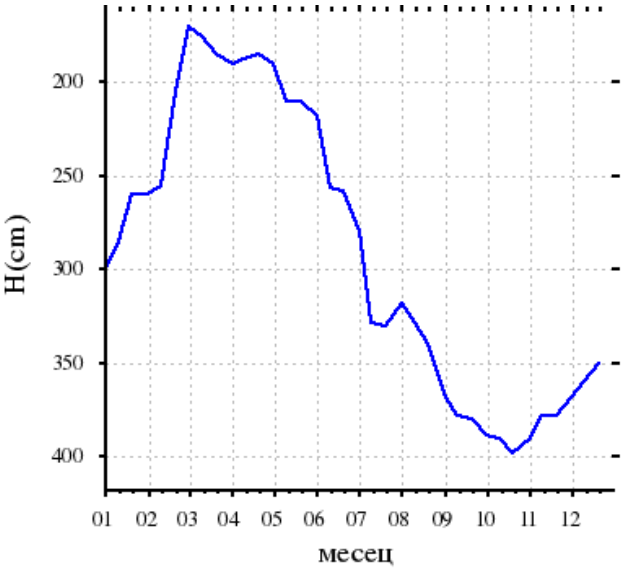

Шифра станице: 227
Назив пијезометра: Ватин (B-1)
Водно тело: 20 D_GW_SI_1
Кота 0 (мнм): 81.50
Кота терена (мнм): 81.06

Дан	I	II	III	IV	V	VI	VII	VIII	IX	X	XI	XII
1	505	495	480	455	450	440	465	465	495	515	520	510
10	505	495	470	455	450	440	480	470	500	520	515	510
20	505	490	465	450	440	450	490	480	505	530	515	510
Мин.	505	495	480	455	450	450	490	480	505	530	520	510
Ср.	505	493	472	453	447	443	478	472	500	522	517	510
Макс.	505	490	465	450	440	440	465	465	495	515	515	510

Год. макс:	440	Ср. год:	484	Год. мин:	530
Датум:	10.06.2012	T (°C)	ДА	Датум:	20.10.2012

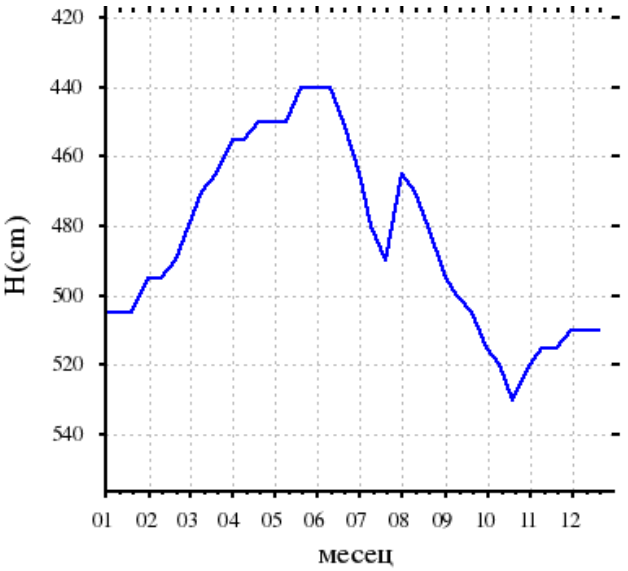

Шифра станице: 236/1
Назив пијезометра: Јерменовци (J-1)
Водно тело: 20 D_GW_SI_1
Кота 0 (мнм): 79.26
Кота терена (мнм): 78.71

Дан	I	II	III	IV	V	VI	VII	VIII	IX	X	XI	XII
1	197	152	83	139	136	153	197	175	231	244	197	210
10	179	155	120	119	154	167	207	196	239	248	201	188
20	186	127	135	114	141	181	223	212	196	213	213	127
Мин.	197	155	83	139	154	181	223	212	239	248	213	210
Ср.	187	145	113	124	144	167	209	194	222	235	204	175
Макс.	179	127	120	114	136	153	197	175	196	213	197	127

Год. макс:	114	Ср. год:	177	Год. мин:	83
Датум:	20.04.2012	T (°C)	НЕ	Датум:	01.03.2012

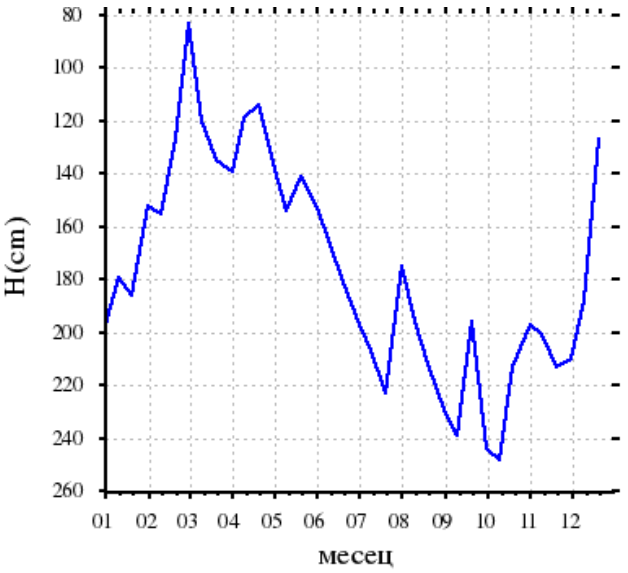

Шифра станице: 304/4
Назив пијезометра: Стража (CT-1)
Водно тело: 20 D_GW_SI_1
Кота 0 (мнм): 107.56
Кота терена (мнм): 107.14

Дан	I	II	III	IV	V	VI	VII	VIII	IX	X	XI	XII
1	1321	1339	1339	1330	1337	1325	1318	1258	1259	1287	1321	1349
10	1327	1341	1333	1333	1340	1320	1320	1254	1268	1297	1331	1355
20	1335	1344	1331	1335	1335	1317	1326	1255	1277	1310	1338	1363
Мин.	1335	1344	1339	1335	1340	1325	1326	1258	1277	1310	1338	1363
Ср.	1328	1341	1334	1333	1337	1321	1321	1256	1268	1298	1330	1356
Макс.	1321	1339	1331	1330	1335	1317	1318	1254	1259	1287	1321	1349

Год. макс:	1254	Ср. год:	1319	Год. мин:	1363
Датум:	10.08.2012	T (°C)	НЕ	Датум:	20.12.2012

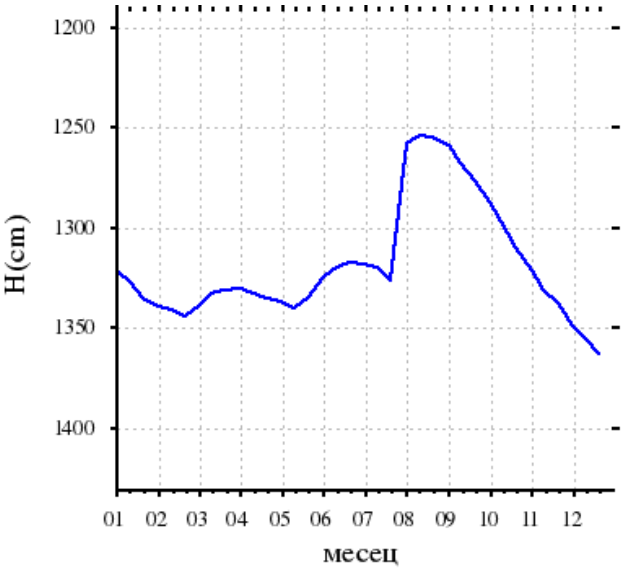

Шифра станице: **332** ***Водно тело:*** **20** ***Кота 0 (мнм):*** **110.98**
Назив пијезометра: **Чешко Село (ЧС-1)** **D_GW_SI_1** ***Кота терена (мнм):*** **110.55**

Дан	*I*	*II*	*III*	*IV*	*V*	*VI*	*VII*	*VIII*	*IX*	*X*	*XI*	*XII*
1	1251	1253	1247	1246	1240	1236	1238	1245	1239	1245	1245	1247
10	1252	1251	1243	1245	1238	1233	1241	1242	1242	1244	1244	1248
20	1254	1248	1248	1242	1237	1231	1244	1238	1244	1243	1246	1250
Мин.	1254	1253	1248	1246	1240	1236	1244	1245	1244	1245	1246	1250
Ср.	1252	1251	1246	1244	1238	1233	1241	1242	1242	1244	1245	1248
Макс.	1251	1248	1243	1242	1237	1231	1238	1238	1239	1243	1244	1247

Год. макс: 1231 ***Ср. год:*** 1244 ***Год. мин:*** 1254
Датум: 20.06.2012 T (°C) HE ***Датум:*** 20.01.2012

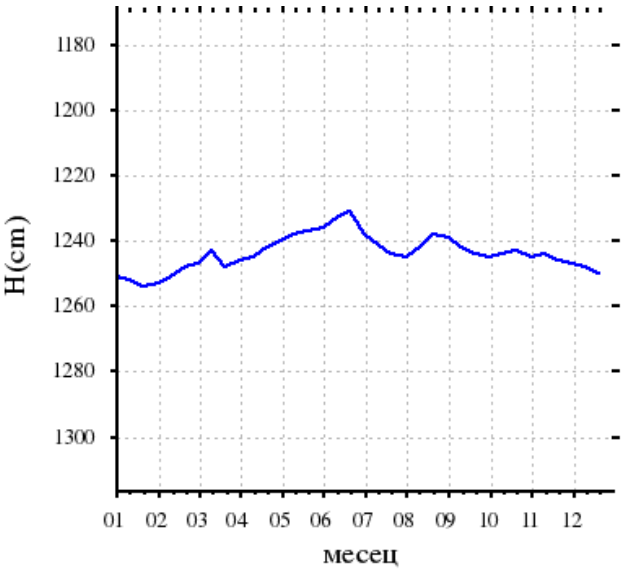

Шифра станице: **340/А** ***Водно тело:*** **20** ***Кота 0 (мнм):*** **80.63**
Назив пијезометра: **Црвена Црква (ЦЦ-1)** **D_GW_SI_1** ***Кота терена (мнм):*** **80.08**

Дан	*I*	*II*	*III*	*IV*	*V*	*VI*	*VII*	*VIII*	*IX*	*X*	*XI*	*XII*
1	443	435	425	414	408	400	414		438	450	450	448
10	442	434	418	408	409	400	423		441	450	449	445
20	441	430	414	407	403	407	430		446	450	448	440
Мин.	443	435	425	414	409	407	430		446	450	450	448
Ср.	442	433	419	410	407	402	422		442	450	449	444
Макс.	441	430	414	407	403	400	414		438	450	448	440

Год. макс: ***Ср. год:*** ***Год. мин:***
Датум: T (°C) HE ***Датум:***

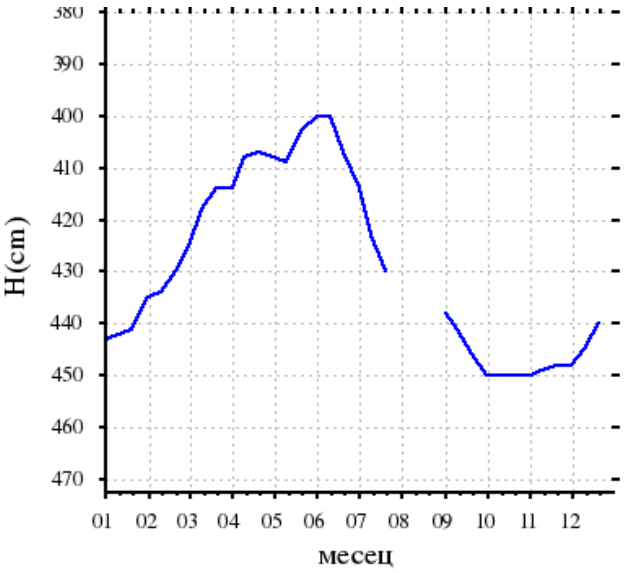

Шифра станице: **373/А** ***Водно тело:*** **20** ***Кота 0 (мнм):*** **93.43**
Назив пијезометра: **Банатска Паланка (БП-1)** **D_GW_SI_1** ***Кота терена (мнм):*** **92.99**

Дан	*I*	*II*	*III*	*IV*	*V*	*VI*	*VII*	*VIII*	*IX*	*X*	*XI*	*XII*
1	473	466	452	463	461	455	481	463	482	483	477	475
10	472	463	456	460	467	465	485	472	484	481	475	470
20	470	458	462	458	457	470	487	474	484	478	473	465
Мин.	473	466	462	463	467	470	487	474	484	483	477	475
Ср.	472	462	457	460	462	463	484	470	483	481	475	470
Макс.	470	458	452	458	457	455	481	463	482	478	473	465

Год. макс: 452 ***Ср. год:*** 470 ***Год. мин:*** 487
Датум: 01.03.2012 T (°C) HE ***Датум:*** 20.07.2012

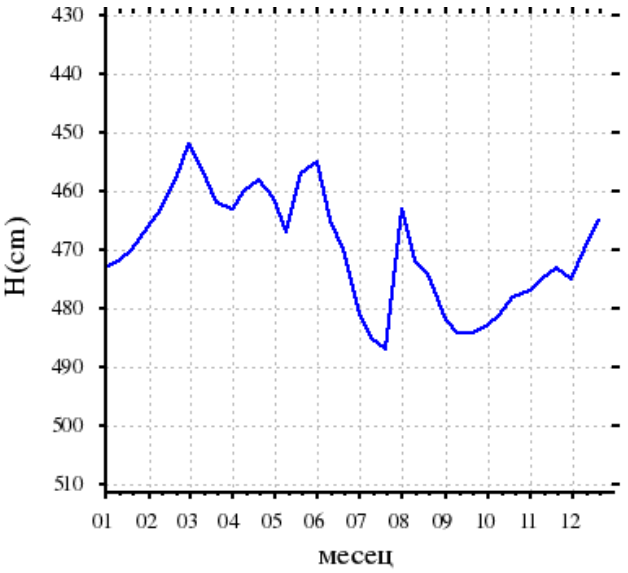

Назив водног тела : Београд - десна обала Саве
Шифра водног тела : SA GW I 5
Број водног тела : 23
Површина водног тела : 179,68 km^2
Број хидр. станица подземних вода : 7

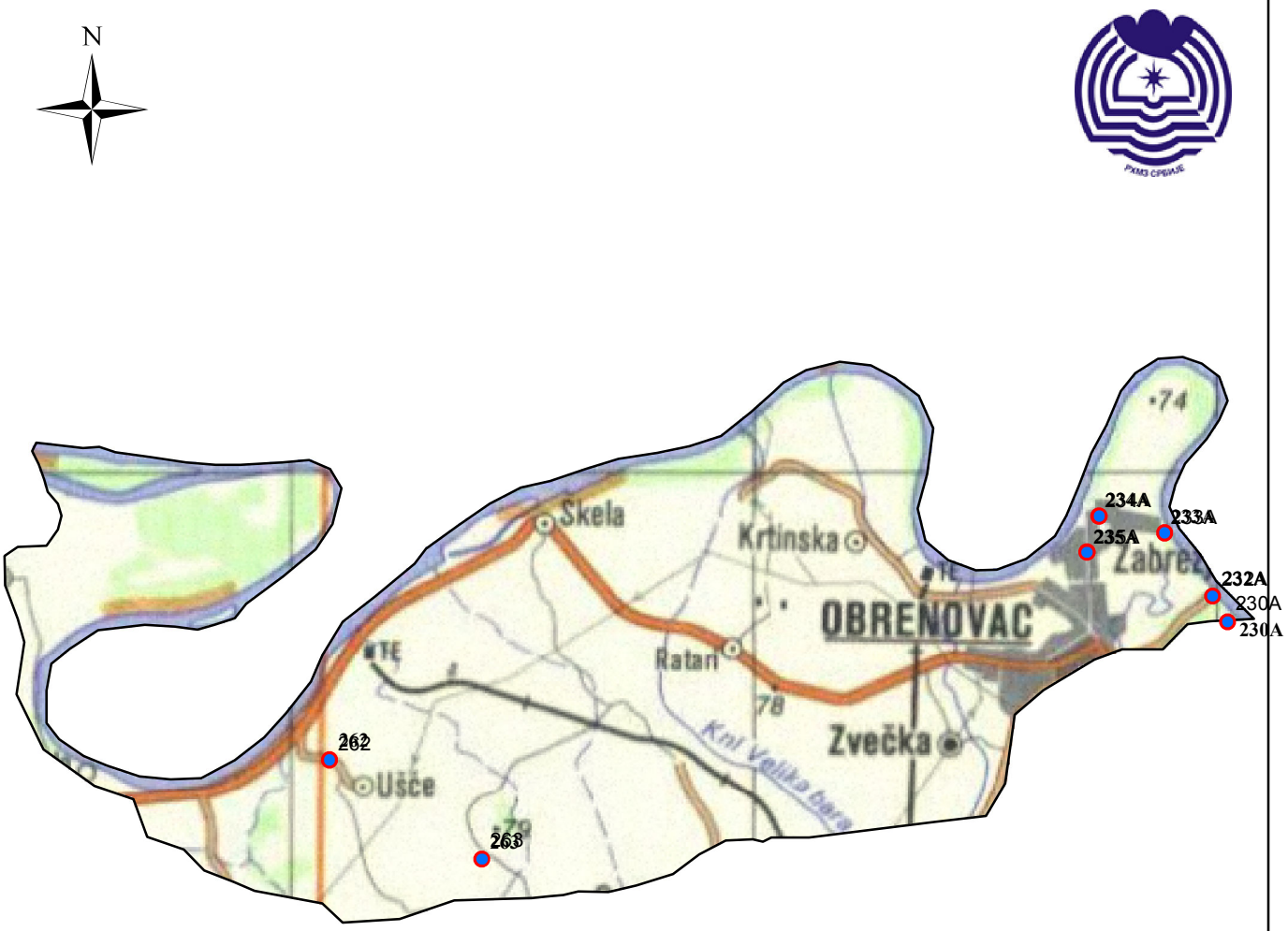

Легенда:

Пијезометар

0 5 10 15 20km

Шифра станице:	**234А**	*Водно тело:* **23**		*Кота 0 (мнм):*	**74.85**
Назив пијезометра:	**Забрежје-Савска 22**	**SA_GW_I_5**		*Кота терена (мнм):*	**73.95**

Дан	*I*	*II*	*III*	*IV*	*V*	*VI*	*VII*	*VIII*	*IX*	*X*	*XI*	*XII*
1	729	725	717	692	666	648	658	689	714	726	734	714
2	728	724	716	691	664	648	659	689	715	726	734	714
3	729	724	715	690	663	647	660	690	715	727	735	715
4	728	723	714	689	663	646	661	691	716	727	733	715
5	728	723	713	688	662	646	662	691	717	730	731	714
6	728	723	712	688	662	647	664	692	718	730	731	714
7	730	723	711	687	661	648	665	693	719	730	730	713
8	730	724	709	687	662	648	666	693	719	731	729	710
9	731	725	709	687	662	649	667	694	719	731	727	709
10	731	725	707	686	662	649	669	695	719	731	726	707
11	731	725	706	685	662	649	670	695	720	732	724	707
12	730	725	705	685	662	649	671	696	720	732	723	706
13	729	725	704	684	663	650	672	697	720	733	722	705
14	728	724	703	683	662	651	674	697	721	733	721	704
15	728	724	703	683	663	652	675	698	722	733	719	704
16	728	724	702	682	663	652	676	699	722	734	718	703
17	727	725	702	682	665	652	677	700	722	735	716	703
18	727	724	701	681	665	651	678	701	723	735	715	702
19	727	724	701	680	665	651	679	702	723	735	714	702
20	726	724	702	680	662	650	680	703	724	735	713	702
21	726	724	701	679	660	649	681	703	724	736	712	701
22	726	723	701	679	659	649	682	704	723	736	711	701
23	727	722	700	678	658	651	683	705	724	736	710	700
24	727	721	699	677	657	652	684	706	724	735	710	699
25	728	720	698	676	657	651	684	707	724	734	710	699
26	728	719	698	671	656	653	685	708	725	734	710	698
27	729	718	697	670	655	654	686	709	725	732	710	697
28	728	718	696	669	653	655	687	710	725	733	710	696
29	727	717	694	668	652	656	687	711	725	734	710	696
30	726		693	667	651	657	688	712	726	734	712	694
31	725		692		650		689	713		735		694
Мин.	731	725	717	692	666	657	689	713	726	736	735	715
Ср.	728	723	704	681	660	650	675	700	721	732	720	704
Макс.	725	717	692	667	650	646	658	689	714	726	710	694

Год. макс:	646	*Ср. год:*	700	*Год. мин:*	736
Датум:	05.06.2012	T (°C)	ДА	*Датум:*	23.10.2012

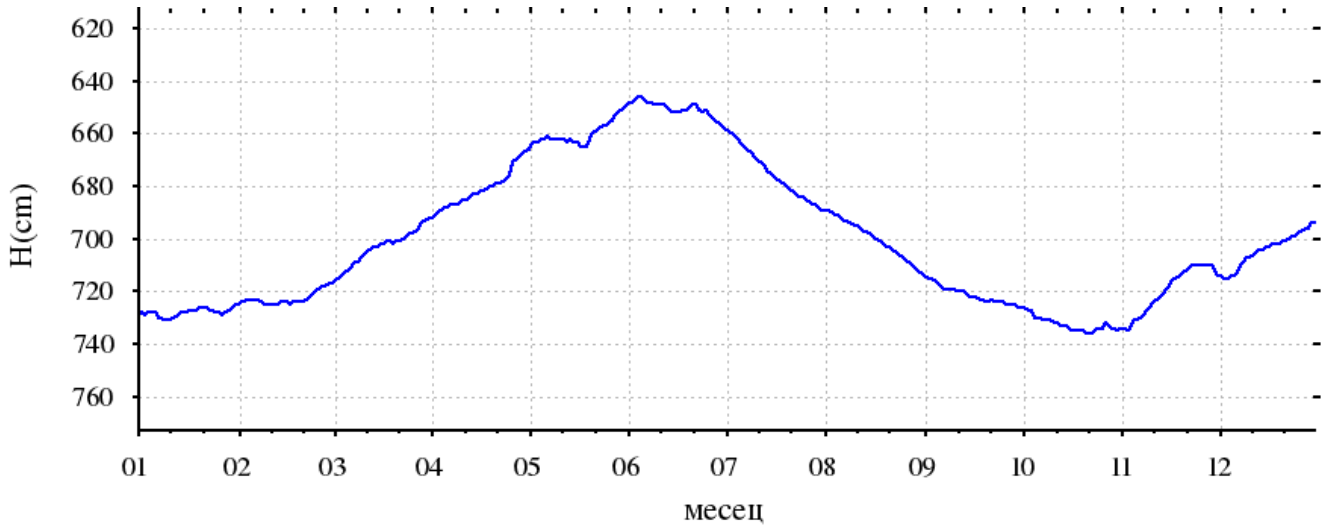

Шифра станице: 230А
Назив пијезометра: Колубара-ушће
Водно тело: 23 SA_GW_I_5
Кота 0 (мнм): 74.09
Кота терена (мнм): 73.49

Дан	I	II	III	IV	V	VI	VII	VIII	IX	X	XI	XII
1	343	262	269	269	248	189	263	313	382	356	330	302
10	346	221	262	262	254	201	306	346	355	358	262	268
20	342	273	251	251	243	204	334	362	350	348	255	251
Мин.	346	273	269	269	254	204	334	362	382	358	330	302
Ср.	344	252	261	261	248	198	301	340	362	354	282	274
Макс.	342	221	251	251	243	189	263	313	350	348	255	251

Год. макс:	189	Ср. год:	290	Год. мин:	382
Датум:	01.06.2012	Т (°С)	ДА	Датум:	01.09.2012

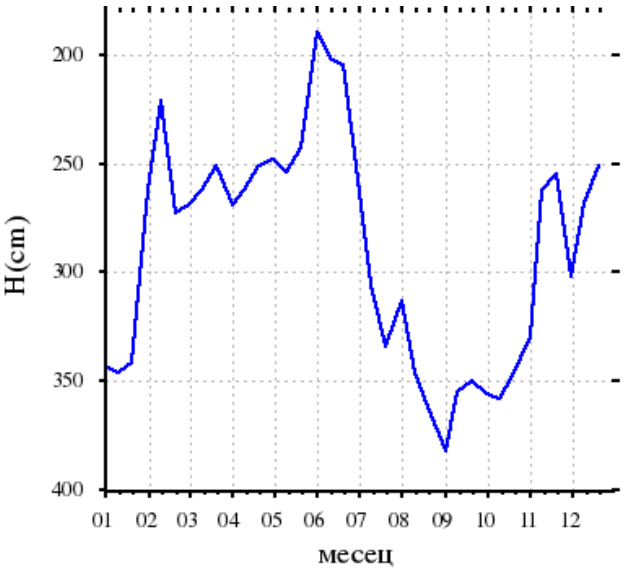

Шифра станице: 232А
Назив пијезометра: Обреновац-аласка колиба
Водно тело: 23 SA_GW_I_5
Кота 0 (мнм): 74.27
Кота терена (мнм): 73.51

Дан	I	II	III	IV	V	VI	VII	VIII	IX	X	XI	XII
1	448	396	357	357	342	288	377	438	469	477	465	423
10	448	384	356	356	334	322	405	448	472	481	443	410
20	437	388	350	350	309	338	428	456	476	476	408	401
Мин.	448	396	357	357	342	338	428	456	476	481	465	423
Ср.	444	389	354	354	328	316	403	447	472	478	439	411
Макс.	437	384	350	350	309	288	377	438	469	476	408	401

Год. макс:	288	Ср. год:	403	Год. мин:	481
Датум:	01.06.2012	Т (°С)	ДА	Датум:	10.10.2012

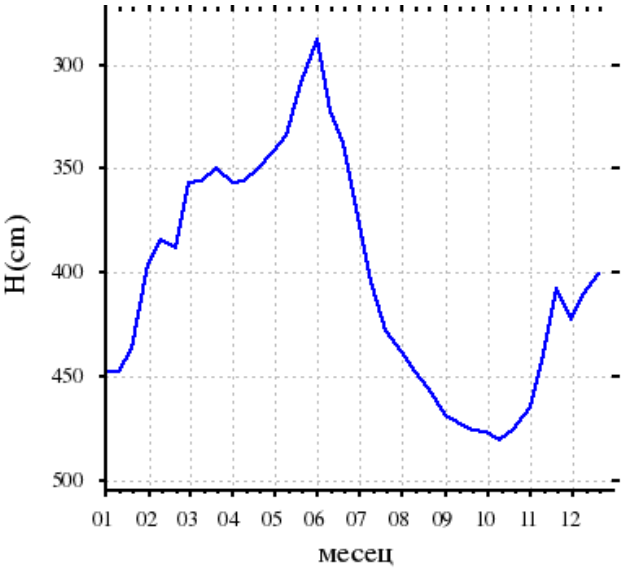

Шифра станице: 233А
Назив пијезометра: Забрежје-насип
Водно тело: 23 SA_GW_I_5
Кота 0 (мнм): 75.72
Кота терена (мнм): 75.01

Дан	I	II	III	IV	V	VI	VII	VIII	IX	X	XI	XII
1	585	562	549	549	531	521	532	557	584	596	604	588
10	586	562	543	543	533	520	542	569	591	598	602	581
20	576	556	539	539	532	521	551	574	594	602	584	578
Мин.	586	562	549	549	533	521	551	574	594	602	604	588
Ср.	582	560	544	544	532	521	542	567	590	599	597	582
Макс.	576	556	539	539	531	520	532	557	584	596	584	578

Год. макс:	520	Ср. год:	563	Год. мин:	604
Датум:	10.06.2012	Т (°С)	ДА	Датум:	01.11.2012

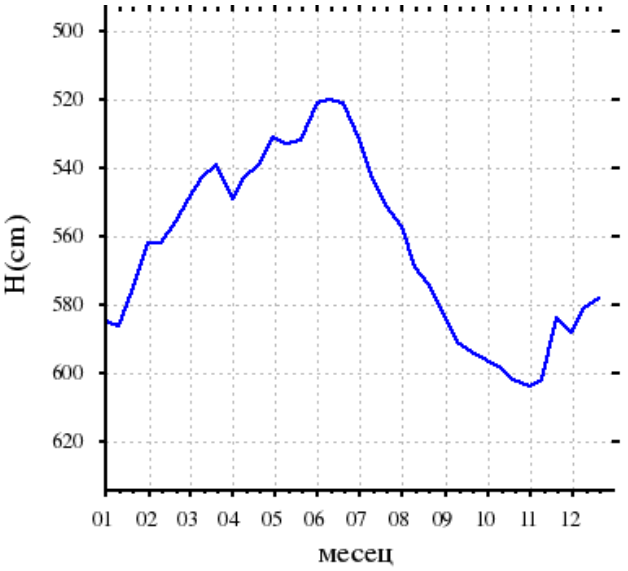

Шифра станице: 235А
Назив пијезометра: Забрежје-Б.Марковица 169
Водно тело: 23 SA_GW_I_5
Кота 0 (мнм): 75.04
Кота терена (мнм): 74.20

Дан	I	II	III	IV	V	VI	VII	VIII	IX	X	XI	XII
1	462	419	407	407	404	366	399	429	460	472	466	456
10	458	416	405	405	396	375	408	444	463	473	465	452
20	452	415	403	403	390	387	422	446	474	474	458	442
Мин.	462	419	407	407	404	387	422	446	474	474	466	456
Ср.	457	417	405	405	397	376	410	440	466	473	463	450
Макс.	452	415	403	403	390	366	399	429	460	472	458	442

Год. макс: 366 Ср. год: 430 Год. мин: 474
Датум: 01.06.2012 Т (°C) ДА Датум: 20.09.2012

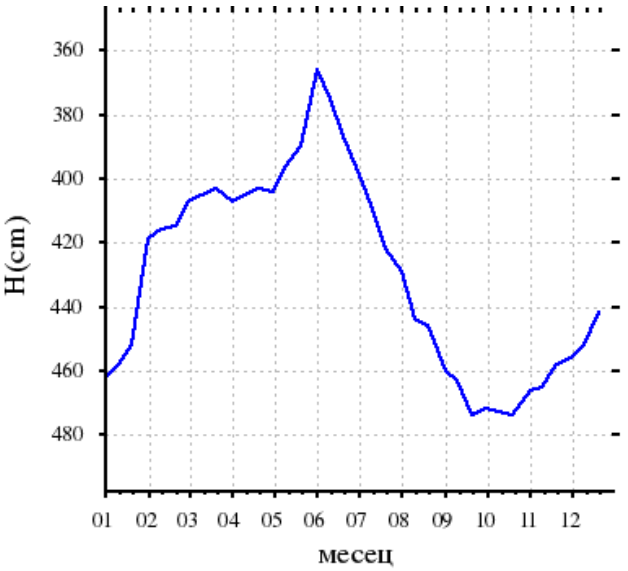

Шифра станице: 262
Назив пијезометра: Ушће
Водно тело: 23 SA_GW_I_5
Кота 0 (мнм): 80.25
Кота терена (мнм): 80.00

Дан	I	II	III	IV	V	VI	VII	VIII	IX	X	XI	XII
1	253	237	143	192	165	172	219	265	289	288	276	265
5	259		155	191	174	179	232	269	292	289	272	269
10	252		156	184	182	185	238	273	289	288	271	266
15	262		175	179	161	192	242	277	293	287	271	264
20	257	202	180	173	167	197	252	282	288	282	268	263
25	229	148	184	161	159	212	260	290	289	279	266	265
Мин.	262		184	192	182	212	260	290	293	289	276	269
Ср.	252		166	180	168	190	241	276	290	286	271	265
Макс.	229		143	161	159	172	219	265	288	279	266	263

Год. макс: Ср. год: Год. мин:
Датум: Т (°C) НЕ Датум:

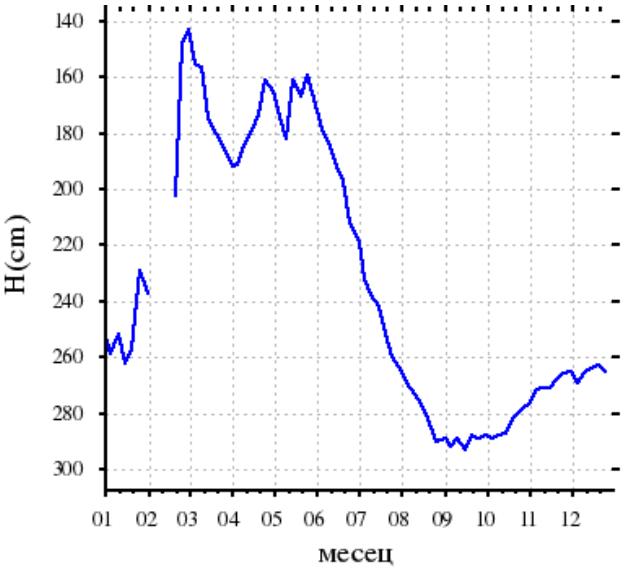

Шифра станице: 263
Назив пијезометра: Дрен
Водно тело: 23 SA_GW_I_5
Кота 0 (мнм): 81.61
Кота терена (мнм): 81.11

Дан	I	II	III	IV	V	VI	VII	VIII	IX	X	XI	XII
1	388	362	243	292	281	292	385	403	433	437	436	422
5	392	365	249	295	274	297	366	412	437	436	428	419
10	386	369	258	293	302	319	373	413	437	433	427	421
15	385	366	279	297	286	326	380	421	439	431	425	416
20	383	359	287	282	283	333	391	423	437	433	423	413
25	359	271	291	288	277	342	398	429	439	439	424	414
Мин.	392	369	291	297	302	342	398	429	439	439	436	422
Ср.	382	349	268	291	284	318	382	417	437	435	427	418
Макс.	359	271	243	282	274	292	366	403	433	431	423	413

Год. макс: 243 Ср. год: 367 Год. мин: 439
Датум: 01.03.2012 Т (°C) НЕ Датум: 15.09.2012

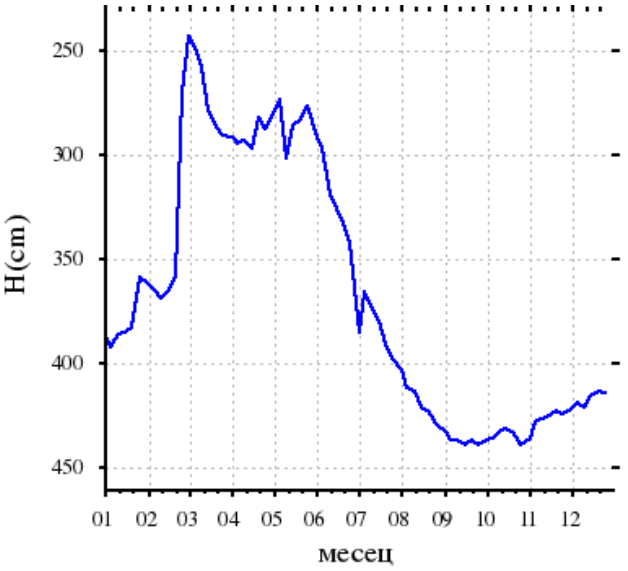

Назив водног тела : Панчевачки рит
Шифра водног тела : D GW I 3
Број водног тела : 29
Површина водног тела : 413,74 km^2
Број хидр. станица подземних вода : 4

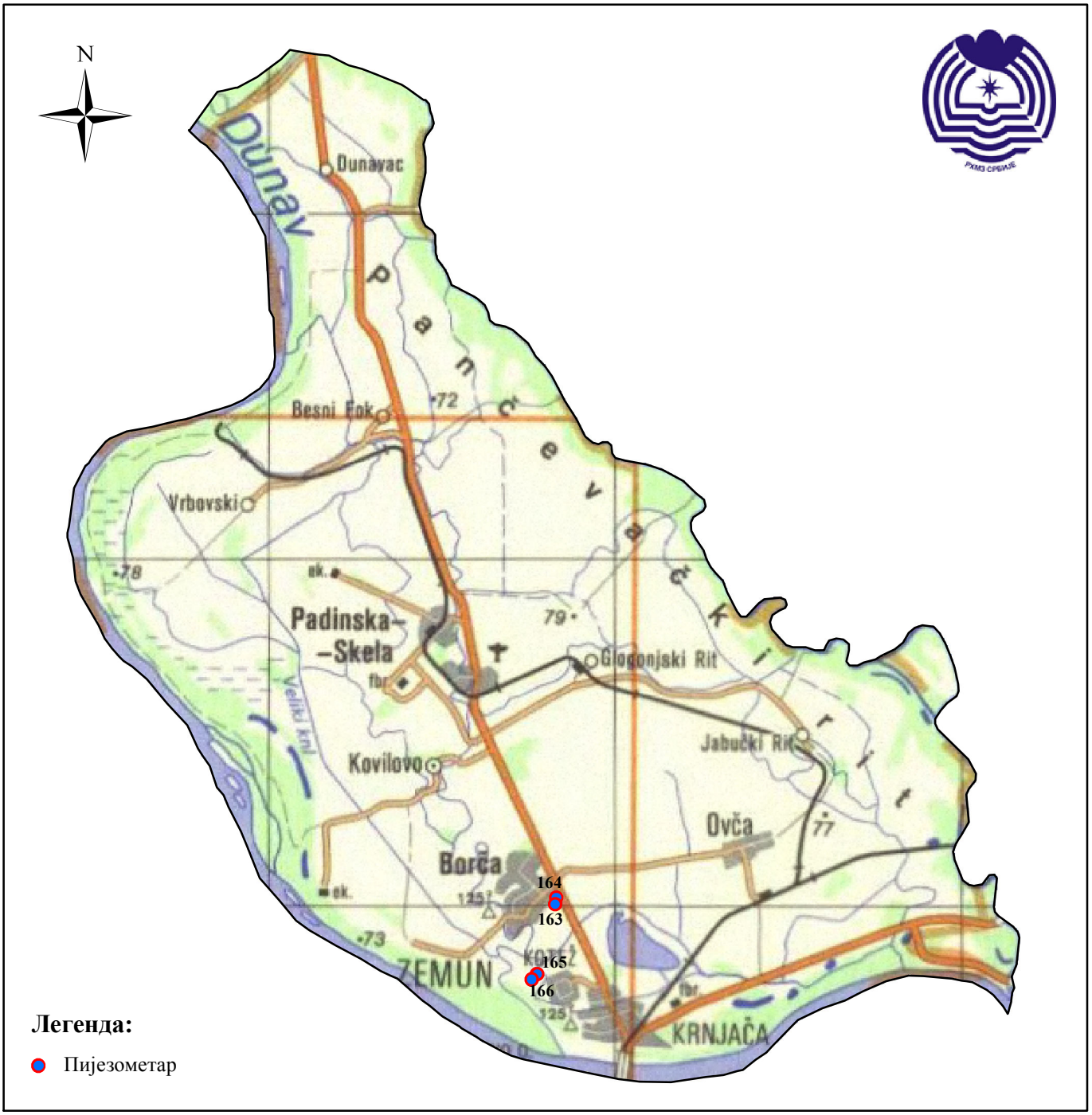

Шифра станице: 163 **Водно тело:** 29 **Кота 0 (мнм):** 73.79
Назив пијезометра: Борча-дубок D_GW_I_3 **Кота терена (мнм):** 73.39

Дан	I	II	III	IV	V	VI	VII	VIII	IX	X	XI	XII
1	349	306	257	288	275	274	325	354	381	388	380	377
2	349	307	258	290	277	277	327	356	383	388	379	377
3	348	309	259	289	278	278	328	357	383	389	379	376
4	350	310	261	290	279	279	330	359	383	388	378	378
5	350	312	262	291	281	281	332	360	384	389	378	375
6	345	312	265	290	283	284	334	361	384	389	377	376
7	349	311	268	291	284	285	335	362	385	389	375	377
8	349	314	267	290	286	286	337	363	385	390	375	376
9	346	314	271	289	288	289	338	364	385	389	373	375
10	345	314	273	291	289	291	340	365	386	389	375	376
11	345	314	272	290	291	292	340	365	386	389	374	374
12	345	315	272	290	292	293	341	366	385	389	375	375
13	343	315	275	292	293	296	342	367	386	387	375	375
14	344	315	276	290	290	298	344	367	387	383	376	374
15	344	315	277	292	280	299	345	369	386	381	376	373
16	345	314	279	293	270	300	346	369	386	382	375	368
17	346	318	279	293	271	302	348	371	386	383	375	356
18	346	316	280	287	273	304	349	371	387	384	375	350
19	347	309	281	283	275	306	350	372	387	383	375	349
20	345	304	283	282	276	308	350	372	388	384	376	347
21	337	297	283	282	278	309	352	373	383	384	376	347
22	335	290	283	284	279	311	353	374	383	385	376	348
23	335	286	283	284	279	313	354	375	384	385	377	349
24	336	281	284	276	278	315	355	376	384	385	377	349
25	319	270	285	267	269	316	353	377	384	384	377	349
26	302	253	286	268	263	318	351	378	386	384	377	349
27	302	253	287	269	264	318	352	379	386	382	376	350
28	302	256	286	271	266	319	354	379	387	382	376	348
29	302	256	287	272	268	321	355	379	388	383	375	350
30	303		287	273	270	323	352	380	387	382	375	349
31	305		288		272		353	381		381		349
Мин.	350	318	288	293	293	323	355	381	388	390	380	378
Ср.	336	300	276	285	278	300	344	369	385	385	376	363
Макс.	302	253	257	267	263	274	325	354	381	381	373	347

Год. макс: 253 **Ср. год:** 333 **Год. мин:** 390
Датум: 26.02.2012 T (°C) ДА **Датум:** 08.10.2012

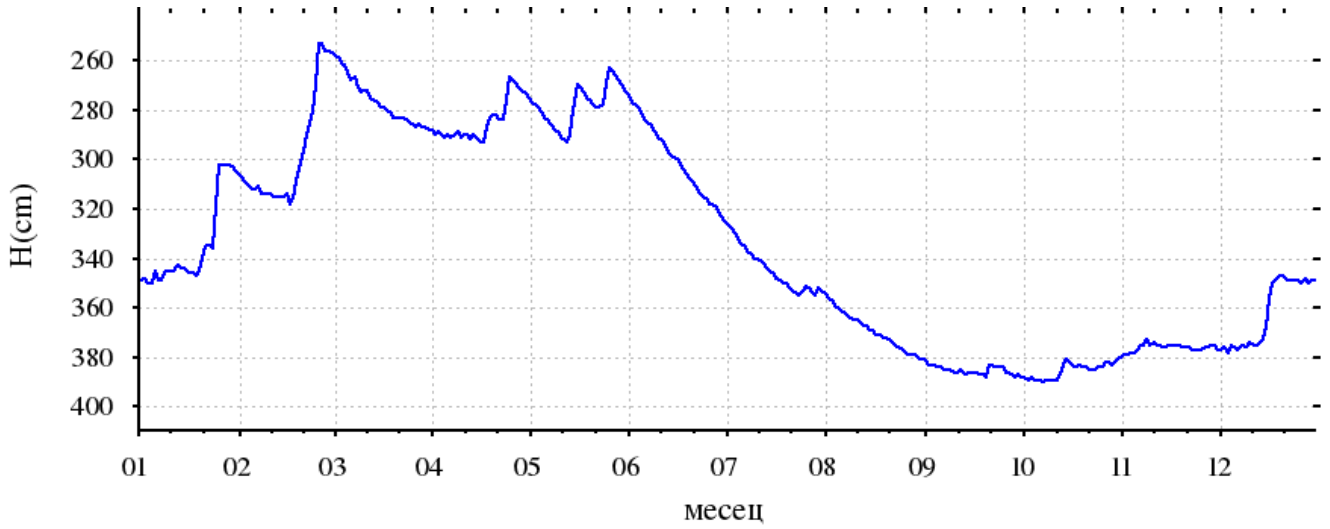

Шифра станице: 164 **Водно тело:** 29 **Кота 0 (мнм):** 72.52
Назив пијезометра: Борча D_GW_I_3 **Кота терена (мнм):** 72.20

Дан	I	II	III	IV	V	VI	VII	VIII	IX	X	XI	XII
10	342	290	269	287	287	282	335	362	380	386	374	361
20	337	295	277	280	280	291	342	366	381	382	373	344
30	301	252	285	270	270	293	351	372	382	384	372	346
Мин.	342	295	285	287	287	293	351	372	382	386	374	361
Ср.	327	279	277	279	279	289	343	367	381	384	373	350
Макс.	301	252	269	270	270	282	335	362	380	382	372	344

Год. макс: 252 Ср. год: 327 Год. мин: 386
Датум: 28.02.2012 T (°C) HE Датум: 10.10.2012

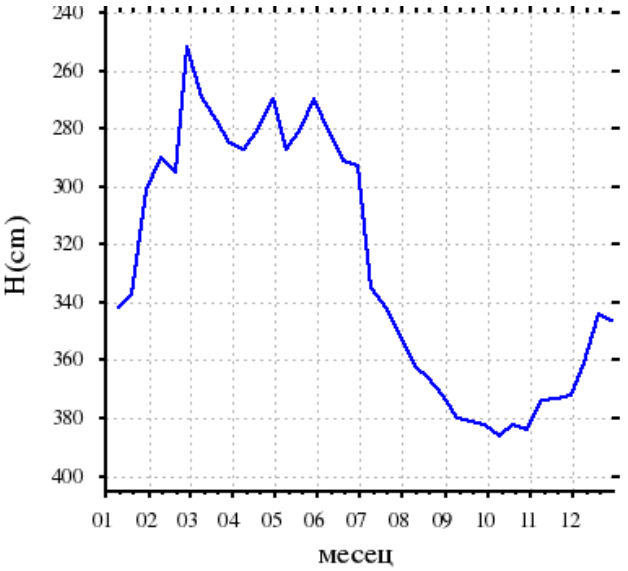

Шифра станице: 165 **Водно тело:** 29 **Кота 0 (мнм):** 71.76
Назив пијезометра: Чуварница-дубок D_GW_I_3 **Кота терена (мнм):** 71.34

Дан	I	II	III	IV	V	VI	VII	VIII	IX	X	XI	XII
1	168	130	98	122	120	136	162	186		208	198	160
5	166	132	106	120	122	140	164	189		210	188	156
10	165	137	112	116	124	142	170	194		210	180	154
15	164	141	118	108	128	148	174	196		206	174	150
20	152	134	124	104	130	154	178	202	208	204	168	148
25	134	94	123	114	134	156	182	212	206	200	164	145
Мин.	168	94	98	122	134	156	182	212		210	198	160
Ср.	158	128	114	114	126	146	172	197		206	179	152
Макс.	134	130	106	104	120	136	162	186		200	164	145

Год. макс: Ср. год: Год. мин:
Датум: T (°C) HE Датум:

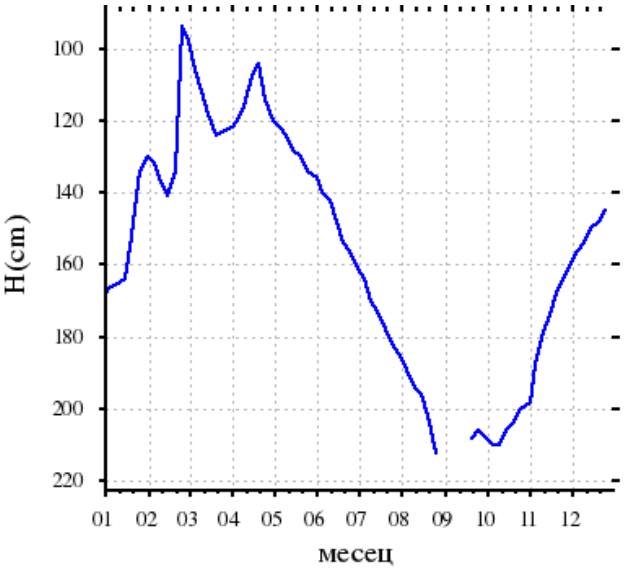

Шифра станице: 166 **Водно тело:** 29 **Кота 0 (мнм):** 71.88
Назив пијезометра: Чуварница D_GW_I_3 **Кота терена (мнм):** 71.51

Дан	I	II	III	IV	V	VI	VII	VIII	IX	X	XI	XII
1	171	132	100	120	122	138	164	188		210	200	162
5	168	134	108	122	124	142	166	191		212	190	158
10	167	140	114	118	126	144	172	196		212	182	156
15	166	143	120	110	130	150	176	198		208	176	152
20	154	136	126	107	132	156	180	204	210	206	170	150
25	136	96	125	116	136	158	184	214	208	202	166	147
Мин.	171	96	126	122	136	158	184	214		212	200	162
Ср.	160	130	116	116	128	148	174	199		208	181	154
Макс.	136	132	100	107	122	138	164	188		202	166	147

Год. макс: Ср. год: Год. мин:
Датум: T (°C) HE Датум:

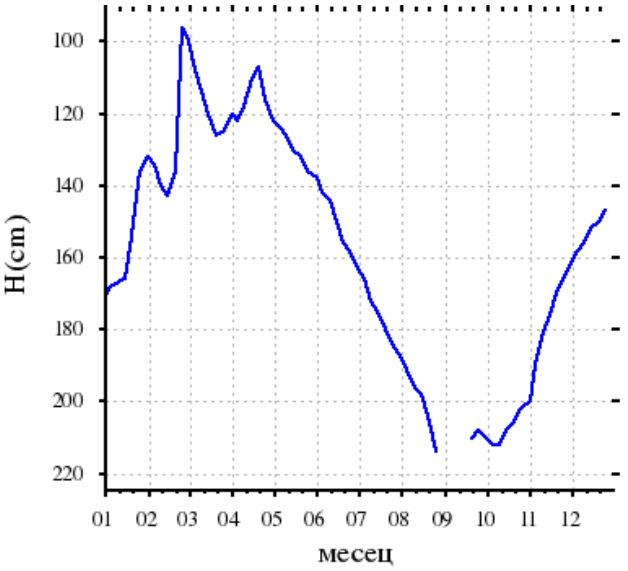

Назив водног тела : Неготин Кладово - алувион

Шифра водног тела : D GW I 6

Број водног тела : 31

Површина водног тела : 462,86 km^2

Број хидр. станица подземних вода : 4

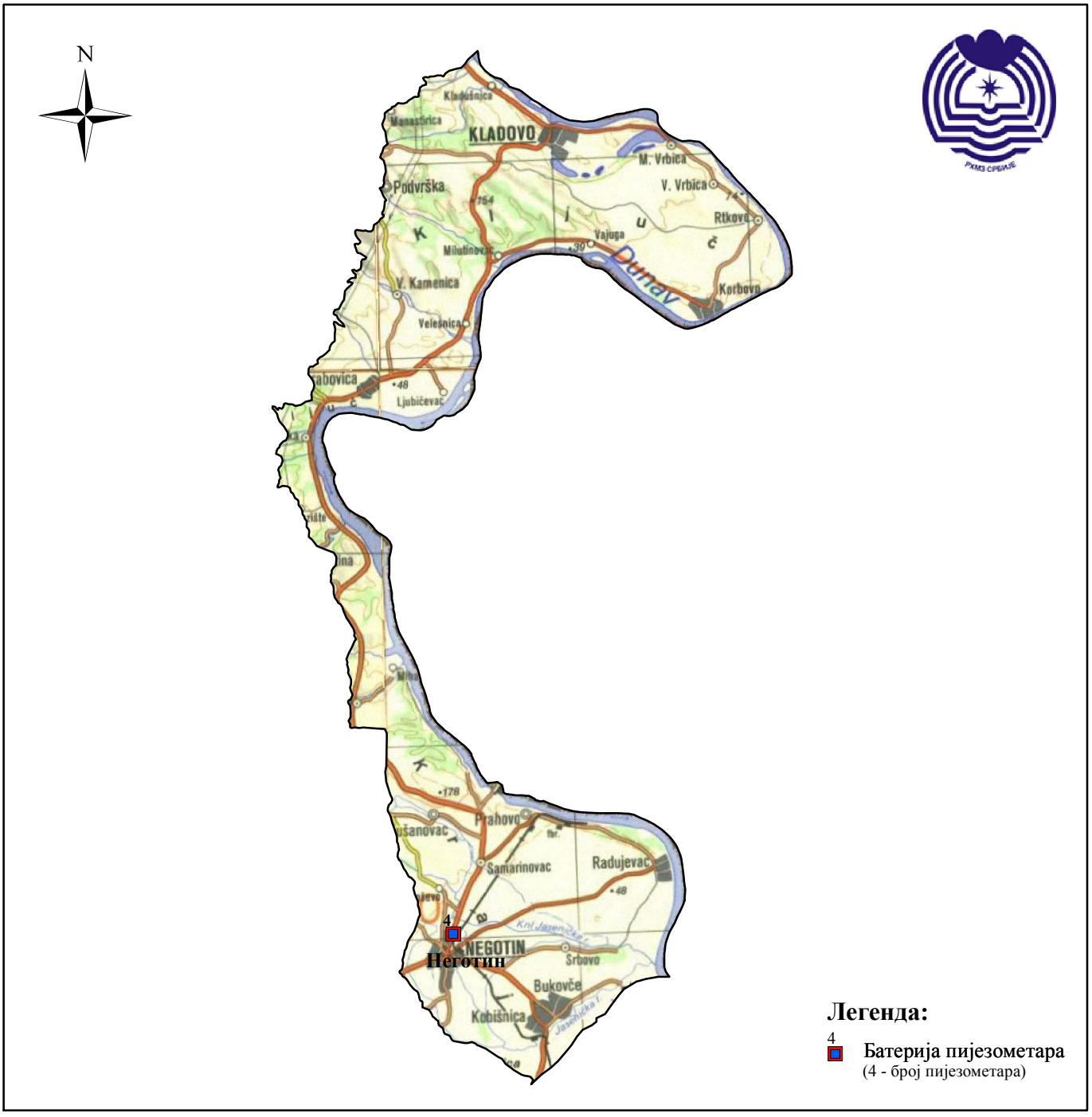

Шифра станице: Н-1 **Водно тело:** 31 **Кота 0 (мнм):**
Назив пијезометра: Неготин -1 D_GW_I_6 **Кота терена (мнм):**

Дан	I	II	III	IV	V	VI	VII	VIII	IX	X	XI	XII
1								229	269	295	307	313
2								230	270	296	310	309
3								232	271	297	311	307
4								234	272	298	312	305
5								235	273	299	312	303
6								237	274	299	313	301
7								238	275	301	313	299
8								240	276	301	314	296
9								241	277	302	315	292
10								243	278	302	316	289
11								243	279	303	316	287
12								245	279	303	317	286
13								247	282	303	317	283
14								247	281	304	318	281
15								249	282	304	319	279
16								250	283	305	320	276
17								251	284	306	320	272
18								252	284	307	321	268
19							212	254	285	308	321	265
20							214	256	286	309	321	262
21							216	257	286	309	322	260
22							217	258	287	310	322	258
23							219	259	288	311	323	257
24							219	260	289		322	255
25							218	262	291		321	253
26							218	263	291	312	320	251
27							220	264	292	308	319	245
28							223	265	293	306	317	244
29							224	266	295	308	316	241
30							225	267	295	310	315	239
31							227	269		310		237
Мин.							227	269	295		323	313
Ср.							219	250	282		317	275
Макс.							212	229	269		307	237

Год. макс: **Ср. год:** **Год. мин:**
Датум: Т (°C) ДА **Датум:**

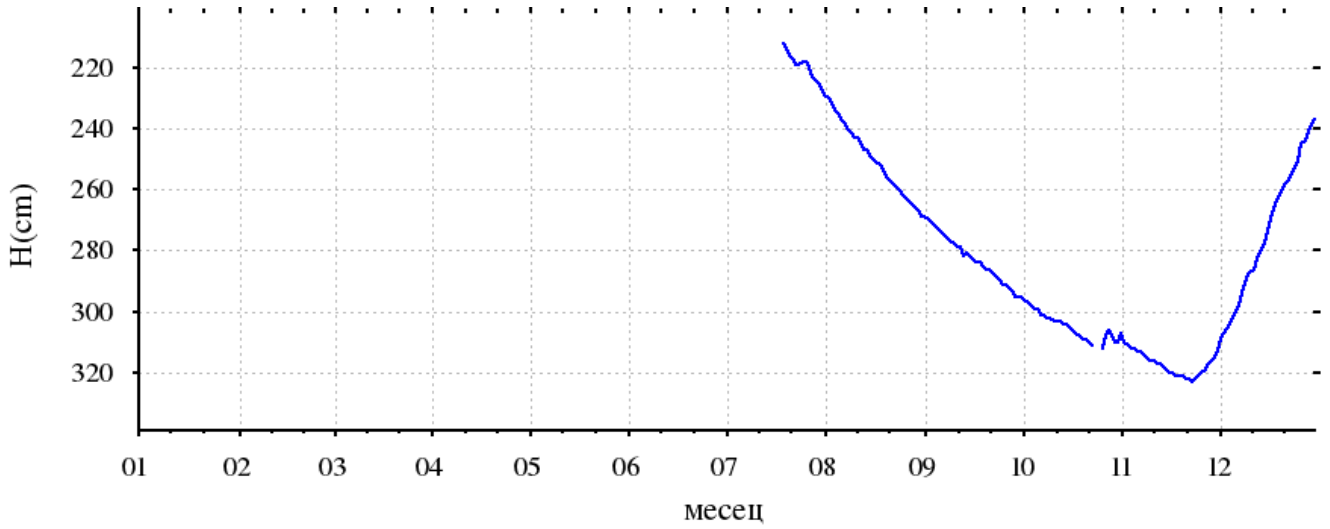

Шифра станице: Н-2
Назив пијезометра: Неготин -2

Водно тело: 31
D_GW_I_6

Кота 0 (мнм):
Кота терена (мнм):

Дан	I	II	III	IV	V	VI	VII	VIII	IX	X	XI	XII
1	248	224	204	209	197	182	208	252	286	306	318	321
2	247	225	204	209	197	183	209	253	287	307	315	323
3	247	225	204	209	198	185	209	253	285	308	315	323
4	247	228	204	209	193	186	210	253	281	309	314	320
5	248	230	204	209	195	187	210	254	288	303	316	319
6	245	229	204	211	195	188	211	255	289	305	316	318
7	241	229	202	211	196	189	221	255	289	305	316	318
8	241	229	199	212	196	191	224	256	284	305	316	315
9	240	228	199	212	196	193	224	256	285	305	316	307
10	240	229	200	214	197	188	225	257	285	306	318	309
11	239	229	203	214	198	186	226	258	286	306	318	309
12	247	228	204	215	196	185	227	259	288	308	319	309
13	240	228	204	214	197	185	228	259	288	311	320	307
14	241	227	204	210	193	181	229	260	288	314	321	307
15	238	227	206	210	190	180	230	260	292	314	322	307
16	239	227	210	210	185	181	236	261	295	315	323	307
17	246	226	203	209	181	189	238	261	296	316	324	307
18	243	224	204	205	183	194	240	261	296	316	325	305
19	238	223	206	194	183	197	241	261	296	317	325	304
20	243	222	205	194	184	199	242	262	299	318	326	303
21	246	221	205	194	187	200	243	265	300	318	327	285
22	247	221	206	194	187	202	244	267	301	319	325	286
23	247	221	207	193	183	203	245	271	302	319	320	287
24	246	220	207	193	181	204	247	279	302	320	320	287
25	240	218	207	194	180	205	248	280	303	320	318	287
26	238	209	208	194	179	206	249	274	303	320	317	286
27	228	207	208	195	181	206	250	275	304	320	317	283
28	226	205	209	195	181	207	251	278	305	319	316	280
29	224	204	209	196	181	207	251	279	305	316	316	278
30	224		209	196	181	208	252	280	305	316	320	276
31	224		209		182		252	281		316		274
Мин.	248	230	210	215	198	208	252	281	305	320	327	323
Ср.	240	223	205	204	189	193	233	264	294	313	319	302
Макс.	224	204	199	193	179	180	208	252	281	303	314	274

Год. макс: 179
Датум: 26.05.2012

Ср. год: 248
Т (°C) ДА

Год. мин: 327
Датум: 21.11.2012

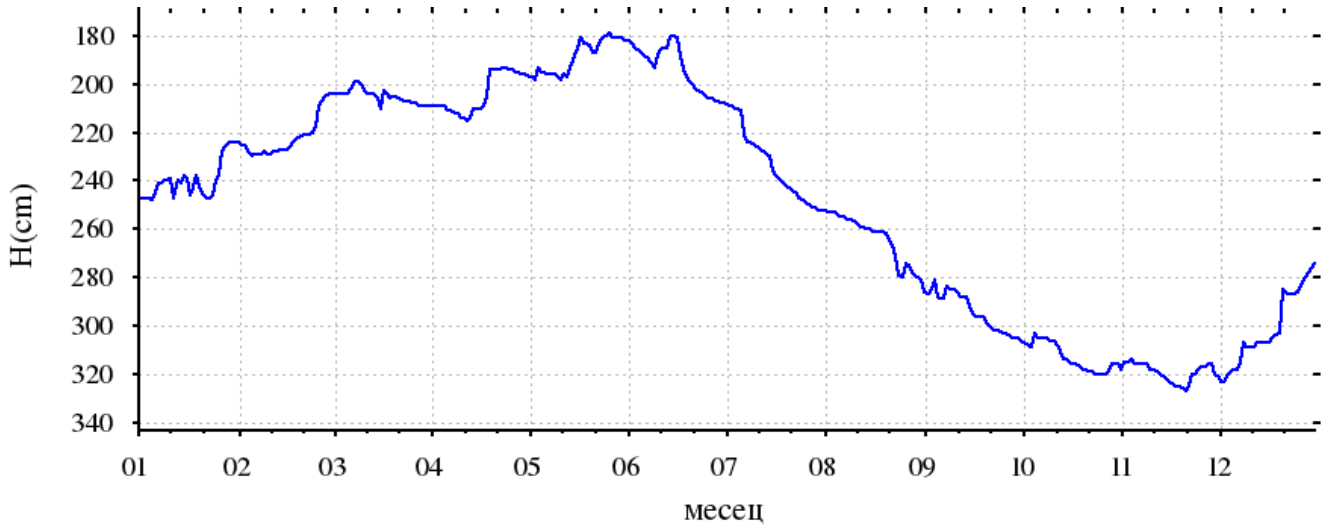

Шифра станице: Н-3
Назив пијезометра: Неготин -3

Водно тело: 31
D_GW_I_6

Кота 0 (мнм):
Кота терена (мнм):

Дан	I	II	III	IV	V	VI	VII	VIII	IX	X	XI	XII
1	262	242	213	218	205	187	209	253	285	303	310	320
2	260	241	212	219	205	188	210	255	285	304	308	320
3	260	241	212	219	207	191	210	256	285	304	307	320
4	261	242	212	219	205	192	211	256	285	304	305	318
5	260	243	212	219	206	193	211	257	286	305	307	317
6	260	242	212	219	207	194	213	258	286	305	306	316
7	260	242	212	219	208	195	222	259	290	305	306	316
8	260	242	212	219	208	197	226	260	290	305	306	315
9	259	242	212	219	208	199	226	260	291	306	306	316
10	259	242	213	219	209	202	228	262	292	307	308	314
11	258	242	214	220	210	204	230	263	293	307	308	313
12	258	242	214	220	210	202	232	264	294	307	310	313
13	258	242	214	219	211	196	234	264	294	308	311	310
14	259	242	214	218	210	194	235	265	294	309	312	310
15	258	242	215	217	208	192	236	265	294	310	313	310
16	258	242	216	216	199	194	237	266	294	310	314	310
17	257	241	215	212	190	197	239	266	295	311	314	309
18	257	241	216	205	190	199	240	266	295	311	315	307
19	258	240	217	205	190	202	241	266	295	311	315	305
20	258	240	217	204	191	203	242	267	297	311	315	304
21	256	239	219	204	192	203	244	273	298	312	315	302
22	256	239	219	199	192	204	245	276	299	313	316	300
23	257	239	219	199	192	206	246	279	299	314	318	299
24	255	238	219	200	190	206	248	277	300	315	319	299
25	256	236	219	200	180	206	248	278	300	315	320	299
26	253	226	219	202	179	206	250	280	300	315	321	298
27	248	220	220	202	187	207	251	280	301	315	321	296
28	244	218	219	195	185	208	251	280	302	313	320	293
29	241	217	219	204	186	208	251	281	302	311	320	290
30	241		219	204	186	208	252	282	302	309	320	287
31	242		219		187		252	283		309		285
Мин.	262	243	220	220	211	208	252	283	302	315	321	320
Ср.	256	238	216	211	198	199	235	268	294	309	313	307
Макс.	241	217	212	195	179	187	209	253	285	303	305	285

Год. макс: 179
Датум: 26.05.2012

Ср. год: 254
T (°C) ДА

Год. мин: 321
Датум: 26.11.2012

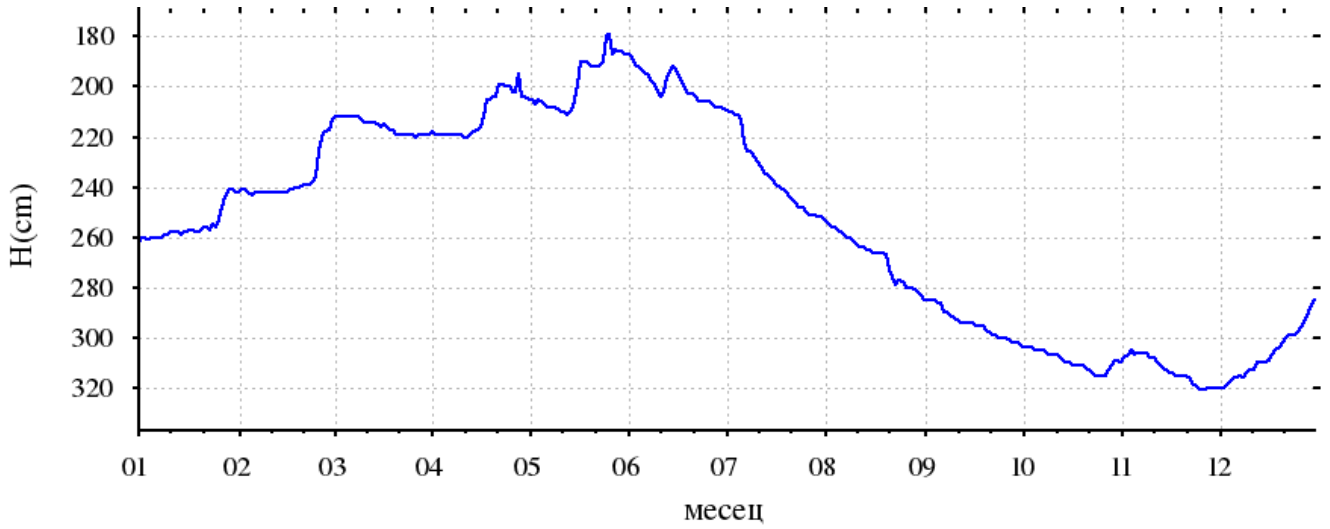

Шифра станице: Н-4
Назив пијезометра: Неготин -4

Водно тело: 31
D_GW_I_6

Кота 0 (мнм):
Кота терена (мнм):

Дан	I	II	III	IV	V	VI	VII	VIII	IX	X	XI	XII
1	262	242	213	219	206	188	210	253	285	303	308	318
2	260	242	213	219	206	190	211	255	285	304	304	317
3	260	242	213	219	208	193	211	256	286	304	304	316
4	261	243	213	219	207	194	212	256	287	304	303	316
5	262	243	213	220	208	195	212	257	287	305	306	316
6	262	243	213	220	209	197	214	258	287	305	305	316
7	261	243	213	220	210	198	226	259	287	305	305	316
8	260	243	213	220	210	200	229	260	290	305	306	315
9	260	243	213	220	210	202	229	260	290	307	306	316
10	260	242	214	220	210	203	231	262	291	307	308	314
11	260	243	215	220	211	204	233	263	292	307	308	313
12	258	243	216	220	211	202	234	264	293	307	310	312
13	258	243	216	221	211	194	236	264	294	308	311	309
14	259	243	216	219	208	196	237	265	294	309	312	311
15	260	243	217	217	200	197	238	265	294	309	313	311
16	260	243	218	217	195	198	239	266	295	309	314	312
17	258	242	218	216	188	200	239	266	295	309	314	311
18	258	242	217	212	189	201	241	266	295	310	315	307
19	258	241	217	200	189	202	243	266	295	311	315	305
20	258	241	219	199	190	204	244	267	297	311	315	304
21	257	240	220	199	195	204	245	274	298	311	315	304
22	257	240	220	199	195	205	247	276	299	312	316	301
23	258	240	220	199	193	206	247	279	299	313	315	300
24	256	239	219	199	190	208	249	278	300	313	316	300
25	254	237	219	201	187	208	250	279	300	313	318	300
26	252	219	220	201	185	208	250	281	301	314	319	300
27	246	217	220	203	187	208	251	281	301	314	319	297
28	244	216	219	203	187	210	252	281	302	310	318	295
29	242	215	219	205	187	210	252	281	302	308	318	292
30	242		219	205	187	210	252	281	302	308	318	288
31	242		219		188		252	282		308		286
Мин.	262	243	220	221	211	210	252	282	302	314	319	318
Ср.	256	238	217	212	199	201	236	268	294	308	312	307
Макс.	242	215	213	199	185	188	210	253	285	303	303	286

Год. макс: 185
Датум: 26.05.2012

Ср. год: 254
T (°C) ДА

Год. мин: 319
Датум: 26.11.2012

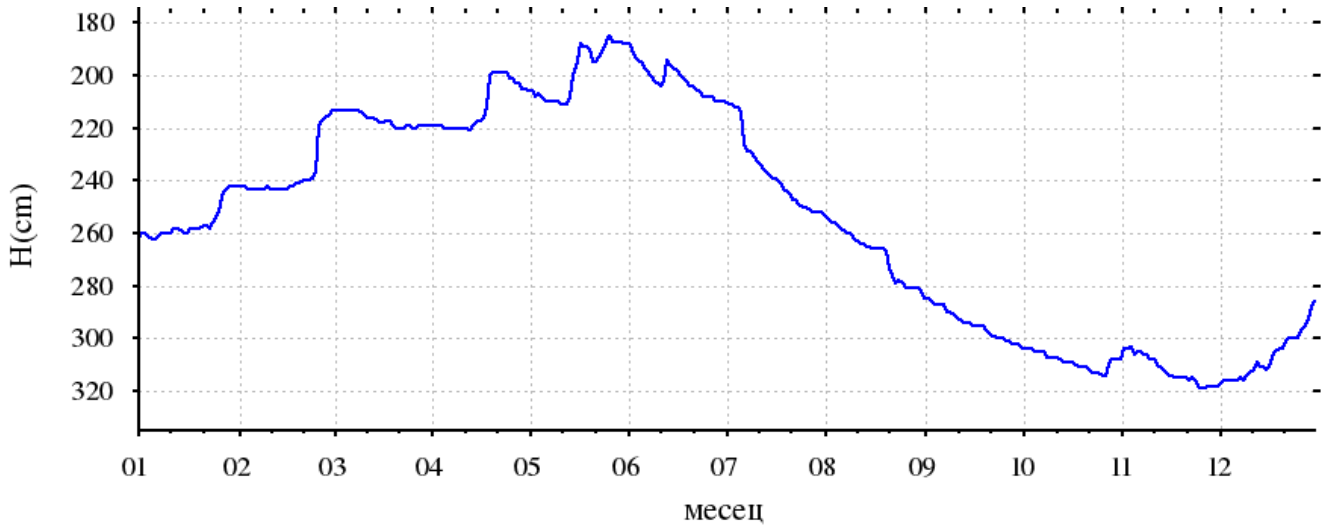

Назив водног тела : Кличевац
Шифра водног тела : D GW I 9
Број водног тела : 39
Површина водног тела : 604,28 km^2
Број хидр. станица подземних вода : 4

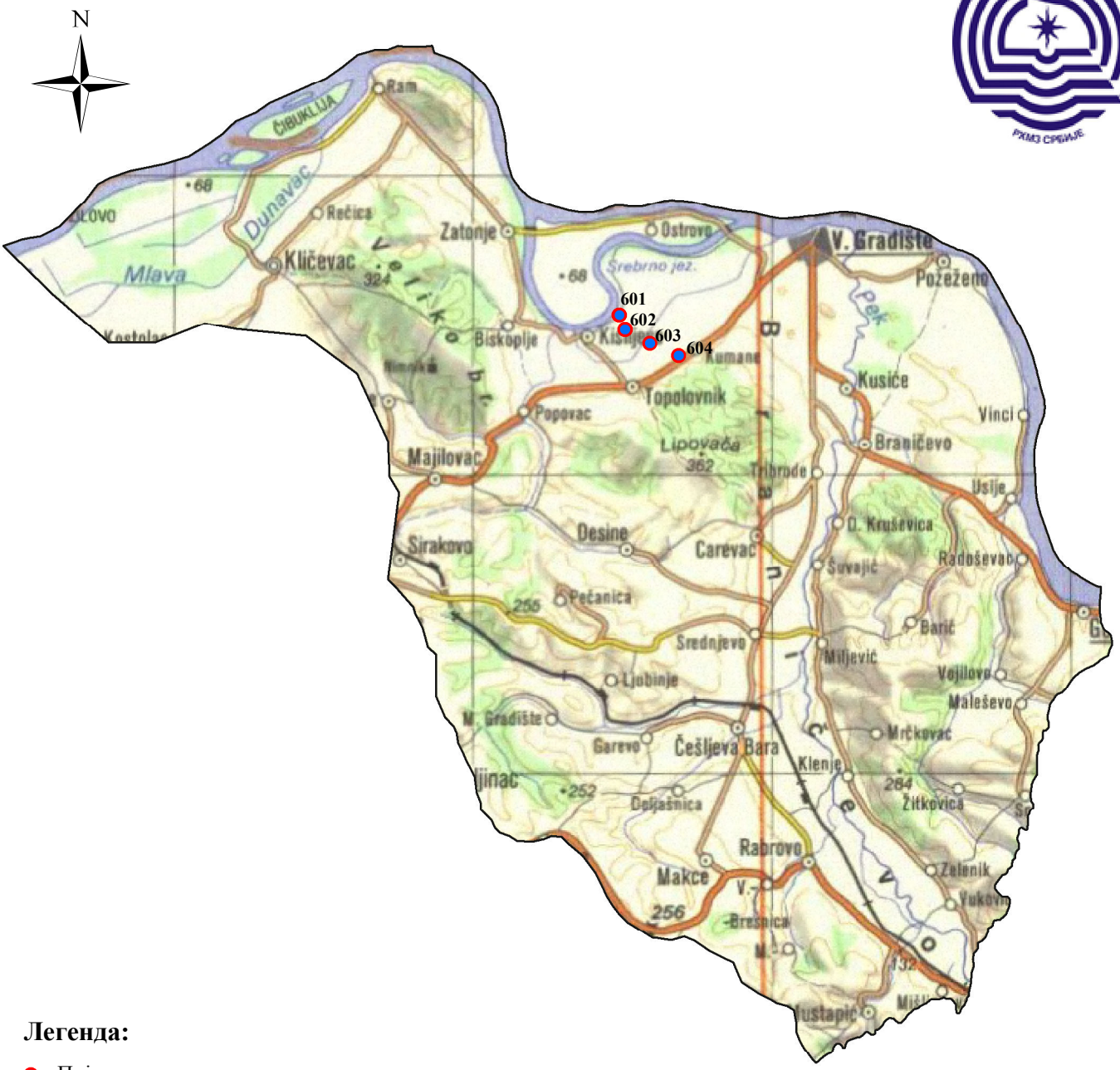

Легенда:

Пијезометар

0 5 10 15 20km

Шифра станице: 601 **Водно тело:** 39 **Кота 0 (мнм):** 70.79
Назив пијезометра: Циглана D_GW_I_9 **Кота терена (мнм):** 70.53

Дан	I	II	III	IV	V	VI	VII	VIII	IX	X	XI	XII
1	702	706	708	700	692	680	680	675	682	690	694	697
10	705	706	704	698	692	682	684	675	685	690	696	697
20	708		702	696	688	684	702	678	687	692	697	688
Мин.	708		708	700	692	684	702	678	687	692	697	697
Ср.	705		705	698	691	682	689	676	685	691	696	694
Макс.	702		702	696	688	680	680	675	682	690	694	688

Год. макс: *Ср. год:* *Год. мин:*
Датум: T (°C) HE *Датум:*

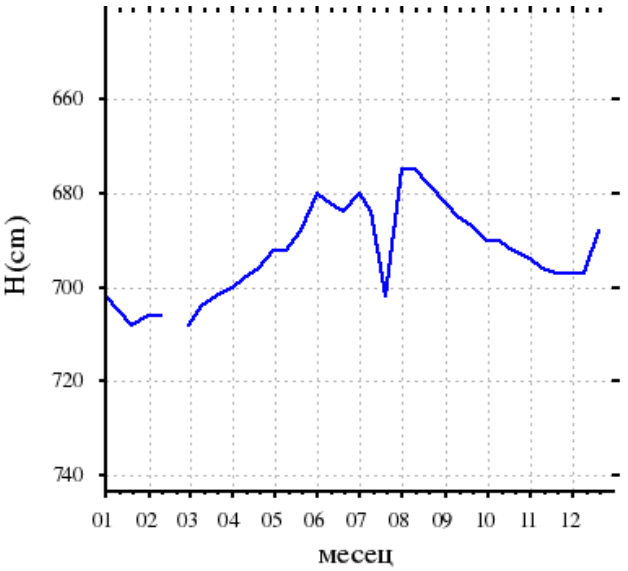

Шифра станице: 602 **Водно тело:** 39 **Кота 0 (мнм):** 69.36
Назив пијезометра: Влашки Гај D_GW_I_9 **Кота терена (мнм):** 68.85

Дан	I	II	III	IV	V	VI	VII	VIII	IX	X	XI	XII
1	410	404	406	366	347	300	343	308	358	386	388	387
10	409	406	393	364	350	312	357	326	373	387	387	388
20	406		366	353	326	327	378	342	380	387	387	366
Мин.	410		406	366	350	327	378	342	380	387	388	388
Ср.	408		388	361	341	313	359	325	370	387	387	380
Макс.	406		366	353	326	300	343	308	358	386	387	366

Год. макс: *Ср. год:* *Год. мин:*
Датум: T (°C) HE *Датум:*

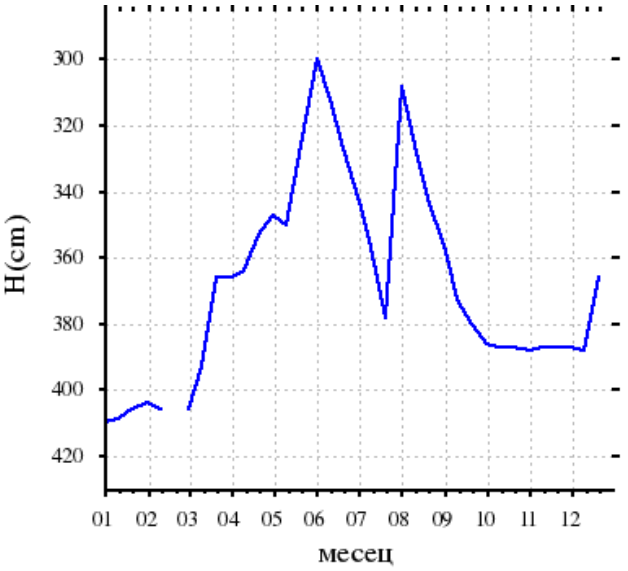

Шифра станице: 603 **Водно тело:** 39 **Кота 0 (мнм):** 70.99
Назив пијезометра: Царине D_GW_I_9 **Кота терена (мнм):** 70.55

Дан	I	II	III	IV	V	VI	VII	VIII	IX	X	XI	XII
1	317	326	328	320	310	278	276	277	280	296	303	306
10	320	327	325	316	309	286	288	275	286	298	305	306
20	328		323	308	298	298	300	268	290	302	306	286
Мин.	328		328	320	310	298	300	277	290	302	306	306
Ср.	322		325	315	306	287	288	273	285	299	305	299
Макс.	317		323	308	298	278	276	268	280	296	303	286

Год. макс: *Ср. год:* *Год. мин:*
Датум: T (°C) HE *Датум:*

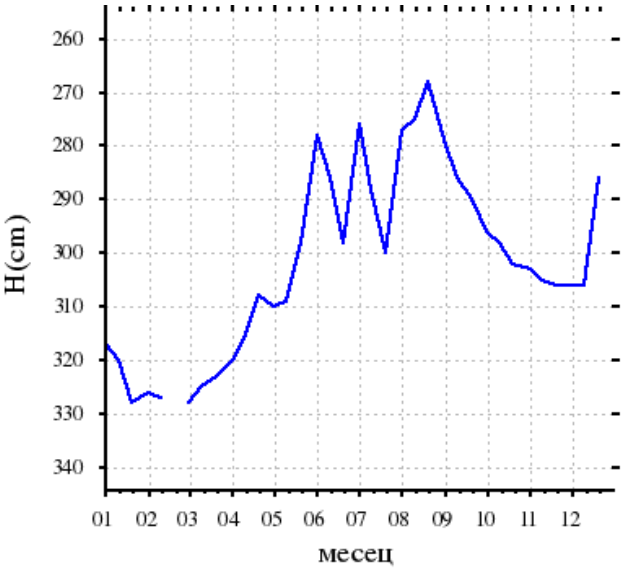

Шифра станице: **604**
Назив пијезометра: **Кумане**

Водно тело: **39**
D_GW_I_9

Кота 0 (мнм): **72.72**
Кота терена (мнм): **72.18**

Дан	*I*	*II*	*III*	*IV*	*V*	*VI*	*VII*	*VIII*	*IX*	*X*	*XI*	*XII*
1	464	398	432	366	356	238	337	230	333	383	387	400
10	460	400	412	346	366	270	354	267	352	385	389	399
20	457		381	326	307	306	388	297	378	386	397	385
Мин.	464		432	366	366	306	388	297	378	386	397	400
Ср.	460		408	346	343	271	360	265	354	385	391	395
Макс.	457		381	326	307	238	337	230	333	383	387	385

Год. макс: ***Ср. год:*** ***Год. мин:***
Датум: T (°C) HE ***Датум:***

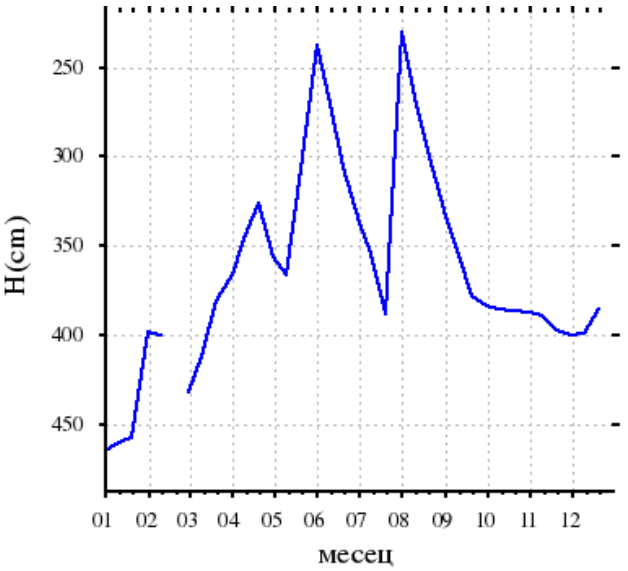

Назив водног тела : Костолац

Шифра водног тела : ML GW I 1

Број водног тела : 40

Површина водног тела : 1005,37 km^2

Број хидр. станица подземних вода : 4

Легенда:

Пијезометар

0 5 10 15 20 km

Шифра станице: 303 **Водно тело:** 40 **Кота 0 (мнм):** 78.76
Назив пијезометра: Братинац ML_GW_I_1 **Кота терена (мнм):** 78.36

Дан	I	II	III	IV	V	VI	VII	VIII	IX	X	XI	XII
1					152	154	142	150	149	155	157	159
10				163	158	147	146	148	151	155	153	164
20				158	152	143	150	147	154	157	151	175
Мин.				163	158	154	150	150	154	157	157	175
Ср.				161	154	148	146	148	151	156	154	166
Макс.				158	152	143	142	147	149	155	151	159

Год. макс: Ср. год: Год. мин:
Датум: T (°C) HE Датум:

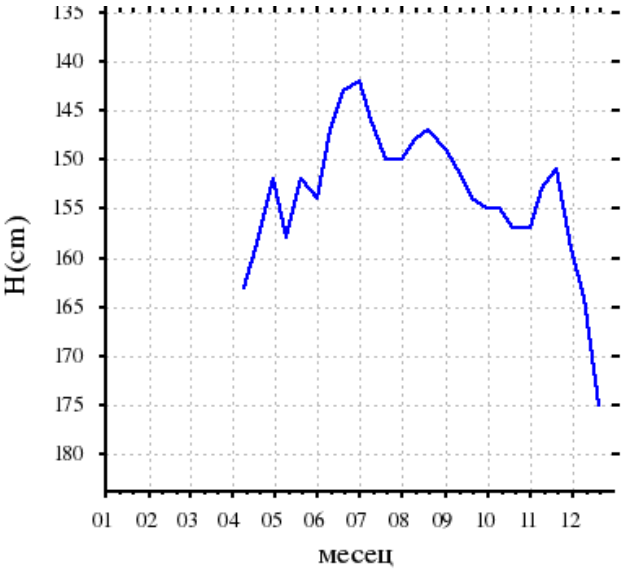

Шифра станице: 304 **Водно тело:** 40 **Кота 0 (мнм):** 88.16
Назив пијезометра: Братинац-село ML_GW_I_1 **Кота терена (мнм):** 87.66

Дан	I	II	III	IV	V	VI	VII	VIII	IX	X	XI	XII
1						968	986	997	1009	1019		
10				968		974	991	998	1014	1022		
20				964		980	1007	1000	1019	1022		
Мин.				968		980	991	998	1019	1022		
Ср.				966		974	995	998	1014	1021		
Макс.				964		968	1007	1000	1009	1019		

Год. макс: Ср. год: Год. мин:
Датум: T (°C) HE Датум:

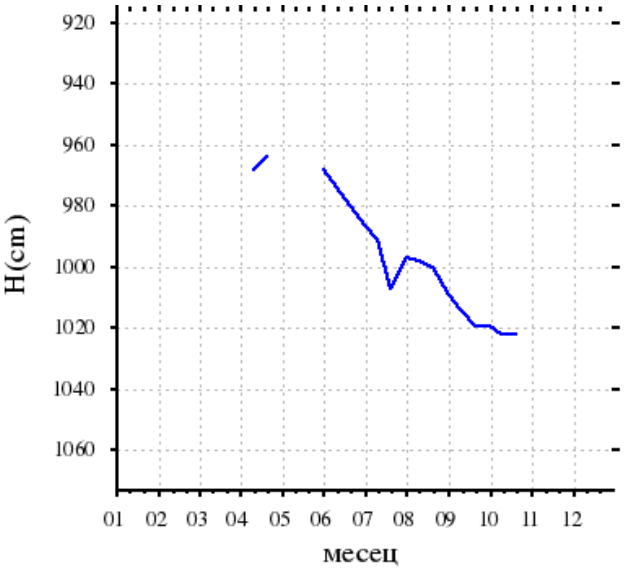

Шифра станице: 319 **Водно тело:** 40 **Кота 0 (мнм):** 96.55
Назив пијезометра: Велико Село ML_GW_I_1 **Кота терена (мнм):** 95.95

Дан	I	II	III	IV	V	VI	VII	VIII	IX	X	XI	XII
1	395	375	351		335	351			418	456	456	445
10	393	376	352		355	352	386		434	462	450	443
20	388	357	342		325	342	395		450	462	451	395
Мин.	395	376	352		355	352	395		450	462	456	445
Ср.	392	369	348		338	348	391		434	460	452	428
Макс.	388	357	342		325	342	386		418	456	450	395

Год. макс: Ср. год: Год. мин:
Датум: T (°C) HE Датум:

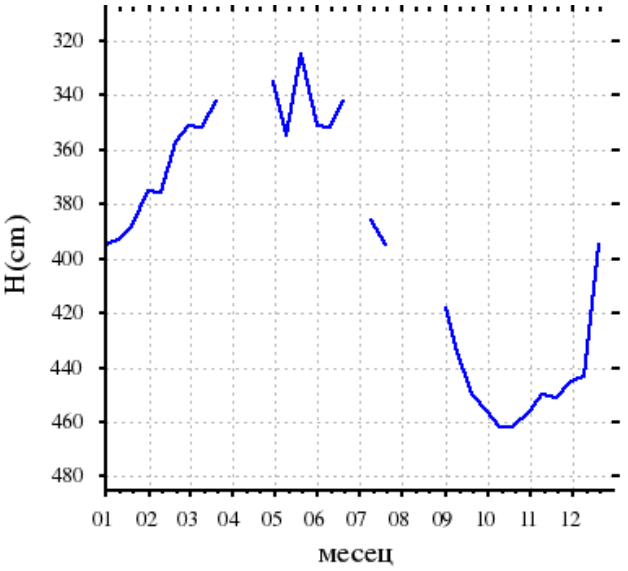

Назив водног тела : Велика Морава алувион - лева обала
Шифра водног тела : VMOR GW I 1
Број водног тела : 63
Површина водног тела : 468,26 km^2
Број хидр. станица подземних вода : 26

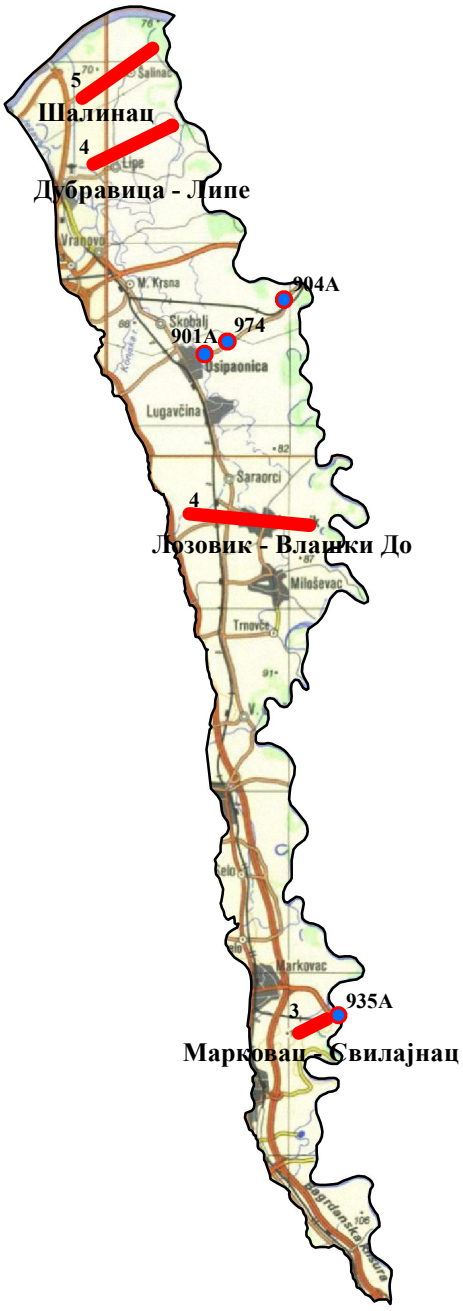

Шифра станице: ПЛ-111 **Водно тело:** 63 **Кота 0 (мнм):**
Назив пијезометра: Шалинац VMOR_GW_I_1 **Кота терена (мнм):**

Дан	I	II	III	IV	V	VI	VII	VIII	IX	X	XI	XII
1						356	400	431	455	455	442	418
2						350	404	433	456	456	439	418
3						347	407	434	455	455	438	419
4						354	410	435	455	454	438	420
5						359	412	437	455	453	437	419
6						364	415	439	454	454	435	418
7						371	417	441	453	454	435	419
8						376	418	443	453	453	435	418
9						381	421	444	453	452	435	417
10						383	424	445	454	452	435	416
11						379	425	445	454	453	433	415
12						373	427	446	455	451	431	416
13						375	428	445	456	452	430	417
14						379	429	446	455	450	428	418
15						380	430	447	453	449	425	419
16						382	431	448	452	449	420	418
17						384	432	449	451	448	416	417
18						384	434	450	453	447	412	417
19						383	435	450	454	447	410	418
20						380	436	450	454	448	407	418
21						378	437	451	451	449	407	417
22						377	438	452	450	447	406	417
23						382	437	453	450	446	406	417
24						385	437	454	450	444	407	416
25					346	383	430	452	453	443	409	414
26					348	385	427	452	454	442	410	412
27					350	388	428	453	454	441	412	410
28					350	391	429	452	455	441	413	408
29					351	394	432	452	454	441	415	408
30					353	397	432	453	455	442	416	404
31					352		431	454		443		403
Мин.					353	397	438	454	456	456	442	420
Ср.					350	377	426	446	454	449	423	416
Макс.					346	347	400	431	450	441	406	403

Год. макс: **Ср. год:** **Год. мин:**
Датум: Т (°C) ДА **Датум:**

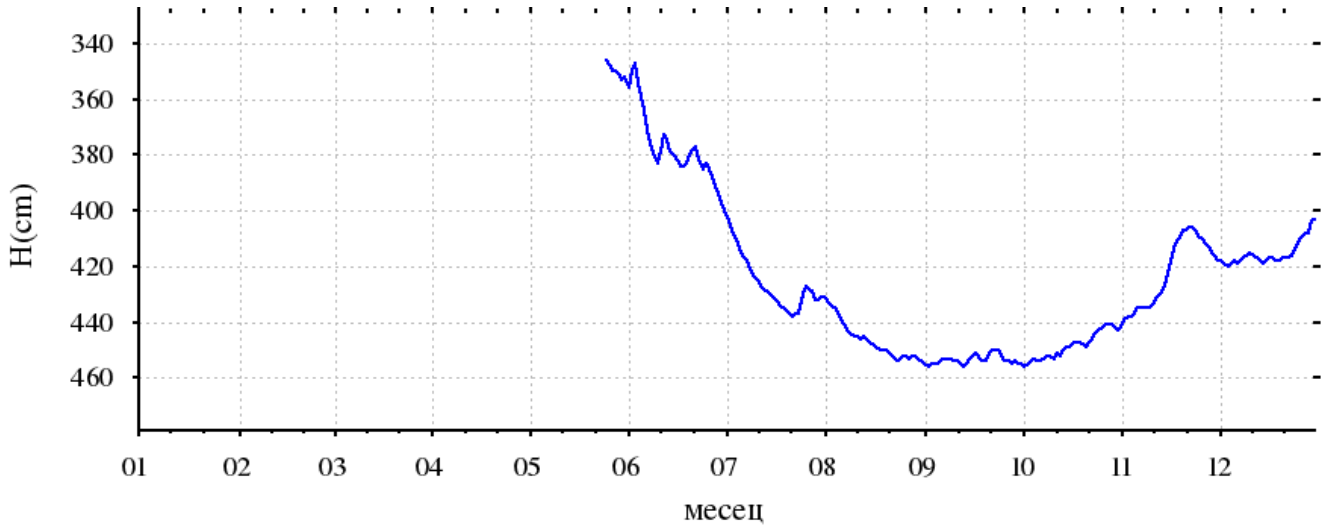

Шифра станице: **ПЛ-114** ***Водно тело:*** **63** ***Кота 0 (мнм):*** **69.19**
Назив пијезометра: **Шалинац** **VMOR_GW_I_1** ***Кота терена (мнм):***

Дан	*I*	*II*	*III*	*IV*	*V*	*VI*	*VII*	*VIII*	*IX*	*X*	*XI*	*XII*
1	266	261	246	255	254	231	249	267	285	292	285	279
2	266	261	246	256	254	230	250	268	285	292	285	279
3	266	261	245	255	254	229	251	268	286	292	285	278
4	266	261	245	256	255	228	252	269	286	292	284	278
5	266	261	246	256	255	228	252	269	287	292	284	278
6	265	260	246	256	255	228	253	270	287	292	283	278
7	265	260	247	256	255	228	254	271	287	292	283	277
8	265	260	247	255	255	230	254	271	288	292	283	277
9	265	261	248	255	254	231	255	272	288	291	282	277
10	265	260	249	256	254	233	256	273	289	291	282	277
11	265	260	249	255	254	233	256	273	289	291	282	276
12	265	260	248	255	254	234	257	274	289	291	282	276
13	265	260	250	256	254	235	258	275	290	291	282	276
14	265	259	250	255	254	236	258	275	290	290	281	276
15	264	259	250	255	251	237	259	276	290	289	281	275
16	264	259	251	256	247	238	260	276	290	289	281	274
17	264	259	251	256	245	239	260	277	290	288	281	274
18	264	260	251	256	245	240	261	277	291	288	281	273
19	264	259	252	255	245	240	262	278	291	288	281	273
20	264	259	252	255	245	241	262	278	291	288	280	273
21	263	258	253	254	245	242	263	279	291	288	280	272
22	263	258	253	254	245	242	264	279	291	287	280	272
23	263	257	253	253	246	244	264	280	291	287	280	272
24	263	257	254	253	246	244	265	280	291	287	280	271
25	262	256	254	253	236	245	264	281	291	287	280	271
26	262	253	254	253	234	246	264	281	291	286	280	270
27	262	251	255	253	233	247	263	282	291	286	280	270
28	261	250	254	253	233	247	266	282	292	286	280	269
29	261	249	255	253	231	248	266	283	292	286	279	269
30	261		255	254	231	249	267	284	292	285	279	269
31	261		255		231		266	284		286		269
Мин.	266	261	255	256	255	249	267	284	292	292	285	279
Ср.	264	258	250	255	247	237	259	276	289	289	282	274
Макс.	261	249	245	253	231	228	249	267	285	285	279	269

Год. макс: 228 ***Ср. год:*** 265 ***Год. мин:*** 292
Датум: 04.06.2012 T (°C) ДА ***Датум:*** 28.09.2012

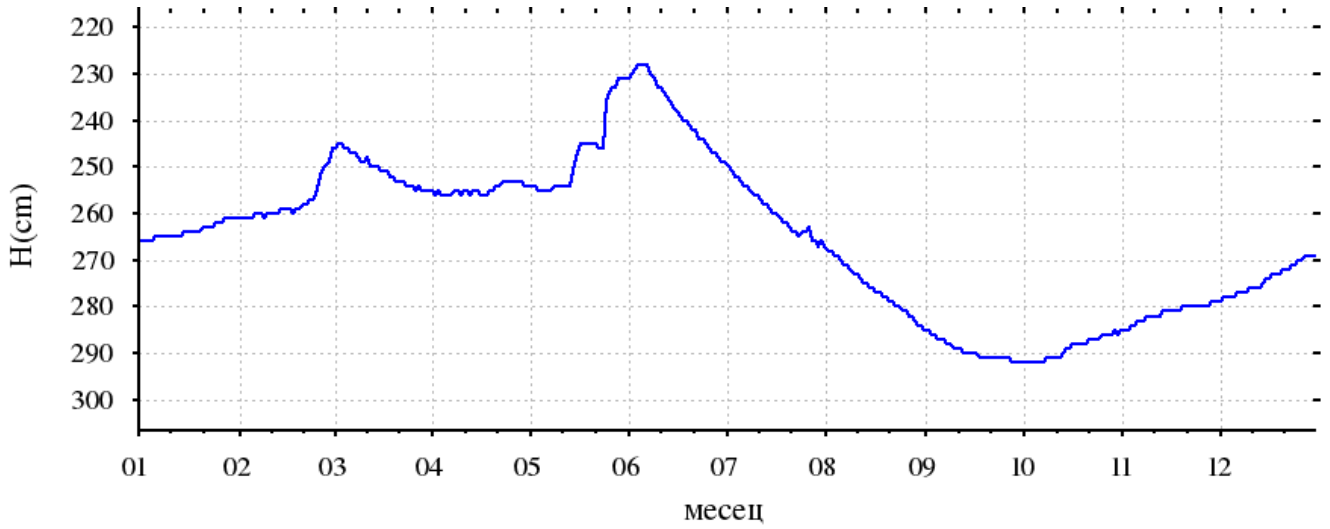

Шифра станице:	**ПЛ-133**	*Водно тело:* **63**	*Кота 0 (мнм):*	**86.24**
Назив пијезометра:	**Лозовик-Влашки До**	**VMOR_GW_I_1**	*Кота терена (мнм):*	**85.84**

Дан	*I*	*II*	*III*	*IV*	*V*	*VI*	*VII*	*VIII*	*IX*	*X*	*XI*	*XII*
1	513	513	507	502	489	451	472	492	509	522	529	534
2	513	514	506	502	489	451	474	493	510	523	529	534
3	513	514	505	501	488	451	474	495	511	523	530	535
4	513	514	505	501	488	450	474	495	512	523	529	534
5	513	515	505	501	489	451	476	496	512	523	530	535
6	512	515	505	500	489	451	476	497	513	524	530	535
7	514	514	505	500	489	452	477	497	513	524	531	535
8	514	516	504	499	490	453	478	498	513	524	530	535
9	514	515	505	499	490	453	479	498	514	525	531	535
10	514	515	505	499	491	452	480	499	515	525	531	535
11	514	515	504	499	491	453	481	500	515	525	531	536
12	514	515	503	498	491	453	481	500	515	525	531	536
13	514	515	504	498	491	455	483	501	516	525	532	536
14	514	515	504	497	488	455	486	502	516	526	532	536
15	514	515	504	497	486	456	486	502	516	526	532	536
16	515	515	504	497	484	457	487	503	517	526	532	535
17	515	516	503	497	483	457	487	504	518	527	532	534
18	515	516	503	496	482	458	487	504	518	527	532	534
19	515	516	503	496	482	459	488	505	518	527	533	534
20	515	516	504	495	481	459	490	505	518	527	533	534
21	514	516	504	494	480	461	491	506	519	527	533	534
22	514	514	503	494	480	463	492	507	519	527	533	535
23	514	513	503	493	476	463	493	507	519	528	533	535
24	515	512	503	492	467	463	491	505	519	528	533	535
25	514	511	503	491	461	464	489	505	520	528	533	535
26	513	509	503	491	457	465	489	506	520	528	533	535
27	513	508	503	491	454	466	489	507	521	528	534	535
28	513	508	502	490	453	467	489	508	521	528	533	536
29	513	507	502	489	452	468	490	508	522	529	534	536
30	513		502	489	452	470	491	508	522	529	534	536
31	513		501		451		491	509		529		536
Мин.	515	516	507	502	491	470	493	509	522	529	534	536
Ср.	514	514	504	496	479	458	484	502	516	526	532	535
Макс.	512	507	501	489	451	450	472	492	509	522	529	534

Год. макс:	450	*Ср. год:*	505	*Год. мин:*	536
Датум:	04.06.2012	T (°C)	ДА	*Датум:*	11.12.2012

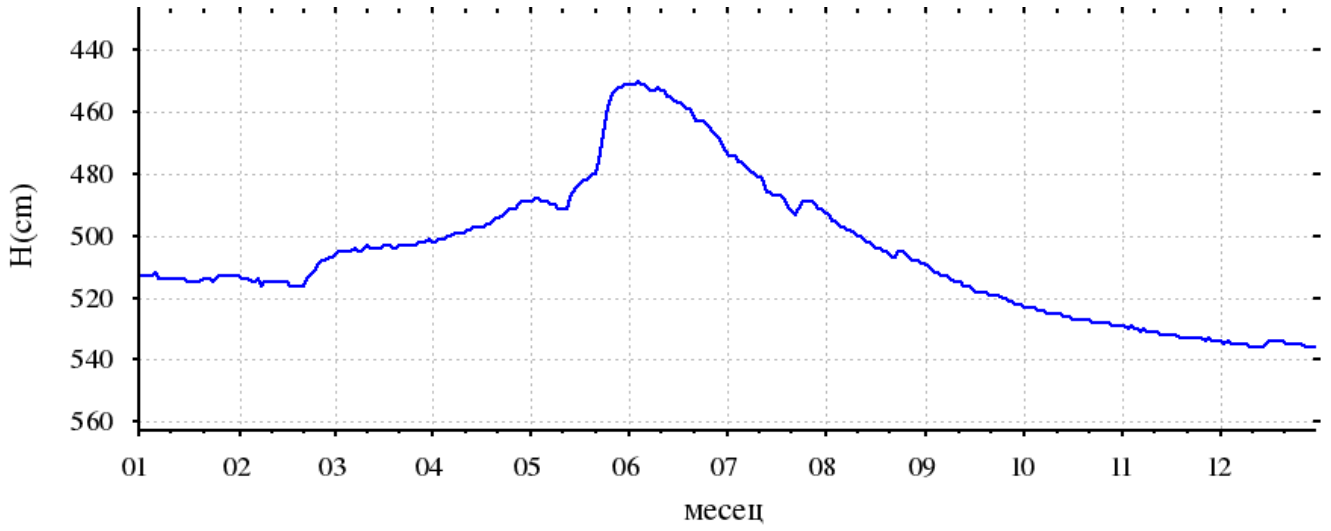

Шифра станице: ПЛ-141 **Водно тело:** 63 **Кота 0 (мнм):** 96.85
Назив пијезометра: В.Плана-Жабари VMOR_GW_I_1 **Кота терена (мнм):** 96.45

Дан	I	II	III	IV	V	VI	VII	VIII	IX	X	XI	XII
1	840	838	822	805	789	776	803	818	855	857	859	863
2	840	837	821	805	789	775	805	819	853	856	859	863
3	840	838	821	804	790	778	808	820	851	856	860	863
4	840	838	820	803	788	777	804	825	850	856	860	863
5	840	838	819	803	788	777	810	829	852	861	860	863
6	840	837	819	802	789	776	809	829	854	858	860	863
7	840	837	818	801	789	774	810	837	851	861	860	863
8	840	837	817	800	789	775	814	840	854	860	860	863
9	840	837	817	800	790	781	817	836	853	858	860	863
10	840	836	816	799	792	779	817	838	854	858	860	863
11	840	836	816	798	796	776	818	837	851	863	860	863
12	840	835	815	798	797	775	817	839	855	863	860	863
13	840	835	814	798	794	774	824	836	854	859	860	863
14	840	834	814	797	793	775	824	841	854	858	861	863
15	840	833	813	796	790	777	826	844	860	858	861	863
16	840	832	813	796	788	778	823	844	853	858	861	863
17	840	832	813	795	787	779	824	844	855	858	861	862
18	840	831	813	795	787	787	826	844	853	858	861	860
19	841	831	813	794	790	789	833	842	852	858	861	860
20	840	830	812	793	791	784	833	843	857	858	861	859
21	840	830	812	793	790	789	837	849	853	858	861	859
22	840	829	811	793	787	794	831	850	852	858	861	859
23	840	828	811	792	786	794	829	847	852	859	862	859
24	840	828	811	791	784	797	832	846	853	859	862	859
25	839	827	810	791	783	800	828	850	855	859	862	859
26	839	826	810	790	781	793	823	848	855	859	862	859
27	838	825	809	790	780	791	820	845	857	859	862	859
28	838	824	808	790	779	791	819	846	856	859	862	859
29	838	823	808	789	778	793	818	847	857	859	862	859
30	838		807	789	780	798	818	850	859	859	862	859
31	838		806		777		818	852		859		859
Мин.	841	838	822	805	797	800	837	852	860	863	862	863
Ср.	840	832	814	796	787	783	820	840	854	859	861	861
Макс.	838	823	806	789	777	774	803	818	850	856	859	859

Год. макс: 774 **Ср. год:** 829 **Год. мин:** 863
Датум: 07.06.2012 T (°C) ДА **Датум:** 16.12.2012

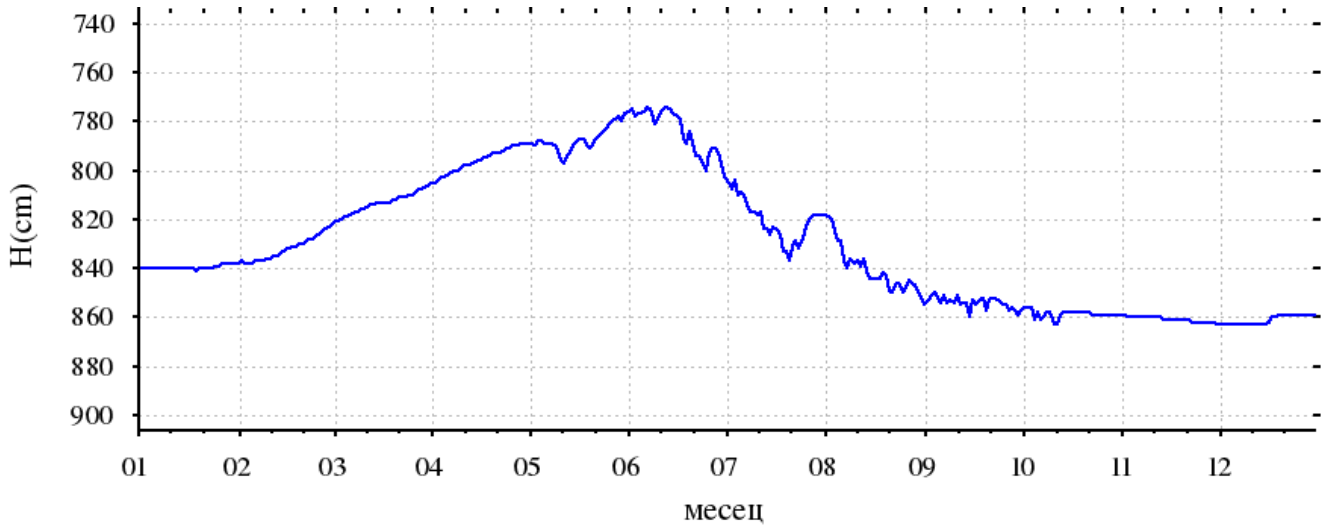

Шифра станице: 901A
Назив пијезометра: Осипаоница село

Водно тело: 63
VMOR_GW_I_1

Кота 0 (мнм): 78.37
Кота терена (мнм): 77.52

Дан	I	II	III	IV	V	VI	VII	VIII	IX	X	XI	XII
1	398	399	383	385	383	372	396	415	423	427	426	420
10	399	401	388	387	384	370	395	417	422	428	425	422
20	400	401	388	387	384	371	396	418	425	426	426	423
Мин.	400	401	388	387	384	372	396	418	425	428	426	423
Ср.	399	400	386	386	384	371	396	417	423	427	426	422
Макс.	398	399	383	385	383	370	395	415	422	426	425	420

Год. макс:	370	Ср. год:	403	Год. мин:	428
Датум:	10.06.2012	T (°C)	НЕ	Датум:	10.10.2012

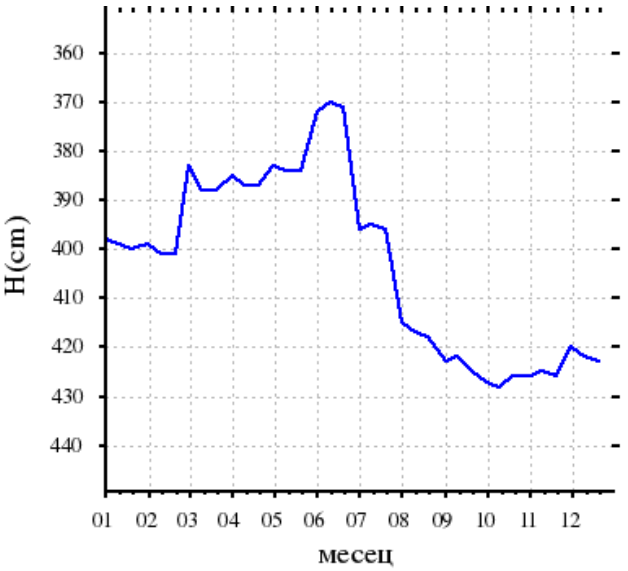

Шифра станице: 904A
Назив пијезометра: Осипаоница-водна зајед.

Водно тело: 63
VMOR_GW_I_1

Кота 0 (мнм): 79.81
Кота терена (мнм): 79.11

Дан	I	II	III	IV	V	VI	VII	VIII	IX	X	XI	XII
1	952	938	923	881	859	852	871	908	939	948	948	952
10	955	939	912	873	862	860	865	912	940	949	950	952
20	956	940	905	858	875	863	868	926	943	949	951	953
Мин.	956	940	923	881	875	863	871	926	943	949	951	953
Ср.	954	939	913	871	865	858	868	915	941	949	950	952
Макс.	952	938	905	858	859	852	865	908	939	948	948	952

Год. макс:	852	Ср. год:	915	Год. мин:	956
Датум:	01.06.2012	T (°C)	НЕ	Датум:	20.01.2012

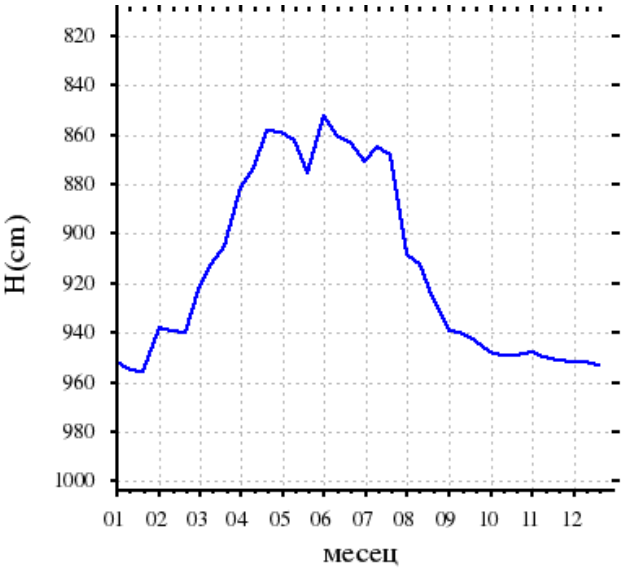

Шифра станице: 935A
Назив пијезометра: Марковачки мост

Водно тело: 63
VMOR_GW_I_1

Кота 0 (мнм): 101.84
Кота терена (мнм): 100.97

Дан	I	II	III	IV	V	VI	VII	VIII	IX	X	XI	XII
1	814		848	764	696	658	660	668	718	792	796	804
10	816		866	738	676	651	660	670	766	794	798	804
20	828	836	880	708	666	658	662	670	774	798	800	804
Мин.	828		880	764	696	658	662	670	774	798	800	804
Ср.	819		865	737	679	656	661	669	753	795	798	804
Макс.	814		848	708	666	651	660	668	718	792	796	804

Год. макс:		Ср. год:		Год. мин:	
Датум:		T (°C)	НЕ	Датум:	

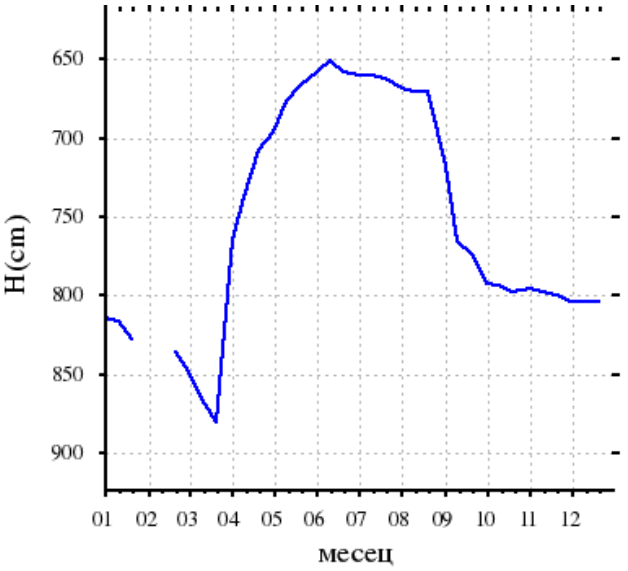

Шифра станице: 974 **Водно тело:** 63 **Кота 0 (мнм):** 78.72
Назив пијезометра: Осипаоница-поље VMOR_GW_I_1 **Кота терена (мнм):** 77.90

Дан	I	II	III	IV	V	VI	VII	VIII	IX	X	XI	XII
1	531		531	525	521	510	513	521	530	533	542	542
10	531		531	526	520	511	512	523	532	533	542	544
20	532		530	527	521	510	518	525	534	538	543	545
Мин.	532		531	527	521	511	518	525	534	538	543	545
Ср.	531		531	526	521	510	514	523	532	535	542	544
Макс.	531		530	525	520	510	512	521	530	533	542	542

Год. макс: *Ср. год:* *Год. мин:*
Датум: T (°C) HE *Датум:*

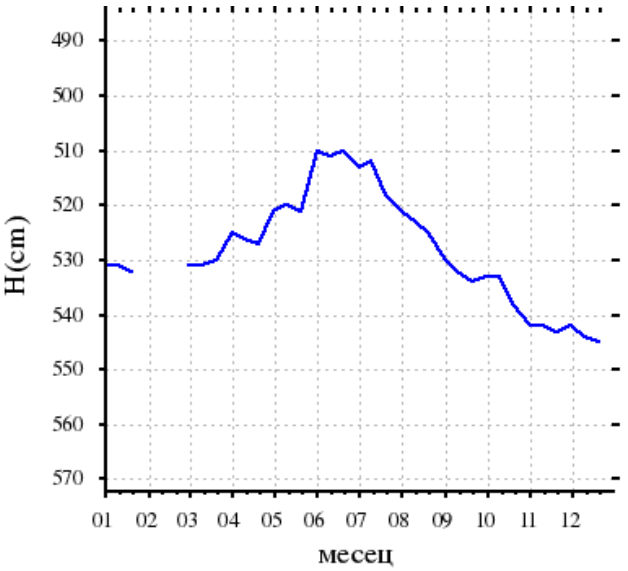

Шифра станице: ПЛ-112 **Водно тело:** 63 **Кота 0 (мнм):**
Назив пијезометра: Шалинац VMOR_GW_I_1 **Кота терена (мнм):**

Дан	I	II	III	IV	V	VI	VII	VIII	IX	X	XI	XII
1	160	170	175	180			176	184	200	175	168	178
10	165	175	175	180			180	188	194	170	175	180
20	170	170	165	182			180	190	195	170	175	180
Мин.	170	175	175	182			180	190	200	175	175	180
Ср.	165	172	172	181			179	187	196	172	173	179
Макс.	160	170	165	180			176	184	194	170	168	178

Год. макс: *Ср. год:* *Год. мин:*
Датум: T (°C) HE *Датум:*

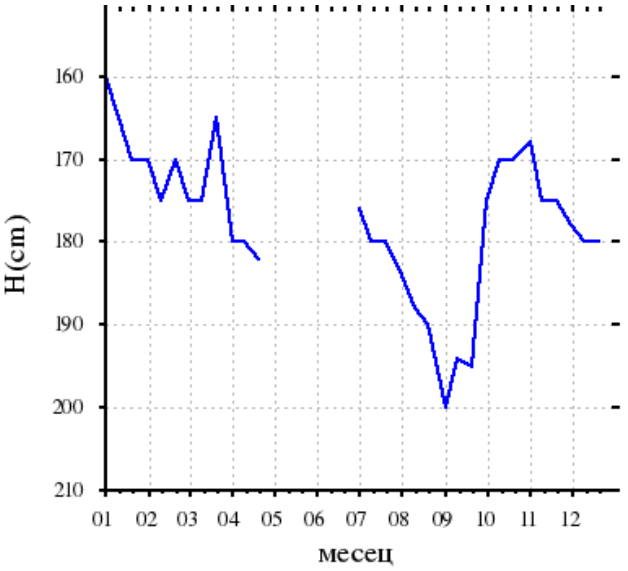

Шифра станице: ПЛ-113 **Водно тело:** 63 **Кота 0 (мнм):**
Назив пијезометра: Шалинац VMOR_GW_I_1 **Кота терена (мнм):**

Дан	I	II	III	IV	V	VI	VII	VIII	IX	X	XI	XII
1	130	150	155	140			148	150	165	160	155	160
10	140	145	150	142			150	152	160	154	160	159
20	140	150	150	145			150	160	170	150	160	158
Мин.	140	150	155	145			150	160	170	160	160	160
Ср.	137	148	152	142			149	154	165	155	158	159
Макс.	130	145	150	140			148	150	160	150	155	158

Год. макс: *Ср. год:* *Год. мин:*
Датум: T (°C) HE *Датум:*

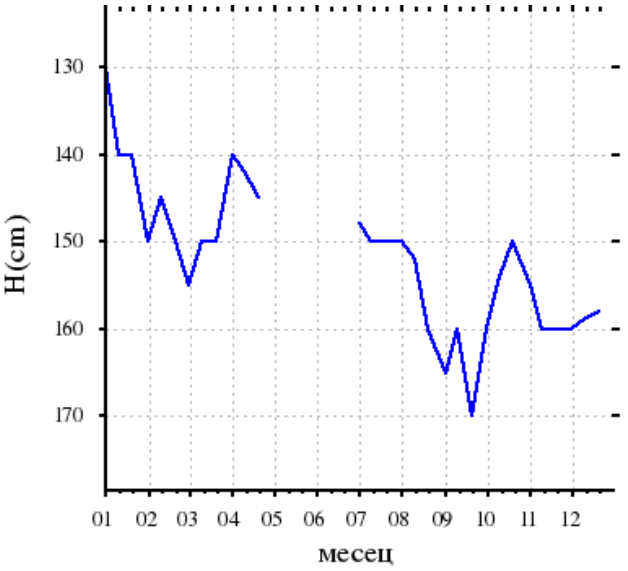

Шифра станице: ПЛ-115 **Водно тело:** 63 **Кота 0 (мнм):** 70.29
Назив пијезометра: Шалинац VMOR_GW_I_1 **Кота терена (мнм):**

Дан	I	II	III	IV	V	VI	VII	VIII	IX	X	XI	XII
1	170	180	183	178			180	190	200	186	182	178
10	175	180	183	180			182	195	195	170	180	180
20	180	180	183	182			186	200	200	180	179	175
Мин.	180	180	183	182			186	200	200	186	182	180
Ср.	175	180	183	180			183	195	198	179	180	178
Макс.	170	180	183	178			180	190	195	170	179	175

Год. макс: *Ср. год:* *Год. мин:*
Датум: T (°C) HE *Датум:*

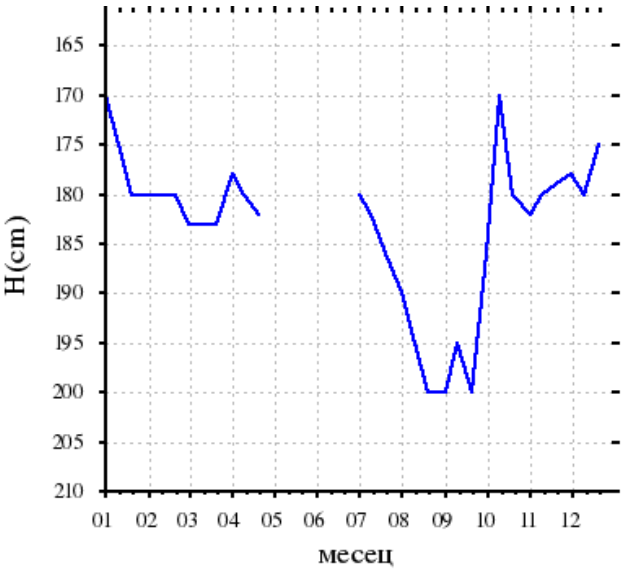

Шифра станице: ПЛ-122 **Водно тело:** 63 **Кота 0 (мнм):** 73.54
Назив пијезометра: Дубравица-Липе VMOR_GW_I_1 **Кота терена (мнм):**

Дан	I	II	III	IV	V	VI	VII	VIII	IX	X	XI	XII
1	340	365	390	395			394	400	420	426	400	394
10	360	375	390	398			394	400	410	420	410	390
20	360	380	392	400			396	410	400	410	415	390
Мин.	360	380	392	400			396	410	420	426	415	394
Ср.	353	373	391	398			395	403	410	419	408	391
Макс.	340	365	390	395			394	400	400	410	400	390

Год. макс: *Ср. год:* *Год. мин:*
Датум: T (°C) HE *Датум:*

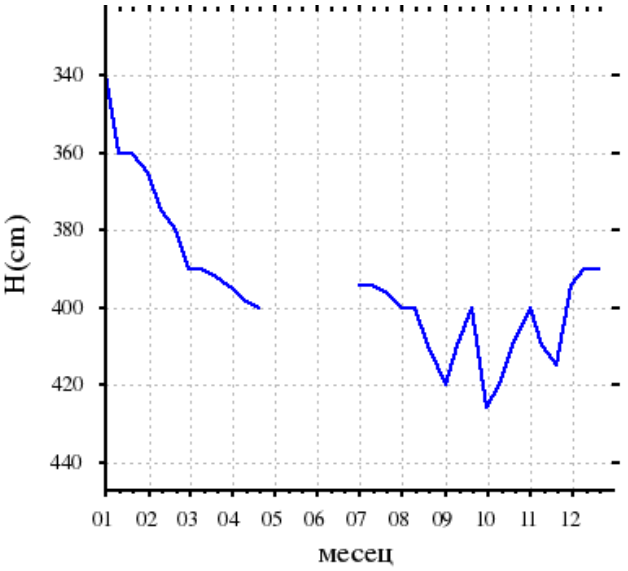

Шифра станице: ПЛ-123 **Водно тело:** 63 **Кота 0 (мнм):**
Назив пијезометра: Дубравица-Липе VMOR_GW_I_1 **Кота терена (мнм):**

Дан	I	II	III	IV	V	VI	VII	VIII	IX	X	XI	XII
1	357	350	339	334	333	320			346	358	364	368
10	358		338	331	330	329	332		353	360	368	367
20	356		336	329	320	325	334		355	360	368	366
Мин.	358		339	334	333	329			355	360	368	368
Ср.	357		338	331	328	325			351	359	367	367
Макс.	356		336	329	320	320			346	358	364	366

Год. макс: *Ср. год:* *Год. мин:*
Датум: T (°C) HE *Датум:*

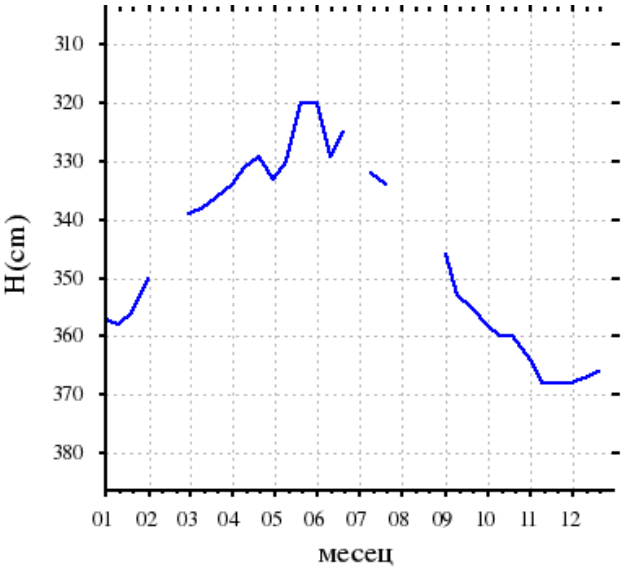

Шифра станице: ПЛ-124
Назив пијезометра: Дубравица-Липе
Водно тело: 63 VMOR_GW_I_1
Кота 0 (мнм):
Кота терена (мнм):

Дан	I	II	III	IV	V	VI	VII	VIII	IX	X	XI	XII
1	289	284	252	256	252	240			304	322	319	317
10	288		256	255	259	243	295		316	323	316	316
20	287		258	254	240	254	285		318	323	316	312
Мин.	289		258	256	259	254			318	323	319	317
Ср.	288		255	255	250	246			313	323	317	315
Макс.	287		252	254	240	240			304	322	316	312

Год. макс: Ср. год: Год. мин:
Датум: T (°C) HE Датум:

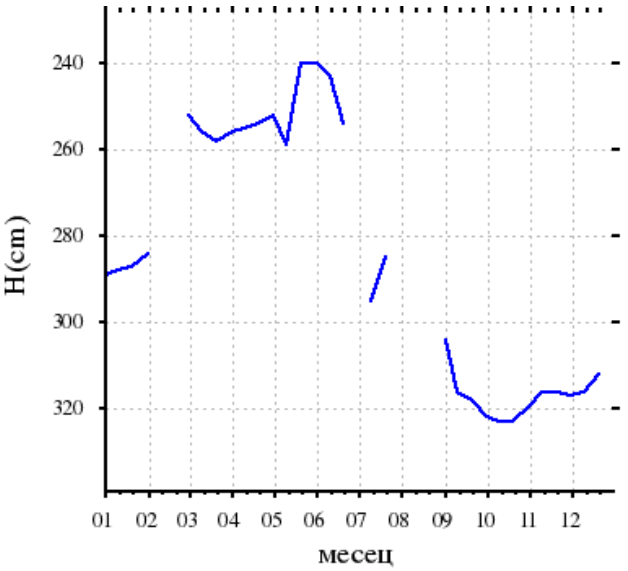

Шифра станице: ПЛ-132
Назив пијезометра: Лозовик-Влашки До
Водно тело: 63 VMOR_GW_I_1
Кота 0 (мнм): 85.32
Кота терена (мнм): 84.97

Дан	I	II	III	IV	V	VI	VII	VIII	IX	X	XI	XII
1	425	428	392	382	354	320	354	413	432	438		
10	422	426	371	388	342	326	377	421	436	442		
20	424	412	364	384	336	358	391	430	436	448		
Мин.	425	428	392	388	354	358	391	430	436	448		
Ср.	424	422	376	385	344	335	374	421	435	443		
Макс.	422	412	364	382	336	320	354	413	432	438		

Год. макс: Ср. год: Год. мин:
Датум: T (°C) HE Датум:

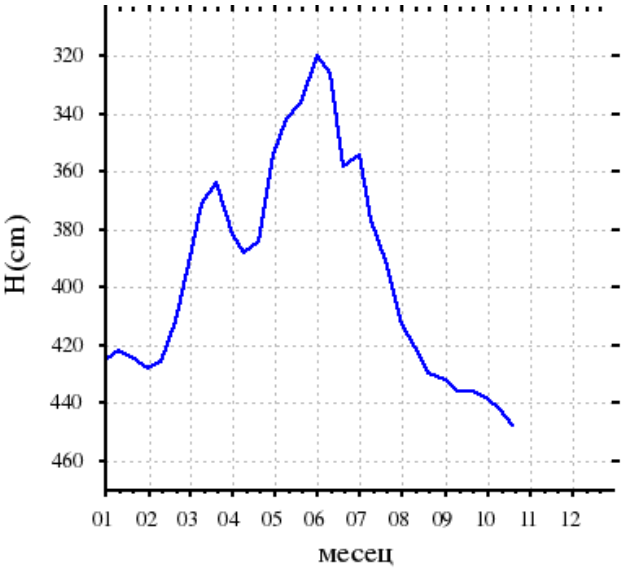

Шифра станице: ПЛ-134
Назив пијезометра: Лозовик-Влашки До
Водно тело: 63 VMOR_GW_I_1
Кота 0 (мнм): 87.36
Кота терена (мнм): 86.93

Дан	I	II	III	IV	V	VI	VII	VIII	IX	X	XI	XII
1	475	480	480	477	490	463	452	430	418	505		
10	475	480	482	489	488	466	440	421	454	500		
20	477	476	487	486	486	468	440	413	500	498		
Мин.	477	480	487	489	490	468	452	430	500	505		
Ср.	476	479	483	484	488	466	444	421	457	501		
Макс.	475	476	480	477	486	463	440	413	418	498		

Год. макс: Ср. год: Год. мин:
Датум: T (°C) HE Датум:

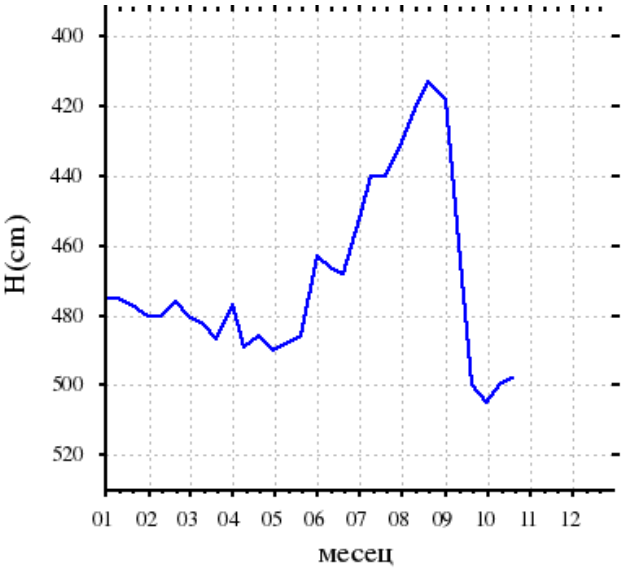

Шифра станице: ПЛ-135 **Водно тело:** 63 **Кота 0 (мнм):**
Назив пијезометра: Лозовик-Влашки До VMOR_GW_I_1 **Кота терена (мнм):**

Дан	I	II	III	IV	V	VI	VII	VIII	IX	X	XI	XII
1	857	859	860	868	870	854	862	870	888			
10	859	860	864	868	870	858	866	872				
20	859	862	864	870	871	860	870	872				
Мин.	859	862	864	870	871	860	870	872				
Ср.	858	860	863	869	870	857	866	871				
Макс.	857	859	860	868	870	854	862	870				

Год. макс: *Ср. год:* *Год. мин:*
Датум: T (°C) HE *Датум:*

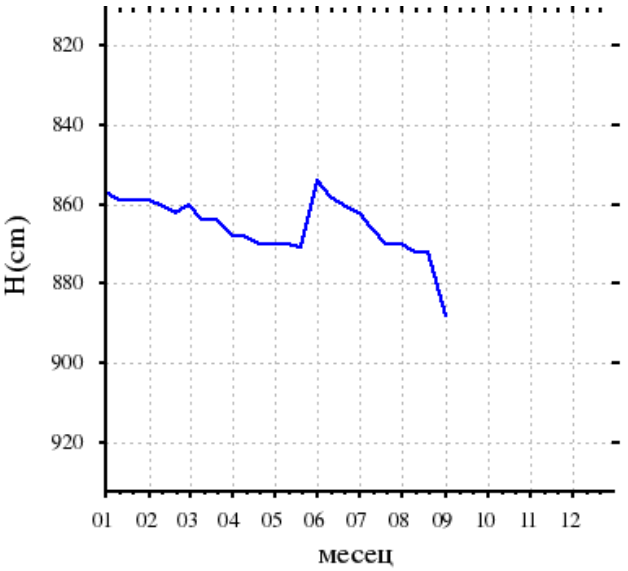

Шифра станице: ПЛ-142 **Водно тело:** 63 **Кота 0 (мнм):** 96.06
Назив пијезометра: В.Плана-Жабари VMOR_GW_I_1 **Кота терена (мнм):** 95.68

Дан	I	II	III	IV	V	VI	VII	VIII	IX	X	XI	XII
1	724	736	730	717	700	688	690	717	740	746		
10	731	730	726	714	692	686	698	724	742	746		
20	736	732	720	700	689	685	708	737	740	750		
Мин.	736	736	730	717	700	688	708	737	742	750		
Ср.	730	733	725	710	694	686	699	726	741	747		
Макс.	724	730	720	700	689	685	690	717	740	746		

Год. макс: *Ср. год:* *Год. мин:*
Датум: T (°C) HE *Датум:*

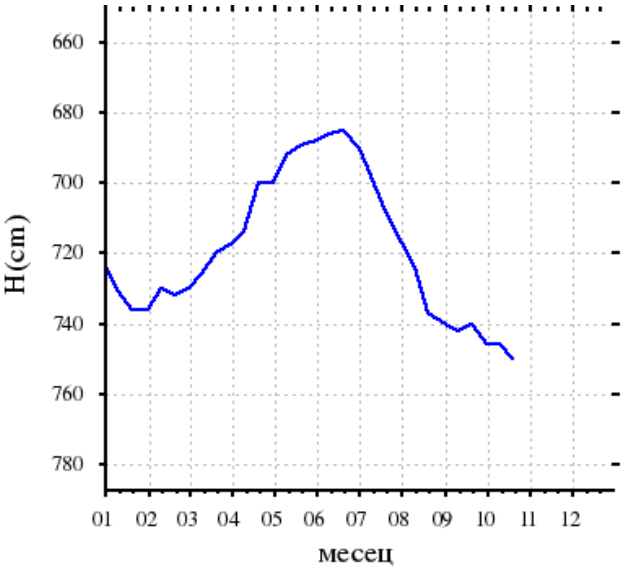

Шифра станице: ПЛ-143 **Водно тело:** 63 **Кота 0 (мнм):**
Назив пијезометра: В.Плана-Жабари VMOR_GW_I_1 **Кота терена (мнм):**

Дан	I	II	III	IV	V	VI	VII	VIII	IX	X	XI	XII
1	1032	998	943	853	788	826	904	1002	1047	1102		
10	1015	990	912	841	790	872	936	1010	1089	1104		
20	1014	976	891	812	792	895	988	1025	1102	1110		
Мин.	1032	998	943	853	792	895	988	1025	1102	1110		
Ср.	1020	988	915	835	790	864	943	1012	1079	1105		
Макс.	1014	976	891	812	788	826	904	1002	1047	1102		

Год. макс: *Ср. год:* *Год. мин:*
Датум: T (°C) HE *Датум:*

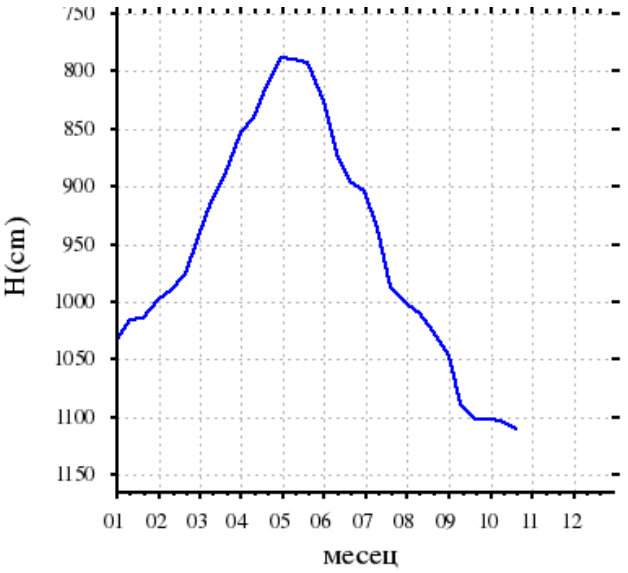

Шифра станице: **ПЛ-151** *Водно тело:* **63** *Кота 0 (мнм):* **97.42**
Назив пијезометра: **Марковац-Свилајнац** **VMOR_GW_I_1** *Кота терена (мнм):*

Дан	I	II	III	IV	V	VI	VII	VIII	IX	X	XI	XII
1	394		284	290	280	266	262	258	306	408	414	420
10	396		286	288	260	260	266	268	350	410	416	420
20	396	284	286	288	290	262	270	270	366	412	420	420
Мин.	396		286	290	290	266	270	270	366	412	420	420
Ср.	395		285	289	277	263	266	265	341	410	417	420
Макс.	394		284	288	260	260	262	258	306	408	414	420

Год. макс: *Ср. год:* *Год. мин:*
Датум: T (°C) HE *Датум:*

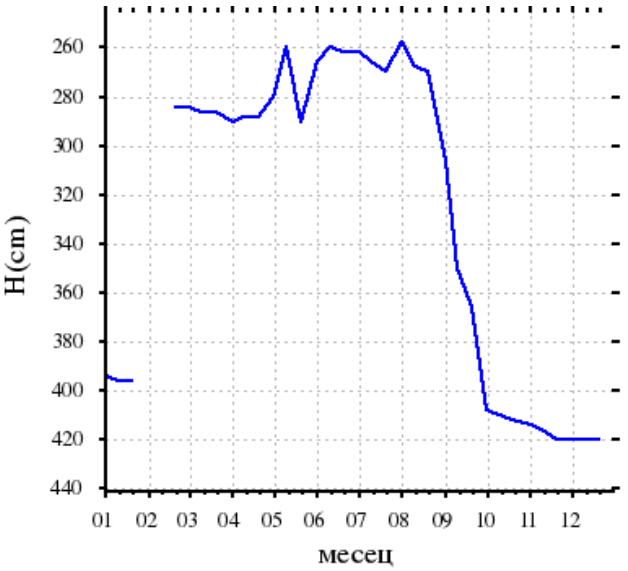

Шифра станице: **ПЛ-152** *Водно тело:* **63** *Кота 0 (мнм):* **97.68**
Назив пијезометра: **Марковац-Свилајнац** **VMOR_GW_I_1** *Кота терена (мнм):*

Дан	I	II	III	IV	V	VI	VII	VIII	IX	X	XI	XII
1	418		378	338	288	286	290	238	298	422	424	430
10	420		354	306	238	280	294	258	386	426	428	434
20	418	378	354	294	234	288	296	248	398	428	430	436
Мин.	420		378	338	288	288	296	258	398	428	430	436
Ср.	419		362	313	253	285	293	248	361	425	427	433
Макс.	418		354	294	234	280	290	238	298	422	424	430

Год. макс: *Ср. год:* *Год. мин:*
Датум: T (°C) HE *Датум:*

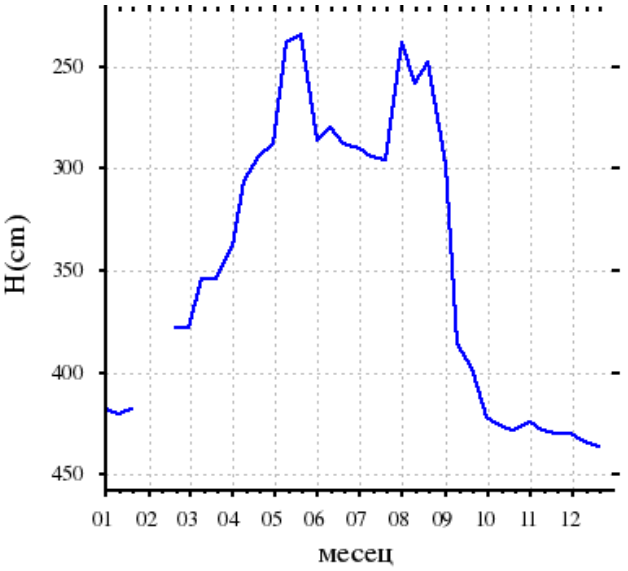

Шифра станице: **ПЛ-153** *Водно тело:* **63** *Кота 0 (мнм):*
Назив пијезометра: **Марковац-Свилајнац** **VMOR_GW_I_1** *Кота терена (мнм):*

Дан	I	II	III	IV	V	VI	VII	VIII	IX	X	XI	XII
1	740		718	696	662	598	588	592	638	726	734	734
10	736		718	690	640	582	588	594	696	732	734	738
20	728	720	712	688	632	584	592	596	728	732	734	740
Мин.	740		718	696	662	598	592	596	728	732	734	740
Ср.	735		716	691	645	588	589	594	687	730	734	737
Макс.	728		712	688	632	582	588	592	638	726	734	734

Год. макс: *Ср. год:* *Год. мин:*
Датум: T (°C) HE *Датум:*

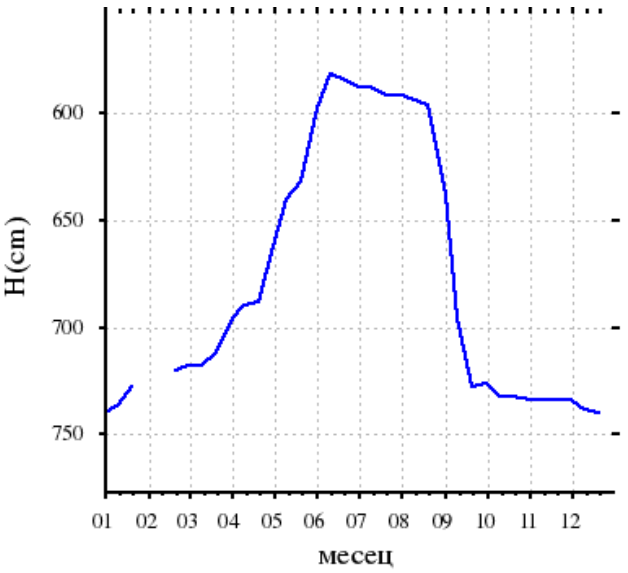

Шифра станице: **ПЛ-154** *Водно тело:* **63** *Кота 0 (мнм):* **101.32**
Назив пијезометра: **Марковац-Свилајнац** **VMOR_GW_I_1** *Кота терена (мнм):*

Дан	I	II	III	IV	V	VI	VII	VIII	IX	X	XI	XII
1	730		728	712	666	610	594	600	616		сув	сув
10	728		728	700	660	586	598	602	620		сув	сув
20	726	724	728	698	632	588	598	606	638		сув	сув
Мин.	730	724	728	712	666	610	598	606	638			
Ср.	728	724	728	703	653	595	597	603	625			
Макс.	726	724	728	698	632	586	594	600	616			

Год. макс: *Ср. год:* *Год. мин:*
Датум: T (°C) HE *Датум:*

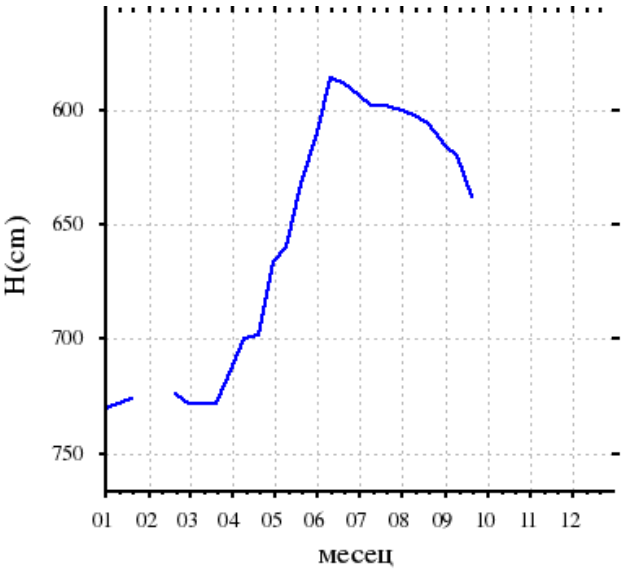

Шифра станице: **ПЛ-155** *Водно тело:* **63** *Кота 0 (мнм):* **100.94**
Назив пијезометра: **Марковац-Свилајнац** **VMOR_GW_I_1** *Кота терена (мнм):*

Дан	I	II	III	IV	V	VI	VII	VIII	IX	X	XI	XII
1	672		666	658	600	558	544	550	586	648		
10	678		668	640	588	542	548	551	628	654		
20	678	680	668	626	578	542	550	558	638	656		
Мин.	678		668	658	600	558	550	558	638	656		
Ср.	676		667	641	589	547	547	553	617	653		
Макс.	672		666	626	578	542	544	550	586	648		

Год. макс: *Ср. год:* *Год. мин:*
Датум: T (°C) HE *Датум:*

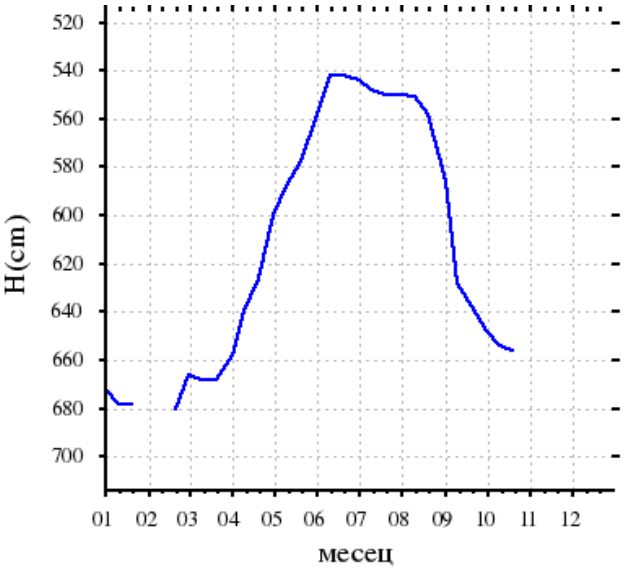

Шифра станице: **ПЛ-156** *Водно тело:* **63** *Кота 0 (мнм):* **100.95**
Назив пијезометра: **Марковац-Свилајнац** **VMOR_GW_I_1** *Кота терена (мнм):*

Дан	I	II	III	IV	V	VI	VII	VIII	IX	X	XI	XII
1	620		622	618	586	538	534	542	567	614	620	622
10	622		620	606	574	526	534	544	586	618	622	624
20	626	622	620	598	558	531	538	546	598	620	622	624
Мин.	626		622	618	586	538	538	546	598	620	622	624
Ср.	623		621	607	573	532	535	544	584	617	621	623
Макс.	620		620	598	558	526	534	542	567	614	620	622

Год. макс: *Ср. год:* *Год. мин:*
Датум: T (°C) HE *Датум:*

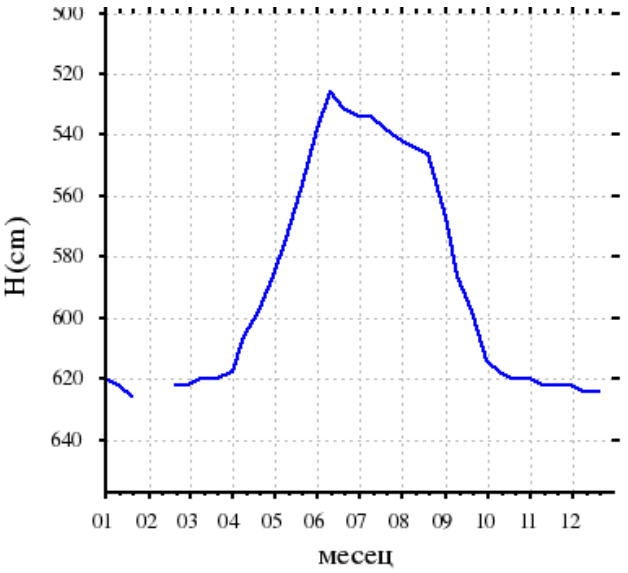

Шифра станице: **ПЛ-157** ***Водно тело:*** **63** ***Кота 0 (мнм):*** **100.92**
Назив пијезометра: **Марковац-Свилајнац** **VMOR_GW_I_1** ***Кота терена (мнм):***

Дан	*I*	*II*	*III*	*IV*	*V*	*VI*	*VII*	*VIII*	*IX*	*X*	*XI*	*XII*
1	618		614	594	554	512	510	518	534	572	580	584
10	616		610	576	528	508	516	518	553	578	582	586
20	616	612	610	578	524	510	516	526	568	580	584	586
Мин.	618	612	614	594	554	512	516	526	568	580	584	586
Ср.	617	612	611	583	535	510	514	521	552	577	582	585
Макс.	616	612	610	576	524	508	510	518	534	572	580	584

Год. макс: ***Ср. год:*** ***Год. мин:***
Датум: Т (°C) ДА ***Датум:***

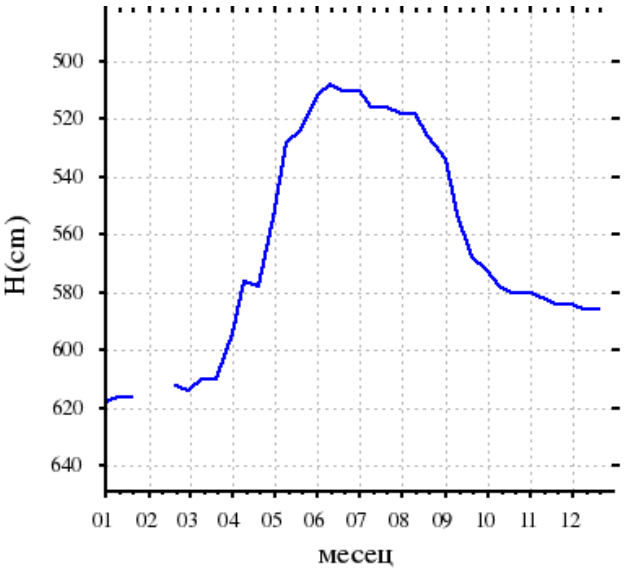

Назив водног тела : Велика Морава алувион - десна обала
Шифра водног тела : VMOR GW I 2
Број водног тела : 64
Површина водног тела : 429,31 km^2
Број хидр. станица подземних вода : 28

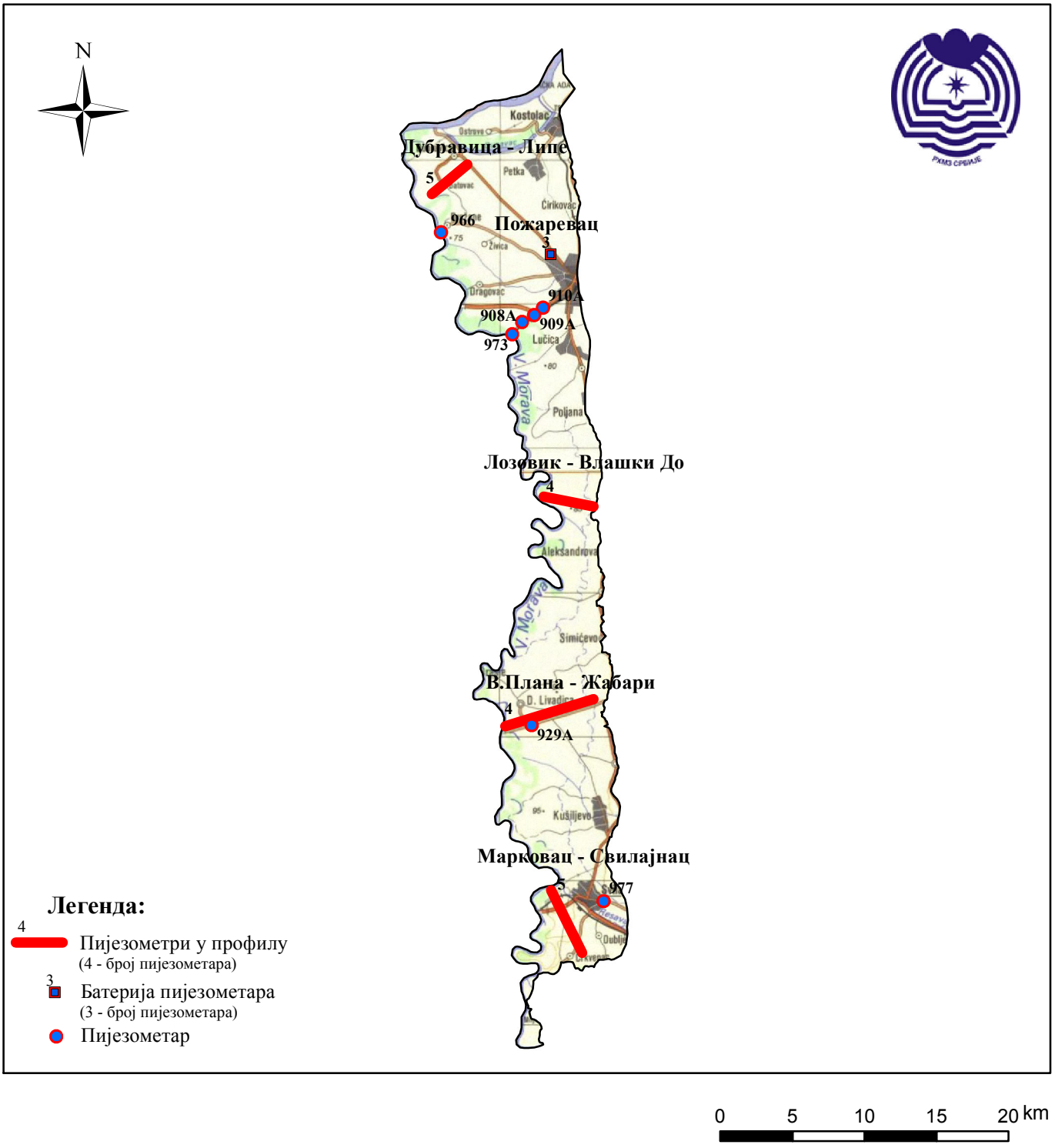

Шифра станице: П-1 **Водно тело:** 64 **Кота 0 (мнм):** 78.80
Назив пијезометра: Пожаревац VMOR_GW_I_2 **Кота терена (мнм):** 78.42

Дан	I	II	III	IV	V	VI	VII	VIII	IX	X	XI	XII
1	737	739	739	745	745	745	742	740	747	748	754	756
2	737	740	738	746	746	746	742	734	747	748	754	756
3	737	740	738	746	745	746	741	739	747	748	754	756
4	737	740	738	746	746	746	741	738	747	747	753	756
5	738	740	738	746	746	747	741	738	746	747	753	756
6	738	740	738	746	747	747	741	738	746	746	753	756
7	738	740	739	746	747	747	741	738	747	746	753	757
8	739	740	739	747	747	747	740	739	746	746	753	757
9	738	739	740	747	747	748	740	739	746	745	752	758
10	738	740	741	747	747	748	740	739	747	744	754	759
11	737	740	741	747	747	748	740	739	747	744	753	759
12	737	740	742	746	746	748	740	739	747	745	754	759
13	737	740	743	746	746	749	740	740	748	745	754	759
14	738	740	743	746	745	749	740	740	748	745	754	760
15	739	739	744	745	745	749	740	740	748	745	754	760
16	740	740	745	745	745	749	739	740	748	746	753	760
17	740	740	745	745	745	749	739	741	747	748	753	761
18	741	740	745	745	745	751	739	742	747	748	754	761
19	741	740	746	746	746	750	739	744	748	750	754	761
20	741	740	746	746	746	749	739	746	748	750	754	761
21	741	740	746	745	745	746	739	746	747	752	754	761
22	741	740	745	745	745	745	739	746	746	752	754	761
23	741	740	745	745	745	745	740	747	745	752	758	761
24	741	740	745	746	745	743	740	747	745	752	757	761
25	740	740	745	745	745	740	740	747	745	752	757	761
26	740	740	746	746	745	741	740	747	746	753	757	761
27	740	740	745	746	745	742	739	746	745	753	757	761
28	739	740	746	745	744	742	739	747	744	752	758	761
29	739	740	745	745	744	742	739	746	746	752	758	761
30	739		745	746	745	742	739	747	748	753	758	761
31	739		745		745		739	747		754		761
Мин.	741	740	746	747	747	751	742	747	748	754	758	761
Ср.	739	740	743	746	746	746	740	742	747	749	755	759
Макс.	737	739	738	745	744	740	739	734	744	744	752	756

Год. макс: 734 **Ср. год:** 746 **Год. мин:** 761
Датум: 02.08.2012 T (°C) ДА **Датум:** 17.12.2012

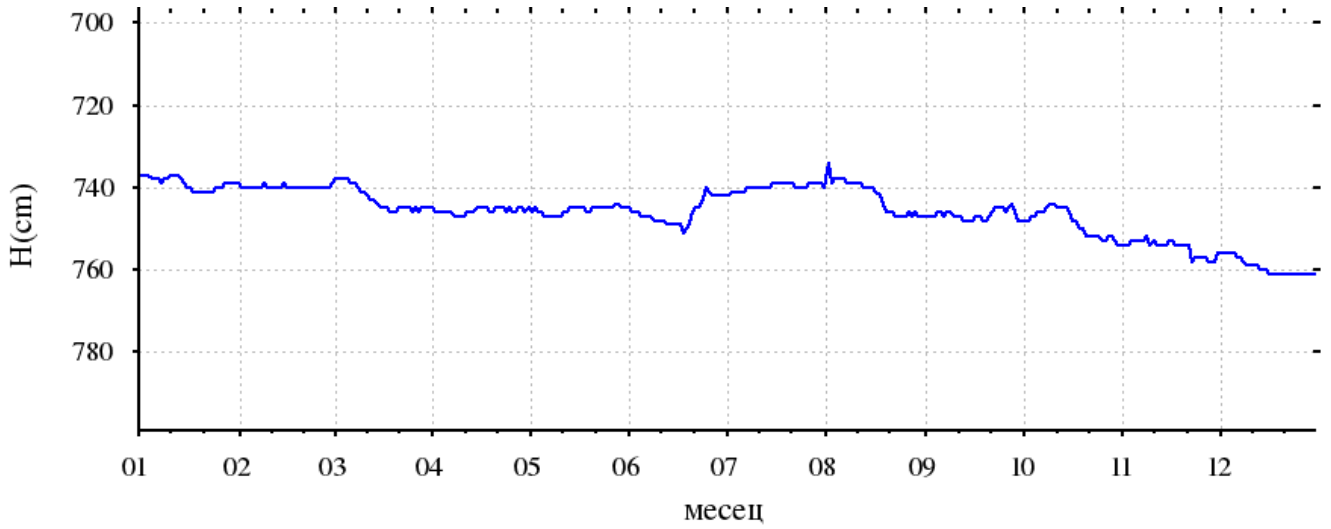

Шифра станице: 908А
Назив пијезометра: Љубичево-ергела

Водно тело: 64
VMOR_GW_I_2

Кота 0 (мнм): 78.18
Кота терена (мнм): 77.41

Дан	I	II	III	IV	V	VI	VII	VIII	IX	X	XI	XII
1	899	901	874	851	841	834	854	883	902	913	921	924
10	900	896	865	848	848	835	852	889	907	915	921	921
20	902	889	864	844	851	849	882	894	912	923	920	920
Мин.	902	901	874	851	851	849	882	894	912	923	921	924
Ср.	900	895	868	848	847	839	863	889	907	917	921	922
Макс.	899	889	864	844	841	834	852	883	902	913	920	920

Год. макс: 834 *Ср. год:* 885 *Год. мин:* 924
Датум: 01.06.2012 T (°C) НЕ *Датум:* 01.12.2012

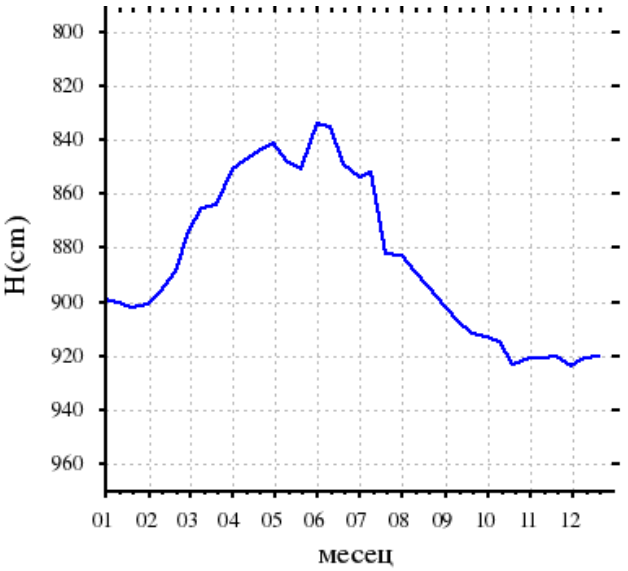

Шифра станице: 909А
Назив пијезометра: Љубичево-петља

Водно тело: 64
VMOR_GW_I_2

Кота 0 (мнм): 78.06
Кота терена (мнм): 77.26

Дан	I	II	III	IV	V	VI	VII	VIII	IX	X	XI	XII
1	838	840	838	833	821	815	815		841	852	857	864
10	840	841	836	826	822	814	814		846	852	859	865
20	841	841	833	823	822	816	829		849	853	860	864
Мин.	841	841	838	833	822	816	829		849	853	860	865
Ср.	840	841	836	827	822	815	819		845	852	859	864
Макс.	838	840	833	823	821	814	814		841	852	857	864

Год. макс: *Ср. год:* *Год. мин:*
Датум: T (°C) НЕ *Датум:*

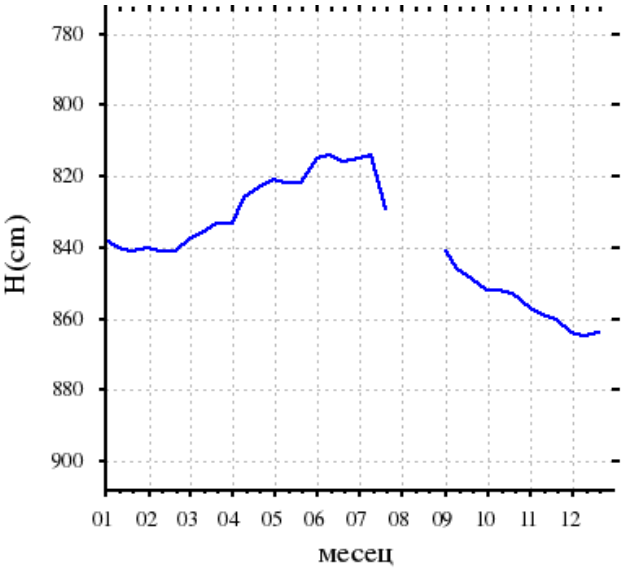

Шифра станице: 910А
Назив пијезометра: Пожаревац шећерана

Водно тело: 64
VMOR_GW_I_2

Кота 0 (мнм): 77.75
Кота терена (мнм): 76.96

Дан	I	II	III	IV	V	VI	VII	VIII	IX	X	XI	XII
1	790	796	796	793	787	783	779	784	794	800	809	814
10	795	797	796	792	786	781	782	787	796	798	810	815
20	794	798	794	791	786	780	784	789	800	801	810	815
Мин.	795	798	796	793	787	783	784	789	800	801	810	815
Ср.	793	797	795	792	786	781	782	787	797	800	810	815
Макс.	790	796	794	791	786	780	779	784	794	798	809	814

Год. макс: 779 *Ср. год:* 795 *Год. мин:* 815
Датум: 01.07.2012 T (°C) НЕ *Датум:* 10.12.2012

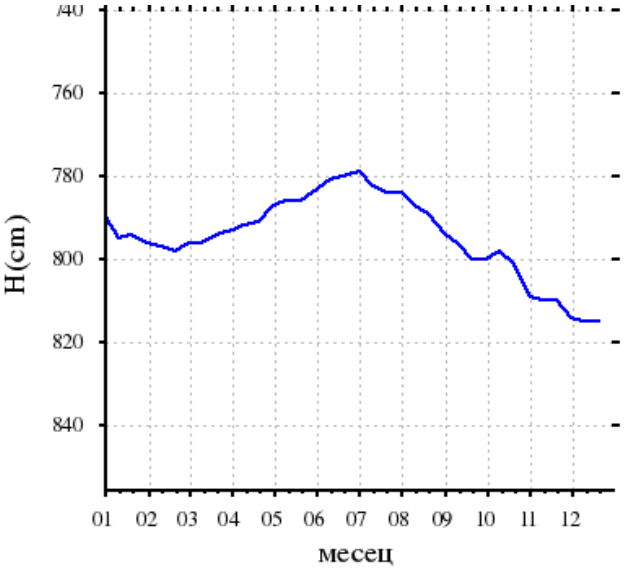

Шифра станице: **929А** ***Водно тело:*** **64** ***Кота 0 (мнм):*** **93.26**
Назив пијезометра: **Д,Ливадица** **VMOR_GW_I_2** ***Кота терена (мнм):*** **92.35**

Дан	*I*	*II*	*III*	*IV*	*V*	*VI*	*VII*	*VIII*	*IX*	*X*	*XI*	*XII*
1	520	522	520	522	523	520	529	532	540	544		
10	522	520	520	523	524	522	526	537	542	544		
20	522	524	520	520	525	528	530	539	540	548		
Мин.	522	524	520	523	525	528	530	539	542	548		
Ср.	521	522	520	522	524	523	528	536	541	545		
Макс.	520	520	520	520	523	520	526	532	540	544		

Год. макс: ***Ср. год:*** ***Год. мин:***
Датум: Т (°C) НЕ ***Датум:***

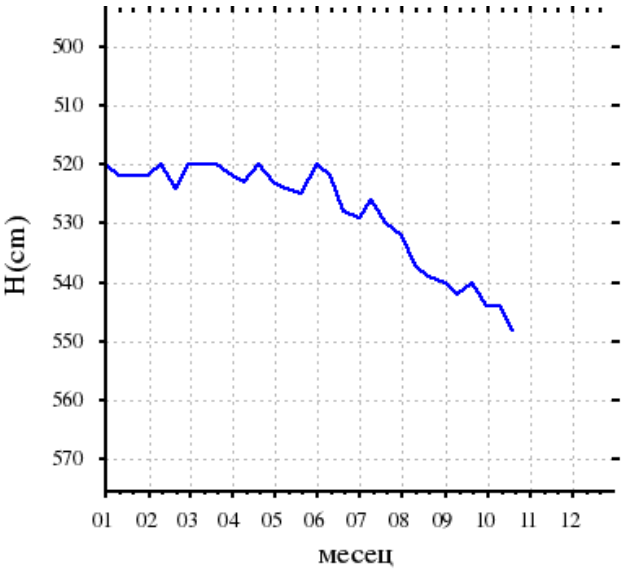

Шифра станице: **977** ***Водно тело:*** **64** ***Кота 0 (мнм):*** **106.92**
Назив пијезометра: **Свилајнац** **VMOR_GW_I_2** ***Кота терена (мнм):*** **106.32**

Дан	*I*	*II*	*III*	*IV*	*V*	*VI*	*VII*	*VIII*	*IX*	*X*	*XI*	*XII*
1	766		758	752	710	678	678	682	686	738	742	746
10	770		756	746	698	670	680	682	698	742	744	746
20	770	758	754	732	692	672	680	684	716	744	744	750
Мин.	770		758	752	710	678	680	684	716	744	744	750
Ср.	769		756	743	700	673	679	683	700	741	743	747
Макс.	766		754	732	692	670	678	682	686	738	742	746

Год. макс: ***Ср. год:*** ***Год. мин:***
Датум: Т (°C) НЕ ***Датум:***

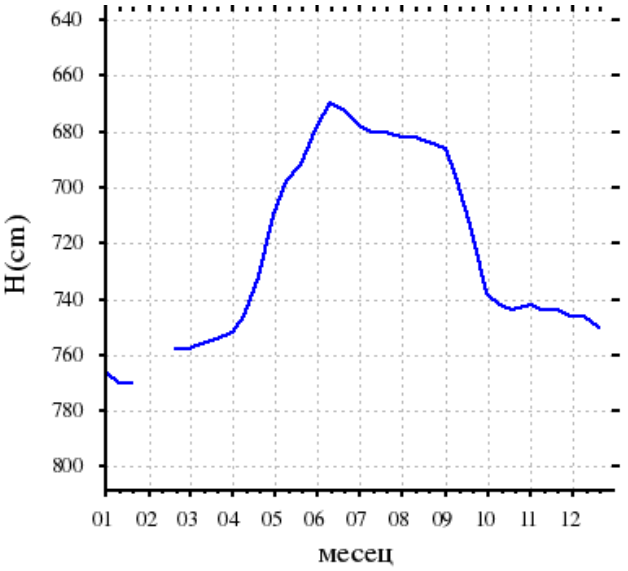

Шифра станице: **ПД-121** ***Водно тело:*** **64** ***Кота 0 (мнм):*** **75.96**
Назив пијезометра: **Дубравица-Липе** **VMOR_GW_I_2** ***Кота терена (мнм):***

Дан	*I*	*II*	*III*	*IV*	*V*	*VI*	*VII*	*VIII*	*IX*	*X*	*XI*	*XII*
1	663	678	691	669	652	648	653	663	671	666	663	659
5	666	680	688	660	648	647	655	665	669	665	661	661
10	669	683	682	663	644	647	658	667	667	663	659	663
15	673	684	677	662	646	648	660	669	669	665	657	665
20	674	686	676	660	648	652	663	670	670	668	659	668
25	677	690	672	657	649	651	661	668	668	665	660	670
Мин.	677	690	691	669	652	652	663	670	671	668	663	670
Ср.	670	684	681	662	648	649	658	667	669	665	660	664
Макс.	663	678	672	657	644	647	653	663	667	663	657	659

Год. макс: 644 ***Ср. год:*** 665 ***Год. мин:*** 691
Датум: 10.05.2012 Т (°C) ДА ***Датум:*** 01.03.2012

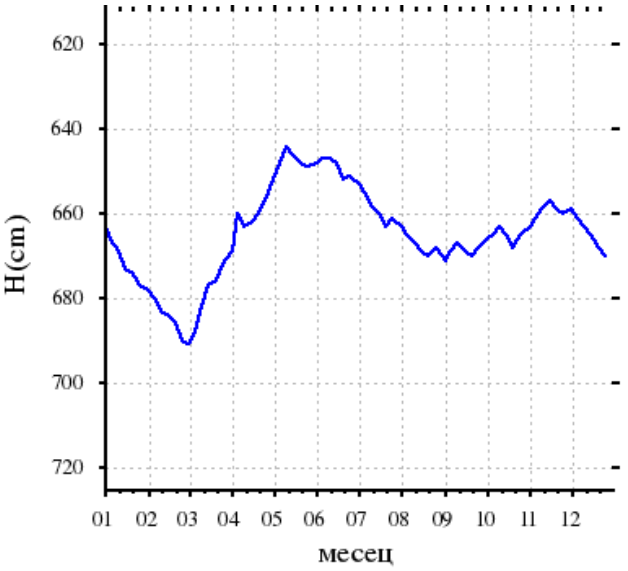

Шифра станице: ПД-122 **Водно тело:** 64 **Кота 0 (мнм):** 76.24
Назив пијезометра: Дубравица-Липе VMOR_GW_I_2 **Кота терена (мнм):**

Дан	I	II	III	IV	V	VI	VII	VIII	IX	X	XI	XII
1	690	701	709	696	685	687	690	694	692	693	692	699
10	694	705	707	694	681	684	693	692	694	691	694	701
20	699	707	701	689	689	688	695	690	695	694	697	704
Мин.	699	707	709	696	689	688	695	694	695	694	697	704
Ср.	694	704	706	693	685	686	693	692	694	693	694	701
Макс.	690	701	701	689	681	684	690	690	692	691	692	699

Год. макс:	681	Ср. год:	695	Год. мин:	709
Датум:	10.05.2012	T (°C)	НЕ	Датум:	01.03.2012

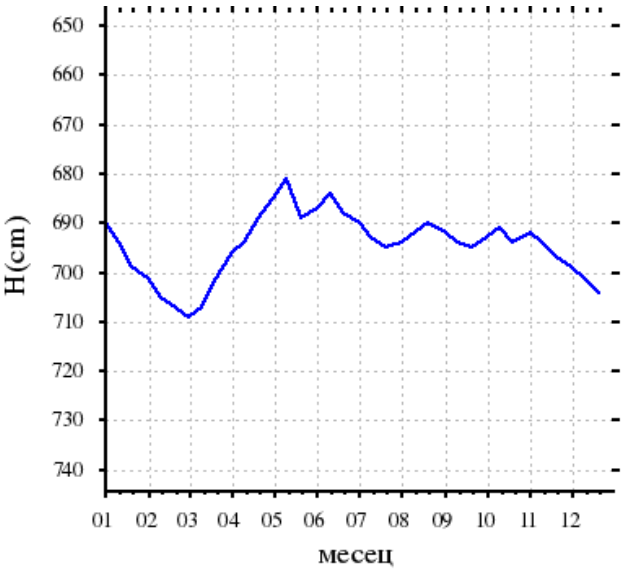

Шифра станице: ПД-124 **Водно тело:** 64 **Кота 0 (мнм):**
Назив пијезометра: Друбавица-Липе VMOR_GW_I_2 **Кота терена (мнм):**

Дан	I	II	III	IV	V	VI	VII	VIII	IX	X	XI	XII
1	565	576	583	574	567	561	558	563	569	571	570	567
10	567	578	581	571	564	559	559	565	571	570	571	565
20	573	583	577	570	562	556	561	567	573	568	569	564
Мин.	573	583	583	574	567	561	561	567	573	571	571	567
Ср.	568	579	580	572	564	559	559	565	571	570	570	565
Макс.	565	576	577	570	562	556	558	563	569	568	569	564

Год. макс:	556	Ср. год:	569	Год. мин:	583
Датум:	20.06.2012	T (°C)	НЕ	Датум:	20.02.2012

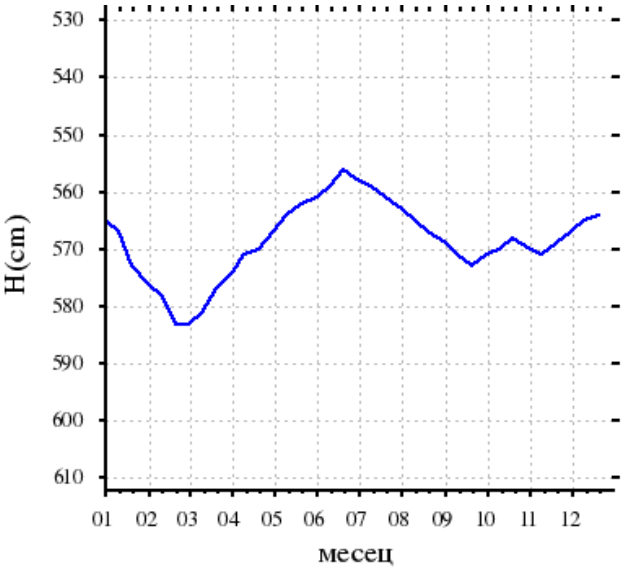

Шифра станице: ПД-125 **Водно тело:** 64 **Кота 0 (мнм):**
Назив пијезометра: Дубравица-Липе VMOR_GW_I_2 **Кота терена (мнм):**

Дан	I	II	III	IV	V	VI	VII	VIII	IX	X	XI	XII
1	546	561	577	571	571	566	564	564	573	560	556	561
5	547	564	578	573	569	565	567	567	570	558	558	563
10	551	569	577	574	567	563	565	569	569	556	560	564
15	553	570	576	577	565	563	563	571	565	555	563	566
20	556	552	572	574	568	561	560	569	563	553	561	568
25	557	556	574	572	571	560	562	570	561	554	563	570
Мин.	557	570	578	577	571	566	567	571	573	560	563	570
Ср.	552	562	576	574	569	563	564	568	567	556	560	565
Макс.	546	552	572	571	565	560	560	564	561	553	556	561

Год. макс:	546	Ср. год:	565	Год. мин:	578
Датум:	01.01.2012	T (°C)	ДА	Датум:	05.03.2012

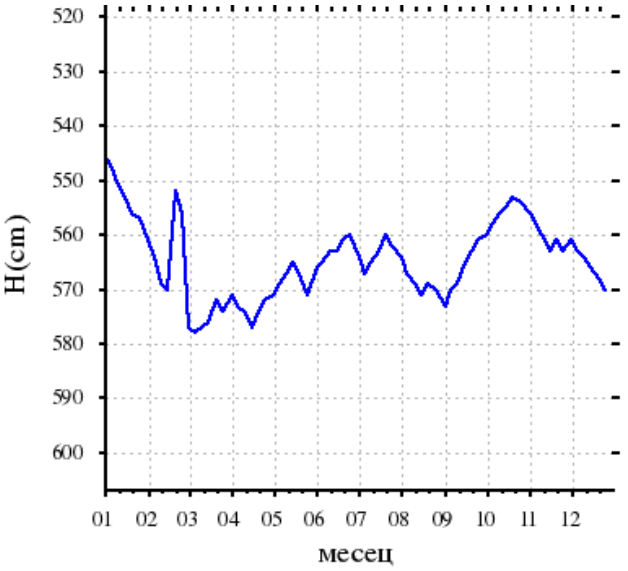

Шифра станице: ПД-131
Назив пијезометра: Лозовик-Влашки До
Водно тело: 64 VMOR_GW_I_2
Кота 0 (мнм):
Кота терена (мнм):

Дан	I	II	III	IV	V	VI	VII	VIII	IX	X	XI	XII
1	692	680	633	571	575	567	610	665	686	700	713	715
10	692	675	607	568	572	563	635	672	693	705	718	710
20	684	660	590	563	570	560	650	680	697	707	722	705
Мин.	692	680	633	571	575	567	650	680	697	707	722	715
Ср.	689	672	610	567	572	563	632	672	692	704	718	710
Макс.	684	660	590	563	570	560	610	665	686	700	713	705

Год. макс:	560	Ср. год:	650	Год. мин:	722
Датум:	20.06.2012	T (°C)	НЕ	Датум:	20.11.2012

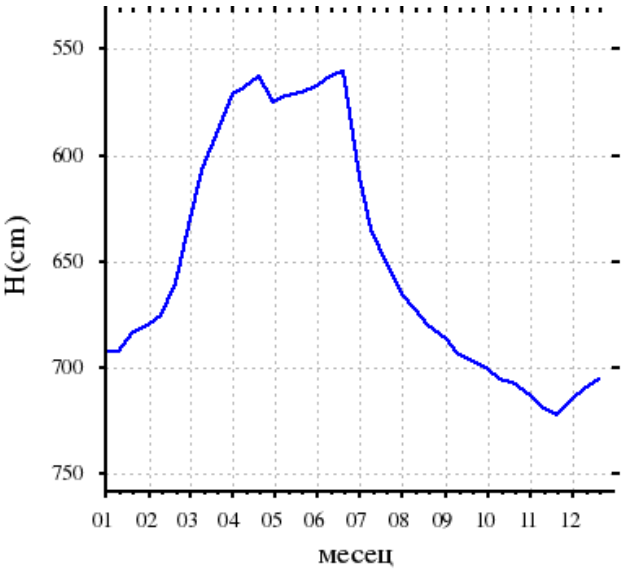

Шифра станице: ПД-132
Назив пијезометра: Лозовик-Влашки До
Водно тело: 64 VMOR_GW_I_2
Кота 0 (мнм):
Кота терена (мнм):

Дан	I	II	III	IV	V	VI	VII	VIII	IX	X	XI	XII
1	712	715	718	704	693	685	678	693	699	711	721	732
10	713	716	716	700	690	682	684	694	703	714	726	735
20	715	717	710	696	688	678	690	696	708	716	730	738
Мин.	715	717	718	704	693	685	690	696	708	716	730	738
Ср.	713	716	715	700	690	682	684	694	703	714	726	735
Макс.	712	715	710	696	688	678	678	693	699	711	721	732

Год. макс:	678	Ср. год:	706	Год. мин:	738
Датум:	01.07.2012	T (°C)	НЕ	Датум:	20.12.2012

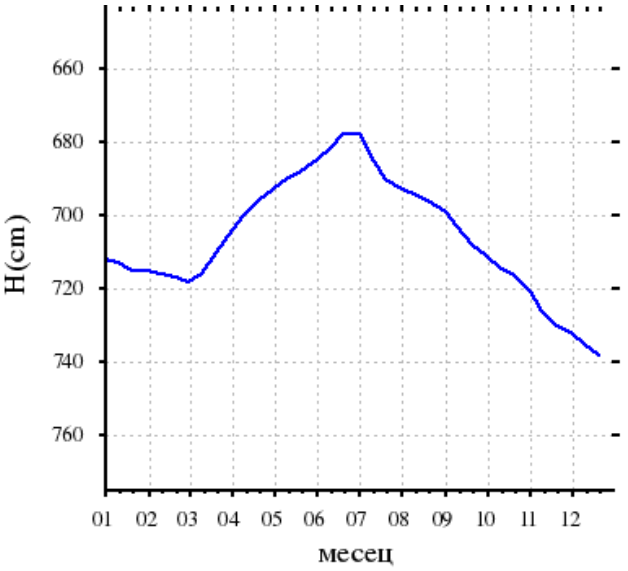

Шифра станице: ПД-133
Назив пијезометра: Лозовик-Влашки До
Водно тело: 64 VMOR_GW_I_2
Кота 0 (мнм):
Кота терена (мнм):

Дан	I	II	III	IV	V	VI	VII	VIII	IX	X	XI	XII
1	558	565	574	562	554	547	540	547	569	564	572	582
10	560	566	566	560	552	542	543	551	562	566	576	585
20	565	568	564	557	550	540	545	556	563	568	579	587
Мин.	565	568	574	562	554	547	545	556	569	568	579	587
Ср.	561	566	568	560	552	543	543	551	565	566	576	585
Макс.	558	565	564	557	550	540	540	547	562	564	572	582

Год. макс:	540	Ср. год:	561	Год. мин:	587
Датум:	01.07.2012	T (°C)	НЕ	Датум:	20.12.2012

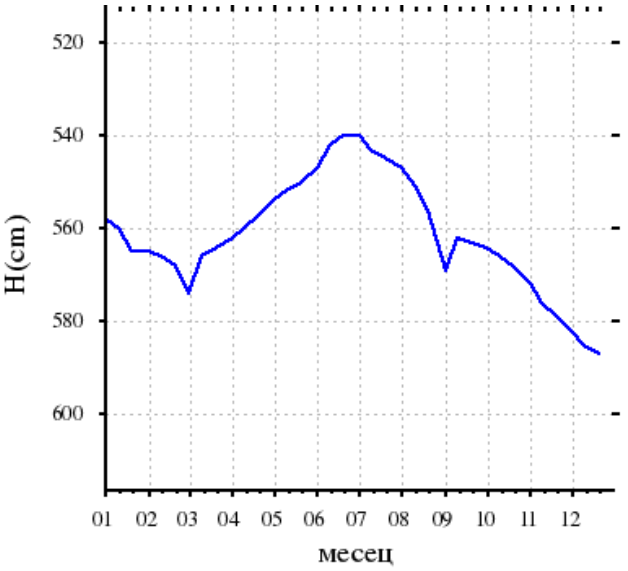

Шифра станице: **ПД-134** ***Водно тело:*** **64** ***Кота 0 (мнм):***
Назив пијезометра: **Лозовик-Влашки До** **VMOR_GW_I_2** ***Кота терена (мнм):***

Дан	I	II	III	IV	V	VI	VII	VIII	IX	X	XI	XII
1	454	462	458	460	457	426	428	430	445	458	466	476
5	456	462	457	459	454	425	428	433	448	460	468	478
10	458	463	456	458	448	423	428	436	450	462	470	480
15	458	464	455	457	440	424	428	439	452	463	472	483
20	460	465	457	458	436	424	428	440	454	464	474	485
25	462	468	459	460	430	423	428	443	456	464	474	487
Мин.	462	468	459	460	457	426	428	443	456	464	474	487
Ср.	458	464	457	459	444	424	428	437	451	462	471	482
Макс.	454	462	455	457	430	423	428	430	445	458	466	476

Год. макс: 423 ***Ср. год:*** 453 ***Год. мин:*** 487
Датум: 10.06.2012 T (°C) HE ***Датум:*** 25.12.2012

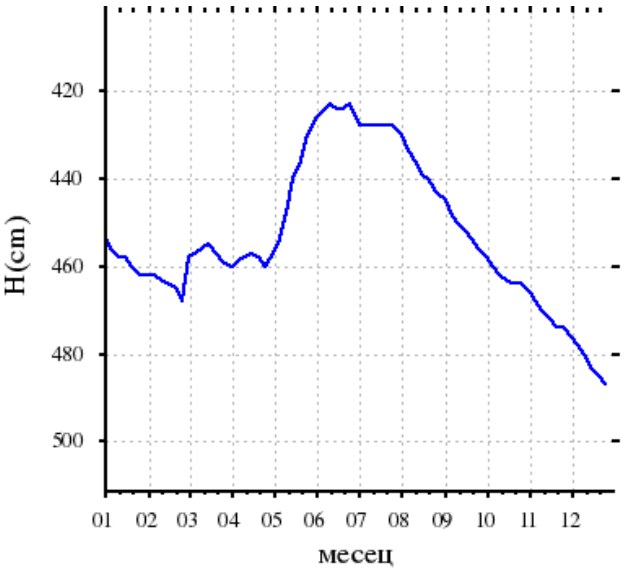

Шифра станице: **ПД-143** ***Водно тело:*** **64** ***Кота 0 (мнм):*** **92.23**
Назив пијезометра: **В.Плана-Жабари** **VMOR_GW_I_2** ***Кота терена (мнм):*** **91.83**

Дан	I	II	III	IV	V	VI	VII	VIII	IX	X	XI	XII
1	401	398	397	398	394	378	384	400	412	420		
10	400	397	396	398	394	378	392	400	416	420		
20	400	400	398	399	392	378	394	408	418	422		
Мин.	401	400	398	399	394	378	394	408	418	422		
Ср.	400	398	397	398	393	378	390	403	415	421		
Макс.	400	397	396	398	392	378	384	400	412	420		

Год. макс: ***Ср. год:*** ***Год. мин:***
Датум: T (°C) HE ***Датум:***

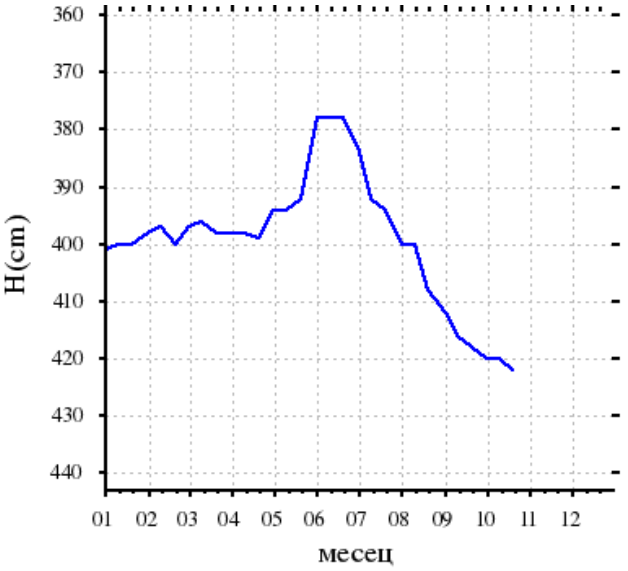

Шифра станице: **ПД-144** ***Водно тело:*** **64** ***Кота 0 (мнм):*** **92.25**
Назив пијезометра: **В.Плана-Жабари** **VMOR_GW_I_2** ***Кота терена (мнм):*** **91.85**

Дан	I	II	III	IV	V	VI	VII	VIII	IX	X	XI	XII
1	415	410	396	380	366	370	378	400	410	420		
10	412	406	390	398	366	369	388	400	416	420		
20	410	400	384	390	368	367	392	408	418	424		
Мин.	415	410	396	398	368	370	392	408	418	424		
Ср.	412	405	390	389	367	369	386	403	415	421		
Макс.	410	400	384	380	366	367	378	400	410	420		

Год. макс: ***Ср. год:*** ***Год. мин:***
Датум: T (°C) HE ***Датум:***

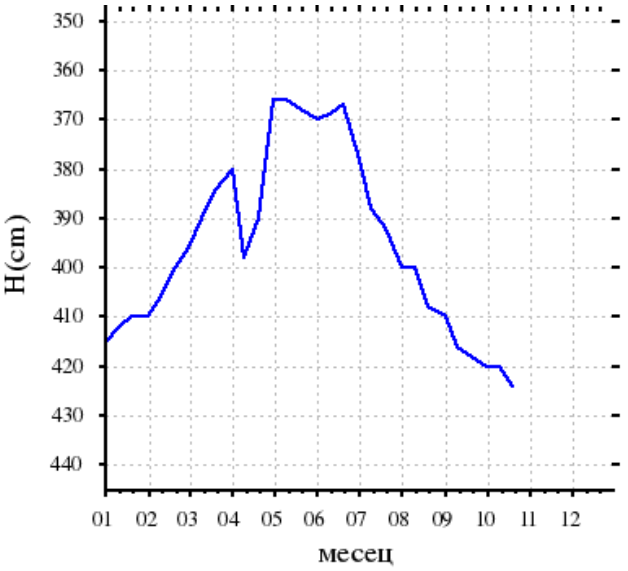

Шифра станице: ПД-145
Назив пијезометра: В.Плана-Жабари
Водно тело: 64 VMOR_GW_I_2
Кота 0 (мнм): 89.75
Кота терена (мнм): 89.35

Дан	I	II	III	IV	V	VI	VII	VIII	IX	X	XI	XII
1	354	336	317	304	287	287	312	330	358	362		
10	350	330	309	329	286	297	322	342	358	370		
20	344	330	309	330	289	308	324	354	360	370		
Мин.	354	336	317	330	289	308	324	354	360	370		
Ср.	349	332	312	321	287	297	319	342	359	367		
Макс.	344	330	309	304	286	287	312	330	358	362		

Год. макс: Ср. год: Год. мин:
Датум: T (°C) НЕ Датум:

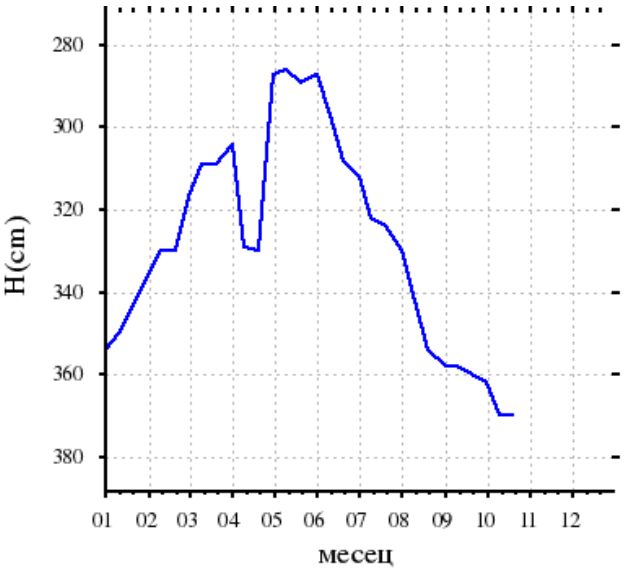

Шифра станице: ПД-151
Назив пијезометра: Марковац-Свилајнац
Водно тело: 64 VMOR_GW_I_2
Кота 0 (мнм): 99.90
Кота терена (мнм):

Дан	I	II	III	IV	V	VI	VII	VIII	IX	X	XI	XII
1	696		686	672	628	544	536	544	688	716	716	724
10	700		684	670	612	529	540	546	696	720	720	726
20	700	686	678	640	576	536	544	558	708	722	722	726
Мин.	700		686	672	628	544	544	558	708	722	722	726
Ср.	699		683	661	605	536	540	549	697	719	719	725
Макс.	696		678	640	576	529	536	544	688	716	716	724

Год. макс: Ср. год: Год. мин:
Датум: T (°C) НЕ Датум:

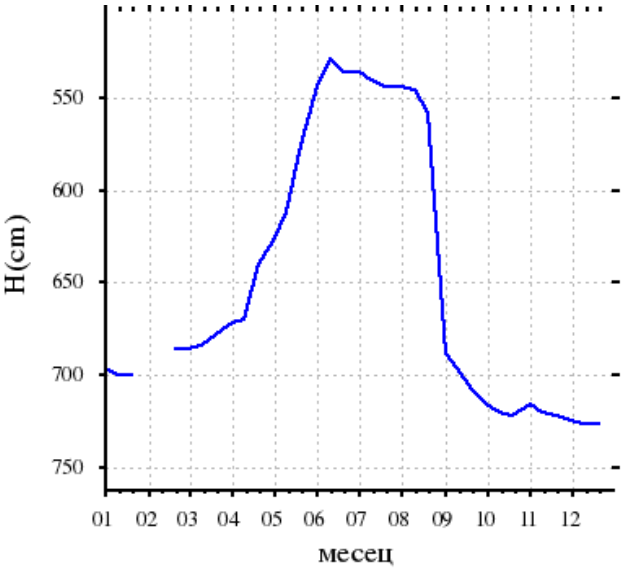

Шифра станице: ПД-152
Назив пијезометра: Марковац-Свилајнац
Водно тело: 64 VMOR_GW_I_2
Кота 0 (мнм): 100.53
Кота терена (мнм):

Дан	I	II	III	IV	V	VI	VII	VIII	IX	X	XI	XII
1	588		580	566	536	504	506	514	540	579	588	593
10	590		578	564	526	498	510	518	568	586	590	594
20	590	576	574	558	516	496	514	520	578	588	590	594
Мин.	590		580	566	536	504	514	520	578	588	590	594
Ср.	589		577	563	526	499	510	517	562	584	589	594
Макс.	588		574	558	516	496	506	514	540	579	588	593

Год. макс: Ср. год: Год. мин:
Датум: T (°C) ДА Датум:

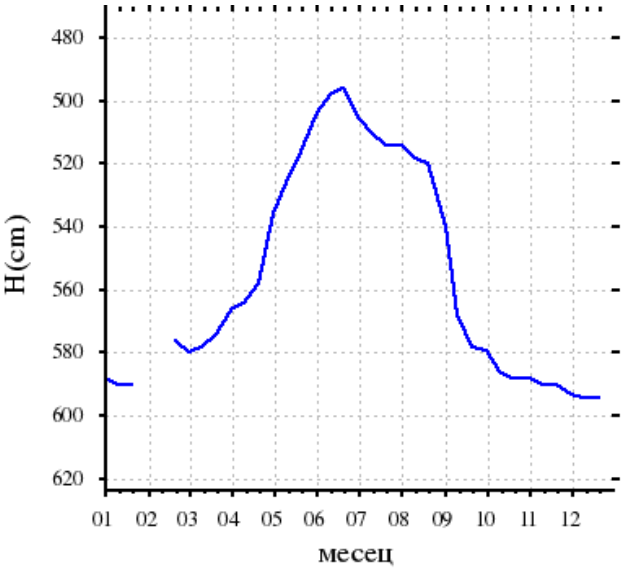

Шифра станице: ПД-153 **Водно тело:** 64 **Кота 0 (мнм):** 99.94
Назив пијезометра: Марковац-Свилајнац VMOR_GW_I_2 **Кота терена (мнм):**

Дан	I	II	III	IV	V	VI	VII	VIII	IX	X	XI	XII
1	560		558	524	490	416	420	428	460	506	508	518
10	562		554	508	474	412	422	438	476	508	516	518
20	562	558	550	498	454	416	426	448	498	508	516	520
Мин.	562		558	524	490	416	426	448	498	508	516	520
Ср.	561		554	510	473	415	423	438	478	507	513	519
Макс.	560		550	498	454	412	420	428	460	506	508	518

Год. макс: *Ср. год:* *Год. мин:*
Датум: Т (°C) НЕ *Датум:*

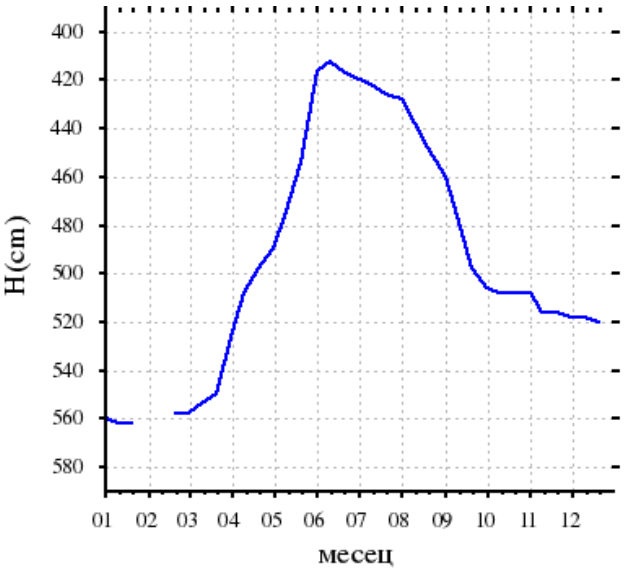

Шифра станице: ПД-154 **Водно тело:** 64 **Кота 0 (мнм):**
Назив пијезометра: Марковац-Свилајнац VMOR_GW_I_2 **Кота терена (мнм):**

Дан	I	II	III	IV	V	VI	VII	VIII	IX	X	XI	XII
1	560		538	516	496	444	448	470	478	510	516	522
10	558		536	506	480	432	458	470	490	516	520	524
20	558	536	534	500	462	432	468	472	498	520	522	524
Мин.	560		538	516	496	444	468	472	498	520	522	524
Ср.	559		536	507	479	436	458	471	489	515	519	523
Макс.	558		534	500	462	432	448	470	478	510	516	522

Год. макс: *Ср. год:* *Год. мин:*
Датум: Т (°C) НЕ *Датум:*

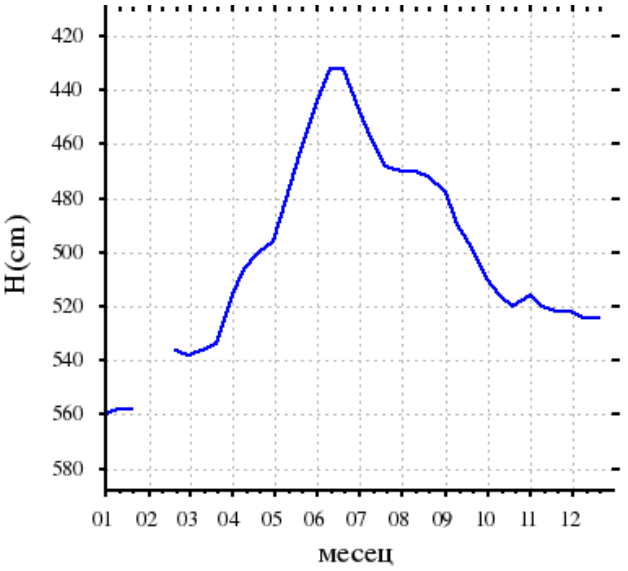

Шифра станице: ПД-155 **Водно тело:** 64 **Кота 0 (мнм):**
Назив пијезометра: Марковац-Свилајнац VMOR_GW_I_2 **Кота терена (мнм):**

Дан	I	II	III	IV	V	VI	VII	VIII	IX	X	XI	XII
1	938		936	928	886	838	830	838	858		958	964
10	942		934	900	862	814	830	840	886		960	964
20	942	936	930	892	864	828	838	840	914		962	966
Мин.	942	936	936	928	886	838	838	840	914		962	966
Ср.	941	936	933	907	871	827	833	839	886		960	965
Макс.	938	936	930	892	862	814	830	838	858		958	964

Год. макс: *Ср. год:* *Год. мин:*
Датум: Т (°C) ДА *Датум:*

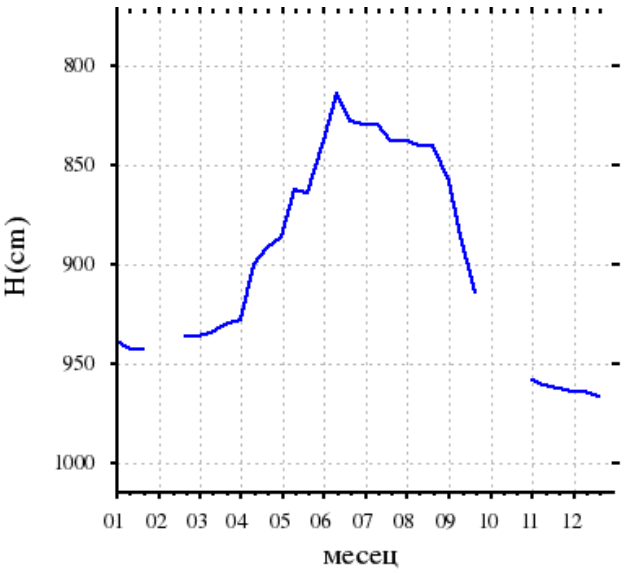

Назив водног тела : Левач

Шифра водног тела : VMOR GW I 4

Број водног тела : 65

Површина водног тела : 718,98 km^2

Број хидр. станица подземних вода : 2

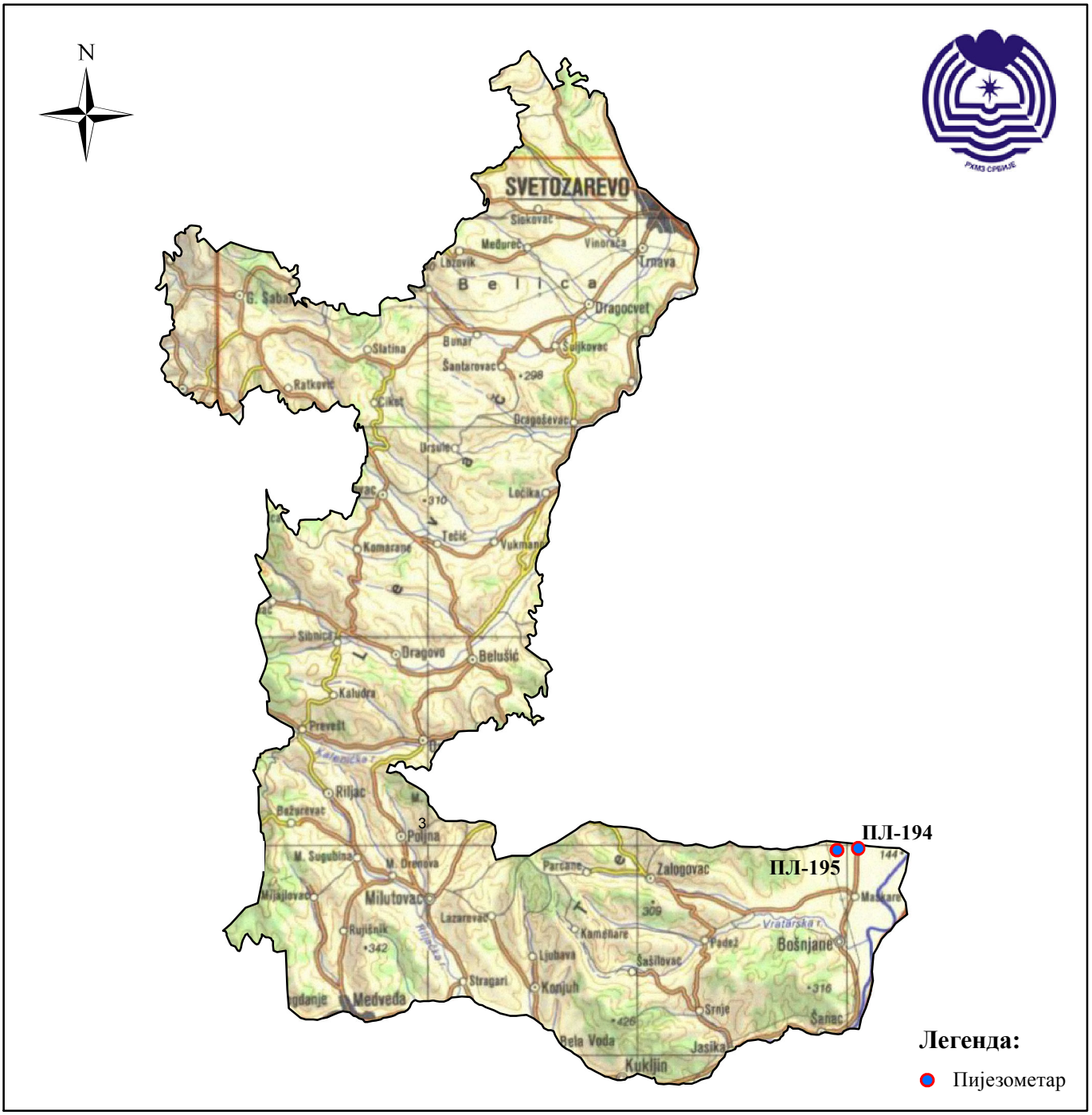

Легенда:

Пијезометар

0 5 10 15 20 km

Шифра станице: **ПЛ-194** ***Водно тело:*** **65** ***Кота 0 (мнм):*** **145.77**
Назив пијезометра: **Варварин-Ћићевац** **VMOR_GW_I_4** ***Кота терена (мнм):***

Дан	*I*	*II*	*III*	*IV*	*V*	*VI*	*VII*	*VIII*	*IX*	*X*	*XI*	*XII*
1	1496	1492	1508	1502	1498	1492	1496	1502	1507	1511	1509	1513
10	1500	1495	1508	1500	1500	1490	1498	1504	1512	1511	1510	1513
20	1501	1505	1508	1501	1496	1493	1503	1507	1513	1509	1513	1513
Мин.	1501	1505	1508	1502	1500	1493	1503	1507	1513	1511	1513	1513
Ср.	1499	1497	1508	1501	1498	1492	1499	1504	1511	1510	1511	1513
Макс.	1496	1492	1508	1500	1496	1490	1496	1502	1507	1509	1509	1513

Год. макс: 1490 ***Ср. год:*** 1504 ***Год. мин:*** 1513
Датум: 10.06.2012 T (°C) HE ***Датум:*** 20.09.2012

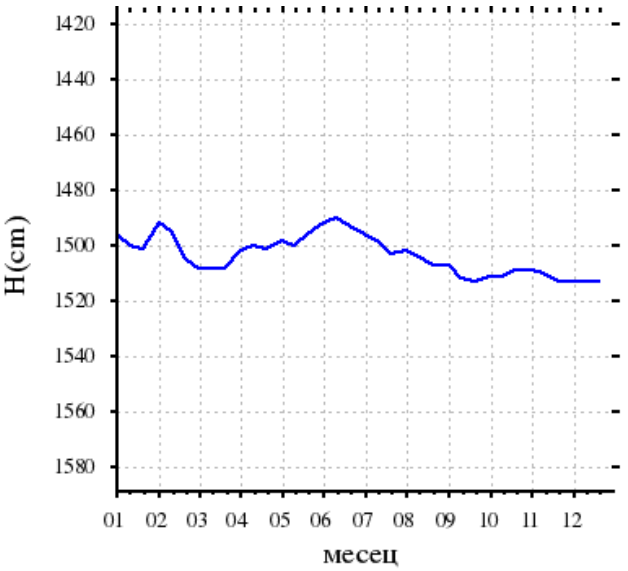

Шифра станице: **ПЛ-195** ***Водно тело:*** **65** ***Кота 0 (мнм):*** **145.72**
Назив пијезометра: **Варварин-Ћићевац** **VMOR_GW_I_4** ***Кота терена (мнм):***

Дан	*I*	*II*	*III*	*IV*	*V*	*VI*	*VII*	*VIII*	*IX*	*X*	*XI*	*XII*
1	1561		1568	1570	1568	1564	1558	1557	1562	1562	1567	1570
10	1566		1568	1568	1570	1560	1558	1560	1562	1564	1567	1568
20	1567		1570	1568	1570	1560	1556	1562	1562	1567	1568	1570
Мин.	1567		1570	1570	1570	1564	1558	1562	1562	1567	1568	1570
Ср.	1565		1569	1569	1569	1561	1557	1560	1562	1564	1567	1569
Макс.	1561		1568	1568	1568	1560	1556	1557	1562	1562	1567	1568

Год. макс: ***Ср. год:*** ***Год. мин:***
Датум: T (°C) HE ***Датум:***

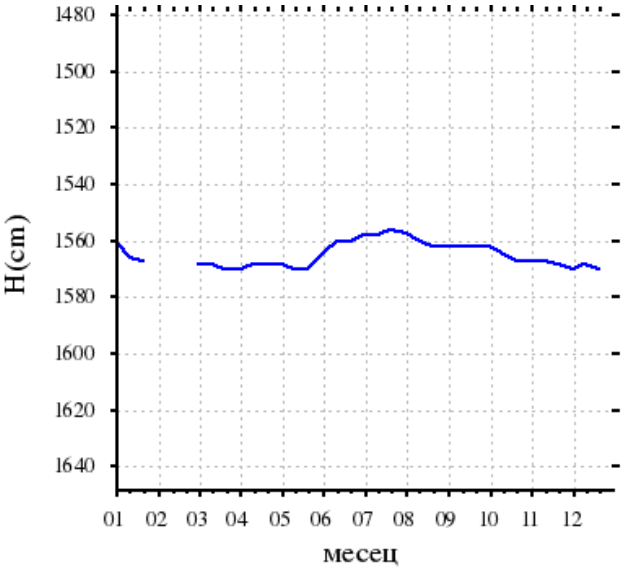

Назив водног тела : Велика Морава неоген - југ
Шифра водног тела : VMOR GW I 3
Број водног тела : 66
Површина водног тела : 1321,17 km^2
Број хидр. станица подземних вода : 38

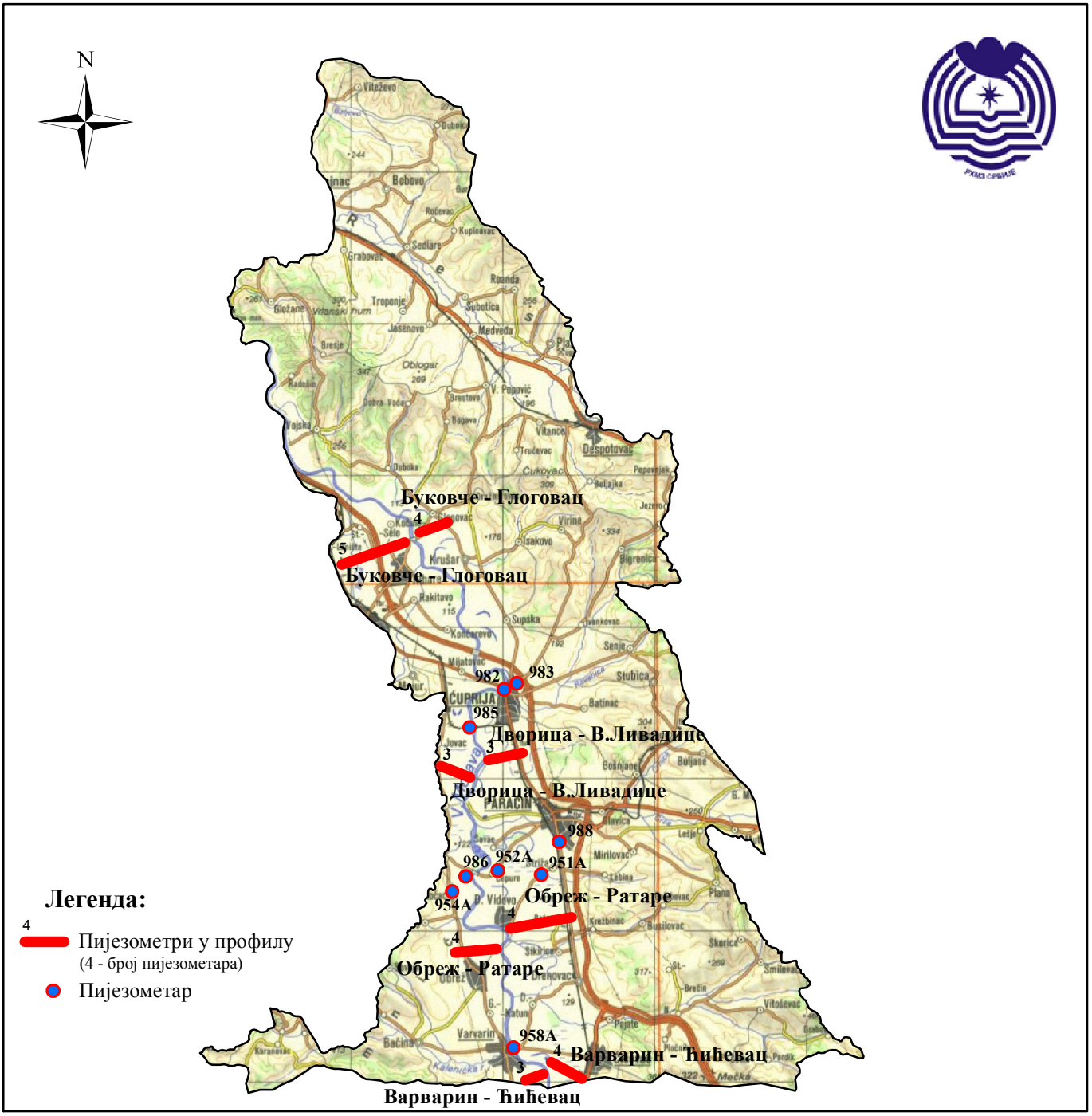

Шифра станице: 983 **Водно тело:** 66 **Кота 0 (мнм):** 123.18
Назив пијезометра: Метеоролошка стан.-Ћуприја VMOR_GW_I_3 **Кота терена (мнм):** 122.57

Дан	I	II	III	IV	V	VI	VII	VIII	IX	X	XI	XII
1	995	995	968	940		849	880	925	956	972	982	982
2						847	882	926	957	972	982	982
3						846	883	927	958	973	982	982
4						845	885	928	958	973	982	981
5						844	887	929	959	974	982	981
6						845	888	930	960	974	982	981
7						845	890	931	960	975	982	980
8						846	891	932	961	975	982	980
9						847	893	933	962	975	982	979
10	997	992	953	918		848	894	934	962	976	983	979
11						849	896	935	963	976	983	978
12						850	898	936	963	977	983	978
13						852	899	937	964	977	983	977
14						853	901	938	964	978	983	977
15						855	902	939	965	978	983	976
16						856	904	940	965	978	983	976
17						858	906	941	966	979	983	975
18						859	907	942	966	979	983	975
19						861	909	943	966	979	983	975
20	998	990	944	893		862	910	943	967	979	983	974
21						864	911	944	967	980	983	973
22						865	913	945	968	980	983	972
23						867	915	950	968	980	983	971
24						869	916	950	968	981	983	970
25					862	871	917	951	969	981	983	970
26					861	872	918	952	969	981	983	969
27					860	874	920	953	970	981	982	969
28					858	875	921	954	970	981	982	968
29					855	877	922	954	971	982	982	968
30					853	878	923	955	971	982	982	967
31					851		924	955		982		966
Мин.						878	924	955	971	982	983	982
Ср.						858	903	940	964	978	983	975
Макс.						844	880	925	956	972	982	966

Год. макс: **Ср. год:** **Год. мин:**
Датум: Т (°C) ДА **Датум:**

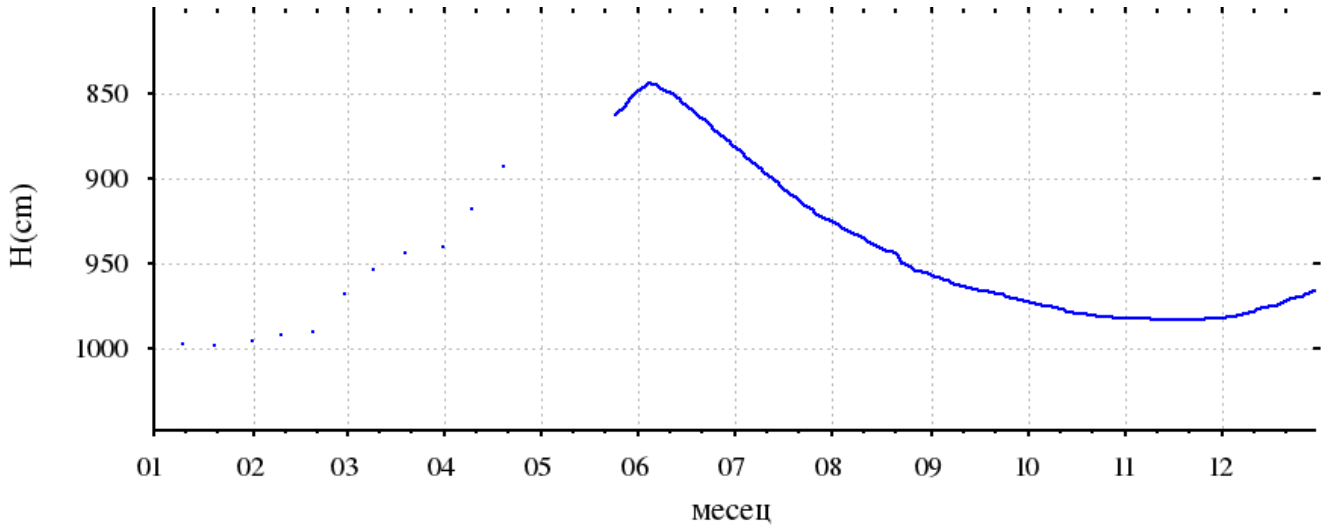

Шифра станице: **ПД-181** *Водно тело:* **66** *Кота 0 (мнм):* **129.01**
Назив пијезометра: **Обреж-Ратаре** **VMOR_GW_I_3** *Кота терена (мнм):*

Дан	*I*	*II*	*III*	*IV*	*V*	*VI*	*VII*	*VIII*	*IX*	*X*	*XI*	*XII*
1	529	514	413	395	421	366	487	521	539	547	544	548
2	529	514	409	397	426	373	490	522	539	547	543	547
3	530	511	403	397	430	380	492	523	540	548	543	546
4	530	499	399	400	434	386	495	524	542	548	543	546
5	531	484	396	403	438	392	496	525	541	548	543	546
6	532	473	391	406	441	399	498	525	541	548	544	545
7	532	465	392	407	445	405	500	526	541	548	544	545
8	529	461	395	405	448	409	501	528	542	549	544	543
9	525	458	399	403	452	414	503	528	542	549	545	541
10	523	453	407	399	455	419	504	529	542	549	545	540
11	523	447	412	395	458	425	505	529	543	549	545	538
12	522	440	416	397	461	429	507	530	544	549	544	537
13	523	436	421	403	463	435	508	531	544	548	544	536
14	523	435	425	407	466	439	509	532	544	547	544	536
15	523	435	429	411	467	443	510	533	544	546	544	535
16	523	433	433	409	463	447	511	533	543	546	545	536
17	524	431	434	407	452	451	512	532	543	545	545	537
18	525	430	433	408	436	456	514	533	543	546	546	535
19	525	429	430	405	420	460	515	533	543	546	546	532
20	524	426	422	399	406	464	516	533	543	547	546	529
21	524	423	412	389	401	468	518	536	544	549	547	527
22	523	420	400	385	404	470	519	536	544	548	547	525
23	522	415	390	385	408	472	520	537	544	548	547	523
24	522	409	383	387	410	474	521	537	544	549	547	523
25	521	406	380	391	401	476	522	537	545	549	547	524
26	519	400	379	397	390	477	522	537	545	549	546	526
27	516	399	379	401	382	480	521	537	546	549	546	527
28	514	408	380	406	372	482	520	537	546	549	547	527
29	513	411	385	411	363	483	519	538	546	548	547	524
30	513		390	416	361	485	520	538	547	547	547	522
31	514		396		362		521	539		545		519
Мин.	532	514	434	416	467	485	522	539	547	549	547	548
Ср.	523	444	404	401	424	439	510	532	543	548	545	534
Макс.	513	399	379	385	361	366	487	521	539	545	543	519

Год. макс: 361 *Ср. год:* 487 *Год. мин:* 549
Датум: 30.05.2012 T (°C) ДА *Датум:* 08.10.2012

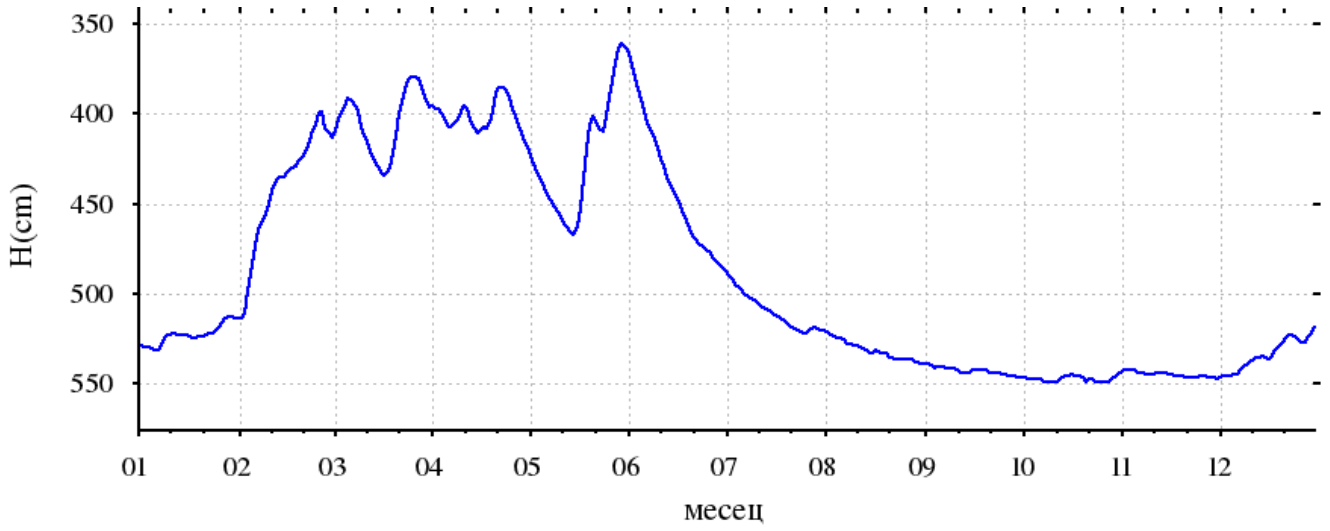

Шифра станице: ПЛ-192 **Водно тело:** 66 **Кота 0 (мнм):** 133.13
Назив пијезометра: Варварин-Ћићевац VMOR_GW_I_3 **Кота терена (мнм):**

Дан	I	II	III	IV	V	VI	VII	VIII	IX	X	XI	XII
1								439	454	461	462	464
2								439	454	462	462	465
3								438	460	462	463	464
4								440	458	462	463	464
5								441	458	462	462	463
6								441	456	463	463	463
7								443	456	462	463	464
8								445	461	463	463	463
9								442	459	463	463	462
10								442	461	463	463	462
11								443	461	463	463	462
12								447	462	463	463	461
13								446	461	463	463	462
14								447	459	462	464	461
15								446	459	462	463	461
16								451	458	463	463	461
17								450	458	463	463	460
18								448	458	463	463	459
19							432	451	458	463	463	458
20							432	453	458	463	464	458
21							436	451	458	464	464	458
22							434	452	459	464	464	458
23							434	453	459	464	464	458
24							434	455	459	464	464	458
25							434	451	459	464	464	457
26							433	452	460	464	464	457
27							433	454	464	464	464	457
28							433	452	461	463	464	456
29							434	452	462	463	463	456
30							434	456	462	463	464	455
31							437	456		463		455
Мин.								456	464	464	464	465
Ср.								448	459	463	463	460
Макс.								438	454	461	462	455

Год. макс: **Ср. год:** **Год. мин:**
Датум: T (°C) **Датум:**

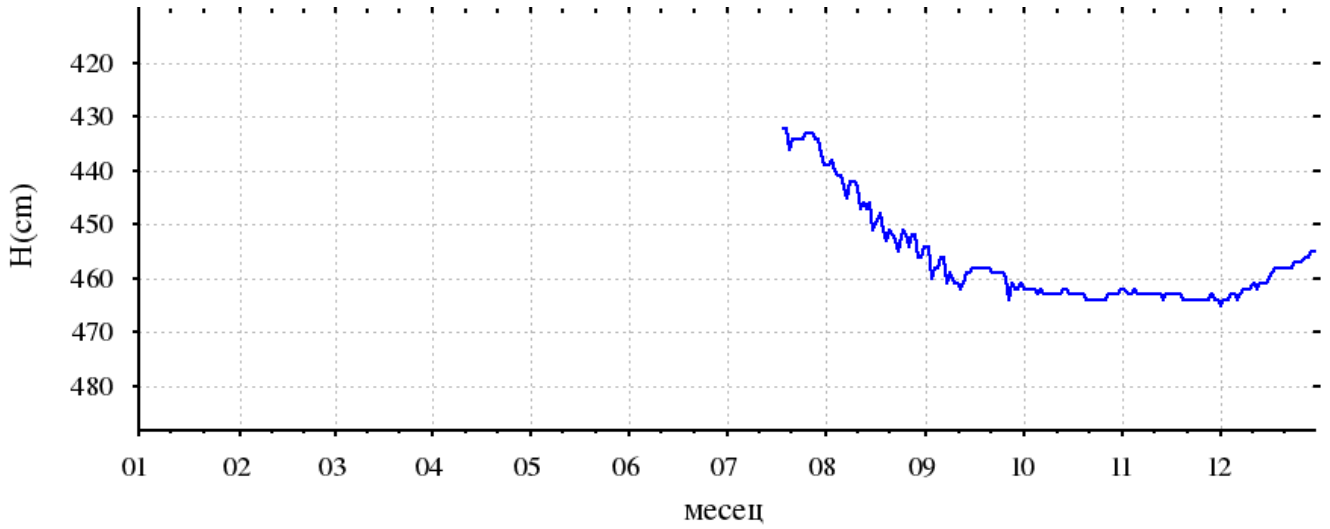

Шифра станице: 951A
Назив пијезометра: Стрижа-нова

Водно тело: 66 VMOR_GW_I_3
Кота 0 (мнм): 126.80
Кота терена (мнм): 126.29

Дан	I	II	III	IV	V	VI	VII	VIII	IX	X	XI	XII
1	246	240	225	204	179	202	222	262	279	279	267	256
10	245	236	218	193	181	208	235	269	282	275	265	253
20	242	232	212	180	184	212	255	276	284	268	260	249
Мин.	246	240	225	204	184	212	255	276	284	279	267	256
Ср.	244	236	218	192	181	207	237	269	282	274	264	253
Макс.	242	232	212	180	179	202	222	262	279	268	260	249

Год. макс:	179	Ср. год:	238	Год. мин:	284
Датум:	01.05.2012	T (°C)	НЕ	Датум:	20.09.2012

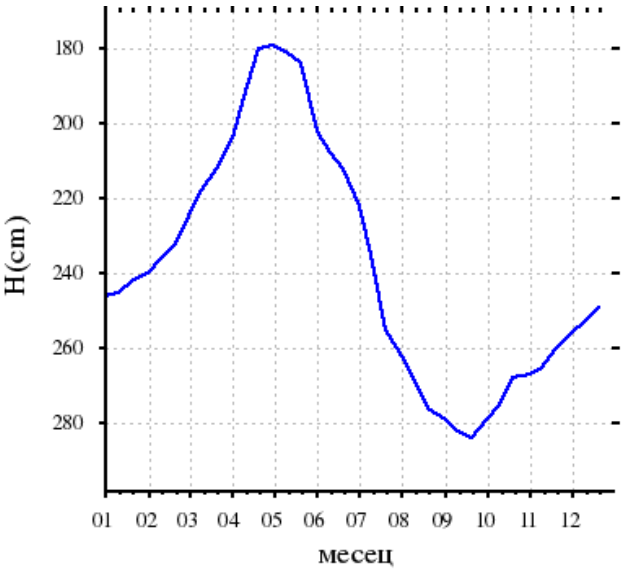

Шифра станице: 952A
Назив пијезометра: Чепуре

Водно тело: 66 VMOR_GW_I_3
Кота 0 (мнм): 125.46
Кота терена (мнм): 124.66

Дан	I	II	III	IV	V	VI	VII	VIII	IX	X	XI	XII
10	607	590	557	529	535	523	549	592	607	601	607	607
20	605	582	549	524	525	533	560	607	607	605	607	607
30	598	571	532	532	518	542	578	607	605	607	607	607
Мин.	607	590	557	532	535	542	578	607	607	607	607	607
Ср.	603	581	546	528	526	533	562	602	606	604	607	607
Макс.	598	571	532	524	518	523	549	592	605	601	607	607

Год. макс:	518	Ср. год:	576	Год. мин:	607
Датум:	30.05.2012	T (°C)	НЕ	Датум:	10.01.2012

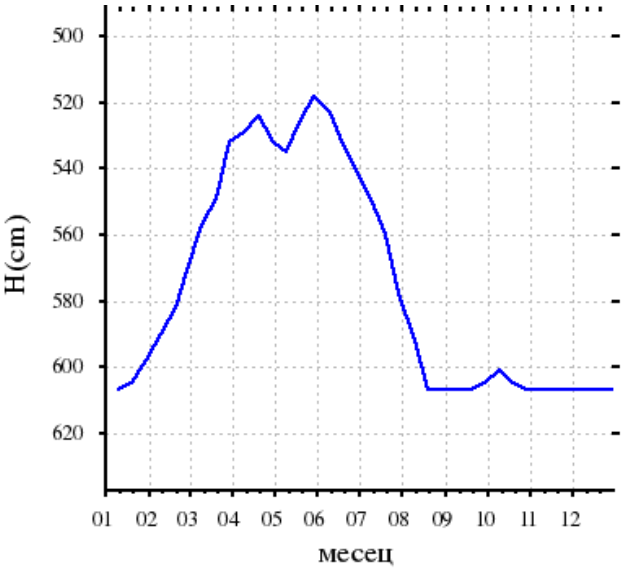

Шифра станице: 958A
Назив пијезометра: Варварин-мост

Водно тело: 66 VMOR_GW_I_3
Кота 0 (мнм): 131.16
Кота терена (мнм): 130.74

Дан	I	II	III	IV	V	VI	VII	VIII	IX	X	XI	XII
1				535	612	545	655	687	704	708	701	705
10				530	630	602	664	699	701	711	703	685
20				530	558	635	680	700	704	708	707	669
Мин.				535	630	635	680	700	704	711	707	705
Ср.				532	600	594	666	695	703	709	704	686
Макс.				530	558	545	655	687	701	708	701	669

Год. макс:		Ср. год:		Год. мин:	
Датум:		T (°C)	НЕ	Датум:	

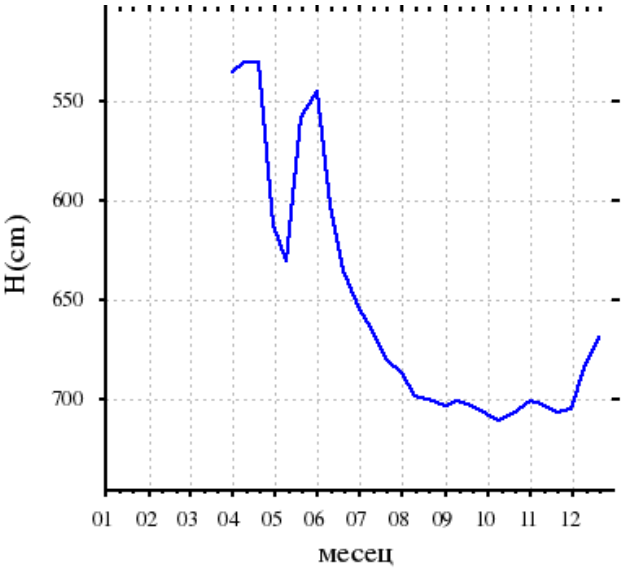

Шифра станице: 982
Назив пијезометра: Ћуприја-парк

Водно тело: 66
VMOR_GW_I_3

Кота 0 (мнм): 118.92
Кота терена (мнм): 118.12

Дан	I	II	III	IV	V	VI	VII	VIII	IX	X	XI	XII
1	732	732	537	506	586	607	615	630	678	717	716	696
10	735	724	529	534	606	610	617	642	707	720	709	691
20	736	707	515	558	609	612	624	661	712	722	698	687
Мин.	736	732	537	558	609	612	624	661	712	722	716	696
Ср.	734	721	527	533	600	610	619	644	699	720	708	691
Макс.	732	707	515	506	586	607	615	630	678	717	698	687

Год. макс:	506	Ср. год:	650	Год. мин:	736
Датум:	01.04.2012	T (°C)	НЕ	Датум:	20.01.2012

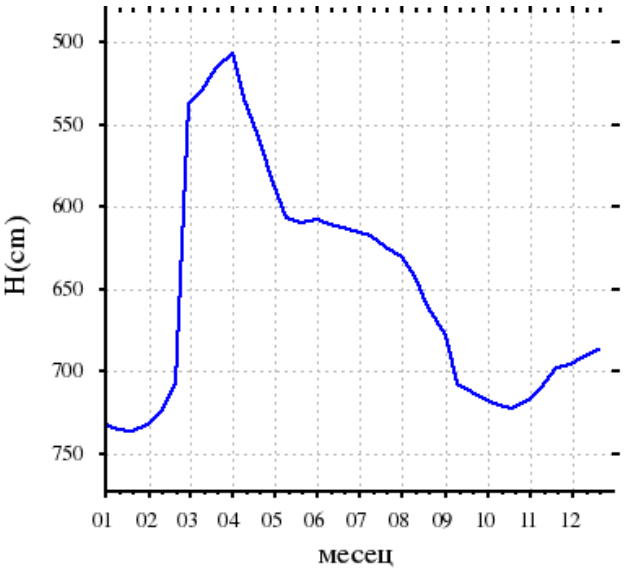

Шифра станице: 985
Назив пијезометра: Јовац

Водно тело: 66
VMOR_GW_I_3

Кота 0 (мнм): 117.86
Кота терена (мнм): 117.08

Дан	I	II	III	IV	V	VI	VII	VIII	IX	X	XI	XII
1			449	416	420	400	430	440	450	470	480	490
10			445	420	410	400	425	445	445	460	485	490
20			450	416	410	410	430	446	445	460	490	495
Мин.			450	420	420	410	430	446	450	470	490	495
Ср.			448	417	413	403	428	444	447	463	485	492
Макс.			445	416	410	400	425	440	445	460	480	490

Год. макс:		Ср. год:		Год. мин:	
Датум:		T (°C)	НЕ	Датум:	

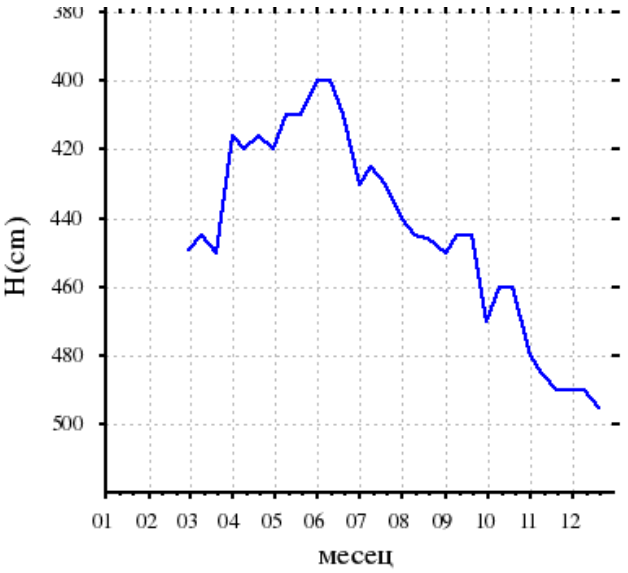

Шифра станице: 988
Назив пијезометра: Параћин-Врапче

Водно тело: 66
VMOR_GW_I_3

Кота 0 (мнм): 130.78
Кота терена (мнм): 130.19

Дан	I	II	III	IV	V	VI	VII	VIII	IX	X	XI	XII
10	500	494	476	430	422	403	452	475	492	500	490	490
20	499	491	415	421	399	413	459	478	494	500	491	487
30	497	479	433	417	381	437	465	487	497	497	494	482
Мин.	500	494	476	430	422	437	465	487	497	500	494	490
Ср.	499	488	441	423	401	418	459	480	494	499	492	486
Макс.	497	479	415	417	381	403	452	475	492	497	490	482

Год. макс:	381	Ср. год:	465	Год. мин:	500
Датум:	30.05.2012	T (°C)	НЕ	Датум:	10.01.2012

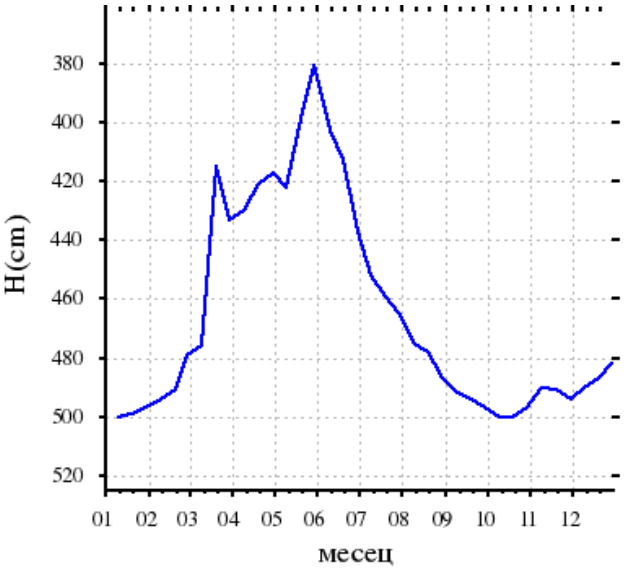

Шифра станице: ПД-161
Назив пијезометра: Буковче-Глоговац
Водно тело: 66 VMOR_GW_I_3
Кота 0 (мнм): 112.93
Кота терена (мнм):

Дан	I	II	III	IV	V	VI	VII	VIII	IX	X	XI	XII
1	729	737	606	614	654	686	713	743	768	768	770	759
10	731	737	625	608	625	687	720	750	762	771	767	753
20	735	703	634	595	672	684	732	756	763	773	765	737
Мин.	735	737	634	614	672	687	732	756	768	773	770	759
Ср.	732	726	622	606	650	686	722	750	764	771	767	750
Макс.	729	703	606	595	625	684	713	743	762	768	765	737

Год. макс:	595	Ср. год:	712	Год. мин:	773
Датум:	20.04.2012	Т (°C)	НЕ	Датум:	20.10.2012

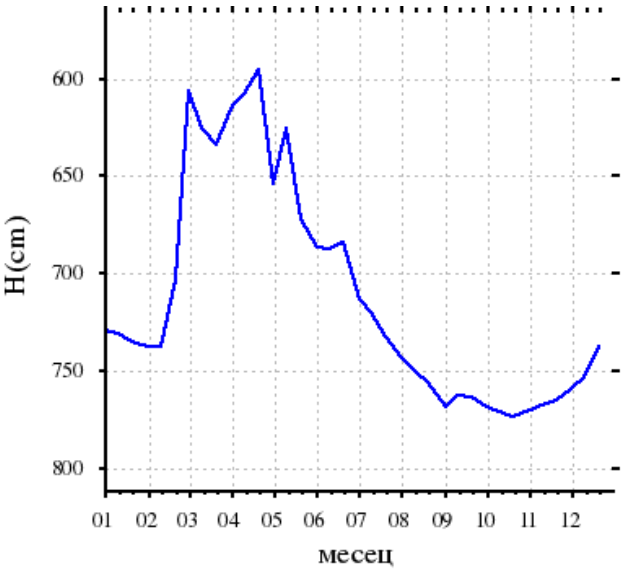

Шифра станице: ПД-162
Назив пијезометра: Буковче-Глоговац
Водно тело: 66 VMOR_GW_I_3
Кота 0 (мнм): 113.76
Кота терена (мнм):

Дан	I	II	III	IV	V	VI	VII	VIII	IX	X	XI	XII
1	604	614	617	565	534	509	533	570	588	609	621	623
10	605	609	576	546	533	512	550	574	594	611	623	619
20	611	610	583	536	535	522	566	582	607	617	631	616
Мин.	611	614	617	565	535	522	566	582	607	617	631	623
Ср.	607	611	592	549	534	514	550	575	596	612	625	619
Макс.	604	609	576	536	533	509	533	570	588	609	621	616

Год. макс:	509	Ср. год:	582	Год. мин:	631
Датум:	01.06.2012	Т (°C)	НЕ	Датум:	20.11.2012

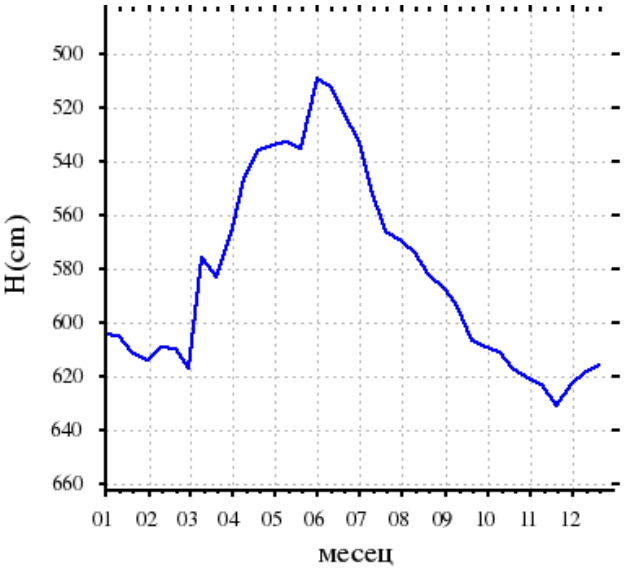

Шифра станице: ПД-163
Назив пијезометра: Буковче-Глоговац
Водно тело: 66 VMOR_GW_I_3
Кота 0 (мнм):
Кота терена (мнм):

Дан	I	II	III	IV	V	VI	VII	VIII	IX	X	XI	XII
1	477		475	465	457	413	431	456	456	462	480	485
5	476		475	470	460	413	431	449	456	467	480	492
10	477		477	466	465	412	438	449	458	471	484	487
15	480		482	463	469	415	444	456	454	471	484	487
20	485		479	460	452	421	447	465	452	475	480	492
25	485		475	453	442	430	446	459	459	479	491	486
Мин.	485		482	470	469	430	447	465	459	479	491	492
Ср.	480		477	463	458	417	440	456	456	471	483	488
Макс.	476		475	453	442	412	431	449	452	462	480	485

Год. макс:		Ср. год:		Год. мин:	
Датум:		Т (°C)	ДА	Датум:	

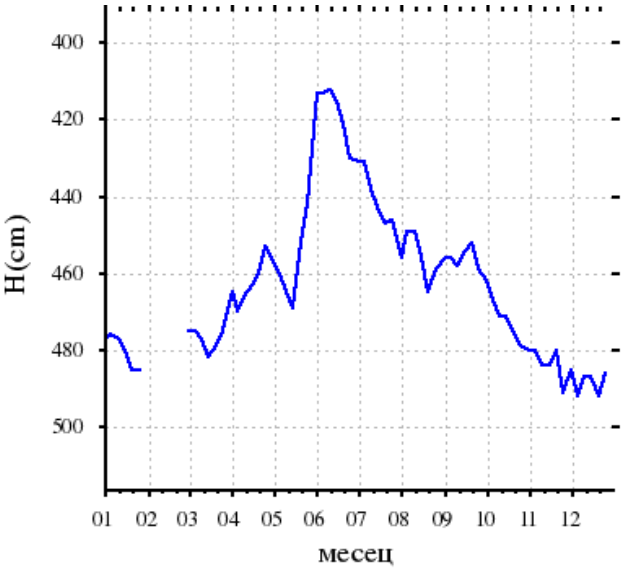

Шифра станице: ПД-164
Назив пијезометра: Буковче-Глоговац
Водно тело: 66 VMOR_GW_I_3
Кота 0 (мнм):
Кота терена (мнм):

Дан	I	II	III	IV	V	VI	VII	VIII	IX	X	XI	XII
1	1064	1073	1070	1066	1044	1008	1031	1029	1045	1062	1068	1071
10	1070	1074	1064	1057	1019	1011	1035	1033	1053	1064	1067	1076
20	1073	1075	1073	1036	997	1025	1025	1036	1056	1068	1070	1076
Мин.	1073	1075	1073	1066	997	1025	1035	1036	1056	1068	1070	1076
Ср.	1069	1074	1069	1053	1020	1015	1030	1033	1051	1065	1068	1074
Макс.	1064	1073	1064	1036	1019	1008	1025	1029	1045	1062	1067	1071

Год. макс:	1008	Ср. год:	1052	Год. мин:	997
Датум:	01.06.2012	T (°C)	HE	Датум:	20.05.2012

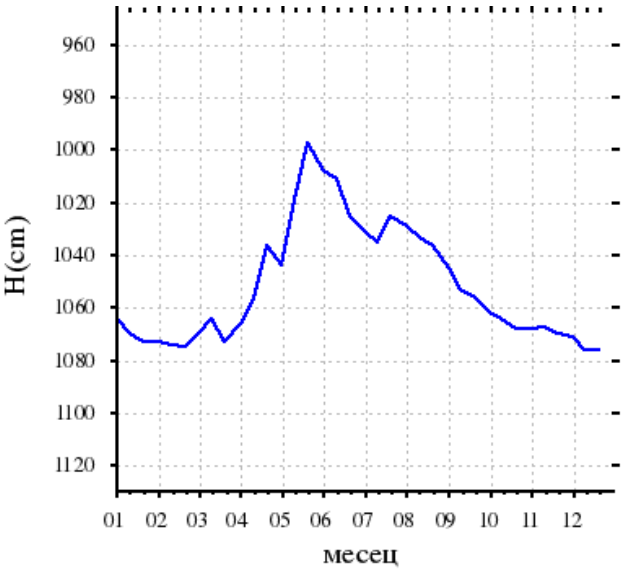

Шифра станице: ПД-171
Назив пијезометра: Дворица-В.Ливадице
Водно тело: 66 VMOR_GW_I_3
Кота 0 (мнм): 120.42
Кота терена (мнм):

Дан	I	II	III	IV	V	VI	VII	VIII	IX	X	XI	XII
1					471	488	498	524	524	539	552	550
10					476	493	499	530	529	542	556	543
20					484	496	515	538	533	546	559	541
Мин.					484	496	515	538	533	546	559	550
Ср.					477	492	504	531	529	542	556	545
Макс.					471	488	498	524	524	539	552	541

Год. макс:		Ср. год:		Год. мин:	
Датум:		T (°C)	HE	Датум:	

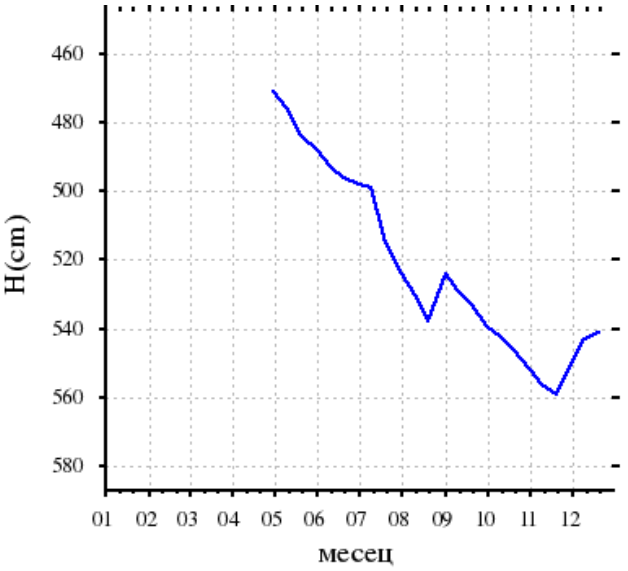

Шифра станице: ПД-175
Назив пијезометра: Дворица-В.Ливадице
Водно тело: 66 VMOR_GW_I_3
Кота 0 (мнм): 123.43
Кота терена (мнм):

Дан	I	II	III	IV	V	VI	VII	VIII	IX	X	XI	XII
1	221	234	233	163	183	197	210	234	225	234	233	227
10	227	235	195	172	189	202	214	239	228	236	234	214
20	230	239	172	178	194	208	222	245	231	235	231	206
Мин.	230	239	233	178	194	208	222	245	231	236	234	227
Ср.	226	236	200	171	189	202	215	239	228	235	233	216
Макс.	221	234	172	163	183	197	210	234	225	234	231	206

Год. макс:	163	Ср. год:	216	Год. мин:	245
Датум:	01.04.2012	T (°C)	HE	Датум:	20.08.2012

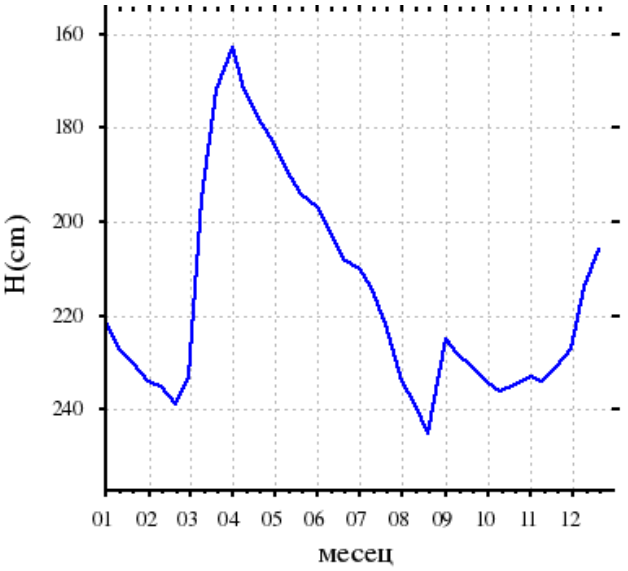

Шифра станице: ПД-191 **Водно тело:** 66 **Кота 0 (мнм):** 129.66
Назив пијезометра: Варварин-Ћићевац VMOR_GW_I_3 **Кота терена (мнм):**

Дан	I	II	III	IV	V	VI	VII	VIII	IX	X	XI	XII
1	260	250	241	230	224	223	230	246	265	273	274	275
10	257	248	236	226	225	226	235	253	268	276	275	274
20	253	245	233	223	220	228	240	260	270	276	276	271
Мин.	260	250	241	230	225	228	240	260	270	276	276	275
Ср.	257	248	237	226	223	226	235	253	268	275	275	273
Макс.	253	245	233	223	220	223	230	246	265	273	274	271

Год. макс:	220	Ср. год:	250	Год. мин:	276
Датум:	20.05.2012	T (°C)	НЕ	Датум:	10.10.2012

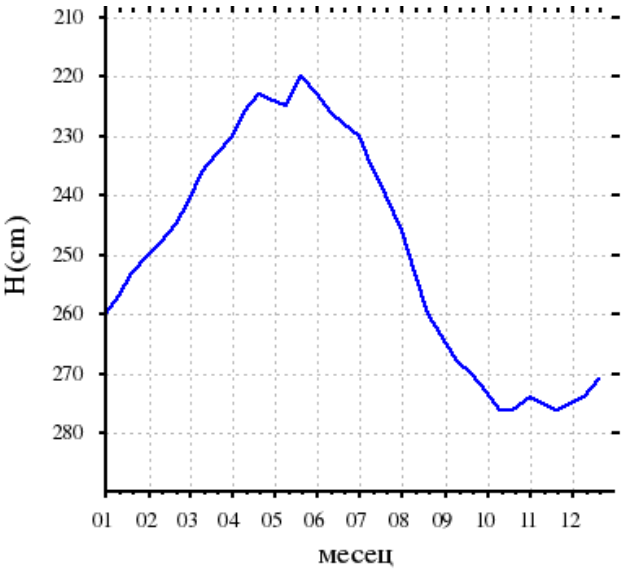

Шифра станице: ПД-193 **Водно тело:** 66 **Кота 0 (мнм):** 134.43
Назив пијезометра: Варварин-Ћићевац VMOR_GW_I_3 **Кота терена (мнм):**

Дан	I	II	III	IV	V	VI	VII	VIII	IX	X	XI	XII
1	647	650	643	633	605	571	585	603	625	638	649	657
10	648	651	640	630	603	574	590	612	631	643	652	659
20	645	652	638	611	569	580	597	617	634	646	653	656
Мин.	648	652	643	633	605	580	597	617	634	646	653	659
Ср.	647	651	640	625	592	575	591	611	630	642	651	657
Макс.	645	650	638	611	569	571	585	603	625	638	649	656

Год. макс:	569	Ср. год:	626	Год. мин:	659
Датум:	20.05.2012	T (°C)	НЕ	Датум:	10.12.2012

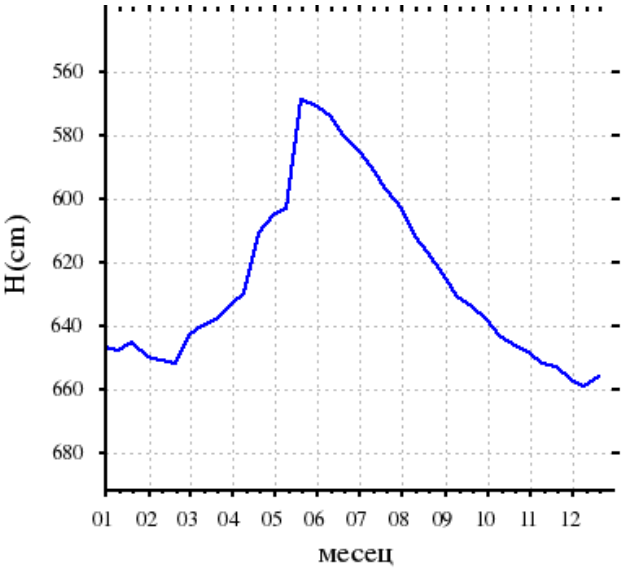

Шифра станице: ПД-194 **Водно тело:** 66 **Кота 0 (мнм):** 135.92
Назив пијезометра: Варварин-Ћићевац VMOR_GW_I_3 **Кота терена (мнм):**

Дан	I	II	III	IV	V	VI	VII	VIII	IX	X	XI	XII
1	644	638	605	615	565	495	531	553	583	607	623	645
5	645	641	603	611	563	504	537	559	587	612	628	641
10	636	646	613	597	567	509	539	567	592	616	632	646
15	640	648	615	560	489	523	541	569	597	618	635	645
20	643	646	617	553	507	528	549	573	600	623	639	636
25	630	618	616	556	489	526	541	576	603	626	641	646
Мин.	645	648	617	615	567	528	549	576	603	626	641	646
Ср.	640	640	612	582	530	514	540	566	594	617	633	643
Макс.	630	618	603	553	489	495	531	553	583	607	623	636

Год. макс:	489	Ср. год:	592	Год. мин:	648
Датум:	15.05.2012	T (°C)	ДА	Датум:	15.02.2012

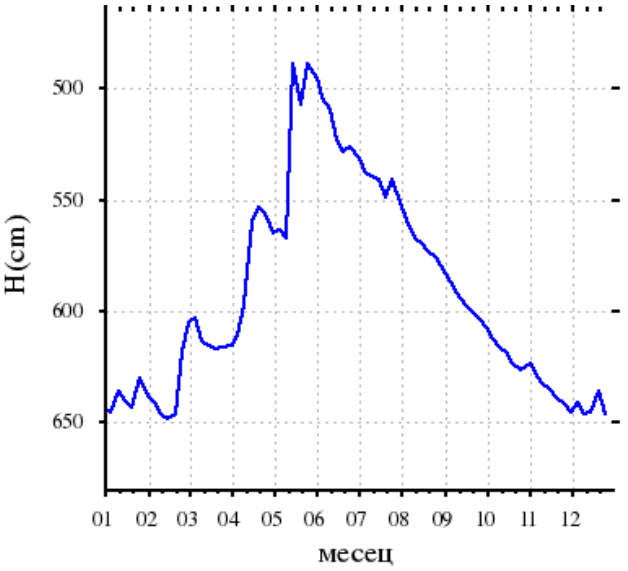

Шифра станице: ПЛ-161 **Водно тело:** 66 **Кота 0 (мнм):** 112.52
Назив пијезометра: Буковче-Глоговац VMOR_GW_I_3 **Кота терена (мнм):**

Дан	I	II	III	IV	V	VI	VII	VIII	IX	X	XI	XII
1	752	764	600	639	615	590	685	733	746	759	768	755
5	757	729	594	618	647	617	691	736	753	763	768	751
10	736	732	621	609	580	654	696	741	757	763	765	744
15	731	722	645	605	574	666	704	739	762	762	761	738
20	725	703	658	595	567	670	718	743	759	768	759	731
25	732	666	666	592	567	688	729	745	760	770	758	727
Мин.	757	764	666	639	647	688	729	745	762	770	768	755
Ср.	739	719	631	610	592	648	704	740	756	764	763	741
Макс.	725	666	594	592	567	590	685	733	746	759	758	727

Год. макс: 567 **Ср. год:** 700 **Год. мин:** 770
Датум: 20.05.2012 T (°C) ДА **Датум:** 25.10.2012

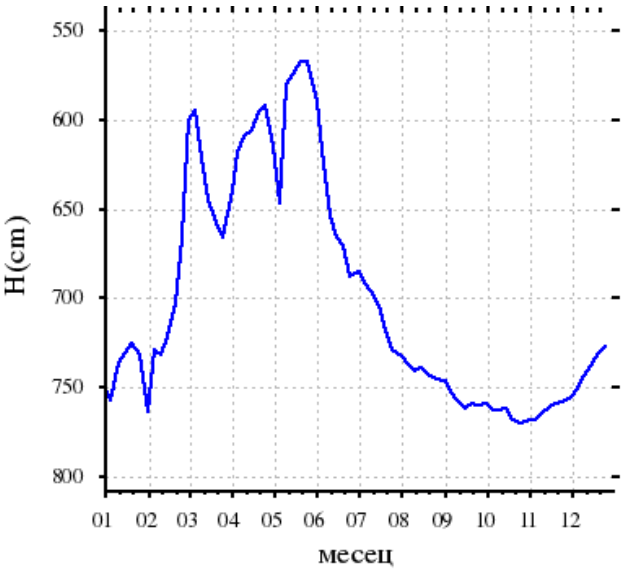

Шифра станице: ПЛ-162 **Водно тело:** 66 **Кота 0 (мнм):** 112.73
Назив пијезометра: Буковча-Глоговац VMOR_GW_I_3 **Кота терена (мнм):**

Дан	I	II	III	IV	V	VI	VII	VIII	IX	X	XI	XII
1	762	779	747	728	702	685	709	727	743	756	759	763
10	765	783	729	713	689	692	717	735	746	758	765	761
20	774	771	744	694	680	694	723	742	751	761	770	769
Мин.	774	783	747	728	702	694	723	742	751	761	770	769
Ср.	767	778	740	712	690	690	716	735	747	758	765	764
Макс.	762	771	729	694	680	685	709	727	743	756	759	761

Год. макс: 680 **Ср. год:** 739 **Год. мин:** 783
Датум: 20.05.2012 T (°C) НЕ **Датум:** 10.02.2012

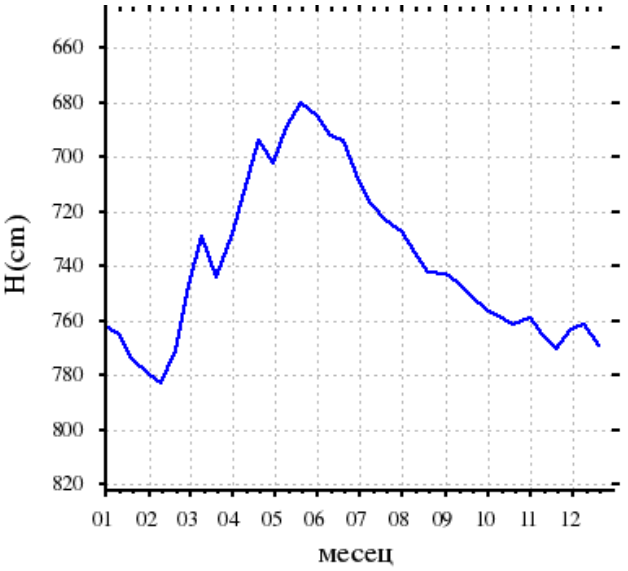

Шифра станице: ПЛ-163 **Водно тело:** 66 **Кота 0 (мнм):** 112.01
Назив пијезометра: Буковче-Глоговац VMOR_GW_I_3 **Кота терена (мнм):**

Дан	I	II	III	IV	V	VI	VII	VIII	IX	X	XI	XII
1	528	528	485	479	458	503	503	518		537		537
10	524	524	480	474	460	510	510	522		543		534
20	521	521	476	468	453	514	514	526		547		527
Мин.	528	528	485	479	460	514	514	526		547		537
Ср.	524	524	480	474	457	509	509	522		542		533
Макс.	521	521	476	468	453	503	503	518		537		527

Год. макс: **Ср. год:** **Год. мин:**
Датум: T (°C) НЕ **Датум:**

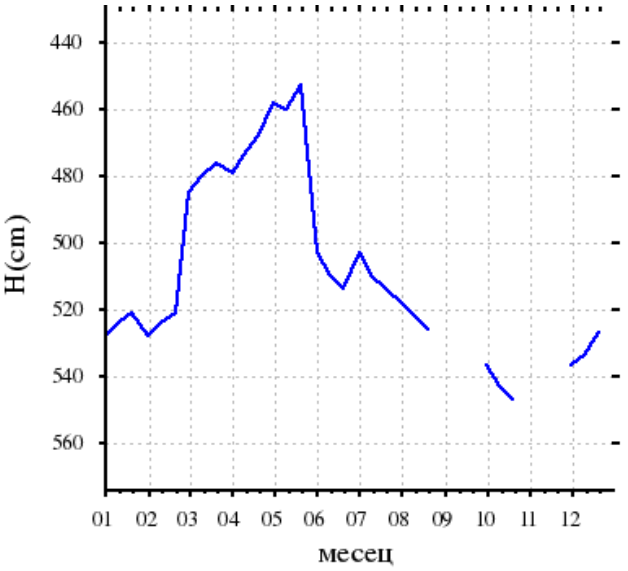

Шифра станице: ПЛ-164 **Водно тело:** 66 **Кота 0 (мнм):** 111.21
Назив пијезометра: Буковче-Глоговац VMOR_GW_I_3 **Кота терена (мнм):**

Дан	I	II	III	IV	V	VI	VII	VIII	IX	X	XI	XII
1	332		286	278	268		314	323		344		345
5	329		285	274	269		319	323		347		345
10	328		280	272	266		324	326		350		341
15	322		281	268	265		327	325		349		338
20	324		280	268	264		331	328		351		334
25	318		278	267	259		332	329		352		329
Мин.	332		286	278	269		332	329		352		345
Ср.	326		282	271	265		325	326		349		339
Макс.	318		278	267	259		314	323		344		329

Год. макс: *Ср. год:* *Год. мин:*
Датум: Т (°C) ДА *Датум:*

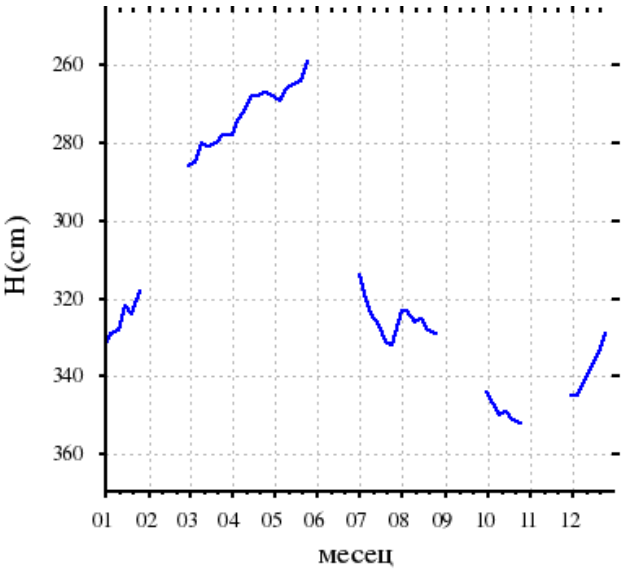

Шифра станице: ПЛ-171 **Водно тело:** 66 **Кота 0 (мнм):** 121.29
Назив пијезометра: Дворице - В. Ливадице VMOR_GW_I_3 **Кота терена (мнм):**

Дан	I	II	III	IV	V	VI	VII	VIII	IX	X	XI	XII
1					458	433	441	468	484	492	492	
10			484		446	430	442	472	484	494	494	
20			480		441	428	450	476	488	499	499	
Мин.			484		458	433	450	476	488	499	499	
Ср.			482		448	430	444	472	485	495	495	
Макс.			480		441	428	441	468	484	492	492	

Год. макс: *Ср. год:* *Год. мин:*
Датум: Т (°C) НЕ *Датум:*

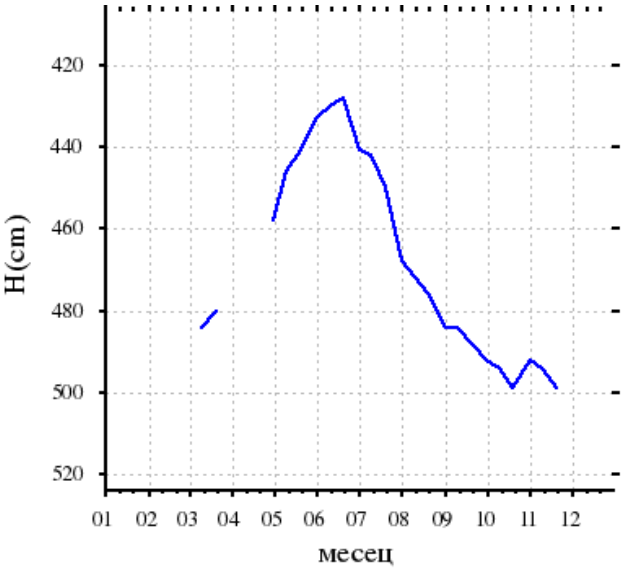

Шифра станице: ПЛ-172 **Водно тело:** 66 **Кота 0 (мнм):** 121.53
Назив пијезометра: Дворице - В. Ливадице VMOR_GW_I_3 **Кота терена (мнм):**

Дан	I	II	III	IV	V	VI	VII	VIII	IX	X	XI	XII
1					466	455	448	461	468	481	481	
10			462		462	450	450	464	468	486	486	
20			460		459	445	456	466	472	487	487	
Мин.			462		466	455	456	466	472	487	487	
Ср.			461		462	450	451	464	469	485	485	
Макс.			460		459	445	448	461	468	481	481	

Год. макс: *Ср. год:* *Год. мин:*
Датум: Т (°C) НЕ *Датум:*

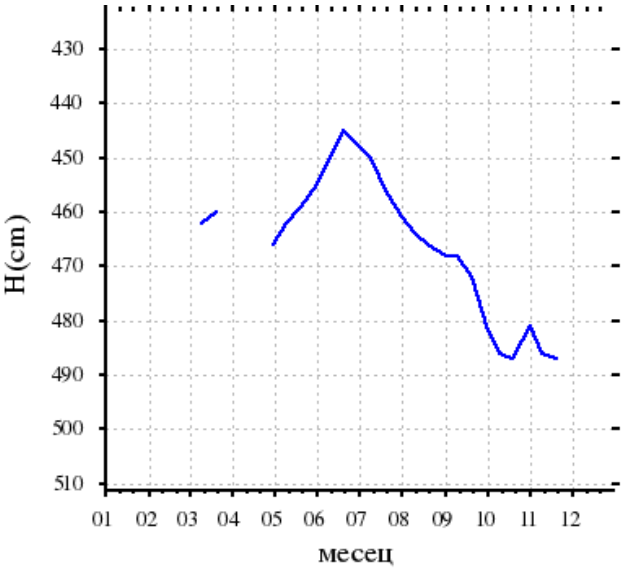

Шифра станице: ПЛ-173 **Водно тело:** 66 **Кота 0 (мнм):** 122.80
Назив пијезометра: Дворице - В. Ливадице VMOR_GW_I_3 **Кота терена (мнм):**

Дан	I	II	III	IV	V	VI	VII	VIII	IX	X	XI	XII
1					572	561	552	560	584	591		
10			572		568	555	558	568	588	598		
20			576		564	552	561	582	588	600		
Мин.			576		572	561	561	582	588	600		
Ср.			574		568	556	557	570	587	596		
Макс.			572		564	552	552	560	584	591		

Год. макс: Ср. год: Год. мин:
Датум: T (°C) HE Датум:

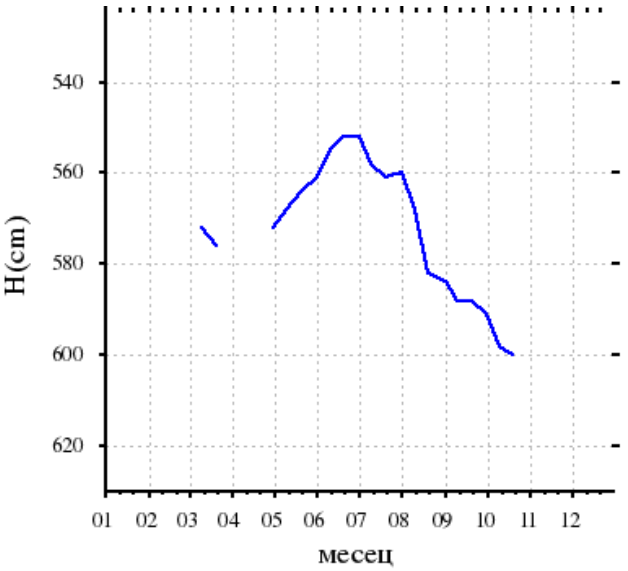

Шифра станице: ПЛ-191 **Водно тело:** 66 **Кота 0 (мнм):** 132.15
Назив пијезометра: Варварин-Ћићевац VMOR_GW_I_3 **Кота терена (мнм):**

Дан	I	II	III	IV	V	VI	VII	VIII	IX	X	XI	XII
1	570		473	453	446	491	505	556	580	604	596	596
10			468	439	472	470	521	564	585	604	596	594
20	568		461	425	500	467	545	574	592	596	596	589
Мин.	570		473	453	500	491	545	574	592	604	596	596
Ср.	569		467	439	473	476	524	565	586	601	596	593
Макс.	568		461	425	446	467	505	556	580	596	596	589

Год. макс: Ср. год: Год. мин:
Датум: T (°C) HE Датум:

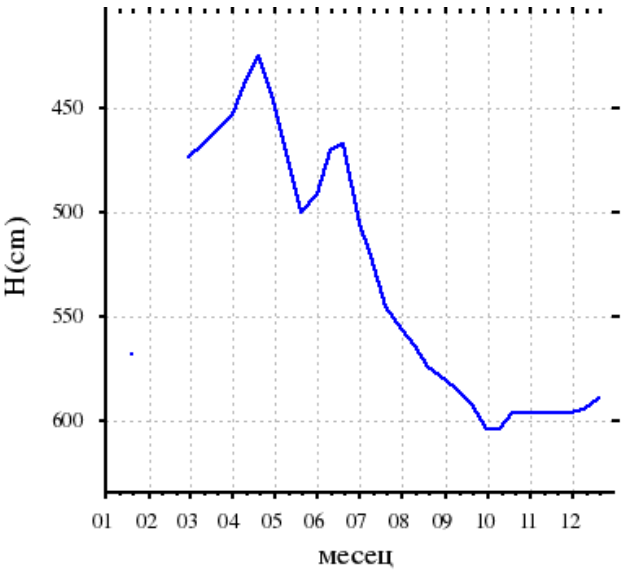

Шифра станице: ПЛ-193 **Водно тело:** 66 **Кота 0 (мнм):** 143.23
Назив пијезометра: Варварин-Ћићевац VMOR_GW_I_3 **Кота терена (мнм):**

Дан	I	II	III	IV	V	VI	VII	VIII	IX	X	XI	XII
1	1361	1372	1366	1363	1360	1355	1368	1374	1384	1385	1384	1381
10		1370	1365	1360	1362	1355	1370	1378	1386	1385	1383	1381
20	1360	1366	1365	1360	1361	1353	1374	1382	1385	1384	1383	1381
Мин.		1372	1366	1363	1362	1355	1374	1382	1386	1385	1384	1381
Ср.		1369	1365	1361	1361	1354	1371	1378	1385	1385	1383	1381
Макс.		1366	1365	1360	1360	1353	1368	1374	1384	1384	1383	1381

Год. макс: Ср. год: Год. мин:
Датум: T (°C) HE Датум:

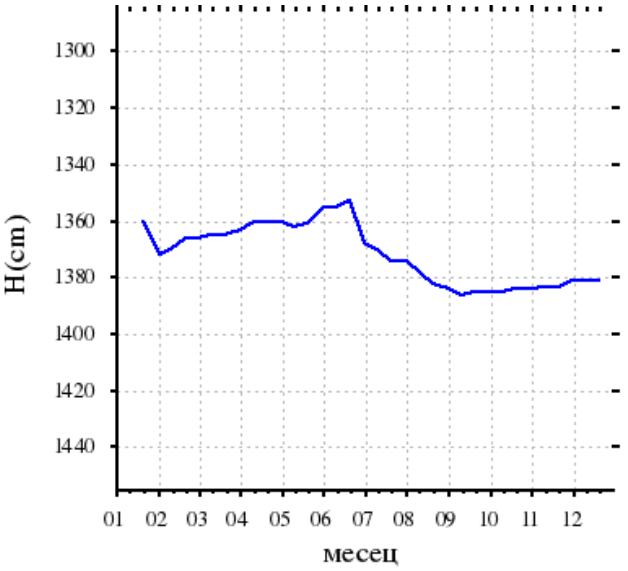

Назив водног тела : Јужна Морава неоген - север

Шифра водног тела : JMOR GW I 3

Број водног тела : 83

Површина водног тела : 1153,38 km^2

Број хидр. станица подземних вода : 21

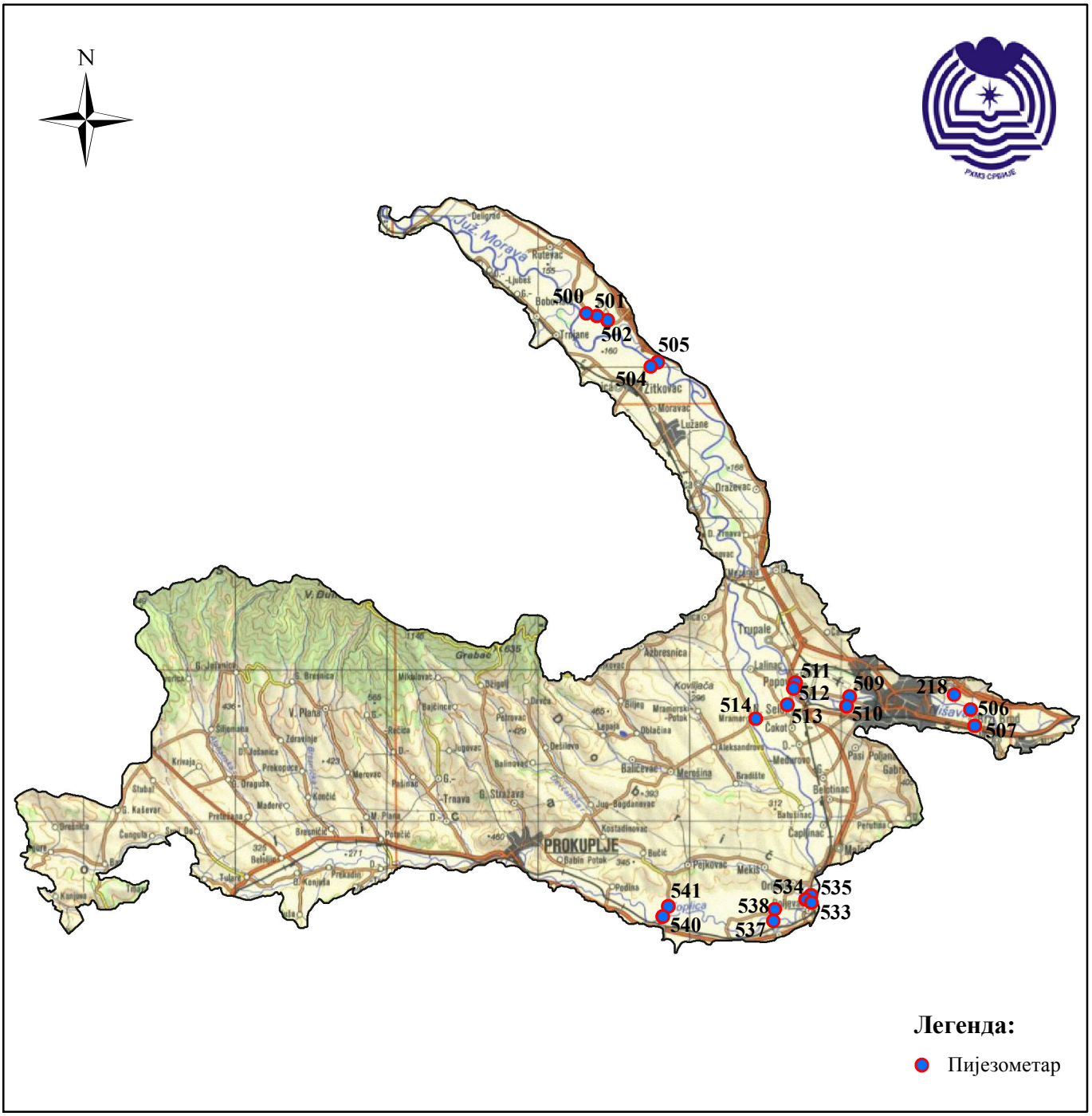

Шифра станице: 502 **Водно тело:** 83 **Кота 0 (мнм):** 159.45
Назив пијезометра: Бобовиште JMOR_GW_I_3 **Кота терена (мнм):** 158.87

Дан	I	II	III	IV	V	VI	VII	VIII	IX	X	XI	XII
1	490	494	485	473	459	447	449	465	478	487	495	502
2	490	493	485	473	458	445	449	466	479	487	495	502
3	490	494	484	472	458	443	450	466	479	487	496	502
4	490	494	484	471	458	441	451	466	479	488	496	502
5	490	494	484	471	458	440	452	467	479	488	496	502
6	490	494	483	470	458	439	453	467	480	488	496	503
7	490	493	483	469	458	438	454	467	480	489	497	503
8	491	493	483	469	459	437	454	468	480	489	497	503
9	491	493	483	468	459	437	454	468	480	489	497	503
10	491	493	483	468	459	436	454	469	481	490	497	503
11	492	493	482	467	460	435	455	469	481	490	498	503
12	492	493	481	467	460	436	456	469	481	490	498	504
13	491	492	481	466	459	435	456	470	481	490	498	504
14	492	492	481	466	460	436	456	470	482	491	498	504
15	492	491	481	465	458	437	457	471	482	491	499	504
16	492	490	481	465	459	437	458	472	483	491	499	504
17	492	491	480	465	458	437	459	473	483	492	499	504
18	493	490	480	464	460	438	460	474	483	492	499	504
19	493	490	480	463	459	437	461	475	483	492	499	504
20	492	489	480	463	458	438	462	475	483	492	499	505
21	492	489	480	463	458	438	462	476	484	493	500	505
22	493	488	479	463	457	440	463	476	484	493	500	505
23	493	488	479	462	456	443	464	476	484	493	500	505
24	493	487	479	462	455	444	464	476	485	493	500	505
25	493	487	478	461	455	445	463	476	485	494	501	505
26	493	486	478	461	454	446	464	477	485	494	501	505
27	493	486	477	461	453	446	464	477	486	494	501	505
28	493	486	476	460	452	446	464	477	486	494	501	505
29	493	485	476	460	451	446	464	478	486	494	501	505
30	493		475	459	450	447	465	478	487	495	501	506
31	494		474		448		465	478		495		506
Мин.	494	494	485	473	460	447	465	478	487	495	501	506
Ср.	492	491	480	466	457	440	458	472	482	491	498	504
Макс.	490	485	474	459	448	435	449	465	478	487	495	502

Год. макс: 435 **Ср. год:** 478 **Год. мин:** 506
Датум: 11.06.2012 T (°C) ДА **Датум:** 30.12.2012

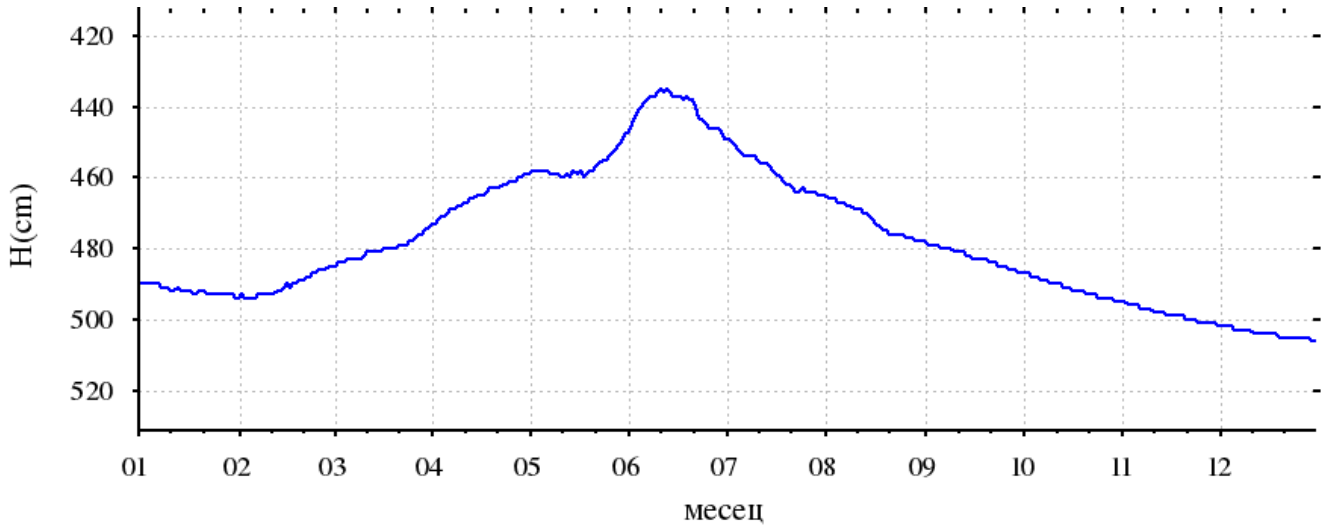

Шифра станице: 505 **Водно тело:** 83 **Кота 0 (мнм):** 163.28
Назив пијезометра: Житковац-РО Моравица JMOR_GW_I_3 **Кота терена (мнм):** 162.53

Дан	I	II	III	IV	V	VI	VII	VIII	IX	X	XI	XII
1							545	574	594	612	617	626
2							546	574	594	613	620	625
3							546	575	595	615	621	625
4							547	576	595	616	621	624
5	670	665	644	620	613	582	548	576	596	618	620	624
6							549	577	598	619	619	623
7							549	578	600	620	619	623
8							550	578	602	619	619	622
9							551	579	603	619	621	622
10	669	663	641	617	619	588	552	579	602	619	622	621
11							554	579	601	620	623	621
12							556	580	601	621	623	621
13							558	581	601	621	622	621
14							559	582	603	621	622	620
15	668	659	645	621	624	592	559	584	603	620	621	620
16							560	585	602	620	621	620
17							560	586	602	620	620	619
18							562	586	601	619	620	618
19							563	586	602	618	620	
20	668	652	638	617	611	593	565	586	604	618	621	
21							567	586	606	617	623	617
22						535	568	587	607	617	624	616
23						536	569	588	608	617	624	
24						536	571	589	608	616		
25	667	650	632	609	597	537	573	589	608	616	623	616
26						539	574	589	609	616	623	617
27						540	574	589	611	616	624	619
28		648				542	574	589	611	615	625	621
29						543	574	591	612	615	625	621
30	665		624	607	583	544	574	592	611	616	626	620
31							574	593		616		
Мин.							574	593	612	621		
Ср.							560	583	603	618		
Макс.							545	574	594	612		

Год. макс: **Ср. год:** **Год. мин:**
Датум: Т (°C) ДА **Датум:**

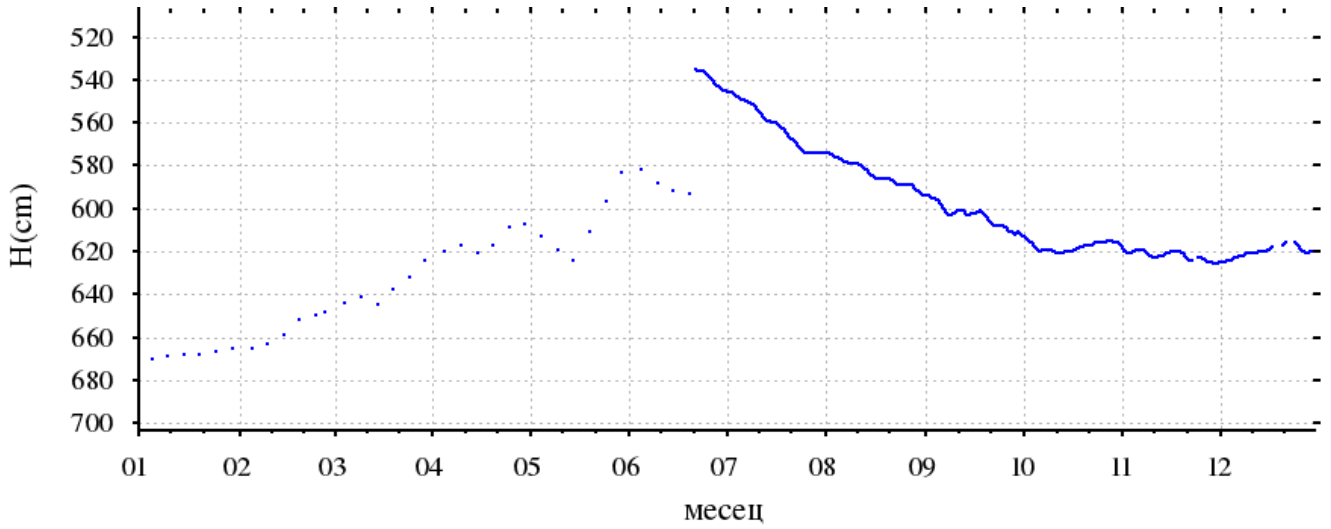

Шифра станице: **513** *Водно тело:* **83** *Кота 0 (мнм):* **181.37**
Назив пијезометра: **Ново Село-стара школа** **JMOR_GW_I_3** *Кота терена (мнм):* **181.17**

Дан	*I*	*II*	*III*	*IV*	*V*	*VI*	*VII*	*VIII*	*IX*	*X*	*XI*	*XII*
1				387	383	366	372	390	407	415	417	419
2				389	383	365	374	390	407	415	418	418
3			393	388	383	365	373	392	408	416	418	419
4			393	388	382	365	374	392	408	416	417	418
5			392	388	383	365	375	394	409	416	418	419
6			392	387	384	365	376	394	409	416	418	419
7			392	387	384	366	377	395	409	417	419	419
8			391	386	384	366	378	395	409	417	418	418
9			391	387	384	366	378	395	410	417	418	418
10			391	387	385	368	379	396	410	417	418	418
11			390	387	386	367	380	396	410	417	418	418
12			389	386	386	369	380	397	410	417	418	419
13			389	386	385	369	379	397	411	417	418	419
14			389	386	385	371	381	398	411	417	418	418
15			389	386	383	372	382	399	411	417	418	417
16			389	387	381	372	383	400	411	418	418	417
17			389	386	380	372	383	400	411	418	418	416
18			388	385	379	374	384	400	411	418	418	415
19			388	385	378	375	385	401	411	418	418	416
20			388	385	378	375	385	401	412	418	418	415
21			389	384	377	376	386	402	412	418	419	415
22			388	384	377	377	386	402	412	419	419	415
23			388	384	376	367	385	403	412	419	419	415
24			388	383	373	367	385	404	412	419	419	415
25			388	383	372	368	385	404	413	418	419	414
26			388	384	370	369	385	404	414	419	419	414
27			388	383	369	369	386	405	414	418	418	414
28			387	383	368	370	388	405	414	419	418	415
29			388	383	367	371	389	406	414	418	418	415
30			387	383	367	372	388	406	415	418	419	415
31			387		366		389	406		418		414
Мин.			393	389	386	377	389	406	415	419	419	419
Ср.			389	386	379	369	382	399	411	417	418	417
Макс.			387	383	366	365	372	390	407	415	417	414

Год. макс: *Ср. год:* *Год. мин:*
Датум: Т (°C) ДА *Датум:*

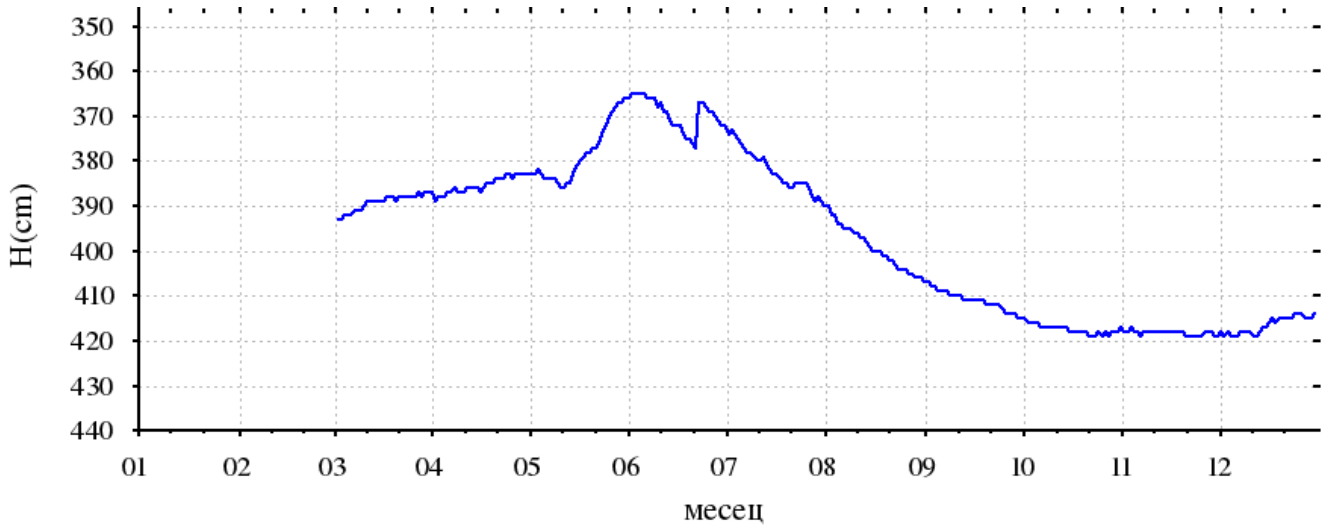

Шифра станице: 534 **Водно тело:** 83 **Кота 0 (мнм):** 195.67
Назив пијезометра: Доњевац-кланица JMOR_GW_I_3 **Кота терена (мнм):** 194.86

Дан	I	II	III	IV	V	VI	VII	VIII	IX	X	XI	XII
1							536	550	561	558	548	550
2							537	551	561	559	548	550
3							537	551	561	559	549	549
4							538	552	561	559	550	549
5	542	527	466	479	504	483	539	553	561	559	549	549
6							540	553	561	559	550	549
7							540	554	561	559	550	549
8							541	554	561	559	550	548
9							542	554	561	559	550	547
10	532	529	464	476	511	506	542	555	561	558	551	547
11							543	555	561	558	551	547
12							544	555	561	557	551	548
13							544	556	561	557	551	549
14							542	556	561	556	551	548
15	532	531	456	482	514	520	544	556	560	556	551	549
16							545	556	560	555	551	547
17							546	557	559	555	551	542
18							547	557	558	555	551	536
19							547	557	558	555	551	536
20	531	532	423	464	471	525	547	558	558	556	551	537
21							548	558	557	556	551	538
22						528	548	558	557	555	551	539
23						529	548	559	557	555	551	540
24						530	548	559	557	555	551	540
25	527	522	444	482	478	530	548	559	557	555	551	541
26						531	546	560	557	555	550	538
27						532	546	559	558	555	550	533
28		522				533	547	560	558	553	551	528
29						534	548	560	558	549	550	527
30	525		473	494	466	535	549	561	558	547	550	527
31							550	560		547		530
Мин.							550	561	561	559	551	550
Ср.							544	556	559	556	550	542
Макс.							536	550	557	547	548	527

Год. макс: **Ср. год:** **Год. мин:**
Датум: Т (°C) ДА **Датум:**

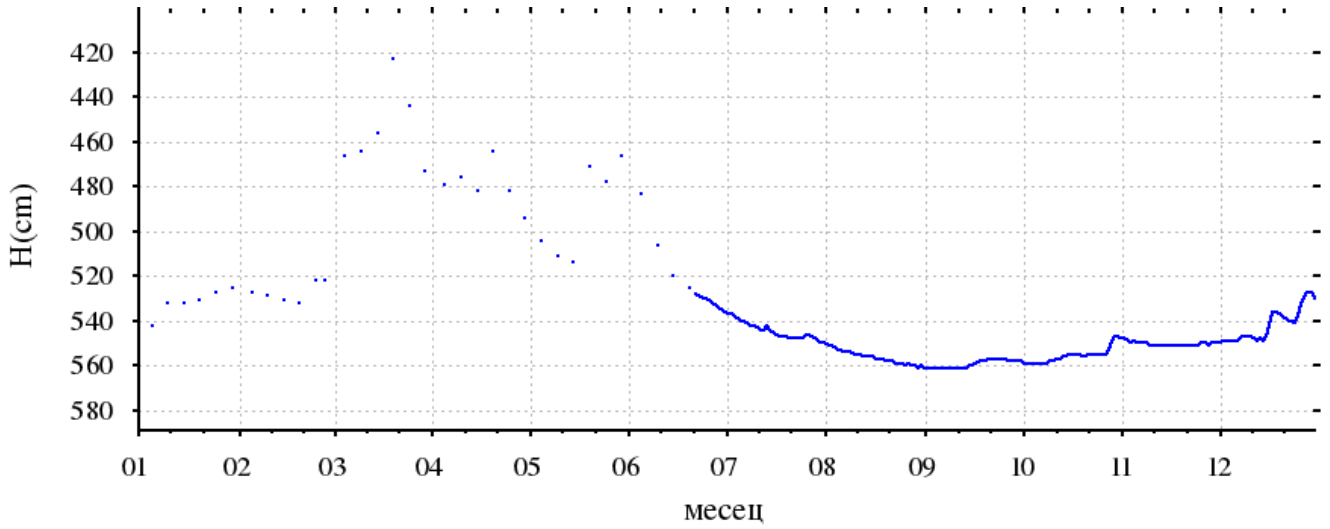

Шифра станице: 218
Назив пијезометра: Доња Врежина

Водно тело: 83
JMOR_GW_I_3

Кота 0 (мнм): 210.05
Кота терена (мнм): 209.35

Дан	I	II	III	IV	V	VI	VII	VIII	IX	X	XI	XII
10	302	266	239	238	235	281	219	283	310	312	306	295
20	300	265	245	211	198	280	221	282	313	317	303	278
30	271	260	258	225	265	221	220	302	314	307	303	276
Мин.	302	266	258	238	265	281	221	302	314	317	306	295
Ср.	291	264	247	225	233	261	220	289	312	312	304	283
Макс.	271	260	239	211	198	221	219	282	310	307	303	276

Год. макс:	198	Ср. год:	270	Год. мин:	317
Датум:	20.05.2012	Т (°C)	НЕ	Датум:	20.10.2012

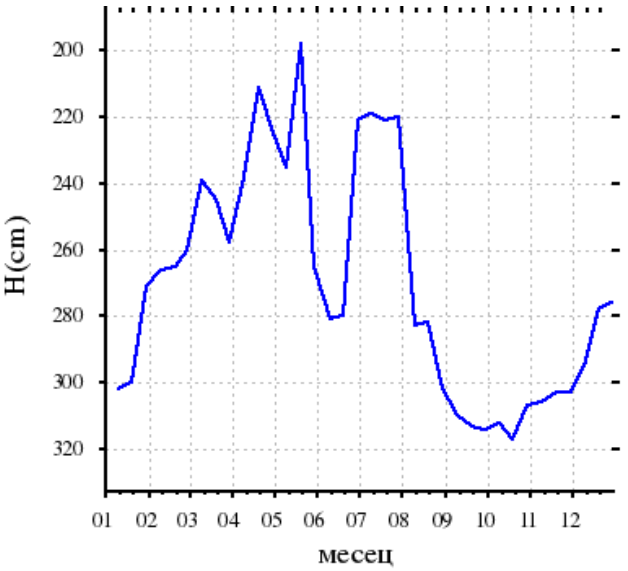

Шифра станице: 500
Назив пијезометра: Бобовиште-село(насип)

Водно тело: 83
JMOR_GW_I_3

Кота 0 (мнм): 158.07
Кота терена (мнм): 157.35

Дан	I	II	III	IV	V	VI	VII	VIII	IX	X	XI	XII
5	498	468	478	458	440	443	407	408	423	418	473	468
10	489	475	470	471	438	436	438		423	439	468	472
15	498	392	484	466	454	451	414		422	454	473	468
20	489	473	480	471	448	443	408		423	454	470	470
25	508	482	483	476	453	448	412		423	451	472	473
30	513	469	477	463	452	438	417		423	453	468	473
Мин.	513	482	484	476	454	451	438		423	454	473	473
Ср.	499	460	479	468	448	443	416		423	445	471	471
Макс.	489	392	470	458	438	436	407		422	418	468	468

Год. макс:		Ср. год:		Год. мин:	
Датум:		Т (°C)	ДА	Датум:	

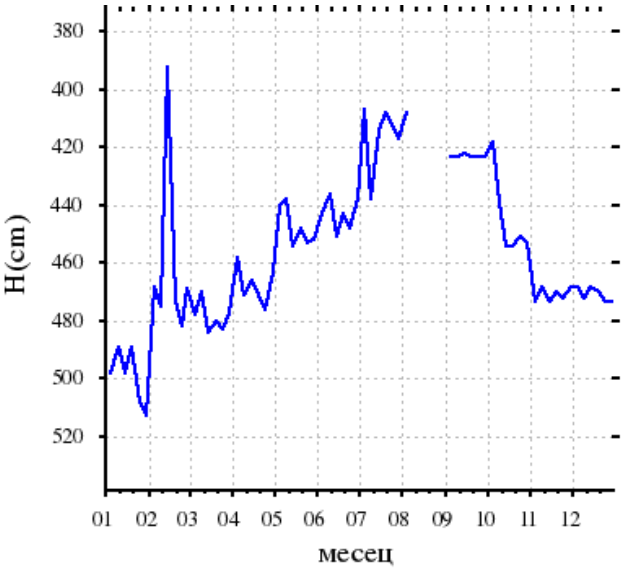

Шифра станице: 504
Назив пијезометра: Житковац-циглана

Водно тело: 83
JMOR_GW_I_3

Кота 0 (мнм): 163.48
Кота терена (мнм): 162.72

Дан	I	II	III	IV	V	VI	VII	VIII	IX	X	XI	XII
5	608	606	594	584	574	557	568	584	602	613	620	622
10	608	605	592	584	573	556	570	588	603	614	619	622
15	608	604	590	582	571	558	573	590	606	614	621	623
20	607	603	589	578	566	559	577	593	607	617	621	620
25	606	601	588	575	563	562	580	596	609	618	622	619
30	604	599	585	574	559	565	582	599	611	619	622	620
Мин.	608	606	594	584	574	565	582	599	611	619	622	623
Ср.	607	603	590	580	568	560	575	592	606	616	621	621
Макс.	604	599	585	574	559	556	568	584	602	613	619	619

Год. макс:	556	Ср. год:	595	Год. мин:	623
Датум:	10.06.2012	Т (°C)	ДА	Датум:	15.12.2012

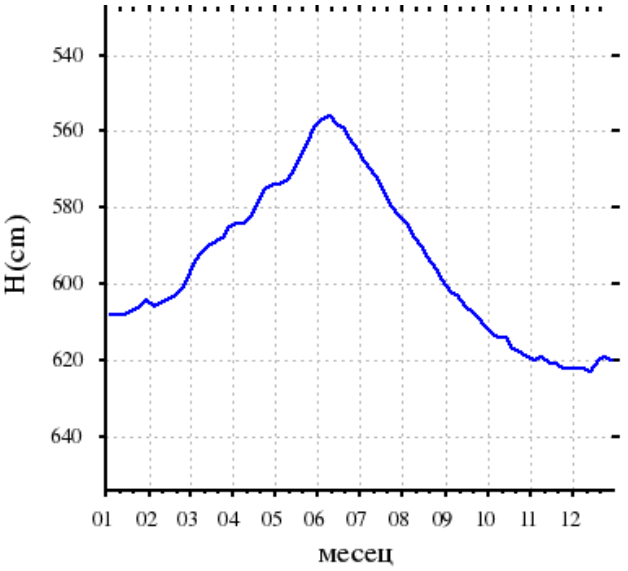

ШИФРА СТАНИЦЕ: 506
НАЗИВ ПИЈЕЗОМЕТРА: Брзи Брод-Нишава
ВОДНО ТЕЛО: 83 JMOR_GW_I_3
КОТА 0 (МНМ): 199.91
КОТА ТЕРЕНА (МНМ): 198.99

Дан	I	II	III	IV	V	VI	VII	VIII	IX	X	XI	XII
10	376	381	410	398	343	396	398	425	426	399	428	431
20	374	385	412	405	336	396	423	425	425	327	429	429
30	371	384	414	404	213	414	423	423	427	328	430	428
Мин.	376	385	414	405	343	414	423	425	427	399	430	431
Ср.	374	383	412	402	297	402	415	424	426	351	429	429
Макс.	371	381	410	398	213	396	398	423	425	327	428	428

Год. макс:	213	Ср. год:	395	Год. мин:	431
Датум:	30.05.2012	T (°C)	НЕ	Датум:	10.12.2012

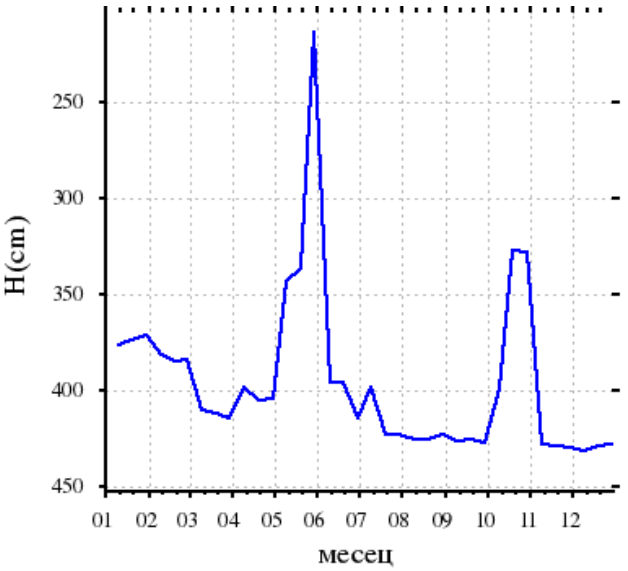

ШИФРА СТАНИЦЕ: 507
НАЗИВ ПИЈЕЗОМЕТРА: Брзи Брод-село
ВОДНО ТЕЛО: 83 JMOR_GW_I_3
КОТА 0 (МНМ): 203.19
КОТА ТЕРЕНА (МНМ): 202.40

Дан	I	II	III	IV	V	VI	VII	VIII	IX	X	XI	XII
5	528	526	517	508	490	451	471	487	498	504	507	515
10	526	526	515	510	486	460	471	491	498	506	510	516
15	526	527	512	510	479	460	479	491	499	499	492	517
20	527	527	505	496	468	466	485	491	501	507	492	508
25	527	522	509	491	455	469	480	494	500	510	493	508
30	526	522	512	490	453	472	484	494	504	507	495	510
Мин.	528	527	517	510	490	472	485	494	504	510	510	517
Ср.	527	525	512	501	472	463	478	491	500	506	498	512
Макс.	526	522	505	490	453	451	471	487	498	499	492	508

Год. макс:	451	Ср. год:	499	Год. мин:	528
Датум:	05.06.2012	T (°C)	НЕ	Датум:	05.01.2012

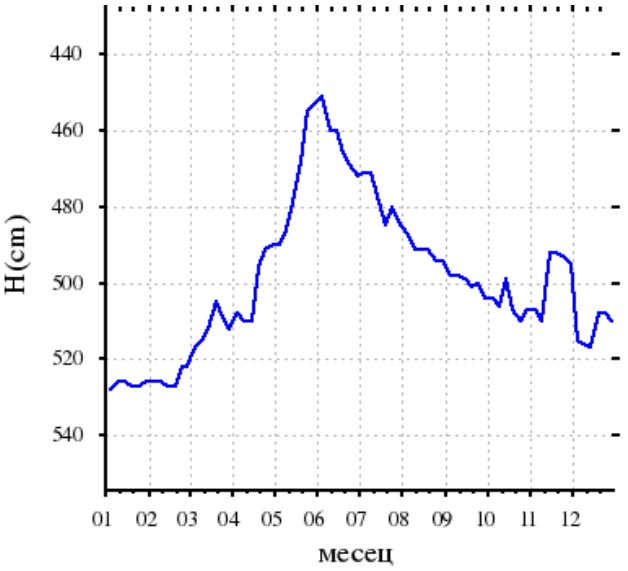

ШИФРА СТАНИЦЕ: 509
НАЗИВ ПИЈЕЗОМЕТРА: Медошевац-село
ВОДНО ТЕЛО: 83 JMOR_GW_I_3
КОТА 0 (МНМ): 188.53
КОТА ТЕРЕНА (МНМ): 187.68

Дан	I	II	III	IV	V	VI	VII	VIII	IX	X	XI	XII
10	510	499	480	492	500	494	508	535	544	543	526	527
20	509	499	482	506	495	503	516	542	535	530	530	509
30	500	496	496	515	485	498	528	545	541	529	528	521
Мин.	510	499	496	515	500	503	528	545	544	543	530	527
Ср.	506	498	486	504	493	498	517	541	540	534	528	519
Макс.	500	496	480	492	485	494	508	535	535	529	526	509

Год. макс:	480	Ср. год:	514	Год. мин:	545
Датум:	10.03.2012	T (°C)	НЕ	Датум:	30.08.2012

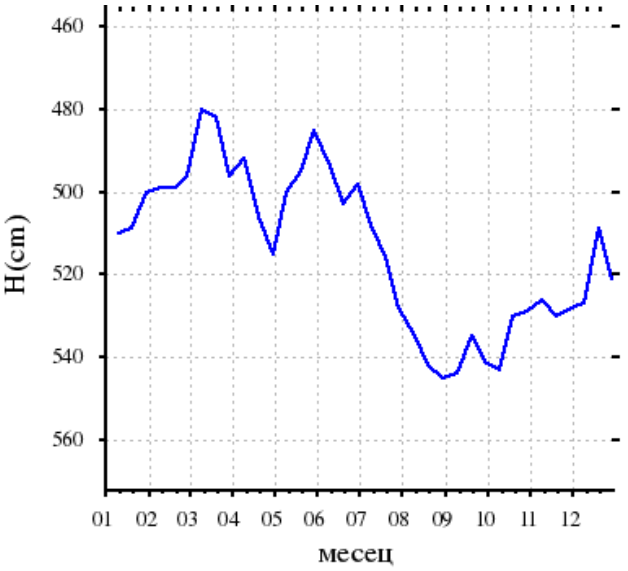

Шифра станице: **510** *Водно тело:* **83** *Кота 0 (мнм):* **188.33**
Назив пијезометра: **Медошевац-бетоњерка** **JMOR_GW_I_3** *Кота терена (мнм):* **187.39**

Дан	I	II	III	IV	V	VI	VII	VIII	IX	X	XI	XII
10	538	527	500	513	530	525	525	554	550	553	537	540
20	538	525	506	530	520	517	533	554	537	543	555	537
30	532	521	512	542	514	510	545	561	545	542	552	539
Мин.	538	527	512	542	530	525	545	561	550	553	555	540
Ср.	536	524	506	528	521	517	534	556	544	546	548	539
Макс.	532	521	500	513	514	510	525	554	537	542	537	537

Год. макс: 500 *Ср. год:* 533 *Год. мин:* 561
Датум: 10.03.2012 T (°C) НЕ *Датум:* 30.08.2012

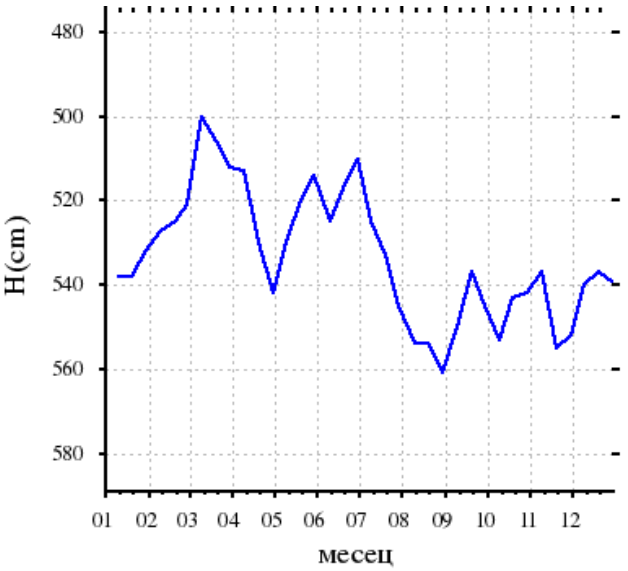

Шифра станице: **511** *Водно тело:* **83** *Кота 0 (мнм):* **181.31**
Назив пијезометра: **Поповац-село** **JMOR_GW_I_3** *Кота терена (мнм):* **180.99**

Дан	I	II	III	IV	V	VI	VII	VIII	IX	X	XI	XII
5	386	381	368	351	380	380	398	413	413	428	414	428
10	398	388	356	344	371	383	406	406	416	425	413	406
15	410	395	365	358		390	409	409	423	406	425	409
20	381	376	353	380	368	366	410	410	404	418	428	420
25	378	383	346	371	390	398	398	413	420	411	416	398
30	390	366	349	388	366	386	386	396	421	410	435	406
Мин.	410	395	368	388		398	410	413	423	428	435	428
Ср.	391	382	356	365		384	401	408	416	416	422	411
Макс.	378	366	346	344		366	386	396	404	406	413	398

Год. макс: *Ср. год:* *Год. мин:*
Датум: T (°C) ДА *Датум:*

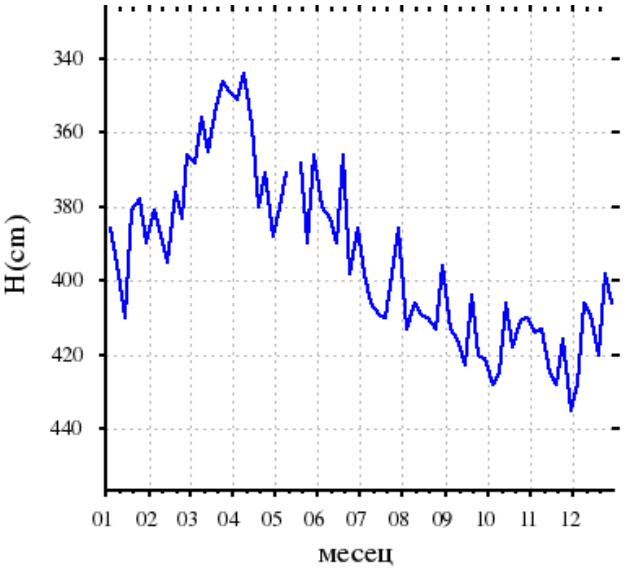

Шифра станице: **512** *Водно тело:* **83** *Кота 0 (мнм):* **181.14**
Назив пијезометра: **Поповац-Ф.К.Будућност** **JMOR_GW_I_3** *Кота терена (мнм):* **180.83**

Дан	I	II	III	IV	V	VI	VII	VIII	IX	X	XI	XII
5	250	245	206	215	225		258	268	190	186	178	193
10	243	248	213	208			255	255	194	183	171	196
15	256	236	214	201		210	226	256	195	195	190	180
20	248	235	225	209		211	233	233	188	194	191	184
25	245	238	218	220		218	250	210	196	190	183	173
30	236	225	211	228		228	251	201	208	168	200	200
Мин.	256	248	225	228			258	268	208	195	200	200
Ср.	246	238	215	214			246	237	195	186	186	188
Макс.	236	225	206	201			226	201	188	168	171	173

Год. макс: *Ср. год:* *Год. мин:*
Датум: T (°C) ДА *Датум:*

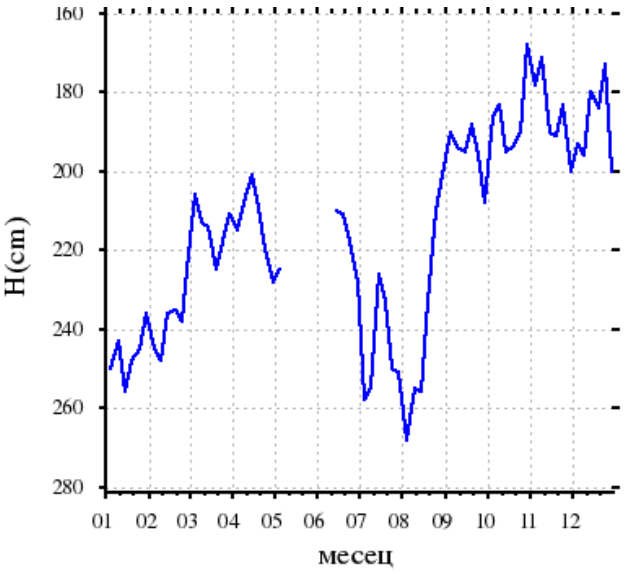

Шифра станице: 514 **Водно тело:** 83 **Кота 0 (мнм):** 181.69
Назив пијезометра: Мрамор JMOR_GW_I_3 **Кота терена (мнм):** 180.90

Дан	I	II	III	IV	V	VI	VII	VIII	IX	X	XI	XII
5	625	629	628	640	633	611	619	622	626	648	628	631
10	620	631	632	636	627	617	621	624	629	642	632	632
15	623	632	634	642	614	618	622	623	631	641	634	632
20	629	633	638	638	616	616	621	628	640	635	634	631
25	628	627	640	641	612	620	620	623	649	630	627	627
30	630	630	643	648	603	621	623	626	653	628	630	630
Мин.	630	633	643	648	633	621	623	628	653	648	634	632
Ср.	626	630	636	641	618	617	621	624	638	637	631	631
Макс.	620	627	628	636	603	611	619	622	626	628	627	627

Год. макс: 603 **Ср. год:** 629 **Год. мин:** 653
Датум: 30.05.2012 T (°C) ДА **Датум:** 30.09.2012

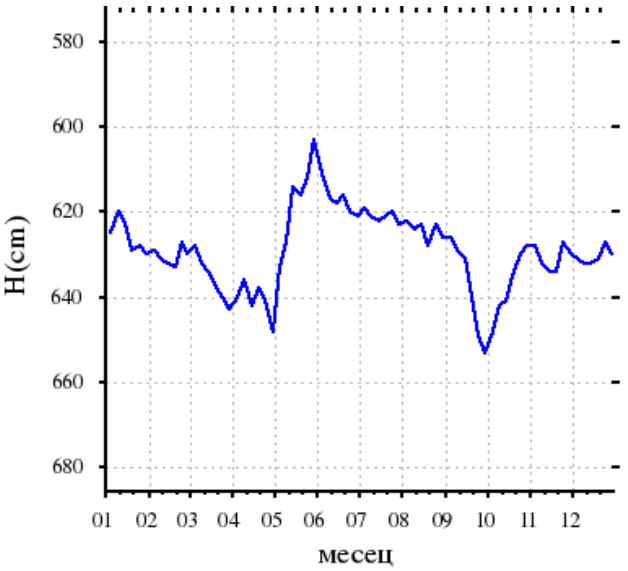

Шифра станице: 533 **Водно тело:** 83 **Кота 0 (мнм):** 195.68
Назив пијезометра: Доњевац JMOR_GW_I_3 **Кота терена (мнм):** 194.83

Дан	I	II	III	IV	V	VI	VII	VIII	IX	X	XI	XII
5	550	540	467	494	515	509	546	553	561		551	
10	546	537	466	487	525	521	547	555	562		549	
15	545	550	464	492	527	530	547	557	562		552	
20	545	540	412	472	484	534	550	558			551	
25	542	529	459	501	489	540	549	560			550	
30	540	495	490	511	474	542	557	559			550	626
Мин.	550	550	490	511	527	542	557	560			552	
Ср.	545	532	460	493	502	529	549	557			551	
Макс.	540	495	412	472	474	509	546	553			549	

Год. макс: **Ср. год:** **Год. мин:**
Датум: T (°C) ДА **Датум:**

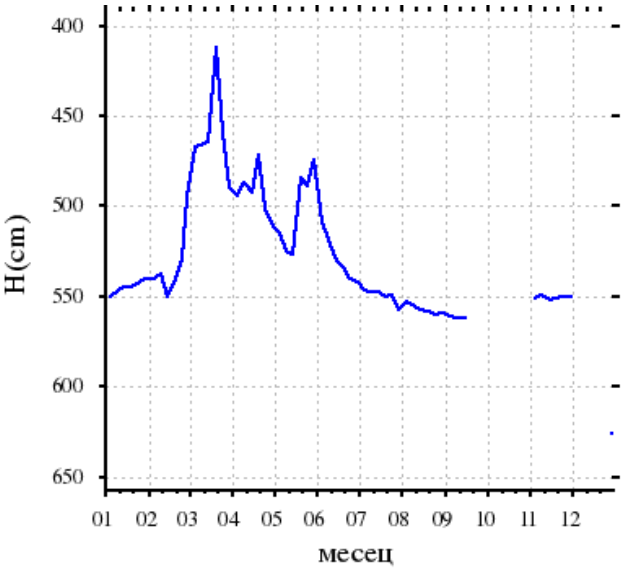

Шифра станице: 535 **Водно тело:** 83 **Кота 0 (мнм):** 191.59
Назив пијезометра: Доњевац-пут за Орљане JMOR_GW_I_3 **Кота терена (мнм):** 190.73

Дан	I	II	III	IV	V	VI	VII	VIII	IX	X	XI	XII
10	589	590	556	530	555	546	583	598	605		601	
20	591	589	528	527	524	561	588	603	606		601	
30	589	573	535	542	524	571	595	605	607		603	
Мин.	591	590	556	542	555	571	595	605	607		603	
Ср.	590	584	540	533	534	559	589	602	606		602	
Макс.	589	573	528	527	524	546	583	598	605		601	

Год. макс: **Ср. год:** **Год. мин:**
Датум: T (°C) НЕ **Датум:**

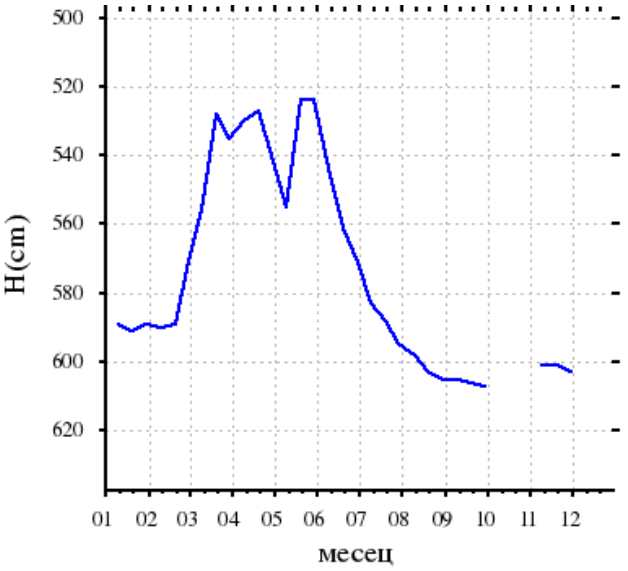

Шифра станице: 537
Назив пијезометра: Шарлинац-висећи мост

Водно тело: 83
JMOR_GW_I_3

Кота 0 (мнм): 197.86
Кота терена (мнм): 197.76

Дан	I	II	III	IV	V	VI	VII	VIII	IX	X	XI	XII
10	371	358	318	300	354	347	377	387	389	387	376	374
20	368	345	270	290	311	362	381	389	386	385	380	368
30	365	328	307	340	310	371	386	392	390	370	380	357
Мин.	371	358	318	340	354	371	386	392	390	387	380	374
Ср.	368	344	298	310	325	360	381	389	388	381	379	366
Макс.	365	328	270	290	310	347	377	387	386	370	376	357

Год. макс:	270	Ср. год:	357	Год. мин:	392
Датум:	20.03.2012	T (°C)	НЕ	Датум:	30.08.2012

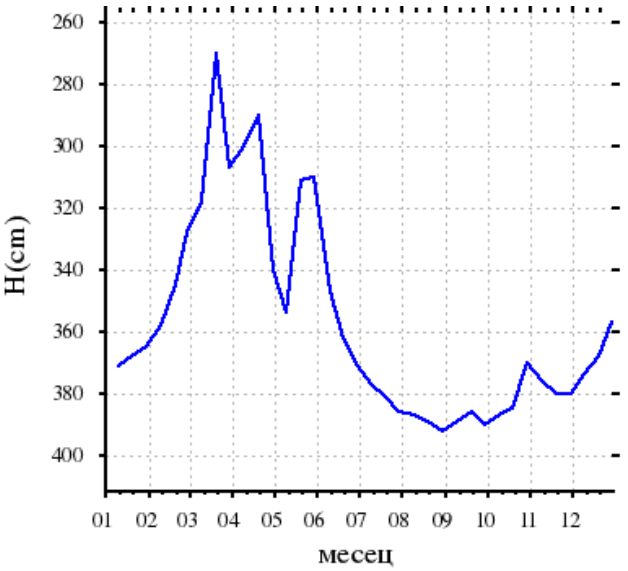

Шифра станице: 538
Назив пијезометра: Шарлинац

Водно тело: 83
JMOR_GW_I_3

Кота 0 (мнм): 199.17
Кота терена (мнм): 198.22

Дан	I	II	III	IV	V	VI	VII	VIII	IX	X	XI	XII
10	461	459	442	419	416	401	432	459	481	486	481	476
20	460	456	436	415	406	409	446	469	484	485	479	474
30	460	453	421	411	394	420	450	478	486	484	477	472
Мин.	461	459	442	419	416	420	450	478	486	486	481	476
Ср.	460	456	433	415	405	410	443	469	484	485	479	474
Макс.	460	453	421	411	394	401	432	459	481	484	477	472

Год. макс:	394	Ср. год:	451	Год. мин:	486
Датум:	30.05.2012	T (°C)	НЕ	Датум:	30.09.2012

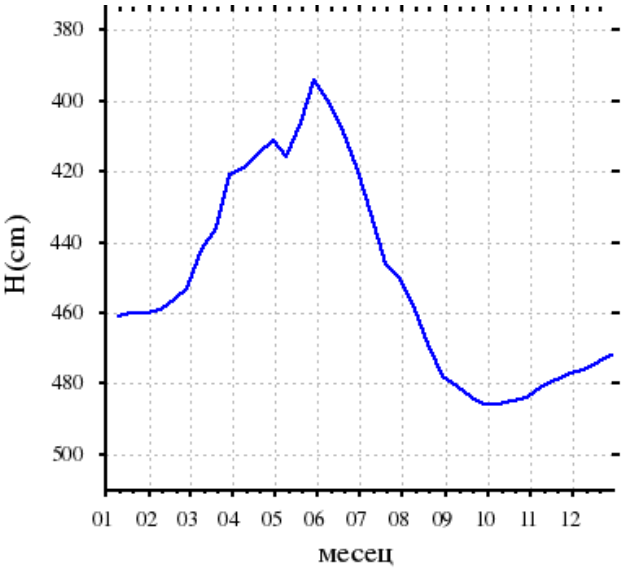

Шифра станице: 540
Назив пијезометра: Житорађа

Водно тело: 83
JMOR_GW_I_3

Кота 0 (мнм): 212.72
Кота терена (мнм): 211.76

Дан	I	II	III	IV	V	VI	VII	VIII	IX	X	XI	XII
10	420	394	370		369	389	409	424	434	437	448	437
20	408	390	359	354	354		419	429	434	433	442	434
30	385	381	354	374	356	404	419	436	436	432	434	418
Мин.	420	394	370		369		419	436	436	437	448	437
Ср.	404	388	361		360		416	430	435	434	441	430
Макс.	385	381	354		354		409	424	434	432	434	418

Год. макс:		Ср. год:		Год. мин:	
Датум:		T (°C)	НЕ	Датум:	

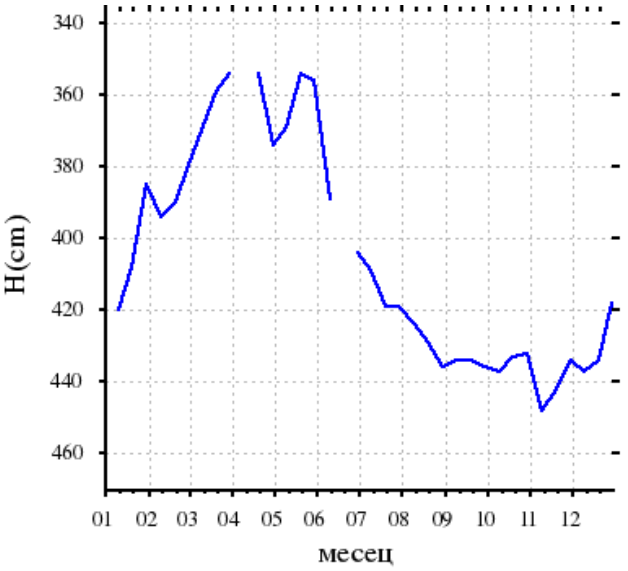

Шифра станице: **541**
Назив пијезометра: **Глашинце**

Водно тело: **83**
JMOR_GW_I_3

Кота 0 (мнм): **213.99**
Кота терена (мнм): **213.26**

Дан	*I*	*II*	*III*	*IV*	*V*	*VI*	*VII*	*VIII*	*IX*	*X*	*XI*	*XII*
10	442	423	430	377	405	430	427	454	473	472	474	464
20	435	420	425	414	404	414	443	459	474	473	470	467
30	422	419	415	406	434	415	444	462	476	473	471	455
Мин.	442	423	430	414	434	430	444	462	476	473	474	467
Ср.	433	421	423	399	414	420	438	458	474	473	472	462
Макс.	422	419	415	377	404	414	427	454	473	472	470	455

Год. макс:	377	***Ср. год:***	441	***Год. мин:***	476
Датум:	10.04.2012	T (°C)	НЕ	***Датум:***	30.09.2012

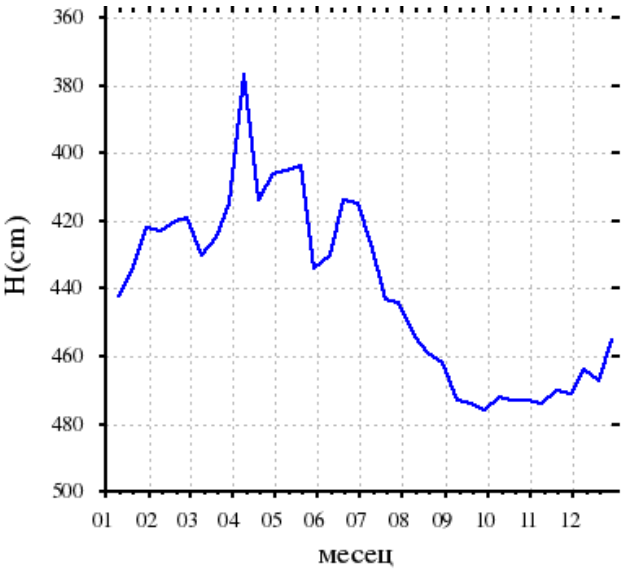

Назив водног тела : Лесковац - неоген

Шифра водног тела : JMOR GW I 2

Број водног тела : 85

Површина водног тела : 914,31 km^2

Број хидр. станица подземних вода : 22

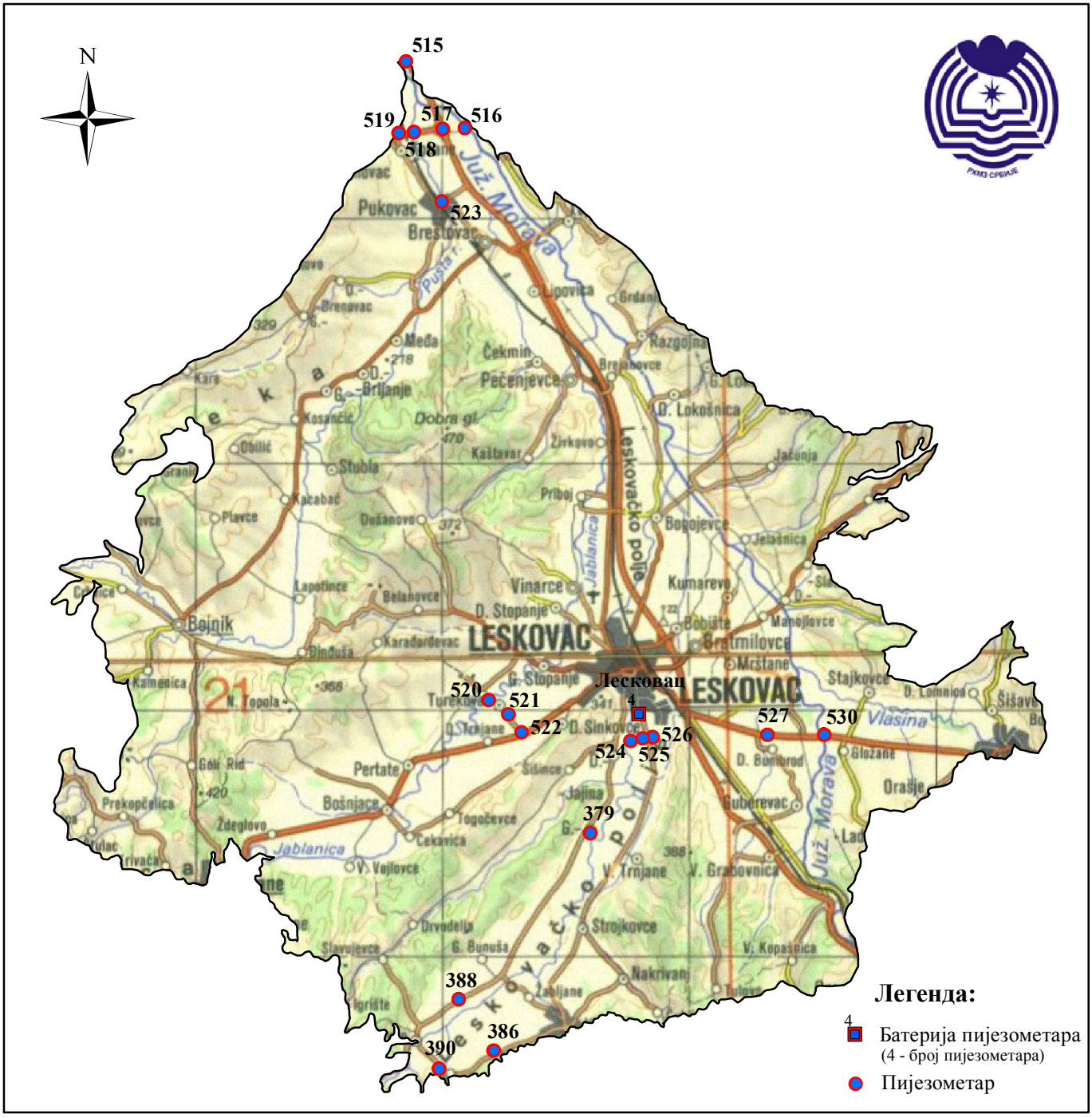

Шифра станице: **Л-1** ***Водно тело:*** **85** ***Кота 0 (мнм):***
Назив пијезометра: **Лесковац - 1** **JMOR_GW_I_2** ***Кота терена (мнм):***

Дан	*I*	*II*	*III*	*IV*	*V*	*VI*	*VII*	*VIII*	*IX*	*X*	*XI*	*XII*
1	510	497	480	473	456	435	438	441	449	453	453	451
2	510	495	479	470	456	434	439	441	450	453	453	454
3	510	495	480	470	456	434	439	441	451	456	453	454
4	511	494	480	467	455	433	439	442	450	454	453	454
5	509	494	482	467	455	431	439	441	450	454	453	454
6	500	494	482	467	455	432	438	442	450	454	459	450
7	504	494	477	465	455	432	440	442	451	455	454	453
8	506	494	480	464	457	435	440	445	452	453	455	453
9	504	493	478	462	457	432	440	444	452	454	455	453
10	506	493	472	462	457	433	440	445	452	454	455	453
11	505	493	473	462	460	432	443	445	452	454	455	453
12	505	493	476	465	461	430	442	444	452	454	455	453
13	505	494	477	463	462	431	442	445	451	454	455	451
14	503	494	478	460	462	433	443	444	451	453	455	451
15	504	494	478	461	455	436	442	444	451	453	456	451
16	504	494	478	463	450	437	445	445	450	453	456	451
17	504	494	478	463	445	436	445	445	450	454	456	451
18	505	494	478	460	450	435	445	446	451	455	457	452
19	503	494	469	458	451	435	444	446	451	456	456	452
20	503	494	468	456	448	435	443	446	451	456	456	448
21	503	493	470	456	448	434	443	447	451	456	456	447
22	504	496	471	456	449	434	443	447	453	455	456	447
23	499	490	472	456	452	434	443	447	452	454	456	446
24	498	485	472	454	445	437	444	447	453	455	454	446
25	498	485	473	455	442	437	440	447	453	455	454	447
26	498	486	473	460	440	440	438	447	450	455	453	447
27	497	483	473	460	437	440	439	449	450	456	452	447
28	498	480	473	460	437	441	439	448	452	450	451	447
29	497	480	477	459	433	438	439	450	452	452	450	447
30	497		476	459	434	438	441	448	453	452	450	447
31	497		475		434		441	448		453		448
Мин.	511	497	482	473	462	441	445	450	453	456	459	454
Ср.	503	492	476	462	450	435	441	445	451	454	454	450
Макс.	497	480	468	454	433	430	438	441	449	450	450	446

Год. макс: 430 ***Ср. год:*** 459 ***Год. мин:*** 511
Датум: 12.06.2012 T (°C) НЕ ***Датум:*** 04.01.2012

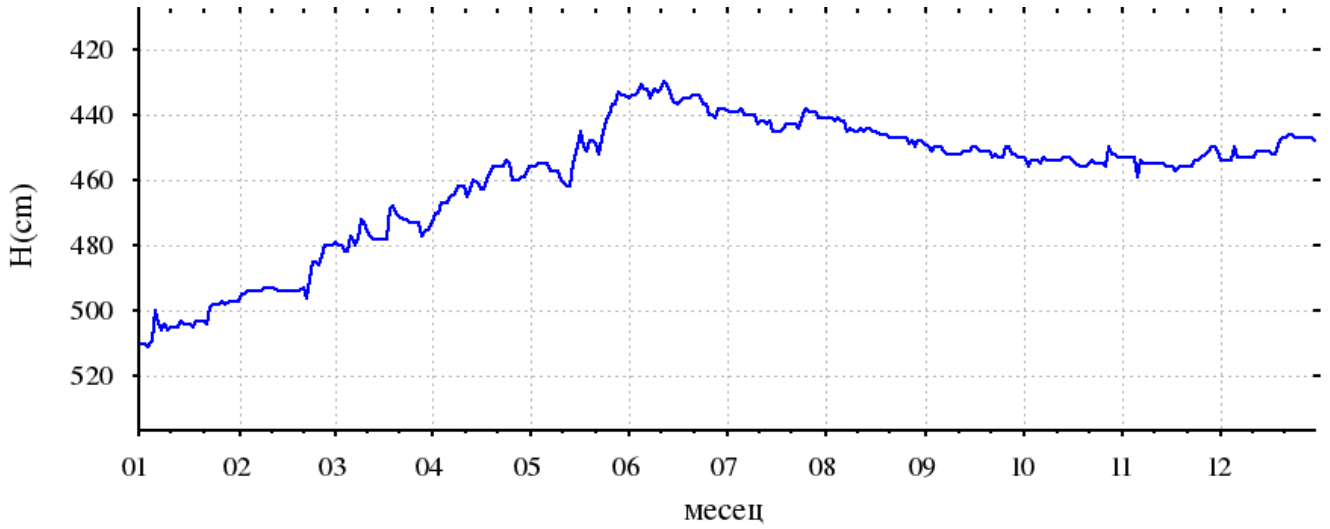

Шифра станице: **Л-2** ***Водно тело:*** **85** ***Кота 0 (мнм):***
Назив пијезометра: **Лесковац - 2** **JMOR_GW_I_2** ***Кота терена (мнм):***

Дан	*I*	*II*	*III*	*IV*	*V*	*VI*	*VII*	*VIII*	*IX*	*X*	*XI*	*XII*
1	494	481	465	452	442	416	432	439	452	460	460	462
2	495	480	465	453	442	414	433	439	453	460	461	460
3	495	481	463	452	442	414	434	440	453	460	462	461
4	495	481	462	451	442	414	434	440	453	460	461	460
5	494	481	460	451	443	413	435	441	453	460	460	460
6	491	480	460	450	444	413	435	442	454	461	461	461
7	488	479	461	449	445	415	436	442	455	460	463	461
8	490	480	461	447	445	415	437	443	455	460	462	459
9	490	481	461	447	446	417	437	444	455	461	462	460
10	490	480	462	448	446	417	438	444	455	460	462	460
11	490	480	461	448	447	417	438	444	455	460	462	459
12	490	480	458	447	447	418	439	444	455	461	462	461
13	489	479	460	447	446	419	438	444	454	460	463	462
14	488	478	461	445	447	421	438	445	455	460	463	461
15	488	478	462	445	443	423	439	445	456	460	462	460
16	488	476	462	447	440	424	440	445	456	461	462	457
17	489	478	462	446	436	424	441	446	457	462	462	455
18	489	478	461	445	435	424	442	447	457	463	461	454
19	489	478	459	441	434	425	442	448	457	463	461	455
20	488	479	459	441	434	425	441	448	456	462	462	455
21	486	478	459	441	434	425	440	448	457	462	462	454
22	486	477	458	442	434	426	440	449	457	462	462	456
23	486	475	458	442	433	427	441	449	457	462	462	455
24	486	473	456	441	429	429	442	449	457	462	462	455
25	483	472	456	441	427	429	441	449	456	462	462	455
26	481	470	456	442	423	428	441	450	457	461	462	454
27	483	468	456	442	418	431	436	450	459	460	461	454
28	483	468	455	443	416	431	436	451	459	460	460	455
29	482	466	455	442	416	431	437	452	460	460	460	456
30	481		454	442	415	432	437	452	459	461	461	455
31	481		453		416		438	452		461		455
Мин.	495	481	465	453	447	432	442	452	460	463	463	462
Ср.	488	477	459	446	436	422	438	446	456	461	462	458
Макс.	481	466	453	441	415	413	432	439	452	460	460	454

Год. макс: 413 ***Ср. год:*** 454 ***Год. мин:*** 495
Датум: 05.06.2012 T (°C) ДА ***Датум:*** 04.01.2012

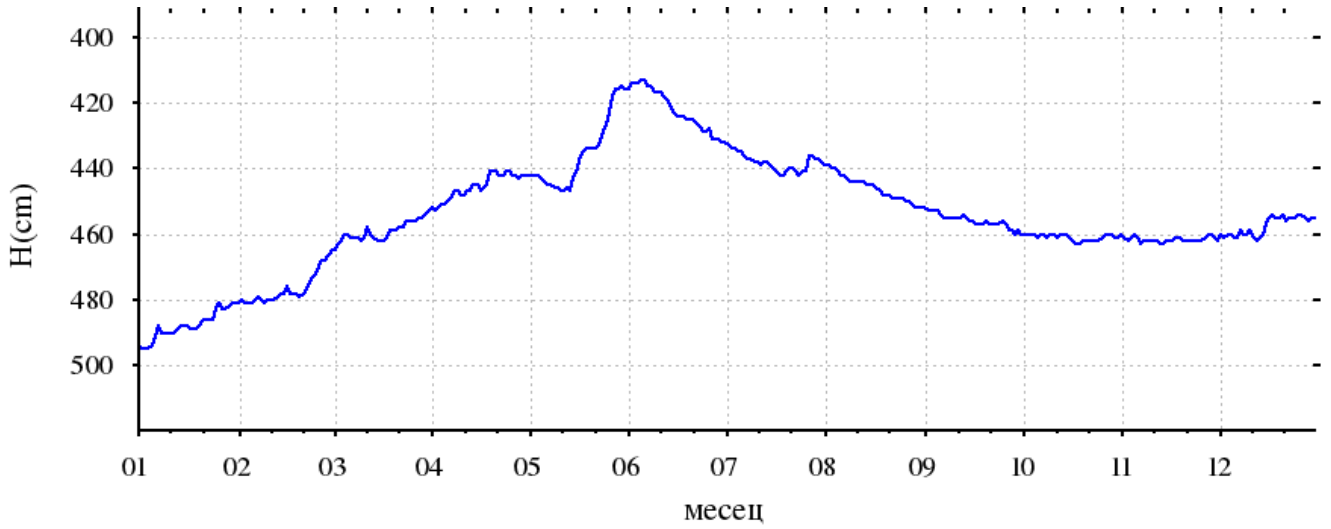

Шифра станице: **Л-3** ***Водно тело:*** **85** ***Кота 0 (мнм):***
Назив пијезометра: **Лесковац - 3** **JMOR_GW_I_2** ***Кота терена (мнм):***

Дан	*I*	*II*	*III*	*IV*	*V*	*VI*	*VII*	*VIII*	*IX*	*X*	*XI*	*XII*
1	482	462	447	433	420	378	443	457	468	472	469	473
2	482	462	446	426	420	376	445	457	468	472	469	474
3	482	462	438	428	426	379	448	457	470	473	471	474
4	481	462	433	425	426	380	450	458	470	474	471	474
5	481	462	435	426	426	383	450	460	470	474	472	475
6	471	462	435	426	426	386	450	460	470	474	474	471
7	488	464	435	423	426	390	451	460	469	475	473	474
8	471	469	440	420	437	396	452	461	471	473	473	474
9	474	469	442	420	438	403	453	461	470	473	473	474
10	473	469	443	420	438	404	454	462	471	473	473	474
11	474	469	445	420	442	407	452	462	471	473	473	474
12	474	469	446	417	445	410	452	462	470	472	473	474
13	475	470	447	419	446	417	453	463	471	470	473	475
14	475	470	447	418	444	419	455	460	471	471	472	475
15	475	470	448	420	431	423	456	459	471	472	473	475
16	476	470	448	420	422	425	456	462	471	472	473	471
17	476	471	447	421	418	426	456	462	471	471	473	470
18	478	473	446	415	409	425	456	462	471	473	473	470
19	477	472	438	409	410	425	457	465	471	473	473	462
20	475	472	438	408	411	425	459	465	470	473	473	461
21	475	467	440	408	411	431	457	465	469	473	472	461
22	475	468	436	408	412	432	458	465	470	473	472	462
23	471	462	432	413	413	431	458	465	471	473	472	463
24	471	448	432	414	410	438	458	466	471	473	476	463
25	471	448	432	414	396	439	450	464	470	473	474	464
26	472	449	433	416	375	442	441	468	470	473	473	462
27	466	448	433	416	361	442	447	467	471	473	471	463
28	470	447	433	418	368	441	446	467	470	469	470	463
29	461		434	418	371	443	453	469	470	469	473	465
30	461		434	418	373	444	454	468	472	469	473	465
31	462		433		373		456	468		469		466
Мин.	488	473	448	433	446	444	459	469	472	475	476	475
Ср.	474	464	439	419	414	415	452	463	470	472	472	469
Макс.	461	447	432	408	361	376	441	457	468	469	469	461

Год. макс: 361 ***Ср. год:*** 452 ***Год. мин:*** 488
Датум: 27.05.2012 T (°C) НЕ ***Датум:*** 07.01.2012

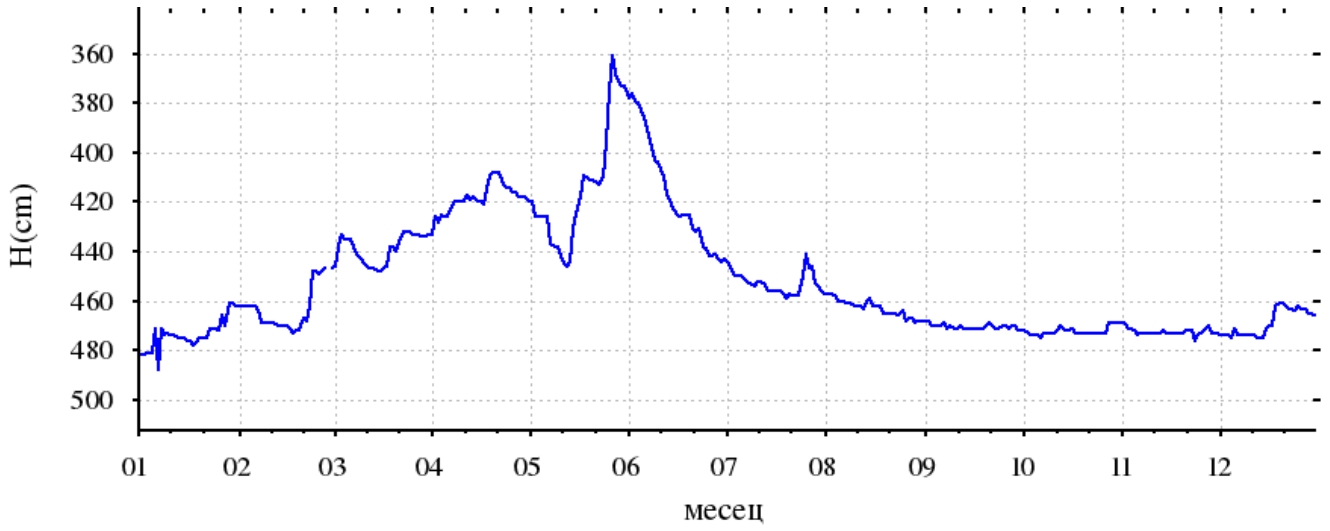

Шифра станице: Л-4
Назив пијезометра: Лесковац - 4

Водно тело: 85
JMOR_GW_I_2

Кота 0 (мнм):
Кота терена (мнм):

Дан	I	II	III	IV	V	VI	VII	VIII	IX	X	XI	XII
1	сув	сув	сув	433	420	379	441	452	сув	сув	сув	сув
2	сув	сув	сув	428	420	374	443	сув	сув	сув	сув	сув
3	сув	сув	428	429	424	377	444	сув	сув	сув	сув	сув
4	сув	сув	432	428	424	379	444	сув	сув	сув	сув	сув
5	сув	сув	432	428	424	383	444	сув	сув	сув	сув	сув
6	сув	сув	433	428	424	385	443	сув	сув	сув	сув	сув
7	сув	сув	433	426	424	390	447	сув	сув	сув	сув	сув
8	сув	сув	438	422	435	393	450	сув	сув	сув	сув	сув
9	сув	сув	440	423	434	401	449	сув	сув	сув	сув	сув
10	сув	сув	441	424	434	402	449	сув	сув	сув	сув	сув
11	сув	сув	442	424	441	405	449	сув	сув	сув	сув	сув
12	сув	сув	443	419	444	410	448	сув	сув	сув	сув	сув
13	сув	сув	445	419	445	413	448	сув	сув	сув	сув	сув
14	сув	сув	445	416	444	416	450	сув	сув	сув	сув	сув
15	сув	сув	446	420	430	420	451	сув	сув	сув	сув	сув
16	сув	сув	446	422	421	421	454	сув	сув	сув	сув	сув
17	сув	сув	445	421	416	423	454	сув	сув	сув	сув	сув
18	сув	сув	446	418	413	426	454	сув	сув	сув	сув	сув
19	сув	сув	441	414	412	426	сув	сув	сув	сув	сув	сув
20	сув	сув	441	413	412	426	сув	сув	сув	сув	сув	сув
21	сув	сув	442	413	412	429	сув	сув	сув	сув	сув	сув
22	сув	сув	438	413	413	429	сув	сув	сув	сув	сув	сув
23	сув	сув	433	413	415	429	сув	сув	сув	сув	сув	сув
24	сув	сув	433	414	412	435	сув	сув	сув	сув	сув	сув
25	сув	сув	434	414	399	436	сув	сув	сув	сув	сув	сув
26	сув	сув	433	416	384	436	сув	сув	сув	сув	сув	сув
27	сув	сув	433	416	374	436	443	сув	сув	сув	сув	сув
28	сув	сув	437	418	372	435	443	сув	сув	сув	сув	сув
29	сув	сув	437	418	374	440	447	сув	сув	сув	сув	сув
30	сув		437	418	376	441	445	сув	сув	сув	сув	сув
31	сув		435		376		451	сув		сув		сув
Мин.			446	433	445	441	454	452				
Ср.			438	420	414	413	447	452				
Макс.			428	413	372	374	441	452				

Год. макс:
Датум:

Ср. год:
T (°C) НЕ

Год. мин:
Датум:

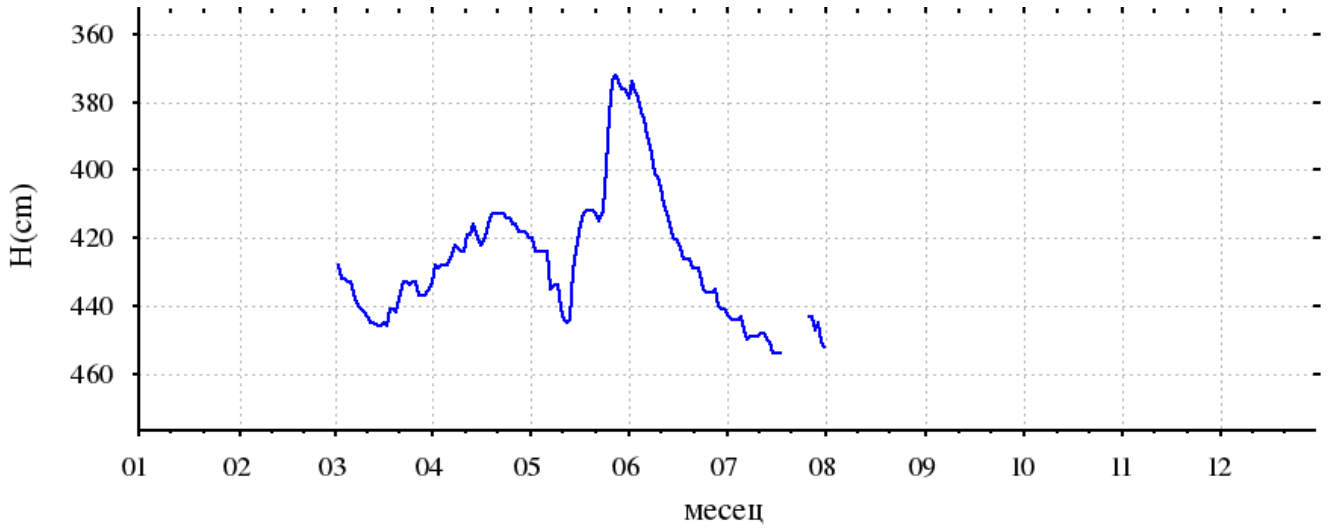

Шифра станице: 386 **Водно тело:** 85 **Кота 0 (мнм):** 293.44
Назив пијезометра: Брза JMOR_GW_I_2 **Кота терена (мнм):** 293.04

Дан	I	II	III	IV	V	VI	VII	VIII	IX	X	XI	XII
1								694	720	744	755	766
2								695	723	743	755	770
3								696	724	744	761	766
4								696	723	745	764	770
5								697	722	746	760	766
6								698	722	748	761	769
7								700	727	745	768	775
8								703	730	746	773	774
9								703	730	747	769	772
10	735	735	710	690	690	670		704	730	744	770	775
11								703	729	745	771	774
12								703	727	747	772	779
13								704	722	747	772	786
14								704	723	746	775	789
15								706	727	747	774	786
16								706	731	749	772	780
17								709	733	755	770	776
18								712	734	759	769	772
19								715	732	759	768	775
20	735	735	705	680	685	670	681	716	734	758	769	779
21							682	714	739	757	771	778
22							684	713	739	757	774	780
23							688	713	739	758	775	783
24							689	712	737	758	775	784
25							688	712	734	756	775	783
26							688	711	737	753	774	781
27							689	714	740	747	771	780
28		710					690	719	742	744	767	778
29							690	721	744	750	760	784
30	735		690	690	680	670	691	721	744	755	760	786
31							693	720		759		785
Мин.								721	744	759	775	789
Ср.								708	731	750	768	777
Макс.								694	720	743	755	766

Год. макс: **Ср. год:** **Год. мин:**
Датум: Т (°C) ДА **Датум:**

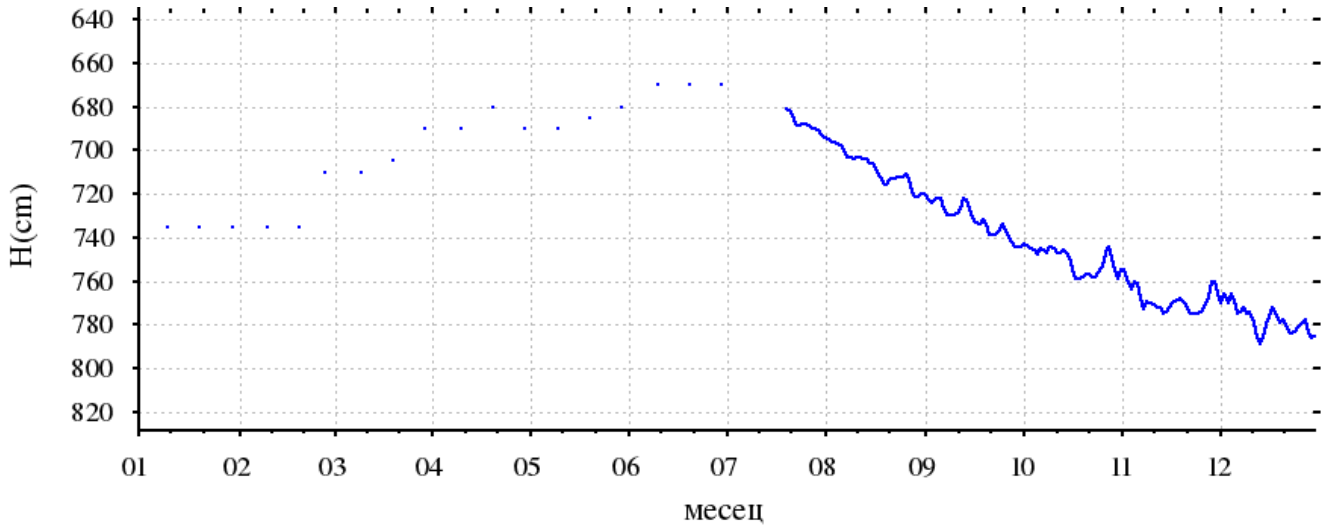

Шифра станице: 525 **Водно тело:** 85 **Кота 0 (мнм):** 232.15
Назив пијезометра: Лесковац-КПД JMOR_GW_I_2 **Кота терена (мнм):** 231.69

Дан	I	II	III	IV	V	VI	VII	VIII	IX	X	XI	XII
1								488	507	510	507	508
2								489	506	510	509	504
3								491	506	511	509	506
4								492	506	511	507	503
5								494	507	512	505	505
6								495	508	510	508	506
7								497	508	509	511	505
8								497	508	512	508	503
9								497	508	509	509	504
10	523	527	527	507	515	516	519	495	508	510	509	504
11								498	508	511	510	505
12								499	507	511	510	507
13								499	508	509	511	508
14								500	508	510	510	506
15								500	509	511	509	504
16								501	509	512	509	500
17								502	509	513	509	498
18								503	509	512	508	497
19								503	508	511	509	500
20	527	531	518	508	516	518		502	511	511	509	499
21							498	502	510	511	510	499
22							499	502	509	511	510	501
23							498	503	509	510	509	501
24							498	503	507	510	508	501
25							497	503	509	509	508	500
26							489	504	510	508	507	500
27							488	505	511	506	506	500
28		535					488	505	511	508	504	502
29							489	505	510	508	504	503
30	529		512	514	519	519	489	505	511	508	506	502
31							488	505		507		501
Мин.								505	511	513	511	508
Ср.								500	509	510	508	503
Макс.								488	506	506	504	497

Год. макс: **Ср. год:** **Год. мин:**
Датум: T (°C) **Датум:**

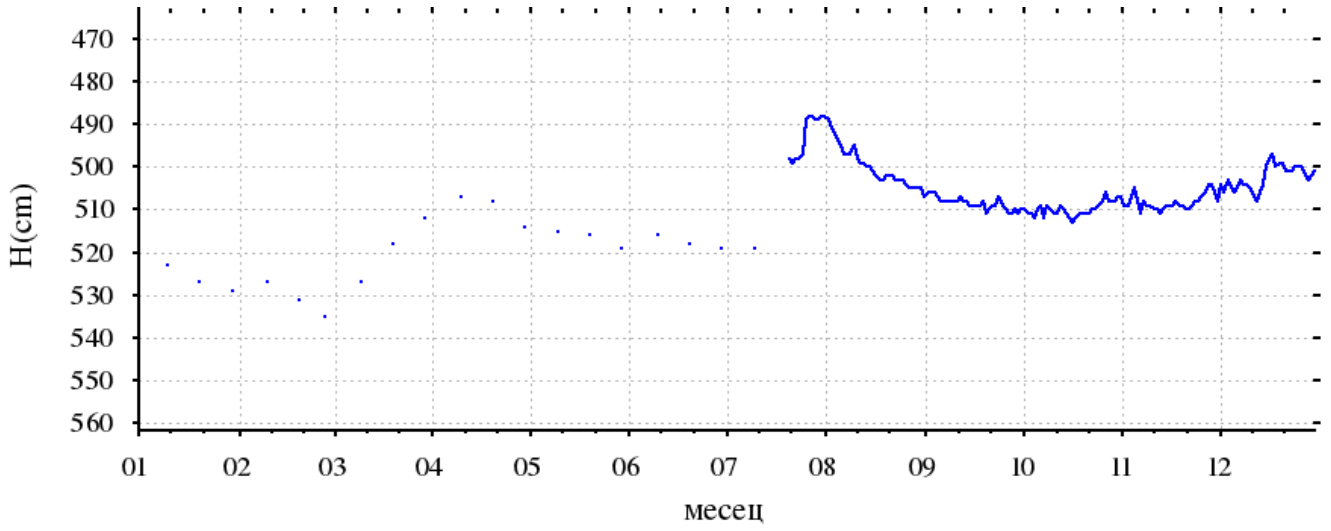

Шифра станице: 515
Назив пијезометра: Клисура-село
Водно тело: 85 JMOR_GW_I_2
Кота 0 (мнм): 192.81
Кота терена (мнм): 191.77

Дан	I	II	III	IV	V	VI	VII	VIII	IX	X	XI	XII
5	сув	сув	556	566	510	490	сув	сув	сув	сув	сув	сув
10	сув	сув	568	570	516	518	сув	сув	сув	сув	сув	сув
15	сув	сув	566	566	484	532	сув	сув	сув	сув	сув	сув
20	сув	сув	564	568	506	608	сув	сув	сув	сув	сув	сув
25	сув	сув	566	564	508	сув	сув	сув	сув	сув	сув	сув
30	сув	588	566	560	488	сув	сув	сув	сув	сув	сув	сув
Мин.		588	568	570	516	608						
Ср.		588	564	566	502	537						
Макс.		588	556	560	484	490						

Год. макс: Датум:
Ср. год: Т (°C) ДА
Год. мин: Датум:

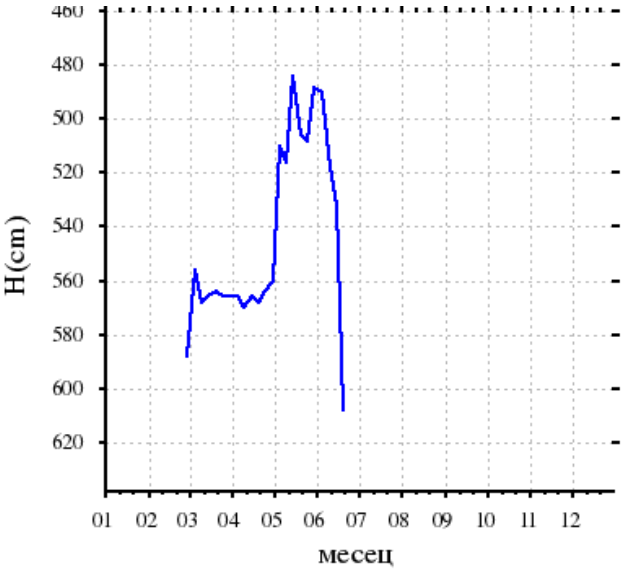

Шифра станице: 516
Назив пијезометра: Чечина-село
Водно тело: 85 JMOR_GW_I_2
Кота 0 (мнм): 194.46
Кота терена (мнм): 193.62

Дан	I	II	III	IV	V	VI	VII	VIII	IX	X	XI	XII
5	512	508	494	437	443	423	447	453	455	458	459	463
10	511	510	486	438	434	427	447	454	457	460	462	463
15	509	508	480	439	431	433	450	448	454	462	459	460
20	511	508	476	434	425	436	452	448	452	459	457	460
25	511	508	470	440	404	443	451	446	454	461	459	461
30	514	506	468	439	410	446	453	450	455	460	461	462
Мин.	514	510	494	440	443	446	453	454	457	462	462	463
Ср.	511	508	479	438	425	435	450	450	455	460	460	462
Макс.	509	506	468	434	404	423	447	446	452	458	457	460

Год. макс: 404 Датум: 25.05.2012
Ср. год: 461 Т (°C) НЕ
Год. мин: 514 Датум: 30.01.2012

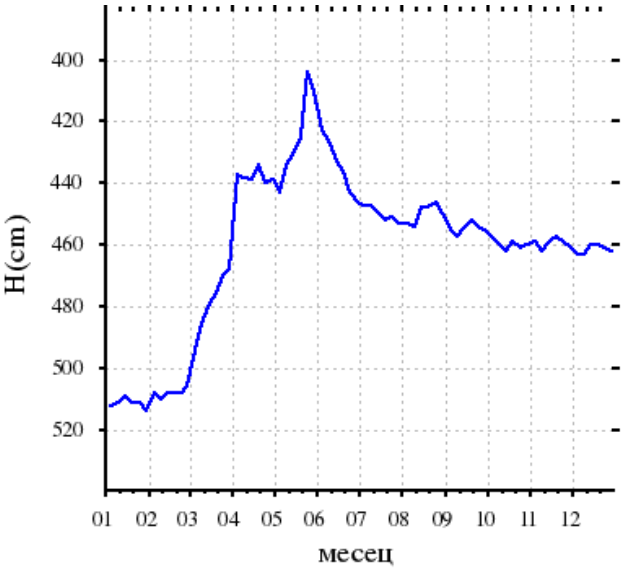

Шифра станице: 517
Назив пијезометра: Доњевачка петља
Водно тело: 85 JMOR_GW_I_2
Кота 0 (мнм): 194.98
Кота терена (мнм): 194.14

Дан	I	II	III	IV	V	VI	VII	VIII	IX	X	XI	XII
10	518	518	508	508	469	470	483	488				524
20	522	524	498	496	464	480	484	491				522
30	524	526	492	492	459	480	486	492				519
Мин.	524	526	508	508	469	480	486	492				524
Ср.	521	523	499	499	464	477	484	490				522
Макс.	518	518	492	492	459	470	483	488				519

Год. макс: Датум:
Ср. год: Т (°C) НЕ
Год. мин: Датум:

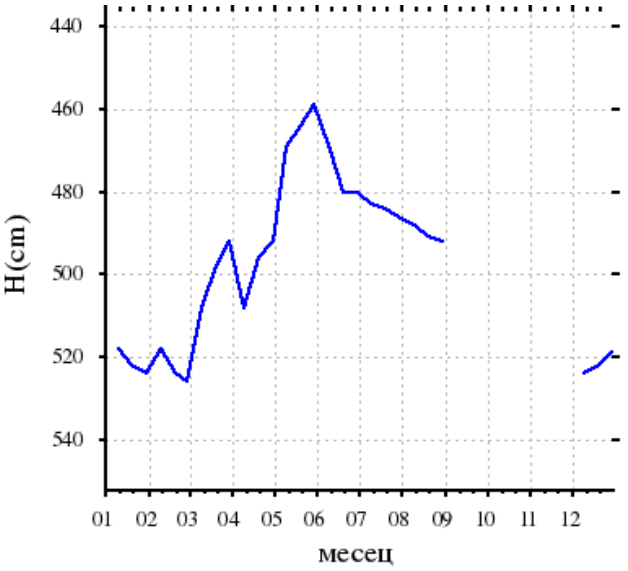

Шифра станице: 518
Назив пијезометра: Пуста река-Доњевац
Водно тело: 85 JMOR_GW_I_2
Кота 0 (мнм): 195.20
Кота терена (мнм): 194.20

Дан	I	II	III	IV	V	VI	VII	VIII	IX	X	XI	XII
5	525	517	483	487	493	481	514	521	524		524	
10	520	509	491	490	498	489	515	523	526		526	
15	521	508	501	488	500	500	517	524	527		528	
20	522	505	501	473	469	506	518	524	522		529	
25	521	507	491	481	469	509	517	524	526		524	
30	519	500	489	485	456	512	521	524	528		527	
Мин.	525	517	501	490	500	512	521	524	528		529	
Ср.	521	508	493	484	481	500	517	523	526		526	
Макс.	519	500	483	473	456	481	514	521	522		524	

Год. макс: *Ср. год:* *Год. мин:*
Датум: T (°C) HE *Датум:*

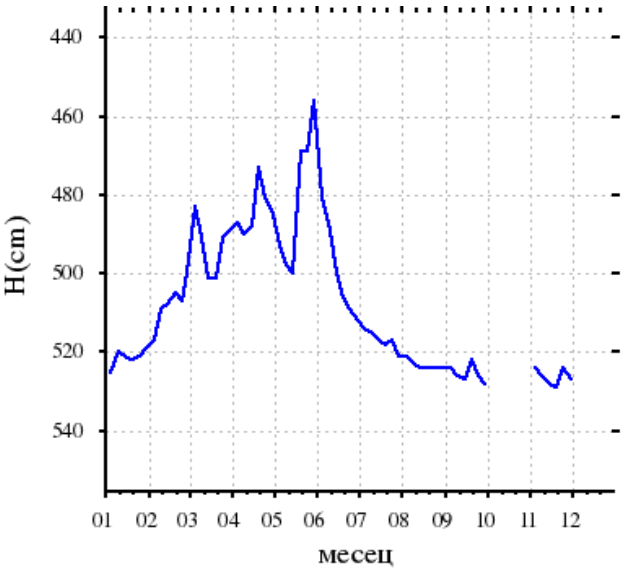

Шифра станице: 519
Назив пијезометра: Доњевац-село
Водно тело: 85 JMOR_GW_I_2
Кота 0 (мнм): 198.94
Кота терена (мнм): 198.18

Дан	I	II	III	IV	V	VI	VII	VIII	IX	X	XI	XII
10	598	599	597	589	588	576	590	597	608	607	614	
20	599	600	594	589	582	578	591	599	610	607	614	
30	598	597	592	587	576	582	591	600	610	608	616	
Мин.	599	600	597	589	588	582	591	600	610	608	616	
Ср.	598	599	594	588	582	579	591	599	609	607	615	
Макс.	598	597	592	587	576	576	590	597	608	607	614	

Год. макс: *Ср. год:* *Год. мин:*
Датум: T (°C) HE *Датум:*

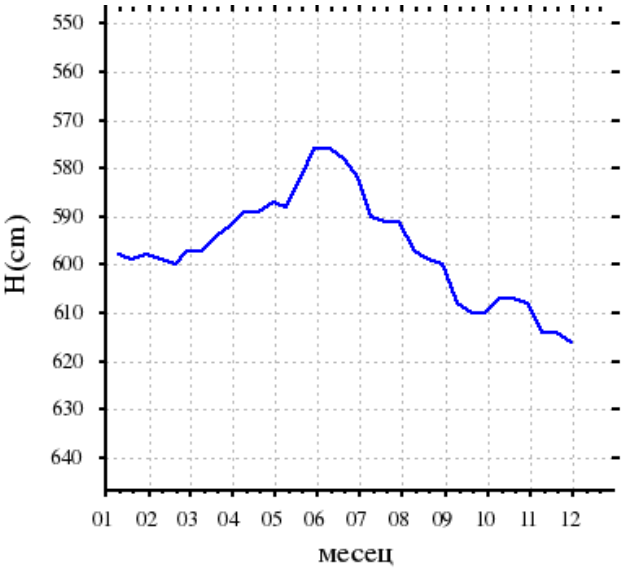

Шифра станице: 520
Назив пијезометра: Туековац-Јабланица
Водно тело: 85 JMOR_GW_I_2
Кота 0 (мнм): 235.33
Кота терена (мнм): 235.08

Дан	I	II	III	IV	V	VI	VII	VIII	IX	X	XI	XII
10	363	364	328	325	322	319	347	365	368	368	368	362
20	367	338	323	325	316	329	355	363	366	369	364	358
30	369	327	319	326	311	341	360	369	369	370	364	360
Мин.	369	364	328	326	322	341	360	369	369	370	368	362
Ср.	366	343	323	325	316	330	354	366	368	369	365	360
Макс.	363	327	319	325	311	319	347	363	366	368	364	358

Год. макс: 311 *Ср. год:* 349 *Год. мин:* 370
Датум: 30.05.2012 T (°C) HE *Датум:* 30.10.2012

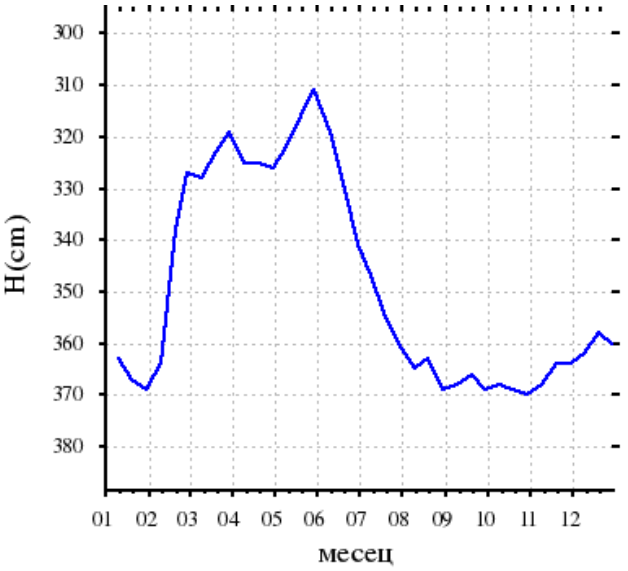

Шифра станице: 521
Назив пијезометра: Турековац-Дом здравља

Водно тело: 85
JMOR_GW_I_2

Кота 0 (мнм): 238.07
Кота терена (мнм): 237.47

Дан	I	II	III	IV	V	VI	VII	VIII	IX	X	XI	XII
10	515	516	509	503	502	501	516	526	542			542
20	520	515	505	505	499	506	519	533	544			537
30	517	508	502	502	494	509	522	537	545		545	525
Мин.	520	516	509	505	502	509	522	537	545			542
Ср.	517	513	505	503	498	505	519	532	544			535
Макс.	515	508	502	502	494	501	516	526	542			525

Год. макс: Ср. год: Год. мин:
Датум: Т (°C) НЕ Датум:

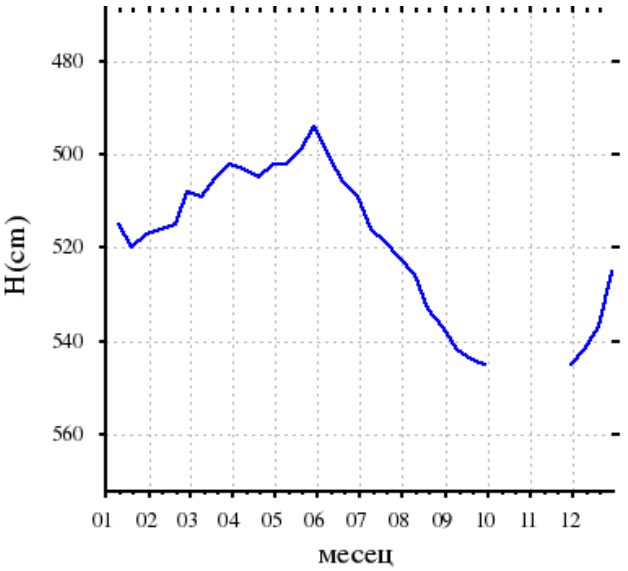

Шифра станице: 522
Назив пијезометра: Турековац-раскрсница

Водно тело: 85
JMOR_GW_I_2

Кота 0 (мнм): 237.34
Кота терена (мнм): 236.88

Дан	I	II	III	IV	V	VI	VII	VIII	IX	X	XI	XII
10	359	350	346	326	319	312	327	343	367	382	388	386
20	362	350	336	326	312	316	334	353	368		390	388
30	364	346	328	323	308	320	343	363	375	383	387	387
Мин.	364	350	346	326	319	320	343	363	375		390	388
Ср.	362	349	337	325	313	316	335	353	370		388	387
Макс.	359	346	328	323	308	312	327	343	367		387	386

Год. макс: Ср. год: Год. мин:
Датум: Т (°C) НЕ Датум:

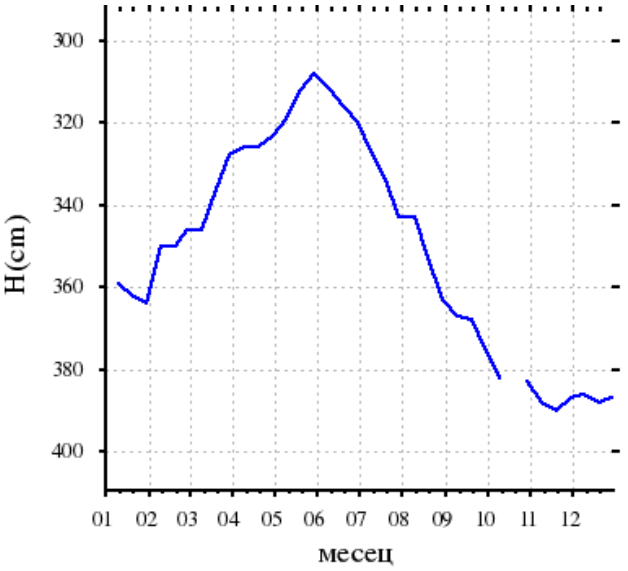

Шифра станице: 523
Назив пијезометра: Пуковац-село

Водно тело: 85
JMOR_GW_I_2

Кота 0 (мнм): 198.07
Кота терена (мнм): 197.02

Дан	I	II	III	IV	V	VI	VII	VIII	IX	X	XI	XII
5	268	292	239	242	229	203	264	273	294	300	277	289
10		290	245	242	233	205	267	275	295	300	280	291
15		290	252	249	234	207	268	275	288	294	280	295
20		293	258	222	204	207	269	279		294	279	258
25		292	260	224	207	257	270	278		300	285	259
30		290	262	228	206	259	271	279	299	278	287	258
Мин.		293	262	249	234	259	271	279		300	287	295
Ср.		291	253	235	219	223	268	277		294	281	275
Макс.		290	239	222	204	203	264	273		278	277	258

Год. макс: Ср. год: Год. мин:
Датум: Т (°C) ДА Датум:

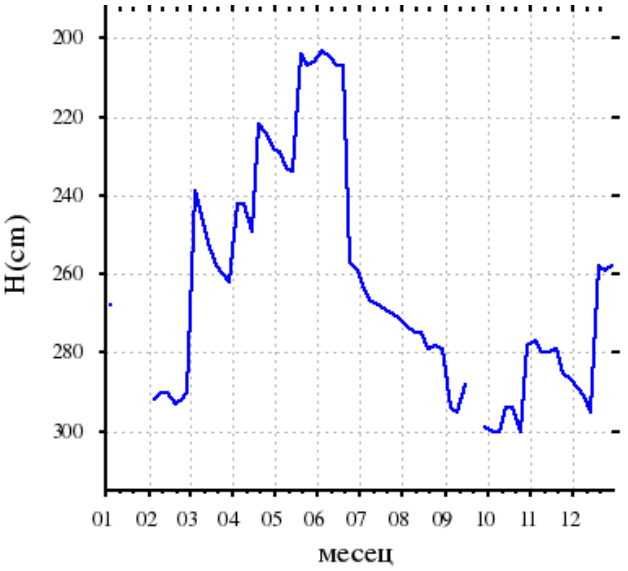

Шифра станице: 527
Назив пијезометра: Бадинац
Водно тело: 85 JMOR_GW_I_2
Кота 0 (мнм): 235.32
Кота терена (мнм): 234.70

Дан	I	II	III	IV	V	VI	VII	VIII	IX	X	XI	XII
10	404	392	393	396	397	395	391	392	423	474	488	483
20	410	401	397	401	402	401	397	398	444	488	493	487
30	404	396	401	400	401	396	403	403	479	478	477	493
Мин.	410	401	401	401	402	401	403	403	479	488	493	493
Ср.	406	396	397	399	400	397	397	398	449	480	486	488
Макс.	404	392	393	396	397	395	391	392	423	474	477	483

Год. макс:	391	Ср. год:	424	Год. мин:	493
Датум:	10.07.2012	T (°C)	HE	Датум:	20.11.2012

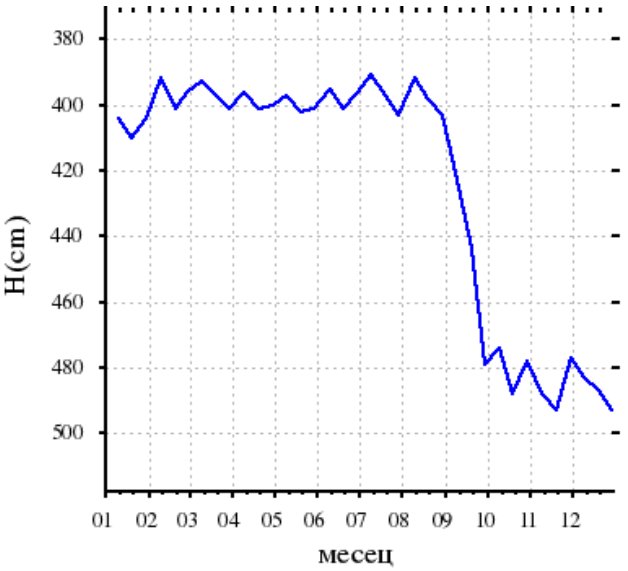

Шифра станице: 530
Назив пијезометра: ЗИП Зајечар
Водно тело: 85 JMOR_GW_I_2
Кота 0 (мнм): 234.95
Кота терена (мнм): 234.31

Дан	I	II	III	IV	V	VI	VII	VIII	IX	X	XI	XII
5	430	395	370	358	383	322	400	428	436	440	443	438
10	420	391	369	360	385	326	405	430	436	441	442	437
15	413	390	367	367	370	345	410	430	436	441	440	432
20	410	388	356	372	350	368	418	434	437	442	440	428
25	400	379	355	376	335	372	423	436	437	442	440	428
30	398	372	355	383	329	398	428	436	437	443	438	428
Мин.	430	395	370	383	385	398	428	436	437	443	443	438
Ср.	412	386	362	369	359	355	414	432	437	442	441	432
Макс.	398	372	355	358	329	322	400	428	436	440	438	428

Год. макс:	322	Ср. год:	403	Год. мин:	443
Датум:	05.06.2012	T (°C)	HE	Датум:	30.10.2012

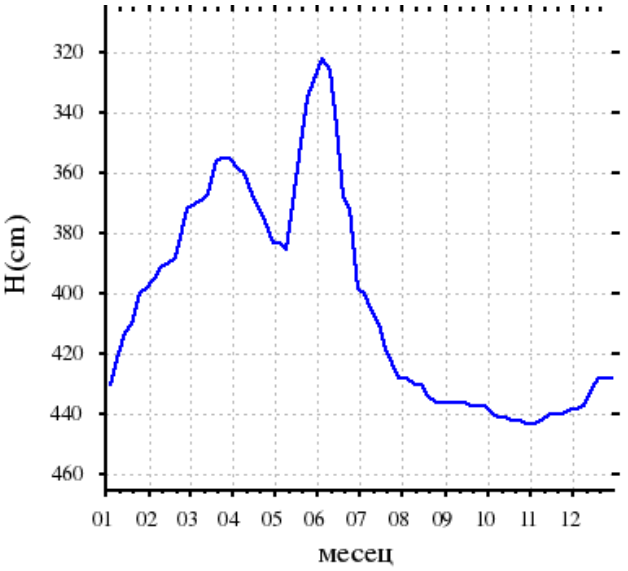

Шифра станице: 379
Назив пијезометра: Горња Јајина
Водно тело: 85 JMOR_GW_I_2
Кота 0 (мнм): 241.50
Кота терена (мнм): 241.25

Дан	I	II	III	IV	V	VI	VII	VIII	IX	X	XI	XII
10	474	473	414	430	425	397	426	434	446	457	463	466
20	473	472	426	415	408	410	429	438	451	459	464	466
30	473	471	429	423	381	423	435	443	454	462	465	467
Мин.	474	473	429	430	425	423	435	443	454	462	465	467
Ср.	473	472	423	423	405	410	430	438	450	459	464	466
Макс.	473	471	414	415	381	397	426	434	446	457	463	466

Год. макс:	381	Ср. год:	443	Год. мин:	474
Датум:	30.05.2012	T (°C)	HE	Датум:	10.01.2012

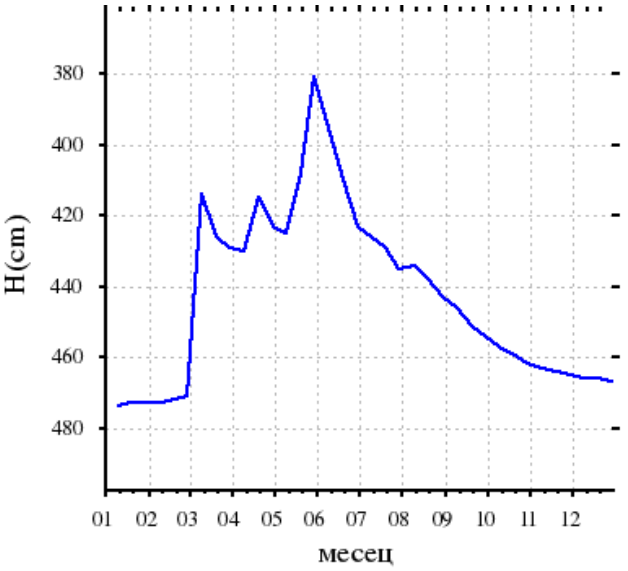

Шифра станице: 390 **Водно тело:** 85 **Кота 0 (мнм):** 283.61
Назив пијезометра: Горина JMOR_GW_I_2 **Кота терена (мнм):** 282.71

Дан	I	II	III	IV	V	VI	VII	VIII	IX	X	XI	XII
10	97	87	52		95	70	86	80	93	95	125	127
20	90	70	53		95	75	86	83	102	100	123	122
30	90	60	66		85	85	87	85	100	105	120	118
Мин.	97	87	66		95	85	87	85	93	95	125	127
Ср.	92	72	57		92	77	86	83	98	100	123	122
Макс.	90	60	52		85	70	86	80	100	100	120	118

Год. макс: *Ср. год:* *Год. мин:*
Датум: T (°C) HE *Датум:*

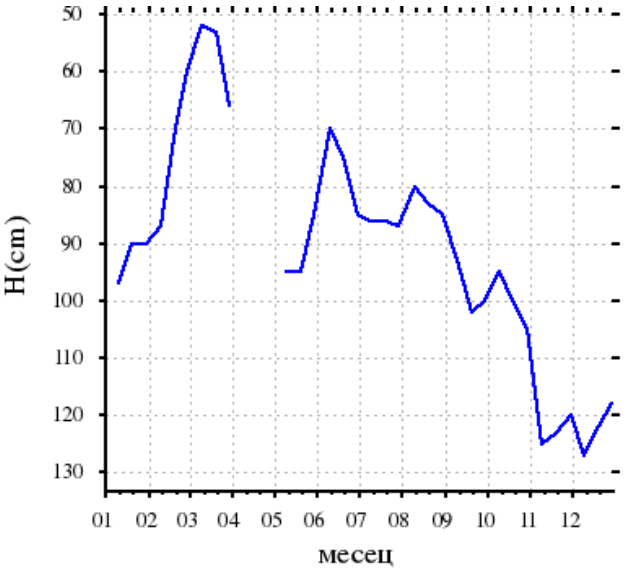

Шифра станице: 524 **Водно тело:** 85 **Кота 0 (мнм):** 232.34
Назив пијезометра: Лесковац-КПД JMOR_GW_I_2 **Кота терена (мнм):** 231.64

Дан	I	II	III	IV	V	VI	VII	VIII	IX	X	XI	XII
10	559	571	568	545	529	530	534	559	591	588	591	597
20	561	575	561	536	532	532	532	579	589	587	594	599
30	563	580	547	526	533	535	529	592	587	590	596	601
Мин.	563	580	568	545	533	535	534	592	591	590	596	601
Ср.	561	575	559	536	531	532	532	577	589	588	594	599
Макс.	559	571	547	526	529	530	529	559	587	587	591	597

Год. макс: 526 *Ср. год:* 564 *Год. мин:* 601
Датум: 30.04.2012 T (°C) HE *Датум:* 30.12.2012

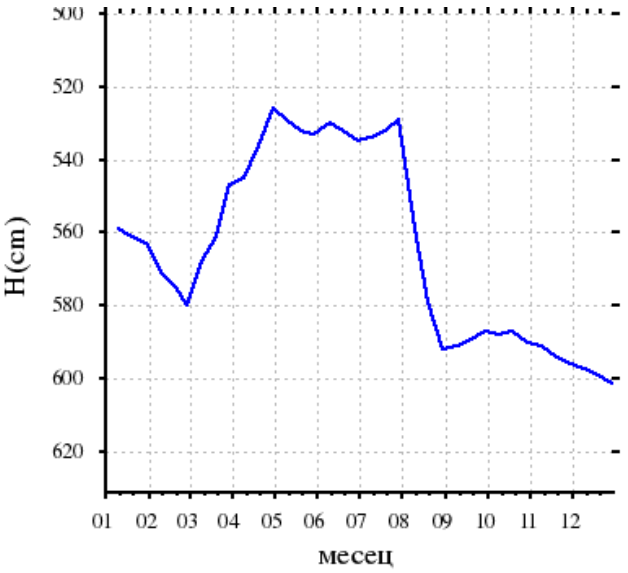

Шифра станице: 526 **Водно тело:** 85 **Кота 0 (мнм):** 232.12
Назив пијезометра: Лесковац-КПД-Рударе JMOR_GW_I_2 **Кота терена (мнм):** 231.56

Дан	I	II	III	IV	V	VI	VII	VIII	IX	X	XI	XII
10	546	530	504	500	509	510	514	сув				
20	547	536	504	505	511	512	512	сув				
30	550	539	507	506	514	515	510	сув				
Мин.	550	539	507	506	514	515	514					
Ср.	548	535	505	504	511	512	512					
Макс.	546	530	504	500	509	510	510					

Год. макс: *Ср. год:* *Год. мин:*
Датум: T (°C) HE *Датум:*

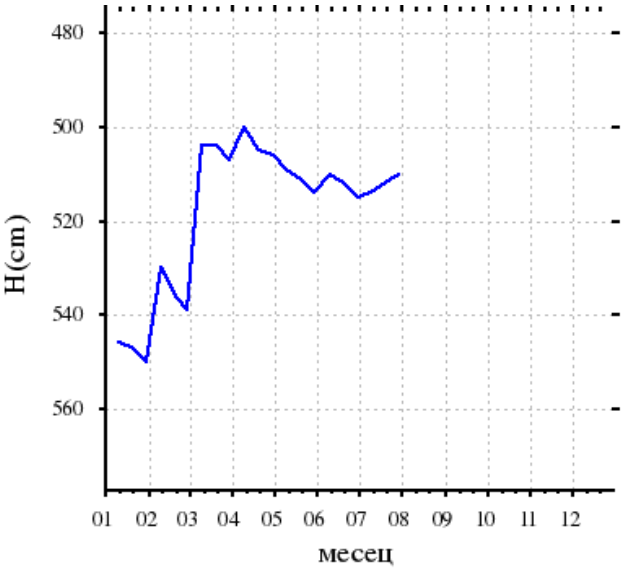

Назив водног тела : Расина

Шифра водног тела : ZMOR GW I 1

Број водног тела : 89

Површина водног тела : 497,14 km^2

Број хидр. станица подземних вода : 1

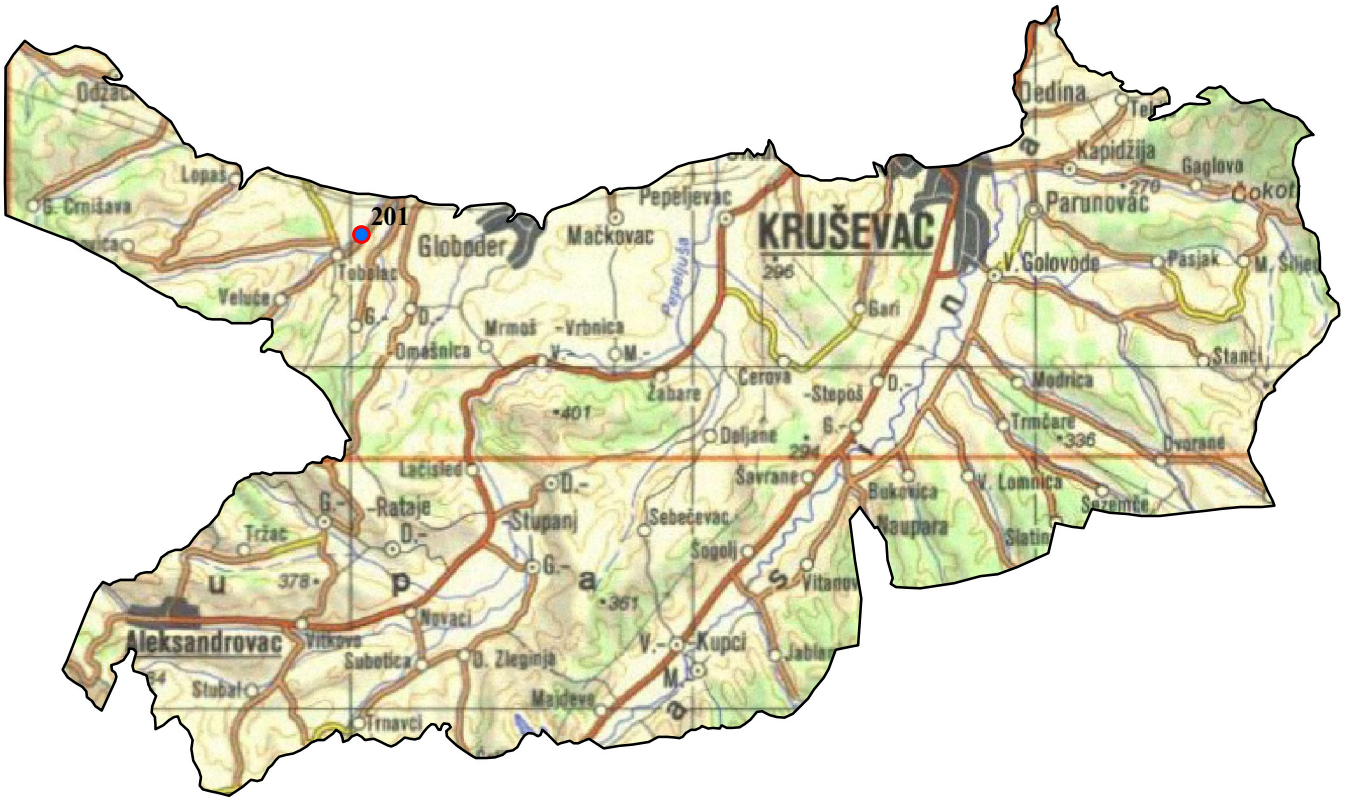

Легенда:

Пијезометар

0 5 10 15 20 km

Шифра станице: **201** ***Водно тело:*** **89** ***Кота 0 (мнм):*** **189.26**

Назив пијезометра: **Тоболац-с.Трстеник** **ZMOR_GW_I_1** ***Кота терена (мнм):*** **188.46**

Дан	*I*	*II*	*III*	*IV*	*V*	*VI*	*VII*	*VIII*	*IX*	*X*	*XI*	*XII*
10	315	303	184	286	292	317	344	355	393	414	428	413
20	313	274	248	301	253	327	351	363	401	417	431	396
30	291	173	258	265	268	344	353	384	405	423	412	360
Мин.	315	303	258	301	292	344	353	384	405	423	431	413
Ср.	306	250	230	284	271	329	349	367	400	418	424	390
Макс.	291	173	184	265	253	317	344	355	393	414	412	360

Год. макс:	173	***Ср. год:***	335	***Год. мин:***	431
Датум:	28.02.2012	T (°C)	НЕ	***Датум:***	20.11.2012

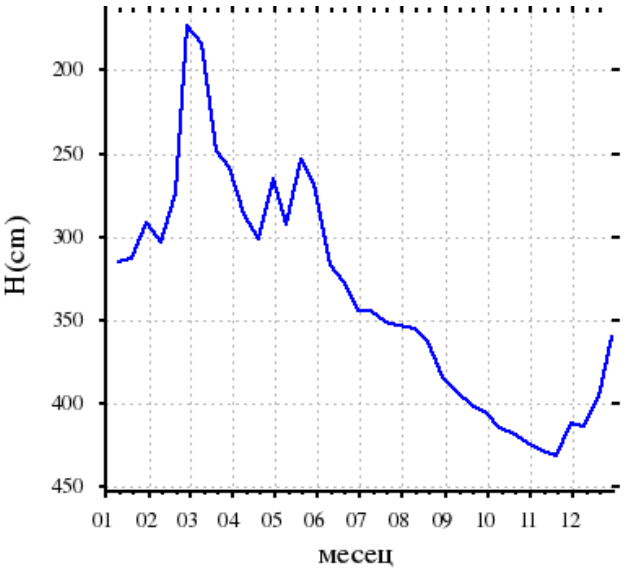

Назив водног тела : Западна Морава - алувион

Шифра водног тела : IB GW I 1

Број водног тела : 108

Површина водног тела : 588,04 km^2

Број хидр. станица подземних вода : 21

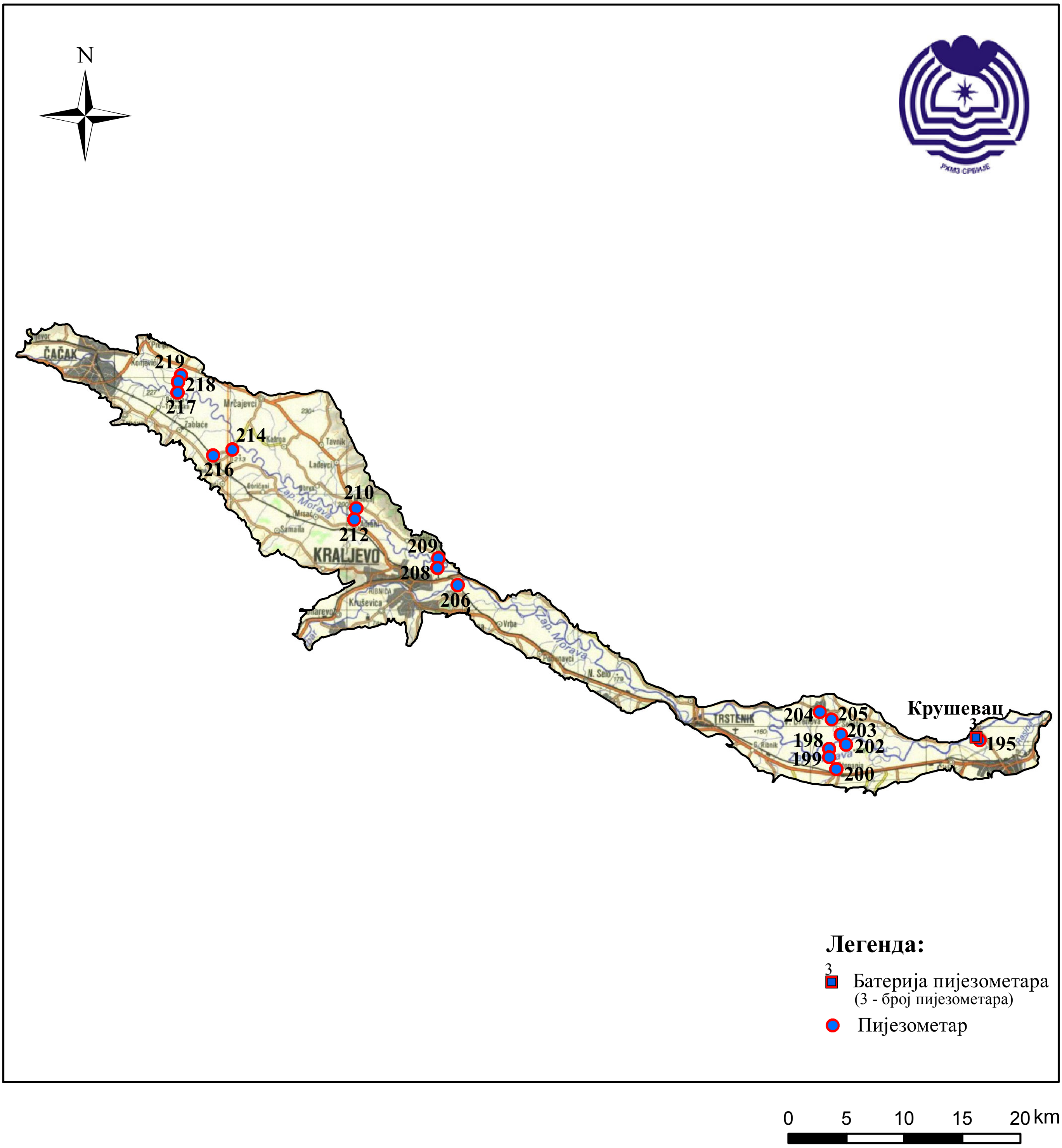

Шифра станице: 218 **Водно тело:** 108 **Кота 0 (мнм):** 227.61
Назив пијезометра: Станчићи-село IB_GW_I_1 **Кота терена (мнм):** 227.11

Дан	I	II	III	IV	V	VI	VII	VIII	IX	X	XI	XII
1	704	689	670	614	631	629	684	711	733	733	724	720
2	704	689	666	615	632	629	685	713	732	733	724	720
3	704	689	661	615	633	629	687	713	733	732	724	719
4	705	689	656	616	635	629	688	715	734	732	724	719
5	705	689	650	617	637	630	689	715	734	731	723	718
6	705	689	645	617	639	631	691	716	734	731	723	718
7	705	689	640	619	640	633	693	716	734	731	723	717
8	704	690	636	619	642	635	694	716	735	731	723	717
9	703	690	632	620	644	638	695	718	735	731	722	716
10	701	690	630	620	647	640	697	720	736	731	722	716
11	700	689	628	620	648	641	699	721	735	731	722	716
12	698	689	627	620	650	644	701	721	734	730	722	716
13	697	689	627	621	652	646	701	722	733	730	721	716
14	696	689	627	621	653	648	701	723	732	730	721	715
15	695	688	628	622	654	651	703	723	732	729	721	715
16	695	688	628	623	655	655	704	724	734	729	721	715
17	695	688	628	624	656	659	705	725	734	728	721	715
18	694	687	629	625	655	663	706	726	735	728	721	714
19	695	687	628	625	654	667	709	727	734	727	721	713
20	695	687	628	625	652	670	709	727	733	727	721	711
21	695	687	627	625	649	673	710	729	732	727	721	709
22	695	686	625	625	646	674	711	730	731	726	721	708
23	695	686	623	624	644	676	711	730	730	726	721	707
24	695	685	621	624	643	678	711	730	730	726	721	707
25	694	684	619	624	642	681	711	731	731	726	720	706
26	694	683	617	626	641	684	711	731	732	725	720	706
27	693	680	616	626	640	684	710	731	732	725	720	706
28	692	677	614	627	637	683	710	730	732	725	720	705
29	691	674	614	628	634	683	710	731	733	725	720	704
30	690		613	629	632	684	710	732	733	725	720	702
31	690		614		630		710	733		724		700
Мин.	705	690	670	629	656	684	711	733	736	733	724	720
Ср.	698	687	631	622	643	656	702	724	733	729	722	712
Макс.	690	674	613	614	630	629	684	711	730	724	720	700

Год. макс: 613 **Ср. год:** 688 **Год. мин:** 736
Датум: 30.03.2012 T (°C) ДА **Датум:** 10.09.2012

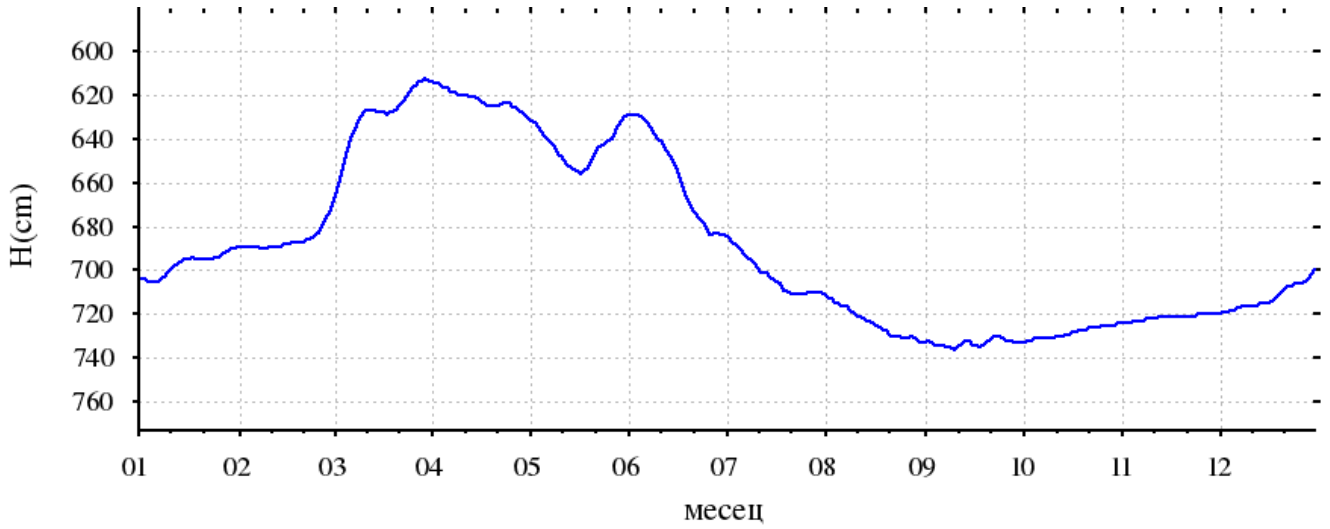

Шифра станице: K-1 **Водно тело:** 108 **Кота 0 (мнм):**
Назив пијезометра: Крушевац-1 IB_GW_I_1 **Кота терена (мнм):**

Дан	I	II	III	IV	V	VI	VII	VIII	IX	X	XI	XII
1	510	503	438	403	418	414	465	495	518	526	526	527
2	511	502	436	404	419	415	466	496	519	527	526	526
3	511	501	432	404	421	416	467	496	520	527	526	526
4	512	500	430	405	423	416	469	497	521	528	526	525
5	512	499	427	406	424	417	470	499	522	528	526	524
6	513	498	425	407	426	419	472	501	523	528	526	524
7	512	496	422	407	427	420	474	502	524	528	526	523
8	511	493	421	408	429	422	476	503	524	528	525	523
9	510	489	420	409	431	424	478	504	525	528	525	522
10	509	486	419	409	433	426	479	505	525	529	525	522
11	508	481	418	410	435	428	480	506	525	529	526	521
12	507	478	417	410	437	431	481	507	526	529	525	521
13	507	472	418	411	438	433	482	508	526	529	525	520
14	507	470	420	411	440	435	483	509	526	529	524	519
15	506	467	421	411	439	439	484	510	525	529	525	519
16	506	463	423	412	440	441	485	511	525	528	525	518
17	506	461	424	413	440	443	486	512	525	528	526	516
18	507	458	423	412	436	445	488	513	525	529	525	515
19	507	455	421	412	432	447	490	514	525	528	525	514
20	507	451	419	411	427	448	491	514	525	529	525	513
21	508	449	417	411	421	450	493	515	526	529	526	512
22	508	447	416	410	423	451	495	515	526	529	526	512
23	508	445	414	410	424	453	496	516	526	528	526	511
24	507	444	410	409	424	456	497	516	526	529	526	510
25	506	443	407	408	425	458	496	517	526	530	527	508
26	506	442	405	410	423	459	496	517	526	530	527	507
27	505	442	403	411	421	460	495	518	526	530	527	506
28	504	442	401	413	419	462	495	519	527	529	526	505
29	504	441	401	415	418	463	496	519	527	529	526	504
30	503		402	417	416	464	495	520	526	528	527	503
31	503		402		415		494	520		526		502
Мин.	513	503	438	417	440	464	497	520	527	530	527	527
Ср.	508	470	418	410	427	439	484	509	525	528	526	516
Макс.	503	441	401	403	415	414	465	495	518	526	524	502

Год. макс: 401 **Ср. год:** 480 **Год. мин:** 530
Датум: 28.03.2012 T (°C) НЕ **Датум:** 25.10.2012

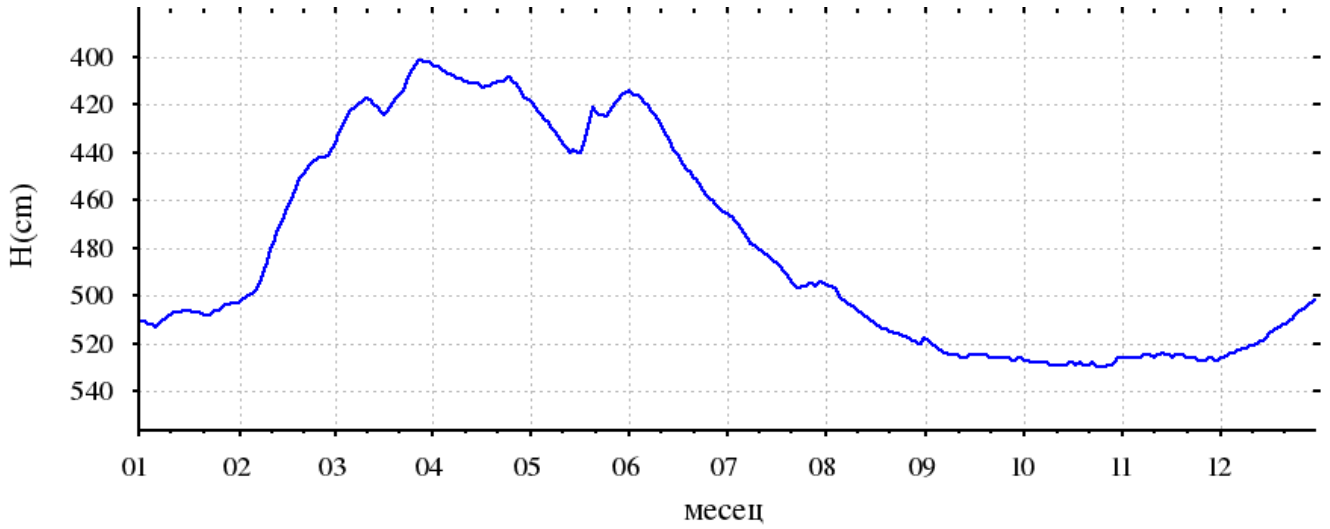

Шифра станице: **К-2** *Водно тело:* **108** *Кота 0 (мнм):*
Назив пијезометра: **Крушевац-2** **IB_GW_I_1** *Кота терена (мнм):*

Дан	*I*	*II*	*III*	*IV*	*V*	*VI*	*VII*	*VIII*	*IX*	*X*	*XI*	*XII*
1	сув	сув	сув	403	сув	сув	сув	сув	сув	сув	сув	сув
2	сув	сув	сув	404	сув	сув	сув	сув	сув	сув	сув	сув
3	сув	сув	сув	404	сув	сув	сув	сув	сув	сув	сув	сув
4	сув	сув	сув	405	сув	сув	сув	сув	сув	сув	сув	сув
5	сув	сув	сув	406	сув	сув	сув	сув	сув	сув	сув	сув
6	сув	сув	сув	407	сув	сув	сув	сув	сув	сув	сув	сув
7	сув	сув	сув	407	сув	сув	сув	сув	сув	сув	сув	сув
8	сув	сув	сув	408	сув	сув	сув	сув	сув	сув	сув	сув
9	сув	сув	сув	409	сув	сув	сув	сув	сув	сув	сув	сув
10	сув	сув	сув	409	сув	сув	сув	сув	сув	сув	сув	сув
11	сув	сув	сув	410	сув	сув	сув	сув	сув	сув	сув	сув
12	сув	сув	сув	410	сув	сув	сув	сув	сув	сув	сув	сув
13	сув	сув	сув	411	сув	сув	сув	сув	сув	сув	сув	сув
14	сув	сув	сув	411	сув	сув	сув	сув	сув	сув	сув	сув
15	сув	сув	сув	411	сув	сув	сув	сув	сув	сув	сув	сув
16	сув	сув	сув	412	сув	сув	сув	сув	сув	сув	сув	сув
17	сув	сув	сув	413	сув	сув	сув	сув	сув	сув	сув	сув
18	сув	сув	сув	412	сув	сув	сув	сув	сув	сув	сув	сув
19	сув	сув	сув	412	сув	сув	сув	сув	сув	сув	сув	сув
20	сув	сув	сув	411	сув	сув	сув	сув	сув	сув	сув	сув
21	сув	сув	сув	411	сув	сув	сув	сув	сув	сув	сув	сув
22	сув	сув	сув	410	сув	сув	сув	сув	сув	сув	сув	сув
23	сув	сув	сув	410	сув	сув	сув	сув	сув	сув	сув	сув
24	сув	сув	сув	409	сув	сув	сув	сув	сув	сув	сув	сув
25	сув	сув	406	408	сув	сув	сув	сув	сув	сув	сув	сув
26	сув	сув	404	410	сув	сув	сув	сув	сув	сув	сув	сув
27	сув	сув	403	411	сув	сув	сув	сув	сув	сув	сув	сув
28	сув	сув	401	413	сув	сув	сув	сув	сув	сув	сув	сув
29	сув	сув	401	415	сув	сув	сув	сув	сув	сув	сув	сув
30	сув		402	417	сув	сув	сув		сув	сув	сув	сув
31	сув		402		сув		сув	сув		сув		сув
Мин.			406	417								
Ср.			403	410								
Макс.			401	403								

Год. макс: *Ср. год:* *Год. мин:*
Датум: T (°C) HE *Датум:*

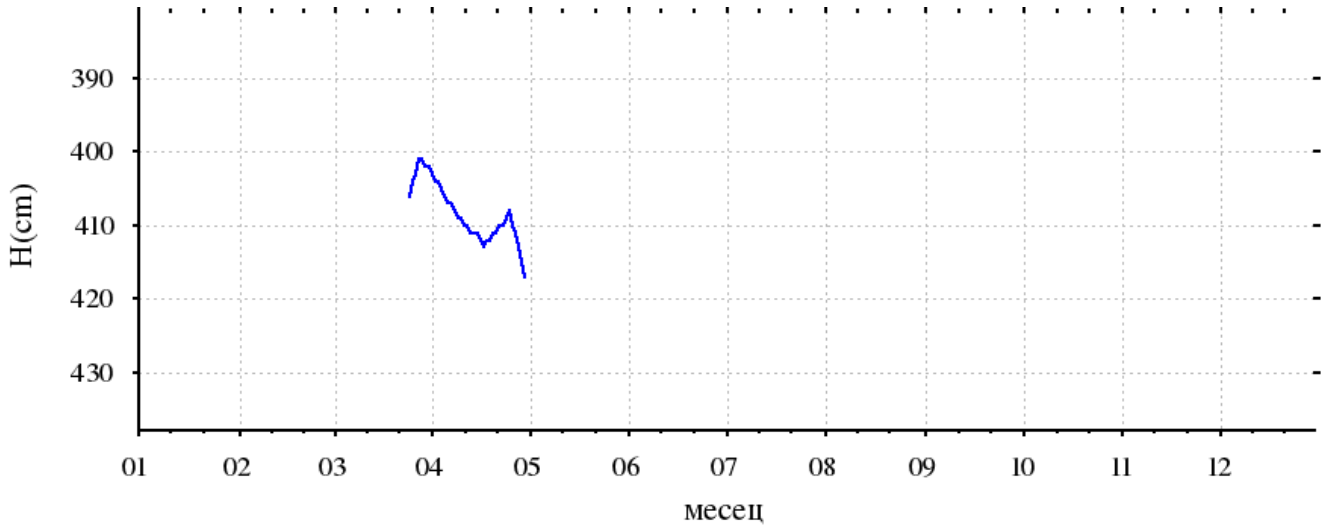

Шифра станице: 195
Назив пијезометра: Јасика (водомер)

Водно тело: 108 IB_GW_I_1
Кота 0 (мнм): 143.78
Кота терена (мнм): 143.00

Дан	I	II	III	IV	V	VI	VII	VIII	IX	X	XI	XII
1	528	510	370	400	453	431	525	536	558	559	546	529
5	527	419	356	418	476	445	531	546	559	557	548	523
10	524	417	432	395	486	481	534	557	560	558	542	513
15	522	419	418	419	494	498	540	555	560	552	539	521
20	515	412	362	413	421	509	546	557	558	556	542	496
25	505	407	391	426	443	511	551	559	557	545	545	517
Мин.	528	510	432	426	494	511	551	559	560	559	548	529
Ср.	520	431	388	412	462	479	538	552	559	555	544	517
Макс.	505	407	356	395	421	431	525	536	557	545	539	496

Год. макс:	356	Ср. год:	496	Год. мин:	560
Датум:	05.03.2012	T (°C)	НЕ	Датум:	10.09.2012

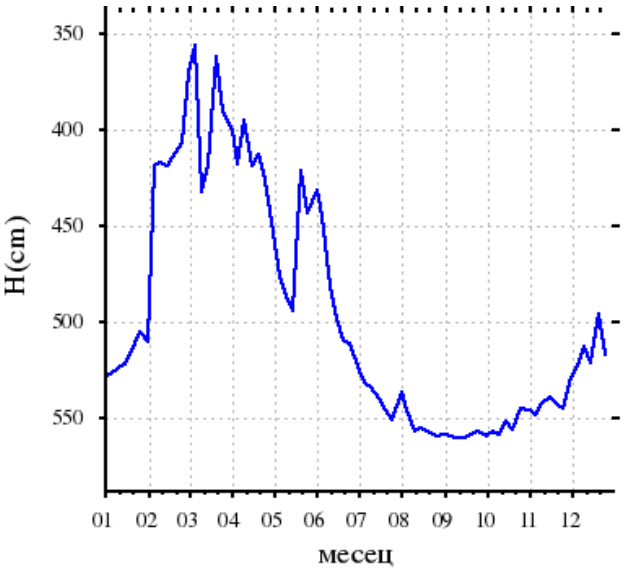

Шифра станице: 198
Назив пијезометра: Стопања-насип

Водно тело: 108 IB_GW_I_1
Кота 0 (мнм): 151.70
Кота терена (мнм): 150.77

Дан	I	II	III	IV	V	VI	VII	VIII	IX	X	XI	XII
10	493	506	415	405	455	447	506	526	535	535	521	496
20	502	508	384	390	406	480	516	535	533	531	525	467
30	506	400	385	426	416	495	511	535	534	521	529	468
Мин.	506	508	415	426	455	495	516	535	535	535	529	496
Ср.	500	471	395	407	426	474	511	532	534	529	525	477
Макс.	493	400	384	390	406	447	506	526	533	521	521	467

Год. макс:	384	Ср. год:	482	Год. мин:	535
Датум:	20.03.2012	T (°C)	НЕ	Датум:	20.08.2012

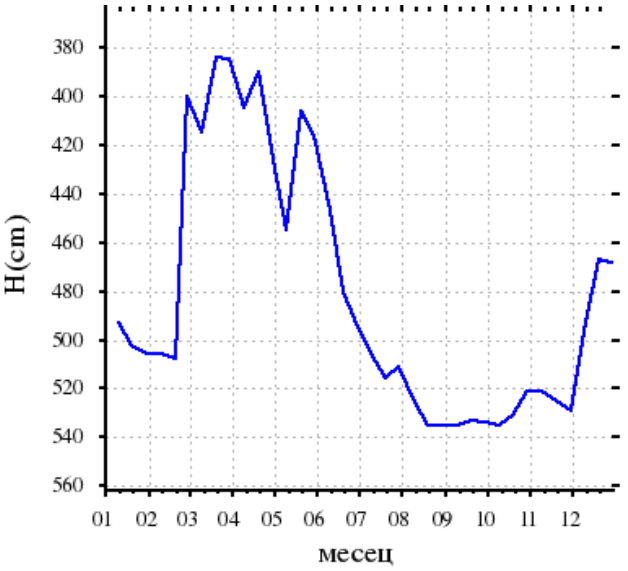

Шифра станице: 199
Назив пијезометра: Стопања

Водно тело: 108 IB_GW_I_1
Кота 0 (мнм): 151.17
Кота терена (мнм): 150.67

Дан	I	II	III	IV	V	VI	VII	VIII	IX	X	XI	XII
10	362	365	331	297	275	266	296	341	371	385	386	396
20	364	363	323	286	264	276	311	346	373	386	386	394
30	366	350	306	275	260	285	320	365	381	386	391	395
Мин.	366	365	331	297	275	285	320	365	381	386	391	396
Ср.	364	359	320	286	266	276	309	351	375	386	388	395
Макс.	362	350	306	275	260	266	296	341	371	385	386	394

Год. макс:	260	Ср. год:	340	Год. мин:	396
Датум:	30.05.2012	T (°C)	НЕ	Датум:	10.12.2012

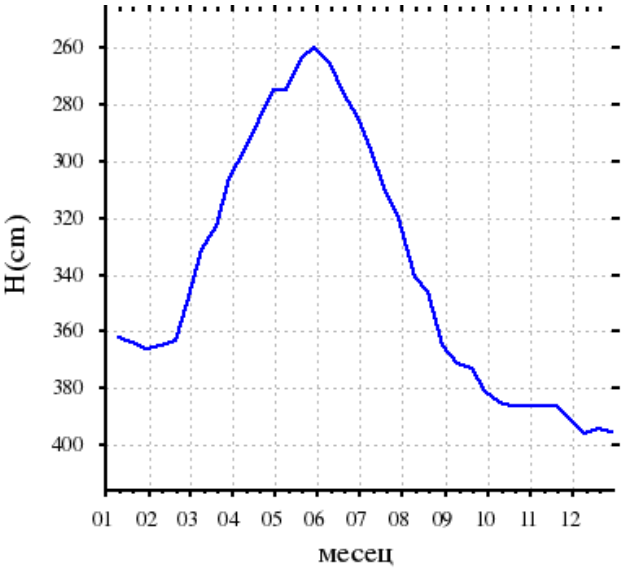

Шифра станице: 202 **Водно тело:** 108 **Кота 0 (мнм):** 150.76
Назив пијезометра: Селиште IB_GW_I_1 **Кота терена (мнм):** 150.06

Дан	I	II	III	IV	V	VI	VII	VIII	IX	X	XI	XII
10	371	346	262	273	317	329	372	404	422	414	397	395
20	369	321	282	268	304	342	392	410	415	407	399	382
30	365	306	259	285	290	355	391	418	417	405	398	371
Мин.	371	346	282	285	317	355	392	418	422	414	399	395
Ср.	368	324	268	275	304	342	385	411	418	409	398	383
Макс.	365	306	259	268	290	329	372	404	415	405	397	371

Год. макс:	259	Ср. год:	357	Год. мин:	422
Датум:	30.03.2012	T (°C)	НЕ	Датум:	10.09.2012

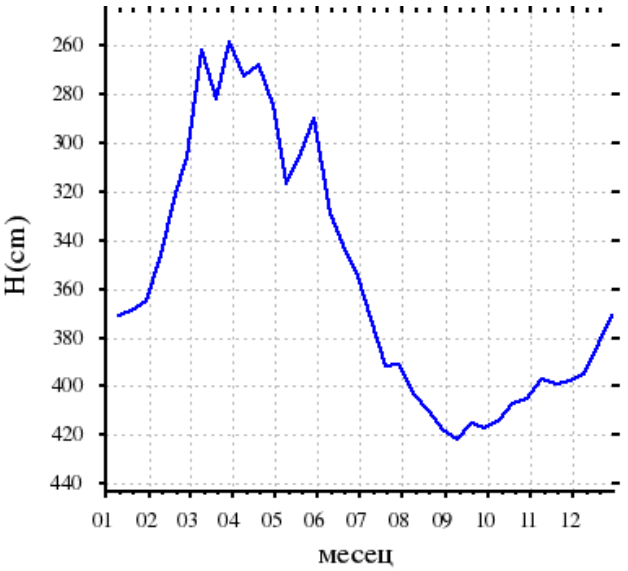

Шифра станице: 203 **Водно тело:** 108 **Кота 0 (мнм):** 153.96
Назив пијезометра: Селиште-скела IB_GW_I_1 **Кота терена (мнм):** 153.03

Дан	I	II	III	IV	V	VI	VII	VIII	IX	X	XI	XII
10	389	341	272	222	185	295	394	450	487	486	476	470
20	370	312	285	205	221	307	421	461	487	481	475	465
30	363	270	286	231	225	332	417	489	491	479	472	460
Мин.	389	341	286	231	225	332	421	489	491	486	476	470
Ср.	374	308	281	219	210	311	411	467	488	482	474	465
Макс.	363	270	272	205	185	295	394	450	487	479	472	460

Год. макс:	185	Ср. год:	374	Год. мин:	491
Датум:	10.05.2012	T (°C)	НЕ	Датум:	30.09.2012

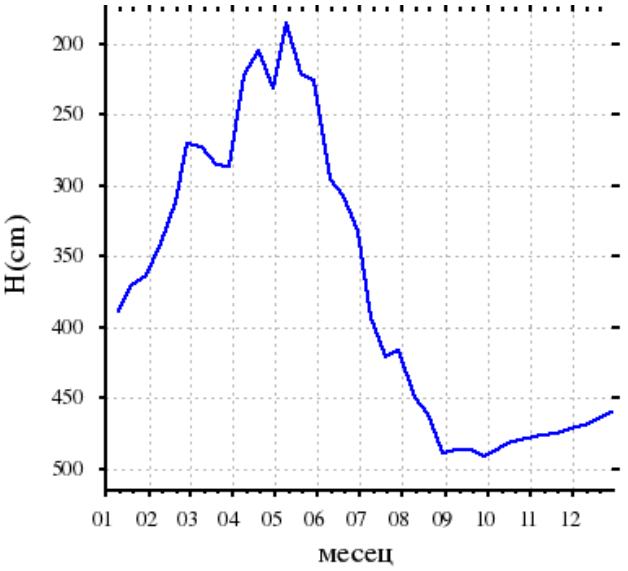

Шифра станице: 204 **Водно тело:** 108 **Кота 0 (мнм):** 159.79
Назив пијезометра: Селиште-Велика Дренова IB_GW_I_1 **Кота терена (мнм):** 159.29

Дан	I	II	III	IV	V	VI	VII	VIII	IX	X	XI	XII
10	742	714	624	627	580	580	700	796	861	867	856	858
20	729	706	637	584	560	622	745	822	863	864	857	834
30	717	660	640	578	559	642	754	851	867	857	860	819
Мин.	742	714	640	627	580	642	754	851	867	867	860	858
Ср.	729	693	634	596	566	615	733	823	864	863	858	837
Макс.	717	660	624	578	559	580	700	796	861	857	856	819

Год. макс:	559	Ср. год:	734	Год. мин:	867
Датум:	30.05.2012	T (°C)	НЕ	Датум:	30.09.2012

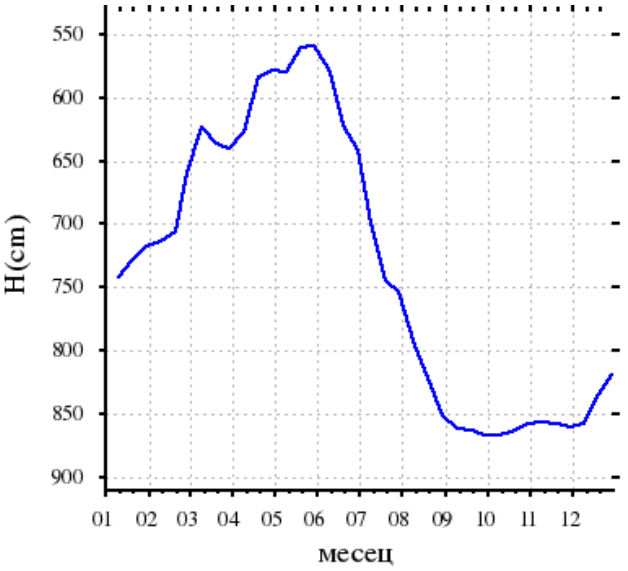

Шифра станице: 205
Назив пијезометра: В.Дренова-дом здравља

Водно тело: 108
IB_GW_I_1

Кота 0 (мнм): 159.04
Кота терена (мнм): 158.72

Дан	I	II	III	IV	V	VI	VII	VIII	IX	X	XI	XII
10	520	505	408	376	344	374	460	570	642	651	641	639
20	499	474	422	352	349	402	503	594	645	651	645	591
30	499	415	423	366	349	421	523	630	652	631	647	584
Мин.	520	505	423	376	349	421	523	630	652	651	647	639
Ср.	506	465	418	365	347	399	495	598	646	644	644	605
Макс.	499	415	408	352	344	374	460	570	642	631	641	584

Год. макс:	344	Ср. год:	511	Год. мин:	652
Датум:	10.05.2012	Т (°C)	НЕ	Датум:	30.09.2012

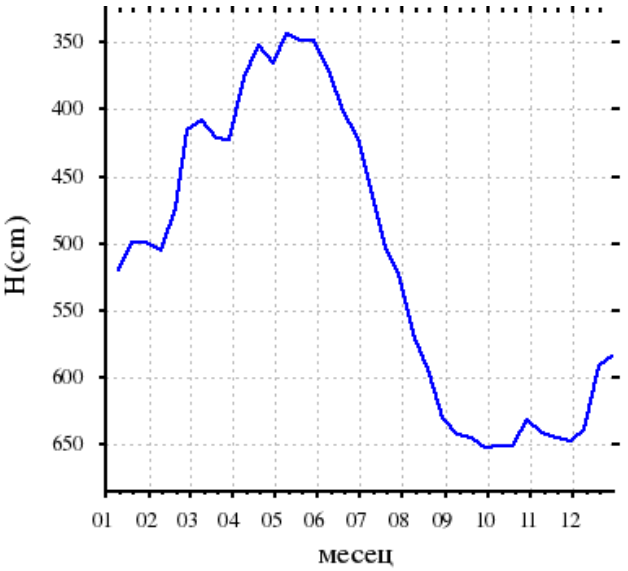

Шифра станице: 206
Назив пијезометра: Ибар-Краљево

Водно тело: 108
IB_GW_I_1

Кота 0 (мнм): 189.23
Кота терена (мнм): 188.26

Дан	I	II	III	IV	V	VI	VII	VIII	IX	X	XI	XII
5	494	495	426	408	445	435	504	512	510	514	503	511
10	489	496	447	412	458	457	507	513	512	516	508	465
15	493	491	458	409	436	466	510	512	511	517	510	493
20	499	485	412	408	413	468	513	513	513	518	514	432
25	484	463	417	416	428	493		511	513	518	513	474
30	490	447	436	433	420	502	502	510	512	516	514	454
Мин.	499	496	458	433	458	502		513	513	518	514	511
Ср.	492	480	433	414	433	470		512	512	517	510	472
Макс.	484	447	412	408	413	435		510	510	514	503	432

Год. макс:		Ср. год:		Год. мин:	
Датум:		Т (°C)	ДА	Датум:	

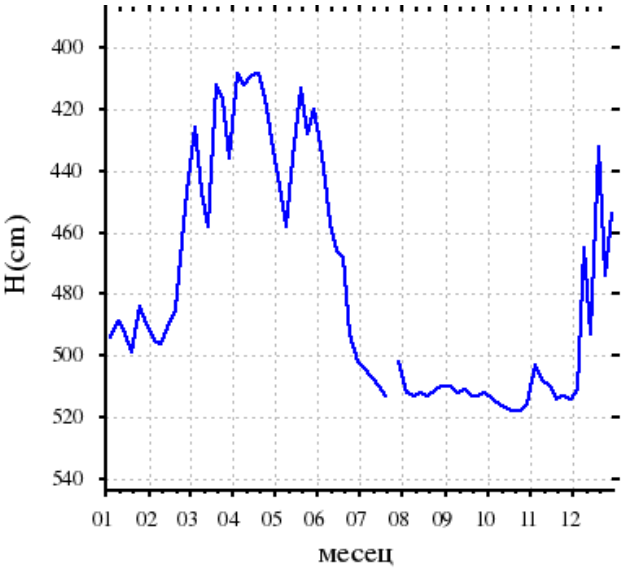

Шифра станице: 208
Назив пијезометра: Сирча (висећи мост)

Водно тело: 108
IB_GW_I_1

Кота 0 (мнм): 201.37
Кота терена (мнм): 200.50

Дан	I	II	III	IV	V	VI	VII	VIII	IX	X	XI	XII
5	378	376	174	289	345	335	404	420	429	428	420	410
10	383	382	271	286	363	357	409	421	432	423	422	408
15	385	376	270	300	310	369	413	430	430	425	419	418
20	392	382	207	309	270	383	415	419	425	429	417	417
25	377	344	247	318	220	391	418	427	427	427	417	389
30	376	220	277	328	291	397	414	430	427	420	411	373
Мин.	392	382	277	328	363	397	418	430	432	429	422	418
Ср.	382	347	241	305	300	372	412	425	428	425	418	403
Макс.	376	220	174	286	220	335	404	419	425	420	411	373

Год. макс:	174	Ср. год:	371	Год. мин:	432
Датум:	05.03.2012	Т (°C)	НЕ	Датум:	10.09.2012

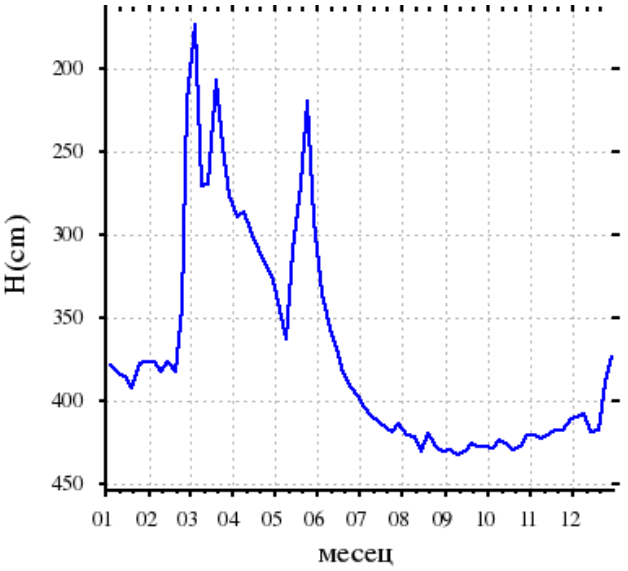

Шифра станице: 209 **Водно тело:** 108 **Кота 0 (мнм):** 189.62
Назив пијезометра: Сирча-село IB_GW_I_1 **Кота терена (мнм):** 188.74

Дан	I	II	III	IV	V	VI	VII	VIII	IX	X	XI	XII
5	864	819	640	702	697	686	834	918	1017	1071	984	863
10	859	815	656	683	724	716	873	937	1035	1074	965	860
15	853	831	683	682	707	746	886	957	1053	1055	951	852
20	846	839	688	680	691	771	909	978	1061	1040	932	838
25	831	750	698	679	676	789	931	985	1066	1019	878	828
30	826	694	702	679	686	798	945	1008	1070	993	874	815
Мин.	864	839	702	702	724	798	945	985	1070	993	984	863
Ср.	847	791	678	684	697	751	896	964	1050	1042	931	843
Макс.	826	694	640	679	676	686	834	1008	1017	1019	874	815

Год. макс:	1008	Ср. год:	848	Год. мин:	993
Датум:	30.08.2012	T (°C)	НЕ	Датум:	30.10.2012

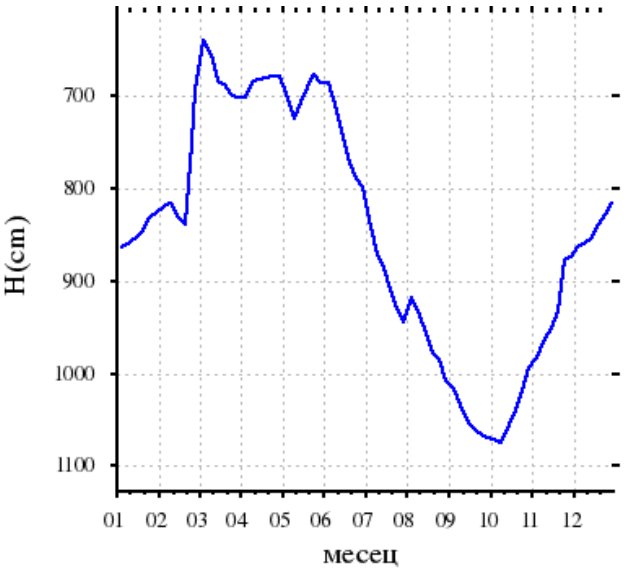

Шифра станице: 210 **Водно тело:** 108 **Кота 0 (мнм):** 200.65
Назив пијезометра: Адрани (милочајски мост) IB_GW_I_1 **Кота терена (мнм):** 199.75

Дан	I	II	III	IV	V	VI	VII	VIII	IX	X	XI	XII
5	474	455	315	416	448	423	463	477	486	485	478	483
10	458	454	384	391	451	454	465	478	485	484	476	487
15	465	454	396	382	437	454	471	483	487	483	477	487
20	468	453	345	380	392	459	473	487	486	485	477	450
25	453	439	362	417	409	465	464	485	486	486	478	465
30	456	424	393	422	408	477	463	487	487	485	476	429
Мин.	474	455	396	422	451	477	473	487	487	486	478	487
Ср.	462	447	366	401	424	455	467	483	486	485	477	467
Макс.	453	424	315	380	392	423	463	477	485	483	476	429

Год. макс:	315	Ср. год:	452	Год. мин:	487
Датум:	05.03.2012	T (°C)	ДА	Датум:	20.08.2012

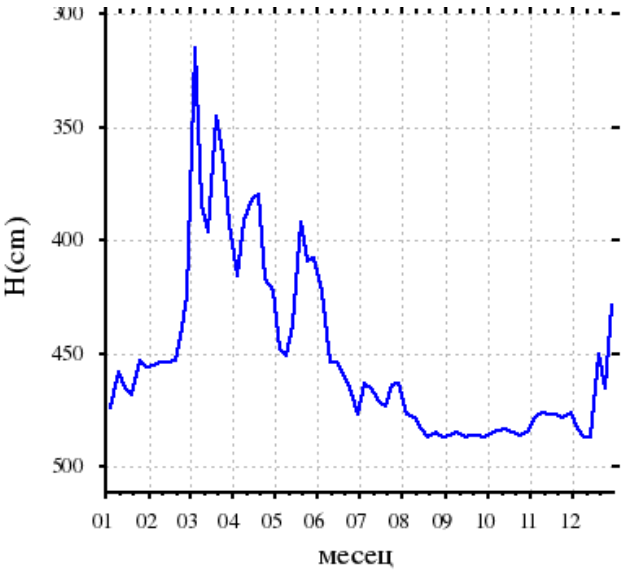

Шифра станице: 212 **Водно тело:** 108 **Кота 0 (мнм):** 200.48
Назив пијезометра: Милочај (милочајски мост) IB_GW_I_1 **Кота терена (мнм):** 199.78

Дан	I	II	III	IV	V	VI	VII	VIII	IX	X	XI	XII
5	568	541	363	472	521	516	578	578	588	587	579	571
10	545	538	454	450	530	534	576	576	590	586	574	577
15	553	536	463	443	513	537	582	582	589	586	576	576
20	560	535	387	441	455	546	588	588	587	587	577	536
25	537	501	409	471	458	553	578	589	590	588	577	567
30	540	487	456	491	457	563	573	590	590	587	576	504
Мин.	568	541	463	491	530	563	588	590	590	588	579	577
Ср.	551	523	422	461	489	542	579	584	589	587	577	555
Макс.	537	487	363	441	455	516	573	576	587	586	574	504

Год. макс:	363	Ср. год:	538	Год. мин:	590
Датум:	05.03.2012	T (°C)	ДА	Датум:	30.08.2012

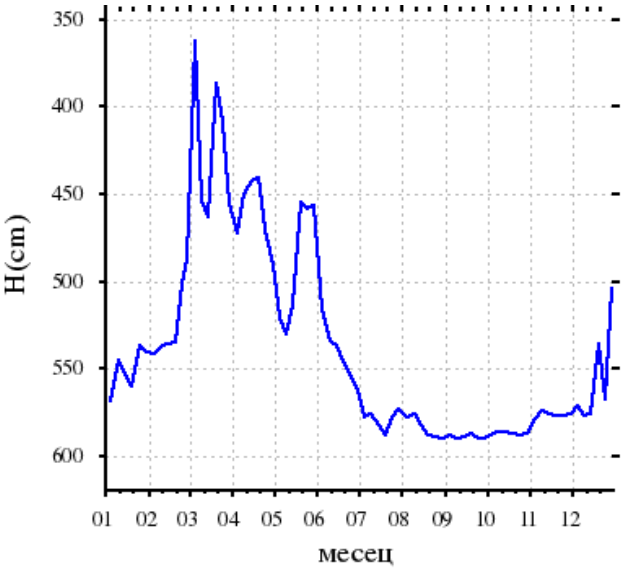

Шифра станице: **214** ***Водно тело:*** **108** ***Кота 0 (мнм):*** **217.07**
Назив пијезометра: **Мршинци** **IB_GW_I_1** ***Кота терена (мнм):*** **216.57**

Дан	*I*	*II*	*III*	*IV*	*V*	*VI*	*VII*	*VIII*	*IX*	*X*	*XI*	*XII*
5	770	756	704	660	669	665	740	746	812	830	802	802
10	765	756	697	662	668	664	750	766	812	825	806	795
15	761	758	685	663	668	698	764	790	802	807	806	788
20	757	761	673	664	669	724	774	775	802	803	800	782
25	754	729	666	666	665	713	785	799	807	800	802	749
30	753	705	657	667	659	693	780	804	802	796	797	758
Мин.	770	761	704	667	669	724	785	804	812	830	806	802
Ср.	760	744	680	664	666	693	766	780	806	810	802	779
Макс.	753	705	657	660	659	664	740	746	802	796	797	749

Год. макс: 657 ***Ср. год:*** 746 ***Год. мин:*** 830
Датум: 30.03.2012 T (°C) HE ***Датум:*** 05.10.2012

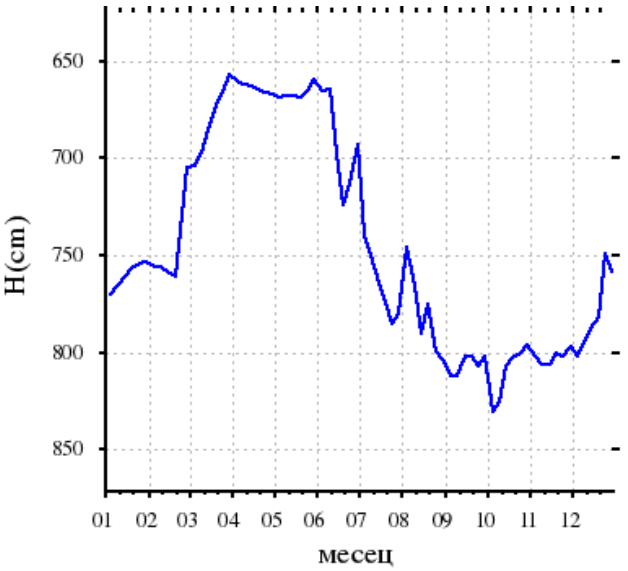

Шифра станице: **216** ***Водно тело:*** **108** ***Кота 0 (мнм):*** **227.98**
Назив пијезометра: **Кукићи-Слатина (жел.стан.)** **IB_GW_I_1** ***Кота терена (мнм):*** **227.28**

Дан	*I*	*II*	*III*	*IV*	*V*	*VI*	*VII*	*VIII*	*IX*	*X*	*XI*	*XII*
10	1682	1679			1690	1684	1686	1693	1701	1704	1702	1705
20	1680	1682			1687	1688	1690	1698	1697	1699	1704	1708
30	1679	1681			1683	1688	1692	1702	1705	1703	1707	1696
Мин.	1682	1682			1690	1688	1692	1702	1705	1704	1707	1708
Ср.	1680	1681			1687	1687	1689	1698	1701	1702	1704	1703
Макс.	1679	1679			1683	1684	1686	1693	1697	1699	1702	1696

Год. макс: ***Ср. год:*** ***Год. мин:***
Датум: T (°C) HE ***Датум:***

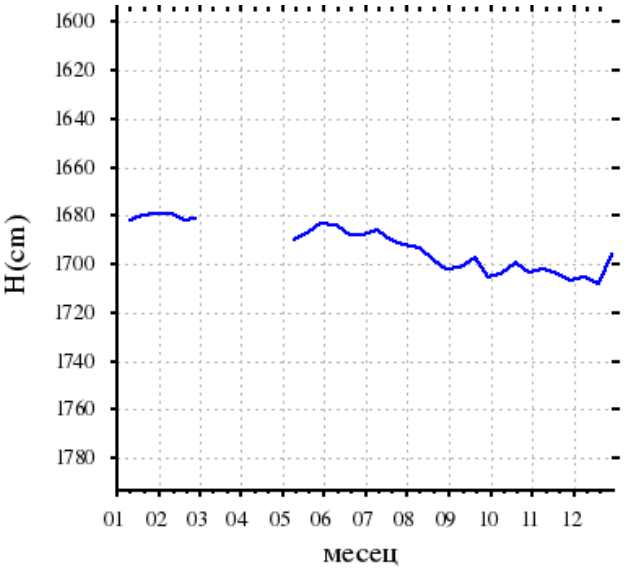

Назив водног тела : Мачва - ОВК

Шифра водног тела : SA GW I 1

Број водног тела : 116

Површина водног тела : 763,41 km^2

Број хидр. станица подземних вода : 39

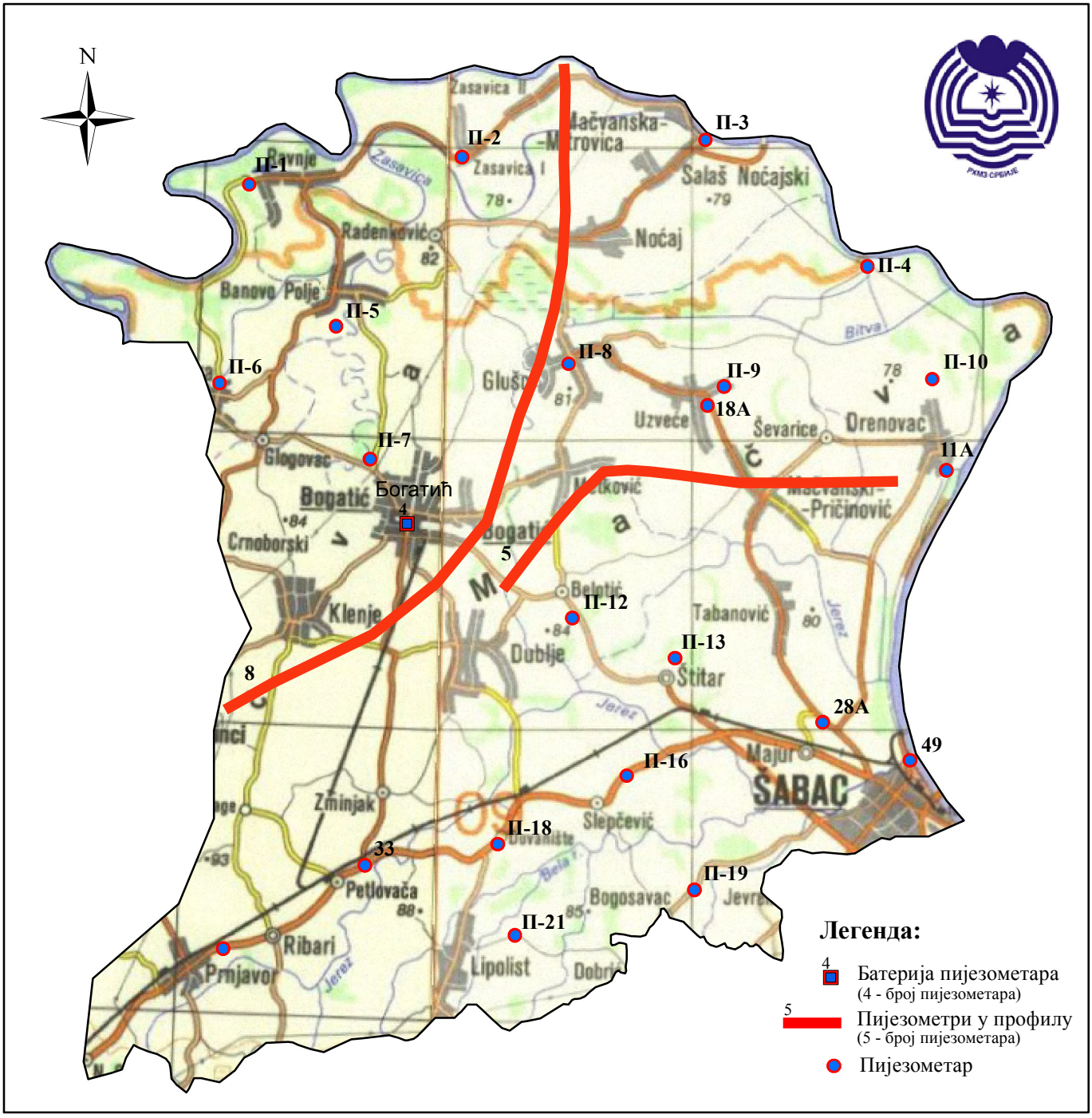

Шифра станице: Б-1
Назив пијезометра: Богатић-1

Водно тело: 116
SA_GW_I_3

Кота 0 (мнм):
Кота терена (мнм):

Дан	I	II	III	IV	V	VI	VII	VIII	IX	X	XI	XII
1	429	429	410	408	395	381	398	424	445	456	462	465
2	430	429	410	408	395	381	400	425	446	456	462	465
3	430	430	410	407	395	380	401	426	446	457	463	465
4	430	430	409	407	395	380	402	427	447	457	463	465
5	430	431	409	406	395	380	402	428	447	457	462	465
6	430	431	409	405	396	380	403	429	448	457	462	465
7	430	431	409	404	395	380	404	430	448	458	462	465
8	430	431	409	401	395	380	405	430	449	458	463	465
9	430	431	409	401	395	380	406	431	449	458	463	465
10	430	431	409	402	396	381	408	432	449		464	465
11	430	431	409	403	396	382	409	433	450	459	464	465
12	430	431	408	403	396	382	410	433	450	459	463	465
13	430	431	408	403	396	382	410	434	450	459	463	465
14	430	431	408	402	393	382	412	435	451	459	464	465
15	431	431	408	402	392	383	413	435	452	459	464	465
16	431	431	408	403	392	384	414	436	452	459	464	462
17	431	431	408	399	392	385	414	436	452	459	464	460
18	431	431	408	398	392	385	415	437	452	459	464	460
19	431	429	408	398	392	387	416	438	452	460	464	459
20	431	428	408	398	392	388	417	438	453	460	464	458
21	429	428	408	398	392	389	418	439	453	461	464	458
22	430	423	408	398	392	390	419	440	453	461	464	459
23	431	423	408	398	391	391	419	440	453	461	465	459
24	431	423	408	398	391	392	420	441	454	461	465	459
25	420	419	408	396	386	393	421	442	454	462	465	459
26	426	414	408	395	382	393	421	442	454	462	465	459
27	427	412	408	395	382	395	421	443	455	462	465	459
28	427	412	408	395	383	396	422	443	455	462	465	459
29	428		408	395	382	396	422	444	456	462	465	458
30	429		408	395	381	398	423	444	456	462	465	458
31	429		408		381		424	445		462		458
Мин.	431	431	410	408	396	398	424	445	456	462	465	465
Ср.	429	427	408	401	391	386	413	437	451	459	464	462
Макс.	420	412	408	395	381	380	398	424	445	456	462	458

Год. макс: 380
Датум: 09.06.2012

Ср. год: 431
T (°C) ДА

Год. мин: 465
Датум: 15.12.2012

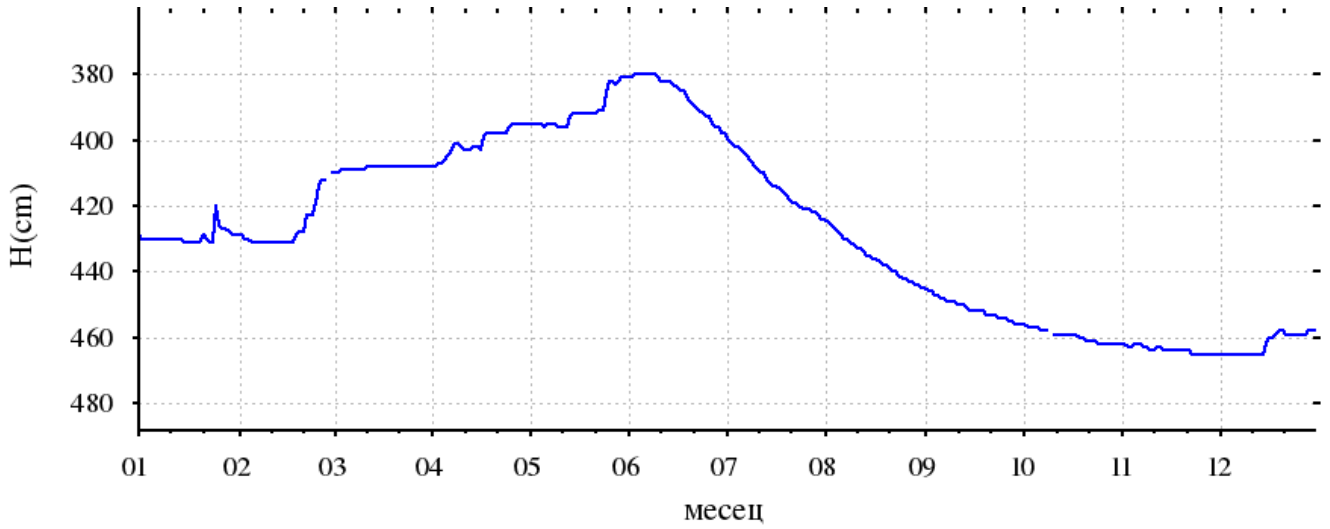

Шифра станице: Б-2
Назив пијезометра: Богатић-2

Водно тело: 116
SA_GW_I_3

Кота 0 (мнм):
Кота терена (мнм):

Дан	I	II	III	IV	V	VI	VII	VIII	IX	X	XI	XII
1	429	430	411	409	397	382	400	426	447	457	462	466
2	430	430	411	409	397	382	400	427	447	457	463	466
3	430	431	410	409	396	381	401	427	447	458	463	466
4	430	431	410	409	396	381	403	428	448	458	463	466
5	430	431	410	405	396	381	404	429	448	458	463	466
6	430	431	410	406	397	381	404	430	449	458	463	466
7	430	431	410	405	397	381	405	431	449	459	463	466
8	430	432	410	403	397	381	406	432	450	460	464	466
9	430	432	410	402	397	381	407	433	450	460	464	466
10	430	432	410	402	397	382	409	433	450		465	466
11	430	432	410	403	397	383	410	433	451	460	465	466
12	430	432	409	403	397	383	411	434	451	460	464	466
13	430	432	409	404	397	382	411	435	452	460	464	466
14	430	432	409	403	394	383	413	436	452	461	465	466
15	431	432	409	404	393	384	414	436	452	461	465	466
16	431	432	409	404	393	384	415	436	452	461	465	463
17	431	433	409	399	393	386	415	437	453	461	465	461
18	431	432	409	400	393	386	416	438	453	461	465	460
19	431	430	409	400	393	388	417	439	454	461	465	460
20	431	429	409	399	393	388	418	439	454	462	465	459
21	429	427	409	399	393	390	419	440	454	462	465	459
22	430	426	409	399	393	391	420	441	454	462	465	459
23	431	424	409	400	392	392	420	441	455	462	466	460
24	431	424	409	400	392	393	421	442	455	462	466	460
25	420	420	409	397	385	394	422	443	455	462	466	460
26	426	415	409	396	383	395	422	443	455	462	466	460
27	427	413	409	397	383	395	422	443	456	463	466	460
28	427	413	409	396	383	397	423	444	457	463	466	460
29	428	412	409	396	381	397	424	445	457	463	466	459
30	429		409	396	382	398	425	445	457	463	466	459
31	429		409		382		425	446		462		459
Мин.	431	433	411	409	397	398	425	446	457	463	466	466
Ср.	429	428	409	402	392	387	414	437	452	461	465	463
Макс.	420	412	409	396	381	381	400	426	447	457	462	459

Год. макс: 381
Датум: 09.06.2012

Ср. год: 428
T (°C) ДА

Год. мин: 466
Датум: 15.12.2012

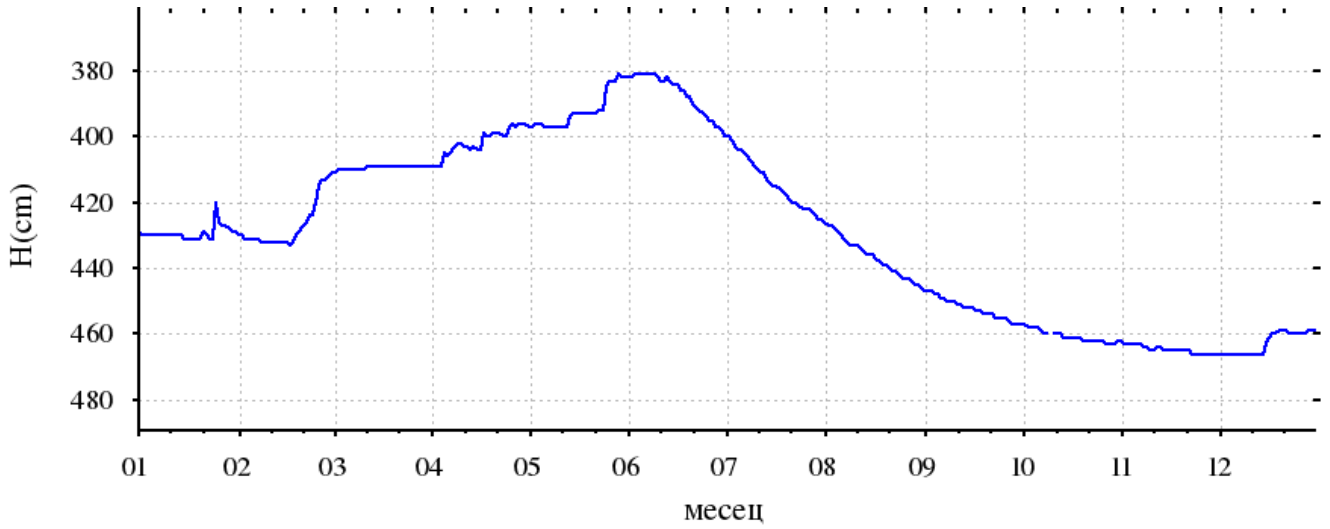

Шифра станице: Б-3
Назив пијезометра: Богатић-3

Водно тело: 116
SA_GW_I_3

Кота 0 (мнм):
Кота терена (мнм):

Дан	I	II	III	IV	V	VI	VII	VIII	IX	X	XI	XII
1	430	430	411	408	396	381	399	425	445	457	462	466
2	430	430	410	408	396	382	400	426	446	457	463	466
3	430	430	410	408	396	381	401	427	447	458	463	466
4	430	431	410	408	396	381	402	428	447	458	463	466
5	430	431	410	405	395	381	403	428	448	458	463	466
6	430	431	410	405	396	381	404	429	448	458	463	466
7	430	431	409	405	396	381	405	430	448	458	463	466
8	431	432	409	402	396	381	406	431	449	458	463	466
9	431	432	409	402	396	381	407	432	449	459	463	466
10	431	432	409	403	396	382	408	434	450		464	466
11	431	432	409	403	396	383	409	433	450	460	464	466
12	430	431	409	403	396	383	410	434	451	460	464	466
13	431	431	409	403	396	383	411	434	451	460	464	466
14	431	432	409	403	394	383	414	435	451	460	464	466
15	431	432	409	403	392	383	413	435	452	460	464	466
16	431	432	409	403	392	384	414	436	452	460	465	463
17	431	432	409	399	393	385	415	437	453	460	465	461
18	431	431	408	399	393	385	416	438	453	461	465	460
19	431	429	408	398	393	388	416	438	453	461	465	460
20	432	428	409	398	392	389	418	438	453	461	465	459
21	430	426	409	399	392	389	418	439	453	461	465	459
22	431	424	409	399	392	391	420	440	454	462	465	459
23	431	423	408	399	391	392	420	441	454	462	465	460
24	431	423	408	398	391	393	420	441	454	462	465	460
25	425	420	408	397	388	393	421	442	454	462	465	460
26	426	415	408	396	383	394	421	443	454	462	465	460
27	427	413	408	396	383	395	421	443	455	462	465	460
28	428	412	408	396	383	396	423	444	455	463	465	460
29	428	412	408	396	382	396	423	444	456	463	465	458
30	429		408	396	382	398	423	444	457	462	466	458
31	429		408		382		424	445		462		458
Мин.	432	432	411	408	396	398	424	445	457	463	466	466
Ср.	430	427	409	401	392	387	413	436	451	460	464	463
Макс.	425	412	408	396	382	381	399	425	445	457	462	458

Год. макс: 381
Датум: 09.06.2012

Ср. год: 428
T (°C) ДА

Год. мин: 466
Датум: 15.12.2012

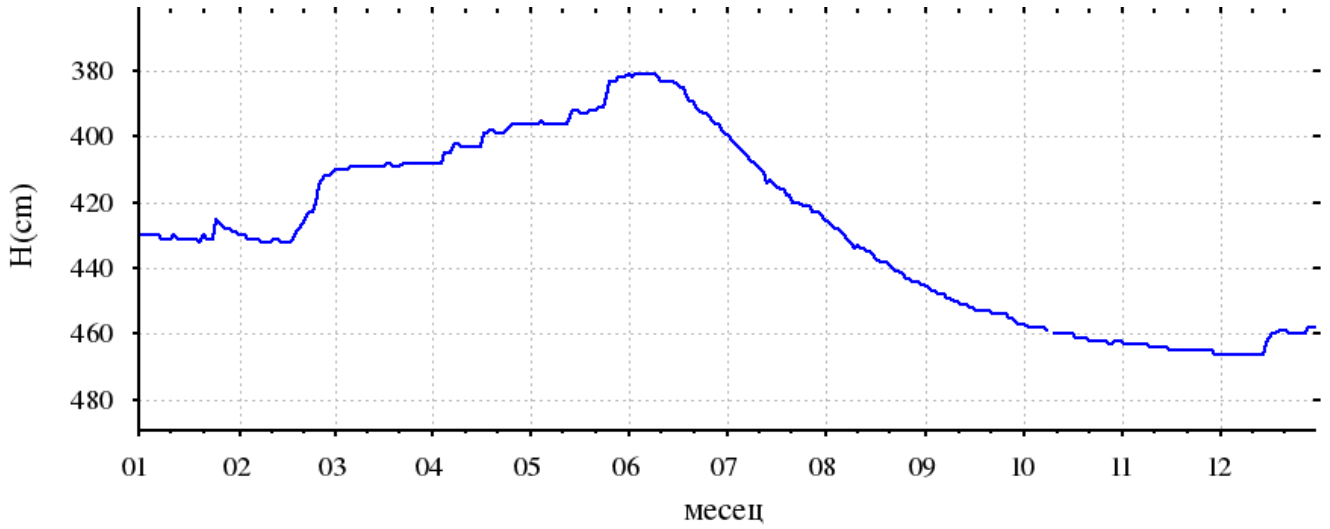

Шифра станице: Б-4
Назив пијезометра: Богатић-4

Водно тело: 116
SA_GW_I_3

Кота 0 (мнм):
Кота терена (мнм):

Дан	I	II	III	IV	V	VI	VII	VIII	IX	X	XI	XII
1	сув	сув	сув	сув	395	381	396	сув	сув	сув	сув	сув
2	сув	сув	сув	сув	395	381	397	сув	сув	сув	сув	сув
3	сув	сув	сув	сув	395	380	399	сув	сув	сув	сув	сув
4	сув	сув	сув	сув	395	381	399	сув	сув	сув	сув	сув
5	сув	сув	сув	сув	395	381	сув	сув	сув	сув	сув	сув
6	сув	сув	сув	сув	395	381	сув	сув	сув	сув	сув	сув
7	сув	сув	сув	сув	395	380	сув	сув	сув	сув	сув	сув
8	сув	сув	сув	400	395	380	сув	сув	сув	сув	сув	сув
9	сув	сув	сув	400	395	380	сув	сув	сув	сув	сув	сув
10	сув	сув	сув	400	395	381	сув	сув	сув	сув	сув	сув
11	сув	сув	сув	сув	395	381	сув	сув	сув	сув	сув	сув
12	сув	сув	сув	сув	395	382	сув	сув	сув	сув	сув	сув
13	сув	сув	сув	сув	395	382	сув	сув	сув	сув	сув	сув
14	сув	сув	сув	сув	395	382	сув	сув	сув	сув	сув	сув
15	сув	сув	сув	сув	393	381	сув	сув	сув	сув	сув	сув
16	сув	сув	сув	сув	392	384	сув	сув	сув	сув	сув	сув
17	сув	сув	сув	400	392	384	сув	сув	сув	сув	сув	сув
18	сув	сув	сув	399	392	384	сув	сув	сув	сув	сув	сув
19	сув	сув	сув	399	392	385	сув	сув	сув	сув	сув	сув
20	сув	сув	сув	399	392	386	сув	сув	сув	сув	сув	сув
21	сув	сув	сув	399	392	387	сув	сув	сув	сув	сув	сув
22	сув	сув	сув	399	392	387	сув	сув	сув	сув	сув	сув
23	сув	сув	сув	399	391	387	сув	сув	сув	сув	сув	сув
24	сув	сув	сув	398	391	389	сув	сув	сув	сув	сув	сув
25	сув	сув	сув	397	390	392	сув	сув	сув	сув	сув	сув
26	сув	сув	сув	396	385	392	сув	сув	сув	сув	сув	сув
27	сув	сув	сув	395	384	392	сув	сув	сув	сув	сув	сув
28	сув	сув	сув	395	382	393	сув	сув	сув	сув	сув	сув
29	сув	сув	сув	395	383	394	сув	сув	сув	сув	сув	сув
30	сув		сув	395	383	394	сув	сув	сув	сув	сув	сув
31	сув		сув		383		сув	сув		сув		сув
Мин.				400	395	394	399					
Ср.				398	392	385	398					
Макс.				395	382	380	396					

Год. макс:
Датум:

Ср. год:
Т (°C) ДА

Год. мин:
Датум:

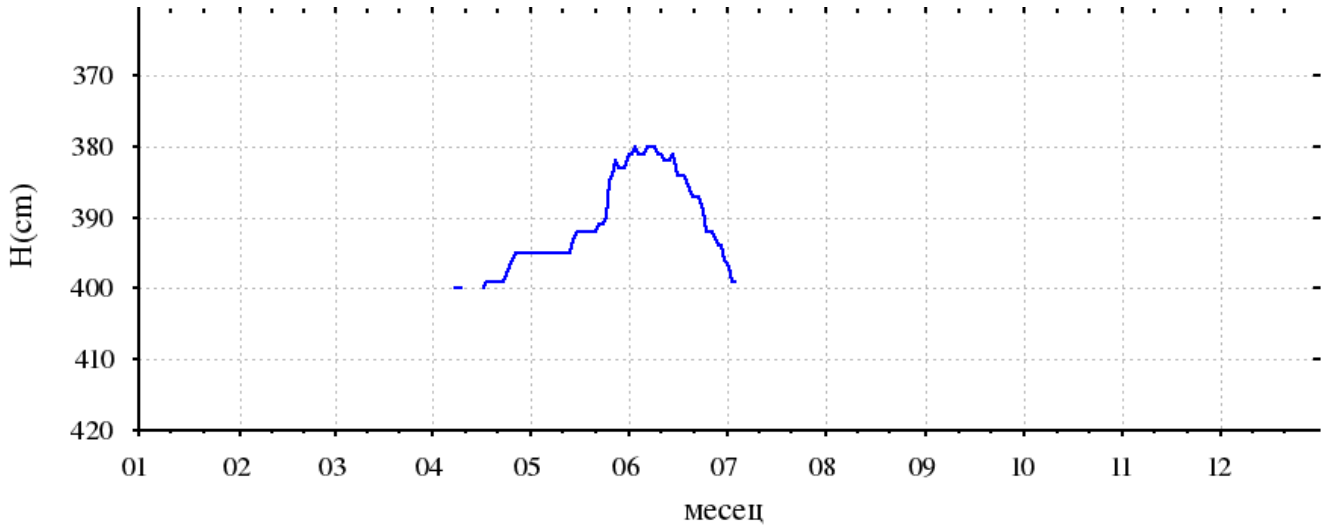

Шифра станице: П-18 **Водно тело:** 116 **Кота 0 (мнм):**
Назив пијезометра: Дуваниште SA_GW_I_3 **Кота терена (мнм):**

Дан	I	II	III	IV	V	VI	VII	VIII	IX	X	XI	XII
1	381	382	356	373	364	347	375	397	415	425	430	433
2					364	348	376	397	415	425	430	433
3					365	349	377	398	416	425	430	433
4					365	350	378	399	416	425	430	433
5					366	351	379	399	417	426	430	433
6				375	367	352	380	400	417	426	430	433
7				374	368	353	381	400	417	426	430	433
8				374	369	355	382	401	418	426	431	433
9				374	370	356	383	402	418	427	431	434
10	382	384	361	374	370	357	384	402	419	427	431	434
11				374	371	358	385	403	419	427	431	434
12				375	372	359	386	403	419	426	431	434
13				374	371	360	387	404	420	427	431	434
14				375	369	361	388	404	420	427	431	434
15				375	368	361	389	405	420	427	431	433
16				374	368	361	389	406	420	427	431	432
17				371	368	362	390	406	421	428	431	432
18				369	368	363	391	407	421	428	432	432
19				369	368	364	391	407	421	428	432	431
20	383	382	368	368	368	365	392	408	421	428	432	431
21				369	368	366	393	409	422	428	432	430
22				369	368	367	393	409	422	429	432	430
23				368	369	368	394	410	422	429	432	430
24				368	363	369	394	411	422	429	432	430
25				366	351	370	395	411	423	429	432	430
26				365	346	371	395	412	423	429	432	430
27				364	343	372	395	412	423	429	433	430
28				364	343	372	395	413	424	429	432	430
29				364	343	374	396	413	424	429	433	430
30				364	345	375	396	414	424	430	433	429
31					345		397	414		430		429
Мин.				375	372	375	397	414	424	430	433	434
Ср.				370	363	361	388	406	420	427	431	432
Макс.				364	343	347	375	397	415	425	430	429

Год. макс: **Ср. год:** **Год. мин:**
Датум: Т (°C) ДА **Датум:**

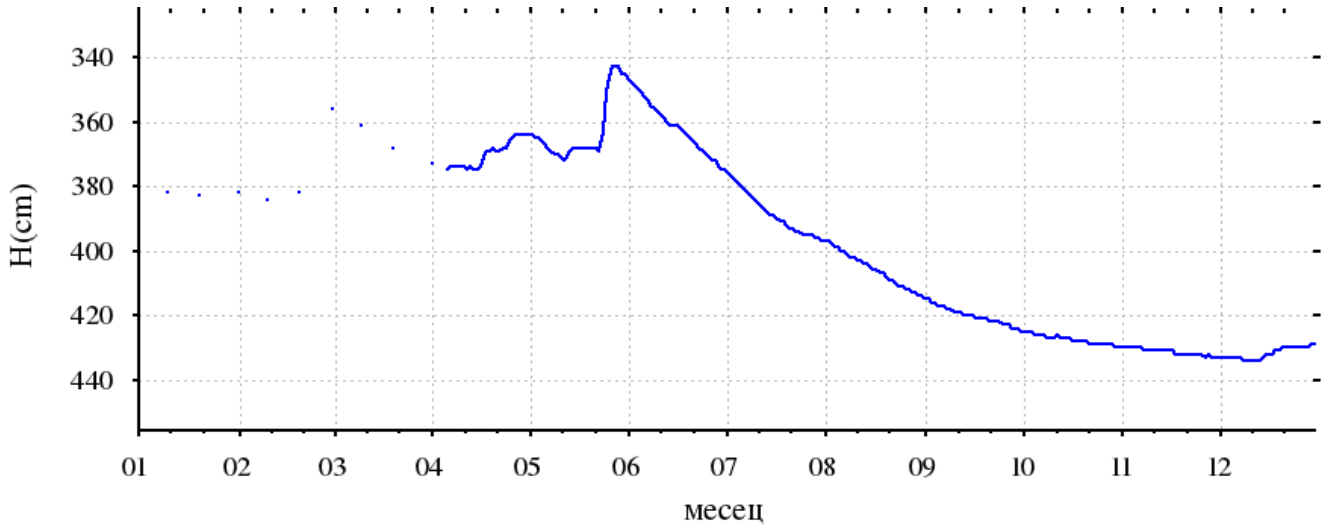

Шифра станице: П-19 **Водно тело:** 116 **Кота 0 (мнм):**
Назив пијезометра: Богосавац (улаз у село) SA_GW_I_3 **Кота терена (мнм):**

Дан	I	II	III	IV	V	VI	VII	VIII	IX	X	XI	XII
1	443	448	372	419	361	370		457	484	493	481	477
2								458	485	492	483	476
3								460	486	493	483	477
4								462	485	493	481	475
5								466	486	494	481	476
6								465	486	493	481	477
7								467	486	494	482	476
8								468	487	494	480	476
9								467	488	494	481	476
10	451	437	388	397	392	384		467	488	495	480	475
11								468	488	493	480	476
12								470	487	488	481	477
13								470	487	485	481	476
14								470	487	484	480	475
15								472	488	484	480	471
16								474	488	486	479	464
17								474	489	486	479	462
18								475	489	486	479	460
19								475	489	486	479	457
20	453	431	409	387	383	416		475	488	486	479	456
21								476	488	486	479	458
22								477	488	486	479	459
23								477	489	486	479	459
24								481	489	485	478	460
25								481	490	484	478	460
26							455	481	490	483	477	461
27							453	482	491	483	476	460
28							454	482	493	483	475	459
29							454	482	492	483	475	457
30							454	484	495	482	477	456
31							456	484		481		454
Мин.								484	495	495	483	477
Ср.								472	488	488	479	467
Макс.								457	484	481	475	454

Год. макс: **Ср. год:** **Год. мин:**
Датум: Т (°C) ДА **Датум:**

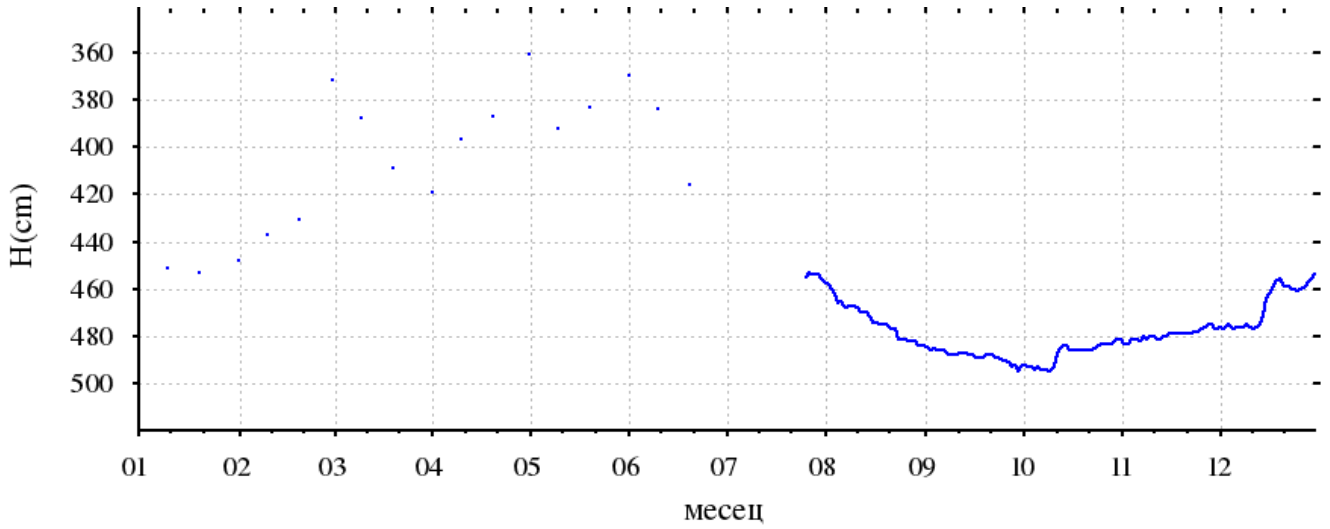

Шифра станице:	**П-3**	*Водно тело:*	**116**	*Кота 0 (мнм):*	**79.70**
Назив пијезометра:	**Ноћајски Салаш**		**SA_GW_I_3**	*Кота терена (мнм):*	**79.39**

Дан	*I*	*II*	*III*	*IV*	*V*	*VI*	*VII*	*VIII*	*IX*	*X*	*XI*	*XII*
1	511	512	471	442	373	362	483	524	551	547	512	494
2	512	511	459	442	381	371	486	525	552	548	501	483
3	514	509	447	442	390	383	488	526	552	549	492	465
4	516	507	439	445	397	397	490	528	553	550	484	446
5	518	509	434	447	403	407	490	529	553	552	481	438
6	517	508	433	447	411	413	493	530	554	552	474	433
7	520	509	431	441	420	418	495	530	554	553	466	427
8	517	509	431	440	429	423	496	531	554	553	460	424
9	513	506	437	435	436	428	497	532	555	554	454	423
10	511	503	443	429	441	433	499	533	555	555	450	424
11	506	502	447	429	444	436	499	535	555	555	447	428
12	504	501	454	429	443	438	501	536	556	554	447	432
13	502	499	460	431	439	440	502	537	556	553	447	433
14	504	497	464	435	438	442	505	538	556	553	447	439
15	506	499	467	437	437	444	508	538	556	555	448	441
16	507	500	470	433	431	441	509	539	557	556	447	443
17	509	504	470	423	411	442	511	540	556	556	447	442
18	511	504	472	409	380	442	512	541	552	556	451	434
19	511	504	472	398	360	444	514	542	548	555	456	421
20	511	506	471	395	352	445	515	543	546	549	461	410
21	510	505	462	395	351	450	517	543	545	540	467	405
22	512	504	450	395	354	456	517	544	547	535	472	400
23	514	503	442	395	359	460	518	545	547	533	479	398
24	515	502	436	394	357	462	519	545	547	533	484	399
25	512	499	430	388	343	467	520	546	544	535	489	401
26	513	496	424	377	329	471	521	547	542	537	492	406
27	512	494	425	368	326	473	521	548	542	539	495	409
28	511	490	423	361	328	475	521	549	543	539	495	409
29	510	481	427	362	332	477	521	549	544	540	496	395
30	511		433	367	340	480	522	550	545	537	497	380
31	512		438		351		523	551		527		371
Мин.	520	512	472	447	444	480	523	551	557	556	512	494
Ср.	511	503	447	414	387	437	507	539	551	547	471	424
Макс.	502	481	423	361	326	362	483	524	542	527	447	371

Год. макс:	326	*Ср. год:*	478	*Год. мин:*	557
Датум:	27.05.2012	T (°C)	ДА	*Датум:*	16.09.2012

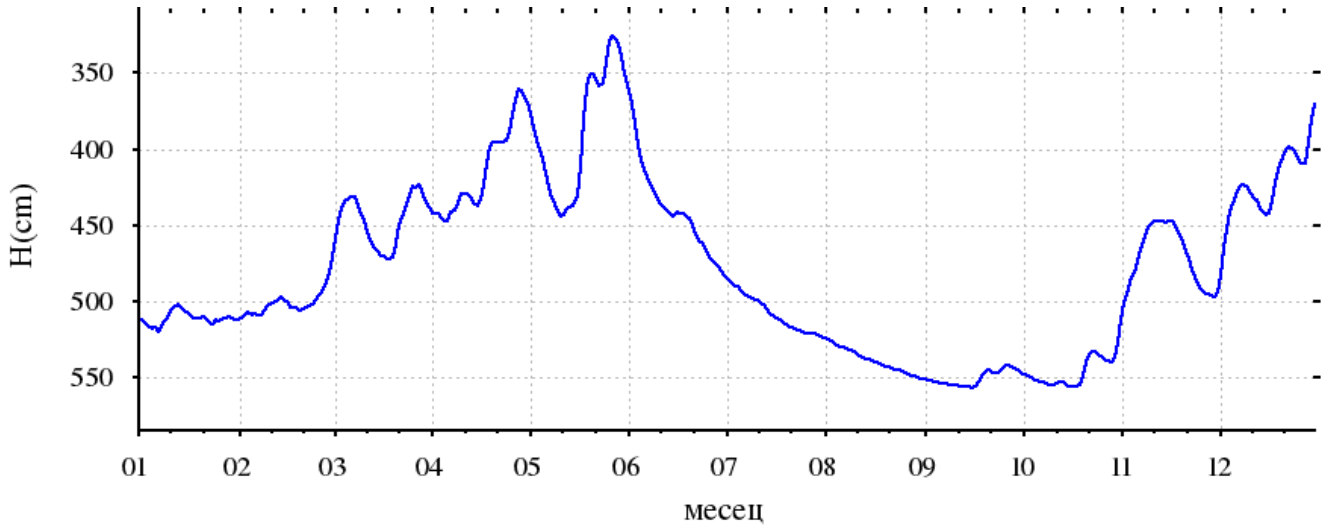

Шифра станице:	Пд-713	*Водно тело:* 116		*Кота 0 (мнм):*	80.86
Назив пијезометра:	Ноћај	SA_GW_I_3		*Кота терена (мнм):*	80.41

Дан	*I*	*II*	*III*	*IV*	*V*	*VI*	*VII*	*VIII*	*IX*	*X*	*XI*	*XII*
1	419	417	398	388	379	376	416	448	472	471	463	452
2	421	417	396	389	380	377		449	476	471	460	452
3	421	417	394	389	382	379		449	474	472	458	451
4	422	415	393	389	383	380		454	474	471	457	450
5	422	414	391	390	384	383		454	476	474	455	447
6	421	415	390	391	386	385		456	476	471	454	446
7	423	414	389	390	386	385		457	475	471	454	445
8	424	415	388	390	387	388		464	479	471	453	444
9	423	416	388	390	389	390		460	476	472	452	441
10	422	415	389	389	391	390		459	475	472	451	440
11	421	415	389	388	392	391		465	474	472	449	439
12	421	414	388	388	392	392		461	475	471	448	439
13	419	414	389	387	392	394		461	477	470	448	439
14	419	413	390	388	391	394		461	475	470	448	439
15	419	413	391	389	390			467	475	469	448	438
16	419	412	391	389	390			463	474	469	447	438
17	420	415	392	388	390			463	473	470	447	438
18	420	415	393	386	388			464	473	471	446	439
19	421	416	393	385	386			465	472	470	446	439
20	420	417	394	384	385		446	471	472	470	446	439
21	419	418	394	384	383			467	471	469	447	437
22	420	418	394	383	382			467	469	468	448	435
23	420	417	392	382	381			468	468	467	448	434
24	421	415	390	381	379			470	469	466	448	433
25	420	414	390	380	377			476	472	465	449	432
26	420	408	389	380	376			471	470	465	449	431
27	420	403	389	379	374		446	472	470	464	449	431
28	420	401	388	379	373		445	471	470	463	449	432
29	419	400	388	378	373		446	474	471	464	450	432
30	418		387	379	374		447	474	471	464	451	432
31	417		387		375		448	472		464		431
Мин.	424	418	398	391	392			476	479	474	463	452
Ср.	420	414	391	386	384			464	473	469	451	439
Макс.	417	400	387	378	373			448	468	463	446	431

Год. макс:	*Ср. год:*	*Год. мин:*
Датум:	Т (°C) ДА	*Датум:*

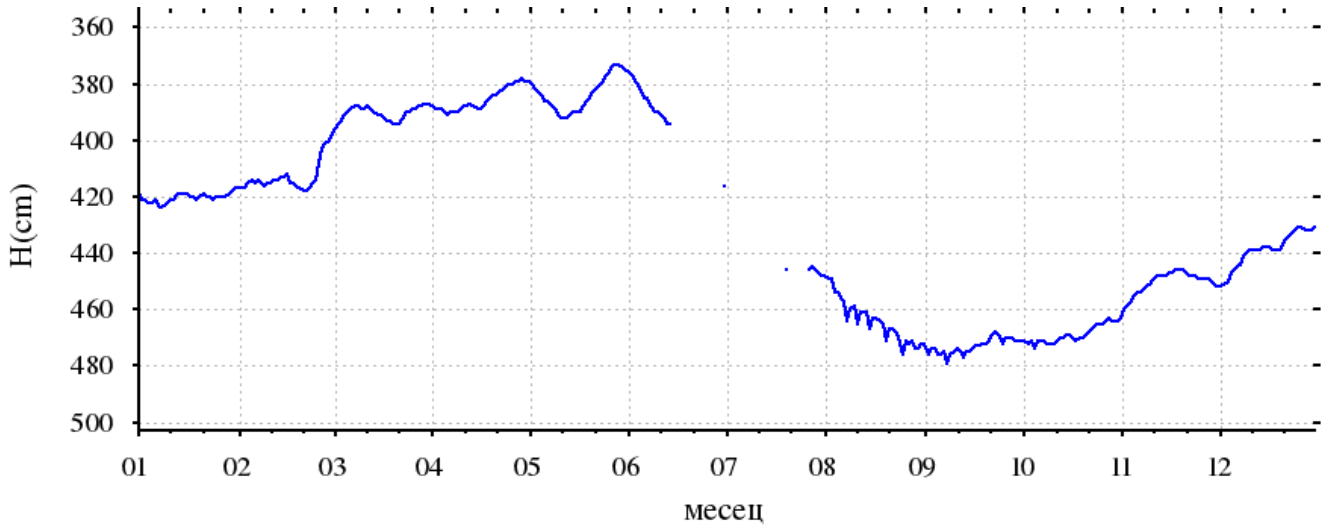

Шифра станице: 11А
Назив пијезометра: Дреновац
Водно тело: 116 SA_GW_I_3
Кота 0 (мнм): 78.65
Кота терена (мнм): 77.47

Дан	I	II	III	IV	V	VI	VII	VIII	IX	X	XI	XII
1	547	544	524	498	480	447	503	547	579	571	563	506
5	539	543	518	492	483	460	511	553	580	572	567	503
10	544	544	516	488	483	469	516	557	577	571	521	501
15	540	541	515	484	481	482	523	561	574	570	519	495
20	542	540	513	480	468	491	534	572	570	569	515	491
25	542	538	514	479	490	497	543	576	571	567	511	485
Мин.	547	544	524	498	490	497	543	576	580	572	567	506
Ср.	542	542	517	487	481	474	522	561	575	570	533	497
Макс.	539	538	513	479	468	447	503	547	570	567	511	485

Год. макс: 447 **Ср. год:** 525 **Год. мин:** 580
Датум: 01.06.2012 T (°C) HE **Датум:** 05.09.2012

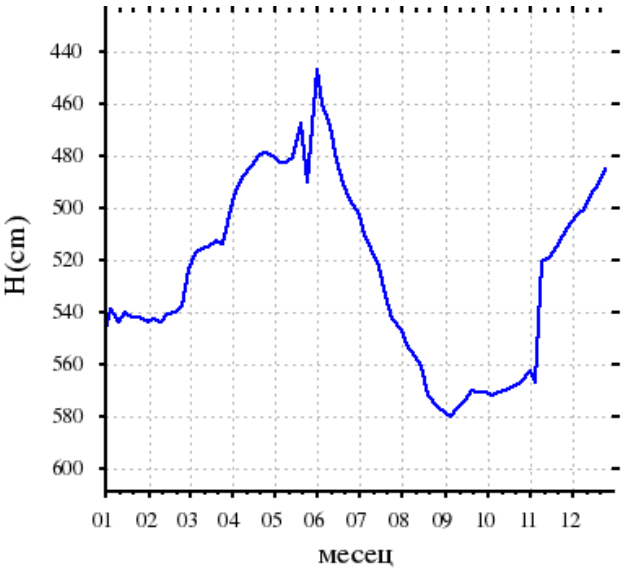

Шифра станице: 18А
Назив пијезометра: Узвеце-село
Водно тело: 116 SA_GW_I_3
Кота 0 (мнм): 82.32
Кота терена (мнм): 81.21

Дан	I	II	III	IV	V	VI	VII	VIII	IX	X	XI	XII
1	564	560	551	529	514	509	540	572	593	603	606	603
10	563	560	532	526	524	513		581	598	607	605	600
20	563	558	531	524	520	523	566	586	601	608	604	595
Мин.	564	560	551	529	524	523		586	601	608	606	603
Ср.	563	559	538	526	519	515		580	597	606	605	599
Макс.	563	558	531	524	514	509		572	593	603	604	595

Год. макс: **Ср. год:** **Год. мин:**
Датум: T (°C) HE **Датум:**

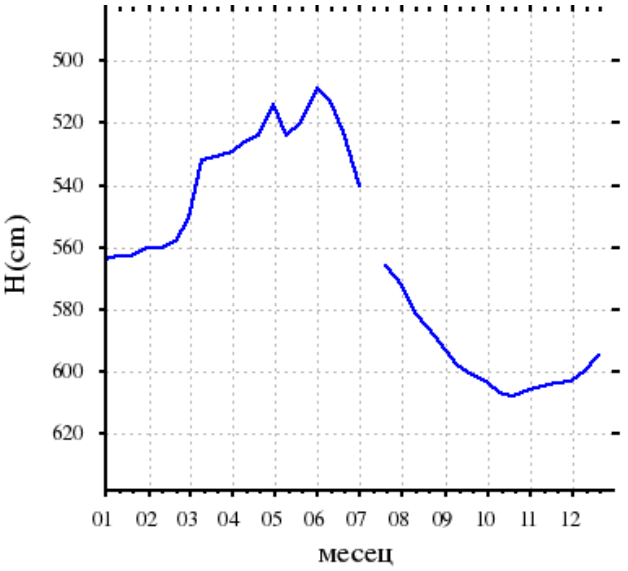

Шифра станице: 28А
Назив пијезометра: Мајур
Водно тело: 116 SA_GW_I_3
Кота 0 (мнм): 80.91
Кота терена (мнм): 80.06

Дан	I	II	III	IV	V	VI	VII	VIII	IX	X	XI	XII
1	517	512	495	491	473	463	482	514	538	548	552	549
10	516	513	494	488	477	464		521	542	552	552	547
20	516	509	494	484	472	470	503	529	545	553	550	537
Мин.	517	513	495	491	477	470		529	545	553	552	549
Ср.	516	511	494	488	474	466		521	542	551	551	544
Макс.	516	509	494	484	472	463		514	538	548	550	537

Год. макс: **Ср. год:** **Год. мин:**
Датум: T (°C) HE **Датум:**

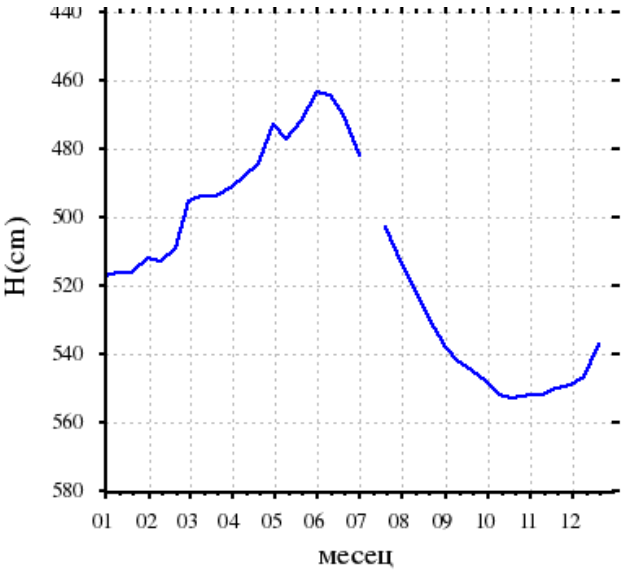

Шифра станице: 33
Назив пијезометра: Петловача

Водно тело: 116
SA_GW_I_3

Кота 0 (мнм): 89.68
Кота терена (мнм): 89.23

Дан	I	II	III	IV	V	VI	VII	VIII	IX	X	XI	XII
1	543	545	561	565	566	556	554	566	577	587	597	602
10	545	548	561	566	565	554	559	569	578	589	598	605
20	549	559	563	566	558	554	563	572	583	593	602	610
Мин.	549	559	563	566	566	556	563	572	583	593	602	610
Ср.	546	551	562	566	563	555	559	569	579	590	599	606
Макс.	543	545	561	565	558	554	554	566	577	587	597	602

Год. макс: 543 **Ср. год:** 570 **Год. мин:** 610
Датум: 01.01.2012 T (°C) НЕ **Датум:** 20.12.2012

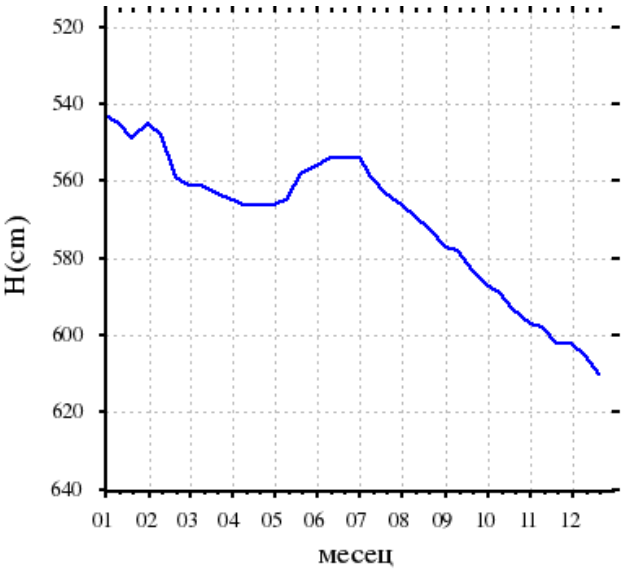

Шифра станице: 49
Назив пијезометра: Шабац-Агенција ЈРБ

Водно тело: 116
SA_GW_I_3

Кота 0 (мнм): 79.99
Кота терена (мнм): 79.21

Дан	I	II	III	IV	V	VI	VII	VIII	IX	X	XI	XII
1		719	616	603	486	489	716	768	817	736	638	660
5	743	698	544	616	553	574	731	786	816	750	564	540
10	690	688	596	598	617	620	741	787	791	763	524	506
15	675	685	659	587	639	646	740	808	795	759	538	558
20	724	726	656	521	456	632	765	803	721	747	570	515
25	732	723	563	536	500	670	784	801	738	679	641	488
Мин.		726	659	616	639	670	784	808	817	763	641	660
Ср.		707	606	577	542	605	746	792	780	739	579	545
Макс.		685	544	521	456	489	716	768	721	679	524	488

Год. макс: **Ср. год:** **Год. мин:**
Датум: T (°C) ДА **Датум:**

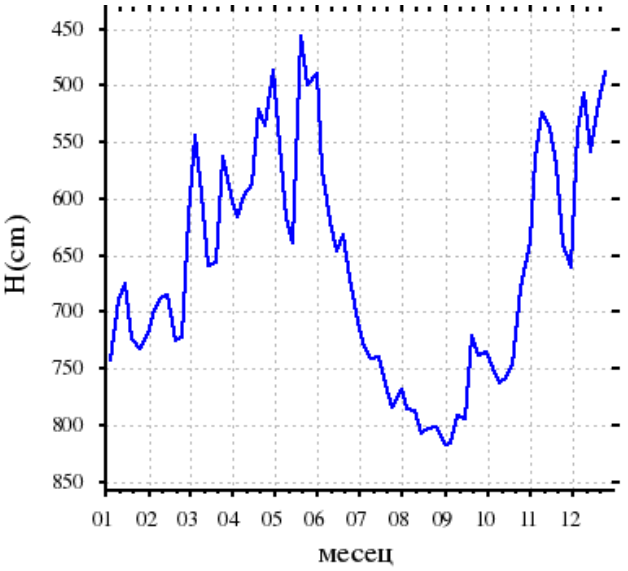

Шифра станице: П-12
Назив пијезометра: Белотић (језерац)

Водно тело: 116
SA_GW_I_3

Кота 0 (мнм):
Кота терена (мнм):

Дан	I	II	III	IV	V	VI	VII	VIII	IX	X	XI	XII
1	308	302	257	279	270	243	295	331	355	361	362	355
10	308	301	256	278	278	260		340	359	367	357	353
20	307	303	276	275	268	279	325	346	358	365	356	348
Мин.	308	303	276	279	278	279		346	359	367	362	355
Ср.	308	302	263	277	272	261		339	357	364	358	352
Макс.	307	301	256	275	268	243		331	355	361	356	348

Год. макс: **Ср. год:** **Год. мин:**
Датум: T (°C) НЕ **Датум:**

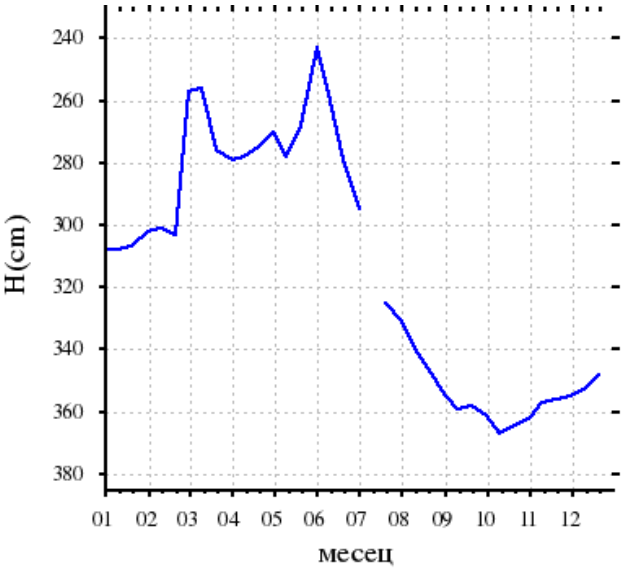

Шифра станице: П-13 **Водно тело:** 116 **Кота 0 (мнм):** 81.91
Назив пијезометра: Штитар SA_GW_I_3 **Кота терена (мнм):** 81.72

Дан	I	II	III	IV	V	VI	VII	VIII	IX	X	XI	XII
1	299	291	241	265	253	170	291	295	343	356	349	341
10	297	293	254	264	263	246	301	330	351	355	346	341
20	300	290	263	259	152	267	317	345	353	353	328	331
Мин.	300	293	263	265	263	267	317	345	353	356	349	341
Ср.	299	291	253	263	223	228	303	323	349	355	341	338
Макс.	297	290	241	259	152	170	291	295	343	353	328	331

Год. макс: 152 **Ср. год:** 297 **Год. мин:** 356
Датум: 20.05.2012 T (°C) HE **Датум:** 01.10.2012

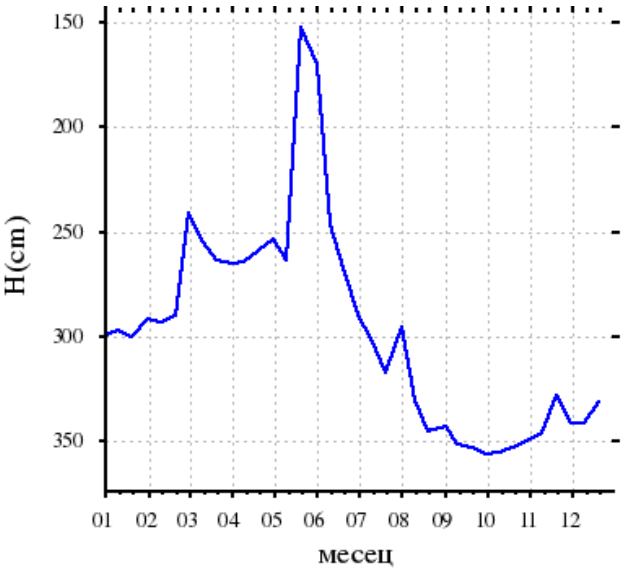

Шифра станице: П-16 **Водно тело:** 116 **Кота 0 (мнм):**
Назив пијезометра: Слепчевић SA_GW_I_3 **Кота терена (мнм):**

Дан	I	II	III	IV	V	VI	VII	VIII	IX	X	XI	XII
1	302	296	244	276	258	241	292	327	353	357	354	350
10	300	299	260	275	270	261		334	354	360	353	347
20	302	296	271	267	264	278	320	342	355	357	351	339
Мин.	302	299	271	276	270	278		342	355	360	354	350
Ср.	301	297	258	273	264	260		334	354	358	353	345
Макс.	300	296	244	267	258	241		327	353	357	351	339

Год. макс: **Ср. год:** **Год. мин:**
Датум: T (°C) HE **Датум:**

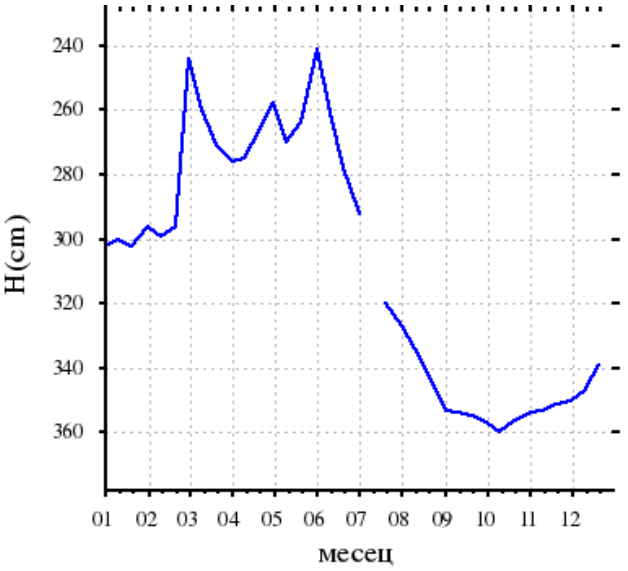

Шифра станице: П-17 **Водно тело:** 116 **Кота 0 (мнм):** 83.41
Назив пијезометра: Мишар - Сава SA_GW_I_3 **Кота терена (мнм):**

Дан	I	II	III	IV	V	VI	VII	VIII	IX	X	XI	XII
1	932	922	884	890	849	814	846	889	934	948	948	932
10	928	925	887	887	848	819	857	902	940	952	942	925
20	911	897	894	877	843	833	880	915	946	950	933	894
Мин.	932	925	894	890	849	833	880	915	946	952	948	932
Ср.	924	915	888	885	847	822	861	902	940	950	941	917
Макс.	911	897	884	877	843	814	846	889	934	948	933	894

Год. макс: 814 **Ср. год:** 899 **Год. мин:** 952
Датум: 01.06.2012 T (°C) HE **Датум:** 10.10.2012

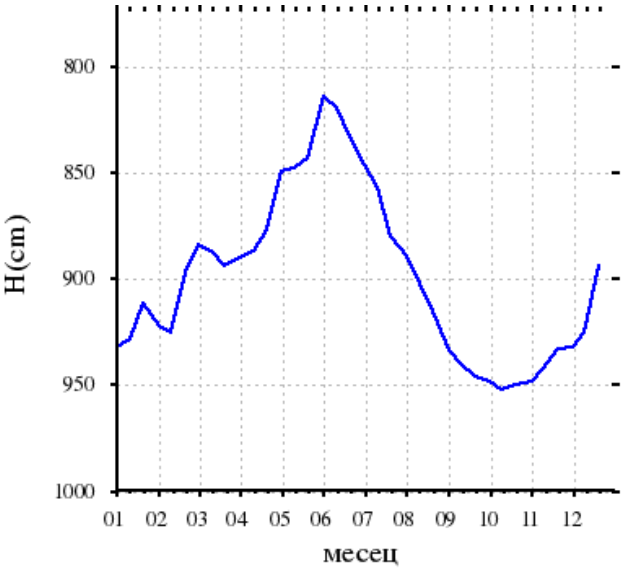

Шифра станице: П-2 **Водно тело:** 116 **Кота 0 (мнм):** 80.73
Назив пијезометра: Г. Засавица SA_GW_I_3 **Кота терена (мнм):** 80.40

Дан	I	II	III	IV	V	VI	VII	VIII	IX	X	XI	XII
1	546	544	538	525	517	510	522	547	567	587	597	589
10	545	544	531	522	515	507		553	573	593	597	586
20	545	543	527	519	514	511	539	559	578	594	593	583
Мин.	546	544	538	525	517	511	539	559	578	594	597	589
Ср.	545	544	532	522	515	509	531	553	573	591	596	586
Макс.	545	543	527	519	514	507	522	547	567	587	593	583

Год. макс:	507	Ср. год:	550	Год. мин:	597
Датум:	10.06.2012	T (°C)	HE	Датум:	01.11.2012

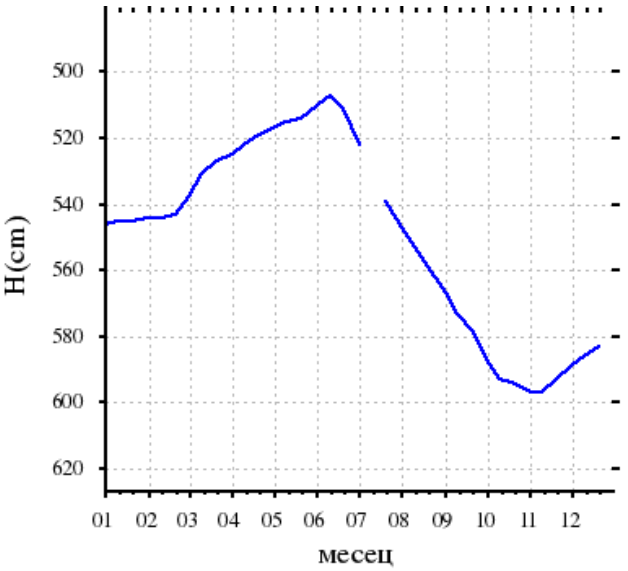

Шифра станице: П-20 **Водно тело:** 116 **Кота 0 (мнм):**
Назив пијезометра: Прњавор SA_GW_I_3 **Кота терена (мнм):**

Дан	I	II	III	IV	V	VI	VII	VIII	IX	X	XI	XII
1	606	625	640	640	647	634	627	620	645	655	665	670
10	620	630	640	642	638	628	622	630	647	657	662	676
20	626	637	645	650	643	625	625	640	645	660	665	677
Мин.	626	637	645	650	647	634	627	640	647	660	665	677
Ср.	617	631	642	644	643	629	625	630	646	657	664	674
Макс.	606	625	640	640	638	625	622	620	645	655	662	670

Год. макс:	606	Ср. год:	642	Год. мин:	677
Датум:	01.01.2012	T (°C)	HE	Датум:	20.12.2012

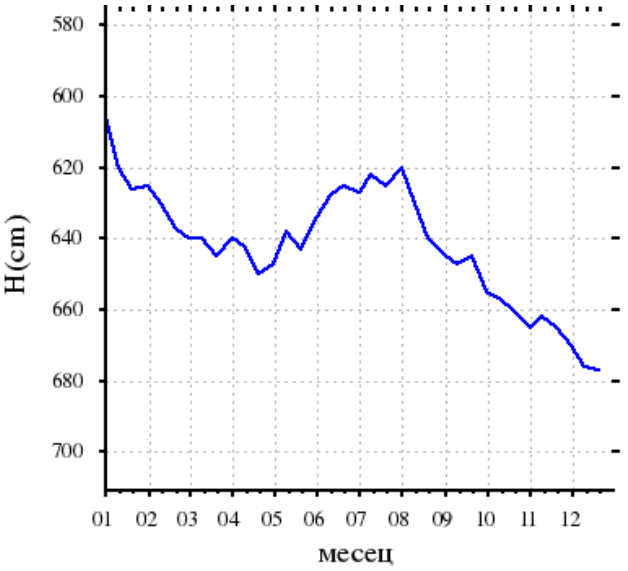

Шифра станице: П-21 **Водно тело:** 116 **Кота 0 (мнм):**
Назив пијезометра: Липолист SA_GW_I_3 **Кота терена (мнм):**

Дан	I	II	III	IV	V	VI	VII	VIII	IX	X	XI	XII
1	337	337	313	324	310	295	333	353	372	383	385	386
10	329	339	317	327	311	309	346	362	376	378	384	381
20	340	342	327	315	314	316	351	366	382	382	385	375
Мин.	340	342	327	327	314	316	351	366	382	383	385	386
Ср.	335	339	319	322	312	307	343	360	377	381	385	381
Макс.	329	337	313	315	310	295	333	353	372	378	384	375

Год. макс:	295	Ср. год:	347	Год. мин:	386
Датум:	01.06.2012	T (°C)	HE	Датум:	01.12.2012

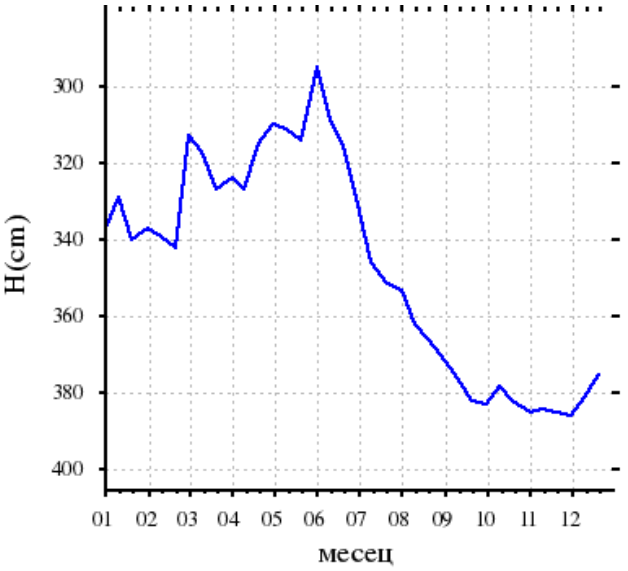

Шифра станице: П-4
Назив пијезометра: Четвртнија

Водно тело: 116
SA_GW_I_3

Кота 0 (мнм):
Кота терена (мнм):

Дан	I	II	III	IV	V	VI	VII	VIII	IX	X	XI	XII
1	452	443	431	356	338	328	388	428	456	474	474	440
10	449	443	398	370	337	338	408	439	462	475	433	418
20	456	444	405	348	339	360	423	446	468	477	442	388
Мин.	456	444	431	370	339	360	423	446	468	477	474	440
Ср.	452	443	411	358	338	342	406	438	462	475	450	415
Макс.	449	443	398	348	337	328	388	428	456	474	433	388

Год. макс:	328	Ср. год:	416	Год. мин:	477
Датум:	01.06.2012	T (°C)	НЕ	Датум:	20.10.2012

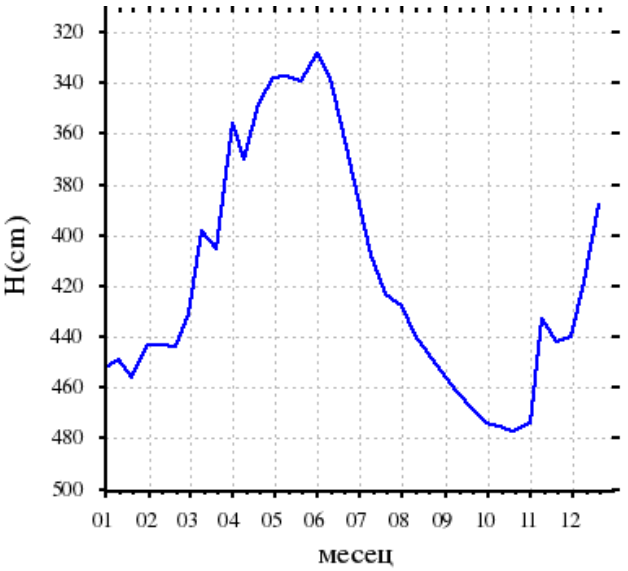

Шифра станице: П-5
Назив пијезометра: Раденковић

Водно тело: 116
SA_GW_I_3

Кота 0 (мнм): 82.81
Кота терена (мнм): 82.47

Дан	I	II	III	IV	V	VI	VII	VIII	IX	X	XI	XII
1	688	688	679	665	648	637	638	663	689	705	711	695
10	689	687	673	661	648	630	648	672	696	706	704	689
20	688	685	671	656	642	629	656	679	701	709	699	683
Мин.	689	688	679	665	648	637	656	679	701	709	711	695
Ср.	688	687	674	661	646	632	647	671	695	707	705	689
Макс.	688	685	671	656	642	629	638	663	689	705	699	683

Год. макс:	629	Ср. год:	675	Год. мин:	711
Датум:	20.06.2012	T (°C)	НЕ	Датум:	01.11.2012

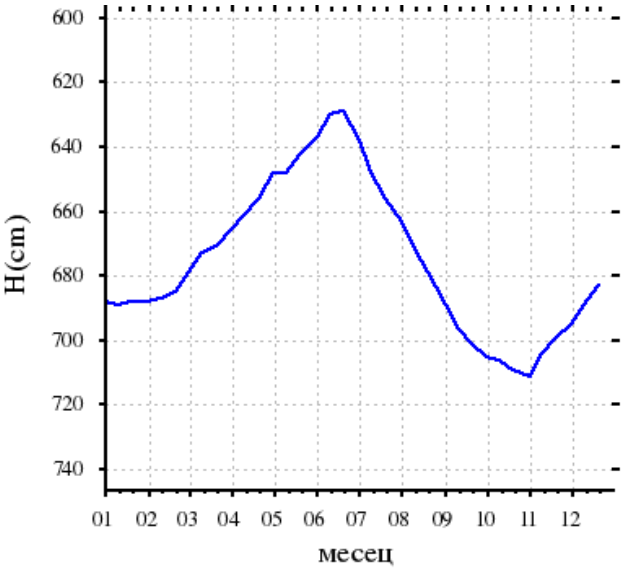

Шифра станице: П-6
Назив пијезометра: Црна Бара

Водно тело: 116
SA_GW_I_3

Кота 0 (мнм): 82.52
Кота терена (мнм): 82.14

Дан	I	II	III	IV	V	VI	VII	VIII	IX	X	XI	XII
1	590	590	555	531	495	446	525	582	613	620	615	574
10	605	580	550	526	482	489	558	595	618	618	590	580
20	608	570	542	515	460	511	575	608	621	617	575	590
Мин.	608	590	555	531	495	511	575	608	621	620	615	590
Ср.	601	580	549	524	479	482	553	595	617	618	593	581
Макс.	590	570	542	515	460	446	525	582	613	617	575	574

Год. макс:	446	Ср. год:	564	Год. мин:	621
Датум:	01.06.2012	T (°C)	НЕ	Датум:	20.09.2012

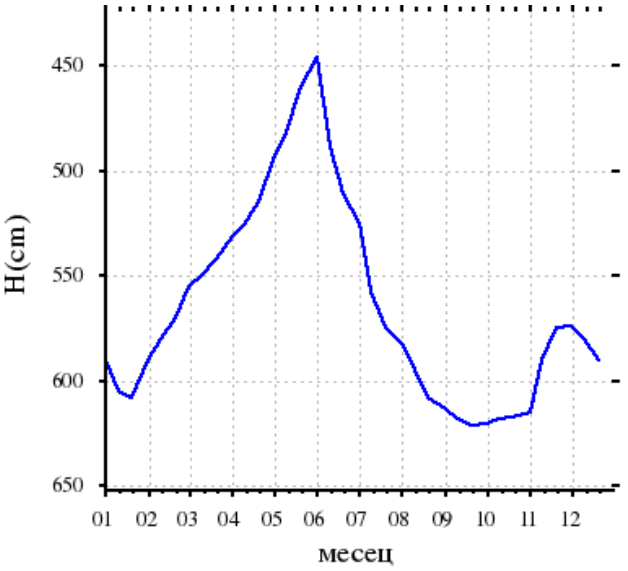

Шифра станице: **П-7** *Водно тело:* **116** *Кота 0 (мнм):* **83.47**
Назив пијезометра: **Баново Поље** **SA_GW_I_3** *Кота терена (мнм):* **83.21**

Дан	*I*	*II*	*III*	*IV*	*V*	*VI*	*VII*	*VIII*	*IX*	*X*	*XI*	*XII*
1	420	420	404	396	383	368	377	403	423	436	445	445
10	422	420	400	393	381	366		410	428	441	447	445
20	421	418	398	388	377	370	395	416	432	442	446	441
Мин.	422	420	404	396	383	370		416	432	442	447	445
Ср.	421	419	401	392	380	368		410	428	440	446	444
Макс.	420	418	398	388	377	366		403	423	436	445	441

Год. макс: *Ср. год:* *Год. мин:*
Датум: T (°C) HE *Датум:*

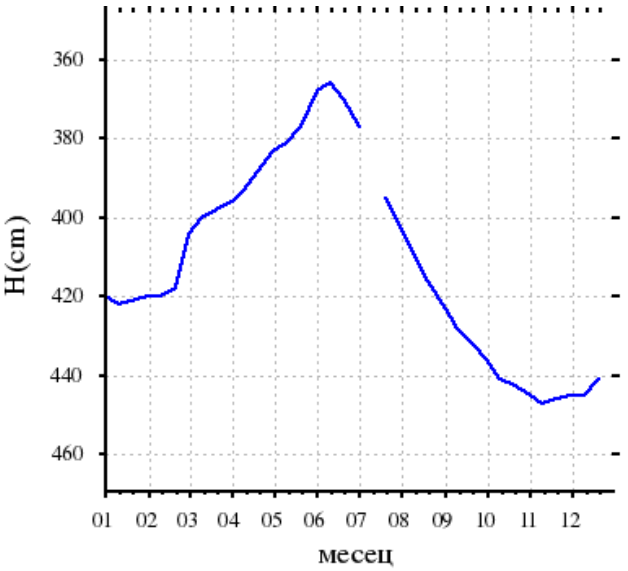

Шифра станице: **П-8** *Водно тело:* **116** *Кота 0 (мнм):* **81.34**
Назив пијезометра: **Глушци** **SA_GW_I_3** *Кота терена (мнм):* **80.98**

Дан	*I*	*II*	*III*	*IV*	*V*	*VI*	*VII*	*VIII*	*IX*	*X*	*XI*	*XII*
1	427	423	413	395	389	380	407	438	460	468	469	462
10	428	422	398	392	390	383		446	463	470	467	459
20	426	420	396	389	388	394	429	452	466	471	464	455
Мин.	428	423	413	395	390	394		452	466	471	469	462
Ср.	427	422	402	392	389	386		445	463	470	467	459
Макс.	426	420	396	389	388	380		438	460	468	464	455

Год. макс: *Ср. год:* *Год. мин:*
Датум: T (°C) HE *Датум:*

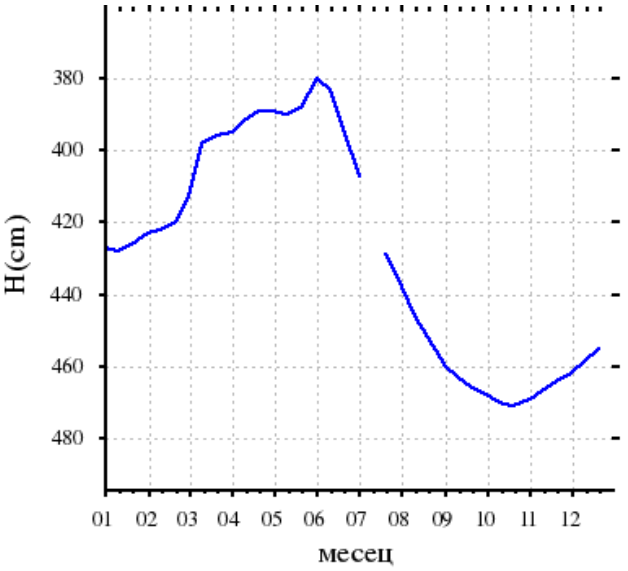

Шифра станице: **П-9** *Водно тело:* **116** *Кота 0 (мнм):*
Назив пијезометра: **Узвеће** **SA_GW_I_3** *Кота терена (мнм):*

Дан	*I*	*II*	*III*	*IV*	*V*	*VI*	*VII*	*VIII*	*IX*	*X*	*XI*	*XII*
1	521	521	499	492	481	474	500	524	545	552	559	557
10	520	517	492	487	480	475	511	534	549	555	557	555
20	521	515	492	487	478	484	519	540	552	559	557	552
Мин.	521	521	499	492	481	484	519	540	552	559	559	557
Ср.	521	518	494	489	480	478	510	533	549	555	558	555
Макс.	520	515	492	487	478	474	500	524	545	552	557	552

Год. макс: 474 *Ср. год:* 520 *Год. мин:* 559
Датум: 01.06.2012 T (°C) HE *Датум:* 20.10.2012

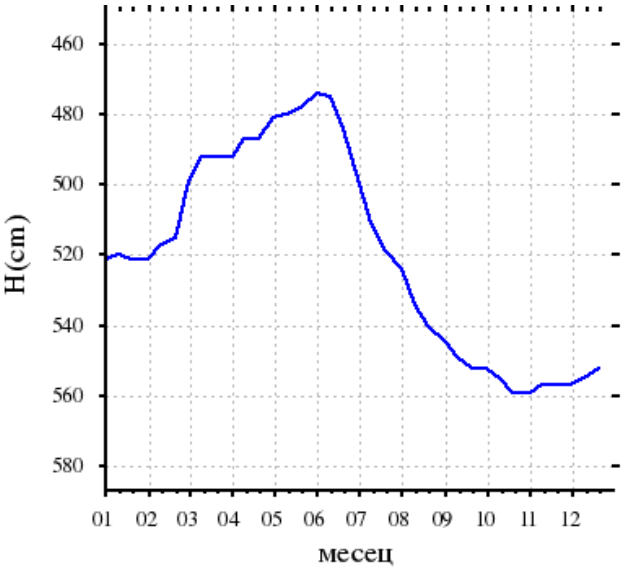

Шифра станице: П-10
Назив пијезометра: Дреновац-пољана
Водно тело: 116 SA_GW_I_3
Кота 0 (мнм):
Кота терена (мнм):

Дан	I	II	III	IV	V	VI	VII	VIII	IX	X	XI	XII
1	357	357	333	318	294	276	315	364	389	380	375	360
10	358	358	319	314	305	297		372	390	389	350	347
20	354	355	330	303	283	308	358	380	384	390	348	336
Мин.	358	358	333	318	305	308		380	390	390	375	360
Ср.	356	357	327	312	294	294		372	388	386	358	348
Макс.	354	355	319	303	283	276		364	384	380	348	336

Год. макс:		Ср. год:		Год. мин:	
Датум:		T (°C)	HE	Датум:	

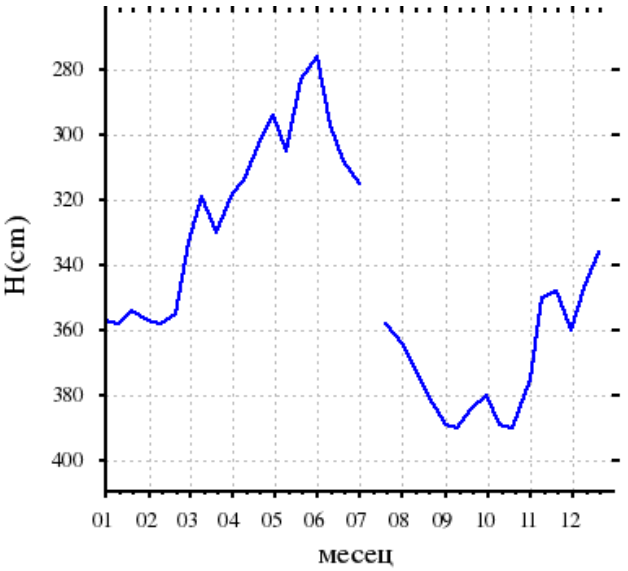

Шифра станице: Пд-711
Назив пијезометра: Г. Засавица
Водно тело: 116 SA_GW_I_3
Кота 0 (мнм): 81.23
Кота терена (мнм): 80.89

Дан	I	II	III	IV	V	VI	VII	VIII	IX	X	XI	XII
1	718	697	633	615	536	532	697	750	795	733	671	675
10	724	668	609	614	638	624		772	780	750	585	567
20	702	714	652	563	513	639	762	779	733	755	611	579
Мин.	724	714	652	615	638	639		779	795	755	671	675
Ср.	715	693	631	597	562	598		767	769	746	622	607
Макс.	702	668	609	563	513	532		750	733	733	585	567

Год. макс:		Ср. год:		Год. мин:	
Датум:		T (°C)	HE	Датум:	

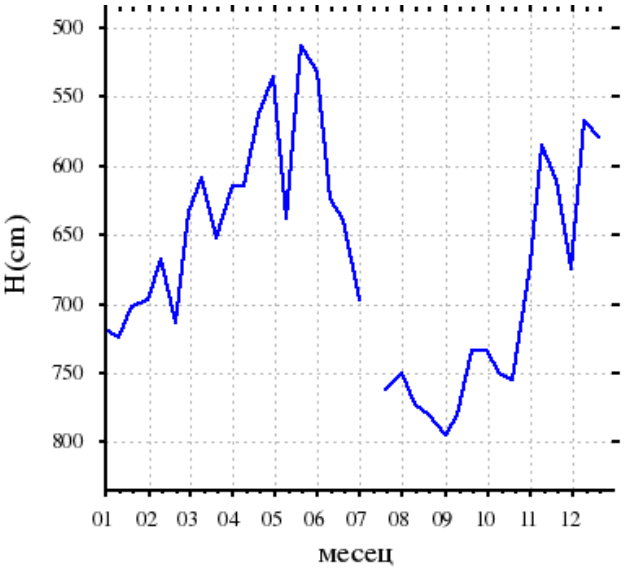

Шифра станице: Пд-712
Назив пијезометра: Г. Засавица
Водно тело: 116 SA_GW_I_3
Кота 0 (мнм): 78.38
Кота терена (мнм): 78.06

Дан	I	II	III	IV	V	VI	VII	VIII	IX	X	XI	XII
1	196	173	135	147	139	144	194	239	267	266	251	244
10	194	171	144	147	155	157		250	269	264	244	236
20	190	175	148	144	154	171	232	256	267	263	243	233
Мин.	196	175	148	147	155	171	232	256	269	266	251	244
Ср.	193	173	142	146	149	157	213	248	268	264	246	238
Макс.	190	171	135	144	139	144	194	239	267	263	243	233

Год. макс:	135	Ср. год:	203	Год. мин:	269
Датум:	01.03.2012	T (°C)	HE	Датум:	10.09.2012

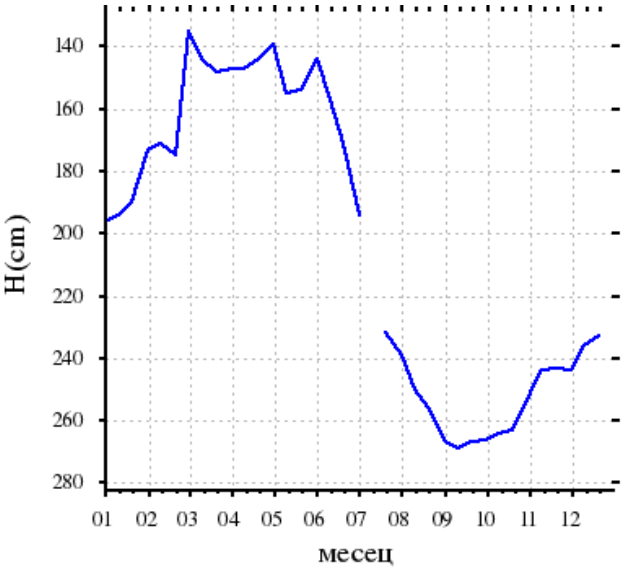

Шифра станице: Пд-714 **Водно тело:** 116 **Кота 0 (мнм):** 80.13
Назив пијезометра: Ноћај SA_GW_I_3 **Кота терена (мнм):** 79.71

Дан	I	II	III	IV	V	VI	VII	VIII	IX	X	XI	XII
1	405	401	392	379	374	375	399	422	441	448	449	444
10	403	401	379	378	380	380		428	444	450	447	442
20	403	400	379	376	380	388	417	434	447	451	445	439
Мин.	405	401	392	379	380	388		434	447	451	449	444
Ср.	404	401	383	378	378	381		428	444	450	447	442
Макс.	403	400	379	376	374	375		422	441	448	445	439

Год. макс:		Ср. год:		Год. мин:	
Датум:		Т (°C)	ДА	Датум:	

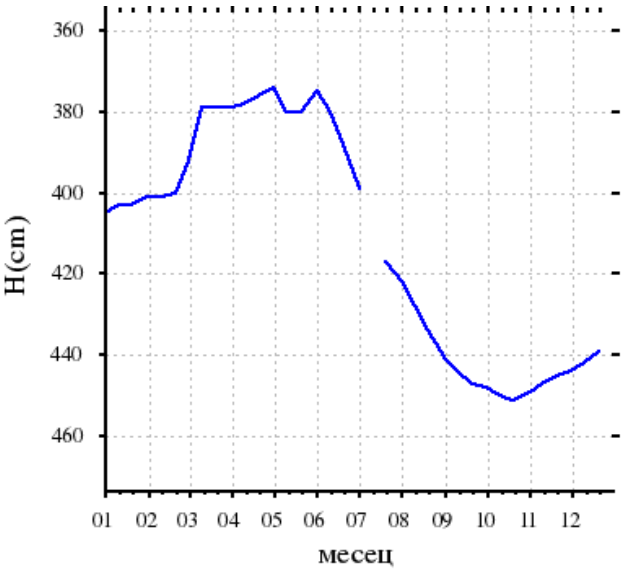

Шифра станице: Пд-715 **Водно тело:** 116 **Кота 0 (мнм):** 82.47
Назив пијезометра: Глушци SA_GW_I_3 **Кота терена (мнм):** 82.00

Дан	I	II	III	IV	V	VI	VII	VIII	IX	X	XI	XII
1	428	423	404	398	382	375	398	430	453	465	468	465
5	427	422	400	388	383	374	409	435	456	467	470	464
10	427	421	397	387	384	374	411	440	459	467	470	463
15	426	421	393	386	382	378	413	443	461	468	469	462
20	426	420	390	385	381	384	419	446	462	469	468	461
25	424	416	390	384	379	391	426	449	463	469	467	458
Мин.	428	423	404	398	384	391	426	449	463	469	470	465
Ср.	426	421	396	388	382	379	413	441	459	468	469	462
Макс.	424	416	390	384	379	374	398	430	453	465	467	458

Год. макс:	374	Ср. год:	425	Год. мин:	470
Датум:	10.06.2012	Т (°C)	НЕ	Датум:	05.11.2012

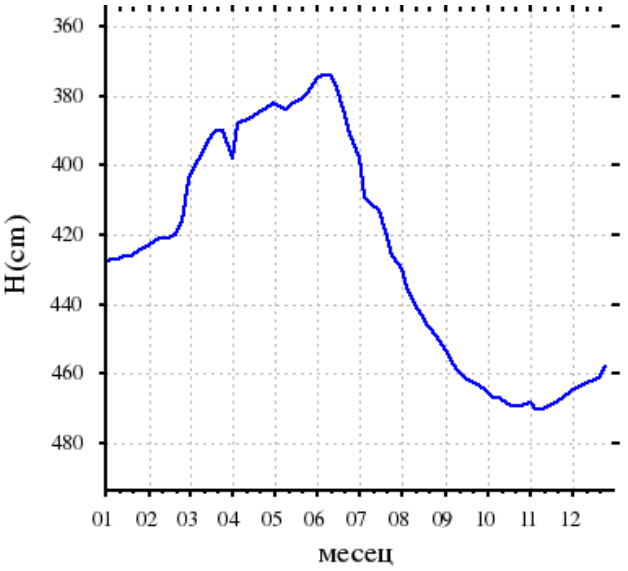

Шифра станице: Пд-716 **Водно тело:** 116 **Кота 0 (мнм):** 83.26
Назив пијезометра: Богатић SA_GW_I_3 **Кота терена (мнм):** 82.89

Дан	I	II	III	IV	V	VI	VII	VIII	IX	X	XI	XII
1	398	400	365	366	358	337	372	410	432	439	445	439
10	399	396	364	363	362	347		418	436	442	440	438
20	398	394	366	359	355	361	402	424	436	443	440	432
Мин.	399	400	366	366	362	361	402	424	436	443	445	439
Ср.	398	397	365	363	358	348	387	417	435	441	442	436
Макс.	398	394	364	359	355	337	372	410	432	439	440	432

Год. макс:	337	Ср. год:	399	Год. мин:	445
Датум:	01.06.2012	Т (°C)	ДА	Датум:	01.11.2012

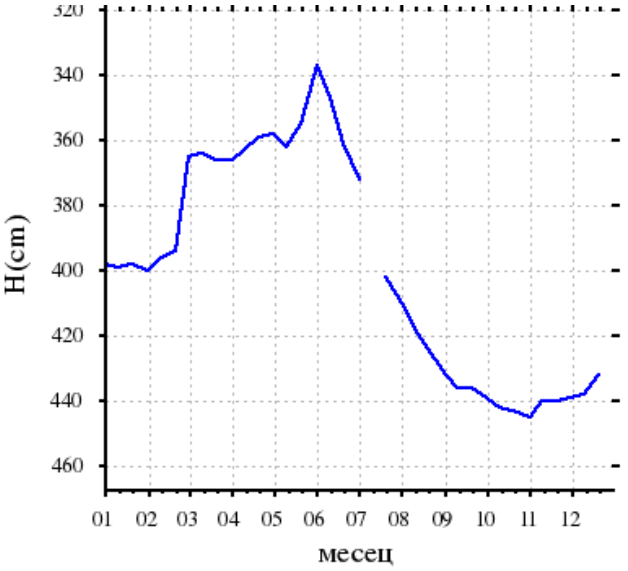

Шифра станице: **Пд-717** *Водно тело:* **116** *Кота 0 (мнм):* **87.83**
Назив пијезометра: **Клење** **SA_GW_I_3** *Кота терена (мнм):* **87.39**

Дан	*I*	*II*	*III*	*IV*	*V*	*VI*	*VII*	*VIII*	*IX*	*X*	*XI*	*XII*
1	522	527	523	511	494	479	478	499	521	536	549	553
10	523	526	520	507	487	475		507	527	543	552	554
20	525	523	515	500	484	474	491	514	531	544	552	550
Мин.	525	527	523	511	494	479		514	531	544	552	554
Ср.	523	525	519	506	488	476		507	526	541	551	552
Макс.	522	523	515	500	484	474		499	521	536	549	550

Год. макс: *Ср. год:* *Год. мин:*
Датум: Т (°C) ДА *Датум:*

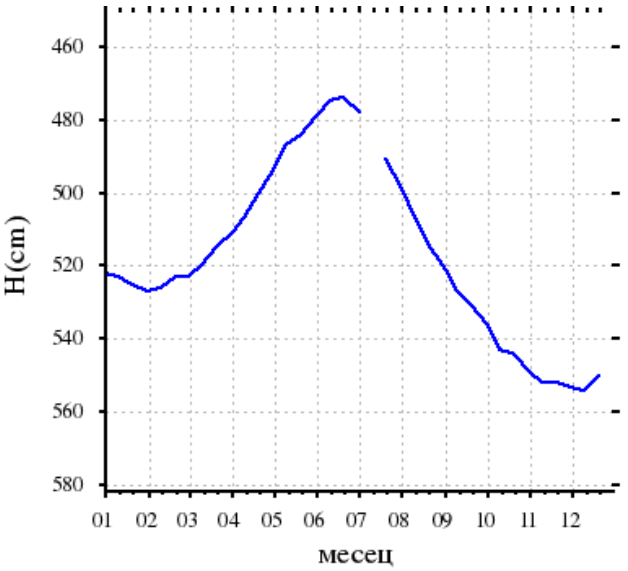

Шифра станице: **Пд-718** *Водно тело:* **116** *Кота 0 (мнм):* **89.32**
Назив пијезометра: **Бадовинци** **SA_GW_I_3** *Кота терена (мнм):* **89.03**

Дан	*I*	*II*	*III*	*IV*	*V*	*VI*	*VII*	*VIII*	*IX*	*X*	*XI*	*XII*
1	552	556	554	540	517	503	506	530	553	569	581	583
10	553	553	550	532	510	499		538	558	574	580	582
20	555	551	546	524	509	501	520	545	564	576	578	575
Мин.	555	556	554	540	517	503		545	564	576	581	583
Ср.	553	553	550	532	512	501		538	558	573	580	580
Макс.	552	551	546	524	509	499		530	553	569	578	575

Год. макс: *Ср. год:* *Год. мин:*
Датум: Т (°C) ДА *Датум:*

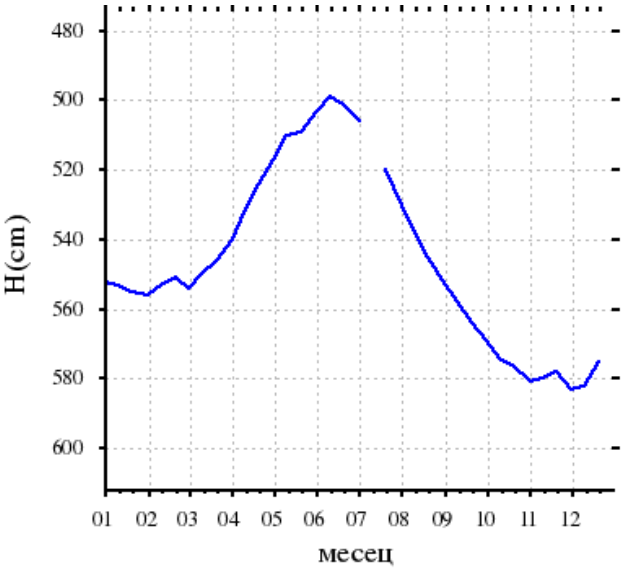

Шифра станице: **Пд-722** *Водно тело:* **116** *Кота 0 (мнм):* **78.70**
Назив пијезометра: **Дреновац** **SA_GW_I_3** *Кота терена (мнм):* **78.34**

Дан	*I*	*II*	*III*	*IV*	*V*	*VI*	*VII*	*VIII*	*IX*	*X*	*XI*	*XII*
1	400	400	390	373	367	348	357	384	410	413	417	406
5	401	401	387	371	365	351	362	387	411	414	417	404
10	400	402	384	370	364	352	367	389	411	415	412	402
15	398	401	382	370	361	353	371	392	412	416	412	401
20	398	399	380	368	356	354	375	397	413	416	410	398
25	399	397	375	367	352	355	380	404	413	419	408	396
Мин.	401	402	390	373	367	355	380	404	413	419	417	406
Ср.	399	400	383	370	361	352	369	392	412	416	413	401
Макс.	398	397	375	367	352	348	357	384	410	413	408	396

Год. макс: 348 *Ср. год:* 389 *Год. мин:* 419
Датум: 01.06.2012 Т (°C) НЕ *Датум:* 25.10.2012

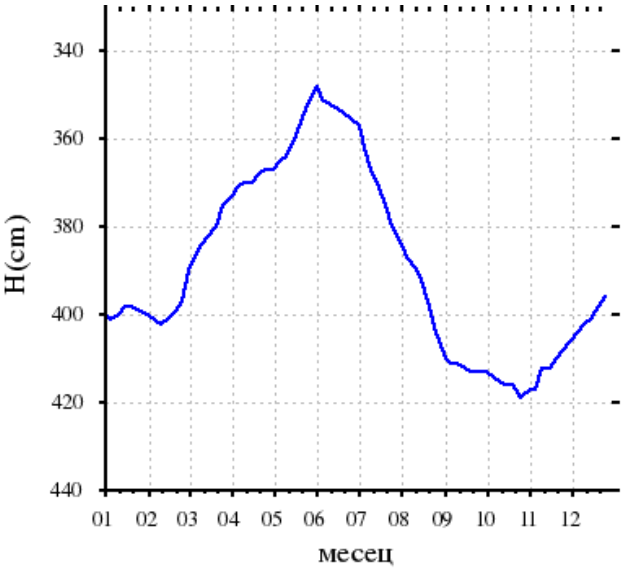

Шифра станице: Пд-723 **Водно тело:** 116 **Кота 0 (мнм):** 80.98
Назив пијезометра: Причиновић SA_GW_I_3 **Кота терена (мнм):** 80.68

Дан	I	II	III	IV	V	VI	VII	VIII	IX	X	XI	XII
1	504	504	488	475	468	457	469	498	516	529	536	531
5	503	505	486	473	466	454	475	501	520	529	535	531
10	504	503	481	472	466	454	484	505	522	532	534	530
15	505	501	478	471	464	458	488	508	523	533	533	528
20	504	502	477	471	462	465	493	511	525	534	532	526
25	504	493	475	469	459	466	495	515	526	535	531	523
Мин.	505	505	488	475	468	466	495	515	526	535	536	531
Ср.	504	501	481	472	464	459	484	506	522	532	534	528
Макс.	503	493	475	469	459	454	469	498	516	529	531	523

Год. макс: 454 **Ср. год:** 499 **Год. мин:** 536
Датум: 10.06.2012 T (°C) HE **Датум:** 01.11.2012

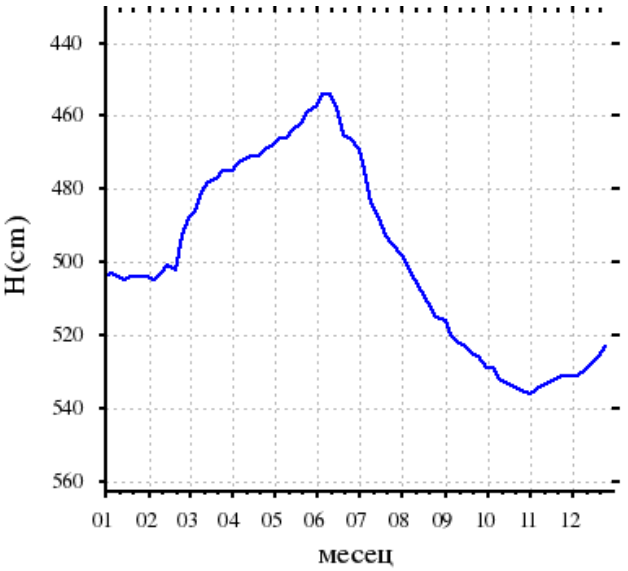

Шифра станице: Пд-724 **Водно тело:** 116 **Кота 0 (мнм):** 80.88
Назив пијезометра: Причиновић SA_GW_I_3 **Кота терена (мнм):** 80.54

Дан	I	II	III	IV	V	VI	VII	VIII	IX	X	XI	XII
1	385	372	375	343	343	343	389	401	433	435	422	414
5	378	377	367	342	345	332	392	405	434	433	424	417
10	384	384	351	344	342	335	399	413	429	431	425	419
15	381	377	353	343	348	334	402	421	426	424	423	402
20	383	380	345	349	345	336	405	421	435	429	422	408
25	382	373	342	345	342	352	403	422	432	428	423	407
Мин.	385	384	375	349	348	352	405	422	435	435	425	419
Ср.	382	377	356	344	344	339	398	414	432	430	423	411
Макс.	378	372	342	342	342	332	389	401	426	424	422	402

Год. макс: 332 **Ср. год:** 388 **Год. мин:** 435
Датум: 05.06.2012 T (°C) HE **Датум:** 20.09.2012

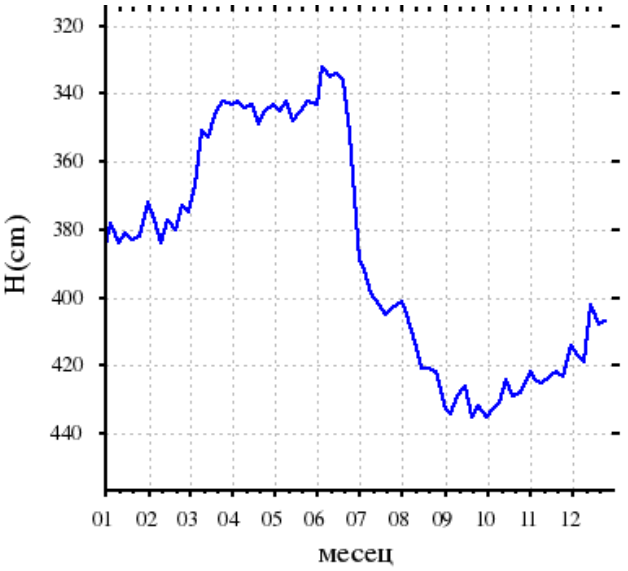

Шифра станице: Пд-725 **Водно тело:** 116 **Кота 0 (мнм):** 81.21
Назив пијезометра: Метковић SA_GW_I_3 **Кота терена (мнм):** 81.02

Дан	I	II	III	IV	V	VI	VII	VIII	IX	X	XI	XII
1	347	339	325	309	300	280	330	370	385	390	402	403
5	349	337	321	311	297	287	337	372	382	392	404	398
10	351	335	315	313	292	293	343	374	384	395	407	394
15	349	333	309	310	288	310	355	380	387	397	411	392
20	345	332	309	308	280	318	360	382	389	399	410	391
25	340	330	310	307	274	322	367	384	390	400	408	390
Мин.	351	339	325	313	300	322	367	384	390	400	411	403
Ср.	347	334	315	310	289	302	349	377	386	396	407	395
Макс.	340	330	309	307	274	280	330	370	382	390	402	390

Год. макс: 274 **Ср. год:** 350 **Год. мин:** 411
Датум: 25.05.2012 T (°C) HE **Датум:** 15.11.2012

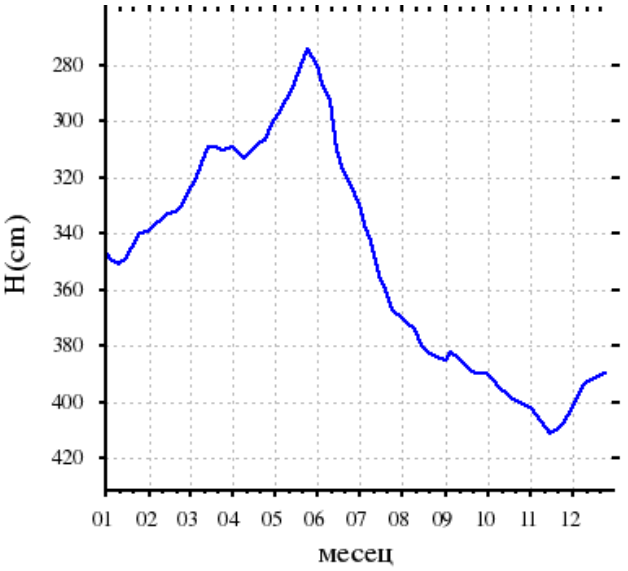

Шифра станице: **Пд-726**
Назив пијезометра: **Богатић**

Водно тело: **116**
SA_GW_I_3

Кота 0 (мнм): **83.70**
Кота терена (мнм): **83.21**

Дан	*I*	*II*	*III*	*IV*	*V*	*VI*	*VII*	*VIII*	*IX*	*X*	*XI*	*XII*
1	382	380	349	354	346	322	360	392	415	424	432	425
10	383	380	349	353	350	333		400	418	430	425	425
20	382	379	352	350	343	346	388	407	421	430	426	420
Мин.	383	380	352	354	350	346		407	421	430	432	425
Ср.	382	380	350	352	346	334		400	418	428	428	423
Макс.	382	379	349	350	343	322		392	415	424	425	420

Год. макс: ***Ср. год:*** ***Год. мин:***
Датум: Т (°C) ДА ***Датум:***

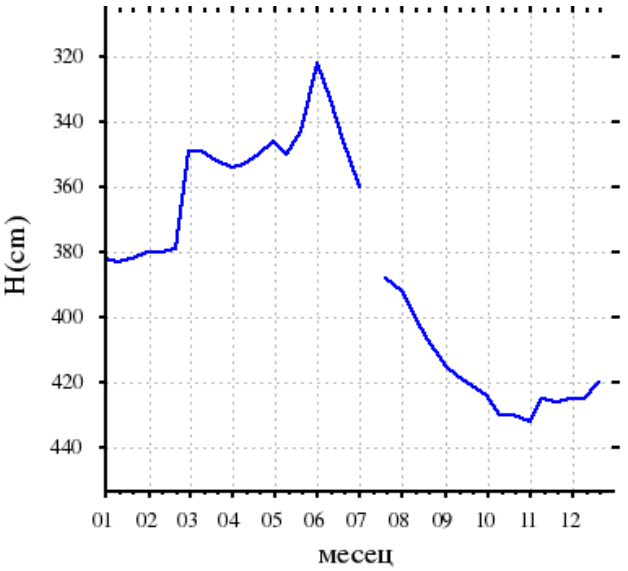

Назив водног тела : Колубара - неоген
Шифра водног тела : KOL GW I 1
Број водног тела : 119
Површина водног тела : 656,57 km^2
Број хидр. станица подземних вода : 10

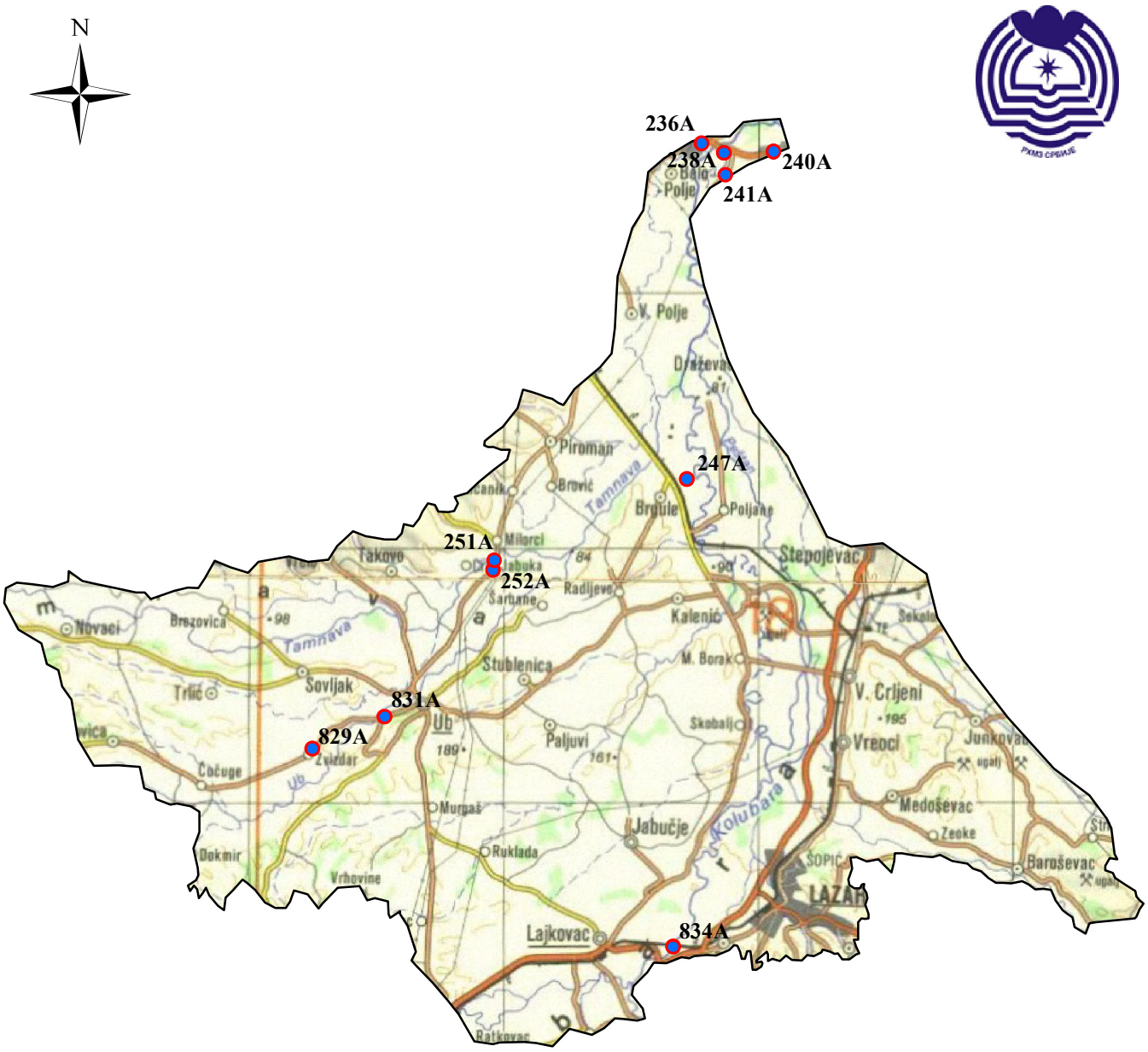

Шифра станице: **236А** *Водно тело:* **119** *Кота 0 (мнм):* **75.05**
Назив пијезометра: **Обреновац-Беопетрол** **KOL_GW_I_1** *Кота терена (мнм):* **74.45**

Дан	*I*	*II*	*III*	*IV*	*V*	*VI*	*VII*	*VIII*	*IX*	*X*	*XI*	*XII*
1	284	261	228	257	246	223	268	287	301	301	290	280
2	284	263	230	259	246	226	269	287	302	301	290	280
3	283	265	232	257	246	229	270	287	302	301	291	279
4	283	265	235	258	247	230	271	288	302	301	290	280
5	283	267	236	259	250	233	273	288	302	300	288	277
6	280	268	238	258	252	236	274	288	302	301	288	278
7	283	267	241	259	253	237	275	290	303	301	286	279
8	282	270	241	258	254	240	276	291	302	302	285	277
9	278	271	243	255	255	242	277	291	302	301	284	277
10	278	271	245	257	256	244	278	292	303	300	284	277
11	278	270	244	256	257	245	279	292	303	301	283	275
12	278	272	244	255	257	247	279	293	303	299	283	276
13	277	271	247	257	258	249	281	292	302	297	283	275
14	277	270	248	256	256	251	281	293	303	295	283	275
15	278	271	249	256	249	251	282	294	302	294	282	273
16	279	270	250	259	241	249	283	294	301	294	281	268
17	280	273	251	257	242	251	284	295	300	295	281	262
18	280	272	251	250	245	252	284	296	300	295	280	260
19	280	266	252	248	247	254	284	296	300	294	280	261
20	279	260	254	249	248	255	285	296	302	294	280	262
21	277	255	255	251	249	256	285	296	299	295	280	262
22	276	250	255	252	249	257	286	297	297	295	280	263
23	277	246	255	252	251	260	287	297	297	295	280	264
24	278	243	256	250	251	261	287	297	297	294	280	264
25	268	235	256	246	217	261	286	298	297	294	279	264
26	261	221	257	244	213	263	286	298	298	293	279	265
27	260	222	258	243	214	264	286	300	299	292	279	266
28	259	225	257	244	215	265	286	300	300	292	279	265
29	259	226	258	244	212	265	285	300	300	293	278	263
30	260		257	244	216	267	286	300	300	292	278	261
31	261		257		220		286	300		291		262
Мин.	284	273	258	259	258	267	287	300	303	302	291	280
Ср.	275	258	248	253	242	249	281	294	301	297	283	270
Макс.	259	221	228	243	212	223	268	287	297	291	278	260

Год. макс: 212 *Ср. год:* 271 *Год. мин:* 303
Датум: 29.05.2012 Т (°С) ДА *Датум:* 14.09.2012

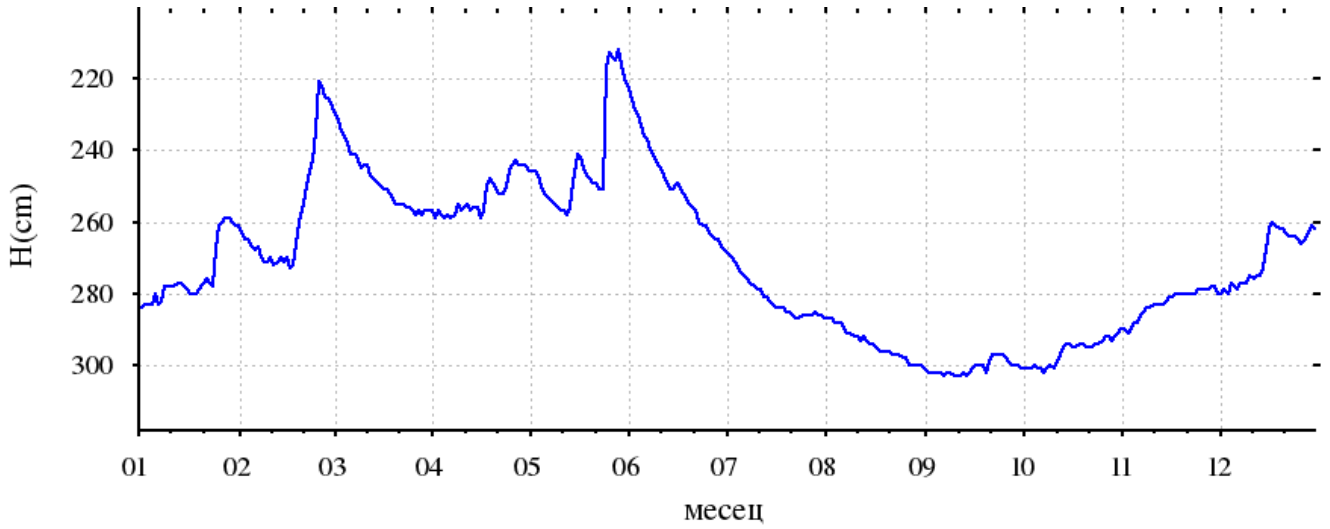

Шифра станице: 252А
Назив пијезометра: Ђеманов мост-Јабука

Водно тело: 119
KOL_GW_I_1

Кота 0 (мнм): 88.30
Кота терена (мнм): 87.20

Дан	I	II	III	IV	V	VI	VII	VIII	IX	X	XI	XII
1	360	224	280	280	266	193	294	351	393	405	400	393
2								353	394	405	402	392
3								355	394	406	402	392
4								356	395	406	402	391
5								358	396	407	400	390
6								360	397	407	399	391
7								362	398	407	399	392
8								363	398	407	399	390
9								365	399	407	399	391
10	356	242	255	255	263	246	314	367	399	407	399	390
11								368	400	408	398	389
12								369	400	407	399	390
13								370	400	405	399	390
14								372	401	403	399	389
15								373	401	403	398	387
16								375	401	403	398	380
17								377	401	405	397	378
18							335	378	401	405	396	378
19							336	379	401	405	396	376
20	354	261	257	257	250	263	338	381	401	405	396	377
21							340	382	401	405	396	376
22							343	382	401	406	397	378
23							344	384	402	406	396	378
24							345	385	401	406	396	378
25							344	386	402	405	395	378
26							345	387	403	404	394	379
27							346	388	403	402	394	379
28							347	389	404	404	392	375
29							348	391	405	403	391	369
30							349	391	405	403	392	367
31							350	392		403		367
Мин.								392	405	408	402	393
Ср.								374	400	405	397	383
Макс.								351	393	402	391	367

Год. макс:
Датум:

Ср. год:
Т (°C) ДА

Год. мин:
Датум:

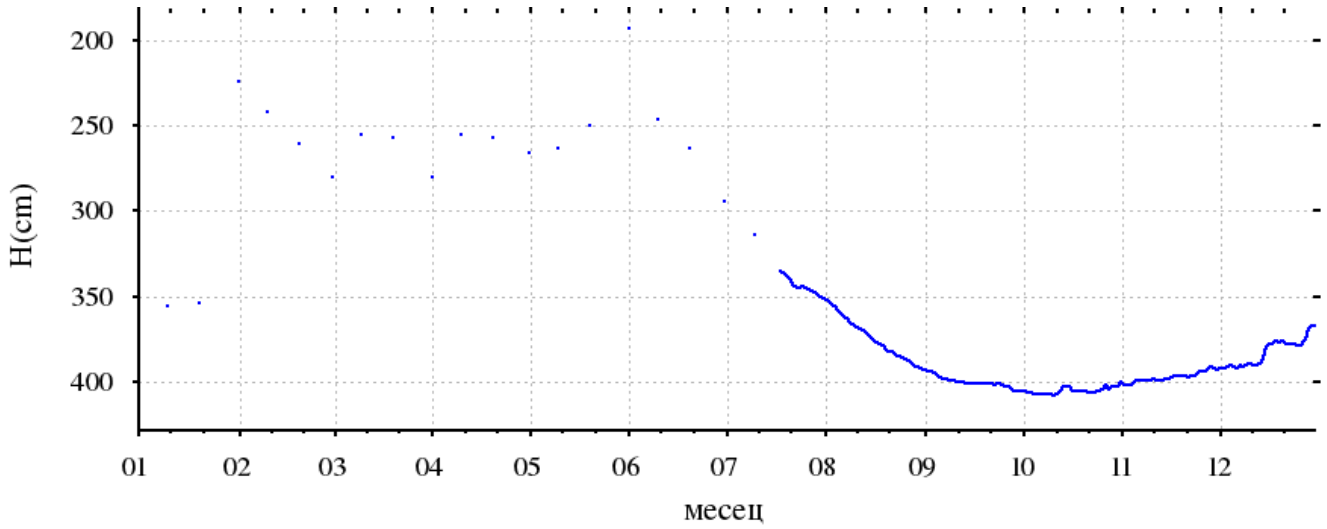

Шифра станице: 831А
Назив пијезометра: Гуњевац-пескара
Водно тело: 119
KOL_GW_I_1
Кота 0 (мнм): 99.64
Кота терена (мнм): 98.75

Дан	I	II	III	IV	V	VI	VII	VIII	IX	X	XI	XII
1	272	191	189	189	218	194	228	253	278	293	299	304
2								253	279	293	300	304
3								254	280	294	301	304
4								255	281	295	301	303
5								256	281	295	300	304
6								257	282	296	301	304
7								259	283	295	301	304
8								260	284	296	301	304
9								261	284	296	301	304
10	266	218	225	225	226	217	234	261	285	296	301	304
11								262	286	296	301	304
12								263	286	296	301	305
13								263	286	296	302	305
14								264	286	296	302	305
15								264	287	296	302	304
16								265	287	296	302	303
17								266	287	297	302	302
18							246	267	288	298	302	301
19							247	268	288	298	302	300
20	268	220	221	221	214	216	248	269	289	298	302	299
21							248	270	289	298	303	299
22							249	271	288	299	303	300
23							250	272	289	299	303	299
24							252	272	289	299	303	300
25							251	272	290	299	303	300
26							251	273	291	299	303	300
27							251	275	291	298	303	300
28							251	275	292	300	303	300
29							252	276	293	300	302	297
30							252	277	293	300	303	295
31							252	277		300		295
Мин.								277	293	300	303	305
Ср.								265	286	297	302	302
Макс.								253	278	293	299	295

Год. макс:
Датум:

Ср. год:
Т (°C) ДА

Год. мин:
Датум:

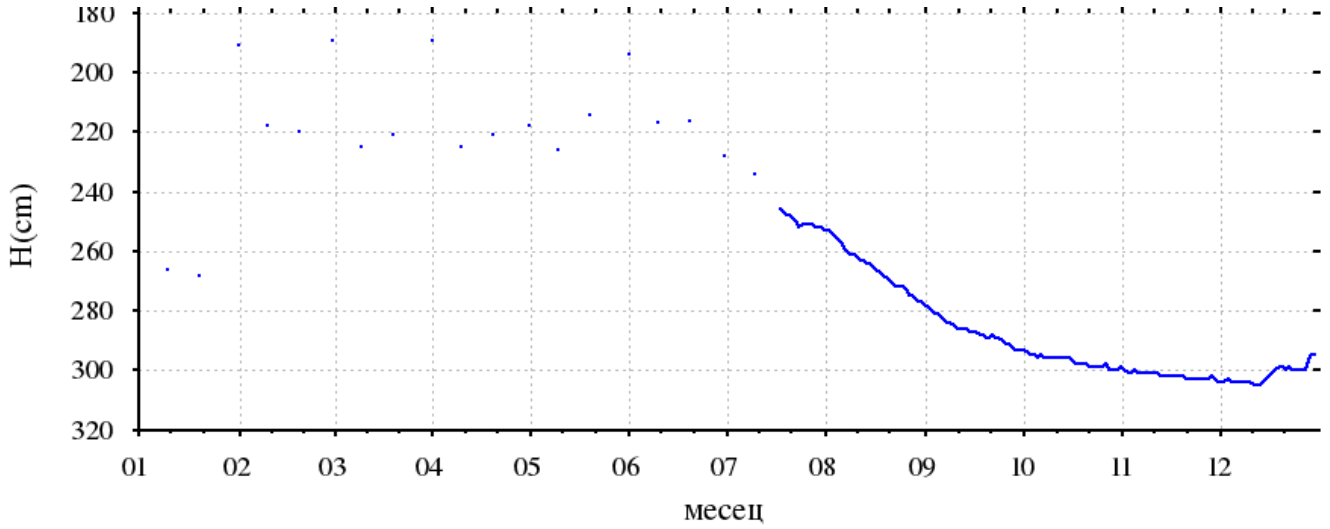

Шифра станице: 238А
Назив пијезометра: Обреновац-водомер
Водно тело: 119 KOL_GW_I_1
Кота 0 (мнм): 75.12
Кота терена (мнм): 74.09

Дан	I	II	III	IV	V	VI	VII	VIII	IX	X	XI	XII
1	419	388	322	313	294	259	326	390	433	433	422	385
5	418	387	305	320	295	269	339	394	434	434	421	385
10	416	395	313	325	305	279	360	401	434	436	400	369
15	411	390	318	320	304	281	372	409	436	434	382	364
20	404	383	335	314	299	290	381	414	433	433	371	361
25	399	322	330	313	259	285	384	421	431	425	383	349
Мин.	419	395	335	325	305	290	384	421	436	436	422	385
Ср.	411	378	321	318	293	277	360	405	434	433	397	369
Макс.	399	322	305	313	259	259	326	390	431	425	371	349

Год. макс:	259	Ср. год:	366	Год. мин:	436
Датум:	01.06.2012	T (°C)	НЕ	Датум:	15.09.2012

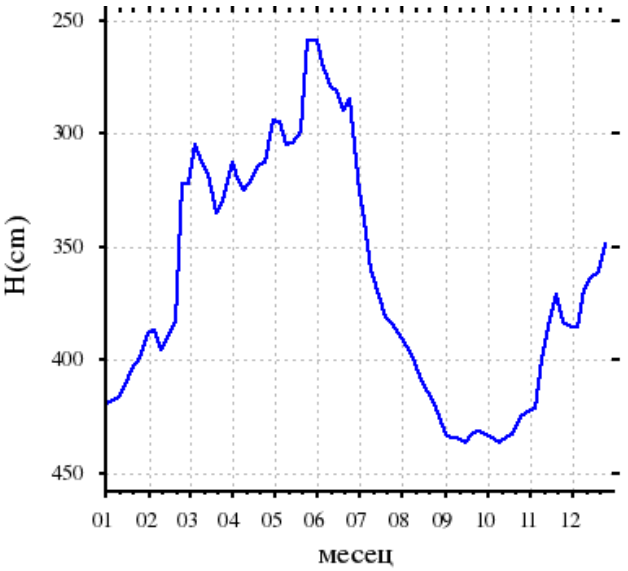

Шифра станице: 240А
Назив пијезометра: Барич-стара ж.станица
Водно тело: 119 KOL_GW_I_1
Кота 0 (мнм): 76.95
Кота терена (мнм): 76.33

Дан	I	II	III	IV	V	VI	VII	VIII	IX	X	XI	XII
1	452	303	340	340	303	251	373	456	488	496	484	468
10	454	314	333	333	307	297	394	467	493	497	473	442
20	449	342	327	327	302	331	433	479	495	485	464	424
Мин.	454	342	340	340	307	331	433	479	495	497	484	468
Ср.	452	320	333	333	304	293	400	467	492	493	474	445
Макс.	449	303	327	327	302	251	373	456	488	485	464	424

Год. макс:	251	Ср. год:	400	Год. мин:	497
Датум:	01.06.2012	T (°C)	ДА	Датум:	10.10.2012

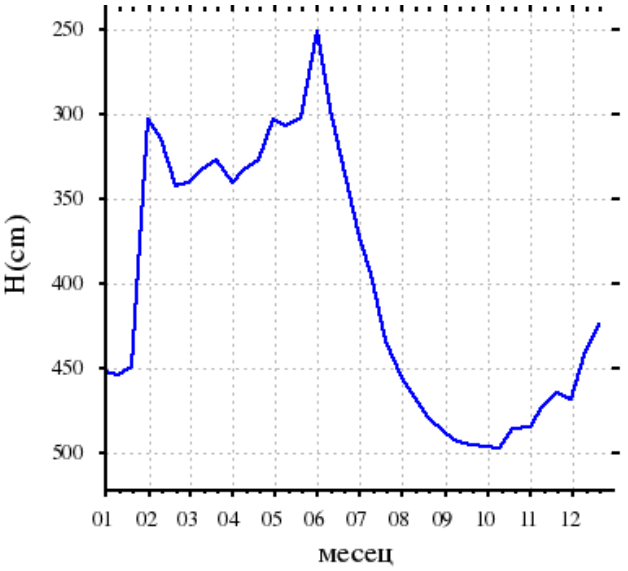

Шифра станице: 241А
Назив пијезометра: Мислођин
Водно тело: 119 KOL_GW_I_1
Кота 0 (мнм): 76.88
Кота терена (мнм): 76.02

Дан	I	II	III	IV	V	VI	VII	VIII	IX	X	XI	XII
1	551	428	487	462	462	381	464	514	545	562	581	583
10	554	475	486	472	472	418	479	526	551	563	579	567
20	550	486	465	466	466	439	496	534	558	571	578	558
Мин.	554	486	487	472	472	439	496	534	558	571	581	583
Ср.	552	463	479	467	467	413	480	525	551	565	579	569
Макс.	550	428	465	462	462	381	464	514	545	562	578	558

Год. макс:	381	Ср. год:	509	Год. мин:	583
Датум:	01.06.2012	T (°C)	ДА	Датум:	01.12.2012

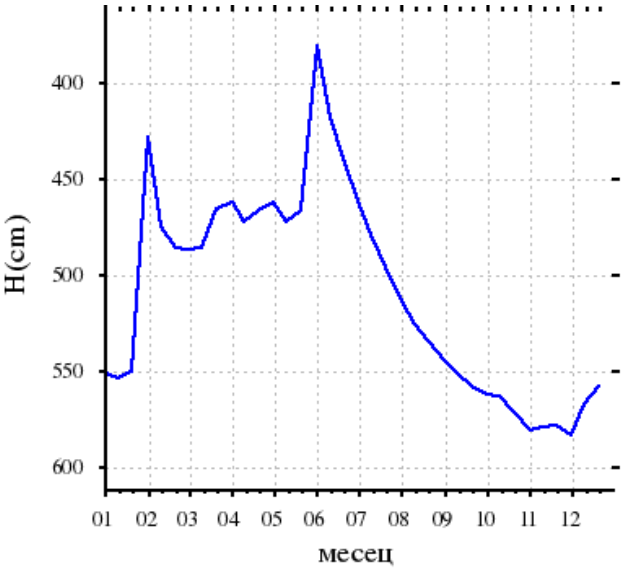

Шифра станице: 247А
Назив пијезометра: Бргуле

Водно тело: 119
KOL_GW_I_1

Кота 0 (мнм): 83.74
Кота терена (мнм): 82.99

Дан	I	II	III	IV	V	VI	VII	VIII	IX	X	XI	XII
1	441	309	362	362	362	309	407	440	457	468	464	466
10	438	318	343	343	358	344	419	452	459	469	473	468
20	434	353	358	358	347	378	427	455	464	468	469	450
Мин.	441	353	362	362	362	378	427	455	464	469	473	468
Ср.	438	327	354	354	356	344	418	449	460	468	469	461
Макс.	434	309	343	343	347	309	407	440	457	468	464	450

Год. макс:	309	Ср. год:	408	Год. мин:	473
Датум:	01.06.2012	Т (°C)	ДА	Датум:	10.11.2012

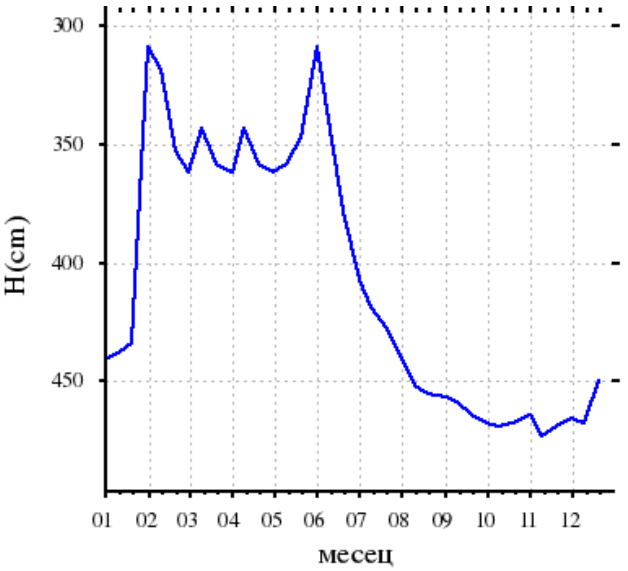

Шифра станице: 251А
Назив пијезометра: Ђеманов мост

Водно тело: 119
KOL_GW_I_1

Кота 0 (мнм): 88.58
Кота терена (мнм): 88.05

Дан	I	II	III	IV	V	VI	VII	VIII	IX	X	XI	XII
1	455	317	373	373	356	292	411	446	488	497	487	483
10	450	345	354	354	352	343	416	464	492	498	490	485
20	447	356	355	355	341	382	433	474	495	496	485	464
Мин.	455	356	373	373	356	382	433	474	495	498	490	485
Ср.	451	339	361	361	350	339	420	461	492	497	487	477
Макс.	447	317	354	354	341	292	411	446	488	496	485	464

Год. макс:	292	Ср. год:	420	Год. мин:	498
Датум:	01.06.2012	Т (°C)	ДА	Датум:	10.10.2012

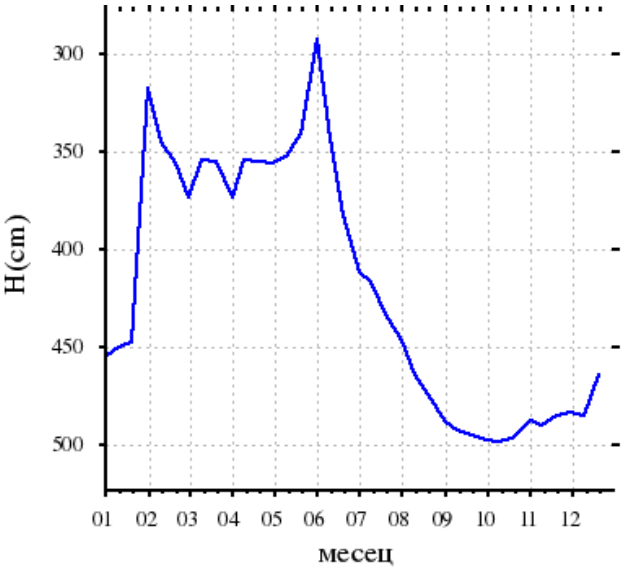

Шифра станице: 829А
Назив пијезометра: Звиздар

Водно тело: 119
KOL_GW_I_1

Кота 0 (мнм): 102.89
Кота терена (мнм): 102.56

Дан	I	II	III	IV	V	VI	VII	VIII	IX	X	XI	XII
1	321	148	184	184	188	132	321	355	438	438	416	385
10	316	148	213	213	193	185	335	371	456	437	396	368
20	312	171	210	210	178	229	347	426	457	439	390	341
Мин.	321	171	213	213	193	229	347	426	457	439	416	385
Ср.	316	156	202	202	186	182	334	384	450	438	401	365
Макс.	312	148	184	184	178	132	321	355	438	437	390	341

Год. макс:	132	Ср. год:	301	Год. мин:	457
Датум:	01.06.2012	Т (°C)	ДА	Датум:	20.09.2012

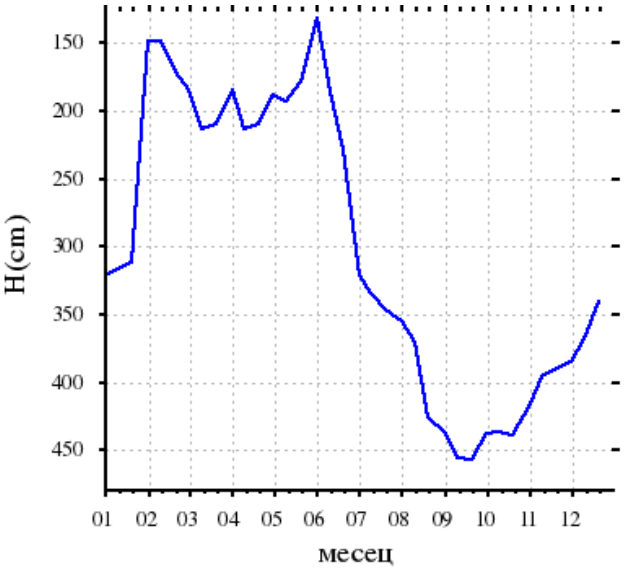

Шифра станице: **834А**
Назив пијезометра: **Бели-Брод (ГХС)**

Водно тело: **119**
KOL_GW_I_1

Кота 0 (мнм): **106.37**
Кота терена (мнм): **105.87**

Дан	*I*	*II*	*III*	*IV*	*V*	*VI*	*VII*	*VIII*	*IX*	*X*	*XI*	*XII*
1	688	672	407	672	640	621	654	674	682	684	693	687
5	688	660	512	660	642	658	660	675	683	686	694	689
10	683	611	661	611	645	644	667	677	683	689	689	689
15	684	654	665	654	639	646	670	679	683	690	689	691
20	687	632	637	632	622	650	671	682	682	692	688	681
25	672	638	660	638	493	652	672	683	684	694	686	687
Мин.	688	672	665	672	645	658	672	683	684	694	694	691
Ср.	684	645	590	645	614	645	666	678	683	689	690	687
Макс.	672	611	407	611	493	621	654	674	682	684	686	681

Год. макс:	407	***Ср. год:***	660	***Год. мин:***	694
Датум:	01.03.2012	Т (°C)	ДА	***Датум:***	25.10.2012

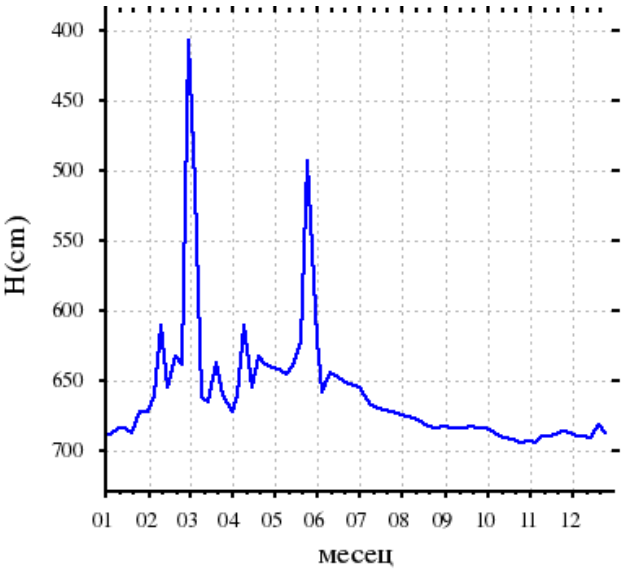

Назив водног тела : Ваљево

Шифра водног тела : KOL GW S 1

Број водног тела : 121

Површина водног тела : 542,81 km^2

Број хидр. станица подземних вода : 6

Легенда:

Пијезометар

0 5 10 15 20 km

Шифра станице: **830A** *Водно тело:* **121** *Кота 0 (мнм):* **116.05**
Назив пијезометра: **Боговађа** **KOL_GW_S_1** *Кота терена (мнм):* **115.61**

Дан	*I*	*II*	*III*	*IV*	*V*	*VI*	*VII*	*VIII*	*IX*	*X*	*XI*	*XII*
1	504	457	171	368	394	193	418	477	506	515	518	522
2	504	459	135	373	398	206	422	479	507	515	519	521
3	505	462	124	371	400	219	426	480	507	516	519	521
4	505	464	120	375	401	230	429	481	507	516	519	521
5	505	465	126	380	405	241	432	483	507	516	519	520
6	503	466	142	383	409	256	435	484	507	516	519	521
7	500	466	160	386	411	267	438	486	508	517	519	522
8	498	469	173	386	412	277	441	488	508	517	519	521
9	486	470	191	352	416	288	443	488	509	517	518	521
10	485	470	209	342	419	297	446	489	509	516	519	521
11	483	471	221	345	422	303	449	490	509	516	519	521
12	482	471	229	349	424	305	451	491	510	516	520	521
13	480	471	238	358	426	314	453	492	510	516	520	521
14	480	470	249	361	422	324	455	493	510	516	520	521
15	482	470	260	366	403	330	457	494	511	516	520	521
16	484	468	268	373	365	338	460	494	511	516	520	516
17	486	472	274	378	362	345	463	495	511	517	520	511
18	488	470	281	381	326	353	464	496	512	517	520	509
19	488	453	286	378	322	360	466	497	512	517	520	506
20	488	440	295	378	327	366	467	498	512	517	520	504
21	482	412	304	380	334	371	469	499	512	518	521	504
22	480	390	312	384	340	377	471	499	512	518	521	505
23	477	378	319	387	348	384	472	500	513	518	521	506
24	477	364	325	388	353	390	473	501	513	518	521	506
25	464	329	333	384	168	395	472	501	513	518	521	508
26	454	263	341	380	104	400	473	502	513	518	521	509
27	454	236	350	380	110	403	472	503	514	518	521	509
28	453	230	354	384	130	407	474	504	514	518	521	507
29	453	232	360	388	146	410	475	504	514	517	521	497
30	454		363	391	163	414	474	505	515	518	521	496
31	456		366		179		476	506		519		494
Мин.	505	472	366	391	426	414	476	506	515	519	521	522
Ср.	482	419	254	374	330	325	455	494	511	517	520	513
Макс.	453	230	120	342	104	193	418	477	506	515	518	494

Год. макс: 104 *Ср. год:* 433 *Год. мин:* 522
Датум: 26.05.2012 T (°C) ДА *Датум:* 01.12.2012

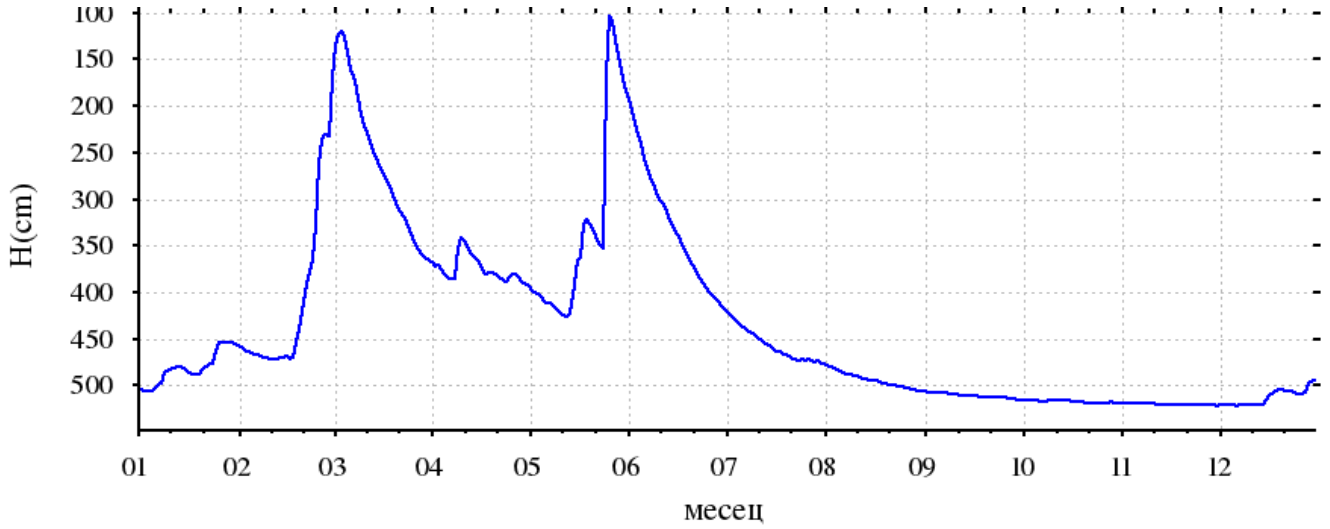

Шифра станице: 841А
Назив пијезометра: Ваљево-ГМС

Водно тело: 121
KOL_GW_S_1

Кота 0 (мнм): 167.97
Кота терена (мнм): 166.85

Дан	I	II	III	IV	V	VI	VII	VIII	IX	X	XI	XII
1						421	472	482	485	488	488	488
2						423	473	482	485	488	488	488
3						425	474	482	485	488	488	488
4						427	474	482	485	487	488	488
5						429	474	482	485	487	488	488
6						432	475	483	485	488	487	488
7						434	476	483	485	488	487	488
8						437	476	483	485	489	486	489
9						439	477	483	485	489	487	489
10						442	478	483	486	488	487	488
11						444	478	484	486	488	487	488
12						446	478	484	486	488	487	488
13						448	479	484	486	488	487	488
14						451	479	484	486	488	486	488
15						451	480	484	486	488	486	488
16						453	480	484	486	488	486	486
17						454	480	484	486	488	486	483
18						456	481	484	486	488	486	482
19						457	481	485	486	488	486	481
20						459	481	485	487	489	486	479
21						460	481	485	486	489	487	477
22						462	481	485	486	489	487	477
23						464	482	485	487	489	487	477
24						465	482	485	487	489	487	477
25						466	481	485	487	489	488	478
26						467	481	485	488	489	488	478
27						468	481	485	487	489	488	478
28						469	481	485	488	489	488	478
29						470	481	485	487	488	488	476
30						471	481	485	488	488	489	474
31					419		482	485		488		473
Мин.						471	482	485	488	489	489	489
Ср.						450	479	484	486	488	487	483
Макс.						421	472	482	485	487	486	473

Год. макс:
Датум:

Ср. год:
Т (°C) ДА

Год. мин:
Датум:

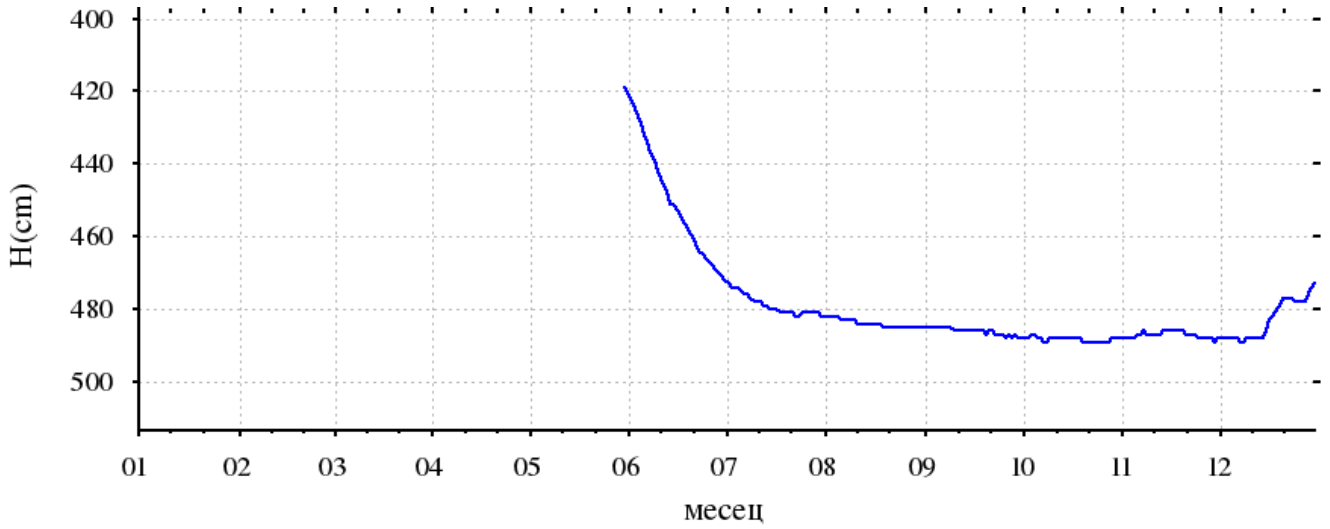

Шифра станице: 838А
Назив пијезометра: Боговађа
Водно тело: 121 KOL_GW_S_1
Кота 0 (мнм): 116.28
Кота терена (мнм): 115.26

Дан	I	II	III	IV	V	VI	VII	VIII	IX	X	XI	XII
1	634	335	452	452	467	407	493	517	543	548	552	552
10	523	384	428	428	474	454	503	523	542	549	551	553
20	523	413	454	454	454	473	508	531	543	548	552	543
Мин.	634	413	454	454	474	473	508	531	543	549	552	553
Ср.	560	377	445	445	465	445	501	524	543	548	552	549
Макс.	523	335	428	428	454	407	493	517	542	548	551	543

Год. макс:	335	Ср. год:	496	Год. мин:	634
Датум:	01.02.2012	Т (°C)	ДА	Датум:	01.01.2012

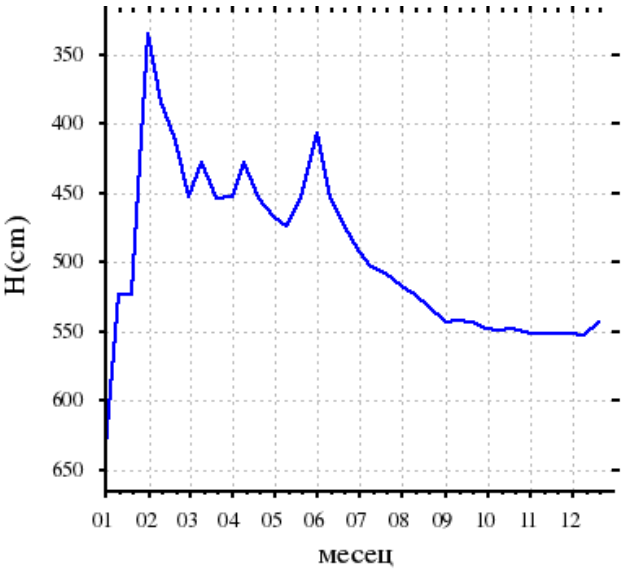

Шифра станице: 839А
Назив пијезометра: Дивци-Суво поље
Водно тело: 121 KOL_GW_S_1
Кота 0 (мнм): 139.38
Кота терена (мнм): 138.24

Дан	I	II	III	IV	V	VI	VII	VIII	IX	X	XI	XII
5	413	395	300	306	320	290	299	304	305	438	395	410
10	409	394	296	301	324	295	293	293	316	439	400	420
15	395	393	300	307	310	295	299	293	320	452	403	430
20	393	390	305	303	301	298	303	300	325	454	414	431
25	395	334	312	302	290	315	293	309	332	457	420	440
30	395	315	310	307	274	320	298	293	343	454	440	445
Мин.	413	395	312	307	324	320	303	309	343	457	440	445
Ср.	400	370	304	304	303	302	298	299	324	449	412	429
Макс.	393	315	296	301	274	290	293	293	305	438	395	410

Год. макс:	274	Ср. год:	349	Год. мин:	457
Датум:	30.05.2012	Т (°C)	НЕ	Датум:	25.10.2012

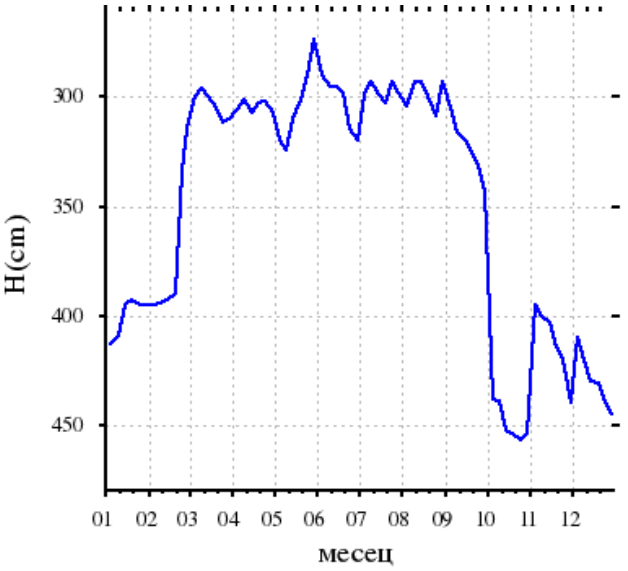

Шифра станице: 840А
Назив пијезометра: Дивци
Водно тело: 121 KOL_GW_S_1
Кота 0 (мнм): 139.65
Кота терена (мнм): 138.65

Дан	I	II	III	IV	V	VI	VII	VIII	IX	X	XI	XII
5	480	473	345	347	365	341	353	363	371	480	487	400
10	480	475	354	344	371	345	358	357	380	475	489	407
15	475	475	352	360	355	346	344	358	383	484	488	410
20	473	474	358	352	344	358	354	362	390	483	490	426
25	475	383	360	348	320	375	365	365	393	489	504	450
30	480	288	355	352	315	374	353	357	399	490	399	463
Мин.	480	475	360	360	371	375	365	365	399	490	504	463
Ср.	477	428	354	351	345	357	355	360	386	484	476	426
Макс.	473	288	345	344	315	341	344	357	371	475	399	400

Год. макс:	288	Ср. год:	400	Год. мин:	504
Датум:	28.02.2012	Т (°C)	НЕ	Датум:	25.11.2012

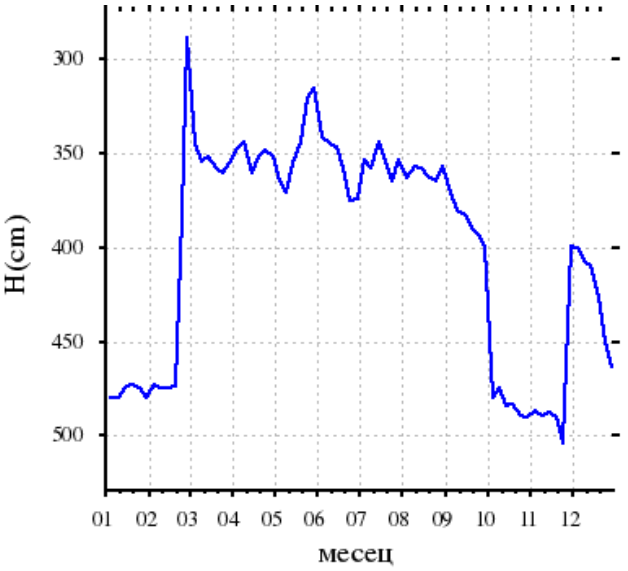

Назив водног тела : Лозничко Поље
Шифра водног тела : DR GW I 1
Број водног тела : 124
Површина водног тела : 243,88 km^2
Број хидр. станица подземних вода : 10

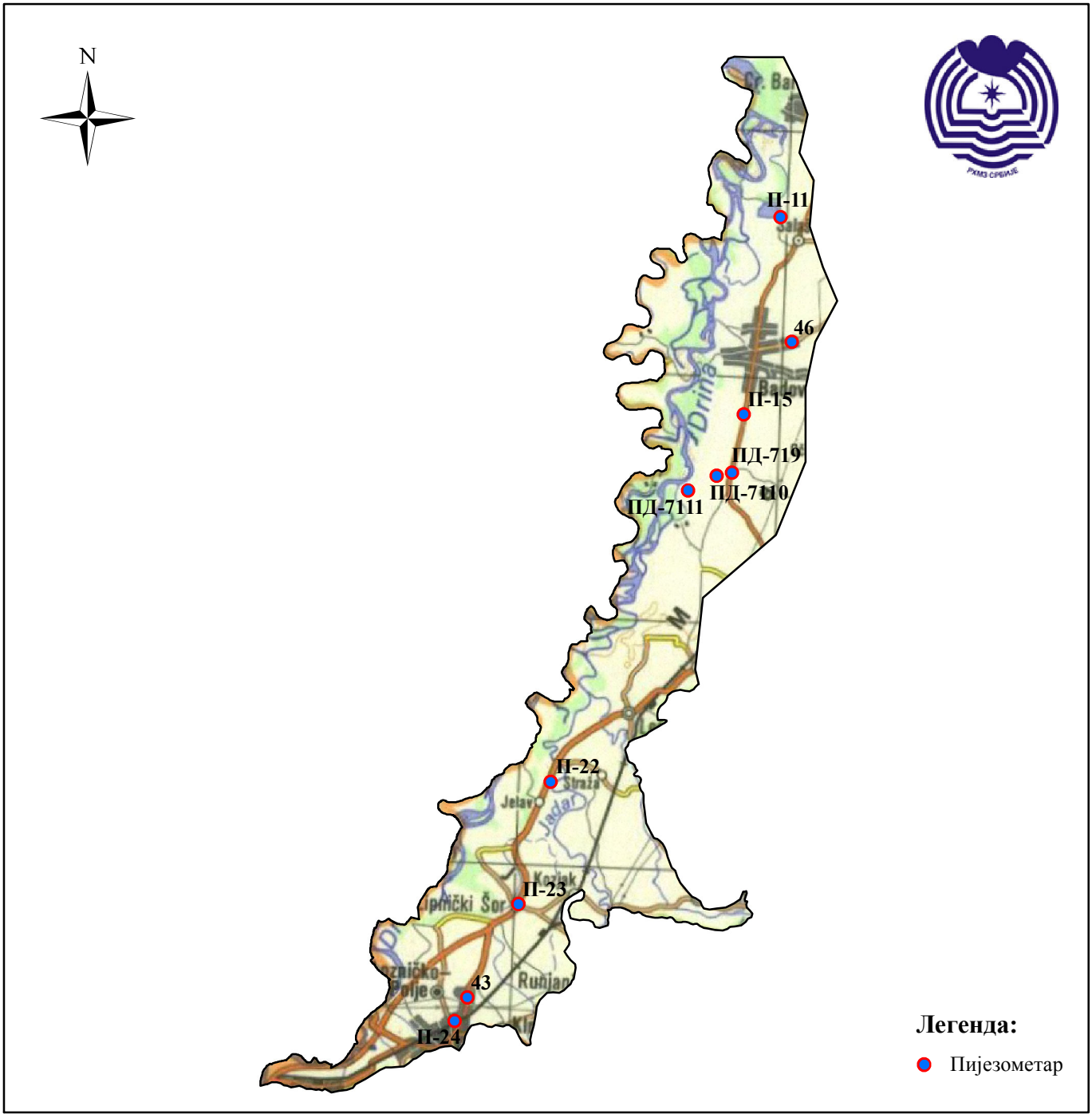

Шифра станице: П-15 **Водно тело:** 124 **Кота 0 (мнм):** 91.31
Назив пијезометра: Бадовинци DR_GW_I_1 **Кота терена (мнм):** 90.95

Дан	I	II	III	IV	V	VI	VII	VIII	IX	X	XI	XII
1	589	568	563	522	489	497	521	562	569			600
2												597
3												594
4												590
5												585
6												582
7												578
8												575
9												572
10	589	565	552	510	497	519	527	567	568			569
11												567
12												565
13												563
14												562
15												560
16												558
17												556
18												555
19												553
20	568	570	540	501	502	496	543	569	568			551
21												549
22												548
23												548
24												547
25												548
26												549
27												550
28											601	551
29											602	554
30											602	555
31												554
Мин.												600
Ср.												564
Макс.												547

Год. макс: **Ср. год:** **Год. мин:**
Датум: Т (°C) ДА **Датум:**

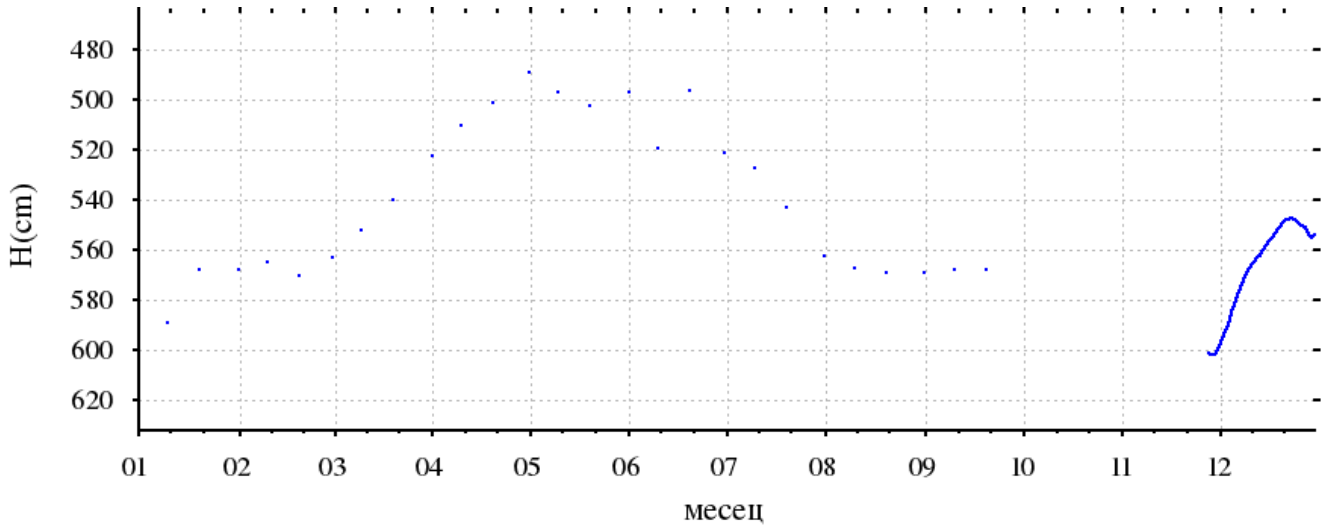

Шифра станице: П-24 **Водно тело:** 124 **Кота 0 (мнм):**
Назив пијезометра: Лозница - поље DR_GW_I_1 **Кота терена (мнм):**

Дан	I	II	III	IV	V	VI	VII	VIII	IX	X	XI	XII
1	533	527	509	505	490	441	457	484	513	536	548	557
2							458	484	514	536	549	557
3							459	485	515	537	549	558
4							460	486	516	538	549	558
5							461	487	517	538	549	558
6							462	488	518	539	550	559
7							463	489	519	539	548	559
8							464	490	519	540	548	559
9							465	491	520	540	549	559
10	534	532	504	503	490	442	466	492	521	541	550	560
11							467	493	522	541	550	560
12							468	494	523	541	551	560
13							469	495	524	538	551	560
14							469	496	524	539	552	561
15							470	497	525	540	552	561
16							472	498	526	542	552	559
17							473	499	526	542	552	556
18							474	500	527	543	553	555
19						447	474	501	528	543	553	554
20	536	528	506	495	480	448	476	502	529	544	554	552
21						449	476	502	529	544	554	550
22						450	477	503	530	545	554	549
23						451	478	504	531	545	555	549
24						452	479	505	531	546	555	549
25						453	480	506	532	546	555	549
26						454	480	507	533	547	556	549
27						455	479	508	534	547	556	549
28						455	480	509	534	547	557	548
29						456	481	510	535	547	557	544
30						457	482	511	536	547	557	543
31							483	512		548		543
Мин.							483	512	536	548	557	561
Ср.							471	498	525	542	552	554
Макс.							457	484	513	536	548	543

Год. макс: **Ср. год:** **Год. мин:**
Датум: Т (°C) ДА **Датум:**

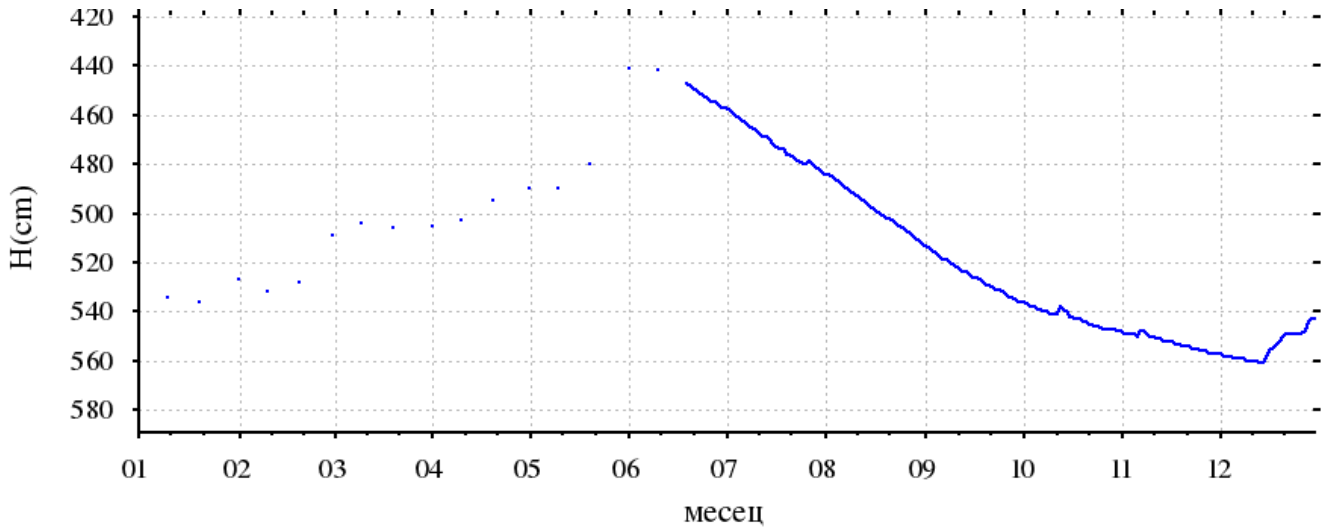

Шифра станице: **Пд-7111** ***Водно тело:*** **124** ***Кота 0 (мнм):*** **98.69**
Назив пијезометра: **Пуревине** **DR_GW_I_1** ***Кота терена (мнм):***

Дан	*I*	*II*	*III*	*IV*	*V*	*VI*	*VII*	*VIII*	*IX*	*X*	*XI*	*XII*
1	573	541	503	429	412	420	515	573	586	598	513	529
2	575	525	468	428	412	418	521	562	583	600	520	512
3	581	502	479	431	418	420	527	576	586	602	552	501
4	585	505	465	429	419	440	527	579	590	602	537	498
5	587	496	467	428	416	445	507	578	590	603	564	494
6	589	514	463	427	415	450	506	566	590	603	575	516
7	575	502	479	426	423	460	541	561	590	603	526	498
8	566	488	490	412	438	461	521	550	592	603	542	487
9	577	481	493	415	444	467	510	558	593	601	520	493
10	558	481	507	410	453	465	515	558	595	603	538	494
11	558	505	505	406	461	470	504	562	596	597	525	500
12	535	502	515	410	457	488	503	573	596	590	544	499
13	547	502	504	416	464	475	501	577	595	569	549	483
14	546	526	520	426	464	466	512	580	581	575	553	490
15	542	509	521	441	469	476	536	576	588	571	562	483
16	552	540	525	429	439	460	542	566	583	581	560	478
17	561	531	531	433	435	499	532	554	587	581	564	478
18	545	548	522	418	415	497	540	560	588	578	568	472
19	542	540	517	386	397	507	556	562	593	574	577	469
20	556	557	483	378	409	493	550	575	596	581	583	472
21	554	561	465	382	415	491	552	581	597	583	587	494
22	565	559	456	407	424	494	555	584	598	589	587	491
23	560	545	450	404	424	495	563	583	599	593	589	491
24	536	540	439	408	430	496	569	561	600	596	592	508
25	545	556	416	409	426	494	567	569	601	598	594	505
26	529	542	415	408	358	506	573	573	601	599	596	526
27	531	534	422	402	349	508	575	571	602	597	597	528
28	538	539	426	391	370	497	565	582	602	588	596	544
29	546	499	426	400	389	496	558	584	596	586	569	510
30	560		433	406	396	512	564	586	594	549	550	489
31	559		433		400		569	587		534		476
Мин.	589	561	531	441	469	512	575	587	602	603	597	544
Ср.	557	523	475	413	421	476	538	571	593	588	561	497
Макс.	529	481	415	378	349	418	501	550	581	534	513	469

Год. макс: 349 ***Ср. год:*** 518 ***Год. мин:*** 603
Датум: 27.05.2012 Т (°C) ДА ***Датум:*** 05.10.2012

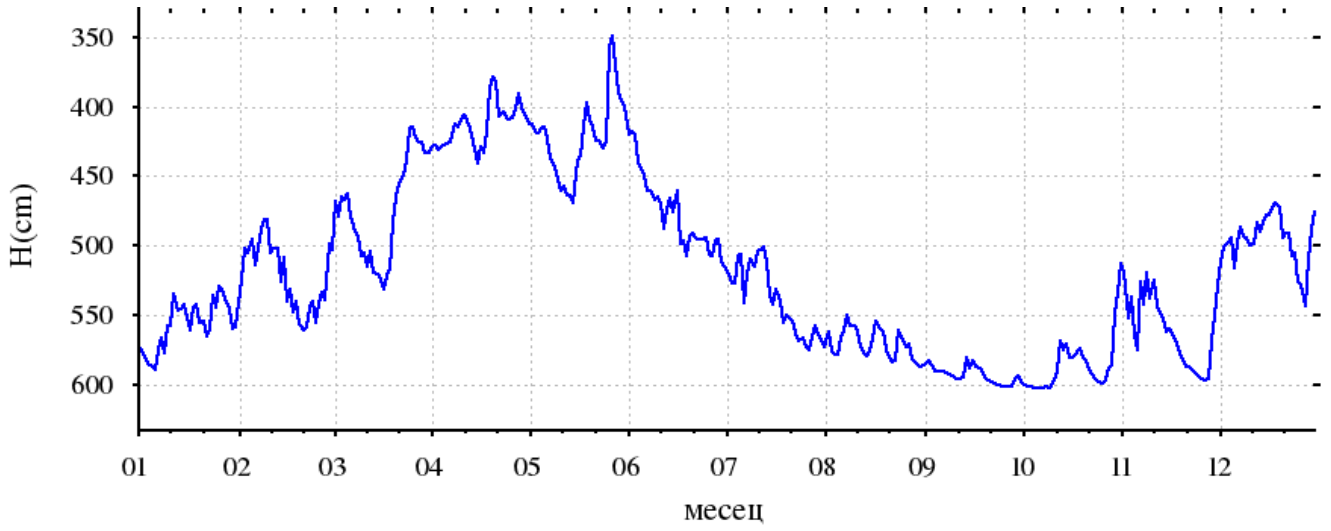

Шифра станице: 46 **Водно тело:** 124 **Кота 0 (мнм):** 88.54
Назив пијезометра: Бадовинци DR_GW_I_1 **Кота терена (мнм):** 88.19

Дан	I	II	III	IV	V	VI	VII	VIII	IX	X	XI	XII
1	547	542	533	499	465	455	484	522	548	567	571	572
10	547	540	519	487	465	460		533	555	573	561	554
20	544	529	519	477	467	473	506	540	560	574	558	540
Мин.	547	542	533	499	467	473		540	560	574	571	572
Ср.	546	537	524	488	466	463		532	554	571	563	555
Макс.	544	529	519	477	465	455		522	548	567	558	540

Год. макс:		Ср. год:		Год. мин:	
Датум:		T (°C)	HE	Датум:	

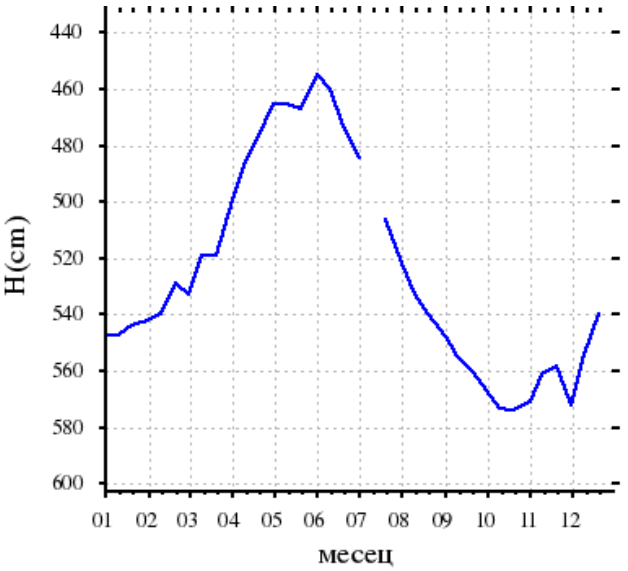

Шифра станице: П-11 **Водно тело:** 124 **Кота 0 (мнм):** 87.67
Назив пијезометра: Црнобарски Салаш DR_GW_I_1 **Кота терена (мнм):** 87.35

Дан	I	II	III	IV	V	VI	VII	VIII	IX	X	XI	XII
1	630	620	615	628	602	550	618	630	685	680	668	650
10	645	615	620	623	600	591	630	640	690	672	665	
20	642	610	625	610	583	615	632	652	693	670	660	660
Мин.	645	620	625	628	602	615	632	652	693	680	668	
Ср.	639	615	620	620	595	585	627	641	689	674	664	
Макс.	630	610	615	610	583	550	618	630	685	670	660	

Год. макс:		Ср. год:		Год. мин:	
Датум:		T (°C)	HE	Датум:	

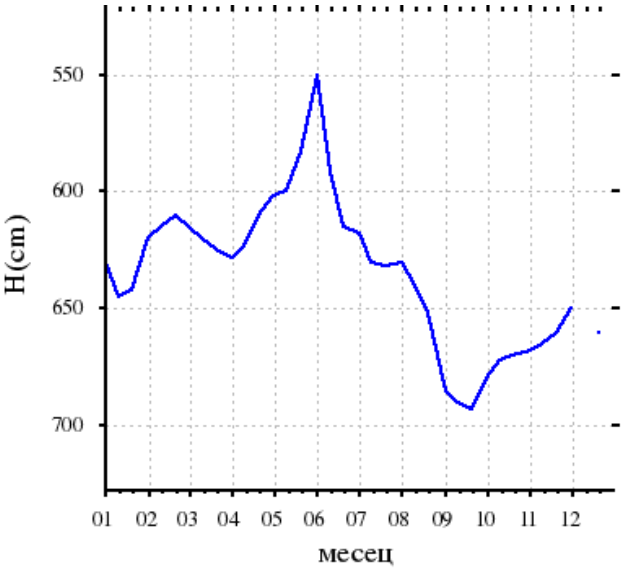

Шифра станице: П-22 **Водно тело:** 124 **Кота 0 (мнм):**
Назив пијезометра: Стража DR_GW_I_1 **Кота терена (мнм):**

Дан	I	II	III	IV	V	VI	VII	VIII	IX	X	XI	XII
1	349	329	288	294	276	249	302	329	353	381	370	364
10	346	322	282	281	288	266	311	337	364	386	364	360
20	342	314	289	273	277	284	322	343	374	375	363	352
Мин.	349	329	289	294	288	284	322	343	374	386	370	364
Ср.	346	322	286	283	280	266	312	336	364	381	366	359
Макс.	342	314	282	273	276	249	302	329	353	375	363	352

Год. макс:	249	Ср. год:	325	Год. мин:	386
Датум:	01.06.2012	T (°C)	HE	Датум:	10.10.2012

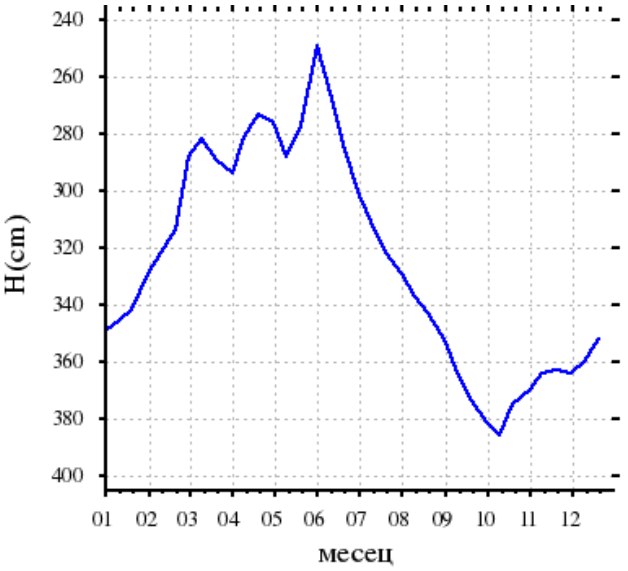

Шифра станице: П-23
Назив пијезометра: Липнички шор
Водно тело: 124 DR_GW_I_1
Кота 0 (мнм):
Кота терена (мнм):

Дан	I	II	III	IV	V	VI	VII	VIII	IX	X	XI	XII
1	437	426	400	380	341	300	336	384	409	439	452	455
10	437	430	390	370	338	308		392	426	441	454	457
20	439	421	380	352	340	321	364	398	433	436	455	448
Мин.	439	430	400	380	341	321	364	398	433	441	455	457
Ср.	438	426	390	367	340	310	350	391	423	439	454	453
Макс.	437	421	380	352	338	300	336	384	409	436	452	448

Год. макс:	300	Ср. год:	400	Год. мин:	457
Датум:	01.06.2012	Т (°C)	НЕ	Датум:	10.12.2012

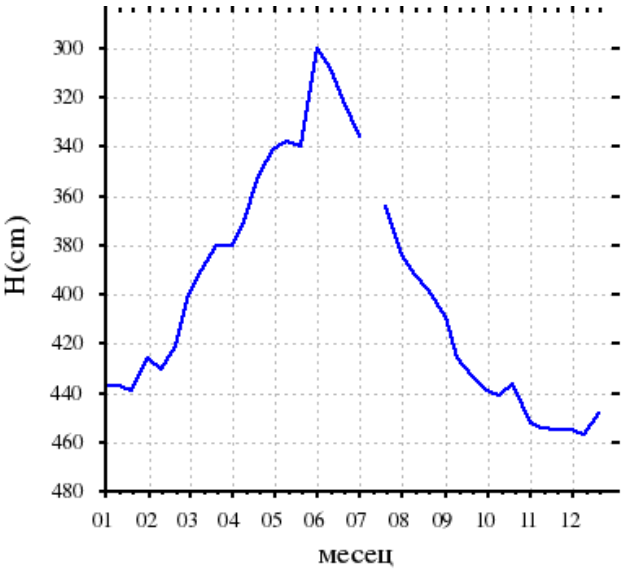

Шифра станице: Пд-7110
Назив пијезометра: Шишиновача
Водно тело: 124 DR_GW_I_1
Кота 0 (мнм): 96.12
Кота терена (мнм):

Дан	I	II	III	IV	V	VI	VII	VIII	IX	X	XI	XII
1	624	617	606	502	532	524	565	603	622	638	631	634
10	625	600	588	551	538	540		609	628	641	622	611
20	616	605	594	542	538	555	586	613	633	643	626	590
Мин.	625	617	606	551	538	555		613	633	643	631	634
Ср.	622	607	596	532	536	540		608	628	641	626	612
Макс.	616	600	588	502	532	524		603	622	638	622	590

Год. макс:		Ср. год:		Год. мин:	
Датум:		Т (°C)	ДА	Датум:	

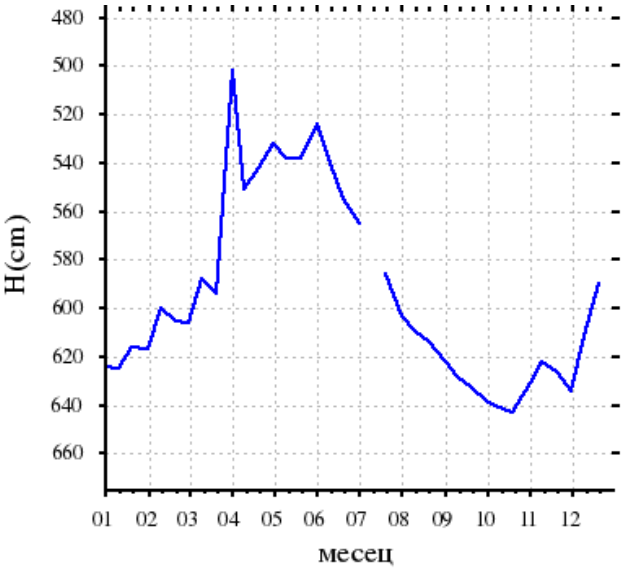

Шифра станице: Пд-719
Назив пијезометра: Горње поље
Водно тело: 124 DR_GW_I_1
Кота 0 (мнм): 94.87
Кота терена (мнм):

Дан	I	II	III	IV	V	VI	VII	VIII	IX	X	XI	XII
1	633	627	617	578	550	542	578	615	633	647	642	646
10	634	610	600	566	557	556		620	638	652	633	623
20	627	616	606	558	555	569	598	625	642	653	639	611
Мин.	634	627	617	578	557	569	598	625	642	653	642	646
Ср.	631	618	608	567	554	556	588	620	638	651	638	627
Макс.	627	610	600	558	550	542	578	615	633	647	633	611

Год. макс:	542	Ср. год:	608	Год. мин:	653
Датум:	01.06.2012	Т (°C)	ДА	Датум:	20.10.2012

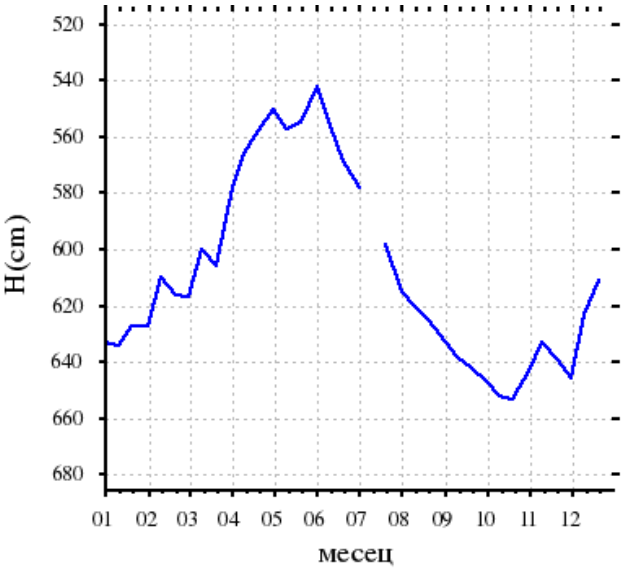

Шифра станице: **43**
Назив пијезометра: **Лозничко поље**

Водно тело: **124**
DR_GW_I_1

Кота 0 (мнм): **119.24**
Кота терена (мнм): **118.94**

Дан	*I*	*II*	*III*	*IV*	*V*	*VI*	*VII*	*VIII*	*IX*	*X*	*XI*	*XII*
1	325	319	275	275	255	204	240	282	315	332	343	343
10	325	320	277	277	252	207		292	322	334	344	348
20	326	317	281	265	254	218	270	300	328	338	345	338
Мин.	326	320	281	277	255	218		300	328	338	345	348
Ср.	325	319	278	272	254	210		291	322	335	344	343
Макс.	325	317	275	265	252	204		282	315	332	343	338

Год. макс: ***Ср. год:*** ***Год. мин:***
Датум: T (°C) HE ***Датум:***

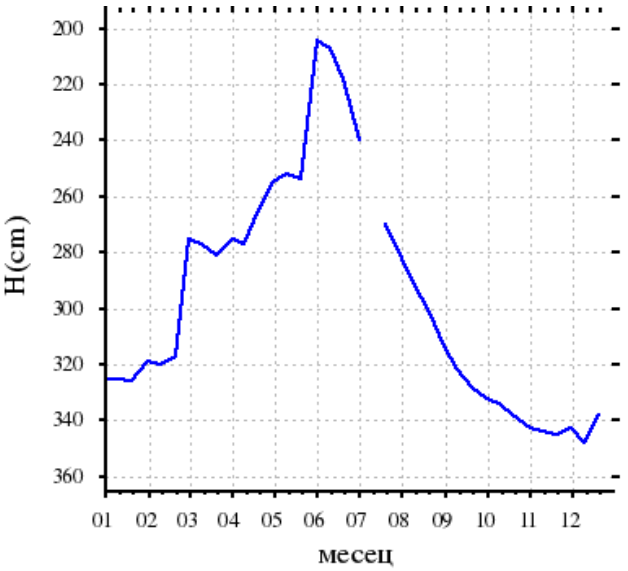

Назив водног тела : Западни Срем - плиоцен
Шифра водног тела : SA GW I 6
Број водног тела : 151
Површина водног тела : 1172,92 km^2
Број хидр. станица подземних вода : 11

Легенда:

4 Батерија пијезометара
(4 - број пијезометара)

Пијезометар

0 5 10 15 20 km

Шифра станице:	**0231/д**	*Водно тело:* **151**		*Кота 0 (мнм):*	**81.70**
Назив пијезометра:	**Лађарак (Л-1/д)**	**SA_GW_I_6**		*Кота терена (мнм):*	**81.45**

Дан	*I*	*II*	*III*	*IV*	*V*	*VI*	*VII*	*VIII*	*IX*	*X*	*XI*	*XII*
1	411	404	373	344	323	315	364	421	472	481	478	461
2	412	403	369	344	323	315	368	423	473	482	476	460
3	412	401	365	344	323	316	371	425	473	483	474	460
4	411	401	361	344	324	317	374	427	474	483	472	458
5	411	400	359		324	319	377	429	475	483	471	457
6	413	399	357		324	320	380	432	477	484	470	456
7	414	400	354		326	321	382	435	477	484	468	454
8	414	401	352		326	323	385	438	478	485	466	451
9	413	400	351	344	327	325	387	439	478	485	465	450
10	413	399	349	343	328	327	389	441	478	486	463	448
11	412	399	348	341	329	327	392	442	478	486	462	447
12	410	398	348	341	330	328	394	444	479	484	461	447
13	410	398	348	340	330	330	395	445	480	484	461	446
14	410	397	348	339	329	331	397	446	480	483	461	445
15	410	397	348	340	328	332	400	448	481	484	460	444
16	410	398	349	340	328	333	403	449	481	485	459	444
17	410	399	349	339	329	335	404	451	481	486	458	444
18	410	400	349	338	329	336	406	453	481	486	457	444
19	410	400	350	337	327	338	408	454	481	485	457	444
20	409	401	350	336	325	340	410	456	481	485	457	443
21	409	402	350	336	324	343	413	457	480	485	457	442
22	409	401	349	335	322	345	415	459	479	484	458	441
23	409	401	347	333	321	348	415	461	479	483	458	440
24	409	400	347	331	320	350	415	462	479	482	458	439
25	409	397	346	330	319	351	415	464	480	482	458	437
26	410	391	346	329	319	354	416	466	480	482	458	437
27	409	386	344	327	318	355	416	467	480	481	457	437
28	408	380	343	326	316	356	418	468	480	481	457	437
29	407	376	342	325	314	358	419	469	481	480	458	437
30	406		342	324	314	361	420	469	481	480	460	437
31	404		343		314		420	470		480		435
Мин.	414	404	373		330	361	420	470	481	486	478	461
Ср.	410	398	351		324	335	399	449	478	483	463	446
Макс.	404	376	342		314	315	364	421	472	480	457	435

Год. макс:		*Ср. год:*	407	*Год. мин:*	486
Датум:	29.05.2012	Т (°C)	ДА	*Датум:*	10.10.2012

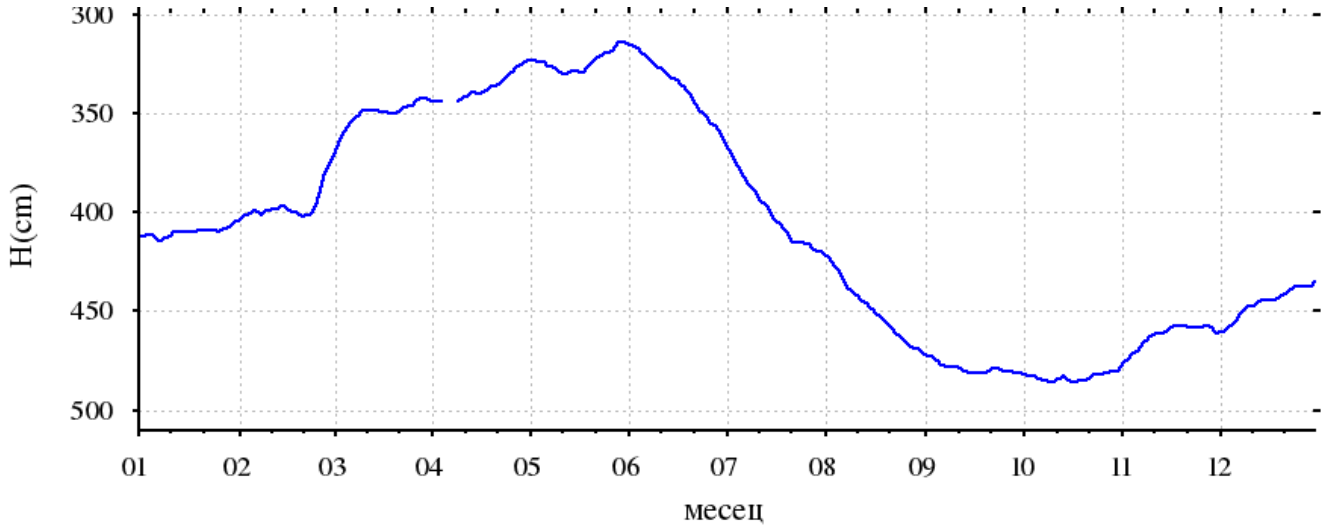

Шифра станице: 0231
Назив пијезометра: Лађарак-ГМС (Л-1)
Водно тело: 151 SA_GW_I_6
Кота 0 (мнм): 81.65
Кота терена (мнм): 81.47

Дан	I	II	III	IV	V	VI	VII	VIII	IX	X	XI	XII
1	280	273	180	177	154	170	225	270	356	372	373	366
5	281	271	177	174	158	175	241	270	360	382	373	360
10	282	258	176	170	161	178	258	268	365	386	366	357
15	277	256	176	169	158	183	268	335	370	376		360
20	275	253	176		165	206		345	370	375	351	355
25	270	235	176		167	205	265	350	373	374	350	353
Мин.	282	273	180		167	206		350	373	386		366
Ср.	278	258	177		161	186		306	366	378		359
Макс.	270	235	176		154	170		268	356	372		353

Год. макс: **Ср. год:** **Год. мин:**
Датум: Т (°C) ДА **Датум:**

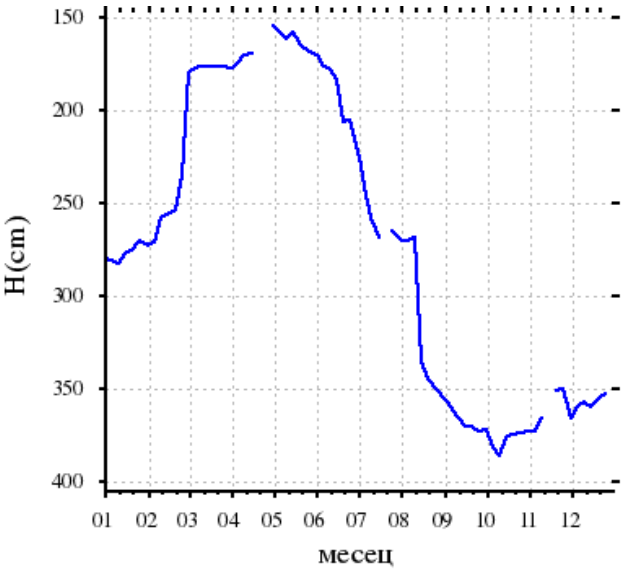

Шифра станице: 0231/1
Назив пијезометра: Лађарак (Л-1/1)
Водно тело: 151 SA_GW_I_6
Кота 0 (мнм): 81.68
Кота терена (мнм): 81.53

Дан	I	II	III	IV	V	VI	VII	VIII	IX	X	XI	XII
1	280	270	186	179	157	177	226	268	360	377	375	369
5	283	269	178	177	160	181	241	270	368	387	375	364
10	286	260	174	173	160	182	259	268	372	391	368	362
15	281	262	177	176	156	185	270	340	374	379		363
20	279	254	182		165	206		347	372	380	360	360
25	272	247	182		169	204	265	354	376	380	359	356
Мин.	286	270	186		169	206		354	376	391		369
Ср.	280	260	180		161	189		308	370	382		362
Макс.	272	247	174		156	177		268	360	377		356

Год. макс: **Ср. год:** **Год. мин:**
Датум: Т (°C) НЕ **Датум:**

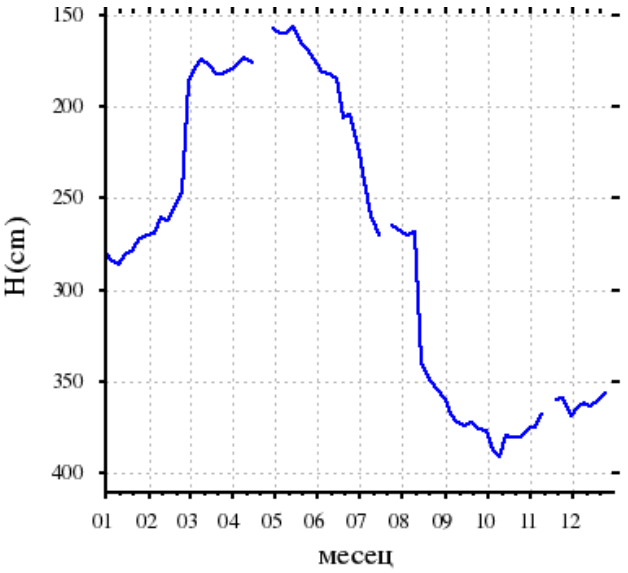

Шифра станице: 0231/2
Назив пијезометра: Лађарак (Л-1/2)
Водно тело: 151 SA_GW_I_6
Кота 0 (мнм): 81.75
Кота терена (мнм): 81.55

Дан	I	II	III	IV	V	VI	VII	VIII	IX	X	XI	XII
1	289	277	191	184	164	180	230	278	368	383	382	378
5	292	274	187	184	169	187	248	279	375	395	383	374
10	298	270	185	182	170	190	267	275	380	399	376	370
15	288	268	186	179	166	194	277	347	380	386		370
20	288	267	187		174	217		353	380	387	370	366
25	280	245	187		177	216	275	360	383	385	370	363
Мин.	298	277	191		177	217		360	383	399		378
Ср.	289	267	187		170	197		315	378	389		370
Макс.	280	245	185		164	180		275	368	383		363

Год. макс: **Ср. год:** **Год. мин:**
Датум: Т (°C) НЕ **Датум:**

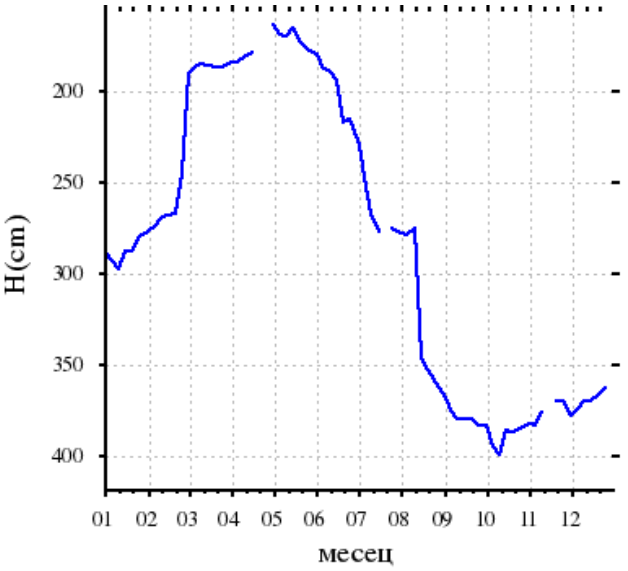

Шифра станице: 0231/Д
Назив пијезометра: Лађарак (Л-1/Д)
Водно тело: 151 SA_GW_I_6
Кота 0 (мнм): 81.56
Кота терена (мнм): 81.46

Дан	I	II	III	IV	V	VI	VII	VIII	IX	X	XI	XII
1	411	404	373	390	364	360	417	453	510	510	493	476
5	411	400	415	389	365	370	435	455	515	513	483	462
10	413	399	408	388	375	372	455	452	518	515	471	455
15	410	397	397	384	370	373	458	490	518	507		452
20	409	401	400		371	400		497	512	504	465	448
25	409	397	392		354	401	450	506	508	502	463	442
Мин.	414	404	415		375	401		506	518	515		476
Ср.	410	398	398		367	379		476	514	509		456
Макс.	404	376	373		354	360		452	508	502		442

Год. макс: *Ср. год:* *Год. мин:*
Датум: Т (°C) ДА *Датум:*

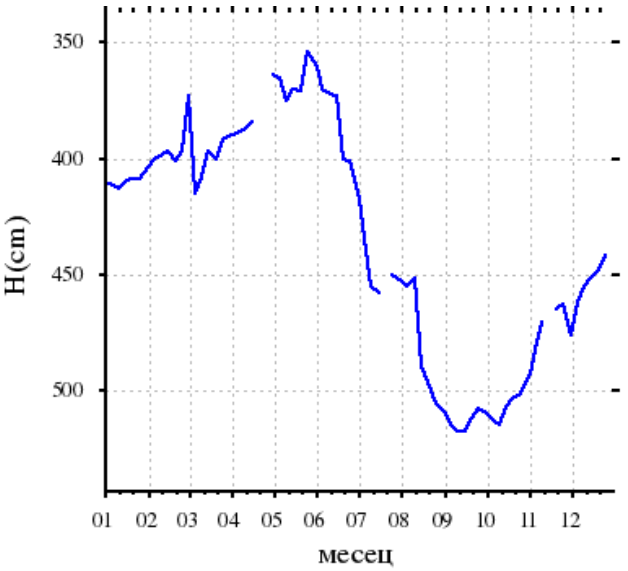

Шифра станице: 0241
Назив пијезометра: Шид-ант.радио Шид (С-1)
Водно тело: 151 SA_GW_I_6
Кота 0 (мнм): 101.22
Кота терена (мнм): 101.07

Дан	I	II	III	IV	V	VI	VII	VIII	IX	X	XI	XII
1	745	759	775	789	796	793	801	814	830	848	862	871
5	747	762	777	789	796	790	803	817	833	850	865	873
10	749	765	779	790	797	790	805	819	837	852	866	875
15	754	768	780	795	796	793	807	822	839	854	867	876
20	755	772	782	796	800	795	808	825	840	856	868	878
25	756	773	786	797	794	797	810	828	843	859	869	879
Мин.	756	773	786	797	800	797	810	828	843	859	869	879
Ср.	751	767	780	793	797	793	806	821	837	853	866	875
Макс.	745	759	775	789	794	790	801	814	830	848	862	871

Год. макс: 745 *Ср. год:* 811 *Год. мин:* 879
Датум: 01.01.2012 Т (°C) ДА *Датум:* 25.12.2012

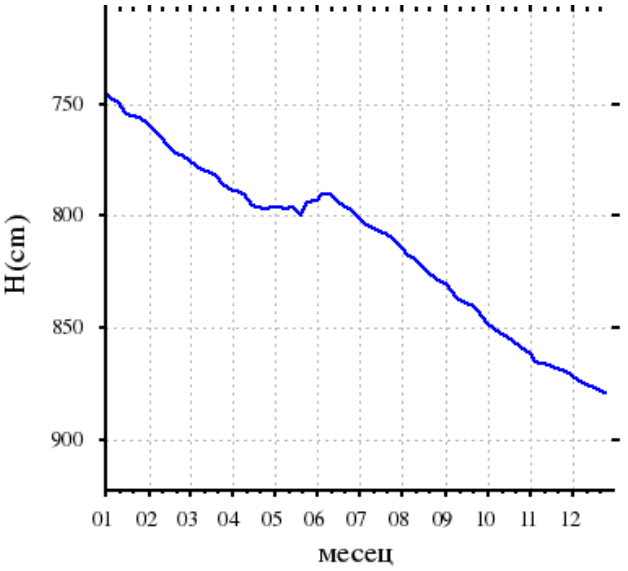

Шифра станице: 0241/Д
Назив пијезометра: Шид (С-1/Д)
Водно тело: 151 SA_GW_I_6
Кота 0 (мнм): 101.06
Кота терена (мнм): 100.98

Дан	I	II	III	IV	V	VI	VII	VIII	IX	X	XI	XII
1	1046	1048	1054	1059	1057	1050	1061	1072	1099	1112	1117	1121
5	1046	1050	1053	1058	1057	1048	1064	1076	1101	1112	1118	1122
10	1046	1052	1052	1056	1058	1050	1067	1082	1105	1113	1117	1123
15	1047	1054	1054	1056	1056	1053	1071	1089	1106	1114	1118	1124
20	1047	1056	1054	1058	1056	1056	1073	1095	1107	1116	1119	1125
25	1047	1055	1057	1058	1055	1058	1075	1097	1108	1117	1119	1126
Мин.	1047	1056	1057	1059	1058	1058	1075	1097	1108	1117	1119	1126
Ср.	1047	1053	1054	1058	1057	1053	1069	1085	1104	1114	1118	1124
Макс.	1046	1048	1052	1056	1055	1048	1061	1072	1099	1112	1117	1121

Год. макс: 1046 *Ср. год:* 1078 *Год. мин:* 1126
Датум: 01.01.2012 Т (°C) ДА *Датум:* 25.12.2012

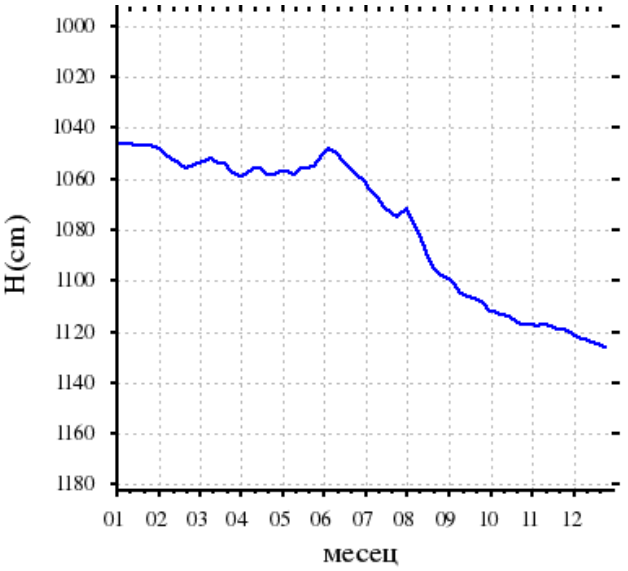

Шифра станице: 0241/д
Назив пијезометра: Шид (С-1/д)
Водно тело: 151 SA_GW_I_6
Кота 0 (мнм): 101.08
Кота терена (мнм): 101.01

Дан	I	II	III	IV	V	VI	VII	VIII	IX	X	XI	XII
1	745	757	774	788	792	790	800	812	828	845	858	869
10	749	765	779	789	796	787	808	818	835	850	861	871
20	754	771	780	792	797	794	811	823	840	855	865	875
Мин.	754	771	780	792	797	794	811	823	840	855	865	875
Ср.	749	764	778	790	795	790	806	818	834	850	861	872
Макс.	745	757	774	788	792	787	800	812	828	845	858	869

Год. макс: 745 *Ср. год:* 809 *Год. мин:* 875
Датум: 01.01.2012 T (°C) HE *Датум:* 20.12.2012

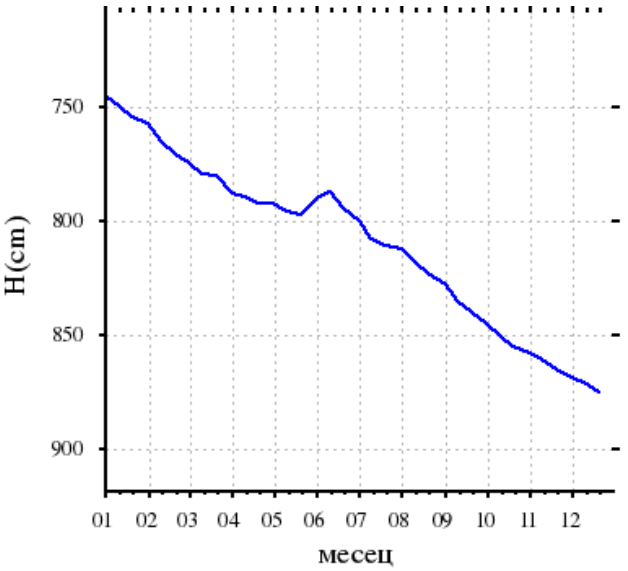

Шифра станице: 0241д1
Назив пијезометра: Шид (С-1/д-1)
Водно тело: 151 SA_GW_I_6
Кота 0 (мнм): 101.10
Кота терена (мнм): 101.05

Дан	I	II	III	IV	V	VI	VII	VIII	IX	X	XI	XII
1	735	748	764	778	783	779	790	803	818	836	852	859
10	739	755	768	779	786	779	793	809	825	840	853	861
20	745	760	771	785	779	784	797	814	830	845	856	866
Мин.	745	760	771	785	786	784	797	814	830	845	856	866
Ср.	740	754	768	781	783	781	793	809	824	840	854	862
Макс.	735	748	764	778	779	779	790	803	818	836	852	859

Год. макс: 735 *Ср. год:* 799 *Год. мин:* 866
Датум: 01.01.2012 T (°C) HE *Датум:* 20.12.2012

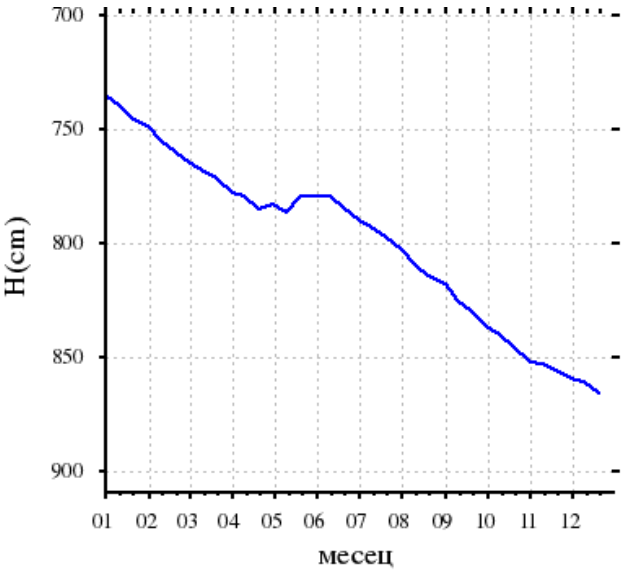

Шифра станице: 67
Назив пијезометра: Сремска Митровица (67)
Водно тело: 151 SA_GW_I_6
Кота 0 (мнм): 85.74
Кота терена (мнм): 85.60

Дан	I	II	III	IV	V	VI	VII	VIII	IX	X	XI	XII
1	321	315	270	271	270	301	355		398	381	377	348
15	330	292	305	266	305	307	389	402	393	384	368	331
Мин.	330	315	305	271	305	307	389		398	384	377	348
Ср.	327	300	289	268	293	305	378		396	383	373	340
Макс.	321	292	270	266	270	301	355		393	381	368	331

Год. макс: *Ср. год:* *Год. мин:*
Датум: T (°C) HE *Датум:*

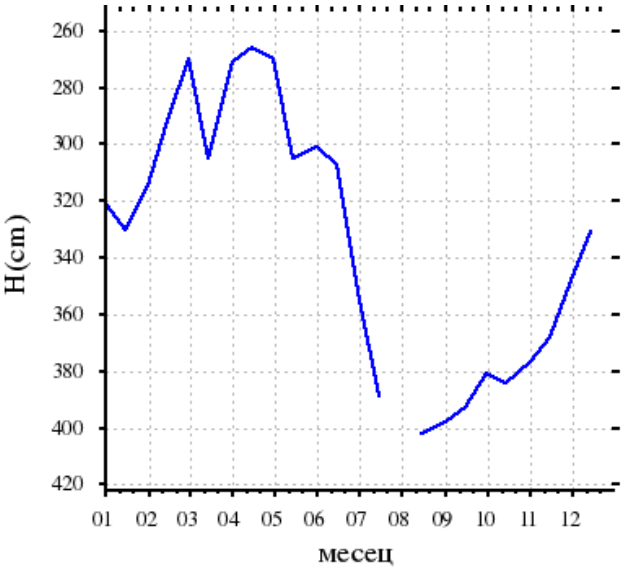

Шифра станице: **85**
Назив пијезометра: **Сремска Митровица (85)**

Водно тело: **151**
SA_GW_I_6

Кота 0 (мнм): **81.57**
Кота терена (мнм): **81.14**

Дан	*I*	*II*	*III*	*IV*	*V*	*VI*	*VII*	*VIII*	*IX*	*X*	*XI*	*XII*
1	432	439	442	438	425	451	430	450	488	510	520	530
15	448	446	457	448	402	442	450	460	506	514	523	518
Мин.	448	446	457	448	425	451	450	460	506	514	523	530
Ср.	443	444	450	445	410	445	443	455	497	512	522	524
Макс.	432	439	442	438	402	442	430	450	488	510	520	518

Год. макс:	402	***Ср. год:***	460	***Год. мин:***	530
Датум:	15.05.2012	T (°C)	HE	***Датум:***	01.12.2012

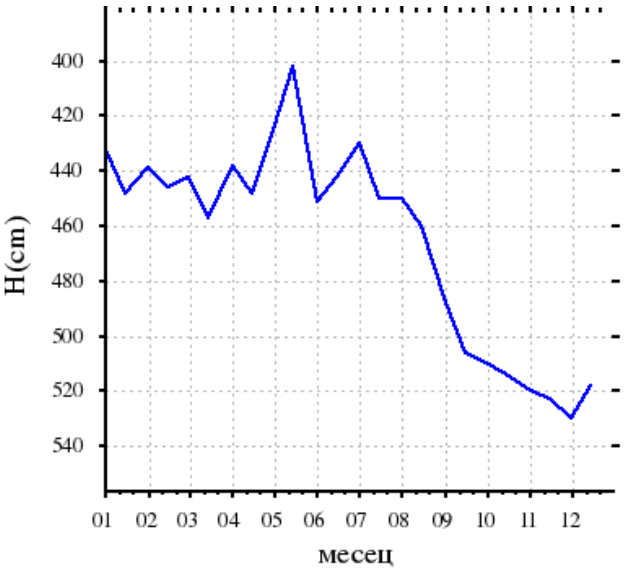

Назив водног тела : Источни Срем - плиоцен
Шифра водног тела : SA GW I 7
Број водног тела : 152
Површина водног тела : 2248,99 km^2
Број хидр. станица подземних вода : 10

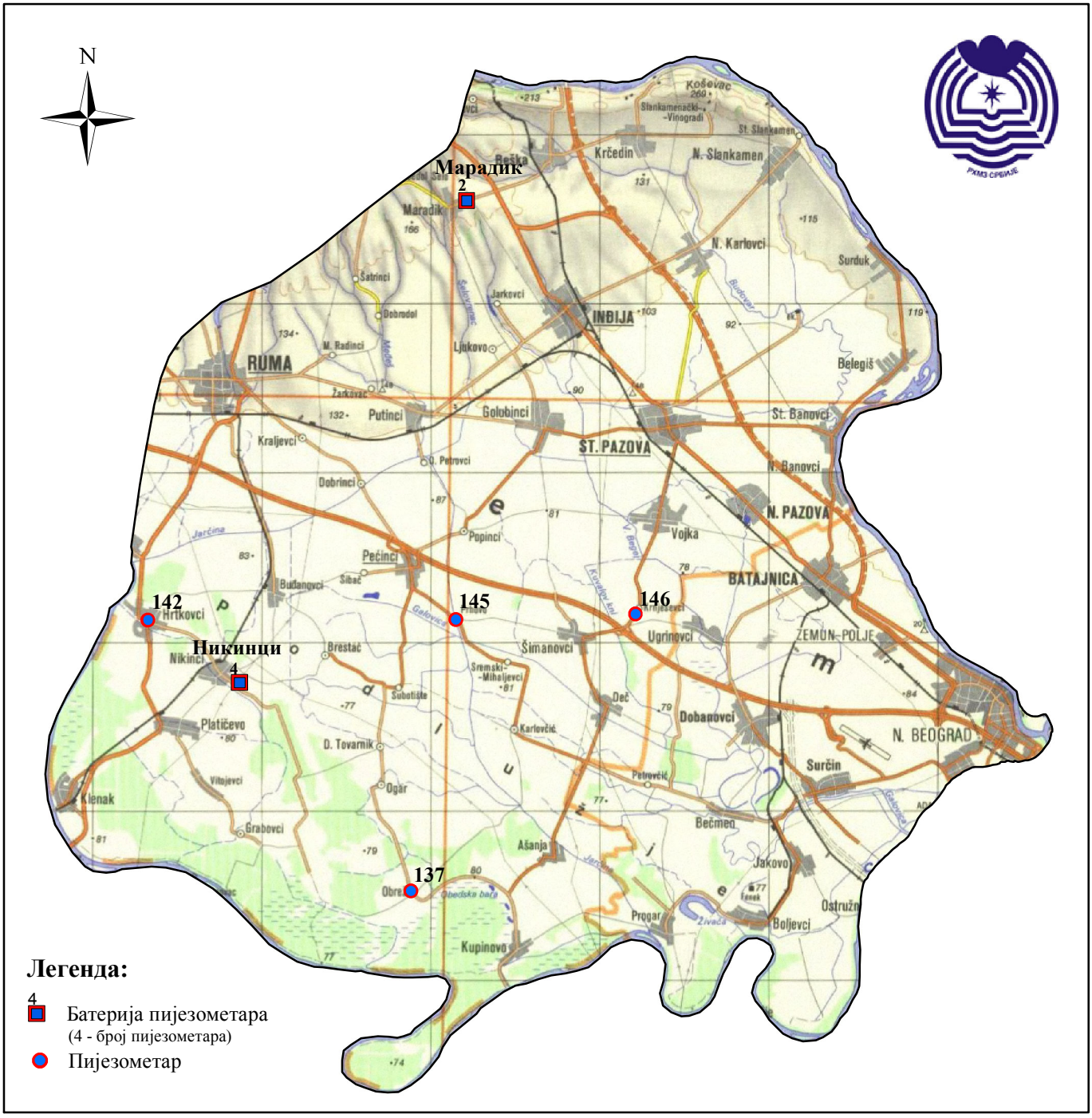

Шифра станице: **0221/Д** *Водно тело:* **152** *Кота 0 (мнм):* **80.47**
Назив пијезометра: **Никинци (НИ-1/Д)** **SA_GW_I_7** *Кота терена (мнм):* **80.31**

Дан	*I*	*II*	*III*	*IV*	*V*	*VI*	*VII*	*VIII*	*IX*	*X*	*XI*	*XII*
1	497	499	481	473	461	443	469	498	522	529	533	537
2	497	500	479	473	460	443	471	500	536	529	534	536
3	497	500	477	473	460	443	470	509	538	543	533	537
4	497	500	476	474	460	443	472	510	526	531	533	536
5	498	500	475	473	459	443	474	503	524	531	534	537
6	496	501	475	471	459	443	474	503	525	532	534	538
7	498	500	476	470	460	445	478	504	526	532	534	537
8	498	501	474	471	461	445	479	506	525	531	533	536
9	498	501	475	471	461	446	479	508	524	531	534	537
10	498	501	475	471	461	447	482	508	524	531	534	537
11	498	501	474	471	461	448	483	508	528	531	534	537
12	498	501	473	471	458	447	482	509	529	530	535	538
13	497	501	474	471	455	446	484	509	525	530	535	538
14	498	501	473	471	454	447	487	509	526	530	535	538
15	498	501	473	472	454	448	487	510	527	531	535	536
16	499	501	474	471	454	450	489	513	527	533	535	534
17	499	503	473	470	454	452	491	514	528	533	535	532
18	499	502	474	470	455	452	492	512	528	533	535	532
19	499	502	473	470	456	453	494	514	528	532	536	531
20	498	502	474	471	456	454	495	516	526	532	536	530
21	498	502	474	472	454	457	494	517	527	533	536	530
22	498	501	474	471	453	458	493	516	527	533	536	531
23	498	500	474	468	453	458	493	516	527	533	536	530
24	499	498	473	465	452	458	492	516	527	533	536	531
25	497	497	473	464	450	460	492	517	527	533	536	531
26	497	492	473	463	448	461	492	517	528	532	536	532
27	497	488	474	463	446	461	492	517	528	532	536	531
28	498	486	473	463	445	462	493	518	529	533	535	531
29	498	482	473	462	444	465	494	519	529	533	536	530
30	499		473	462	444	467	494	520	529	533	537	531
31	499		472		444		496	520		532		530
Мин.	499	503	481	474	461	467	496	520	538	543	537	538
Ср.	498	499	474	469	455	452	486	511	527	532	535	534
Макс.	496	482	472	462	444	443	469	498	522	529	533	530

Год. макс: 443 *Ср. год:* 498 *Год. мин:* 543
Датум: 06.06.2012 T (°C) ДА *Датум:* 03.10.2012

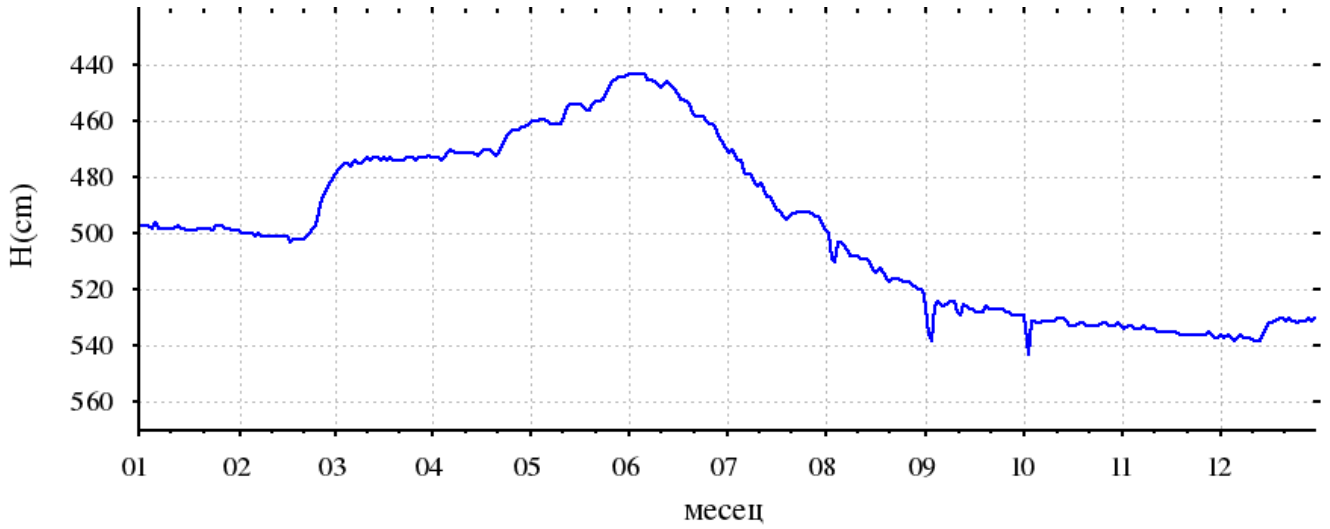

Шифра станице: **0191**
Назив пијезометра: **Марадик (МА-1)**

Водно тело: **152** SA_GW_I_7
Кота 0 (мнм): **164.85**
Кота терена (мнм): **164.75**

Дан	*I*	*II*	*III*	*IV*	*V*	*VI*	*VII*	*VIII*	*IX*	*X*	*XI*	*XII*
1	1678	1677	1681	1683	1691	1694	1703	1711	1720	1726	1732	1740
5	1677	1678	1682	1683	1692	1695	1705	1712	1721	1727	1734	1743
10	1677	1678	1682	1684	1692	1700	1706	1713	1722	1728	1735	1743
15	1677	1680	1683	1686	1692	1700	1707	1715	1723	1729	1736	1744
20	1677	1683	1683	1689	1693	1710	1709	1719	1724	1730	1737	1745
25	1677	1681	1683	1691	1694	1720	1710	1720	1725	1730	1738	1745
Мин.	1678	1683	1683	1691	1694	1720	1710	1720	1725	1730	1738	1745
Ср.	1677	1680	1682	1686	1692	1703	1707	1715	1723	1728	1735	1743
Макс.	1677	1677	1681	1683	1691	1694	1703	1711	1720	1726	1732	1740

Год. макс: 1677 ***Ср. год:*** 1706 ***Год. мин:*** 1745
Датум: 05.01.2012 T (°C) ДА ***Датум:*** 20.12.2012

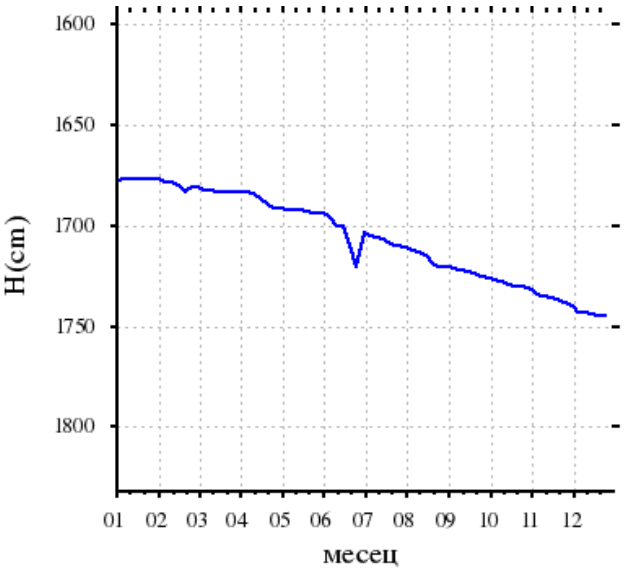

Шифра станице: **0191/Д**
Назив пијезометра: **Марадик (МА-1/Д)**

Водно тело: **152** SA_GW_I_7
Кота 0 (мнм): **164.86**
Кота терена (мнм): **164.68**

Дан	*I*	*II*	*III*	*IV*	*V*	*VI*	*VII*	*VIII*	*IX*	*X*	*XI*	*XII*
1	1678	1677	1681	1683	1691	1694	1703	1711	1720	1726	1732	1740
5	1677	1678	1682	1683	1692	1695	1705	1712	1721	1727	1734	1742
10	1677	1678	1682	1684	1692	1700	1706	1713	1722	1728	1735	1743
15	1677	1680	1683	1686	1692	1700	1707	1715	1723	1729	1736	1744
20	1677	1683	1683	1689	1693	1710	1709	1719	1724	1730	1737	1745
25	1678	1681	1683	1691	1694	1720	1710	1720	1724	1730	1738	1745
Мин.	1678	1683	1683	1691	1694	1720	1710	1720	1724	1730	1738	1745
Ср.	1677	1680	1682	1686	1692	1703	1707	1715	1722	1728	1735	1743
Макс.	1677	1677	1681	1683	1691	1694	1703	1711	1720	1726	1732	1740

Год. макс: 1677 ***Ср. год:*** 1706 ***Год. мин:*** 1745
Датум: 05.01.2012 T (°C) ДА ***Датум:*** 20.12.2012

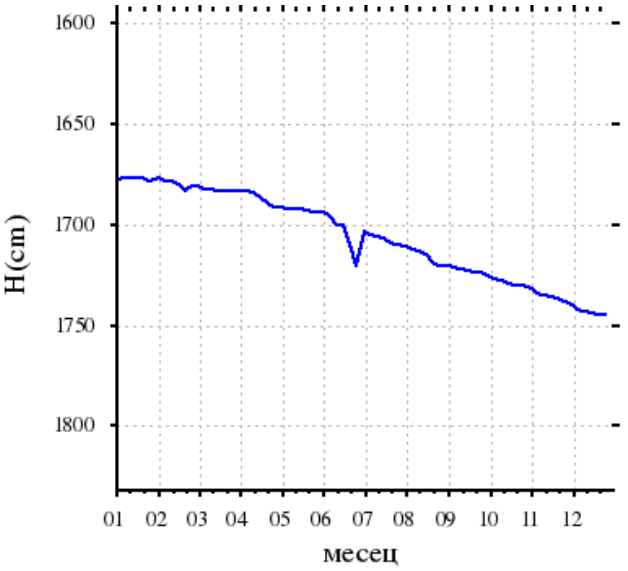

Шифра станице: **0221**
Назив пијезометра: **Никинци-Економија (НИ-1)**

Водно тело: **152** SA_GW_I_7
Кота 0 (мнм): **80.45**
Кота терена (мнм): **80.29**

Дан	*I*	*II*	*III*	*IV*	*V*	*VI*	*VII*	*VIII*	*IX*	*X*	*XI*	*XII*
1	474	472	463	450	440	430	444	480	496	509	513	516
5	474	479	454	450	438	430	452	488	498	510	513	515
10	476	479	453	450	435	432	451	487	500	510	513	516
15	476	480	452	449	431	435	460	487	502	512	514	516
20	475	478	452	448	430	437	460	492	504	512	515	512
25	475	475	450	445	429	437	470	496	506	511	515	509
Мин.	476	480	463	450	440	437	470	496	506	512	515	516
Ср.	475	477	454	449	434	434	456	488	501	511	514	514
Макс.	474	472	450	445	429	430	444	480	496	509	513	509

Год. макс: 429 ***Ср. год:*** 476 ***Год. мин:*** 516
Датум: 25.05.2012 T (°C) НЕ ***Датум:*** 01.12.2012

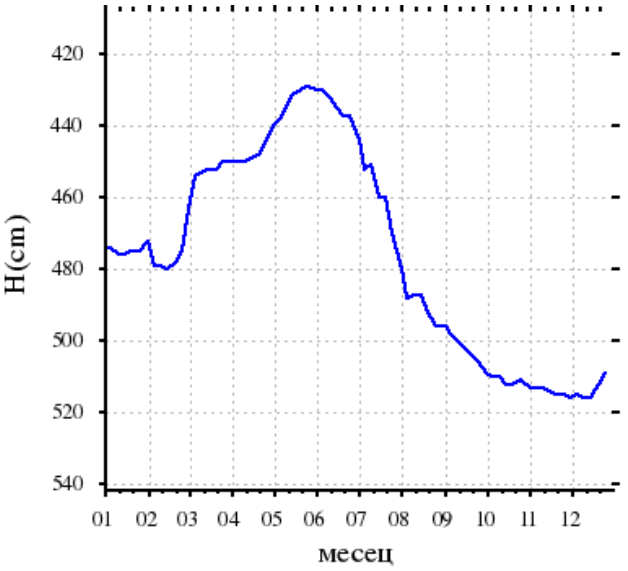

Шифра станице: **0221/1**
Назив пијезометра: **Никинци (НИ-1/1)**

Водно тело: **152** SA_GW_I_7
Кота 0 (мнм): **80.47**
Кота терена (мнм): **80.31**

Дан	I	II	III	IV	V	VI	VII	VIII	IX	X	XI	XII
1	465	471	447	430	416	402	413	454	474	492	497	501
10	467	474	438	431	409	401	423	466	477	494	499	504
20	469	469	430	432	402	401	445	474	487	495	500	498
Мин.	469	474	447	432	416	402	445	474	487	495	500	504
Ср.	467	471	438	431	409	401	427	465	479	494	499	501
Макс.	465	469	430	430	402	401	413	454	474	492	497	498

Год. макс: 401 *Ср. год:* 457 *Год. мин:* 504
Датум: 20.06.2012 T (°C) HE *Датум:* 10.12.2012

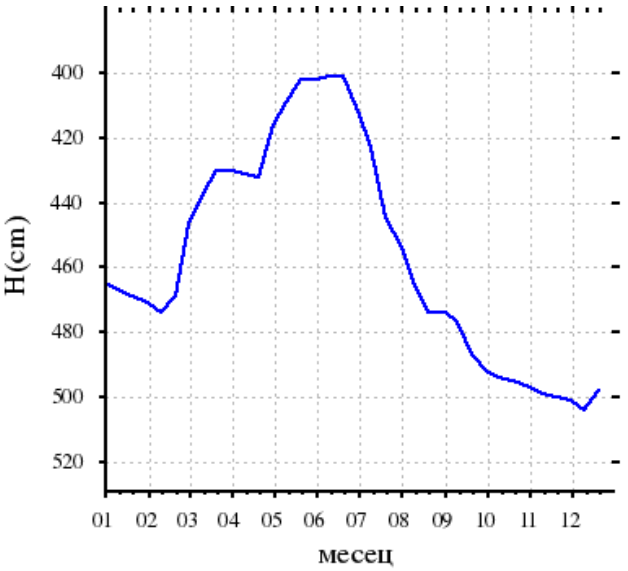

Шифра станице: **0221/2**
Назив пијезометра: **Никинци (НИ-1/2)**

Водно тело: **152** SA_GW_I_7
Кота 0 (мнм): **80.49**
Кота терена (мнм): **80.32**

Дан	I	II	III	IV	V	VI	VII	VIII	IX	X	XI	XII
1	470	475	440	434	420	406	414	459	482	494	500	504
10	472	475	436	435	413	406	427	470	484	497	503	506
20	473	473	433	436	406	406	449	480	492	500	503	501
Мин.	473	475	440	436	420	406	449	480	492	500	503	506
Ср.	472	474	436	435	413	406	430	470	486	497	502	504
Макс.	470	473	433	434	406	406	414	459	482	494	500	501

Год. макс: 406 *Ср. год:* 460 *Год. мин:* 506
Датум: 20.05.2012 T (°C) HE *Датум:* 10.12.2012

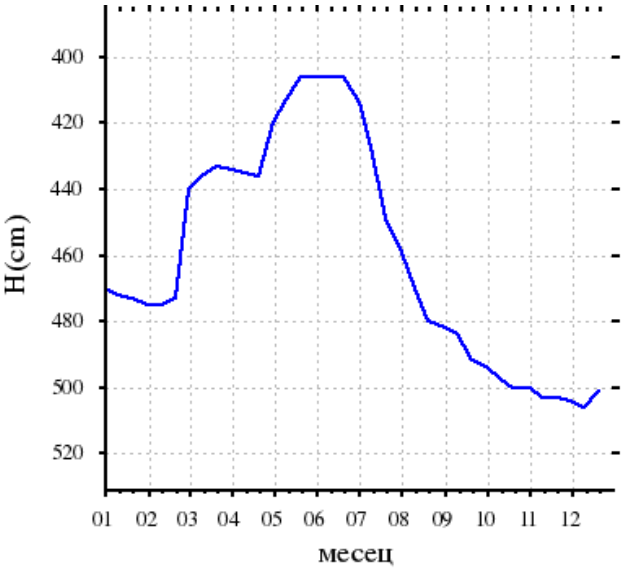

Шифра станице: **145**
Назив пијезометра: **Прхово (145)**

Водно тело: **152** SA_GW_I_7
Кота 0 (мнм): **77.67**
Кота терена (мнм): **77.27**

Дан	I	II	III	IV	V	VI	VII	VIII	IX	X	XI	XII
1	321	304	254	290	278	257	296	332	371	366	329	334
10	315	309	271	281	288	272	308	346	368	362	323	330
20	318	295	286	280	274	276	331	356	366	344	333	288
Мин.	321	309	286	290	288	276	331	356	371	366	333	334
Ср.	318	303	270	284	280	268	312	345	368	357	328	317
Макс.	315	295	254	280	274	257	296	332	366	344	323	288

Год. макс: 254 *Ср. год:* 313 *Год. мин:* 371
Датум: 01.03.2012 T (°C) HE *Датум:* 01.09.2012

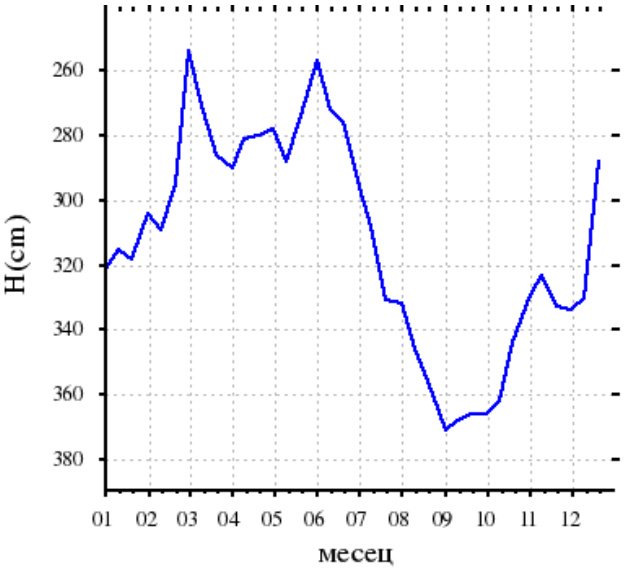

Шифра станице: 146
Назив пијезометра: Крњешевци

Водно тело: 152
SA_GW_I_7

Кота 0 (мнм): 76.10
Кота терена (мнм): 75.55

Дан	I	II	III	IV	V	VI	VII	VIII	IX	X	XI	XII
1	250	202	113	130	121	117	197	219	276	292	268	258
10	239	209	128	138	149	137	197	230	286	299	252	245
20	228	188	140	118	130	151	200	253	292	280	258	184
Мин.	250	209	140	138	149	151	200	253	292	299	268	258
Ср.	239	200	127	129	133	135	198	234	285	290	259	229
Макс.	228	188	113	118	121	117	197	219	276	280	252	184

Год. макс:	113	Ср. год:	205	Год. мин:	299
Датум:	01.03.2012	T (°C)	HE	Датум:	10.10.2012

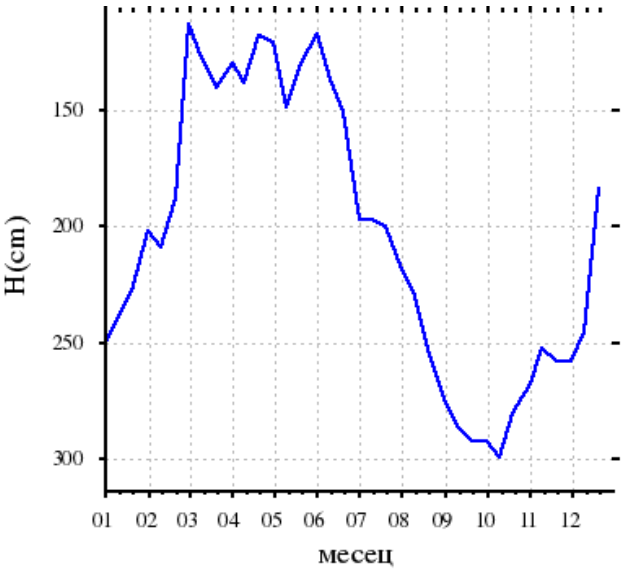

ТЕМПЕРАТУРЕ
ПОДЗЕМНИХ ВОДА

Шифра станице:	**0011**	*Водно тело:* **8**		*Кота 0 (мнм):*	**86.96**
Назив пијезометра:	**Сомбор-ГМС (С-1)**	**TIS_GW_SI_1**		*Кота терена (мнм):*	**86.80**

Дан	*I*	*II*	*III*	*IV*	*V*	*VI*	*VII*	*VIII*	*IX*	*X*	*XI*	*XII*
1	14.2	14.0	12.1		13.0	12.0	12.0	12.0	12.9	12.9	12.0	13.0
2					13.0	12.0	12.0	12.0	12.9	12.9	13.0	13.0
3					13.0	12.0	12.0	12.0	12.0	12.9	13.0	13.0
4					13.0	12.0	12.0	12.0	12.0	12.9	13.0	13.0
5	14.4	14.1	12.0	13.2	13.0	12.0	12.0	12.0	12.0	12.9	13.0	13.0
6				13.0	13.0	12.0	12.0	12.0	12.0	12.9	13.0	13.0
7				13.0	13.0	12.0	12.0	12.0	12.0	12.9	13.0	13.0
8				13.0	13.0	12.0	12.0	12.0	12.0	12.9	13.0	13.0
9				13.0	12.0	12.0	12.0	12.0	12.0	12.9	13.0	13.0
10	14.4	13.7	12.0	13.0	12.0	12.0	12.0	12.0	12.0	12.9	13.0	13.1
11				13.0	12.0	12.0	12.0	12.0	12.0	12.9	13.0	13.0
12				13.0	12.0	12.0	12.0	12.0	12.0	12.9	13.0	13.1
13				13.0	12.0	12.0	12.0	12.0	12.9	12.9	13.0	13.1
14				13.0	12.0	12.0	12.0	12.0	12.9	12.9	13.0	13.1
15	14.4	13.8	12.1	13.0	12.0	12.0	12.0	12.0	12.9	12.9	13.0	13.0
16				13.0	12.0	12.0	12.0	12.0	12.9	12.9	13.0	13.1
17				13.0	12.0	12.0	12.0	12.0	12.9	12.9	13.0	13.1
18				13.0	12.0	12.0	12.0	12.0	12.9	12.9	13.0	13.0
19				13.0	12.0	12.0	12.0	12.0	12.9	12.9	13.0	13.0
20	14.1	12.9	12.1	13.0	12.0	12.0	12.0	12.0	12.9	12.9	13.0	13.0
21				13.0	12.0	12.0	12.0	12.8	12.9	12.9	13.0	13.0
22				13.0	12.0	12.0	12.0	12.9	12.9	12.0	13.0	13.0
23				13.0	12.0	12.0	12.0	12.8	12.9	12.9	13.0	13.0
24				13.0	12.0	12.0	12.0	12.9	12.9	12.9	13.0	13.0
25	14.2	12.7	12.0	13.0	12.0	12.0	12.0	12.9	12.9	12.0	13.0	13.0
26				13.0	12.0	12.0	12.0	12.9	12.9	12.0	13.0	13.0
27				13.0	12.0	12.0	12.0	12.9	12.9	12.0	13.0	13.0
28				13.0	12.0	12.0	12.0	12.9	12.9	12.0	13.0	13.0
29				13.0	12.0	12.0	12.0	12.9	12.9	12.9	13.0	13.0
30				13.0	12.0	12.0	12.0	12.9	12.9	12.9	13.0	13.0
31					12.0		12.0	12.9		12.9		13.0
Мин.					12.0	12.0	12.0	12.0	12.0	12.0	12.0	13.0
Ср.					12.3	12.0	12.0	12.3	12.7	12.8	13.0	13.0
Макс.					13.0	12.0	12.0	12.9	12.9	12.9	13.0	13.1

Год. макс:	*Ср. год:*	*Год. мин:*
Датум:		*Датум:*

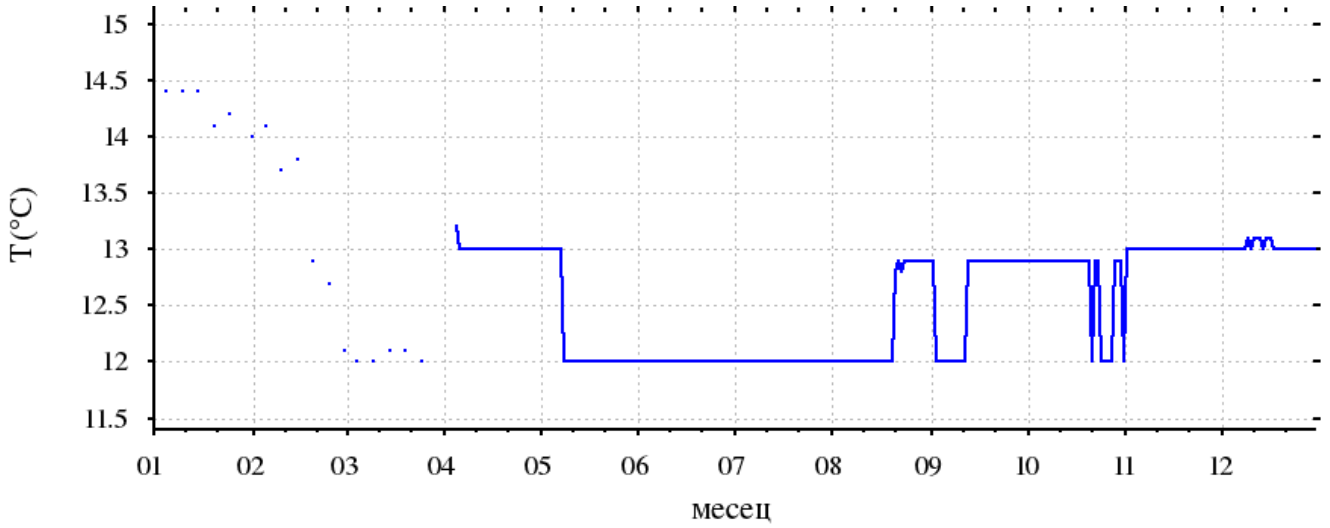

Шифра станице: **0011/Д**
Назив пијезометра: **Сомбор (С-1/Д)**

Водно тело: **8**
TIS_GW_SI_1

Кота 0 (мнм): **86.79**
Кота терена (мнм): **86.73**

Дан	*I*	*II*	*III*	*IV*	*V*	*VI*	*VII*	*VIII*	*IX*	*X*	*XI*	*XII*
1	14.3	14.0	12.4	12.4	11.7	11.8	12.5	12.9	13.5	13.4	14.1	14.1
5	14.6	14.0	12.3		11.7	11.8	12.4	12.6		13.7	14.4	14.3
10	14.6	13.8	12.2	11.8	11.7	12.0	12.3	12.6	13.4	14.0	14.2	14.2
15	14.3	13.8	12.2	11.7	11.6	12.0	12.4	12.8	13.3	14.0	14.2	14.3
20	14.1	13.0	12.2	11.7	11.8	12.2	12.5	13.0	13.3	14.0	14.2	14.6
25	14.1	12.8	12.1	11.5	11.7	12.1	12.4	13.0	12.9	14.0	14.2	14.4
Мин.	14.1	12.8	12.1		11.6	11.8	12.3	12.6		13.4	14.1	14.1
Ср.	14.3	13.6	12.2		11.7	12.0	12.4	12.8		13.9	14.2	14.3
Макс.	14.6	14.0	12.4		11.8	12.2	12.5	13.0		14.0	14.4	14.6

Год. макс: ***Ср. год:*** ***Год. мин:***
Датум: ***Датум:***

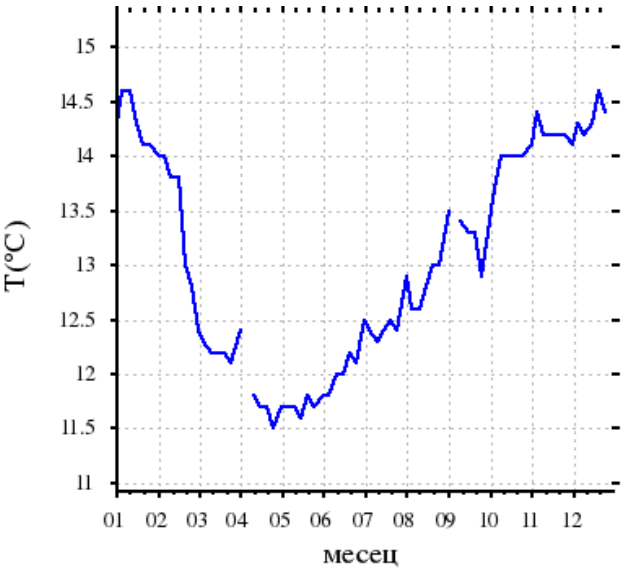

Шифра станице: **0041/Д** ***Водно тело:*** **9** ***Кота 0 (мнм):*** **104.00**
Назив пијезометра: **Његошево (Њ-1/Д)** **TIS_GW_SI_2** ***Кота терена (мнм):*** **103.79**

Дан	*I*	*II*	*III*	*IV*	*V*	*VI*	*VII*	*VIII*	*IX*	*X*	*XI*	*XII*
1	13.5	13.5	13.5	13.5	13.5	13.5	13.5	13.5	13.5	13.5	13.5	13.5
2	13.5	13.5	13.5	13.5	13.5	13.5	13.5	13.5	13.5	13.5	13.5	13.5
3	13.5	13.5	13.5	13.5	13.5	13.5	13.5	13.5	13.5	13.5	13.5	13.5
4	13.5	13.5	13.5	13.5	13.5	13.5	13.5	13.5	13.5	13.5	13.5	13.5
5	13.5	13.5	13.5	13.5	13.5	13.5	13.5	13.5	13.5	13.5	13.5	13.5
6	13.5	13.5	13.5	13.5	13.5	13.5	13.5	13.5	13.5	13.5	13.5	13.5
7	13.5	13.5	13.5	13.5	13.5	13.5	13.5	13.5	13.5	13.5	13.5	13.5
8	13.5	13.5	13.5	13.5	13.5	13.5	13.5	13.5	13.5	13.5	13.5	13.5
9	13.5	13.5	13.5	13.5	13.5	13.5	13.5	13.5	13.5	13.5	13.5	13.5
10	13.5	13.5	13.5	13.5	13.5	13.5	13.5	13.5	13.5	13.5	13.5	13.5
11	13.5	13.5	13.5	13.5	13.5	13.5	13.5	13.5	13.5	13.5	13.5	13.5
12	13.5	13.5	13.5	13.5	13.5	13.5	13.5	13.5	13.5	13.5	13.5	13.5
13	13.5	13.5	13.5	13.5	13.5	13.5	13.5	13.5	13.5	13.5	13.5	13.5
14	13.5	13.5	13.5	13.5	13.5	13.5	13.5	13.5	13.5	13.5	13.5	13.5
15	13.5	13.5	13.5	13.5	13.5	13.5	13.5	13.5	13.5	13.5	13.5	13.5
16	13.5	13.5	13.5	13.5	13.5	13.5	13.5	13.5	13.5	13.5	13.5	13.5
17	13.5	13.5	13.5	13.5	13.5	13.5	13.5	13.5	13.5	13.5	13.5	13.5
18	13.5	13.5	13.5	13.5	13.5	13.5	13.5	13.5	13.5	13.5	13.5	13.5
19	13.5	13.5	13.5	13.5	13.5	13.5	13.5	13.5	13.5	13.5	13.5	13.5
20	13.5	13.5	13.5	13.5	13.5	13.5	13.5	13.5	13.5	13.5	13.5	13.5
21	13.5	13.5	13.5	13.5	13.5	13.5	13.5	13.5	13.5	13.5	13.5	13.5
22	13.5	13.5	13.5	13.5	13.5	13.5	13.5	13.5	13.5	13.5	13.5	13.5
23	13.5	13.5	13.5	13.5	13.5	13.5	13.5	13.5	13.5	13.5	13.5	13.5
24	13.5	13.5	13.5	13.5	13.5	13.5	13.5	13.5	13.5	13.5	13.5	13.5
25	13.5	13.5	13.5	13.5	13.5	13.5	13.5	13.5	13.5	13.5	13.5	13.5
26	13.5	13.5	13.5	13.5	13.5	13.5	13.5	13.5	13.5	13.5	13.5	13.5
27	13.5	13.5	13.5	13.5	13.5	13.5	13.5	13.5	13.5	13.5	13.5	13.5
28	13.5	13.5	13.5	13.5	13.5	13.5	13.5	13.5	13.5	13.5	13.5	13.5
29	13.5	13.5	13.5	13.5	13.5	13.5	13.5	13.5	13.5	13.5	13.5	13.5
30	13.5		13.5	13.5	13.5	13.5	13.5	13.5	13.5	13.5	13.5	13.5
31	13.5		13.5		13.5		13.5	13.5		13.5		13.5
Мин.	13.5	13.5	13.5	13.5	13.5	13.5	13.5	13.5	12.6	13.5	13.5	13.5
Ср.	13.5	13.5	13.5	13.5	13.5	13.5	13.5	13.5	13.5	13.5	13.5	13.5
Макс.	13.5	13.5	13.5	13.5	13.5	13.5	13.5	13.5	13.5	13.5	13.5	13.5

Год. макс: 13.5 ***Ср. год:*** 13.5 ***Год. мин:*** 13.5
Датум: 01.01.2012 ***Датум:*** 01.01.2012

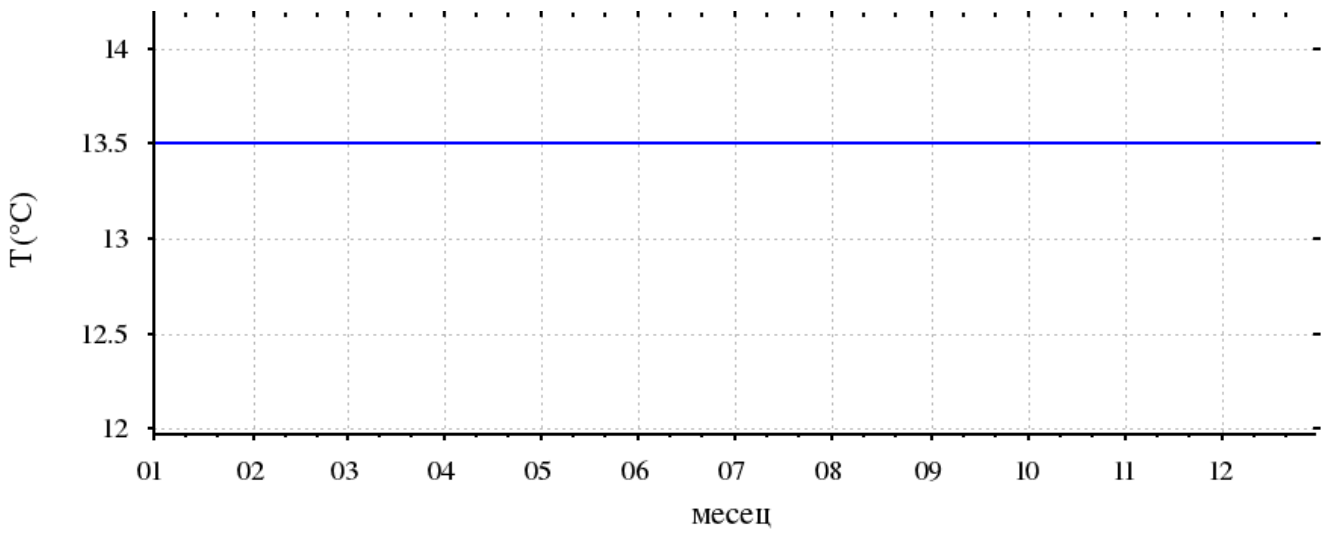

Шифра станице: **0021/1**
Назив пијезометра: **Алекса Шантић (АШ-1/1)**

Водно тело: **9**
TIS_GW_SI_2

Кота 0 (мнм): **119.57**
Кота терена (мнм): **119.41**

Дан	*I*	*II*	*III*	*IV*	*V*	*VI*	*VII*	*VIII*	*IX*	*X*	*XI*	*XII*
1	13.3	13.0	12.9	13.1	13.1	12.9	13.0	13.3	13.4	13.4	13.6	13.4
5	13.0	12.7	12.7	13.0	12.9	12.8	13.1	13.1	13.6	13.6	13.7	13.3
10	13.4	12.6	12.5	12.7	12.6	12.4	13.2	13.4	13.4	13.5	13.5	13.2
15	13.1	12.8	12.4	12.8	12.5	12.1	12.8	13.6	13.5	13.7	13.6	13.4
20	13.2	13.2	12.7	13.1	12.9	12.6	13.0	13.3	13.5	14.2	13.5	13.3
25	12.9	13.3	13.0	13.0	12.7	13.1	13.1	13.3	13.7	14.0	13.4	13.6
Мин.	12.9	12.6	12.4	12.7	12.5	12.1	12.8	13.1	13.0	13.4	13.4	13.2
Ср.	13.2	12.9	12.7	13.0	12.8	12.7	13.0	13.3	13.4	13.7	13.6	13.4
Макс.	13.4	13.3	13.0	13.1	13.1	13.1	13.2	13.6	13.7	14.2	13.7	13.6

Год. макс: 14.2 ***Ср. год:*** 13.1 ***Год. мин:*** 12.1
Датум: 20.10.2012 ***Датум:*** 15.06.2012

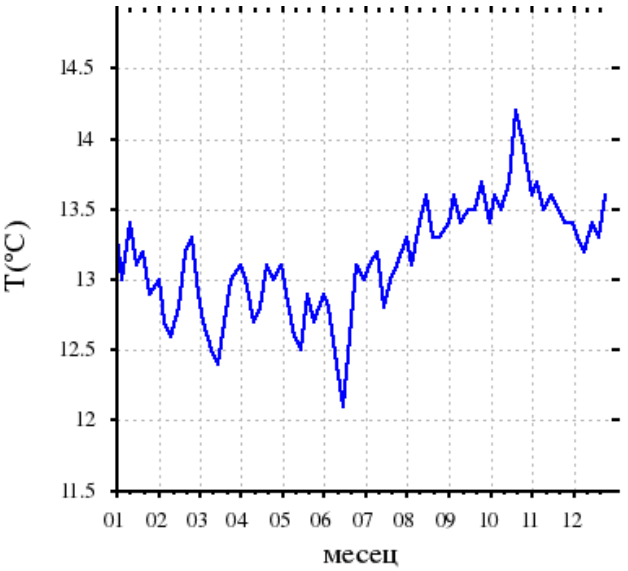

Шифра станице: **0021/Д**
Назив пијезометра: **Алекса Шантић (АШ-1/Д)**

Водно тело: **9**
TIS_GW_SI_2

Кота 0 (мнм): **119.41**
Кота терена (мнм): **119.35**

Дан	*I*	*II*	*III*	*IV*	*V*	*VI*	*VII*	*VIII*	*IX*	*X*	*XI*	*XII*
1	13.6	11.9	13.0	13.0	13.5	13.5	13.5	13.9	13.8	13.3	13.6	13.3
5	13.4	12.0	13.1	13.2	13.3	13.4	13.6	13.7	13.7	13.4	13.9	13.0
10	13.0	12.3	12.8	12.8	13.2	13.3	13.7	13.8		13.7	13.3	11.9
15	13.2	12.5	12.7	13.0	13.0	13.0	13.4	13.9	13.0	13.6	13.5	13.1
20	13.1	13.0	12.9	13.1	13.4	13.2	13.5	13.7	13.6	13.9	13.4	13.3
25	13.3	13.3	13.4	13.3	13.1	13.5	13.7	13.7	13.5	13.8	13.3	13.7
Мин.	13.0	11.9	12.7	12.8	13.0	13.0	13.4	13.7		13.3	13.3	11.9
Ср.	13.3	12.5	13.0	13.1	13.3	13.3	13.6	13.8		13.6	13.5	13.1
Макс.	13.6	13.3	13.4	13.3	13.5	13.5	13.7	13.9		13.9	13.9	13.7

Год. макс: ***Ср. год:*** ***Год. мин:***
Датум: ***Датум:***

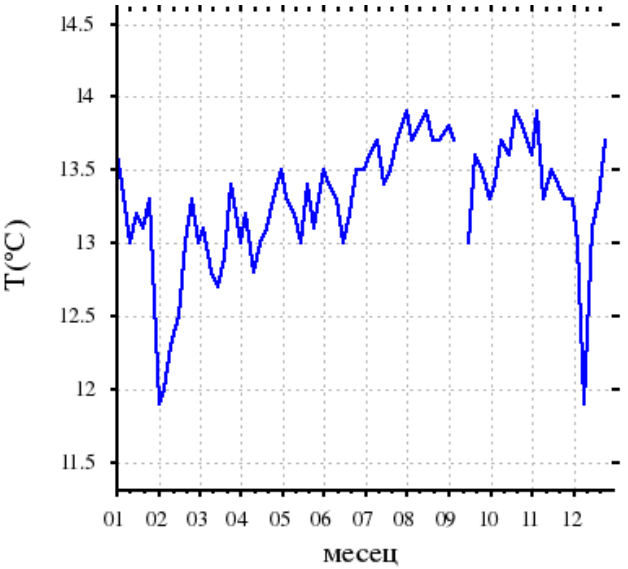

Шифра станице: **0381/Д** ***Водно тело:*** **10** ***Кота 0 (мнм):*** **78.32**
Назив пијезометра: **Кањижа (ТКА-1/Д)** **TIS_GW_SI_3** ***Кота терена (мнм):*** **77.61**

Дан	*I*	*II*	*III*	*IV*	*V*	*VI*	*VII*	*VIII*	*IX*	*X*	*XI*	*XII*
1	13.8	12.0	9.0	10.3	11.8	12.9	14.3	15.0	16.7	15.5	15.8	15.0
5	13.8	11.0	9.1	10.4	12.0	14.0	14.4	15.8	16.7	15.7	15.8	15.0
10	12.9	10.0	9.3	10.8	12.2	14.0	14.4	15.8	15.7	15.7	15.8	14.8
15	12.9	10.0	9.3	10.8	12.2	14.3	14.5	16.3	15.7	15.8	15.3	14.5
20	12.3	9.0	9.4	11.0	12.5	14.3	14.5	16.6	15.5	15.8	15.3	14.5
25	12.0	9.0	9.4	11.0	12.5	14.3	14.5	16.7	15.5	15.8	15.2	14.2
Мин.	12.0	9.0	9.0	10.3	11.8	12.9	14.3	15.0	13.4	15.5	15.2	14.2
Ср.	13.0	10.2	9.3	10.7	12.2	14.0	14.4	16.0	15.6	15.7	15.5	14.7
Макс.	13.8	12.0	9.4	11.0	12.5	14.3	14.5	16.7	16.7	15.8	15.8	15.0

Год. макс: 16.7 ***Ср. год:*** 13.5 ***Год. мин:*** 9.0
Датум: 01.09.2012 ***Датум:*** 20.02.2012

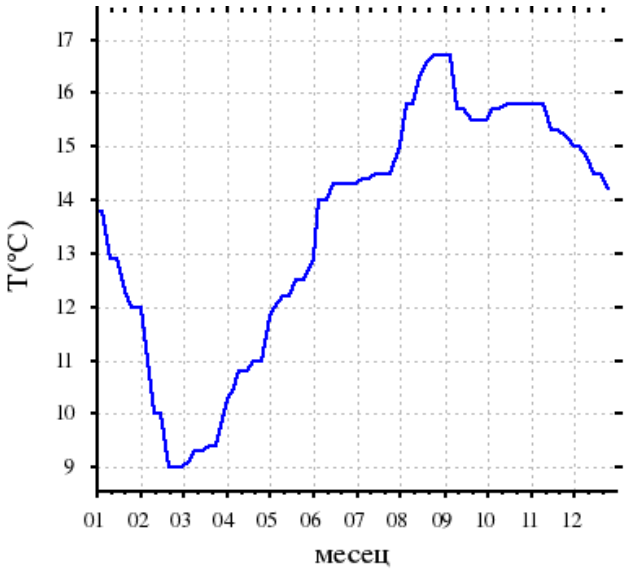

Шифра станице: **0382/Д** ***Водно тело:*** **10** ***Кота 0 (мнм):*** **83.36**
Назив пијезометра: **Кањижа (ТКА-2/Д)** **TIS_GW_SI_3** ***Кота терена (мнм):*** **82.44**

Дан	*I*	*II*	*III*	*IV*	*V*	*VI*	*VII*	*VIII*	*IX*	*X*	*XI*	*XII*
1	13.0	12.5	12.0	12.1	12.8	13.5	14.0	14.0	14.8	15.0	15.0	14.8
10	12.8	12.3	12.0	12.1	13.0	13.5	14.1	14.1	15.0	15.2	15.0	14.3
20	12.5	12.0	12.1	12.2	13.2	13.7	14.1	14.1	15.0	15.2	14.8	13.0
Мин.	12.5	12.0	12.0	12.1	12.8	13.5	14.0	14.0	14.8	15.0	14.8	13.0
Ср.	12.8	12.3	12.0	12.1	13.0	13.6	14.1	14.1	14.9	15.1	14.9	14.0
Макс.	13.0	12.5	12.1	12.2	13.2	13.7	14.1	14.1	15.0	15.2	15.0	14.8

Год. макс: 15.2 ***Ср. год:*** 13.6 ***Год. мин:*** 12.0
Датум: 10.10.2012 ***Датум:*** 20.02.2012

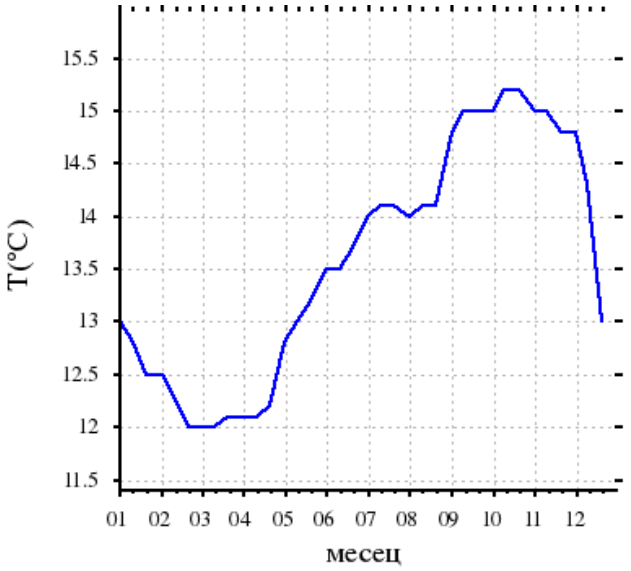

Шифра станице: **0383** ***Водно тело:*** **10** ***Кота 0 (мнм):*** **78.34**
Назив пијезометра: **Кањижа (ТКА-3)** **TIS_GW_SI_3** ***Кота терена (мнм):*** **77.63**

Дан	*I*	*II*	*III*	*IV*	*V*	*VI*	*VII*	*VIII*	*IX*	*X*	*XI*	*XII*
1	13.1	11.7	9.6	10.8	12.5	13.8	14.3	14.8	15.3	15.5	15.4	14.8
5	13.1	10.0	9.6	10.9	12.6	13.8	14.4	14.8	15.3	15.3	15.4	14.5
10	12.8	10.0	9.8	11.6	12.6	14.0	14.4	15.0	15.5	15.3	15.3	14.5
15	12.0	10.0	9.8	11.6	12.8	14.4	14.5	15.1	15.4	15.5	15.0	14.3
20	12.0	9.8	10.0	11.8	13.0	14.5	14.5	15.2	15.5	15.5	15.0	14.0
25	11.7	9.6	10.0	12.0	13.0	14.5	14.5	15.2	15.5	15.5	15.0	13.8
Мин.	11.7	9.6	9.6	10.8	12.5	13.8	14.3	14.8	13.2	15.3	15.0	13.8
Ср.	12.5	10.2	9.8	11.5	12.8	14.2	14.4	15.0	15.1	15.4	15.2	14.3
Макс.	13.1	11.7	10.0	12.0	13.0	14.5	14.5	15.2	15.5	15.5	15.4	14.8

Год. макс: 15.5 ***Ср. год:*** 13.4 ***Год. мин:*** 9.6
Датум: 25.09.2012 ***Датум:*** 25.02.2012

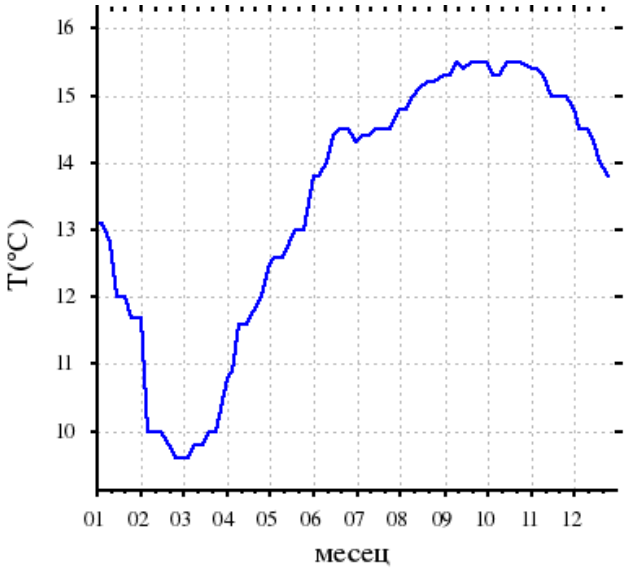

Шифра станице: **0384**
Назив пијезометра: **Кањижа (ТКА-4)**

Водно тело: **10** **TIS_GW_SI_3**
Кота 0 (мнм): **78.38**
Кота терена (мнм): **77.51**

Дан	*I*	*II*	*III*	*IV*	*V*	*VI*	*VII*	*VIII*	*IX*	*X*	*XI*	*XII*
1	12.8	11.0	9.3	10.3	12.1	14.5	15.2	16.0	17.0	16.8	16.5	16.0
10	11.9	10.0	9.8	10.6	13.0	15.0	15.5	17.0	17.0	16.8	16.3	15.8
20	11.0	9.3	9.8	11.1	13.6	15.2	15.5	17.1	16.8	16.8	16.1	15.0
Мин.	11.0	9.3	9.3	10.3	12.1	14.5	15.2	16.0	16.8	16.8	16.1	15.0
Ср.	11.9	10.1	9.6	10.7	12.9	14.9	15.4	16.7	16.9	16.8	16.3	15.6
Макс.	12.8	11.0	9.8	11.1	13.6	15.2	15.5	17.1	17.0	16.8	16.5	16.0

Год. макс: 17.1 ***Ср. год:*** 14.0 ***Год. мин:*** 9.3
Датум: 20.08.2012 ***Датум:*** 01.03.2012

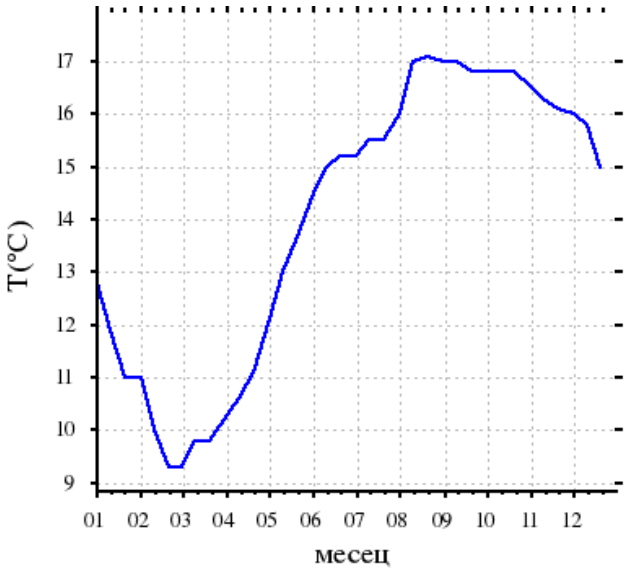

Шифра станице: **0385**
Назив пијезометра: **Кањижа (ТКА-5)**

Водно тело: **10** **TIS_GW_SI_3**
Кота 0 (мнм): **78.14**
Кота терена (мнм): **77.21**

Дан	*I*	*II*	*III*	*IV*	*V*	*VI*	*VII*	*VIII*	*IX*	*X*	*XI*	*XII*
1	13.0	10.8	10.0	10.6	12.8	14.8	15.1	16.1	17.5	17.0	16.3	15.5
10	12.6	10.3	10.0	11.2	13.5	15.0	15.4	16.9	17.5	16.8	16.3	14.7
20	11.3	9.6	10.1	11.6	14.2	15.1	15.4	17.5	17.5	16.6	16.2	14.5
Мин.	11.3	9.6	10.0	10.6	12.8	14.8	15.1	16.1	17.5	16.6	16.2	14.5
Ср.	12.3	10.2	10.0	11.1	13.5	15.0	15.3	16.8	17.5	16.8	16.3	14.9
Макс.	13.0	10.8	10.1	11.6	14.2	15.1	15.4	17.5	17.5	17.0	16.3	15.5

Год. макс: 17.5 ***Ср. год:*** 14.1 ***Год. мин:*** 9.6
Датум: 20.08.2012 ***Датум:*** 20.02.2012

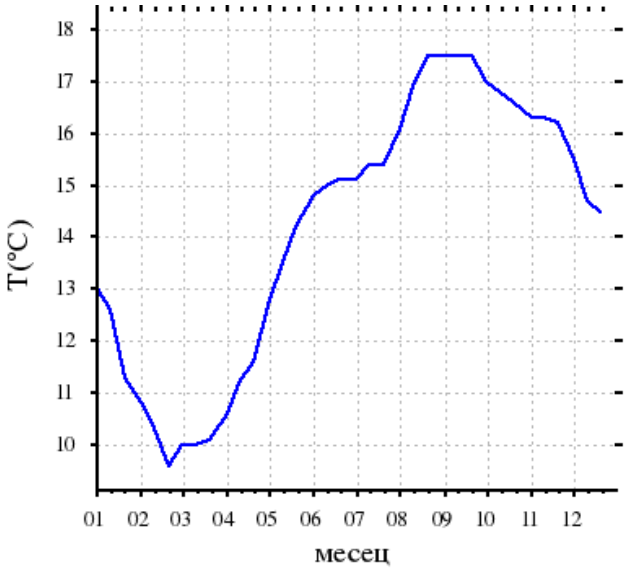

Шифра станице: **0386**
Назив пијезометра: **Кањижа (ТКА-6)**

Водно тело: **10** **TIS_GW_SI_3**
Кота 0 (мнм): **77.90**
Кота терена (мнм): **77.09**

Дан	*I*	*II*	*III*	*IV*	*V*	*VI*	*VII*	*VIII*	*IX*	*X*	*XI*	*XII*
1	13.0	11.0	10.3	10.8	12.1	14.0	14.0	15.0	16.1	16.5	16.5	15.3
10	12.3	10.8	10.3	11.0	12.8	14.2	14.2	15.8	16.2	16.5	16.3	15.0
20	11.8	10.0	10.5	11.2	13.2	14.7	14.7	16.1	16.2	16.8	16.0	14.8
Мин.	11.8	10.0	10.3	10.8	12.1	14.0	14.0	15.0	16.1	16.5	16.0	14.8
Ср.	12.4	10.6	10.4	11.0	12.7	14.3	14.3	15.6	16.2	16.6	16.3	15.0
Макс.	13.0	11.0	10.5	11.2	13.2	14.7	14.7	16.1	16.2	16.8	16.5	15.3

Год. макс: 16.8 ***Ср. год:*** 13.8 ***Год. мин:*** 10.0
Датум: 20.10.2012 ***Датум:*** 20.02.2012

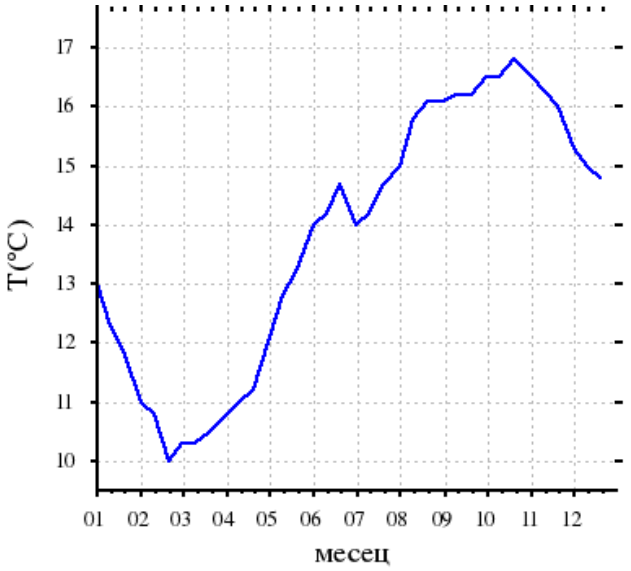

Шифра станице: **040-2/Д**
Назив пијезометра: **Бурза (ТВР-2/Д)**

Водно тело: **10** **TIS_GW_SI_3**
Кота 0 (мнм):
Кота терена (мнм):

Дан	*I*	*II*	*III*	*IV*	*V*	*VI*	*VII*	*VIII*	*IX*	*X*	*XI*	*XII*
1			11.5	12.5	12.5	12.5	12.5	12.5	12.0	12.8	11.5	11.5
10			11.5	12.5	12.5	12.5	12.5	12.5	12.0	12.3	11.5	11.0
20			11.5	12.5	12.5	12.5	12.5	12.5	12.0	13.0	11.5	11.0
Мин.			11.5	12.5	12.5	12.5	12.5	12.5	12.0	12.3	11.5	11.0
Ср.			11.5	12.5	12.5	12.5	12.5	12.5	12.0	12.7	11.5	11.2
Макс.			11.5	12.5	12.5	12.5	12.5	12.5	12.0	13.0	11.5	11.5

Год. макс: ***Ср. год:*** ***Год. мин:***
Датум: ***Датум:***

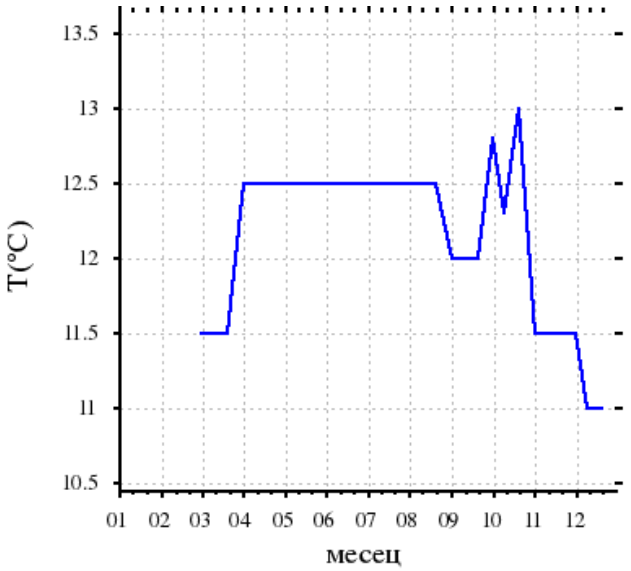

Шифра станице: **040-4**
Назив пијезометра: **Бурза (ТВР-4)**

Водно тело: **10** **TIS_GW_SI_3**
Кота 0 (мнм): **76.71**
Кота терена (мнм): **75.82**

Дан	*I*	*II*	*III*	*IV*	*V*	*VI*	*VII*	*VIII*	*IX*	*X*	*XI*	*XII*
1			11.5	11.5	12.0	12.5	12.5	12.5	12.0	11.5	11.5	11.5
5			11.5	11.5	12.0	12.5	12.5	12.5	12.0	11.5	11.5	11.5
10			11.5	11.5	12.0	12.5	12.5	12.5	12.0	11.5	11.5	11.5
15			11.5	11.5	12.0	12.5	12.5	12.5	12.0	11.5	11.5	11.5
20			11.5	11.5	12.0	12.5	12.5	12.5	12.0	11.5	11.5	11.5
25			11.5	11.5	12.0	12.5	12.5	12.5	12.0	11.5	11.5	11.5
Мин.			11.5	11.5	12.0	12.5	12.5	12.5	12.0	11.5	11.5	11.5
Ср.			11.5	11.5	12.0	12.5	12.5	12.5	12.0	11.5	11.5	11.5
Макс.			11.5	11.5	12.0	12.5	12.5	12.5	12.0	11.5	11.5	11.5

Год. макс: ***Ср. год:*** ***Год. мин:***
Датум: ***Датум:***

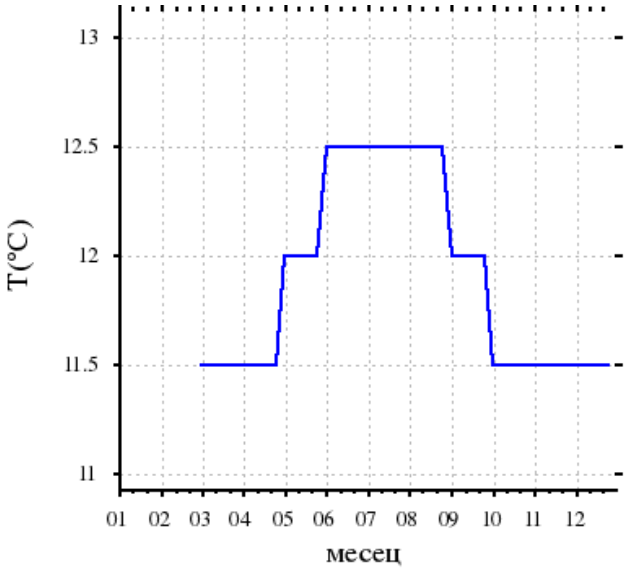

Шифра станице: **040-5**
Назив пијезометра: **Бурза (ТВР-5)**

Водно тело: **10** **TIS_GW_SI_3**
Кота 0 (мнм): **76.28**
Кота терена (мнм): **75.44**

Дан	*I*	*II*	*III*	*IV*	*V*	*VI*	*VII*	*VIII*	*IX*	*X*	*XI*	*XII*
1			11.0	12.0	12.5	12.7	12.5	12.5	12.5	11.5	11.5	11.5
10			11.0	12.0	12.5	12.7	12.0	12.5	12.5	11.5	11.5	11.5
20			11.0	12.0	12.5	12.7	12.5	12.5	12.5	11.5	11.5	11.5
Мин.			11.0	12.0	12.5	12.7	12.0	12.5	12.5	11.5	11.5	11.5
Ср.			11.0	12.0	12.5	12.7	12.3	12.5	12.5	11.5	11.5	11.5
Макс.			11.0	12.0	12.5	12.7	12.5	12.5	12.5	11.5	11.5	11.5

Год. макс: ***Ср. год:*** ***Год. мин:***
Датум: ***Датум:***

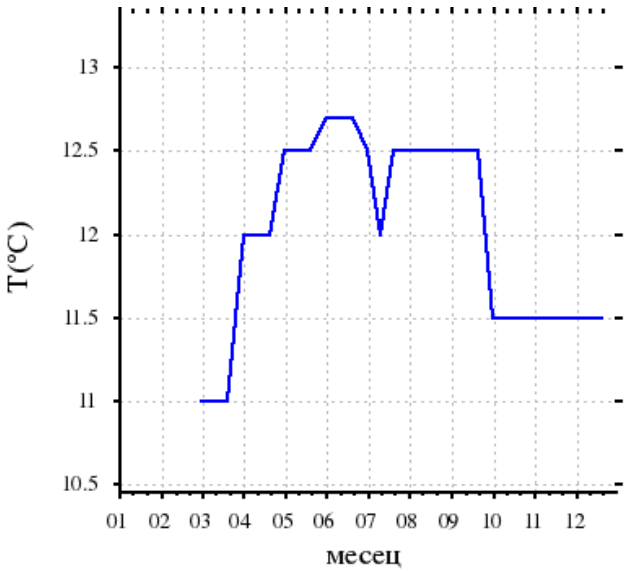

Шифра станице: **040-6**
Назив пијезометра: **Бурза (ТВР-6)**

Водно тело: **10** **TIS_GW_SI_3**
Кота 0 (мнм): **75.66**
Кота терена (мнм): **74.75**

Дан	*I*	*II*	*III*	*IV*	*V*	*VI*	*VII*	*VIII*	*IX*	*X*	*XI*	*XII*
1			12.0	12.0	12.5	12.5	12.5	12.7	12.0	11.5	11.5	11.0
10			12.0	12.0	12.5	12.5	12.5	12.7	12.0	11.5	11.5	11.0
20			12.0	12.0	12.5	12.5	12.5	12.7	12.0	11.5	11.5	11.0
Мин.			12.0	12.0	12.5	12.5	12.5	12.7	12.0	11.5	11.5	11.0
Ср.			12.0	12.0	12.5	12.5	12.5	12.7	12.0	11.5	11.5	11.0
Макс.			12.0	12.0	12.5	12.5	12.5	12.7	12.0	11.5	11.5	11.0

Год. макс: ***Ср. год:*** ***Год. мин:***
Датум: ***Датум:***

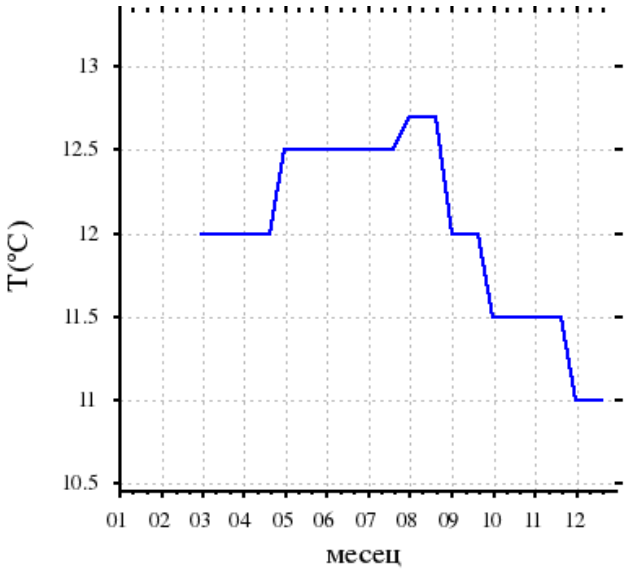

Шифра станице: **0401/Д**
Назив пијезометра: **Бурза (ТВР-1/Д)**

Водно тело: **10** **TIS_GW_SI_3**
Кота 0 (мнм): **78.31**
Кота терена (мнм): **77.38**

Дан	*I*	*II*	*III*	*IV*	*V*	*VI*	*VII*	*VIII*	*IX*	*X*	*XI*	*XII*
1			11.5	12.0	12.0	12.0	12.0	12.0	12.0	11.5	11.5	11.5
5			11.5	12.0	12.0	12.0	12.0	12.0	12.0	11.5	11.5	11.5
10			11.5	12.0	12.0	12.0	12.0	12.0	12.0	11.5	11.5	11.5
15			11.5	12.0	12.0	12.0	12.0	12.0	12.0	11.5	11.5	11.0
20			11.5	12.0	12.0	12.0	12.0	12.0	12.0	11.5	11.5	11.0
25			11.5	12.0	12.0	12.0	12.0	12.0	12.0	11.5	11.5	11.0
Мин.			11.5	12.0	12.0	12.0	12.0	12.0	12.0	11.5	11.5	11.0
Ср.			11.5	12.0	12.0	12.0	12.0	12.0	12.0	11.5	11.5	11.3
Макс.			11.5	12.0	12.0	12.0	12.0	12.0	12.0	11.5	11.5	11.5

Год. макс: ***Ср. год:*** ***Год. мин:***
Датум: ***Датум:***

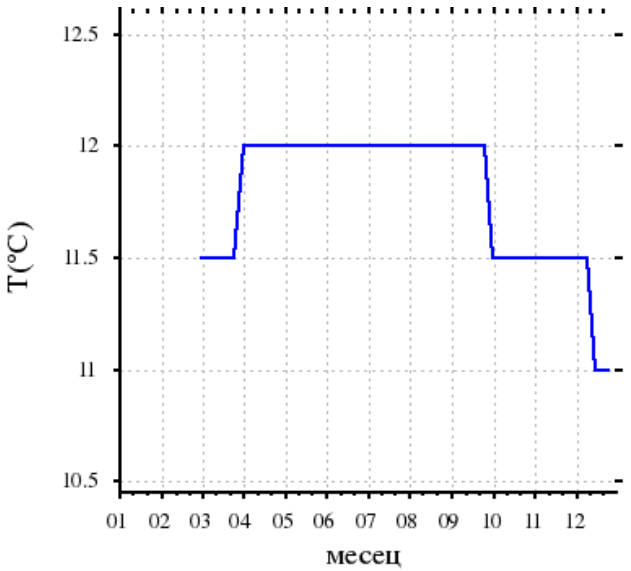

Шифра станице: **0371/1**
Назив пијезометра: **Нови Кнежевац (ТК-1/1)**

Водно тело: **10** **TIS_GW_SI_3**
Кота 0 (мнм): **78.78**
Кота терена (мнм): **77.86**

Дан	*I*	*II*	*III*	*IV*	*V*	*VI*	*VII*	*VIII*	*IX*	*X*	*XI*	*XII*
1	13.0	12.7	12.8	13.0	13.0	13.0	13.5	13.5	13.5	13.4	13.2	13.0
5	13.0	12.7	12.8	13.0	13.0	13.0	13.5	13.5	13.5	13.4	13.2	13.0
10	13.0	12.7	12.8	13.0	13.2	13.0	13.5	13.5	13.5	13.4	13.2	13.0
15	13.0	12.7	12.8	13.0	13.2	13.0	13.5	13.5	13.5	13.4	13.2	13.0
20	13.0	12.7	12.8	13.0	13.2	13.3	13.5	13.5	13.5	13.4	13.2	13.0
25	13.0	12.7	12.8	13.0	13.2	13.3	13.5	13.5	13.5	13.4	13.2	13.0
Мин.	13.0	12.7	12.8	13.0	13.0	13.0	13.5	13.5	12.8	13.4	13.2	13.0
Ср.	13.0	12.7	12.8	13.0	13.1	13.1	13.5	13.5	13.4	13.4	13.2	13.0
Макс.	13.0	12.7	12.8	13.0	13.2	13.3	13.5	13.5	13.5	13.4	13.2	13.0

Год. макс: 13.5 ***Ср. год:*** 13.2 ***Год. мин:*** 12.7
Датум: 25.09.2012 ***Датум:*** 01.02.2012

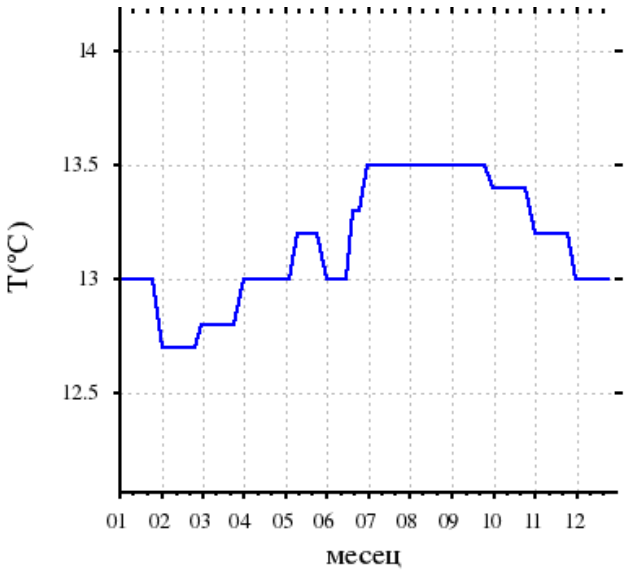

Шифра станице: **0371/Д**
Назив пијезометра: **Нови Кнежевац (ТК-1/Д)**

Водно тело: **10**
TIS_GW_SI_3

Кота 0 (мнм): **78.80**
Кота терена (мнм): **77.92**

Дан	*I*	*II*	*III*	*IV*	*V*	*VI*	*VII*	*VIII*	*IX*	*X*	*XI*	*XII*
1	12.8	12.7	12.7	12.9	13.0	13.0	13.4	13.5	13.4	13.4	13.3	13.0
5	12.8	12.7	12.7	12.9	13.0	13.0	13.4	13.5	13.4	13.4	13.3	13.0
10	12.8	12.7	12.7	12.9	13.1	13.0	13.4	13.5	13.4	13.4	13.3	13.0
15	12.8	12.7	12.7	12.9	13.1	13.0	13.4	13.5	13.4	13.4	13.3	13.0
20	12.8	12.7	12.7	12.9	13.1	13.3	13.4	13.5	13.4	13.4	13.3	13.0
25	12.8	12.7	12.7	12.9	13.0	13.3	13.4	13.5	13.4	13.4	13.3	13.0
Мин.	12.8	12.7	12.7	12.9	13.0	13.0	13.4	13.5	13.0	13.4	13.3	13.0
Ср.	12.8	12.7	12.7	12.9	13.1	13.1	13.4	13.5	13.3	13.4	13.3	13.0
Макс.	12.8	12.7	12.7	12.9	13.1	13.3	13.4	13.5	13.4	13.4	13.3	13.0

Год. макс: 13.5 ***Ср. год:*** 13.1 ***Год. мин:*** 12.7
Датум: 25.08.2012 ***Датум:*** 01.02.2012

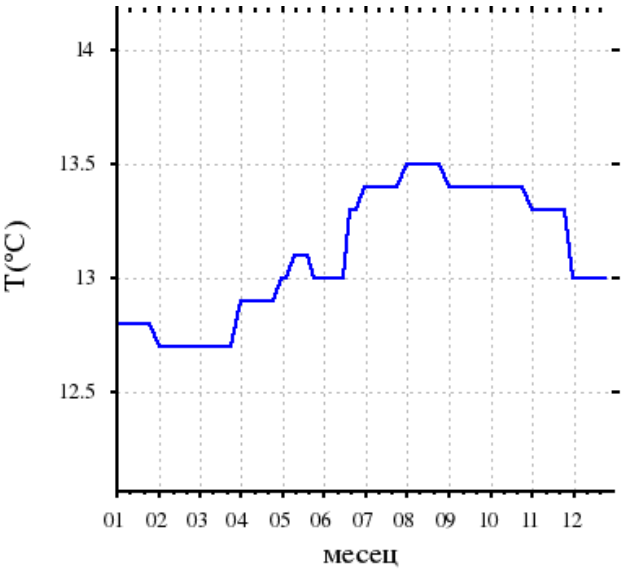

Шифра станице: **0121** ***Водно тело:*** **11** ***Кота 0 (мнм):*** **77.16**
Назив пијезометра: **Н.Црња-маш.радион. (НЦ-1)** **TIS_GW_SI_4** ***Кота терена (мнм):*** **76.92**

Дан	*I*	*II*	*III*	*IV*	*V*	*VI*	*VII*	*VIII*	*IX*	*X*	*XI*	*XII*
1	13.0	13.0	13.0	13.0	12.0	12.0	13.0	13.5	14.0	13.0	13.5	12.5
5	13.0	13.0	14.0	13.0	12.0	12.0	13.0	13.5	14.0	13.0	13.5	12.5
10	13.0	12.0	14.0	13.0	12.0	12.0	13.0	13.5	14.0	13.0	13.5	12.0
15	13.0	12.0	14.0	13.0	12.0	12.0	13.0	13.5	14.0	13.0	13.5	12.0
20	13.0	12.0	14.0	13.0	12.0	12.0	13.0	13.5	14.0	13.0	13.0	12.0
25	13.0	12.0	14.0	13.0	12.0	12.5	13.0	13.5	14.0	13.0	13.0	12.0
Мин.	13.0	12.0	13.0	13.0	12.0	12.0	13.0	13.5	14.0	13.0	13.0	12.0
Ср.	13.0	12.3	13.8	13.0	12.0	12.1	13.0	13.5	14.0	13.0	13.3	12.2
Макс.	13.0	13.0	14.0	13.0	12.0	12.5	13.0	13.5	14.0	13.0	13.5	12.5

Год. макс: 14.0 ***Ср. год:*** 12.9 ***Год. мин:*** 12.0
Датум: 05.03.2012 ***Датум:*** 10.02.2012

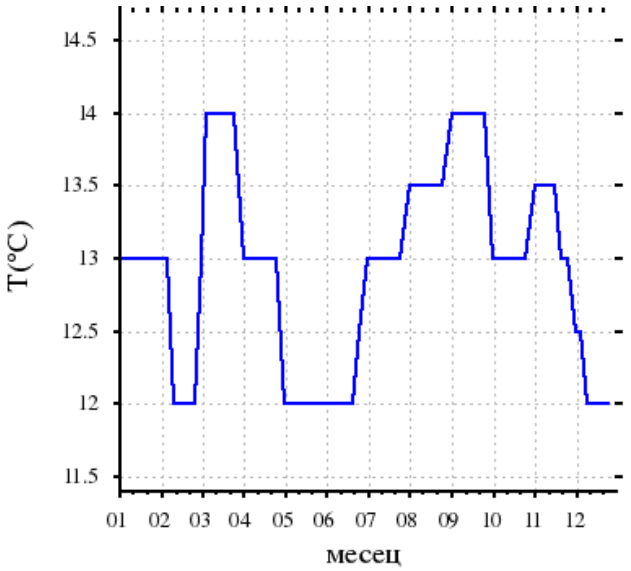

Шифра станице: **0121/1** ***Водно тело:*** **11** ***Кота 0 (мнм):*** **77.17**
Назив пијезометра: **Н.Црња-маш.радион. (НЦ-1/1)** **TIS_GW_SI_4** ***Кота терена (мнм):*** **76.91**

Дан	*I*	*II*	*III*	*IV*	*V*	*VI*	*VII*	*VIII*	*IX*	*X*	*XI*	*XII*
1	13.0	13.0	13.0	13.0	12.0	12.0	13.0	13.5	14.0	13.0	13.5	12.5
10	13.0	12.0	14.0	13.0	12.0	12.0	13.0	13.5	14.0	13.0	13.5	12.0
20	13.0	12.0	14.0	13.0	12.0	12.0	13.0	13.5	14.0	13.0	13.5	12.0
Мин.	13.0	12.0	13.0	13.0	12.0	12.0	13.0	13.5	14.0	13.0	13.5	12.0
Ср.	13.0	12.3	13.7	13.0	12.0	12.0	13.0	13.5	14.0	13.0	13.5	12.2
Макс.	13.0	13.0	14.0	13.0	12.0	12.0	13.0	13.5	14.0	13.0	13.5	12.5

Год. макс: 14.0 ***Ср. год:*** 12.9 ***Год. мин:*** 12.0
Датум: 20.09.2012 ***Датум:*** 20.05.2012

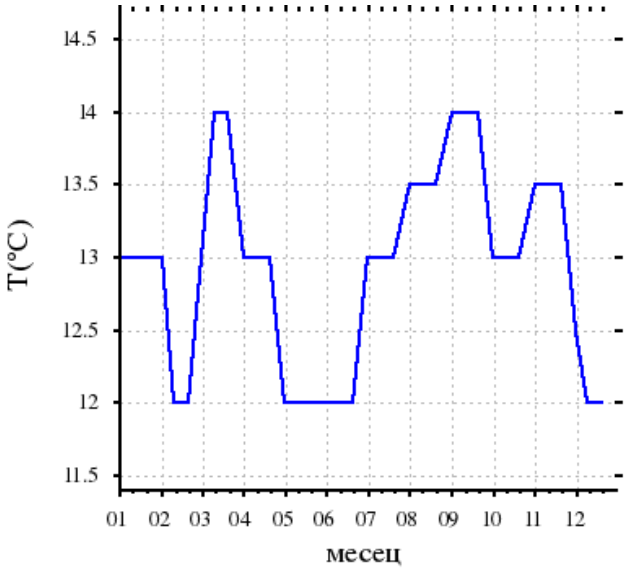

Шифра станице: **0121/2** ***Водно тело:*** **11** ***Кота 0 (мнм):*** **77.18**
Назив пијезометра: **Н.Црња-маш.радион. (НЦ-1/2)** **TIS_GW_SI_4** ***Кота терена (мнм):*** **76.91**

Дан	*I*	*II*	*III*	*IV*	*V*	*VI*	*VII*	*VIII*	*IX*	*X*	*XI*	*XII*
1	13.0	13.0	13.0	13.0	12.0	12.0	13.0	13.5	14.0	13.0	13.5	12.5
10	13.0	12.0	13.0	13.0	12.0	12.0	13.0	13.5	14.0	13.0	13.5	12.0
20	13.0	12.0	13.0	13.0	12.0	12.0	13.0	13.5	14.0	13.0	13.0	12.0
Мин.	13.0	12.0	13.0	13.0	12.0	12.0	13.0	13.5	14.0	13.0	13.0	12.0
Ср.	13.0	12.3	13.0	13.0	12.0	12.0	13.0	13.5	14.0	13.0	13.3	12.2
Макс.	13.0	13.0	13.0	13.0	12.0	12.0	13.0	13.5	14.0	13.0	13.5	12.5

Год. макс: 14.0 ***Ср. год:*** 12.9 ***Год. мин:*** 12.0
Датум: 20.09.2012 ***Датум:*** 20.05.2012

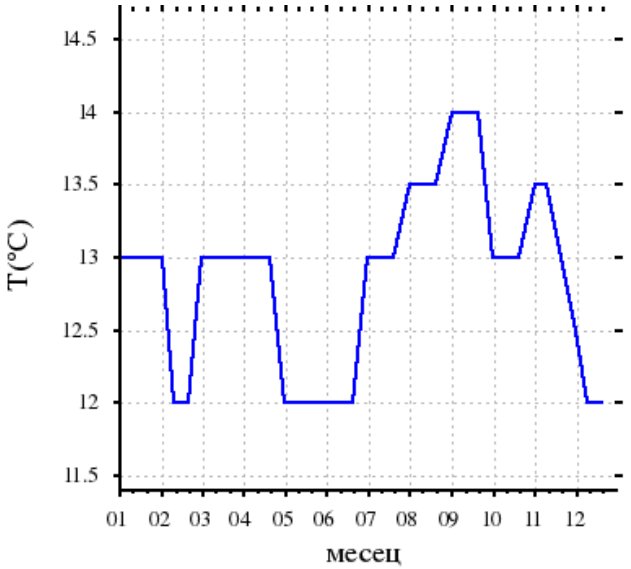

Шифра станице: **0401**
Назив пијезометра: **Бурза (ТВ-1)**

Водно тело: **11** **TIS_GW_SI_4**
Кота 0 (мнм): **77.66**
Кота терена (мнм): **76.76**

Дан	*I*	*II*	*III*	*IV*	*V*	*VI*	*VII*	*VIII*	*IX*	*X*	*XI*	*XII*
1	12.9	12.1	11.6	10.2	10.0	10.0	11.1	12.0	15.6	15.0	14.9	13.8
5	12.7	12.0	11.3	10.3	9.9	10.0	11.2	13.9	15.0	15.0	14.7	13.5
10	12.5	11.9	10.9	10.4	9.7	10.2	11.3	14.2	14.6	15.0	14.4	13.1
15	12.4	11.9	10.4	10.6	9.8	10.4	11.5	14.5	14.2	15.0	14.2	12.5
20	12.4	11.9	10.1	10.9	9.9	10.7	11.7	15.0	14.3	15.0	14.1	12.2
25	12.2	11.8	10.0	11.2	10.0	11.0	11.9	15.6	14.5	15.0	14.0	11.9
Мин.	12.2	11.8	10.0	10.2	9.7	10.0	11.1	12.0	13.2	15.0	14.0	11.9
Ср.	12.5	11.9	10.7	10.6	9.9	10.4	11.5	14.2	14.5	15.0	14.4	12.8
Макс.	12.9	12.1	11.6	11.2	10.0	11.0	11.9	15.6	15.6	15.0	14.9	13.8

Год. макс: 15.6 ***Ср. год:*** 12.4 ***Год. мин:*** 9.7
Датум: 01.09.2012 ***Датум:*** 10.05.2012

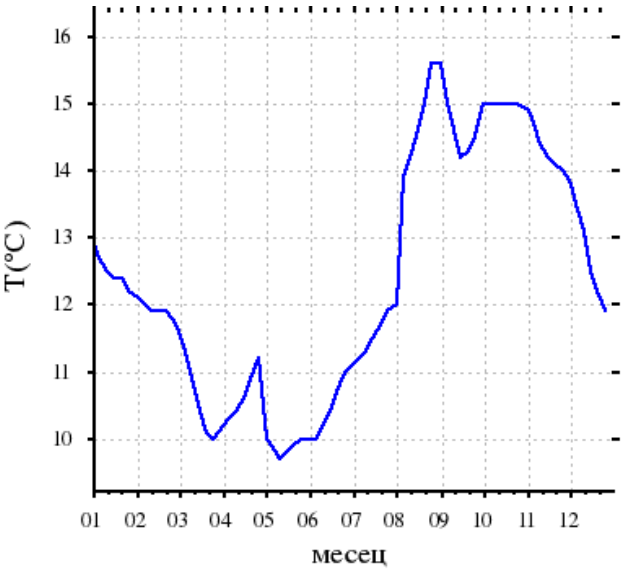

Шифра станице: **0402/Д**
Назив пијезометра: **Бурза (ТВ-2/Д)**

Водно тело: **11** **TIS_GW_SI_4**
Кота 0 (мнм): **75.73**
Кота терена (мнм): **74.82**

Дан	*I*	*II*	*III*	*IV*	*V*	*VI*	*VII*	*VIII*	*IX*	*X*	*XI*	*XII*
1	13.0	12.1	11.5	10.3	10.3	10.2	11.1	12.2	15.4	15.0	14.9	13.7
5	12.7	12.0	11.3	10.4	10.0	10.2	11.3	14.0	15.0	15.0	14.7	13.5
10	12.6	11.9	10.8	10.5	9.8	10.3	11.4	14.4	14.6	15.0	14.4	13.2
15	12.4	11.9	10.6	10.7	9.8	10.4	11.8	14.7	14.1	15.0	14.3	12.7
20	12.4	11.8	10.2	10.8	9.8	10.8	11.9	15.1	14.3	15.0	14.2	12.4
25	12.0	11.8	10.1	11.0	10.1	11.0	12.0	15.6	14.6	15.0	14.1	12.1
Мин.	12.0	11.8	10.1	10.3	9.8	10.2	11.1	12.2	14.1	15.0	14.1	12.1
Ср.	12.5	11.9	10.8	10.6	10.0	10.5	11.6	14.3	14.7	15.0	14.4	12.9
Макс.	13.0	12.1	11.5	11.0	10.3	11.0	12.0	15.6	15.4	15.0	14.9	13.7

Год. макс: 15.6 ***Ср. год:*** 12.4 ***Год. мин:*** 9.8
Датум: 25.08.2012 ***Датум:*** 10.05.2012

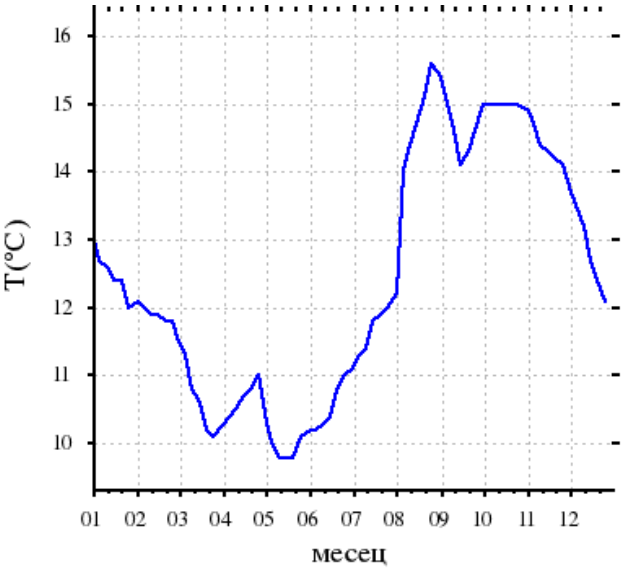

Шифра станице: **0091**
Назив пијезометра: **Нови Сад - ГМС (РШ-1)**

Водно тело: **12**
TIS_GW_SI_5

Кота 0 (мнм): **85.25**
Кота терена (мнм): **85.42**

Дан	*I*	*II*	*III*	*IV*	*V*	*VI*	*VII*	*VIII*	*IX*	*X*	*XI*	*XII*
1	13.0	13.0	13.0	13.3	13.3	13.2	13.1	13.1	13.0	13.1	13.0	13.0
2	13.0	13.0	13.0	13.3	13.3	13.2	13.1	13.1	13.0	13.1	13.0	13.0
3	13.0	13.0	13.0	13.3	13.2	13.2	13.1	13.1	13.1	13.1	13.0	13.0
4	13.0	13.0	13.0	13.3	13.2	13.2	13.1	13.1	13.1	13.1	13.0	13.0
5	13.0	13.0	13.0	13.3	13.2	13.2	13.1	13.1	13.0	13.1	13.0	13.0
6	13.0	13.0	13.0	13.3	13.2	13.2	13.1	13.1	13.0	13.1	13.0	13.0
7	13.0	13.0	13.0	13.3	13.2	13.2	13.1	13.1	13.0	13.1	13.0	13.0
8	13.0	13.0	13.0	13.3	13.2	13.2	13.1	13.1	13.0	13.1	13.0	13.0
9	13.0	13.0	13.0	13.3	13.2	13.2	13.1	13.1	13.0	13.1	13.0	13.0
10	13.0	13.0	13.0	13.3	13.2	13.2	13.1	13.1	13.0	13.1	13.0	13.0
11	13.0	13.0	13.0	13.3	13.2	13.2	13.1	13.0	13.0	13.1	13.0	
12	13.0	13.0	13.0	13.3	13.2	13.2	13.1	13.0	13.0	13.1	13.0	13.0
13	13.0	13.0	13.3	13.3	13.2	13.2	13.1	13.0	13.0	13.1	13.2	
14	13.0	13.0	13.3	13.3	13.2	13.2	13.1	13.0	13.1	13.1	13.0	
15	13.0	13.0	13.3	13.3	13.2	13.2	13.1	13.0	13.1	13.1	13.0	
16	13.0	13.0	13.3	13.3	13.2	13.2	13.1	13.0	13.1	13.1	13.0	13.0
17	13.0	13.0	13.3	13.3	13.2	13.2	13.1	13.0	13.1	13.1	13.0	
18	13.0	13.0	13.3	13.3	13.2	13.2	13.1	13.0	13.1	13.1	13.0	13.0
19	13.0	13.0	13.3	13.3	13.2	13.2	13.1	13.0	13.1	13.1	13.0	13.0
20	13.0	13.0	13.3	13.3	13.2	13.2	13.1	13.0	13.1	13.1	13.2	13.0
21	13.0	13.0	13.3	13.3	13.2	13.1	13.1	13.0	13.1	13.1	13.0	13.0
22	13.0	13.0	13.3	13.3	13.2	13.1	13.1	13.0	13.1	13.1	13.0	13.0
23	13.0	13.0	13.3	13.3	13.2	13.1	13.1	13.0	13.1	13.0	13.0	13.0
24	13.0	13.0	13.3	13.3	13.2	13.1	13.1	13.0	13.1	13.1	13.0	13.0
25	13.0	13.0	13.3	13.3	13.2	13.1	13.1	13.0	13.1	13.0	13.0	13.0
26	13.0	13.0	13.3	13.3	13.2	13.1	13.1	13.0	13.1	13.0	13.0	13.0
27	13.0	13.0	13.3	13.3	13.2	13.1	13.1	13.0	13.1	13.0	13.0	13.0
28	13.0	13.0	13.3	13.3	13.2	13.1	13.1	13.0	13.1	13.0	13.0	13.0
29	13.0	13.0	13.3	13.3	13.2	13.1	13.1	13.0	13.1	13.0	13.0	13.0
30	13.0		13.3	13.3	13.2	13.1	13.1	13.0	13.1	13.0	13.0	13.0
31	13.0		13.3		13.2		13.1	13.1		13.0		13.0
Мин.	13.0	13.0	13.0	13.3	13.2	13.1	13.1	13.0	13.0	13.0	13.0	
Ср.	13.0	13.0	13.2	13.3	13.2	13.2	13.1	13.0	13.1	13.1	13.0	
Макс.	13.0	13.0	13.3	13.3	13.3	13.2	13.1	13.1	13.3	13.1	13.2	

Год. макс:
Датум:

Ср. год:

Год. мин:
Датум:

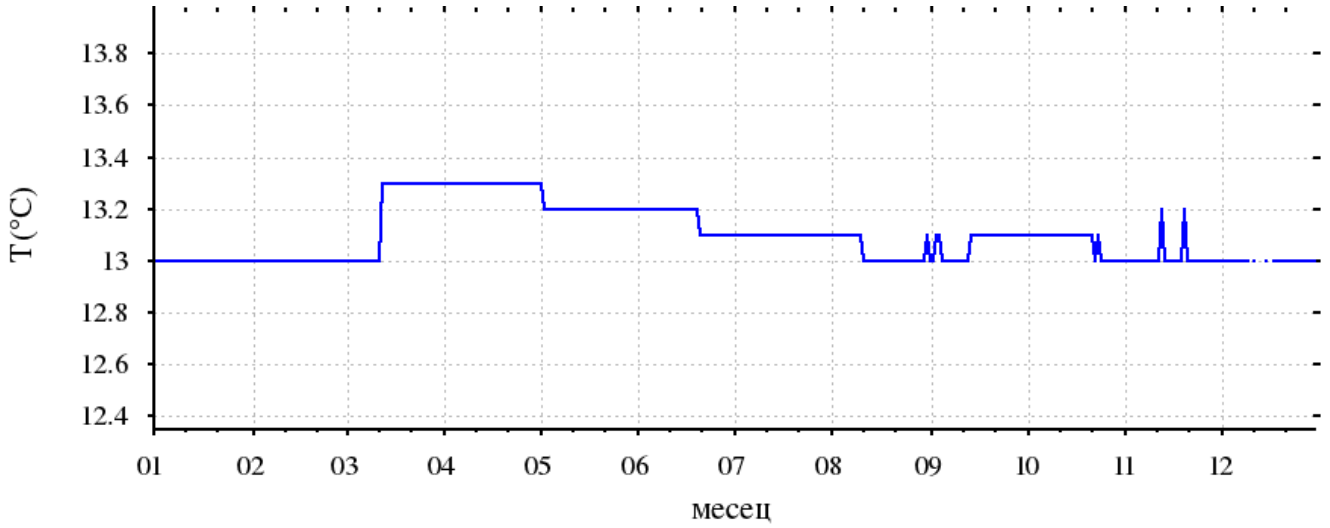

Шифра станице: **0081**
Назив пијезометра: **Бач (Б-1)**

Водно тело: **12**
TIS_GW_SI_5

Кота 0 (мнм): **82.09**
Кота терена (мнм): **81.95**

Дан	*I*	*II*	*III*	*IV*	*V*	*VI*	*VII*	*VIII*	*IX*	*X*	*XI*	*XII*
1	13.5	13.5	13.4	13.4	13.2	13.1	13.1	13.0	13.0	13.2	13.2	13.4
2	13.5	13.5	13.4	13.3	13.2	13.1	13.1	13.0	13.0	13.2	13.2	13.4
3	13.5	13.5	13.4	13.3	13.2	13.1	13.1	13.0	13.0	13.2	13.2	13.4
4	13.5	13.5	13.4	13.3	13.2	13.1	13.0	13.0	13.1	13.2	13.3	13.4
5	13.5	13.5	13.4	13.3	13.2	13.1	13.1	13.0	13.1	13.2	13.3	13.4
6	13.5	13.5	13.4	13.4	13.2	13.1	13.1	13.0	13.1	13.2	13.3	13.4
7	13.5	13.5	13.4	13.4	13.2	13.1	13.1	13.0	13.1	13.2	13.3	13.4
8	13.5	13.5	13.4	13.3	13.2	13.1	13.1	13.1	13.1	13.2	13.3	13.4
9	13.5	13.5	13.4	13.3	13.2	13.1	13.1	13.0	13.1	13.2	13.3	13.4
10	13.5	13.5	13.4	13.3	13.2	13.1	13.0	13.1	13.1	13.2	13.3	13.4
11	13.5	13.5	13.4	13.3	13.2	13.1	13.0	13.0	13.1	13.2	13.3	13.4
12	13.5	13.5	13.4	13.3	13.2	13.1	13.0	13.0	13.1	13.2	13.3	13.4
13	13.5	13.5	13.4	13.3	13.2	13.1	13.0	13.0	13.1	13.2	13.3	13.4
14	13.5	13.5	13.4	13.3	13.2	13.0	13.0	13.1	13.1	13.2	13.3	13.4
15	13.5	13.5	13.4	13.3	13.2	13.1	13.0	13.0	13.1	13.2	13.3	13.4
16	13.5	13.5	13.4	13.3	13.2	13.1	13.0	13.1	13.1	13.2	13.3	13.4
17	13.5	13.5	13.4	13.3	13.2	13.1	13.0	13.1	13.1	13.2	13.3	13.4
18	13.5	13.5	13.4	13.3	13.2	13.1	13.0	13.1	13.1	13.2	13.3	13.4
19	13.5	13.5	13.4	13.3	13.1	13.0	12.9	13.0	13.1	13.2	13.3	13.4
20	13.5	13.5	13.4	13.3	13.2	13.1	13.0	13.1	13.1	13.2	13.3	13.4
21	13.5	13.5	13.4	13.3	13.2	13.1	13.0	13.1	13.1	13.2	13.3	13.4
22	13.5	13.5	13.4	13.3	13.1	13.1	13.0	13.1	13.1	13.2	13.3	13.4
23	13.5	13.5	13.4	13.3	13.1	13.1	13.0	13.0	13.1	13.2	13.3	13.4
24	13.5	13.5	13.4	13.2	13.2	13.1	13.0	13.0	13.1	13.2	13.3	13.4
25	13.5	13.5	13.4	13.2	13.2	13.1	13.0	13.0	13.1	13.2	13.3	13.4
26	13.5	13.5	13.4	13.2	13.2	13.1	13.0	13.0	13.1	13.2	13.3	13.4
27	13.5	13.4	13.4	13.3	13.2	13.1	13.1	13.0	13.1	13.2	13.3	13.5
28	13.5	13.5	13.4	13.3	13.2	13.1	12.9	13.0	13.1	13.2	13.3	13.5
29	13.5	13.5	13.3	13.3	13.2	13.1	13.0	13.0	13.1	13.2	13.3	13.5
30	13.5		13.3	13.2	13.1	13.1	13.0	13.0	13.1	13.2	13.3	13.5
31	13.5		13.4		13.1		13.0	13.0		13.2		13.5
Мин.	13.5	13.4	13.3	13.2	13.1	13.0	12.9	13.0	13.0	13.2	13.2	13.4
Ср.	13.5	13.5	13.4	13.3	13.2	13.1	13.0	13.0	13.1	13.2	13.3	13.4
Макс.	13.5	13.5	13.4	13.4	13.2	13.1	13.1	13.1	13.1	13.2	13.3	13.5

Год. макс: 13.5
Датум: 29.02.2012

Ср. год: 13.3

Год. мин: 12.9
Датум: 19.07.2012

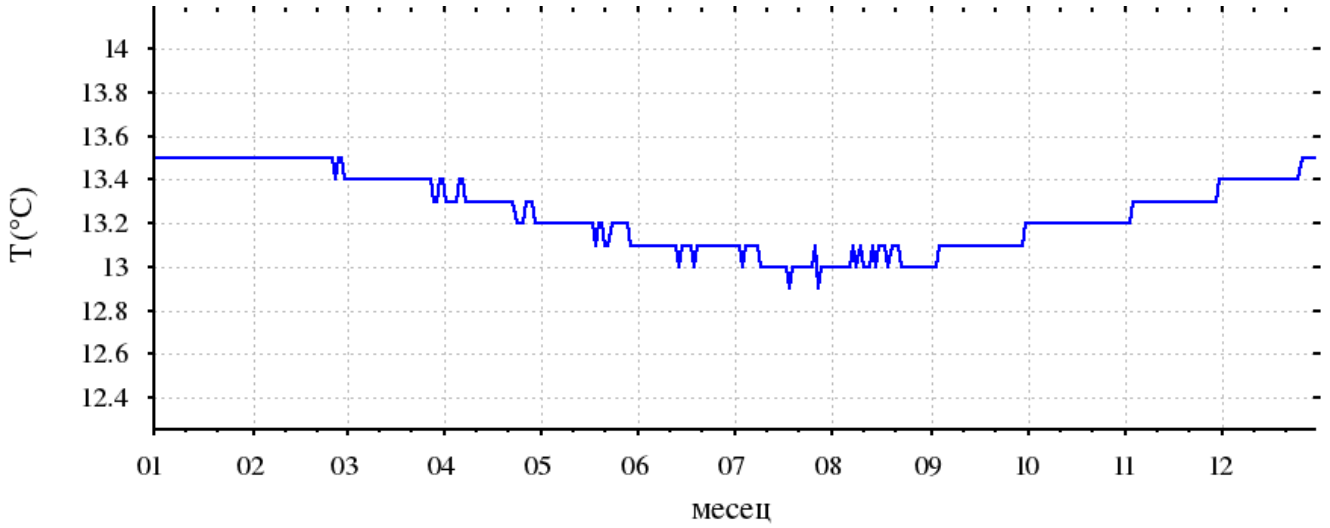

Шифра станице: **0061** ***Водно тело:*** **12** ***Кота 0 (мнм):*** **81.62**
Назив пијезометра: **Надаљ (НА-1)** **TIS_GW_SI_5** ***Кота терена (мнм):*** **81.46**

Дан	I	II	III	IV	V	VI	VII	VIII	IX	X	XI	XII
1	12.0	12.0	10.0	10.0	10.0	11.0	13.0	14.0	13.0	13.0	13.0	13.0
5	12.0		10.0	10.0	10.0	11.0	13.0	14.0	13.0	13.0	13.0	13.0
10	12.0		10.0	10.0	11.0	11.0	13.0	14.0	13.0	13.0	13.0	13.0
15	12.0		10.0	9.0	11.0	11.0	13.0	14.0	13.0	13.0	13.0	13.0
20	12.0	11.0	10.0	10.0	11.0	11.0	13.0	14.0	13.0	13.0	13.0	12.0
25	12.0	11.0	10.0	10.0	11.0	12.0	14.0	14.0	13.0	13.0	13.0	12.0
Мин.	12.0		10.0	9.0	10.0	11.0	13.0	14.0	12.5	13.0	13.0	12.0
Ср.	12.0		10.0	9.8	10.7	11.2	13.2	14.0	12.9	13.0	13.0	12.7
Макс.	12.0		10.0	10.0	11.0	12.0	14.0	14.0	13.0	13.0	13.0	13.0

Год. макс: ***Ср. год:*** ***Год. мин:***
Датум: ***Датум:***

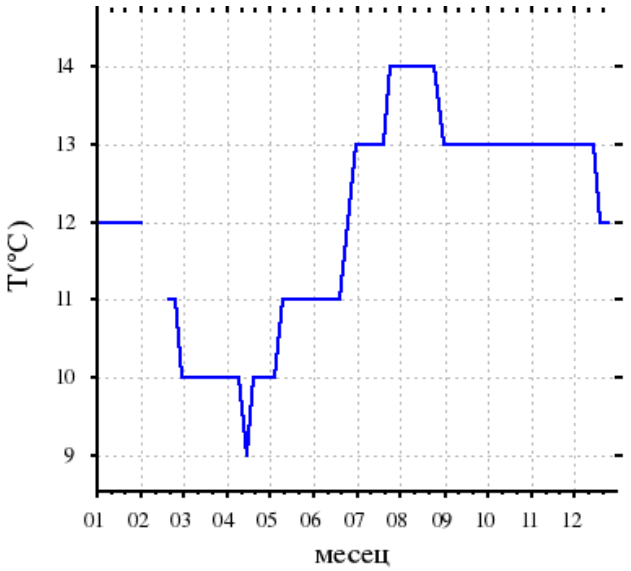

Шифра станице: **0061/Д** ***Водно тело:*** **12** ***Кота 0 (мнм):*** **81.67**
Назив пијезометра: **Надаљ (НА-1/Д)** **TIS_GW_SI_5** ***Кота терена (мнм):*** **81.54**

Дан	I	II	III	IV	V	VI	VII	VIII	IX	X	XI	XII
1	12.0	11.0	10.0	10.0	10.0	11.0	13.0	14.0	13.0	13.0	13.0	13.0
5	12.0		10.0	10.0	10.0	11.0	13.0	14.0	13.0	13.0	13.0	13.0
10	12.0		10.0	10.0	11.0	11.0	13.0	14.0	13.0	13.0	13.0	13.0
15	12.0		10.0	10.0	11.0	11.0	13.0	14.0	13.0	13.0	13.0	13.0
20	12.0	11.0	10.0	10.0	11.0	11.0	13.0	14.0	13.0	13.0	13.0	12.0
25	12.0	11.0	10.0	10.0	11.0	12.0	14.0	14.0	13.0	13.0	13.0	12.0
Мин.	12.0		10.0	10.0	10.0	11.0	13.0	14.0	12.5	13.0	13.0	12.0
Ср.	12.0		10.0	10.0	10.7	11.2	13.2	14.0	12.9	13.0	13.0	12.7
Макс.	12.0		10.0	10.0	11.0	12.0	14.0	14.0	13.0	13.0	13.0	13.0

Год. макс: ***Ср. год:*** ***Год. мин:***
Датум: ***Датум:***

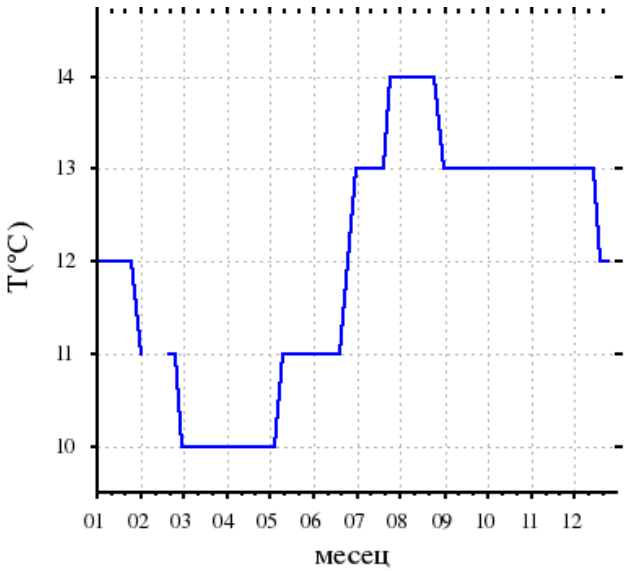

Шифра станице: **0141/Д** *Водно тело:* **13** *Кота 0 (мнм):* **81.00**
Назив пијезометра: **Зрењанин (ЗР-1/Д)** **TIS_GW_SI_6** *Кота терена (мнм):* **80.83**

Дан	*I*	*II*	*III*	*IV*	*V*	*VI*	*VII*	*VIII*	*IX*	*X*	*XI*	*XII*
1	11.7	11.7	11.8	11.8	11.8	11.7	11.7	13.6	13.6	13.6	13.6	13.6
2	11.7	11.7	11.8	11.8	11.8	11.7	11.7	13.6	13.6	13.6	13.6	13.6
3	11.7	11.7	11.8	11.8	11.8	11.7	11.7	13.6	13.6	13.6	13.6	13.6
4	11.7	11.7	11.8	11.8	11.7	11.7	11.7	13.6	13.6	13.6	13.6	13.6
5	11.7	11.7	11.8	11.8	11.7	11.7	11.6	13.6	13.6	13.6	13.6	13.6
6	11.7	11.7	11.8	11.8	11.7	11.7	11.7	13.6	13.6	13.6	13.6	13.6
7	11.7	11.7	11.8	11.8	11.7	11.7	11.7	13.6	13.6	13.6	13.6	13.6
8	11.7	11.7	11.8	11.8	11.7	11.7	11.7	13.6	13.6	13.6	13.6	13.6
9	11.7	11.7	11.8	11.8	11.7	11.7	11.7	13.6	13.6	13.6	13.6	13.6
10	11.7	11.7	11.8	11.8	11.7	11.7	11.7	13.6	13.6	13.6	13.6	13.6
11	11.7	11.7	11.8	11.8	11.7	11.7	11.7	13.6	13.6	13.6	13.6	13.6
12	11.7	11.7	11.8	11.8	11.7	11.7	11.7	13.6	13.6	13.6	13.6	13.6
13	11.7	11.7	11.8	11.8	11.7	11.7	11.7	13.6	13.6	13.6	13.6	13.6
14	11.7	11.7	11.8	11.8	11.7	11.7	11.7	13.6	13.6	13.6	13.6	13.6
15	11.7	11.8	11.8	11.8	11.7	11.7	11.7	13.6	13.6	13.6	13.6	13.6
16	11.7	11.7	11.8	11.8	11.7	11.7	11.7	13.6	13.6	13.6	13.6	13.6
17	11.7	11.7	11.8	11.8	11.7	11.7	11.7	13.6	13.6	13.6	13.6	13.6
18	11.7	11.7	11.8	11.8	11.7	11.7	11.7	13.6	13.6	13.6	13.6	13.6
19	11.7	11.7	11.8	11.8	11.7	11.7	11.7	13.6	13.6	13.6	13.6	13.6
20	11.7	11.7	11.8	11.8	11.7	11.7	11.7	13.6	13.6	13.6	13.6	13.6
21	11.7	11.8	11.8	11.8	11.7	11.7	11.7	13.6	13.6	13.6	13.6	13.6
22	11.7	11.8	11.8	11.8	11.7	11.7	11.7	13.6	13.6	13.6	13.6	13.6
23	11.7	11.8	11.8	11.8	11.7	11.7	11.7	13.6	13.6	13.6	13.6	13.6
24	11.7	11.8	11.8	11.8	11.7	11.7	13.6	13.6	13.6	13.6	13.6	13.6
25	11.7	11.8	11.8	11.8	11.7	11.7	13.6	13.6	13.6	13.6	13.6	13.6
26	11.7	11.8	11.8	11.8	11.7	11.7	13.6	13.6	13.6	13.6	13.6	13.6
27	11.7	11.8	11.8	11.8	11.7	11.7	13.6	13.6	13.6	13.6	13.6	13.6
28	11.7	11.8	11.8	11.8	11.7	11.7	13.6	13.6	13.6	13.6	13.6	13.6
29	11.7	11.8	11.8	11.8	11.7	11.7	13.6	13.6	13.6	13.6	13.6	13.6
30	11.7		11.8	11.8	11.7	11.7	13.6	13.6	13.6	13.6	13.6	13.6
31	11.7		11.8		11.7		13.6	13.6		13.6		13.6
Мин.	11.7	11.7	11.8	11.8	11.7	11.7	11.6	13.6	13.6	13.6	13.6	13.6
Ср.	11.7	11.7	11.8	11.8	11.7	11.7	12.2	13.6	13.6	13.6	13.6	13.6
Макс.	11.7	11.8	11.8	11.8	11.8	11.7	13.6	13.6	13.6	13.6	13.6	13.6

Год. макс: 13.6 *Ср. год:* 12.6 *Год. мин:* 11.6
Датум: 03.09.2012 *Датум:* 05.07.2012

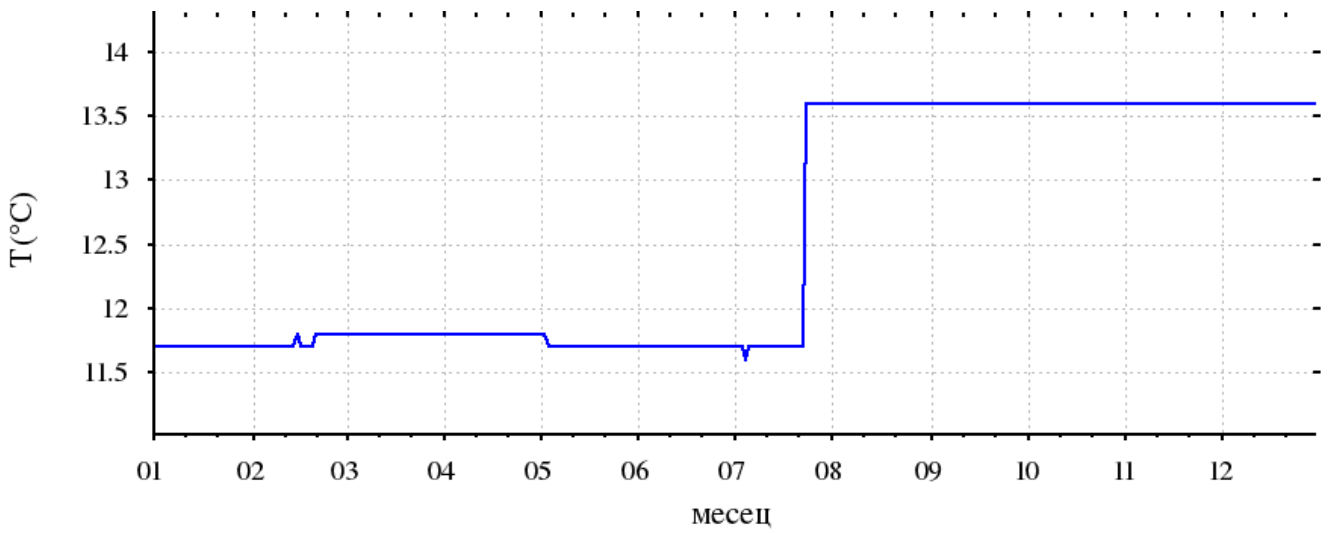

ШИФРА СТАНИЦЕ: 0161
НАЗИВ ПИЈЕЗОМЕТРА: ДЕБЕЉАЧА-ПІК (ДБ-1)
ВОДНО ТЕЛО: 15 D_GW_SI_2
КОТА 0 (МНМ): 81.07
КОТА ТЕРЕНА (МНМ): 80.90

Дан	I	II	III	IV	V	VI	VII	VIII	IX	X	XI	XII
1	10.0	10.0	10.0	10.0	11.0	12.0	13.0	13.0	13.0	12.0	11.0	10.0
5	10.0	10.0	10.0	10.0	11.0	12.0	14.0	13.0	13.0	12.0	11.0	10.0
10	10.0	10.0	10.0	10.0	11.0	12.0	14.0	13.0	13.0	12.0	11.0	10.0
15	10.0	10.0	10.0	10.0	12.0	13.0	13.0	13.0	13.0	12.0	10.0	10.0
20	10.0	10.0	10.0	10.8	12.0	13.0	13.0	13.0	13.0		10.0	10.0
25	10.0	10.0	11.0	11.0	11.0	13.0	13.0	13.0	13.0	12.0	10.0	10.0
Мин.	10.0	10.0	10.0	10.0	11.0	12.0	13.0	13.0	12.4		10.0	10.0
Ср.	10.0	10.0	10.2	10.3	11.3	12.5	13.3	13.0	12.9		10.5	10.0
Макс.	10.0	10.0	11.0	11.0	12.0	13.0	14.0	13.0	13.0		11.0	10.0

Год. макс: *Ср. год:* *Год. мин:*
Датум: *Датум:*

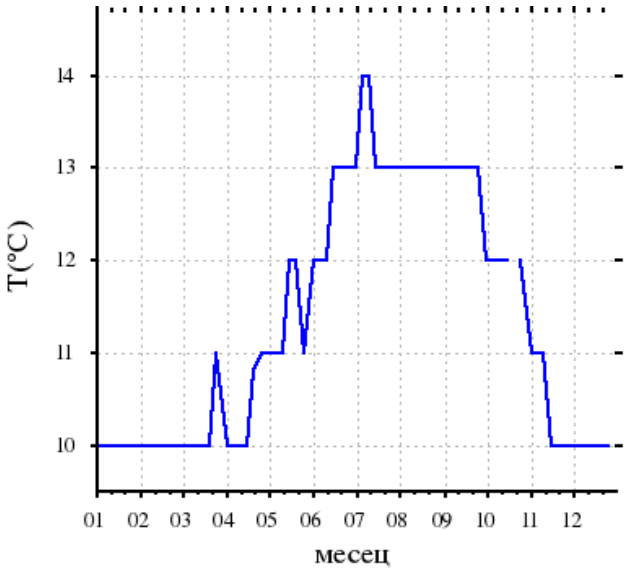

ШИФРА СТАНИЦЕ: 0161/1
НАЗИВ ПИЈЕЗОМЕТРА: ДЕБЕЉАЧА (ДБ-1/1)
ВОДНО ТЕЛО: 15 D_GW_SI_2
КОТА 0 (МНМ): 81.08
КОТА ТЕРЕНА (МНМ): 80.89

Дан	I	II	III	IV	V	VI	VII	VIII	IX	X	XI	XII
1	10.0	10.0	10.0	10.0	11.0	12.0	13.0	13.0	13.0	12.0	11.0	10.0
5	10.0	10.0	10.0	10.0	11.0	12.0	14.0	13.0	13.0	12.0	11.0	10.0
10	10.0	10.0	10.0	10.0	11.0	12.0	14.0	13.0	13.0	12.0	11.0	10.0
15	10.0	10.0	10.0	10.0	12.0	13.0	13.0	13.0	13.0	12.0	10.0	10.0
20	10.0	10.0	10.0	10.0	12.0	13.0	13.0	13.0	13.0	12.0	10.0	10.0
25	10.0	10.0	11.0	10.0	11.0	13.0	13.0	13.0	13.0	12.0	10.0	10.0
Мин.	10.0	10.0	10.0	10.0	11.0	12.0	13.0	13.0	12.4	12.0	10.0	10.0
Ср.	10.0	10.0	10.2	10.0	11.3	12.5	13.3	13.0	12.9	12.0	10.5	10.0
Макс.	10.0	10.0	11.0	10.0	12.0	13.0	14.0	13.0	13.0	12.0	11.0	10.0

Год. макс: 14.0 *Ср. год:* 11.3 *Год. мин:* 10.0
Датум: 10.07.2012 *Датум:* 01.01.2012

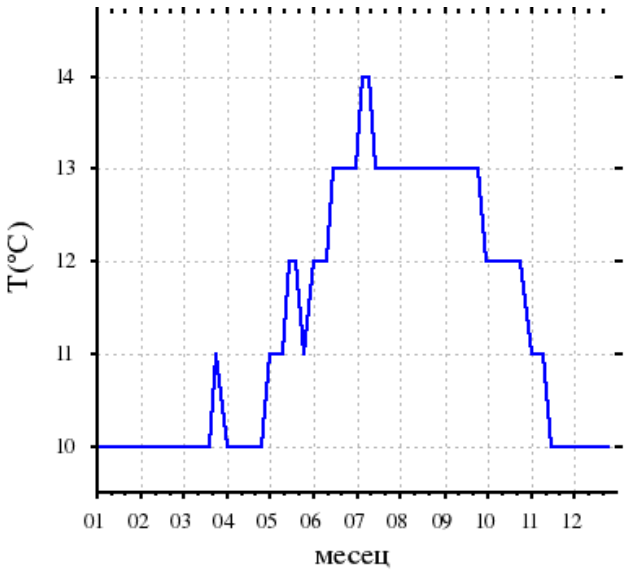

ШИФРА СТАНИЦЕ: 0161/2
НАЗИВ ПИЈЕЗОМЕТРА: ДЕБЕЉАЧА (ДБ-1/2)
ВОДНО ТЕЛО: 15 D_GW_SI_2
КОТА 0 (МНМ): 81.07
КОТА ТЕРЕНА (МНМ): 80.88

Дан	I	II	III	IV	V	VI	VII	VIII	IX	X	XI	XII
1	10.0	10.0	10.0	10.0	11.0	12.0	15.0	13.0	13.0	12.0	11.0	10.0
5	10.0	10.0	10.0	10.0	11.0	12.0	14.0	13.0	13.0	12.0	11.0	10.0
10	10.0	10.0	10.0	10.0	11.0	12.0	14.0	13.0	13.0	12.0	11.0	10.0
15	10.0	10.0	10.0	10.0	11.0	13.0	13.0	13.0	13.0	12.0	10.0	10.0
20	10.0	10.0	10.0	10.0	11.0	13.0	13.0	13.0	13.0	12.0	10.0	10.0
25	10.0	10.0	11.0	11.0	11.0	13.0	13.0	13.0	13.0	12.0	10.0	10.0
Мин.	10.0	10.0	10.0	10.0	11.0	12.0	13.0	13.0	13.0	12.0	10.0	10.0
Ср.	10.0	10.0	10.2	10.2	11.0	12.5	13.7	13.0	13.1	12.0	10.5	10.0
Макс.	10.0	10.0	11.0	11.0	11.0	13.0	15.0	13.0	13.7	12.0	11.0	10.0

Год. макс: 15.0 *Ср. год:* 11.3 *Год. мин:* 10.0
Датум: 01.07.2012 *Датум:* 01.01.2012

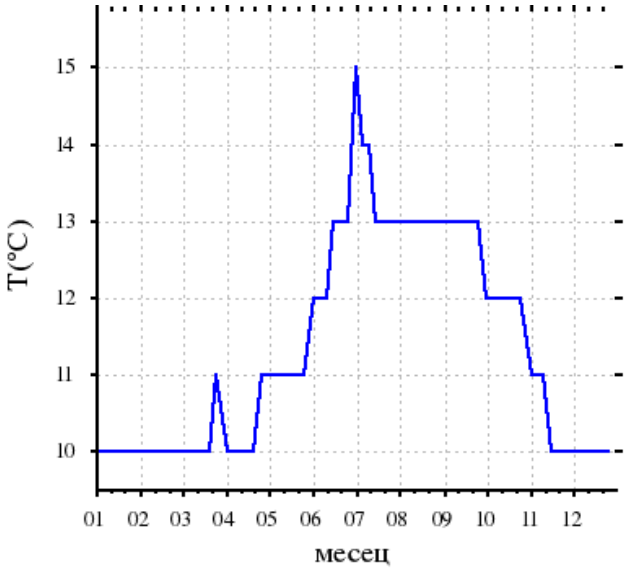

Шифра станице: **0161/Д** ***Водно тело:*** **15** ***Кота 0 (мнм):*** **81.09**
Назив пијезометра: **Дебељача (ДБ-1/Д)** **D_GW_SI_2** ***Кота терена (мнм):*** **80.90**

Дан	*I*	*II*	*III*	*IV*	*V*	*VI*	*VII*	*VIII*	*IX*	*X*	*XI*	*XII*
1	10.0	10.0	10.0	10.0	11.0	12.0	13.0	13.0	13.0	12.0	11.0	10.0
5	10.0	10.0	10.0	10.0	11.0	12.0	14.0	13.0	13.0	12.0	11.0	10.0
10	10.0	10.0	10.0	10.0	11.0	12.0	14.0	13.0	13.0	12.0	11.0	10.0
15	10.0	10.0	10.0	10.0	11.0	13.0	13.0	13.0	13.0	12.0	10.0	10.0
20	10.0	10.0	10.0	10.0	12.0	13.0	13.0	14.0	13.0	12.0	10.0	10.0
25	10.0	10.0	11.0	11.0	12.0	13.0	13.0	14.0	13.0	12.0	10.0	10.0
Мин.	10.0	10.0	10.0	10.0	11.0	12.0	13.0	13.0	12.6	12.0	10.0	10.0
Ср.	10.0	10.0	10.2	10.2	11.3	12.5	13.3	13.3	12.9	12.0	10.5	10.0
Макс.	10.0	10.0	11.0	11.0	12.0	13.0	14.0	14.0	13.0	12.0	11.0	10.0

Год. макс: 14.0 ***Ср. год:*** 11.4 ***Год. мин:*** 10.0
Датум: 25.08.2012 ***Датум:*** 01.01.2012

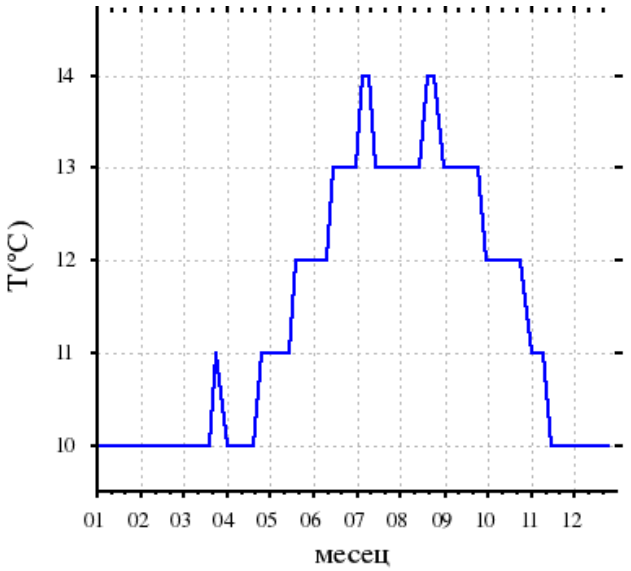

Шифра станице: **0181** ***Водно тело:*** **15** ***Кота 0 (мнм):*** **78.53**
Назив пијезометра: **Ковин-Пољ.школа (КО-1)** **D_GW_SI_2** ***Кота терена (мнм):*** **78.35**

Дан	*I*	*II*	*III*	*IV*	*V*	*VI*	*VII*	*VIII*	*IX*	*X*	*XI*	*XII*
1	12.0	12.0	13.0	13.0	13.0	14.0	15.0	15.0	14.0	13.0	13.0	13.0
5	12.0	12.0	13.0	13.0	13.0	14.0	15.0	15.0	14.0	13.0	13.0	13.0
10	12.0	12.0	13.0	13.0	13.0	15.0	15.0	15.0	14.0	13.0	13.0	13.0
15	12.0	12.0	13.0	13.0	13.0	15.0	15.0	15.0	14.0	13.0	13.0	13.0
20	12.0	12.0	13.0	13.0	13.0	15.0	15.0	15.0	14.0	13.0	13.0	13.0
25	12.0	12.0	13.0	13.0	13.0	15.0	15.0	15.0	14.0	13.0	13.0	13.0
Мин.	12.0	12.0	13.0	13.0	13.0	14.0	15.0	15.0	12.8	13.0	13.0	13.0
Ср.	12.0	12.0	13.0	13.0	13.0	14.7	15.0	15.0	13.8	13.0	13.0	13.0
Макс.	12.0	12.0	13.0	13.0	13.0	15.0	15.0	15.0	14.0	13.0	13.0	13.0

Год. макс: 15.0 ***Ср. год:*** 13.4 ***Год. мин:*** 12.0
Датум: 25.08.2012 ***Датум:*** 01.01.2012

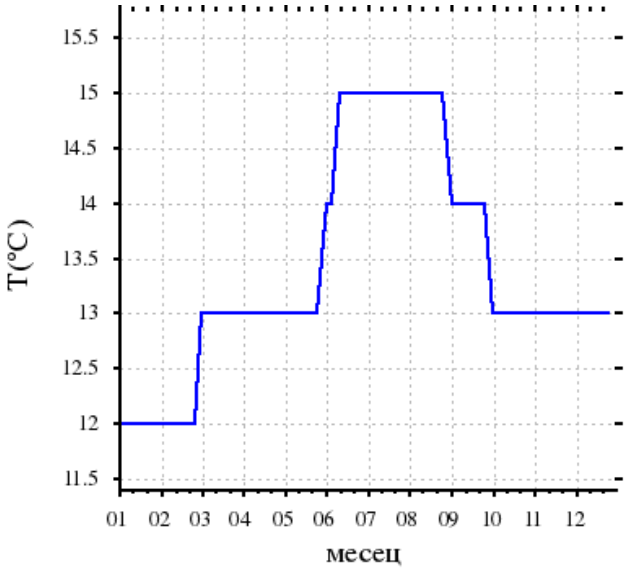

Шифра станице: **0181/Д** ***Водно тело:*** **15** ***Кота 0 (мнм):*** **78.63**
Назив пијезометра: **Ковин (КО-1/Д)** **D_GW_SI_2** ***Кота терена (мнм):*** **78.40**

Дан	*I*	*II*	*III*	*IV*	*V*	*VI*	*VII*	*VIII*	*IX*	*X*	*XI*	*XII*
1	12.0	12.0	13.0	13.0	13.0	14.0	15.0	15.0	14.0	13.0	13.0	13.0
5	12.0	12.0	13.0	13.0	13.0	15.0	15.0	15.0	14.0	13.0	13.0	13.0
10	12.0	12.0	13.0	13.0	13.0	15.0	15.0	15.0	14.0	13.0	13.0	13.0
15	12.0	12.0	13.0	13.0	13.0	15.0	15.0	15.0	14.0	13.0	13.0	13.0
20	12.0	12.0	13.0	13.0	13.0	15.0	15.0	15.0	14.0	13.0	13.0	13.0
25	12.0	12.0	13.0	13.0	13.0	15.0	15.0	15.0	14.0	13.0	13.0	13.0
Мин.	12.0	12.0	13.0	13.0	13.0	14.0	15.0	15.0	12.9	13.0	13.0	13.0
Ср.	12.0	12.0	13.0	13.0	13.0	14.8	15.0	15.0	13.8	13.0	13.0	13.0
Макс.	12.0	12.0	13.0	13.0	13.0	15.0	15.0	15.0	14.0	13.0	13.0	13.0

Год. макс: 15.0 ***Ср. год:*** 13.4 ***Год. мин:*** 12.0
Датум: 25.08.2012 ***Датум:*** 01.01.2012

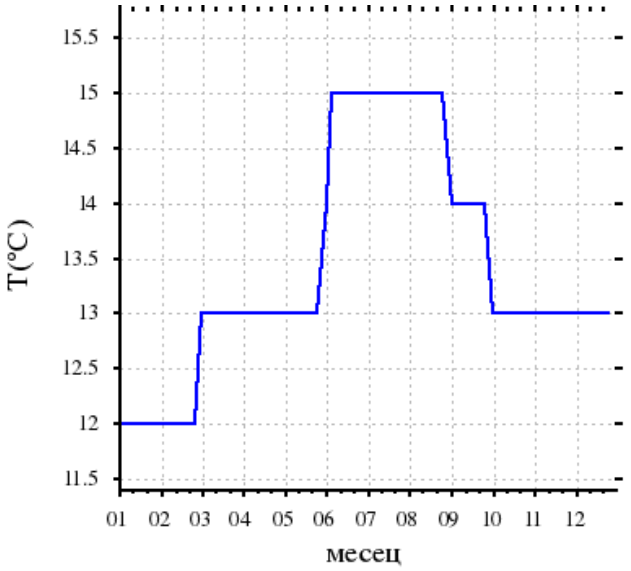

Шифра станице: **0181/д**
Назив пијезометра: **Ковин (КО-1/д)**

Водно тело: **15**
D_GW_SI_2

Кота 0 (мнм): **78.62**
Кота терена (мнм): **78.39**

Дан	*I*	*II*	*III*	*IV*	*V*	*VI*	*VII*	*VIII*	*IX*	*X*	*XI*	*XII*
1	12.0	12.0	13.0	13.0	13.0	14.0	15.0	15.0	14.0	13.0	13.0	13.0
5	12.0	12.0	13.0	13.0	13.0	14.0	15.0	15.0	14.0	13.0	13.0	13.0
10	12.0	12.0	13.0	13.0	13.0	15.0	15.0	15.0	14.0	13.0	13.0	13.0
15	12.0	12.0	13.0	13.0	13.0	15.0	15.0	15.0	14.0	13.0	13.0	13.0
20	12.0	12.0	13.0	13.0	13.0	15.0	15.0	15.0	14.0	13.0	13.0	13.0
25	12.0	12.0	13.0	13.0	13.0	15.0	15.0	15.0	14.0	13.0	13.0	13.0
Мин.	12.0	12.0	13.0	13.0	13.0	14.0	15.0	15.0	12.8	13.0	13.0	13.0
Ср.	12.0	12.0	13.0	13.0	13.0	14.7	15.0	15.0	13.8	13.0	13.0	13.0
Макс.	12.0	12.0	13.0	13.0	13.0	15.0	15.0	15.0	14.0	13.0	13.0	13.0

Год. макс: 15.0 ***Ср. год:*** 13.4 ***Год. мин:*** 12.0
Датум: 25.06.2012 ***Датум:*** 01.01.2012

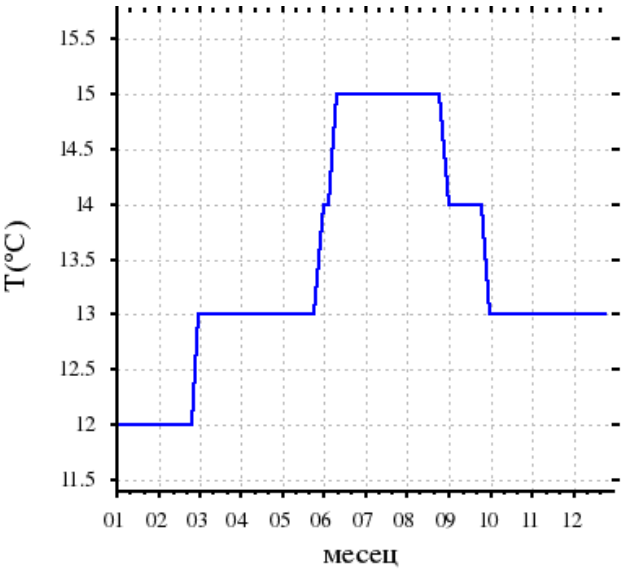

Шифра станице: **0172** ***Водно тело:*** **20** ***Кота 0 (мнм):*** **89.62**
Назив пијезометра: **Б. Карловац (БК-2)** **D_GW_SI_1** ***Кота терена (мнм):*** **89.50**

Дан	*I*	*II*	*III*	*IV*	*V*	*VI*	*VII*	*VIII*	*IX*	*X*	*XI*	*XII*
1								12.9	13.0	13.1	13.0	13.0
2								12.9	13.0	13.1	13.0	13.0
3								13.0	13.0	13.1	13.0	13.0
4								13.0	13.0	13.1	13.1	13.0
5								13.0	13.0	13.1	13.0	13.0
6								13.0	13.0	13.1	13.0	13.0
7								13.0	13.0	13.1	13.0	13.0
8								13.0	13.0	13.1	13.0	13.0
9								12.9	13.0	13.1	13.0	13.0
10								12.9	13.0	13.1	13.0	
11								13.0	13.0	13.1	13.0	13.0
12								13.0	13.0	13.1	13.2	
13								13.0	13.0	13.1	13.0	
14								13.0	13.0	13.1	13.0	
15								13.0	13.1	13.1	13.0	13.0
16								13.0	13.1	13.1	13.0	
17								13.0	13.1	13.1	13.0	13.0
18								13.0	13.0	13.1	13.0	13.0
19								13.1	13.0	13.1	13.2	13.0
20								13.0	13.0	13.1	13.0	13.0
21								13.0	13.0	13.0	13.0	13.0
22								13.0	13.0	13.1	13.0	13.0
23								13.0	13.1	13.1	13.0	13.0
24								13.0	13.1	13.0	13.0	13.0
25							13.0	13.0	13.1	13.1	13.0	13.0
26							12.9	13.0	13.1	13.1	13.0	13.0
27							12.9	13.0	13.1	13.1	13.0	13.0
28							13.0	13.0	13.1	13.1	13.0	13.0
29							12.9	13.0	13.1	13.1	13.0	13.0
30							12.9	13.0	13.1	13.1	13.0	13.0
31							13.0	13.0		13.1		13.0
Мин.								12.9	13.0	13.0	13.0	
Ср.								13.0	13.0	13.1	13.0	
Макс.								13.1	13.3	13.1	13.2	

Год. макс: ***Ср. год:*** ***Год. мин:***
Датум: ***Датум:***

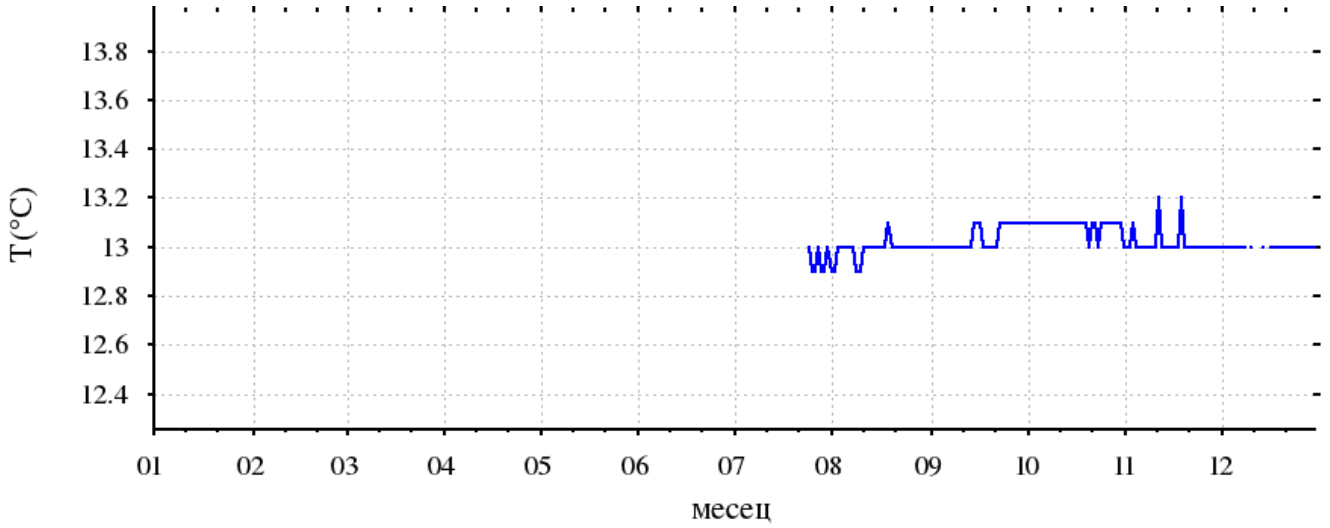

Шифра станице: **0171** ***Водно тело:*** **20** ***Кота 0 (мнм):*** **93.82**
Назив пијезометра: **Б.Карловац (ГМС)(БК-1)** **D_GW_SI_1** ***Кота терена (мнм):*** **93.71**

Дан	*I*	*II*	*III*	*IV*	*V*	*VI*	*VII*	*VIII*	*IX*	*X*	*XI*	*XII*
1	13.0	13.0	13.0	13.2	15.0	15.0	15.0	15.0	15.0	13.0	13.0	13.0
5	13.0	13.0	13.0	13.3	15.0	15.0	15.0	15.0	15.0	13.0	13.0	13.0
10	13.0	13.0	13.2	13.5	15.0	15.0	15.0	15.0	15.0	13.0	13.0	13.0
15	13.0	13.0	13.0	13.4	15.0	15.0	15.0	15.0	15.0	13.0	13.0	12.5
20	12.0	13.0	13.0	13.4	15.0	15.0	15.0	15.0	15.0	13.0	13.0	12.5
25	13.0	13.0	13.3	13.5	15.0	15.0	15.0	15.0	15.0	13.0	13.0	12.5
Мин.	12.0	13.0	13.0	13.2	15.0	15.0	15.0	15.0	13.6	13.0	13.0	12.5
Ср.	12.8	13.0	13.1	13.4	15.0	15.0	15.0	15.0	14.8	13.0	13.0	12.8
Макс.	13.0	13.0	13.3	13.5	15.0	15.0	15.0	15.0	15.0	13.0	13.0	13.0

Год. макс: 15.0 ***Ср. год:*** 13.8 ***Год. мин:*** 12.0
Датум: 25.09.2012 ***Датум:*** 20.01.2012

Шифра станице: **0171/Д** ***Водно тело:*** **20** ***Кота 0 (мнм):*** **93.70**
Назив пијезометра: **Б.Карловац (БК-1/Д)** **D_GW_SI_1** ***Кота терена (мнм):*** **93.64**

Дан	*I*	*II*	*III*	*IV*	*V*	*VI*	*VII*	*VIII*	*IX*	*X*	*XI*	*XII*
1	13.0	13.0	13.0	13.2	15.0	15.0	15.0	15.0	15.0	13.0	13.0	13.0
5	13.0	13.0	13.0	13.3	15.0	15.0	15.0	15.0	15.0	13.0	13.0	13.0
10	13.0	13.0	13.0	13.5	15.0	15.0	15.0	15.0	14.8	13.0	13.0	13.0
15	13.0	13.0	13.0	13.5	15.0	15.0	15.0	15.0	14.8	13.0	13.0	12.5
20	13.0	13.0	13.2	13.5	15.0	15.0	15.0	15.0	14.5	13.0	13.0	12.5
25	13.0	13.0	13.2	13.5	15.0	15.0	15.0	15.0	14.5	13.0	13.0	12.5
Мин.	13.0	13.0	13.0	13.2	15.0	15.0	15.0	15.0	13.3	13.0	13.0	12.5
Ср.	13.0	13.0	13.1	13.4	15.0	15.0	15.0	15.0	14.6	13.0	13.0	12.8
Макс.	13.0	13.0	13.2	13.5	15.0	15.0	15.0	15.0	15.0	13.0	13.0	13.0

Год. макс: 15.0 ***Ср. год:*** 13.8 ***Год. мин:*** 12.5
Датум: 05.09.2012 ***Датум:*** 15.12.2012

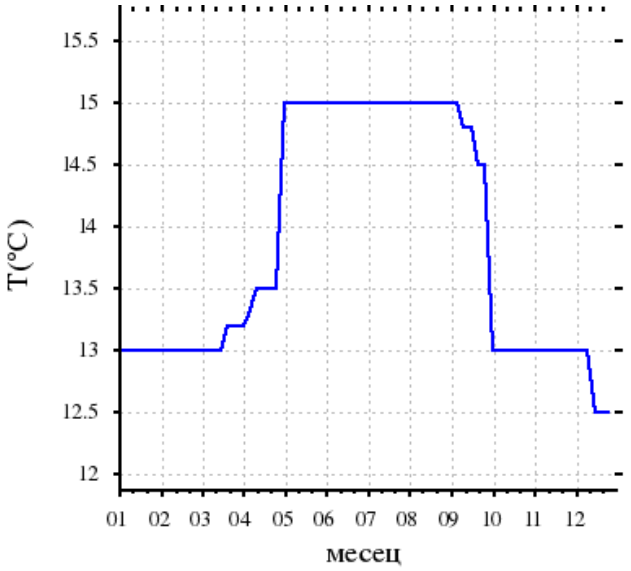

Шифра станице: **0453/Д** ***Водно тело:*** **20** ***Кота 0 (мнм):*** **79.62**
Назив пијезометра: **Сечањ (ТЛ-3/Д)** **D_GW_SI_1** ***Кота терена (мнм):*** **79.14**

Дан	*I*	*II*	*III*	*IV*	*V*	*VI*	*VII*	*VIII*	*IX*	*X*	*XI*	*XII*
1	16.2	15.5	10.1	11.0			16.0		16.0	14.4	13.7	13.0
5	16.2	15.8	10.2	11.0			16.1		16.0	14.5	13.7	13.0
10	16.0	15.8	10.3	11.5			16.5		16.0	14.6	13.7	11.9
15	15.0	15.0	10.1	11.5			16.1		16.0	14.6	13.8	14.0
20	15.0	15.0	10.2	11.5			16.0		16.0	14.5	13.8	14.0
25	15.0	15.0	10.2	11.7			16.0		16.0	14.9	13.8	14.0
Мин.	15.0	15.0	10.1	11.0			16.0		14.4	14.4	13.7	11.9
Ср.	15.6	15.4	10.2	11.4			16.1		15.8	14.6	13.8	13.3
Макс.	16.2	15.8	10.3	11.7			16.5		16.0	14.9	13.8	14.0

Год. макс: ***Ср. год:*** ***Год. мин:***
Датум: ***Датум:***

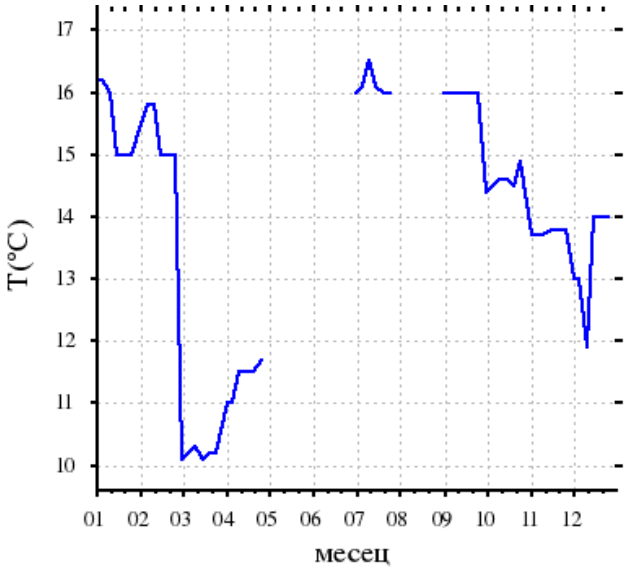

Шифра станице: **045Л1**
Назив пијезометра: **Сечањ (ТЛ-1)**

Водно тело: **20** **D_GW_SI_1**
Кота 0 (мнм): **78.92**
Кота терена (мнм): **78.41**

Дан	*I*	*II*	*III*	*IV*	*V*	*VI*	*VII*	*VIII*	*IX*	*X*	*XI*	*XII*
1	16.0	15.0	11.0	10.3						13.4		13.8
5	16.0	15.0	10.7	10.7						13.4		13.8
10	16.0	15.0	10.6	11.0						13.5		13.8
15	15.0	15.0	10.5	12.1						13.6		13.9
20	14.0	15.3	10.4	11.1						13.7		13.1
25	14.0	15.8	10.1	11.3						13.7		14.0
Мин.	14.0	15.0	10.1	10.3					13.3	13.4		13.1
Ср.	15.2	15.2	10.6	11.1					13.3	13.6		13.7
Макс.	16.0	15.8	11.0	12.1					13.3	13.7		14.0

Год. макс: ***Ср. год:*** ***Год. мин:***
Датум: ***Датум:***

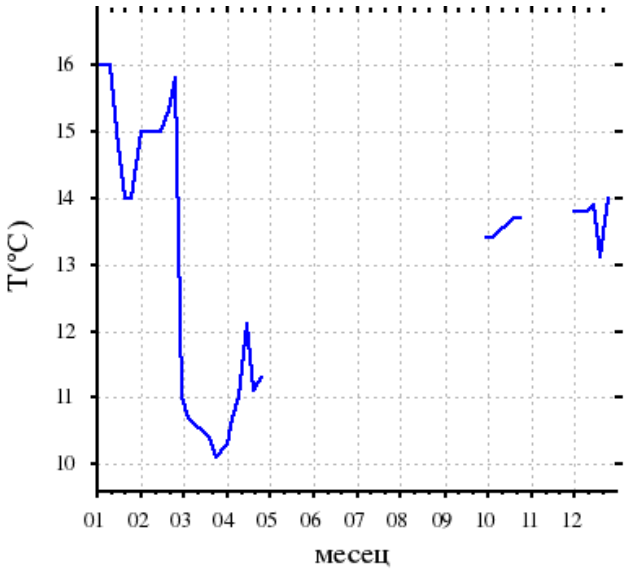

Шифра станице: **227**
Назив пијезометра: **Ватин (В-1)**

Водно тело: **20** **D_GW_SI_1**
Кота 0 (мнм): **81.50**
Кота терена (мнм): **81.06**

Дан	*I*	*II*	*III*	*IV*	*V*	*VI*	*VII*	*VIII*	*IX*	*X*	*XI*	*XII*
1	13.0	11.5	12.0	12.0	12.0	12.0	13.0	13.5	14.0	13.5	13.5	12.5
10	12.5	12.0	12.0	11.5	11.5	12.5	12.5	12.5	13.5	13.0	13.0	12.0
20	12.5	12.5	12.0	12.0	11.5	12.5	12.5	13.0	13.0	12.5	13.0	13.0
Мин.	12.5	11.5	12.0	11.5	11.5	12.0	12.5	12.5	13.0	12.5	13.0	12.0
Ср.	12.7	12.0	12.0	11.8	11.7	12.3	12.7	13.0	13.5	13.0	13.2	12.5
Макс.	13.0	12.5	12.0	12.0	12.0	12.5	13.0	13.5	14.0	13.5	13.5	13.0

Год. макс: 14.0 ***Ср. год:*** 12.5 ***Год. мин:*** 11.5
Датум: 01.09.2012 ***Датум:*** 20.05.2012

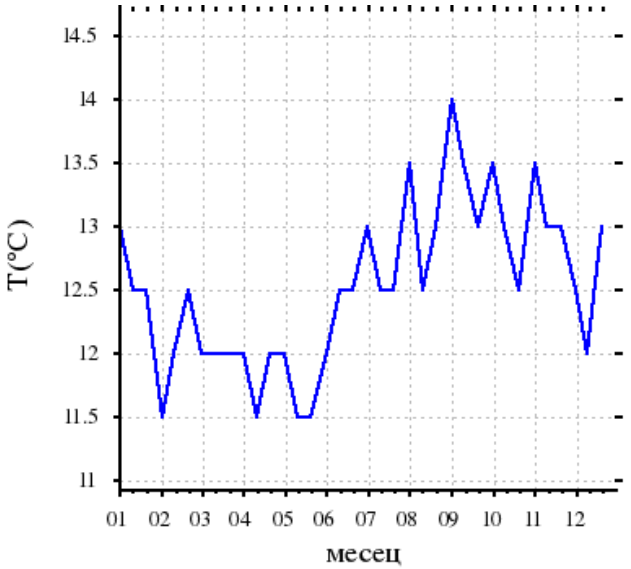

Шифра станице: **234A**
Назив пијезометра: **Забрежје-Савска 22**

Водно тело: **23**
SA_GW_I_5

Кота 0 (мнм): **74.85**
Кота терена (мнм): **73.95**

Дан	*I*	*II*	*III*	*IV*	*V*	*VI*	*VII*	*VIII*	*IX*	*X*	*XI*	*XII*
1	15.1	15.1	15.2	15.1	15.0	15.0	15.0	15.0	15.0	15.0	15.0	15.0
2	15.1	15.1	15.2	15.1	15.0	15.0	15.0	15.0	15.0	15.0	15.0	15.0
3	15.1	15.1	15.2	15.1	15.0	15.0	15.0	15.0	15.0	15.0	15.0	15.0
4	15.1	15.1	15.3	15.1	15.0	15.0	15.0	15.0	15.0	15.0	15.0	15.0
5	15.1	15.1	15.3	15.1	15.0	15.0	15.0	15.0	15.0	15.0	15.0	15.0
6	15.1	15.1	15.3	15.1	15.0	15.0	15.0	15.0	15.0	15.0	15.0	15.0
7	15.1	15.1	15.3	15.1	15.0	15.0	15.0	15.0	15.0	15.0	15.0	15.0
8	15.1	15.1	15.3	15.1	15.0	15.0	15.0	15.0	15.0	15.0	15.0	15.0
9	15.1	15.1	15.3	15.1	15.0	15.0	15.0	15.0	15.0	15.0	15.0	15.0
10	15.1	15.1	15.3	15.1	15.0	15.0	15.0	15.0	15.0	15.0	15.0	15.0
11	15.1	15.1	15.3	15.1	15.0	15.0	15.0	15.0	15.0	15.0	15.0	15.0
12	15.1	15.1	15.3	15.1	15.0	15.0	15.0	15.0	15.0	15.0	15.0	15.0
13	15.1	15.1	15.3	15.1	15.0	15.0	15.0	15.0	15.0	15.0	15.0	15.0
14	15.1	15.1	15.3	15.0	15.0	15.0	15.0	15.0	15.0	15.0	15.0	15.0
15	15.1	15.1	15.3	15.0	15.0	15.0	15.0	15.0	15.0	15.0	15.0	15.0
16	15.1	15.1	15.3	15.0	15.0	15.0	15.0	15.0	15.0	15.0	15.0	15.0
17	15.1	15.1	15.3	15.0	15.0	15.0	15.0	15.0	15.0	15.0	15.0	15.0
18	15.1	15.1	15.3	15.0	15.0	15.0	15.0	15.0	15.0	15.0	15.0	15.0
19	15.1	15.1	15.3	15.0	15.0	15.0	15.0	15.0	15.0	15.0	15.0	15.0
20	15.1	15.1	15.3	15.0	15.0	15.0	15.0	15.0	15.0	15.0	15.0	15.0
21	15.1	15.1	15.2	15.0	15.0	15.0	15.0	15.0	15.0	15.0	15.0	15.0
22	15.1	15.1	15.2	15.0	15.0	15.0	15.0	15.0	15.0	15.0	15.0	15.0
23	15.1	15.1	15.2	15.0	15.0	15.0	15.0	15.0	15.0	15.0	15.0	15.0
24	15.1	15.1	15.2	15.0	15.0	15.0	15.0	15.0	15.0	15.0	15.0	15.0
25	15.1	15.1	15.2	15.0	15.0	15.0	15.0	15.0	15.0	15.0	15.0	15.0
26	15.1	15.2	15.2	15.0	15.0	15.0	15.0	15.0	15.0	15.0	15.0	15.0
27	15.1	15.2	15.2	15.0	15.0	15.0	15.0	15.0	15.0	15.0	15.0	15.0
28	15.1	15.2	15.2	15.0	15.0	15.0	15.0	15.0	15.0	15.0	15.0	15.0
29	15.1	15.2	15.1	15.0	15.0	15.0	15.0	15.0	15.0	15.0	15.0	15.0
30	15.1		15.1	15.0	15.0	15.0	15.0	15.0	15.0	15.0	15.0	15.0
31	15.1		15.1		15.0		15.0	15.0		15.0		15.0
Мин.	14.7	14.6	14.6	14.6	14.4	14.6	14.8	15.0	14.8	14.7	15.0	15.0
Ср.	15.1	15.1	15.2	15.0	15.0	15.0	15.0	15.1	15.0	15.0	15.0	15.0
Макс.	15.1	15.2	15.3	15.1	15.2	15.2	15.4	16.1	15.4	15.4	15.3	15.0

Год. макс: 15.3
Датум: 01.11.2012

Ср. год: 15.0

Год. мин: 15.0
Датум: 14.04.2012

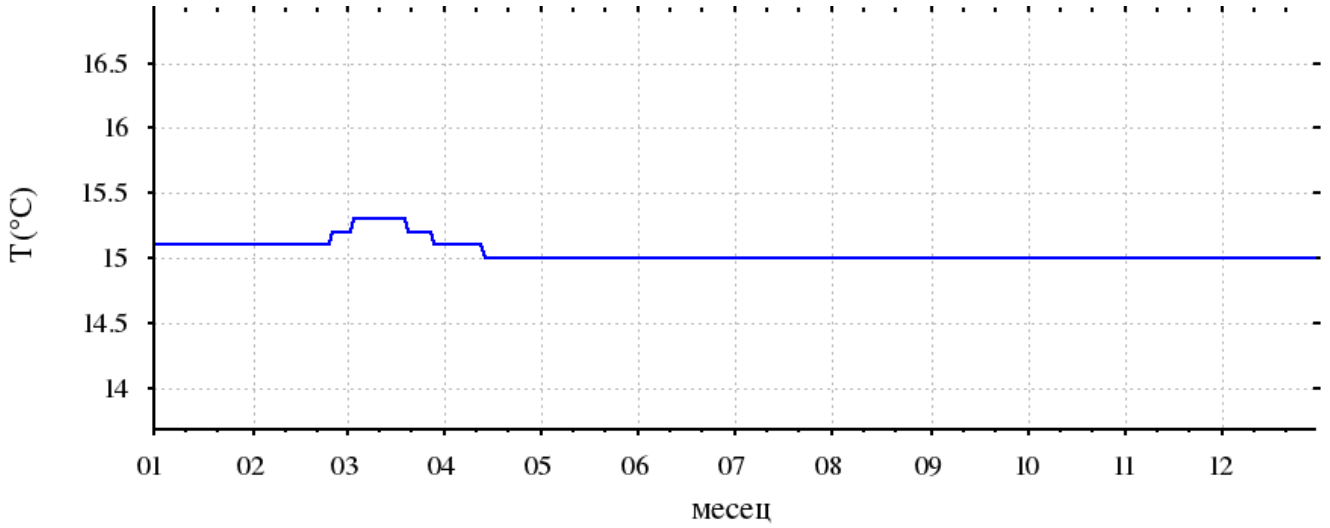

Шифра станице: **230А**
Назив пијезометра: **Колубара-ушће**

Водно тело: **23** **SA_GW_I_5**
Кота 0 (мнм): **74.09**
Кота терена (мнм): **73.49**

Дан	*I*	*II*	*III*	*IV*	*V*	*VI*	*VII*	*VIII*	*IX*	*X*	*XI*	*XII*
1	13.6	10.7	10.7	10.7	11.4	12.0	14.5	15.0	14.6	15.5	15.6	14.5
10	13.5	9.8	10.9	10.9	11.7	13.2	14.8	15.0	15.4	15.7	15.6	14.2
20	13.7	10.8	11.3	11.3	11.8	14.3	14.2	15.3	15.3	15.6	15.8	13.5
Мин.	13.5	9.8	10.7	10.7	11.4	12.0	14.2	15.0	14.6	15.5	15.6	13.5
Ср.	13.6	10.4	11.0	11.0	11.6	13.2	14.5	15.1	15.1	15.6	15.7	14.1
Макс.	13.7	10.8	11.3	11.3	11.8	14.3	14.8	15.3	15.4	15.7	15.8	14.5

Год. макс: 15.8 ***Ср. год:*** 13.4 ***Год. мин:*** 9.8
Датум: 20.11.2012 ***Датум:*** 10.02.2012

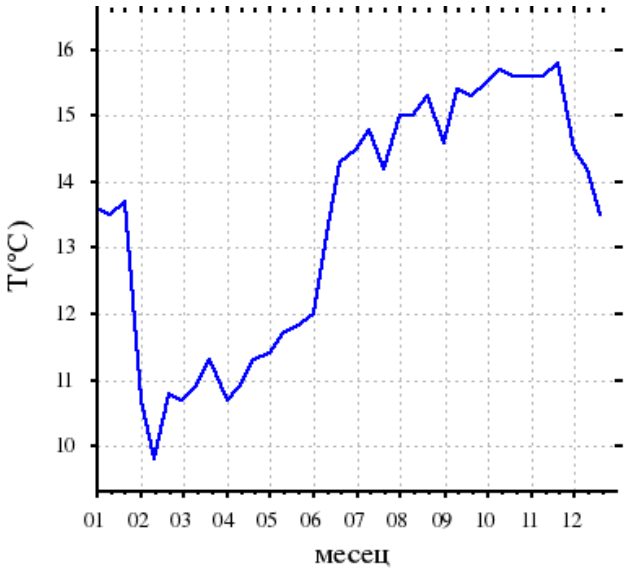

Шифра станице: **232А**
Назив пијезометра: **Обреновац-аласка колиба**

Водно тело: **23** **SA_GW_I_5**
Кота 0 (мнм): **74.27**
Кота терена (мнм): **73.51**

Дан	*I*	*II*	*III*	*IV*	*V*	*VI*	*VII*	*VIII*	*IX*	*X*	*XI*	*XII*
1	13.2	12.1	11.4	11.4	11.9	11.7	12.5	12.8	13.3	13.4	13.6	13.3
10	12.6	11.7	11.6	11.6	11.5	11.9	13.3	12.9	13.2	13.4	13.7	13.1
20	12.7	11.8	11.8	11.8	11.6	12.1	12.4	13.1	13.2	13.5	13.8	13.3
Мин.	12.6	11.7	11.4	11.4	11.5	11.7	12.4	12.8	13.2	13.4	13.6	13.1
Ср.	12.8	11.9	11.6	11.6	11.7	11.9	12.7	12.9	13.2	13.4	13.7	13.2
Макс.	13.2	12.1	11.8	11.8	11.9	12.1	13.3	13.1	13.3	13.5	13.8	13.3

Год. макс: 13.8 ***Ср. год:*** 12.6 ***Год. мин:*** 11.4
Датум: 20.11.2012 ***Датум:*** 01.03.2012

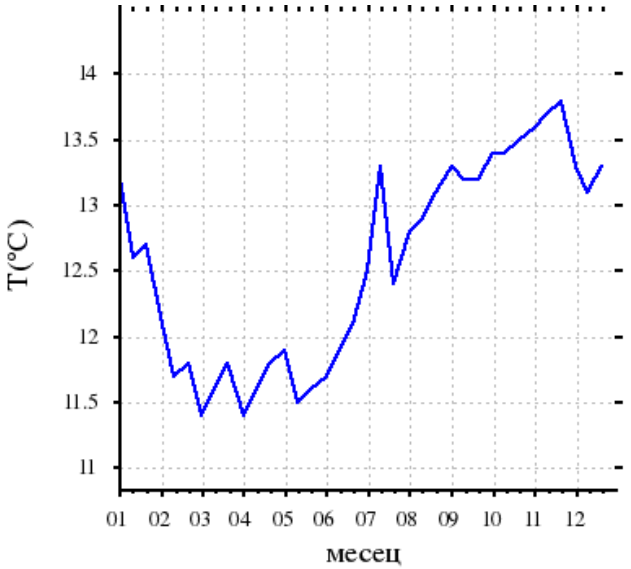

Шифра станице: **233А**
Назив пијезометра: **Забрежје-насип**

Водно тело: **23** **SA_GW_I_5**
Кота 0 (мнм): **75.72**
Кота терена (мнм): **75.01**

Дан	*I*	*II*	*III*	*IV*	*V*	*VI*	*VII*	*VIII*	*IX*	*X*	*XI*	*XII*
1	13.9	13.2	12.8	12.8	13.0	12.8	13.7	13.8	14.0	14.3	14.1	13.8
10	13.4	13.1	12.7	12.7	12.9	13.1	13.8	13.4	14.0	14.1	14.2	13.5
20	13.6	13.2	12.8	12.8	12.7	13.1	13.3	13.9	13.7	14.2	14.3	14.0
Мин.	13.4	13.1	12.7	12.7	12.7	12.8	13.3	13.4	13.7	14.1	14.1	13.5
Ср.	13.6	13.2	12.8	12.8	12.9	13.0	13.6	13.7	13.9	14.2	14.2	13.8
Макс.	13.9	13.2	12.8	12.8	13.0	13.1	13.8	13.9	14.0	14.3	14.3	14.0

Год. макс: 14.3 ***Ср. год:*** 13.5 ***Год. мин:*** 12.7
Датум: 01.10.2012 ***Датум:*** 10.03.2012

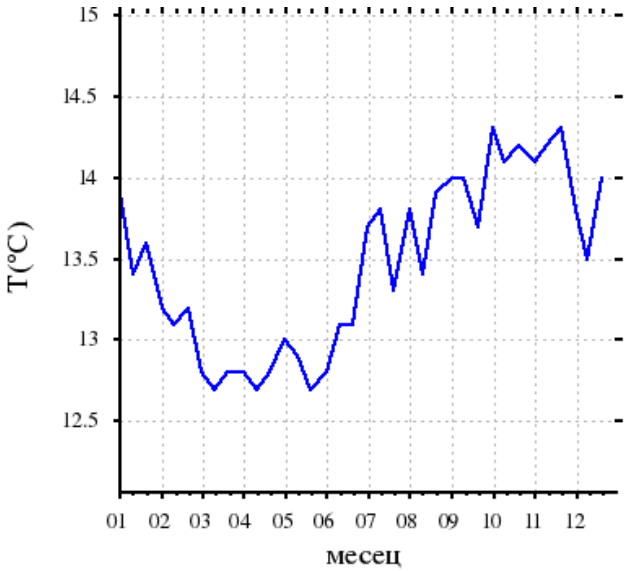

Шифра станице: **235А**
Назив пијезометра: **Забрежје-Б.Марковица 169**

Водно тело: **23**
SA_GW_I_5

Кота 0 (мнм): **75.04**
Кота терена (мнм): **74.20**

Дан	*I*	*II*	*III*	*IV*	*V*	*VI*	*VII*	*VIII*	*IX*	*X*	*XI*	*XII*
1	16.6	16.0	15.7	15.7	16.3	16.4	16.6	16.9	17.0	17.2	16.9	16.8
10	16.3	15.7	15.6	15.6	16.2	16.5	16.6	16.7	17.1	17.0	16.9	16.5
20	16.4	15.8	15.7	15.7	16.2	16.6	16.7	17.0	16.7	17.1	17.1	16.8
Мин.	16.3	15.7	15.6	15.6	16.2	16.4	16.6	16.7	16.7	17.0	16.9	16.5
Ср.	16.4	15.8	15.7	15.7	16.2	16.5	16.6	16.9	16.9	17.1	17.0	16.7
Макс.	16.6	16.0	15.7	15.7	16.3	16.6	16.7	17.0	17.1	17.2	17.1	16.8

Год. макс: 17.2 ***Ср. год:*** 16.5 ***Год. мин:*** 15.6
Датум: 01.10.2012 ***Датум:*** 10.03.2012

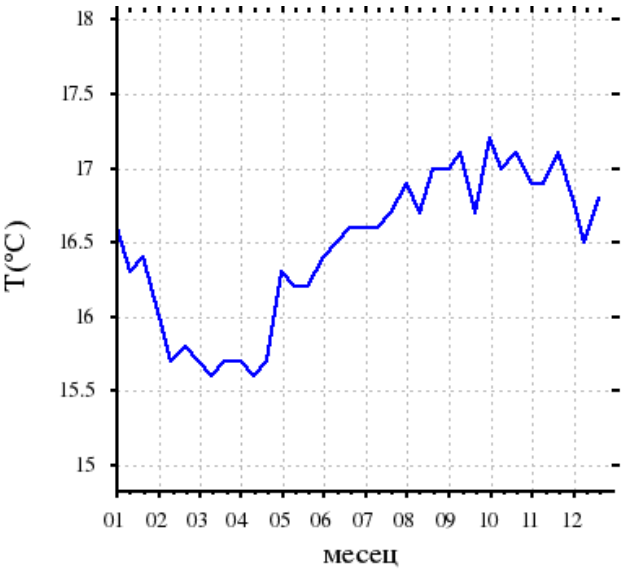

Шифра станице: **163** ***Водно тело:*** **29** ***Кота 0 (мнм):*** **73.79**
Назив пијезометра: **Борча-дубок** **D_GW_I_3** ***Кота терена (мнм):*** **73.39**

Дан	*I*	*II*	*III*	*IV*	*V*	*VI*	*VII*	*VIII*	*IX*	*X*	*XI*	*XII*
1	14.0	14.0	14.0	14.0	14.0	14.0	14.0	14.2	14.2	14.2	14.2	14.3
2	14.0	14.0	14.0	14.0	14.0	14.0	14.0	14.2	14.2	14.2	14.2	14.3
3	14.0	14.0	14.0	14.0	14.0	14.0	14.0	14.2	14.2	14.2	14.2	14.3
4	14.0	14.0	14.0	14.0	14.0	14.0	14.0	14.2	14.2	14.2	14.2	14.3
5	14.0	14.0	14.0	14.0	14.0	14.0	14.0	14.2	14.2	14.2	14.2	14.3
6	14.0	14.0	14.0	14.0	14.0	14.0	14.0	14.2	14.2	14.2	14.2	14.3
7	14.0	14.0	14.0	14.0	14.0	14.0	14.0	14.2	14.2	14.2	14.2	14.3
8	14.0	14.0	14.0	14.0	14.0	14.0	14.0	14.2	14.2	14.2	14.2	14.3
9	14.0	14.0	14.0	14.0	14.0	14.0	14.0	14.2	14.2	14.2	14.2	14.3
10	14.0	14.0	14.0	14.0	14.0	14.0	14.2	14.2	14.2	14.2	14.2	14.3
11	14.0	14.0	14.0	14.0	14.0	14.0	14.2	14.2	14.2	14.2	14.2	14.3
12	14.0	14.0	14.0	14.0	14.0	14.0	14.2	14.2	14.2	14.2	14.3	14.3
13	14.0	14.0	14.0	14.0	14.0	14.0	14.2	14.2	14.2	14.2	14.3	14.4
14	14.0	14.0	14.0	14.0	14.0	14.0	14.2	14.2	14.2	14.2	14.3	14.4
15	14.0	14.0	14.0	14.0	14.0	14.0	14.2	14.2	14.2	14.2	14.3	14.4
16	14.0	14.0	14.0	14.0	14.0	14.0	14.2	14.2	14.2	14.2	14.3	14.4
17	14.0	14.0	14.0	14.0	14.0	14.0	14.2	14.2	14.2	14.2	14.3	14.4
18	14.0	14.0	14.0	14.0	14.0	14.0	14.2	14.2	14.2	14.2	14.3	14.4
19	14.0	14.0	14.0	14.0	14.0	14.0	14.2	14.2	14.2	14.2	14.3	14.4
20	14.0	14.0	14.0	14.0	14.0	14.0	14.2	14.2	14.2	14.2	14.3	14.4
21	14.0	14.0	14.0	14.0	14.0	14.0	14.2	14.2	14.2	14.2	14.3	14.4
22	14.0	14.0	14.0	14.0	14.0	14.0	14.2	14.2	14.2	14.2	14.3	14.4
23	14.0	14.0	14.0	14.0	14.0	14.0	14.2	14.2	14.2	14.2	14.3	14.4
24	14.0	14.0	14.0	14.0	14.0	14.0	14.2	14.2	14.2	14.2	14.3	14.4
25	14.0	14.0	14.0	14.0	14.0	14.0	14.2	14.2	14.2	14.2	14.3	14.4
26	14.0	14.0	14.0	14.0	14.0	14.0	14.2	14.2	14.2	14.2	14.3	14.4
27	14.0	14.0	14.0	14.0	14.0	14.0	14.2	14.2	14.2	14.2	14.3	14.4
28	14.0	14.0	14.0	14.0	14.0	14.0	14.2	14.2	14.2	14.2	14.3	14.4
29	14.0	14.0	14.0	14.0	14.0	14.0	14.2	14.2	14.2	14.2	14.3	14.4
30	14.0		14.0	14.0	14.0	14.0	14.2	14.2	14.2	14.2	14.3	14.4
31	14.0		14.0		14.0		14.2	14.2		14.2		14.4
Мин.	14.0	14.0	14.0	14.0	14.0	14.0	14.0	14.2	14.2	14.2	14.2	14.3
Ср.	14.0	14.0	14.0	14.0	14.0	14.0	14.1	14.2	14.2	14.2	14.3	14.4
Макс.	14.0	14.0	14.0	14.0	14.0	14.0	14.2	14.2	14.2	14.2	14.3	14.4

Год. макс: 14.4 ***Ср. год:*** 14.1 ***Год. мин:*** 14.0
Датум: 13.12.2012 ***Датум:*** 01.01.2012

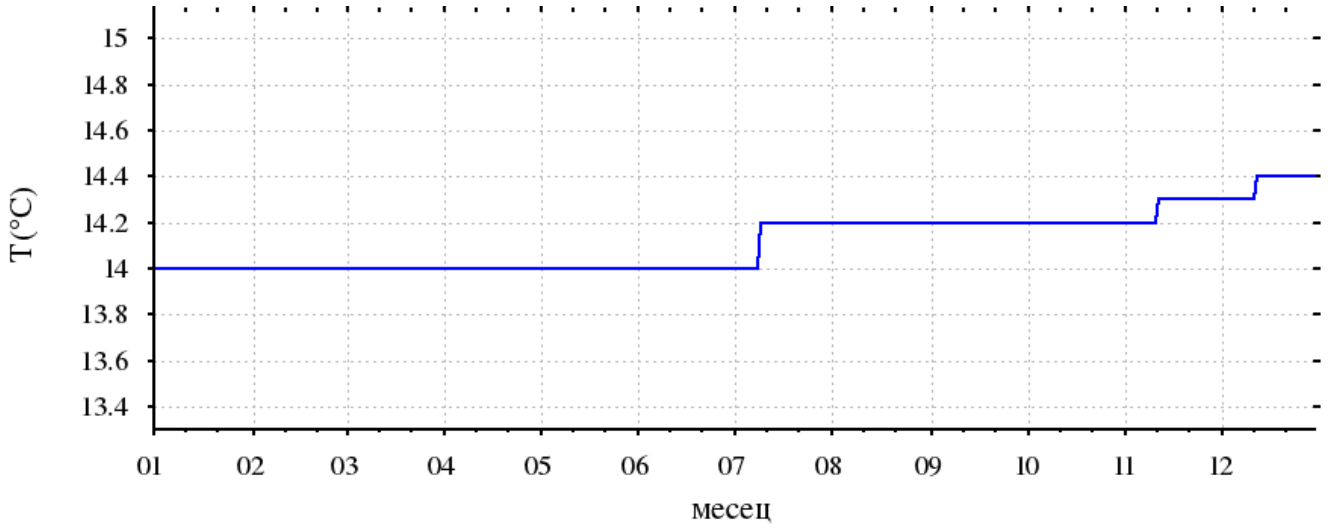

Шифра станице: **Н-1** ***Водно тело:*** **31** ***Кота 0 (мнм):***
Назив пијезометра: **Неготин -1** **D_GW_I_6** ***Кота терена (мнм):***

Дан	*I*	*II*	*III*	*IV*	*V*	*VI*	*VII*	*VIII*	*IX*	*X*	*XI*	*XII*
1								13.2	13.2	13.2	13.0	13.5
2								13.2	13.2	13.2	13.0	13.5
3								13.2	13.0	13.2	13.0	13.5
4								13.2	13.0	13.2	13.0	13.5
5								13.2	13.0	13.2	13.0	13.5
6								13.2	13.0	13.3	13.0	13.5
7								13.2	13.0	13.3	13.0	13.5
8								13.2	13.0	13.3	13.4	13.5
9								13.2	13.0	13.3	13.4	13.5
10								13.2	13.0	13.3	13.4	13.5
11								13.2	13.0	13.3	13.4	13.5
12								13.2	13.0	13.3	13.4	13.5
13								13.2	13.2	13.3	13.4	13.5
14								13.2	13.2	13.3	13.4	13.5
15								13.2	13.2	13.0	13.4	13.5
16								13.2	13.2	13.3	13.4	13.5
17								13.2	13.2	13.0	13.4	13.5
18								13.2	13.2	13.0	13.4	13.5
19							13.3	13.2	13.2	13.0	13.4	13.5
20							13.2	13.2	13.2	13.0	13.5	13.5
21							13.2	13.2	13.2	13.3	13.5	13.5
22							13.2	13.2	13.2	13.0	13.5	13.5
23							13.2	13.2	13.2	13.0	13.5	13.5
24							13.2	13.2	13.2		13.5	13.5
25							13.2	13.2	13.2		13.5	13.5
26							13.2	13.2	13.2	13.0	13.5	13.6
27							13.2	13.2	13.2	13.0	13.5	13.6
28							13.2	13.2	13.2	13.3	13.5	13.6
29							13.2	13.2	13.2	13.3	13.5	13.6
30							13.2	13.2	13.2	13.3	13.5	13.6
31							13.2	13.2		13.3		13.6
Мин.								13.2	13.0		13.0	13.5
Ср.								13.2	13.1		13.3	13.5
Макс.								13.2	13.2		13.5	13.6

Год. макс: ***Ср. год:*** ***Год. мин:***
Датум: ***Датум:***

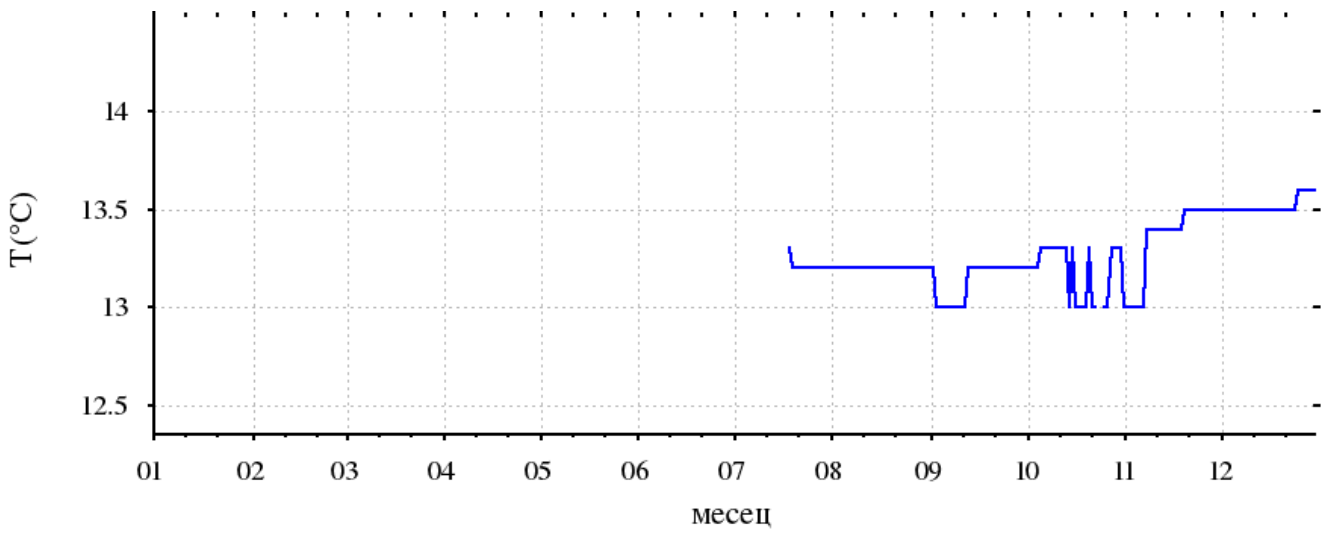

Шифра станице: **Н-4**
Назив пијезометра: **Неготин -4**

Водно тело: **31**
D_GW_I_6

Кота 0 (мнм):
Кота терена (мнм):

Дан	*I*	*II*	*III*	*IV*	*V*	*VI*	*VII*	*VIII*	*IX*	*X*	*XI*	*XII*
1	13.4	12.2	10.7	10.8	11.7	13.2	14.5	15.7	16.9	17.3	17.2	16.1
2	13.4	12.1	10.8	10.8	11.7	13.2	14.5	15.8	16.9	17.3	17.3	16.0
3	13.4	12.1	10.9	10.8	11.8	13.2	14.5	15.8	17.0	17.4	17.2	16.0
4	13.3	12.3	11.0	10.9	11.8	13.2	14.5	15.8	17.1	17.4	17.2	16.0
5	13.3	12.3	11.0	11.0	11.9	13.2	14.6	15.8	17.1	17.3	17.2	16.0
6	13.3	12.2	11.0	11.0	11.9	13.3	14.7	15.9	17.1	17.3	17.2	16.0
7	13.2	12.1	11.0	11.0	12.0	13.4	15.1	15.9	17.1	17.3	17.2	16.0
8	13.2	12.0	10.5	11.0	12.0	13.4	15.1	15.9	17.2	17.3	17.2	15.8
9	13.1	12.0	10.5	11.0	12.2	13.5	15.1	16.0	17.2	17.4	17.2	15.7
10	13.1	12.0	10.5	11.2	12.2	13.4	15.2	16.1	17.2	17.4	17.2	15.6
11	13.1	12.2	10.5	11.2	12.3	13.4	15.3	16.2	17.3	17.4	17.2	15.5
12	13.0	12.2	10.5	11.2	12.3	13.5	15.4	16.2	17.4	17.4	17.2	15.5
13	13.0	12.1	10.5	11.2	12.3	13.7	15.6	16.2	17.5	17.3	17.1	15.5
14	13.0	12.1	10.5	11.2	12.4	13.7	15.6	16.3	17.5	17.3	17.1	15.5
15	12.9	12.0	10.5	11.3	12.4	13.8	15.7	16.3	17.5	17.3	17.1	15.5
16	12.8	12.0	10.4	11.3	12.5	13.8	15.8	16.3	17.6	17.2	17.0	15.4
17	12.8	11.9	10.4	11.3	12.6	13.8	15.8	16.4	17.6	17.2	17.0	15.4
18	12.8	11.9	10.5	11.3	12.7	13.8	15.9	16.4	17.6	17.2	16.9	15.3
19	12.8	11.9	10.5	11.3	12.7	13.9	15.9	16.4	17.6	17.3	16.9	15.3
20	12.8	11.8	10.5	11.3	12.7	14.0	16.0	16.5	17.6	17.3	16.8	15.3
21	12.8	11.8	10.6	11.4	12.7	14.0	16.0	16.3	17.3	17.3	16.7	15.3
22	12.8	11.8	10.6	11.4	12.7	14.1	16.1	16.2	17.4	17.3	16.7	15.2
23	12.8	11.8	10.7	11.4	12.8	14.2	16.1	16.1	17.4	17.3	16.5	15.2
24	12.7	11.7	10.7	11.4	12.8	14.3	15.7	15.8	17.4	17.4	16.5	15.1
25	12.7	11.6	10.7	11.5	12.8	14.3	15.4	15.8	17.4	17.4	16.5	15.0
26	12.6	11.3	10.7	11.5	12.8	14.3	15.5	15.8	17.4	17.4	16.5	14.9
27	12.6	11.4	10.7	11.6	12.9	14.3	15.6	16.3	17.4	17.4	16.5	14.8
28	12.5	11.4	10.7	11.6	12.9	14.4	15.6	16.6	17.4	17.4	16.5	14.7
29	12.5	11.3	10.7	11.6	12.9	14.4	15.7	16.4	17.2	17.4	16.5	14.6
30	12.4		10.7	11.6	12.9	14.4	15.7	16.2	17.2	17.4	16.2	14.5
31	12.4		10.7		13.0		15.7	16.1		17.4		14.5
Мин.	12.4	11.3	10.4	10.8	11.7	13.2	14.5	15.7	16.9	17.2	16.2	14.5
Ср.	12.9	11.9	10.7	11.2	12.4	13.8	15.4	16.1	17.3	17.3	16.9	15.4
Макс.	13.4	12.3	11.0	11.6	13.0	14.4	16.1	16.6	17.6	17.4	17.3	16.1

Год. макс: 17.6
Датум: 16.09.2012

Ср. год: 14.3

Год. мин: 10.4
Датум: 16.03.2012

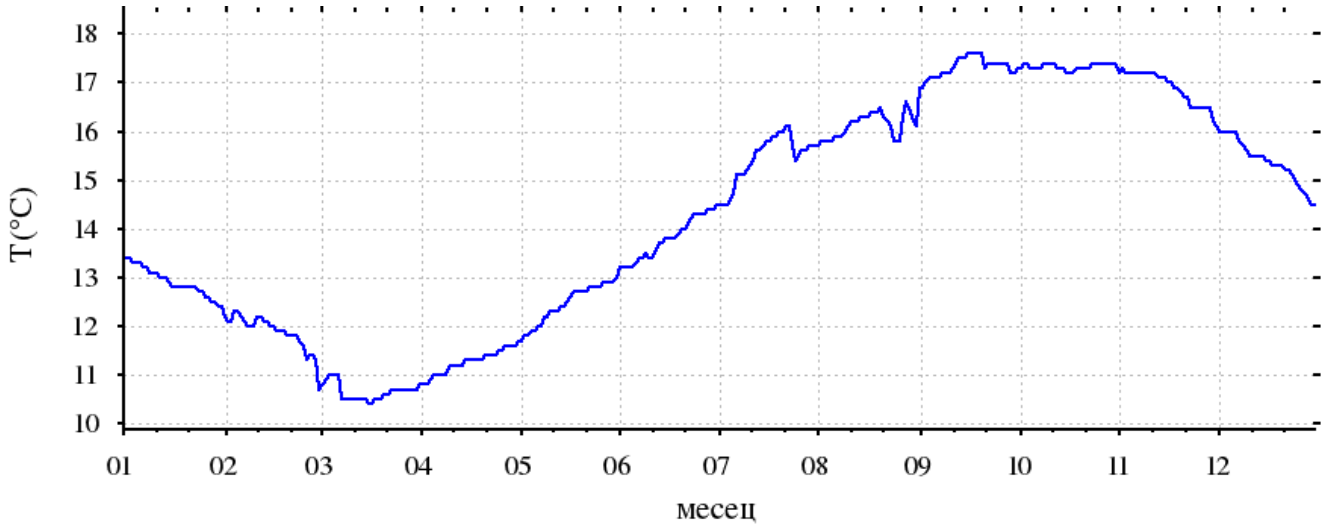

Шифра станице: **ПЛ-111**
Назив пијезометра: **Шалинац**

Водно тело: **63**
VMOR_GW_I_1

Кота 0 (мнм):
Кота терена (мнм):

Дан	*I*	*II*	*III*	*IV*	*V*	*VI*	*VII*	*VIII*	*IX*	*X*	*XI*	*XII*
1						12.1	11.7	11.7	11.8	11.8	12.0	12.3
2						12.1	11.7	11.7	11.8	11.8	12.0	12.4
3						12.1	11.7	11.7	11.8	11.8	12.0	12.4
4						12.0	11.7	11.7	11.8	11.8	12.0	12.4
5						12.0	11.7	11.7	11.8	11.8	12.0	12.4
6						12.0	11.7	11.7	11.8	11.8	12.0	12.4
7						11.9	11.7	11.7	11.8	11.8	12.0	12.4
8						11.9	11.7	11.7	11.8	11.9	12.0	12.4
9						11.9	11.7	11.7	11.8	11.9	12.0	12.5
10						11.9	11.7	11.7	11.8	11.9	12.0	12.5
11						11.9	11.7	11.7	11.8	11.9	12.0	12.5
12						11.9	11.7	11.7	11.8	11.9	12.0	12.5
13						11.8	11.7	11.7	11.8	11.9	12.0	12.5
14						11.8	11.7	11.7	11.8	11.9	12.1	12.5
15						11.8	11.7	11.7	11.8	11.9	12.1	12.5
16						11.8	11.7	11.7	11.8	11.9	12.1	12.6
17						11.8	11.7	11.7	11.8	11.9	12.1	12.6
18						11.8	11.7	11.7	11.8	11.9	12.1	12.6
19						11.8	11.7	11.7	11.8	11.9	12.1	12.6
20						11.8	11.7	11.7	11.8	11.9	12.1	12.6
21						11.7	11.7	11.7	11.8	11.9	12.2	12.6
22						11.7	11.7	11.7	11.8	11.9	12.2	12.6
23						11.7	11.7	11.7	11.8	11.9	12.2	12.7
24						11.7	11.7	11.7	11.8	11.9	12.2	12.7
25					12.3	11.7	11.7	11.7	11.8	11.9	12.2	12.7
26					12.3	11.7	11.7	11.7	11.8	11.9	12.3	12.7
27					12.2	11.7	11.7	11.7	11.8	11.9	12.3	12.7
28					12.2	11.7	11.7	11.8	11.8	12.0	12.3	12.7
29					12.2	11.7	11.7	11.8	11.8	12.0	12.3	12.8
30					12.2	11.7	11.7	11.8	11.8	12.0	12.3	12.8
31					12.2		11.7	11.8		12.0		12.8
Мин.						11.7	11.7	11.7	11.8	11.8	12.0	12.3
Ср.						11.8	11.7	11.7	11.8	11.9	12.1	12.6
Макс.						12.1	11.7	12.5	11.8	12.0	12.3	12.8

Год. макс:
Датум:

Ср. год:

Год. мин:
Датум:

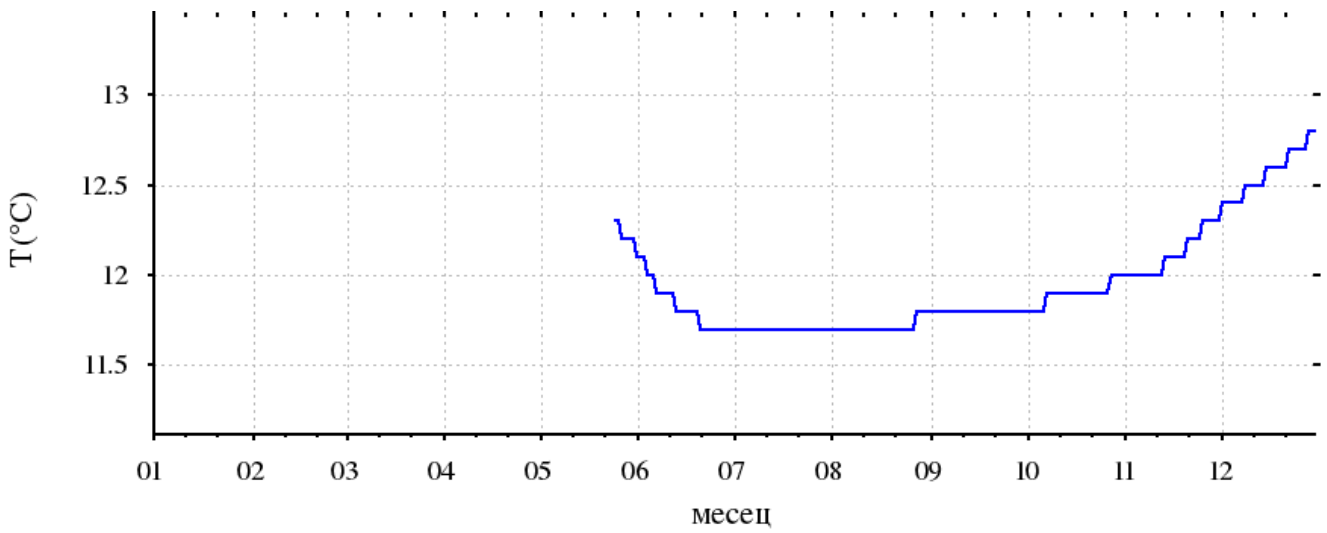

Шифра станице: **ПЛ-114**
Назив пијезометра: **Шалинац**

Водно тело: **63**
VMOR_GW_I_1

Кота 0 (мнм): **69.19**
Кота терена (мнм):

Дан	*I*	*II*	*III*	*IV*	*V*	*VI*	*VII*	*VIII*	*IX*	*X*	*XI*	*XII*
1	14.0	14.0	13.0	13.0	13.0	13.4	13.3	13.4	13.5	13.6	13.7	13.9
2	14.0	14.0	13.0	13.0	13.0	13.4	13.3	13.4	13.5	13.6	13.7	13.9
3	14.0	14.0	13.0	13.0	13.0	13.3	13.3	13.4	13.5	13.6	13.7	13.9
4	14.0	14.0	13.0	13.0	13.0	13.3	13.3	13.4	13.5	13.6	13.7	13.9
5	14.0	14.0	13.0	13.0	13.0	13.3	13.3	13.4	13.5	13.6	13.8	13.9
6	14.0	14.0	13.0	13.0	13.0	13.3	13.3	13.4	13.5	13.6	13.8	13.9
7	14.0	14.0	13.0	13.0	13.0	13.3	13.3	13.4	13.5	13.6	13.8	13.9
8	14.0	14.0	13.0	13.0	13.0	13.3	13.3	13.4	13.5	13.6	13.8	13.9
9	14.0	14.0	13.0	13.0	13.0	13.3	13.3	13.4	13.5	13.6	13.8	13.9
10	14.0	14.0	13.0	13.0	13.0	13.3	13.3	13.4	13.5	13.6	13.8	13.9
11	14.0	14.0	13.0	13.0	13.0	13.3	13.3	13.4	13.5	13.6	13.8	13.9
12	14.0	14.0	13.0	13.0	13.0	13.3	13.3	13.4	13.5	13.6	13.8	13.9
13	14.0	14.0	13.0	13.0	13.0	13.3	13.4	13.4	13.5	13.6	13.8	13.9
14	14.0	14.0	13.0	13.0	13.0	13.3	13.3	13.4	13.5	13.6	13.8	14.0
15	14.0	14.0	13.0	13.0	13.0	13.3	13.3	13.4	13.5	13.6	13.8	14.0
16	14.0	13.0	13.0	13.0	13.0	13.3	13.3	13.4	13.5	13.6	13.8	14.0
17	14.0	13.0	13.0	13.0	13.0	13.3	13.3	13.4	13.5	13.6	13.8	14.0
18	14.0	13.0	13.0	13.0	13.0	13.3	13.3	13.4	13.5	13.7	13.8	14.0
19	14.0	13.0	13.0	13.0	13.0	13.3	13.3	13.4	13.5	13.7	13.8	14.0
20	14.0	13.0	13.0	13.0	13.0	13.3	13.3	13.4	13.5	13.7	13.8	14.0
21	14.0	13.0	13.0	13.0	13.0	13.3	13.4	13.4	13.5	13.7	13.8	14.0
22	14.0	13.0	13.0	13.0	13.0	13.3	13.3	13.4	13.5	13.7	13.8	14.0
23	14.0	13.0	13.0	13.0	13.0	13.3	13.3	13.4	13.5	13.7	13.9	14.0
24	14.0	13.0	13.0	13.0	13.0	13.3	13.3	13.4	13.5	13.7	13.9	14.0
25	14.0	13.0	13.0	13.0	13.4	13.3	13.3	13.4	13.5	13.7	13.9	14.0
26	14.0	13.0	13.0	13.0	13.4	13.3	13.3	13.4	13.5	13.7	13.9	14.0
27	14.0	13.0	13.0	13.0	13.4	13.3	13.4	13.4	13.5	13.7	13.9	14.0
28	14.0	13.0	13.0	13.0	13.3	13.4	13.3	13.4	13.5	13.7	13.9	14.0
29	14.0	13.0	13.0	13.0	13.3	13.3	13.4	13.4	13.6	13.7	13.9	14.0
30	14.0		13.0	13.0	13.4	13.3	13.4	13.5	13.6	13.7	13.9	14.0
31	14.0		13.0		13.3		13.4	13.5		13.7		14.0
Мин.	14.0	13.0	13.0	13.0	13.0	13.3	13.3	13.4	13.5	13.6	13.7	13.9
Ср.	14.0	13.5	13.0	13.0	13.1	13.3	13.3	13.4	13.5	13.6	13.8	14.0
Макс.	14.0	14.0	13.0	13.0	13.4	13.4	13.4	13.8	13.6	13.7	13.9	14.0

Год. макс: 14.0
Датум: 15.02.2012

Ср. год: 13.5

Год. мин: 13.0
Датум: 24.05.2012

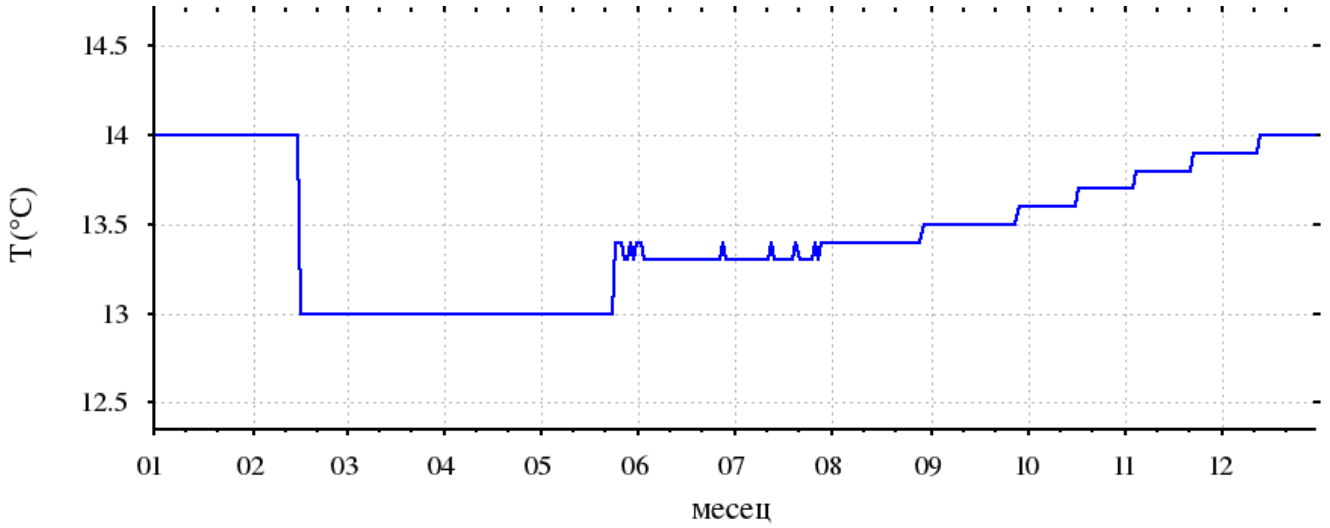

Шифра станице: **ПЛ-133** *Водно тело:* **63** *Кота 0 (мнм):* **86.24**
Назив пијезометра: **Лозовик-Влашки До** **VMOR_GW_I_1** *Кота терена (мнм):* **85.84**

Дан	*I*	*II*	*III*	*IV*	*V*	*VI*	*VII*	*VIII*	*IX*	*X*	*XI*	*XII*
1	13.0	13.0	13.0	12.0	12.5	12.3	12.3	12.5	12.9	13.2	13.5	13.8
2	13.0	13.0	13.0	12.0	12.5	12.3	12.3	12.5	12.9	13.2	13.5	13.8
3	13.0	13.0	13.0	12.0	12.5	12.3	12.3	12.6	13.0	13.2	13.5	13.8
4	13.0	13.0	13.0	12.0	12.5	12.3	12.3	12.5	13.0	13.2	13.6	13.8
5	13.0	13.0	13.0	12.0	12.5	12.3	12.3	12.6	12.9	13.2	13.7	13.9
6	13.0	13.0	13.0	12.0	12.4	12.3	12.3	12.6	13.0	13.3	13.6	13.8
7	13.0	13.0	13.0	12.0	12.4	12.3	12.3	12.6	13.0	13.3	13.6	13.8
8	13.0	13.0	13.0	12.0	12.4	12.3	12.3	12.6	13.0	13.3	13.6	13.8
9	13.0	13.0	13.0	12.0	12.4	12.3	12.3	12.6	13.1	13.3	13.6	13.8
10	13.0	13.0	13.0	12.0	12.4	12.3	12.3	12.7	13.0	13.3	13.6	13.8
11	13.0	13.0	13.0	12.0	12.4	12.3	12.4	12.6	13.1	13.3	13.6	13.8
12	13.0	13.0	13.0	12.0	12.4	12.3	12.4	12.6	13.0	13.3	13.6	13.8
13	13.0	13.0	13.0	12.0	12.4	12.3	12.4	12.7	13.0	13.3	13.6	13.8
14	13.0	13.0	13.0	12.0	12.4	12.3	12.4	12.7	13.0	13.3	13.6	13.8
15	13.0	13.0	13.0	12.0	12.4	12.3	12.4	12.7	13.0	13.3	13.7	13.8
16	13.0	13.0	13.0	12.0	12.4	12.3	12.4	12.8	13.1	13.4	13.7	13.9
17	13.0	13.0	13.0	12.0	12.3	12.3	12.4	12.7	13.2	13.4	13.7	13.7
18	13.0	13.0	13.0	12.0	12.3	12.3	12.4	12.7	13.1	13.4	13.7	13.9
19	13.0	13.0	13.0	12.0	12.3	12.3	12.4	12.8	13.1	13.4	13.7	13.8
20	13.0	13.0	12.0	12.0	12.3	12.3	12.4	12.7	13.1	13.4	13.7	13.8
21	13.0	13.0	12.0	12.0	12.3	12.3	12.4	12.8	13.1	13.4	13.7	13.8
22	13.0	13.0	12.0	12.0	12.3	12.3	12.4	12.8	13.1	13.4	13.7	13.8
23	13.0	13.0	12.0	12.0	12.2	12.3	12.4	12.8	13.1	13.4	13.7	13.9
24	13.0	13.0	12.0	12.0	12.3	12.3	12.4	12.9	13.1	13.4	13.7	13.9
25	13.0	13.0	12.0	12.0	12.3	12.3	12.5	12.8	13.1	13.5	13.7	13.9
26	13.0	13.0	12.0	12.0	12.3	12.3	12.4	12.8	13.1	13.5	13.7	13.9
27	13.0	13.0	12.0	12.0	12.3	12.3	12.4	12.9	13.2	13.5	13.7	13.9
28	13.0	13.0	12.0	12.5	12.3	12.3	12.4	12.9	13.2	13.5	13.8	13.8
29	13.0	13.0	12.0	12.5	12.3	12.3	12.5	12.9	13.2	13.5	13.8	13.8
30	13.0		12.0	12.5	12.3	12.3	12.5	12.9	13.2	13.5	13.8	13.8
31	13.0		12.0		12.3		12.5	12.9		13.5		13.8
Мин.	13.0	13.0	12.0	12.0	12.2	12.3	12.3	12.5	12.9	13.2	13.5	13.7
Ср.	13.0	13.0	12.6	12.1	12.4	12.3	12.4	12.7	13.1	13.4	13.7	13.8
Макс.	13.0	13.0	13.0	12.5	12.5	12.3	12.5	12.9	13.2	13.5	13.8	13.9

Год. макс: 13.9 *Ср. год:* 12.9 *Год. мин:* 12.0
Датум: 05.12.2012 *Датум:* 27.04.2012

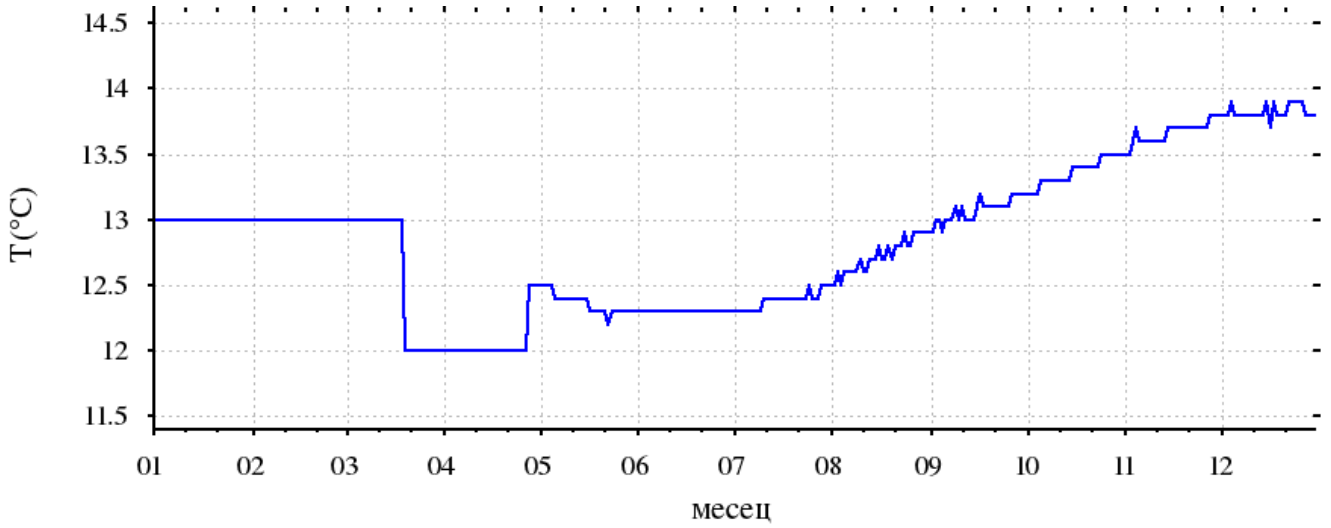

Шифра станице: **ПЛ-141** ***Водно тело:*** **63** ***Кота 0 (мнм):*** **96.85**
Назив пијезометра: **В.Плана-Жабари** **VMOR_GW_I_1** ***Кота терена (мнм):*** **96.45**

Дан	*I*	*II*	*III*	*IV*	*V*	*VI*	*VII*	*VIII*	*IX*	*X*	*XI*	*XII*
1	12.0	12.0	12.0	12.0	12.0	11.9	11.8	11.8	11.7	11.8	11.8	11.9
2	12.0	12.0	12.0	12.0	12.0	11.9	11.8	11.8	11.7	11.8	11.8	11.9
3	12.0	12.0	12.0	12.0	12.0	11.9	11.8	11.8	11.7	11.8	11.8	11.9
4	12.0	12.0	12.0	12.0	12.0	11.9	11.8	11.7	11.7	11.8	11.8	11.9
5	12.0	12.0	12.0	12.0	12.0	11.9	11.8	11.8	11.7	11.8	11.8	11.9
6	12.0	12.0	12.0	12.0	12.0	11.9	11.8	11.8	11.7	11.8	11.8	11.9
7	12.0	12.0	12.0	12.0	12.0	11.9	11.8	11.7	11.7	11.8	11.8	11.9
8	12.0	12.0	12.0	12.0	12.0	11.9	11.8	11.7	11.7	11.8	11.8	11.9
9	12.0	12.0	12.0	12.0	12.0	11.9	11.8	11.8	11.7	11.8	11.8	11.9
10	12.0	12.0	12.0	12.0	12.0	11.9	11.8	11.7	11.8	11.8	11.8	11.9
11	12.0	12.0	12.0	12.0	12.0	11.9	11.8	11.7	11.8	11.8	11.9	11.9
12	12.0	12.0	12.0	12.0	12.0	11.9	11.8	11.7	11.8	11.8	11.9	12.0
13	12.0	12.0	12.0	12.0	12.0	11.9	11.8	11.8	11.8	11.8	11.9	12.0
14	12.0	12.0	12.0	12.0	12.0	11.9	11.8	11.7	11.8	11.8	11.9	12.0
15	12.0	12.0	12.0	12.0	12.0	11.9	11.8	11.7	11.8	11.8	11.9	12.0
16	12.0	12.0	12.0	12.0	11.9	11.9	11.8	11.7	11.8	11.8	11.9	12.0
17	12.0	12.0	12.0	12.0	12.0	11.9	11.8	11.7	11.8	11.8	11.9	12.0
18	12.0	12.0	12.0	12.0	11.9	11.9	11.8	11.7	11.8	11.8	11.9	12.0
19	12.0	12.0	12.0	12.0	11.9	11.9	11.8	11.8	11.8	11.8	11.9	12.0
20	12.0	12.0	12.0	12.0	11.9	11.9	11.8	11.8	11.8	11.8	11.9	12.0
21	12.0	12.0	12.0	12.0	11.9	11.8	11.8	11.7	11.8	11.8	11.9	12.0
22	12.0	12.0	12.0	12.0	11.9	11.8	11.8	11.7	11.8	11.8	11.9	12.0
23	12.0	12.0	12.0	12.0	11.9	11.8	11.8	11.7	11.8	11.8	11.9	12.0
24	12.0	12.0	12.0	12.0	11.9	11.8	11.8	11.7	11.8	11.8	11.9	12.0
25	12.0	12.0	12.0	12.0	11.9	11.8	11.8	11.7	11.8	11.8	11.9	12.0
26	12.0	12.0	12.0	12.0	11.9	11.8	11.8	11.7	11.8	11.8	11.9	12.0
27	12.0	12.0	12.0	12.0	11.9	11.8	11.8	11.7	11.8	11.8	11.9	12.0
28	12.0	12.0	12.0	12.0	11.9	11.8	11.8	11.7	11.8	11.8	11.9	12.0
29	12.0	12.0	12.0	12.0	11.9	11.8	11.8	11.7	11.8	11.8	11.9	12.0
30	12.0		12.0	12.0	11.9	11.8	11.8	11.7	11.8	11.8	11.9	12.0
31	12.0		12.0		11.9		11.8	11.7		11.8		12.0
Мин.	12.0	12.0	12.0	12.0	11.9	11.8	11.8	11.7	11.7	11.8	11.8	11.9
Ср.	12.0	12.0	12.0	12.0	12.0	11.9	11.8	11.7	11.8	11.8	11.9	12.0
Макс.	12.0	12.0	12.0	12.0	12.0	11.9	11.8	11.8	11.8	11.8	11.9	12.0

Год. макс: 12.0 ***Ср. год:*** 11.9 ***Год. мин:*** 11.7
Датум: 27.04.2012 ***Датум:*** 04.08.2012

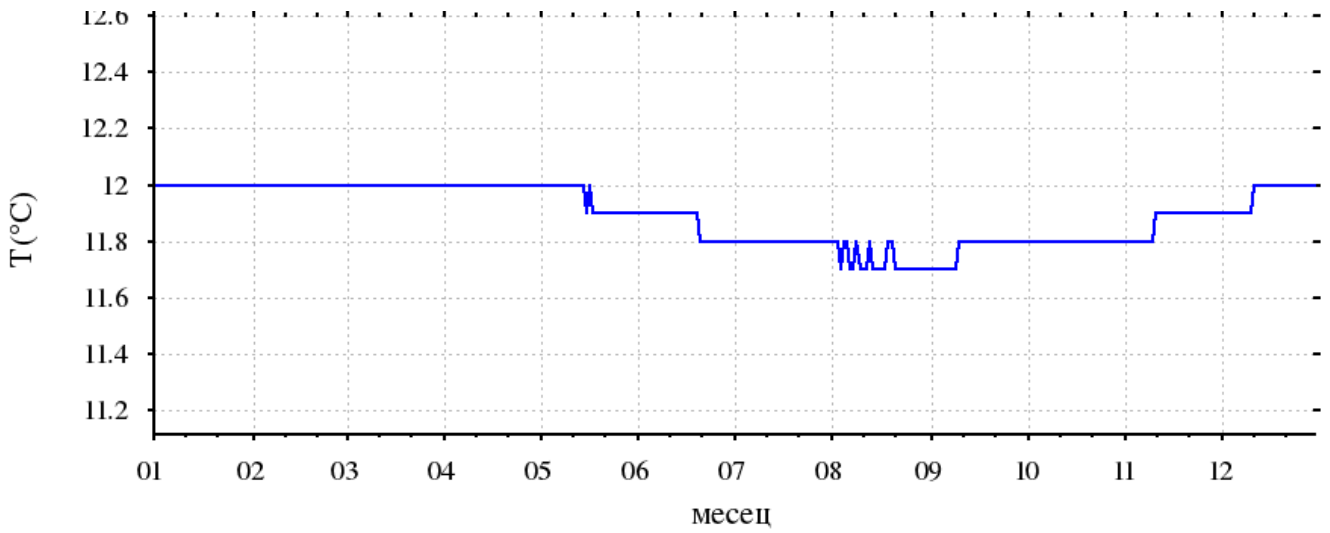

Шифра станице: **ПЛ-157**
Назив пијезометра: **Марковац-Свилајнац**

Водно тело: **63**
VMOR_GW_I_1

Кота 0 (мнм): **100.92**
Кота терена (мнм):

Дан	*I*	*II*	*III*	*IV*	*V*	*VI*	*VII*	*VIII*	*IX*	*X*	*XI*	*XII*
1	15.1		15.1	15.1	15.2	15.2	15.2	15.2	15.2	15.2	15.2	15.2
10	15.1		15.1	15.1	15.2	15.2	15.2	15.2	15.2	15.2	15.2	15.2
20	15.1	15.1	15.1	15.1	15.2	15.2	15.2	15.2	15.2	15.2	15.2	15.2
Мин.	15.1		15.1	15.1	15.2	15.2	15.2	15.2	15.2	15.2	15.2	15.2
Ср.	15.1		15.1	15.1	15.2	15.2	15.2	15.2	15.2	15.2	15.2	15.2
Макс.	15.1		15.1	15.1	15.2	15.2	15.2	15.2	15.2	15.2	15.2	15.2

Год. макс: ***Ср. год:*** ***Год. мин:***
Датум: ***Датум:***

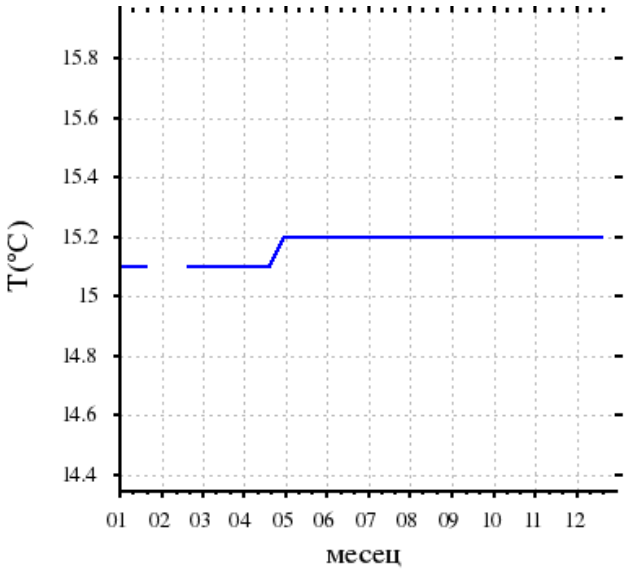

Шифра станице: **П-1**
Назив пијезометра: **Пожаревац**

Водно тело: **64**
VMOR_GW_I_2

Кота 0 (мнм): **78.80**
Кота терена (мнм): **78.42**

Дан	*I*	*II*	*III*	*IV*	*V*	*VI*	*VII*	*VIII*	*IX*	*X*	*XI*	*XII*
1	14.6	14.6	14.9	14.6	14.6	14.7	14.7	14.6	14.6	14.7	14.8	14.7
2	14.6	14.7	14.8	14.6	14.6	14.7	14.7	14.7	14.6	14.6	14.7	14.7
3	14.7	14.7	14.6	14.6	14.6	14.7	14.6	14.7	14.6	14.6	14.7	14.7
4	14.6	14.6	14.6	14.6	14.6	14.7	14.6	14.7	14.7	14.6	14.7	14.7
5	14.6	14.7	14.6	14.7	14.6	14.7	14.6	14.7	14.6	14.7	14.7	14.7
6	14.6	14.6	14.7	14.7	14.6	14.6	14.7	14.7	14.6	14.7	14.8	14.7
7	14.7	14.6	14.7	14.7	14.6	14.6	14.6	14.6	14.6	14.8	14.8	14.7
8	14.7	14.6	14.7	14.6	14.6	14.6	14.7	14.7	14.7	14.8	14.7	14.7
9	14.7	14.6	14.6	14.6	14.6	14.6	14.6	14.7	14.6	14.5	14.8	14.8
10	14.7	14.6	14.6	14.6	14.6	14.6	14.6	14.7	14.7	14.6	14.7	14.8
11	14.7	14.6	14.6	14.6	14.6	14.6	14.6	14.6	14.7	14.7	14.6	14.8
12	14.7	14.6	14.6	14.7	14.6	14.6	14.6	14.6	14.6	14.6	14.6	14.8
13	14.7	14.6	14.5	14.7	14.6	14.6	14.7	14.6	14.6	14.7	14.6	14.8
14	14.7	14.6	14.5	14.7	14.6	14.6	14.7	14.6	14.7	14.8	14.6	14.8
15	14.7	14.6	14.6	14.7	14.6	14.6	14.7	14.7	14.7	14.8	14.6	14.9
16	14.7	14.6	14.5	14.7	14.6	14.6	14.7	14.7	14.7	14.8	14.6	14.9
17	14.7	14.6	14.6	14.7	14.6	14.7	14.7	14.7	14.7	14.8	14.6	14.9
18	14.7	14.6	14.6	14.6	14.6	14.7	14.6	14.7	14.6	14.8	14.6	14.9
19	14.7	14.6	14.7	14.6	14.7	14.7	14.6	14.6	14.6	14.7	14.6	14.9
20	14.8	14.6	14.7	14.6	14.7	14.7	14.6	14.6	14.7	14.6	14.6	14.9
21	14.6	14.6	14.7	14.7	14.6	14.7	14.6	14.7	14.6	14.6	14.6	14.9
22	14.7	14.6	14.7	14.7	14.6	14.7	14.6	14.7	14.6	14.7	14.6	14.9
23	14.7	14.6	14.7	14.7	14.6	14.7	14.6	14.6	14.6	14.8	14.7	14.9
24	14.7	14.6	14.7	14.7	14.7	14.7	14.6	14.7	14.5	14.8	14.7	14.9
25	14.8	14.6	14.8	14.6	14.7	14.7	14.6	14.7	14.6	14.8	14.7	14.9
26	14.8	14.6	14.7	14.6	14.7	14.7	14.6	14.6	14.6	14.8	14.7	14.9
27	14.7	14.6	14.6	14.6	14.7	14.7	14.8	14.6	14.7	14.8	14.7	14.9
28	14.7	14.6	14.6	14.6	14.6	14.7	14.8	14.6	14.6	14.8	14.7	14.9
29	14.7	14.7	14.6	14.5	14.6	14.7	14.8	14.5	14.7	14.8	14.7	14.8
30	14.6		14.6	14.5	14.6	14.6	14.8	14.6	14.7	14.8	14.7	14.8
31	14.6		14.6		14.6		14.8	14.7		14.8		14.8
Мин.	14.6	14.6	14.5	14.5	14.6	14.6	14.6	14.2	14.5	14.5	14.6	14.7
Ср.	14.7	14.6	14.6	14.6	14.6	14.7	14.7	14.6	14.6	14.7	14.7	14.8
Макс.	14.8	14.7	14.9	14.7	14.7	14.7	14.8	14.7	14.7	14.8	14.8	14.9

Год. макс: 14.9
Датум: 01.03.2012

Ср. год: 14.7

Год. мин: 14.5
Датум: 29.08.2012

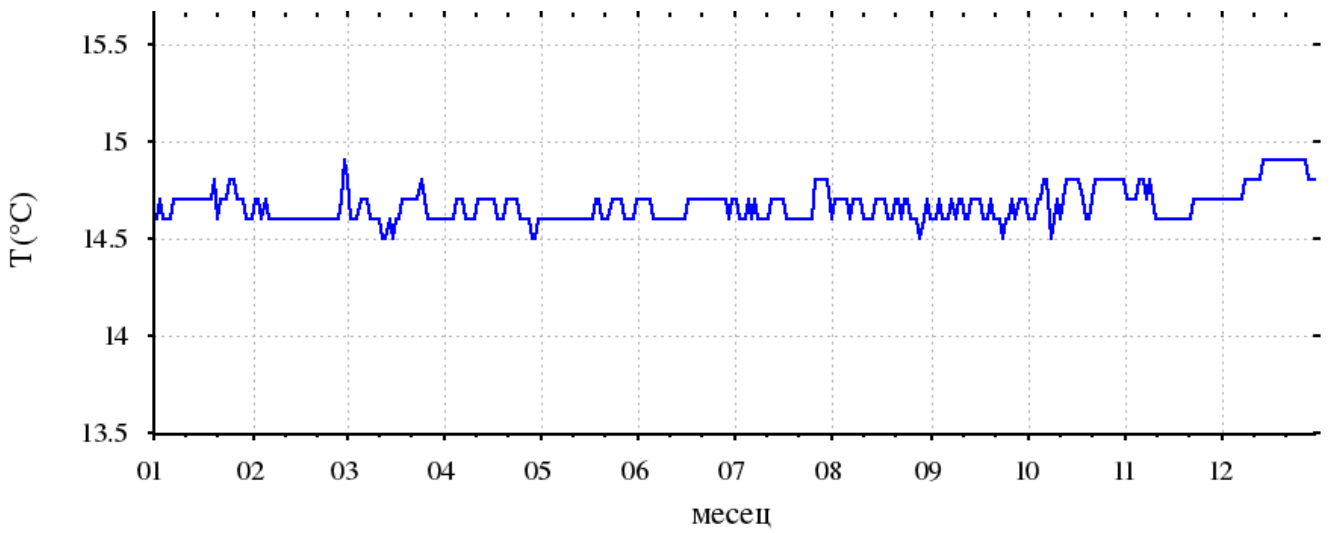

Шифра станице: **ПД-121**
Назив пијезометра: **Дубравица-Липе**

Водно тело: **64** **VMOR_GW_I_2**
Кота 0 (мнм): **75.96**
Кота терена (мнм):

Дан	*I*	*II*	*III*	*IV*	*V*	*VI*	*VII*	*VIII*	*IX*	*X*	*XI*	*XII*
1	10.5	10.5	10.5	10.5	10.5	11.5	11.5	12.0	13.0	12.5	12.0	11.5
5	10.0	10.0	10.5	11.0	11.0	11.5	11.5	12.0	13.0	13.0	12.5	11.5
10	10.0	9.0	11.0	11.0	10.5	12.0	12.0	12.5	12.5	12.5	12.5	11.0
15	10.0	9.0	11.0	10.5	11.0	12.0	12.0	12.5	12.5	12.5	12.0	11.0
20	10.5	9.5	11.0	10.5	11.5	12.5	12.0	13.0	12.5	12.0	12.0	11.5
25	9.5	9.5	10.5	11.0	12.0	12.0	11.5	13.0	12.5	12.5	12.0	11.5
Мин.	9.5	9.0	10.5	10.5	10.5	11.5	11.5	12.0	12.5	12.0	12.0	11.0
Ср.	10.1	9.6	10.8	10.8	11.1	11.9	11.8	12.5	12.7	12.5	12.2	11.3
Макс.	10.5	10.5	11.0	11.0	12.0	12.5	12.0	13.0	13.0	13.0	12.5	11.5

Год. макс: 13.0 ***Ср. год:*** 11.4 ***Год. мин:*** 9.0
Датум: 20.08.2012 ***Датум:*** 10.02.2012

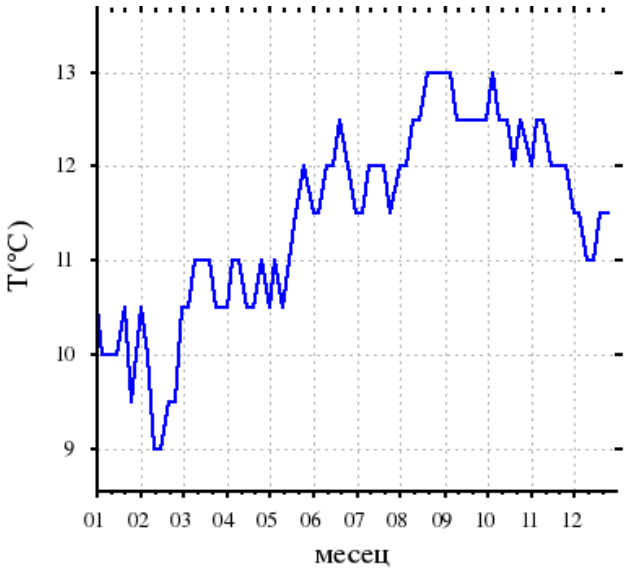

Шифра станице: **ПД-125**
Назив пијезометра: **Дубравица-Липе**

Водно тело: **64** **VMOR_GW_I_2**
Кота 0 (мнм):
Кота терена (мнм):

Дан	*I*	*II*	*III*	*IV*	*V*	*VI*	*VII*	*VIII*	*IX*	*X*	*XI*	*XII*
1	11.0	9.0	10.5	10.5	10.5	12.0	11.5	12.5	12.5	12.5	12.0	11.0
5	10.5	9.5	11.0	10.5	10.5	12.0	12.5	12.5	12.5	12.0	12.0	11.0
10	10.0	9.0	11.0	11.0	10.0	11.5	12.0	13.0	13.0	12.0	12.0	10.5
15	10.0	8.5	11.0	11.0	10.5	11.5	12.0	13.0	13.0	12.0	11.5	10.0
20	10.0	9.5	10.5	11.0	11.0	12.0	11.5	13.0	13.0	11.5	11.5	10.0
25	10.0	10.0	10.5	11.0	11.5	12.0	12.0	12.5	13.0	12.0	11.5	10.5
Мин.	10.0	8.5	10.5	10.5	10.0	11.5	11.5	12.5	12.5	11.5	11.5	10.0
Ср.	10.3	9.3	10.8	10.8	10.7	11.8	11.9	12.8	12.8	12.0	11.8	10.5
Макс.	11.0	10.0	11.0	11.0	11.5	12.0	12.5	13.0	13.0	12.5	12.0	11.0

Год. макс: 13.0 ***Ср. год:*** 11.3 ***Год. мин:*** 8.5
Датум: 10.08.2012 ***Датум:*** 15.02.2012

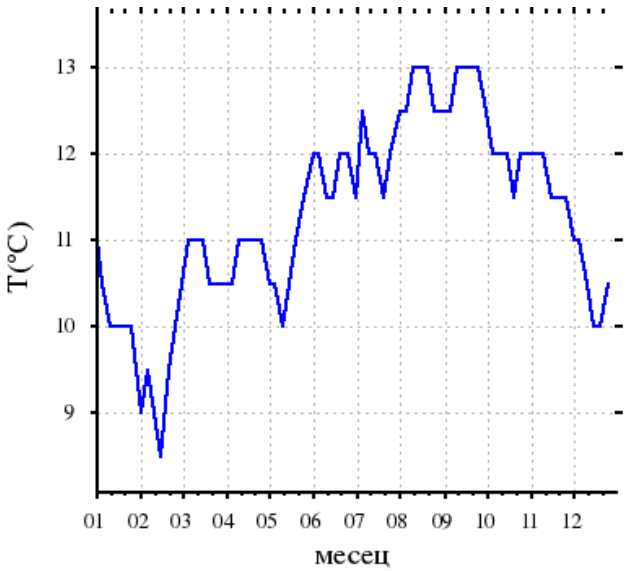

Шифра станице: **ПД-152**
Назив пијезометра: **Марковац-Свилајнац**

Водно тело: **64** **VMOR_GW_I_2**
Кота 0 (мнм): **100.53**
Кота терена (мнм):

Дан	*I*	*II*	*III*	*IV*	*V*	*VI*	*VII*	*VIII*	*IX*	*X*	*XI*	*XII*
1	14.1		14.1	14.1	14.1	14.2	14.2	14.2	14.2	14.2	14.2	14.2
10	14.1		14.1	14.1	14.2	14.2	14.2	14.2	14.2	14.2	14.2	14.2
20	14.1	14.1	14.1	14.1	14.2	14.2	14.2	14.2	14.2	14.2	14.2	14.2
Мин.	14.1		14.1	14.1	14.1	14.2	14.2	14.2	14.2	14.2	14.2	14.2
Ср.	14.1		14.1	14.1	14.2	14.2	14.2	14.2	14.2	14.2	14.2	14.2
Макс.	14.1		14.1	14.1	14.2	14.2	14.2	14.2	14.2	14.2	14.2	14.2

Год. макс: ***Ср. год:*** ***Год. мин:***
Датум: ***Датум:***

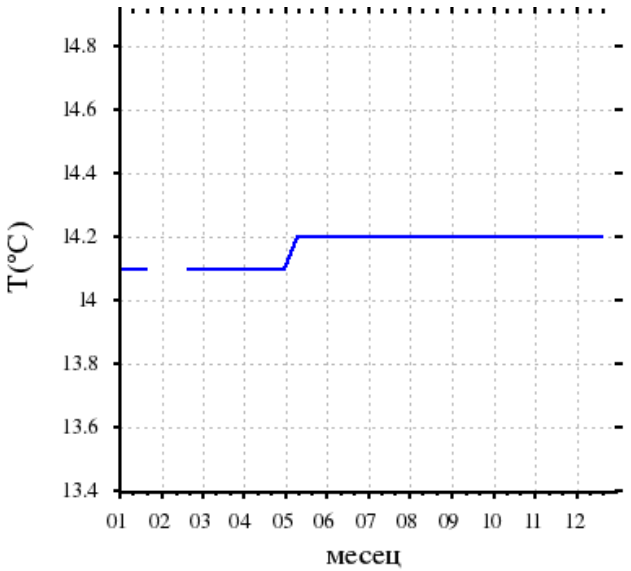

Шифра станице: **ПД-155**
Назив пијезометра: **Марковац-Свилајнац**

Водно тело: **64**
VMOR_GW_I_2

Кота 0 (мнм):
Кота терена (мнм):

Дан	*I*	*II*	*III*	*IV*	*V*	*VI*	*VII*	*VIII*	*IX*	*X*	*XI*	*XII*
1	14.1		14.1	14.1	14.1	14.1	14.1	14.1	14.1	14.1	14.1	14.1
10	14.1		14.1	14.1	14.1	14.1	14.1	14.1	14.1	14.1	14.1	14.1
20	14.1	14.1	14.1	14.1	14.1	14.1	14.1	14.1	14.1	14.1	14.1	14.1
Мин.	14.1		14.1	14.1	14.1	14.1	14.1	14.1	14.1	14.1	14.1	14.1
Ср.	14.1		14.1	14.1	14.1	14.1	14.1	14.1	14.1	14.1	14.1	14.1
Макс.	14.1		14.1	14.1	14.1	14.1	14.1	14.1	14.1	14.1	14.1	14.1

Год. макс:
Датум:

Ср. год:

Год. мин:
Датум:

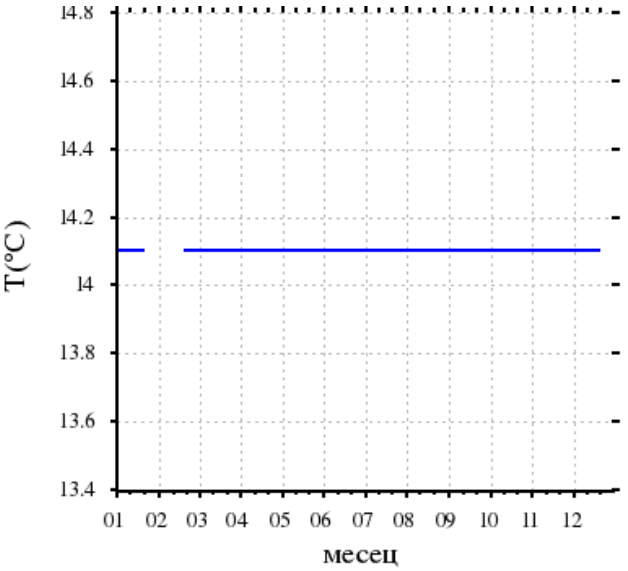

Шифра станице: **983** ***Водно тело:*** **66** ***Кота 0 (мнм):*** **123.18**
Назив пијезометра: **Метеоролошка стан.-Ћуприја** **VMOR_GW_I_3** ***Кота терена (мнм):*** **122.57**

Дан	*I*	*II*	*III*	*IV*	*V*	*VI*	*VII*	*VIII*	*IX*	*X*	*XI*	*XII*
1						13.0	13.0	13.3	13.3	13.3	13.3	13.0
2						13.0	13.0	13.3	13.3	13.3	13.3	13.0
3						13.0	13.0	13.3	13.3	13.3	13.0	13.0
4						13.0	13.0	13.3	13.3	13.3	13.0	13.0
5						13.0	13.0	13.3	13.0	13.3	13.0	13.0
6						13.0	13.0	13.3	13.0	13.3	13.0	13.0
7						13.0	13.0	13.3	13.0	13.3	13.0	13.0
8						13.0	13.0	13.3	13.0	13.3	13.0	13.0
9						13.0	13.0	13.3	13.0	13.3	13.4	13.0
10						13.0	13.0	13.3	13.0	13.3	13.4	13.0
11						13.0	13.0	13.3	13.0	13.3	13.4	13.4
12						13.0	13.0	13.3	13.0	13.3	13.4	13.0
13						13.0	13.0	13.3	13.0	13.3	13.4	13.4
14						13.0	13.0	13.3	13.0	13.3	13.0	13.4
15						13.0	13.0	13.3	13.0	13.0	13.0	13.4
16						13.0	13.0	13.3	13.0	13.0	13.0	13.0
17						13.0	13.0	13.3	13.0	13.0	13.0	13.4
18						13.0	13.0	13.3	13.0	13.0	13.0	13.4
19						13.0	13.0	13.3	13.0	13.0	13.4	13.0
20						13.0	13.0	13.3	13.0	13.0	13.4	13.0
21						13.0	13.0	13.3	13.0	13.0	13.0	13.0
22						13.0	13.0	13.3	13.0	13.0	13.4	13.0
23						13.0	13.0	13.3	13.0	13.0	13.0	13.0
24						13.0	13.0	13.3	13.0	13.0	13.0	13.0
25						13.0	13.0	13.3	13.0	13.3	13.0	13.0
26					13.0	13.0	13.0	13.3	13.0	13.3	13.0	13.0
27					13.0	13.0	13.0	13.3	13.0	13.3	13.0	13.0
28					13.0	13.0	13.0	13.3	13.3	13.3	13.0	13.0
29					13.0	13.0	13.0	13.3	13.3	13.3	13.0	13.0
30					13.0	13.0	13.0	13.3	13.3	13.3	13.0	13.0
31					13.0		13.3	13.3		13.3		13.0
Мин.						13.0	13.0	13.3	13.0	13.0	13.0	13.0
Ср.						13.0	13.0	13.3	13.1	13.2	13.1	13.1
Макс.						13.0	13.3	13.3	13.3	13.3	13.4	13.4

Год. макс: ***Ср. год:*** ***Год. мин:***
Датум: ***Датум:***

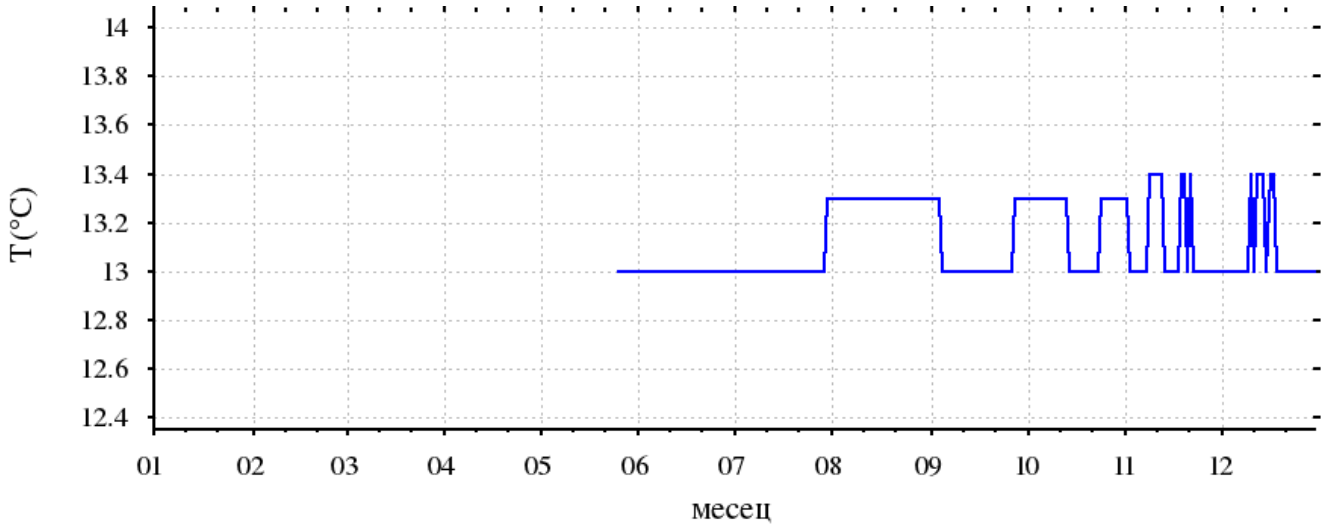

Шифра станице: **ПД-181**
Назив пијезометра: **Обреж-Ратаре**

Водно тело: **66**
VMOR_GW_I_3

Кота 0 (мнм): **129.01**
Кота терена (мнм):

Дан	*I*	*II*	*III*	*IV*	*V*	*VI*	*VII*	*VIII*	*IX*	*X*	*XI*	*XII*
1	13.5	13.6	13.4	13.0	12.6	12.6	12.6	12.7	12.8	12.9	13.1	13.3
2	13.5	13.6	13.4	13.0	12.6	12.5	12.6	12.7	12.8	12.9	13.1	13.3
3	13.5	13.6	13.4	13.0	12.6	12.5	12.6	12.7	12.8	13.0	13.1	13.3
4	13.5	13.6	13.4	13.0	12.6	12.5	12.6	12.7	12.8	13.0	13.1	13.3
5	13.5	13.5	13.4	12.9	12.6	12.5	12.6	12.8	12.8	13.0	13.2	13.4
6	13.5	13.5	13.3	12.9	12.6	12.5	12.6	12.7	12.8	13.0	13.2	13.4
7	13.5	13.5	13.3	12.9	12.6	12.5	12.6	12.8	12.8	13.0	13.2	13.4
8	13.5	13.5	13.3	12.9	12.6	12.5	12.6	12.8	12.8	13.0	13.2	13.4
9	13.5	13.5	13.3	12.9	12.6	12.5	12.6	12.8	12.8	13.0	13.2	13.4
10	13.5	13.5	13.2	13.0	12.6	12.5	12.6	12.8	12.8	13.0	13.2	13.4
11	13.5	13.5	13.2	12.9	12.6	12.5	12.7	12.8	12.8	13.0	13.2	13.4
12	13.5	13.5	13.1	12.9	12.6	12.5	12.7	12.8	12.9	13.0	13.2	13.4
13	13.5	13.5	13.1	12.8	12.6	12.5	12.7	12.8	12.9	13.0	13.2	13.4
14	13.5	13.4	13.1	12.8	12.6	12.5	12.7	12.8	12.9	13.0	13.2	13.4
15	13.5	13.4	13.1	12.8	12.6	12.5	12.7	12.8	12.9	13.0	13.2	13.4
16	13.6	13.4	13.1	12.8	12.7	12.5	12.7	12.8	12.9	13.0	13.2	13.4
17	13.6	13.4	13.1	12.8	12.8	12.5	12.7	12.8	12.9	13.0	13.2	13.4
18	13.6	13.4	13.1	12.8	12.8	12.5	12.7	12.8	12.9	13.0	13.2	13.4
19	13.6	13.4	13.1	12.8	12.8	12.5	12.7	12.8	12.9	13.0	13.3	13.4
20	13.6	13.4	13.2	12.9	12.8	12.5	12.7	12.8	12.9	13.1	13.3	13.4
21	13.6	13.4	13.2	12.9	12.7	12.6	12.7	12.8	12.9	13.1	13.3	13.4
22	13.6	13.4	13.2	12.8	12.6	12.6	12.7	12.8	12.9	13.1	13.3	13.4
23	13.6	13.4	13.2	12.8	12.6	12.6	12.7	12.8	12.9	13.1	13.3	13.4
24	13.6	13.4	13.2	12.8	12.6	12.6	12.7	12.8	12.9	13.1	13.3	13.4
25	13.6	13.4	13.1	12.7	12.7	12.6	12.7	12.8	12.9	13.1	13.3	13.5
26	13.6	13.4	13.1	12.7	12.7	12.6	12.7	12.8	12.9	13.1	13.3	13.4
27	13.6	13.4	13.1	12.7	12.7	12.6	12.7	12.8	12.9	13.1	13.3	13.5
28	13.6	13.4	13.1	12.6	12.7	12.6	12.7	12.8	12.9	13.1	13.3	13.5
29	13.6	13.4	13.0	12.6	12.7	12.6	12.7	12.8	12.9	13.1	13.3	13.5
30	13.6		13.0	12.6	12.6	12.6	12.7	12.8	12.9	13.1	13.3	13.5
31	13.6		13.0		12.6		12.7	12.8		13.1		13.5
Мин.	13.5	13.4	13.0	12.6	12.6	12.5	12.6	12.7	12.8	12.9	13.1	13.3
Ср.	13.6	13.5	13.2	12.8	12.7	12.5	12.7	12.8	12.9	13.0	13.2	13.4
Макс.	13.6	13.6	13.4	13.0	13.0	12.6	12.7	12.8	12.9	13.1	13.3	13.5

Год. макс: 13.6
Датум: 04.02.2012

Ср. год: 13.0

Год. мин: 12.5
Датум: 02.06.2012

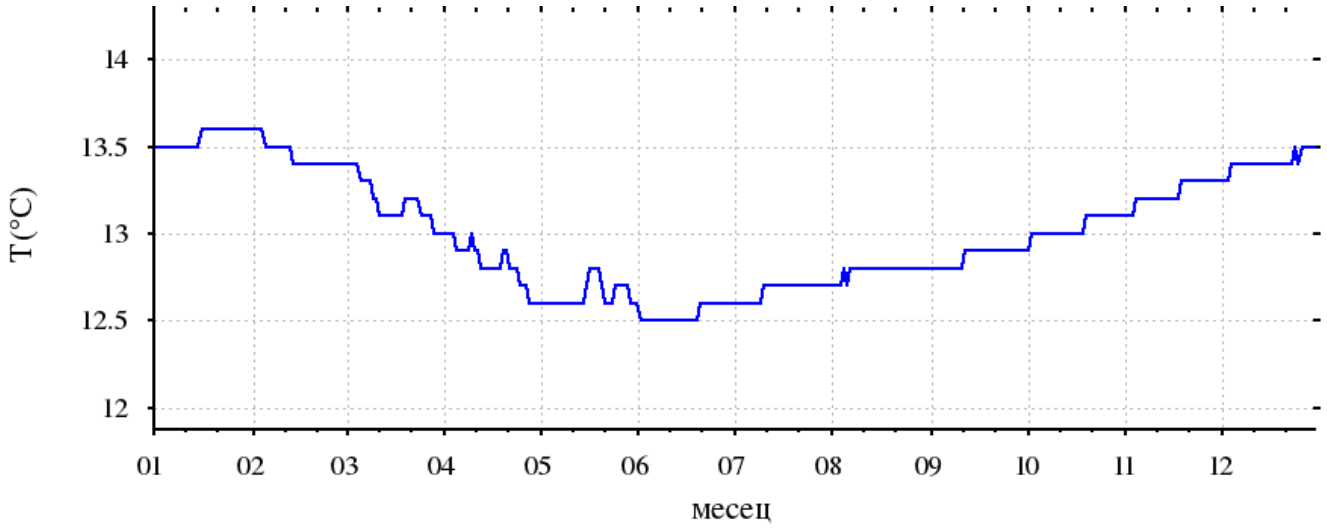

Шифра станице: **ПЛ-192** ***Водно тело:*** **66** ***Кота 0 (мнм):*** **133.13**
Назив пијезометра: **Варварин-Ћићевац** **VMOR_GW_I_3** ***Кота терена (мнм):***

Дан	*I*	*II*	*III*	*IV*	*V*	*VI*	*VII*	*VIII*	*IX*	*X*	*XI*	*XII*
1								13.4	13.4	13.4	13.4	13.4
2								13.4	13.4	13.4	13.4	13.4
3								13.4	13.4	13.4	13.4	13.4
4								13.4	13.4	13.4	13.4	13.4
5								13.4	13.4	13.4	13.4	13.4
6								13.4	13.4	13.4	13.4	13.4
7								13.4	13.4	13.4	13.4	13.4
8								13.4	13.4	13.4	13.4	13.4
9								13.4	13.4	13.4	13.4	13.4
10								13.4	13.4	13.4	13.4	13.4
11								13.4	13.4	13.4	13.4	13.4
12								13.4	13.4	13.4	13.4	13.4
13								13.4	13.4	13.4	13.4	13.4
14								13.4	13.4	13.4	13.4	13.4
15								13.4	13.4	13.4	13.4	13.4
16								13.4	13.4	13.4	13.4	13.4
17								13.4	13.4	13.4	13.4	13.4
18								13.4	13.4	13.4	13.4	13.4
19							13.4	13.4	13.4	13.4	13.4	13.4
20							13.4	13.4	13.4	13.4	13.4	13.4
21							13.4	13.4	13.4	13.4	13.4	13.4
22							13.4	13.4	13.4	13.4	13.4	13.4
23							13.4	13.4	13.4	13.4	13.4	13.4
24							13.4	13.4	13.4	13.4	13.4	13.4
25							13.4	13.4	13.4	13.4	13.4	13.4
26							13.4	13.4	13.4	13.4	13.4	13.4
27							13.4	13.4	13.4	13.4	13.4	13.4
28							13.4	13.4	13.4	13.4	13.4	13.4
29							13.4	13.4	13.4	13.4	13.4	13.4
30							13.4	13.4	13.4	13.4	13.4	13.4
31							13.4	13.4		13.4		13.4
Мин.								13.4	13.4	13.4	13.4	13.4
Ср.								13.4	13.4	13.4	13.4	13.4
Макс.								13.4	13.4	13.4	13.4	13.4

Год. макс: ***Ср. год:*** ***Год. мин:***
Датум: ***Датум:***

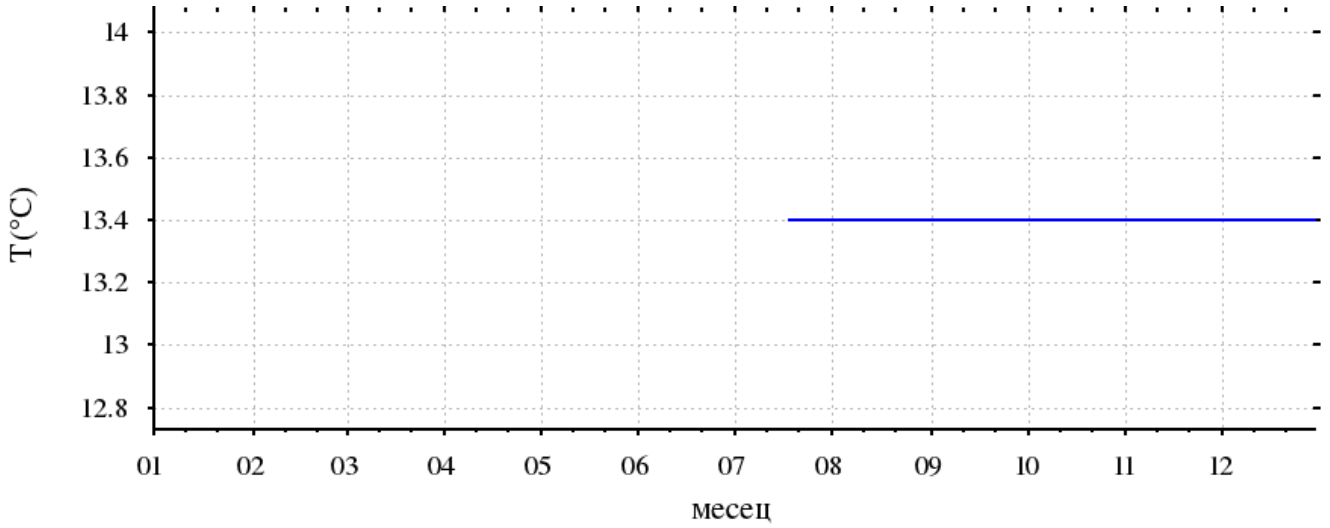

Шифра станице: **ПД-163**
Назив пијезометра: **Буковче-Глоговац**

Водно тело: **66** VMOR_GW_I_3
Кота 0 (мнм):
Кота терена (мнм):

Дан	*I*	*II*	*III*	*IV*	*V*	*VI*	*VII*	*VIII*	*IX*	*X*	*XI*	*XII*
1	13.0		12.6	12.3	12.1	12.1	12.2	12.3	12.8	13.3	13.0	13.1
5	12.9		12.3	12.0	12.2	12.0	12.3	12.7	13.0	12.8	13.3	13.2
10	13.0		12.0	12.2	12.0	12.2	12.1	12.2	12.7	13.0	13.2	13.0
15	13.2		12.2	11.1	12.3	12.0	12.0	12.4	13.0	13.1	13.4	13.3
20	13.0		11.9	11.9	12.4	12.1	12.2	12.8	13.9	13.0	13.1	13.4
25	13.4		11.8	12.0	12.3	12.0	12.0	13.0	13.0	13.2	13.2	13.2
Мин.	12.9		11.8	11.1	12.0	12.0	12.0	12.2	12.7	12.8	13.0	13.0
Ср.	13.1		12.1	11.9	12.2	12.1	12.1	12.6	13.1	13.1	13.2	13.2
Макс.	13.4		12.6	12.3	12.4	12.2	12.3	13.0	13.9	13.3	13.4	13.4

Год. макс: ***Ср. год:*** ***Год. мин:***
Датум: ***Датум:***

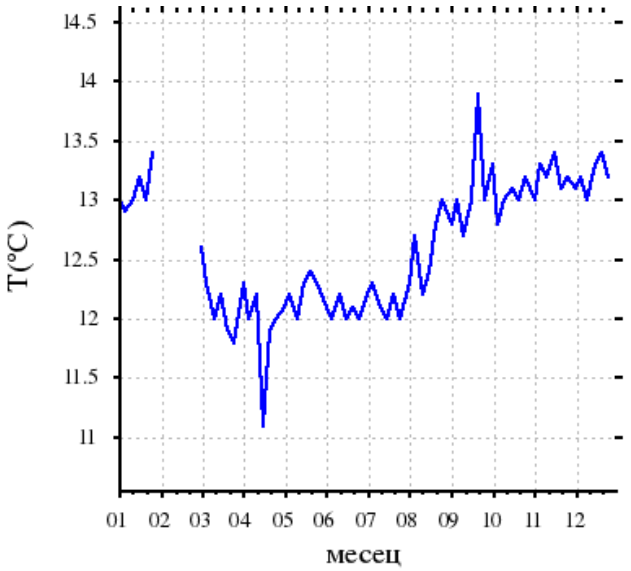

Шифра станице: **ПД-194**
Назив пијезометра: **Варварин-Ћићевац**

Водно тело: **66** VMOR_GW_I_3
Кота 0 (мнм): **135.92**
Кота терена (мнм):

Дан	*I*	*II*	*III*	*IV*	*V*	*VI*	*VII*	*VIII*	*IX*	*X*	*XI*	*XII*
1	14.2	14.2	14.0	13.6	13.6	13.2	13.0	12.6	13.2	13.4	13.8	14.0
5	14.0	14.2	14.0	13.6	13.4	13.2	13.0	12.6	13.2	13.4	13.8	14.0
10	14.0	14.2	13.8	13.8	13.4	13.2	13.0	12.6	13.2	13.6	13.8	14.0
15	14.1	14.1	13.8	13.6	13.2	13.0	12.8	12.8	13.4	13.6	13.8	14.0
20	14.2	14.0	13.6	13.4	13.2	13.0	12.8	13.0	13.4	13.6	14.0	14.2
25	14.2	14.0	13.6	13.4	13.2	13.0	12.6	13.2	13.4	13.8	14.0	14.2
Мин.	14.0	14.0	13.6	13.4	13.2	13.0	12.6	12.6	13.2	13.4	13.8	14.0
Ср.	14.1	14.1	13.8	13.6	13.3	13.1	12.9	12.8	13.3	13.6	13.9	14.1
Макс.	14.2	14.2	14.0	13.8	13.6	13.2	13.0	13.2	13.4	13.8	14.0	14.2

Год. макс: 14.2 ***Ср. год:*** 13.5 ***Год. мин:*** 12.6
Датум: 10.02.2012 ***Датум:*** 10.08.2012

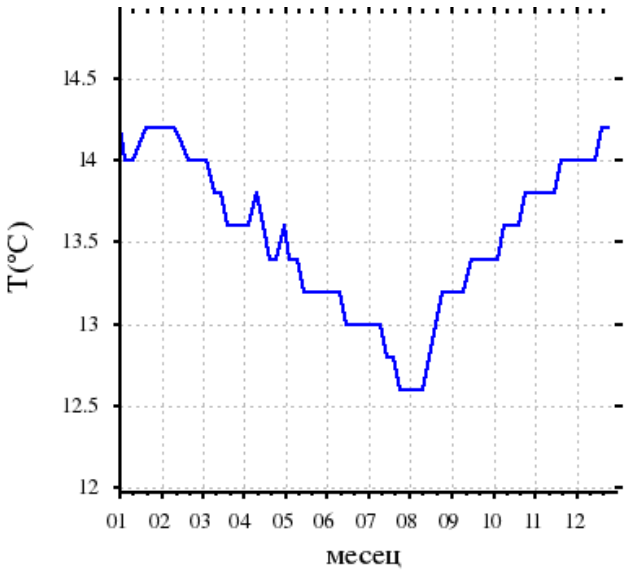

Шифра станице: **ПЛ-161**
Назив пијезометра: **Буковче-Глоговац**

Водно тело: **66** VMOR_GW_I_3
Кота 0 (мнм): **112.52**
Кота терена (мнм):

Дан	*I*	*II*	*III*	*IV*	*V*	*VI*	*VII*	*VIII*	*IX*	*X*	*XI*	*XII*
1	11.0	11.0	11.2	11.0	11.0	10.6	10.1	10.5	10.5	10.0	11.2	11.1
5	11.3	11.1	11.0	11.1	10.9	10.2	10.0	10.3	10.6	10.6	11.0	11.3
10	11.0	11.3	11.2	11.0	11.0	10.3	10.2	10.4	10.3	10.5	11.1	11.2
15	11.2	11.0	11.0	11.2	10.7	10.0	10.3	10.0	10.8	10.2	11.3	11.1
20	11.0	11.2	11.3	11.0	10.8	10.2	10.4	10.1	10.4	10.0	11.2	11.3
25	11.4	11.0	11.2	11.1	10.4	10.0	10.7	10.3	10.7	10.1	11.0	11.0
Мин.	11.0	11.0	11.0	11.0	10.4	10.0	10.0	10.0	10.3	10.0	11.0	11.0
Ср.	11.2	11.1	11.2	11.1	10.8	10.2	10.3	10.3	10.6	10.2	11.1	11.2
Макс.	11.4	11.3	11.3	11.2	11.0	10.6	10.7	10.5	10.8	10.6	11.3	11.3

Год. макс: 11.4 ***Ср. год:*** 10.8 ***Год. мин:*** 10.0
Датум: 25.01.2012 ***Датум:*** 15.08.2012

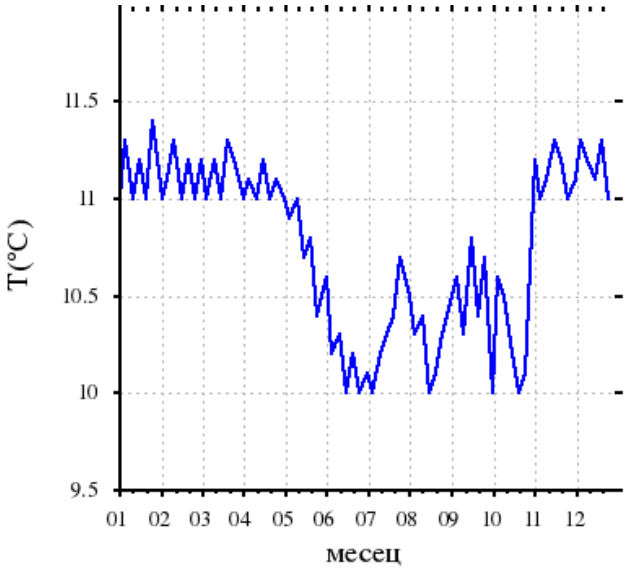

Шифра станице: **ПЛ-164**
Назив пијезометра: **Буковче-Глоговац**

Водно тело: **66**
VMOR_GW_I_3

Кота 0 (мнм): **111.21**
Кота терена (мнм):

Дан	*I*	*II*	*III*	*IV*	*V*	*VI*	*VII*	*VIII*	*IX*	*X*	*XI*	*XII*
1	12.0		12.0	12.0	12.0		12.5	12.5		12.0		12.0
5	12.0		12.0	12.0	12.0		12.5	12.5		12.0		12.0
10	12.0		12.0	12.0	12.0		12.5	12.5		12.0		12.0
15	12.0		12.0	12.0	12.0		12.5	12.5		12.0		12.0
20	12.0		12.0	12.0	12.0		12.5	12.5		12.0		12.0
25	12.0		12.0	12.0	12.0		12.5	12.5		12.0		12.0
Мин.	12.0		12.0	12.0	12.0		12.5	12.5		12.0		12.0
Ср.	12.0		12.0	12.0	12.0		12.5	12.5		12.0		12.0
Макс.	12.0		12.0	12.0	12.0		12.5	12.5		12.0		12.0

Год. макс: ***Ср. год:*** ***Год. мин:***
Датум: ***Датум:***

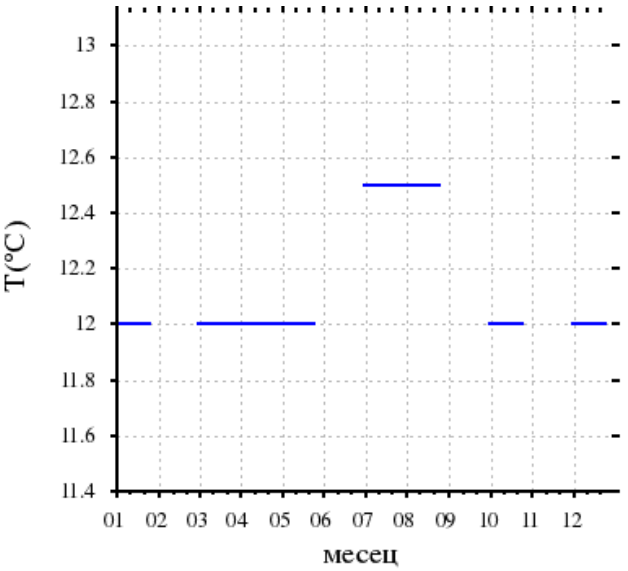

Шифра станице: **502**
Назив пијезометра: **Бобовиште**

Водно тело: **83**
JMOR_GW_I_3

Кота 0 (мнм): **159.45**
Кота терена (мнм): **158.87**

Дан	*I*	*II*	*III*	*IV*	*V*	*VI*	*VII*	*VIII*	*IX*	*X*	*XI*	*XII*
1	14.0	14.0	13.6	13.0	12.7	12.6	12.8	13.1	13.7	14.4	14.8	14.9
2	14.0	14.0	13.6	13.1	12.7	12.6	12.8	13.2	13.8	14.4	14.8	14.9
3	14.0	14.0	13.6	13.0	12.7	12.7	12.8	13.2	13.8	14.4	14.8	14.9
4	14.0	14.0	13.6	13.0	12.7	12.6	12.8	13.2	13.8	14.4	14.9	14.9
5	14.0	14.0	13.5	13.0	12.7	12.7	12.8	13.2	13.8	14.4	14.9	14.9
6	14.0	14.0	13.5	13.0	12.7	12.7	12.9	13.2	13.8	14.5	14.9	14.9
7	14.0	14.0	13.5	12.9	12.7	12.7	12.9	13.2	13.9	14.5	14.9	14.9
8	14.0	14.0	13.5	13.0	12.7	12.7	12.9	13.3	13.9	14.5	14.9	14.9
9	14.0	14.0	13.5	12.9	12.7	12.7	12.9	13.3	13.9	14.5	14.9	14.9
10	14.0	14.0	13.4	12.9	12.7	12.7	12.9	13.3	13.9	14.5	14.9	14.9
11	14.0	13.0	13.4	12.9	12.7	12.7	12.9	13.3	14.0	14.6	14.9	14.9
12	14.0	13.0	13.4	12.9	12.7	12.7	12.9	13.4	14.0	14.6	14.9	14.9
13	14.0	13.0	13.4	12.9	12.7	12.7	12.9	13.4	14.0	14.6	14.9	14.9
14	14.0	13.0	13.4	12.9	12.7	12.7	12.9	13.4	14.0	14.6	14.9	14.9
15	14.0	13.0	13.3	12.8	12.7	12.7	12.9	13.4	14.0	14.6	14.9	14.9
16	14.0	13.0	13.3	12.8	12.7	12.7	12.9	13.4	14.1	14.6	14.9	14.9
17	14.0	13.0	13.3	12.8	12.7	12.7	12.9	13.4	14.1	14.6	14.9	14.9
18	14.0	13.0	13.3	12.8	12.6	12.7	12.9	13.5	14.1	14.7	14.9	14.9
19	14.0	13.0	13.3	12.8	12.7	12.7	13.0	13.5	14.1	14.7	14.9	14.9
20	14.0	13.0	13.3	12.8	12.7	12.7	13.0	13.5	14.2	14.7	14.9	14.9
21	14.0	13.0	13.2	12.8	12.7	12.7	13.0	13.5	14.2	14.7	14.9	14.9
22	14.0	13.7	13.2	12.8	12.7	12.8	13.0	13.5	14.2	14.7	14.9	14.9
23	14.0	13.7	13.2	12.8	12.6	12.8	13.0	13.5	14.2	14.7	14.9	14.8
24	14.0	13.7	13.2	12.8	12.7	12.8	13.0	13.5	14.2	14.7	14.9	14.8
25	14.0	13.7	13.2	12.8	12.7	12.8	13.0	13.6	14.3	14.7	14.9	14.8
26	14.0	13.7	13.2	12.7	12.6	12.8	13.0	13.6	14.3	14.8	14.9	14.8
27	14.0	13.6	13.1	12.8	12.7	12.8	13.0	13.6	14.3	14.8	14.9	14.8
28	14.0	13.6	13.1	12.7	12.6	12.8	13.1	13.6	14.3	14.8	14.9	14.8
29	14.0	13.6	13.1	12.7	12.6	12.8	13.1	13.7	14.3	14.8	14.9	14.8
30	14.0		13.1	12.7	12.6	12.8	13.1	13.7	14.4	14.8	14.9	14.8
31	14.0		13.1		12.7		13.1	13.7		14.8		14.8
Мин.	14.0	13.0	13.1	12.7	12.6	12.6	12.8	13.1	13.7	14.4	14.8	14.8
Ср.	14.0	13.5	13.3	12.9	12.7	12.7	12.9	13.4	14.1	14.6	14.9	14.9
Макс.	14.0	14.0	13.6	13.1	12.7	12.8	13.1	13.7	14.4	14.8	14.9	14.9

Год. макс: 14.9
Датум: 04.11.2012

Ср. год: 13.7

Год. мин: 12.6
Датум: 18.05.2012

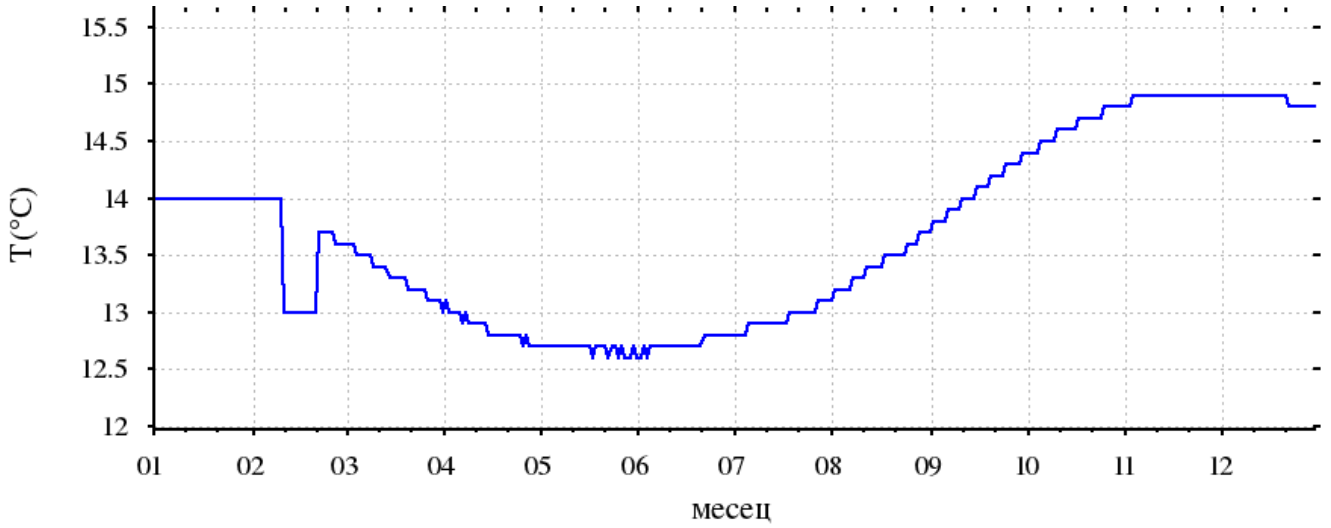

Шифра станице: **505** ***Водно тело:*** **83** ***Кота 0 (мнм):*** **163.28**
Назив пијезометра: **Житковац-РО Моравица** **JMOR_GW_I_3** ***Кота терена (мнм):*** **162.53**

Дан	*I*	*II*	*III*	*IV*	*V*	*VI*	*VII*	*VIII*	*IX*	*X*	*XI*	*XII*
1							13.6	13.6	13.7	13.8	14.1	14.2
2							13.6	13.6	13.7	13.9	14.1	14.2
3							13.6	13.6	13.7	13.9	14.1	14.2
4							13.6	13.6	13.7	13.9	14.1	14.2
5	14.5	14.0	13.4	12.8	12.7	12.8	13.6	13.6	13.7	13.9	14.1	14.3
6							13.6	13.6	13.7	13.9	14.1	14.3
7							13.6	13.6	13.7	13.9	14.1	14.3
8							13.6	13.6	13.7	13.9	14.1	14.3
9							13.6	13.6	13.7	13.9	14.1	14.3
10	14.6	13.7	13.4	12.7	12.7	13.1	13.6	13.6	13.7	13.9	14.1	14.3
11							13.6	13.6	13.7	13.9	14.1	14.3
12							13.6	13.6	13.7	13.9	14.1	14.3
13							13.6	13.6	13.7	13.9	14.1	14.3
14							13.6	13.6	13.8	13.9	14.1	14.3
15	14.4	13.8	13.4	12.8	12.4	13.1	13.6	13.6	13.8	13.9	14.1	14.3
16							13.6	13.6	13.8	13.9	14.1	14.3
17							13.6	13.6	13.8	14.0	14.2	14.3
18							13.6	13.6	13.8	14.0	14.2	14.3
19							13.6	13.6	13.8	14.0	14.2	
20	14.3	13.9	13.3	13.0	12.6	13.1	13.6	13.6	13.8	14.0	14.2	
21							13.6	13.6	13.8	14.0	14.2	14.3
22						13.7	13.6	13.7	13.8	14.0	14.2	14.3
23						13.6	13.6	13.7	13.8	14.0	14.2	
24						13.6	13.6	13.7	13.8	14.0		
25	14.3	13.7	13.2	12.9	12.7	13.6	13.6	13.7	13.8	14.0	14.2	14.3
26						13.6	13.6	13.7	13.8	14.0	14.2	14.3
27						13.6	13.6	13.7	13.8	14.0	14.2	14.4
28		13.5				13.6	13.6	13.7	13.8	14.0	14.2	14.4
29						13.6	13.6	13.7	13.8	14.0	14.2	14.4
30	14.1		13.0	12.7	12.8	13.6	13.6	13.7	13.8	14.0	14.2	14.4
31							13.6	13.7		14.0		
Мин.							13.6	13.6	13.7	13.8		
Ср.							13.6	13.6	13.8	13.9		
Макс.							13.6	13.7	13.8	14.0		

Год. макс: ***Ср. год:*** ***Год. мин:***
Датум: ***Датум:***

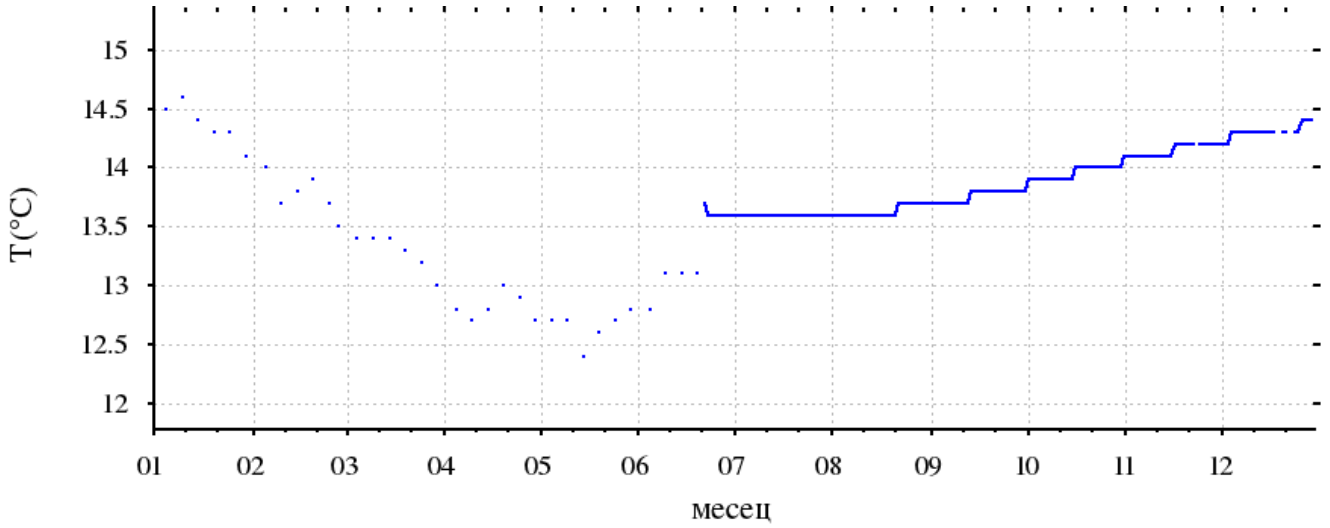

Шифра станице: **513** ***Водно тело:*** **83** ***Кота 0 (мнм):*** **181.37**
Назив пијезометра: **Ново Село-стара школа** **JMOR_GW_I_3** ***Кота терена (мнм):*** **181.17**

Дан	*I*	*II*	*III*	*IV*	*V*	*VI*	*VII*	*VIII*	*IX*	*X*	*XI*	*XII*
1				13.5	13.3	13.2	13.1	13.3	13.6	14.0	14.2	14.4
2				13.5	13.3	13.2	13.1	13.3	13.6	14.0	14.2	14.4
3			13.8	13.5	13.3	13.2	13.1	13.3	13.6	14.0	14.2	14.4
4			13.8	13.5	13.3	13.2	13.1	13.3	13.6	14.0	14.2	14.4
5			13.8	13.5	13.3	13.2	13.1	13.3	13.6	14.0	14.2	14.4
6			13.8	13.5	13.3	13.1	13.1	13.3	13.6	14.0	14.2	14.4
7			13.8	13.5	13.3	13.1	13.1	13.3	13.6	14.0	14.2	14.4
8			13.8	13.5	13.3	13.1	13.1	13.3	13.7	14.0	14.2	14.4
9			13.8	13.5	13.3	13.2	13.1	13.4	13.7	14.0	14.2	14.4
10			13.7	13.5	13.2	13.1	13.1	13.4	13.7	14.0	14.3	14.4
11			13.7	13.4	13.2	13.1	13.1	13.4	13.7	14.1	14.2	14.4
12			13.7	13.5	13.2	13.1	13.1	13.4	13.7	14.1	14.3	14.4
13			13.7	13.4	13.2	13.1	13.1	13.4	13.7	14.1	14.3	14.4
14			13.7	13.4	13.2	13.1	13.1	13.4	13.7	14.1	14.3	14.4
15			13.7	13.4	13.2	13.1	13.2	13.4	13.7	14.1	14.3	14.4
16			13.7	13.4	13.2	13.1	13.2	13.4	13.7	14.1	14.3	14.4
17			13.7	13.4	13.2	13.1	13.2	13.5	13.8	14.1	14.3	14.4
18			13.7	13.4	13.2	13.1	13.2	13.4	13.8	14.1	14.3	14.4
19			13.7	13.4	13.2	13.1	13.2	13.5	13.8	14.1	14.3	14.4
20			13.7	13.4	13.2	13.1	13.2	13.5	13.8	14.1	14.3	14.4
21			13.6	13.4	13.2	13.1	13.2	13.5	13.8	14.1	14.3	14.4
22			13.6	13.4	13.2	13.1	13.2	13.5	13.8	14.2	14.3	14.4
23			13.6	13.4	13.2	13.1	13.2	13.5	13.9	14.2	14.4	14.4
24			13.6	13.4	13.2	13.1	13.2	13.5	13.9	14.2	14.3	14.4
25			13.6	13.3	13.2	13.1	13.2	13.5	13.9	14.2	14.4	14.4
26			13.6	13.3	13.2	13.1	13.2	13.5	13.9	14.2	14.4	14.4
27			13.6	13.4	13.2	13.1	13.2	13.5	13.9	14.2	14.4	14.4
28			13.6	13.3	13.2	13.1	13.3	13.5	13.9	14.1	14.4	14.4
29			13.6	13.3	13.2	13.1	13.3	13.6	13.9	14.1	14.4	14.4
30			13.5	13.3	13.2	13.1	13.3	13.6	13.9	14.1	14.4	14.4
31			13.6		13.2		13.3	13.6		14.2		14.4
Мин.			13.5	13.3	13.2	13.1	13.1	13.3	13.6	14.0	14.2	14.4
Ср.			13.7	13.4	13.2	13.1	13.2	13.4	13.8	14.1	14.3	14.4
Макс.			13.8	13.5	13.3	13.3	13.3	13.6	13.9	14.2	14.4	14.4

Год. макс: ***Ср. год:*** ***Год. мин:***
Датум: ***Датум:***

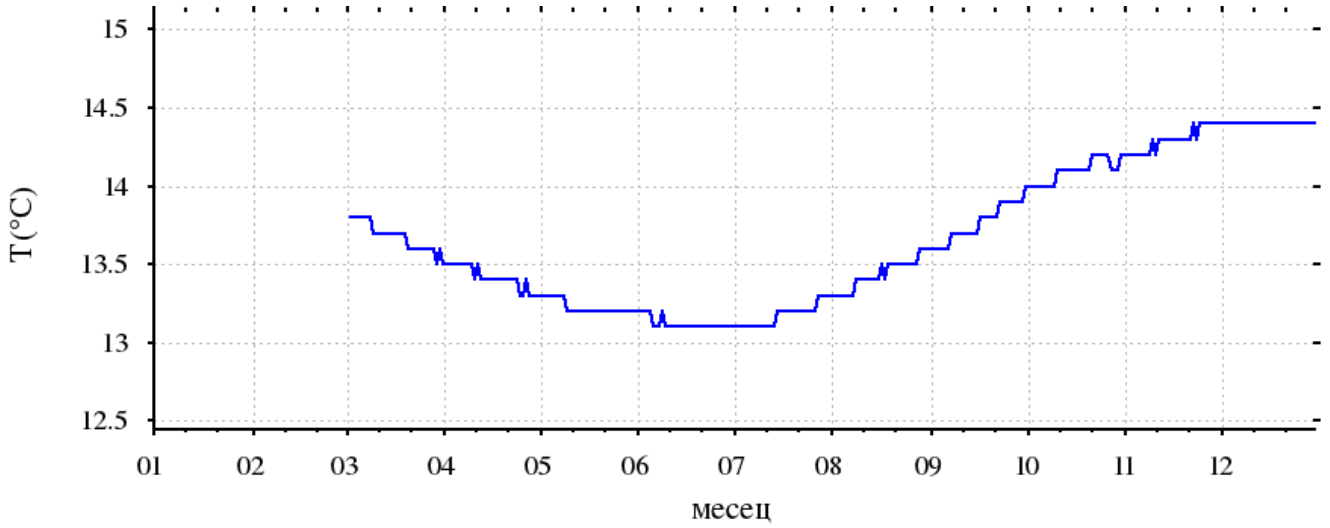

Шифра станице: **534** *Водно тело:* **83** *Кота 0 (мнм):* **195.67**
Назив пијезометра: **Доњевац-кланица** **JMOR_GW_I_3** *Кота терена (мнм):* **194.86**

Дан	I	II	III	IV	V	VI	VII	VIII	IX	X	XI	XII
1							13.1	13.1	13.2	13.4	13.5	13.6
2							13.1	13.1	13.2	13.4	13.5	13.6
3							13.1	13.1	13.2	13.4	13.5	13.7
4							13.1	13.1	13.2	13.4	13.5	13.7
5							13.1	13.1	13.2	13.4	13.5	13.7
6							13.1	13.1	13.2	13.4	13.5	13.7
7							13.1	13.1	13.2	13.4	13.5	13.7
8							13.1	13.1	13.2	13.4	13.5	13.7
9							13.1	13.1	13.2	13.4	13.6	13.7
10							13.1	13.1	13.2	13.4	13.6	13.7
11							13.1	13.1	13.3	13.4	13.6	13.7
12							13.1	13.1	13.3	13.4	13.6	13.7
13							13.1	13.1	13.3	13.4	13.6	13.7
14							13.1	13.1	13.3	13.4	13.6	13.7
15							13.1	13.1	13.3	13.4	13.6	13.7
16							13.1	13.1	13.3	13.4	13.6	13.7
17							13.1	13.1	13.3	13.4	13.6	13.7
18							13.1	13.2	13.3	13.4	13.6	13.7
19							13.1	13.2	13.3	13.5	13.6	13.7
20							13.1	13.2	13.3	13.5	13.6	13.7
21							13.1	13.2	13.3	13.5	13.6	13.7
22						13.1	13.1	13.2	13.3	13.5	13.6	13.7
23						13.1	13.1	13.2	13.3	13.5	13.6	13.7
24						13.1	13.1	13.2	13.3	13.5	13.6	13.7
25						13.1	13.1	13.2	13.3	13.5	13.6	13.7
26						13.1	13.1	13.2	13.3	13.5	13.6	13.7
27						13.1	13.1	13.2	13.3	13.5	13.6	13.7
28						13.1	13.1	13.2	13.3	13.5	13.6	13.7
29						13.1	13.1	13.2	13.3	13.5	13.6	13.7
30						13.1	13.1	13.2	13.4	13.5	13.6	13.7
31							13.1	13.2		13.5		13.7
Мин.							13.1	13.1	13.2	13.4	13.5	13.6
Ср.							13.1	13.1	13.3	13.4	13.6	13.7
Макс.							13.1	13.2	13.4	13.5	13.6	13.7

Год. макс: *Ср. год:* *Год. мин:*
Датум: *Датум:*

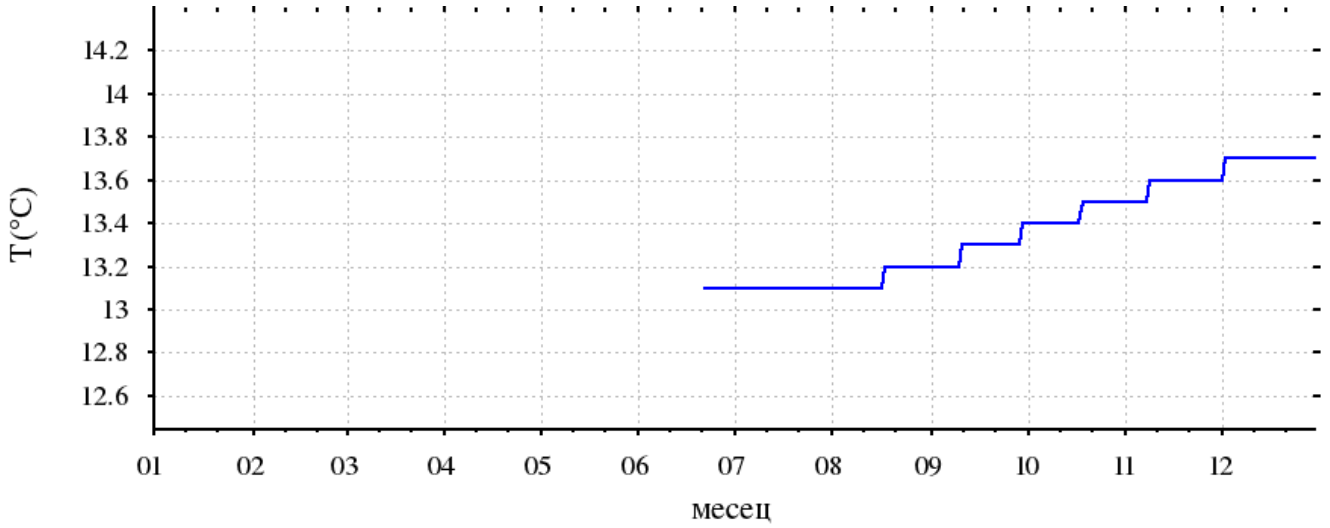

Шифра станице: **504** ***Водно тело:*** **83** ***Кота 0 (мнм):*** **163.48**
Назив пијезометра: **Житковац-циглана** **JMOR_GW_I_3** ***Кота терена (мнм):*** **162.72**

Дан	*I*	*II*	*III*	*IV*	*V*	*VI*	*VII*	*VIII*	*IX*	*X*	*XI*	*XII*
5	12.8	12.3	12.3	12.3	12.4	12.4	12.4	12.8	13.0	13.1	13.2	13.1
10	12.9	12.0	12.4	12.1	12.4	12.5	12.7	12.7	13.0	13.1	13.0	13.0
15	12.4	12.1	12.6	12.6	12.2	12.5	12.6	12.7	13.0	13.2	13.2	13.1
20	12.5	12.4	12.6	12.6	12.3	12.5	12.5	12.8	12.9	13.2	13.3	13.1
25	12.7	12.5	12.6	12.6	12.4	12.5	12.6	12.8	13.1	13.1	13.4	13.0
30	12.5	12.6	12.5	12.5	12.6	12.5	12.8	12.8	13.1	13.0	13.4	13.0
Мин.	12.4	12.0	12.3	12.1	12.2	12.4	12.4	12.4	12.9	13.0	13.0	13.0
Ср.	12.6	12.3	12.5	12.5	12.4	12.5	12.6	12.7	13.0	13.1	13.3	13.1
Макс.	12.9	12.6	12.6	12.6	12.6	12.5	12.8	12.8	13.1	13.2	13.4	13.1

Год. макс: 13.4 ***Ср. год:*** 12.7 ***Год. мин:*** 12.0
Датум: 25.11.2012 ***Датум:*** 10.02.2012

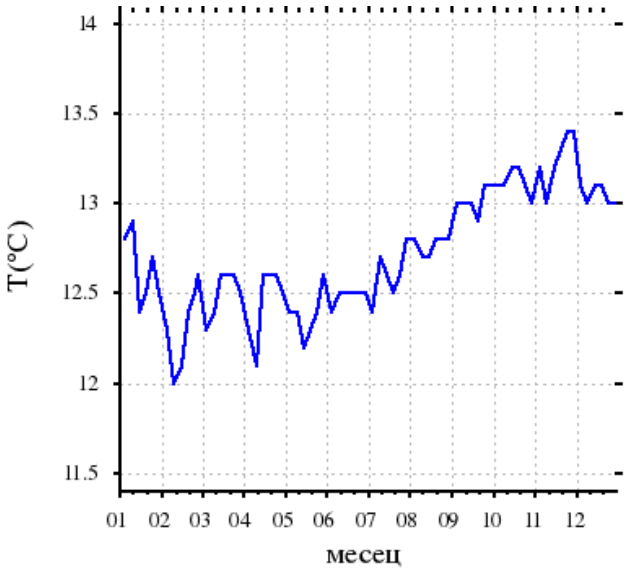

Шифра станице: **511** ***Водно тело:*** **83** ***Кота 0 (мнм):*** **181.31**
Назив пијезометра: **Поповац-село** **JMOR_GW_I_3** ***Кота терена (мнм):*** **180.99**

Дан	*I*	*II*	*III*	*IV*	*V*	*VI*	*VII*	*VIII*	*IX*	*X*	*XI*	*XII*
5	11.2	11.4	11.3	11.0	11.2	12.3	13.4	14.2	14.0	13.0	13.0	13.2
10	11.4	11.3	11.0	11.2	11.6	12.1	13.5	14.0	13.9	12.8	13.2	13.1
15	11.2	11.6	11.2	11.3		12.4	13.3	14.1	13.8	13.1	12.8	13.0
20	12.0	11.2	11.4	11.1	12.0	12.6	13.5	14.3	13.9	13.4	12.6	13.1
25	11.4	11.0	11.0	11.4	12.1	12.3	13.8	14.1	14.0	12.7	12.7	12.9
30	11.2	11.3	11.1	11.6	12.2	12.7	14.1	14.2	13.6	13.0	12.4	13.0
Мин.	11.2	11.0	11.0	11.0		12.1	13.3	14.0	13.6	12.7	12.4	12.9
Ср.	11.4	11.3	11.2	11.3		12.4	13.6	14.2	13.9	13.0	12.8	13.1
Макс.	12.0	11.6	11.4	11.6		12.7	14.1	14.3	14.0	13.4	13.2	13.2

Год. макс: ***Ср. год:*** ***Год. мин:***
Датум: ***Датум:***

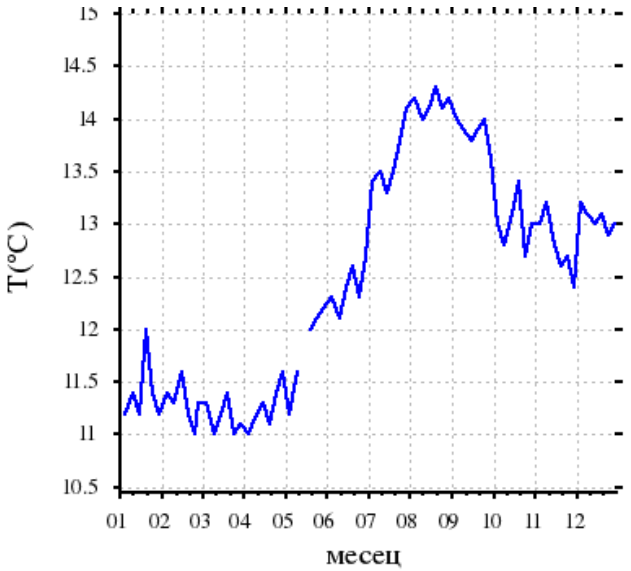

Шифра станице: **514** ***Водно тело:*** **83** ***Кота 0 (мнм):*** **181.69**
Назив пијезометра: **Мрамор** **JMOR_GW_I_3** ***Кота терена (мнм):*** **180.90**

Дан	*I*	*II*	*III*	*IV*	*V*	*VI*	*VII*	*VIII*	*IX*	*X*	*XI*	*XII*
5	12.5	11.5	12.0	12.0	12.0	12.5	13.0	13.0	14.0	14.0	13.0	13.0
10	12.0	12.0	12.0	12.5	13.0	13.0	13.0	13.5	13.0	13.0	12.5	13.5
15	11.0	11.0	12.5	13.0	12.5	13.5	12.5	13.0	13.0	12.5	12.0	13.0
20	11.5	12.0	13.0	12.0	12.0	12.5	13.0	13.5	14.0	13.0	13.0	13.5
25	12.0	13.0	13.0	13.0	13.0	13.0	13.0	13.0	13.5	13.5	13.0	13.0
30	11.0	12.0	12.5	12.0	12.0	13.0	14.0	14.0	14.0	14.0	13.5	14.0
Мин.	11.0	11.0	12.0	12.0	12.0	12.5	12.5	13.0	13.0	12.5	12.0	13.0
Ср.	11.7	11.9	12.5	12.4	12.4	12.9	13.1	13.3	13.6	13.3	12.8	13.3
Макс.	12.5	13.0	13.0	13.0	13.0	13.5	14.0	14.0	14.0	14.0	13.5	14.0

Год. макс: 14.0 ***Ср. год:*** 12.8 ***Год. мин:*** 11.0
Датум: 30.08.2012 ***Датум:*** 15.01.2012

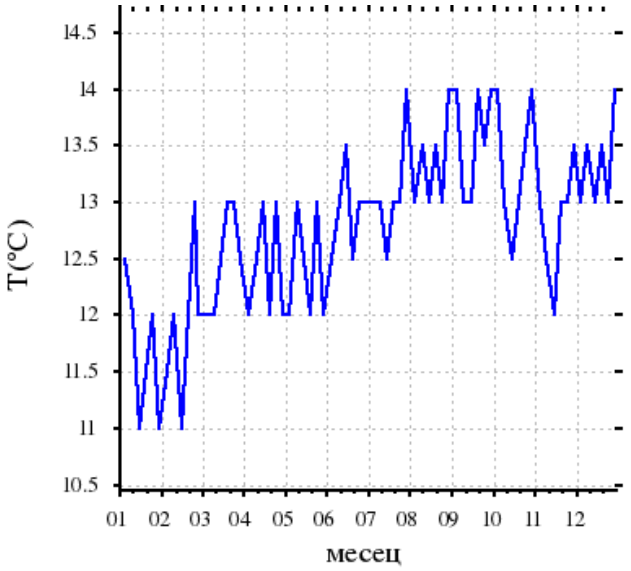

Шифра станице: **Л-2**
Назив пијезометра: **Лесковац - 2**

Водно тело: **85**
JMOR_GW_I_2

Кота 0 (мнм):
Кота терена (мнм):

Дан	*I*	*II*	*III*	*IV*	*V*	*VI*	*VII*	*VIII*	*IX*	*X*	*XI*	*XII*
1	12.9	13.0	13.0	12.0	12.0	12.0	12.0	12.7	12.7	12.7	12.0	12.0
2	12.9	13.0	13.0	12.0	12.0	12.0	12.0	12.7	12.7	12.7	12.0	12.0
3	12.9	13.0	13.0	12.0	12.0	12.0	12.0	12.7	12.7	12.7	12.0	12.0
4	12.9	13.0	13.0	12.0	12.0	12.0	12.0	12.7	12.7	12.7	12.0	12.0
5	12.9	13.0	13.0	12.0	12.0	12.0	12.0	12.7	12.7	12.7	12.0	12.0
6	12.9	13.0	13.0	12.0	12.0	12.0	12.0	12.7	12.7	12.7	12.0	12.0
7	13.0	13.0	13.0	12.0	12.0	12.0	12.0	12.7	12.7	12.7	12.0	12.0
8	12.9	13.0	13.0	12.0	12.0	12.0	12.0	12.7	12.7	12.7	12.0	12.0
9	12.9	13.0	13.0	12.0	12.0	12.0	12.0	12.7	12.7	12.7	12.0	12.0
10	12.9	13.0	13.0	12.0	12.0	12.0	12.0	12.7	12.7	12.7	12.0	12.0
11	12.9	13.0	13.0	12.0	12.0	12.0	12.0	12.7	12.7	12.7	12.0	12.0
12	12.9	13.0	13.0	12.0	12.0	12.0	12.0	12.7	12.7	12.7	12.0	12.0
13	12.9	13.0	13.0	12.0	12.0	12.0	12.0	12.7	12.7	12.7	12.0	12.0
14	12.9	13.0	13.0	12.0	12.0	12.0	12.7	12.7	12.7	12.7	12.0	12.0
15	12.9	13.0	13.0	12.0	12.0	12.0	12.7	12.7	12.7	12.7	12.0	12.0
16	12.9	13.0	13.0	12.0	12.0	12.0	12.7	12.7	12.7	12.7	12.7	12.0
17	12.9	13.0	13.0	12.0	12.0	12.0	12.7	12.7	12.7	12.7	12.0	12.0
18	12.9	13.0	13.0	12.0	12.0	12.0	12.7	12.7	12.7	12.7	12.0	12.0
19	12.9	13.0	13.0	12.0	12.0	12.0	12.7	12.7	12.7	12.7	12.0	12.0
20	12.9	13.0	13.0	12.0	12.0	12.0	12.7	12.7	12.7	12.7	12.0	12.0
21	12.9	13.0	13.0	12.0	12.0	12.0	12.7	12.7	12.7	12.7	12.0	12.0
22	12.9	13.0	13.0	12.0	12.0	12.0	12.7	12.7	12.7	12.7	12.0	12.0
23	12.9	13.0	13.0	12.0	12.0	12.0	12.7	12.7	12.7	12.7	12.0	12.0
24	13.0	13.0	13.0	12.0	12.0	12.0	12.7	12.7	12.7	12.7	12.0	12.0
25	13.0	13.0	13.0	12.0	12.0	12.0	12.7	12.7	12.7	12.7	12.0	12.0
26	13.0	13.0	13.0	12.0	12.0	12.0	12.7	12.7	12.7	12.0	12.0	12.0
27	13.0	13.1	13.0	12.0	12.0	12.0	12.7	12.7	12.7	12.0	12.0	12.0
28	13.0	13.1	13.0	12.0	12.0	12.0	12.7	12.7	12.7	12.0	12.0	12.0
29	13.0	13.1	13.0	12.0	12.0	12.0	12.7	12.7	12.7	12.0	12.0	12.0
30	13.0		13.0	12.0	12.0	12.0	12.7	12.7	12.7	12.0	12.0	12.0
31	13.0		13.0		12.0		12.7	12.7		12.0		12.0
Мин.	12.9	13.0	13.0	12.0	12.0	12.0	12.0	12.5	12.7	12.0	12.0	12.0
Ср.	12.9	13.0	13.0	12.0	12.0	12.0	12.4	12.7	12.7	12.6	12.0	12.0
Макс.	13.0	13.1	13.0	12.0	12.0	12.0	12.7	12.7	12.7	12.7	12.7	12.0

Год. макс: 13.1
Датум: 27.02.2012

Ср. год: 12.4

Год. мин: 12.0
Датум: 19.05.2012

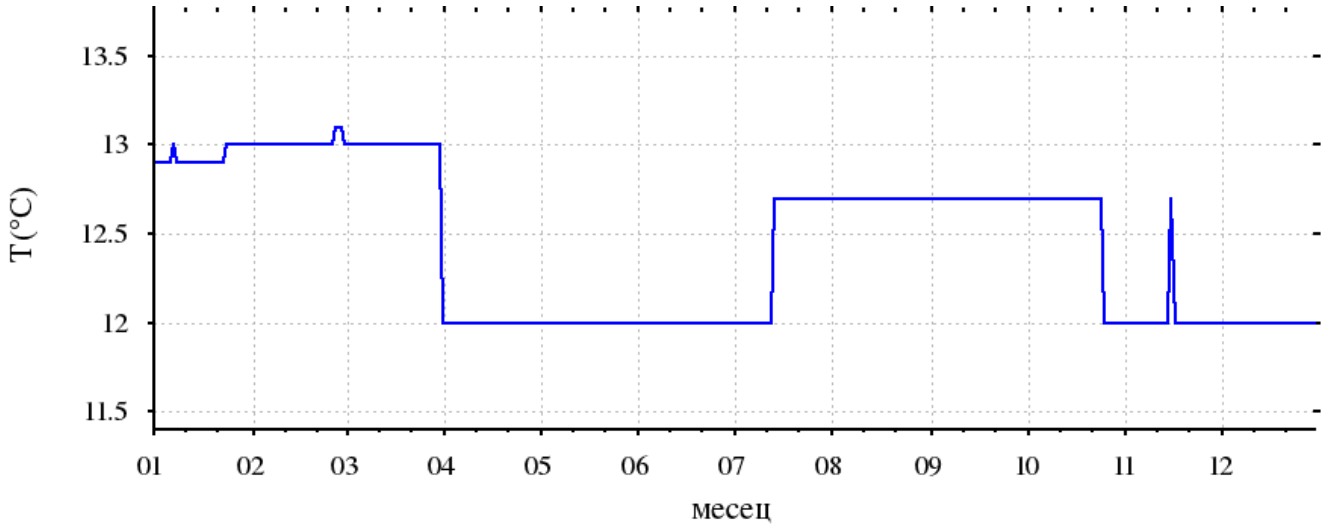

Шифра станице:	**386**	*Водно тело:* **85**		*Кота 0 (мнм):*	**293.44**
Назив пијезометра:	**Брза**	**JMOR_GW_I_2**		*Кота терена (мнм):*	**293.04**

Дан	*I*	*II*	*III*	*IV*	*V*	*VI*	*VII*	*VIII*	*IX*	*X*	*XI*	*XII*
1								12.6	12.6	12.6	12.7	12.7
2								12.6	12.6	12.6	12.7	12.7
3								12.6	12.6	12.6	12.7	12.7
4								12.6	12.6	12.6	12.7	12.7
5								12.6	12.6	12.6	12.7	12.8
6								12.6	12.6	12.6	12.7	12.8
7								12.6	12.6	12.6	12.7	12.8
8								12.6	12.6	12.6	12.7	12.8
9								12.6	12.6	12.6	12.7	12.8
10								12.6	12.6	12.6	12.7	12.8
11								12.6	12.6	12.6	12.7	12.8
12								12.6	12.6	12.6	12.7	12.8
13								12.6	12.6	12.6	12.7	12.8
14								12.6	12.6	12.6	12.7	12.8
15								12.6	12.6	12.6	12.7	12.8
16								12.6	12.6	12.6	12.7	12.8
17								12.6	12.6	12.6	12.7	12.8
18								12.6	12.6	12.6	12.7	12.8
19								12.6	12.6	12.7	12.7	12.8
20							12.7	12.6	12.6	12.7	12.7	12.8
21							12.6	12.6	12.6	12.7	12.7	12.8
22							12.6	12.6	12.6	12.7	12.7	12.8
23							12.6	12.6	12.6	12.7	12.7	12.8
24							12.6	12.6	12.6	12.7	12.7	12.8
25							12.6	12.6	12.6	12.7	12.7	12.8
26							12.6	12.6	12.6	12.7	12.7	12.8
27							12.6	12.6	12.6	12.7	12.7	12.8
28							12.6	12.6	12.6	12.7	12.7	12.8
29							12.6	12.6	12.6	12.7	12.7	12.8
30							12.6	12.6	12.6	12.7	12.7	12.8
31							12.6	12.6		12.7		12.8
Мин.								12.6	12.6	12.6	12.7	12.7
Ср.								12.6	12.6	12.6	12.7	12.8
Макс.								12.6	12.6	12.7	12.7	12.8

Год. макс:	*Ср. год:*	*Год. мин:*
Датум:		*Датум:*

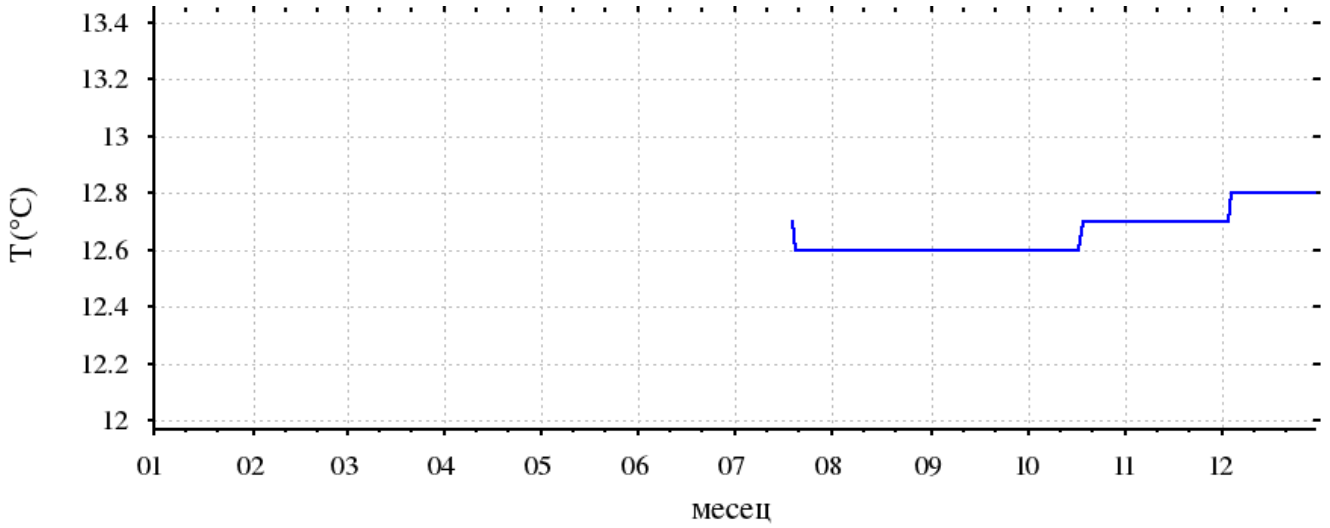

Шифра станице: **525** ***Водно тело:*** **85** ***Кота 0 (мнм):*** **232.15**
Назив пијезометра: **Лесковац-КПД** **JMOR_GW_I_2** ***Кота терена (мнм):*** **231.69**

Дан	*I*	*II*	*III*	*IV*	*V*	*VI*	*VII*	*VIII*	*IX*	*X*	*XI*	*XII*
1								12.9	13.0	13.1	13.3	13.5
2								12.9	13.0	13.1	13.3	13.5
3								12.9	13.0	13.1	13.3	13.5
4								12.9	13.0	13.1	13.3	13.5
5								12.9	13.0	13.2	13.3	13.5
6								12.9	13.0	13.2	13.4	13.5
7								12.9	13.0	13.2	13.4	13.5
8								12.9	13.0	13.2	13.4	13.5
9								12.9	13.0	13.2	13.4	13.6
10								12.9	13.0	13.2	13.4	13.6
11								13.0	13.0	13.2	13.4	13.6
12								13.0	13.0	13.2	13.4	13.6
13								13.0	13.0	13.2	13.4	13.6
14								13.0	13.0	13.2	13.4	13.6
15								13.0	13.1	13.2	13.4	13.6
16								13.0	13.1	13.2	13.4	13.6
17								13.0	13.1	13.2	13.4	13.6
18								13.0	13.1	13.2	13.4	13.6
19								13.0	13.1	13.2	13.4	13.6
20								13.0	13.1	13.2	13.4	13.6
21							13.0	13.0	13.1	13.2	13.4	13.6
22							13.0	13.0	13.1	13.3	13.5	13.6
23							12.9	13.0	13.1	13.3	13.5	13.6
24							13.0	13.0	13.1	13.3	13.5	13.6
25							13.0	13.0	13.1	13.3	13.5	13.6
26							13.0	13.0	13.1	13.3	13.5	13.6
27							13.0	13.0	13.1	13.3	13.5	13.6
28							13.0	13.0	13.1	13.3	13.5	13.6
29							12.9	13.0	13.1	13.3	13.5	13.6
30							12.9	13.0	13.1	13.3	13.5	13.7
31							12.9	13.0		13.3		13.7
Мин.								12.9	13.0	13.1	13.3	13.5
Ср.								13.0	13.1	13.2	13.4	13.6
Макс.								13.0	13.1	13.3	13.5	13.7

Год. макс: ***Ср. год:*** ***Год. мин:***
Датум: ***Датум:***

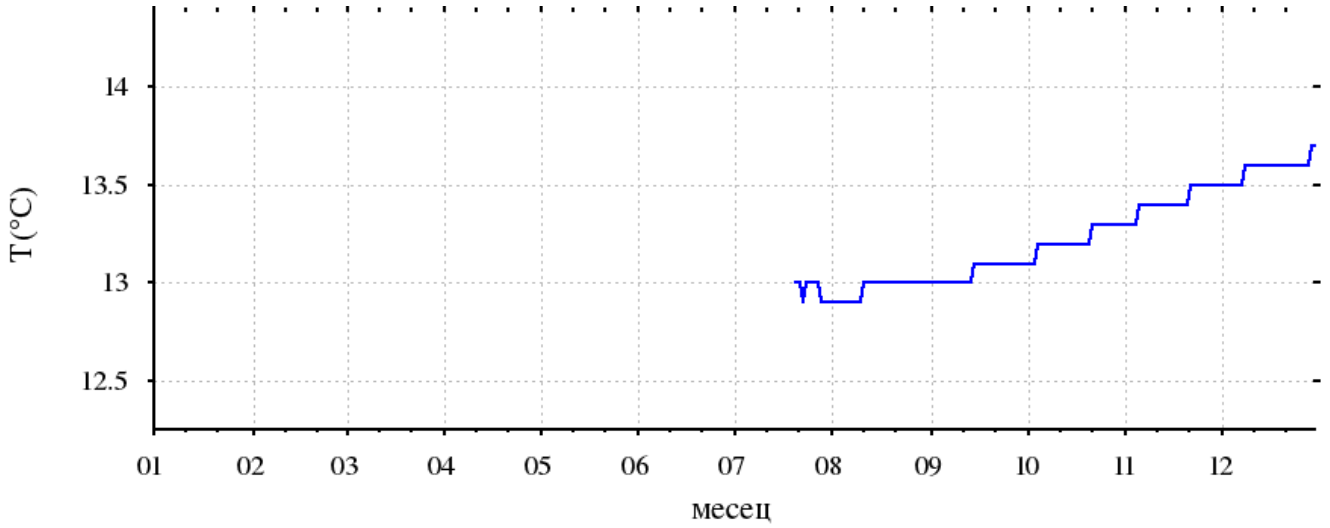

Шифра станице: **523**
Назив пијезометра: **Пуковац-село**

Водно тело: **85**
JMOR_GW_I_2

Кота 0 (мнм): **198.07**
Кота терена (мнм): **197.02**

Дан	*I*	*II*	*III*	*IV*	*V*	*VI*	*VII*	*VIII*	*IX*	*X*	*XI*	*XII*
5	13.5	12.0	11.5	11.6	13.2	12.2	13.5	13.6	14.0	16.2	15.6	15.2
10		12.4	11.0	11.8	13.0	13.0	13.4	13.5	14.0	16.0	14.8	15.4
15		12.4	11.0	12.2	13.0	13.2	13.3	13.7	14.5	16.2	15.2	15.8
20		11.0	11.5	11.5	12.2	13.6	13.4	13.8		16.0	15.0	14.0
25		11.0	11.5	12.8	12.4	12.8	13.5	13.7		15.8	15.0	14.6
30		12.3	11.8	13.0	12.0	13.4	13.4	13.8	16.0	15.6	14.8	14.2
Мин.		11.0	11.0	11.5	12.0	12.2	13.3	13.5		15.6	14.8	14.0
Ср.		11.9	11.4	12.2	12.6	13.0	13.4	13.7		16.0	15.1	14.9
Макс.		12.4	11.8	13.0	13.2	13.6	13.5	13.8		16.2	15.6	15.8

Год. макс: ***Ср. год:*** ***Год. мин:***
Датум: ***Датум:***

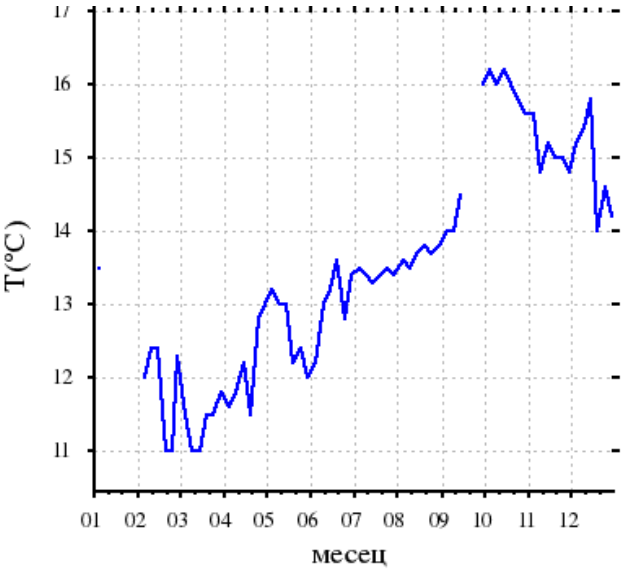

Шифра станице: **218** *Водно тело:* **108** *Кота 0 (мнм):* **227.61**
Назив пијезометра: **Станчићи-село** **IB_GW_I_1** *Кота терена (мнм):* **227.11**

Дан	*I*	*II*	*III*	*IV*	*V*	*VI*	*VII*	*VIII*	*IX*	*X*	*XI*	*XII*
1	13.7	13.4	13.0	12.5	12.0	11.9	12.0	12.4	12.9	13.4	13.8	14.0
2	13.7	13.4	13.0	12.4	12.0	11.8	12.0	12.4	12.9	13.4	13.8	14.0
3	13.7	13.4	13.0	12.4	12.0	11.8	12.0	12.4	12.9	13.4	13.8	14.0
4	13.7	13.3	12.9	12.4	11.9	11.9	12.0	12.4	12.9	13.5	13.8	14.0
5	13.7	13.3	12.9	12.4	12.0	11.9	12.1	12.4	13.0	13.5	13.8	14.0
6	13.7	13.3	12.9	12.4	11.9	11.9	12.1	12.4	13.0	13.5	13.8	14.0
7	13.6	13.3	12.9	12.4	11.9	11.9	12.1	12.5	13.0	13.5	13.8	14.0
8	13.6	13.3	12.9	12.3	11.9	11.9	12.1	12.5	13.0	13.5	13.8	14.0
9	13.6	13.3	12.9	12.3	11.9	11.9	12.1	12.5	13.1	13.5	13.8	14.0
10	13.6	13.3	12.9	12.3	11.9	11.9	12.1	12.5	13.1	13.5	13.8	14.0
11	13.6	13.2	12.8	12.3	11.9	11.9	12.1	12.5	13.1	13.6	13.9	14.0
12	13.6	13.2	12.8	12.3	11.9	11.9	12.1	12.5	13.1	13.6	13.9	14.0
13	13.6	13.2	12.8	12.3	11.9	11.9	12.1	12.5	13.1	13.6	13.9	14.0
14	13.6	13.2	12.8	12.2	11.9	11.9	12.1	12.5	13.1	13.6	13.9	14.0
15	13.6	13.2	12.8	12.2	11.9	11.9	12.2	12.6	13.1	13.6	13.9	14.0
16	13.6	13.2	12.7	12.2	11.9	11.9	12.2	12.6	13.2	13.6	13.9	14.0
17	13.6	13.2	12.7	12.2	11.8	11.9	12.2	12.6	13.2	13.6	13.9	14.0
18	13.5	13.1	12.7	12.2	11.9	11.9	12.2	12.6	13.2	13.6	13.9	14.0
19	13.5	13.1	12.7	12.1	11.8	11.9	12.2	12.6	13.2	13.6	13.9	14.0
20	13.5	13.1	12.7	12.1	11.8	11.9	12.2	12.6	13.2	13.7	13.9	14.0
21	13.5	13.1	12.7	12.2	11.8	11.9	12.2	12.7	13.3	13.7	13.9	14.0
22	13.5	13.1	12.6	12.1	11.8	11.9	12.2	12.7	13.3	13.7	13.9	14.0
23	13.5	13.1	12.6	12.1	11.9	11.9	12.3	12.7	13.3	13.7	13.9	14.0
24	13.5	13.1	12.6	12.1	11.9	11.9	12.3	12.7	13.3	13.7	13.9	14.0
25	13.5	13.1	12.6	12.1	11.9	12.0	12.3	12.7	13.3	13.7	13.9	14.0
26	13.5	13.0	12.6	12.1	11.9	12.0	12.3	12.7	13.3	13.7	13.9	14.0
27	13.4	13.0	12.6	12.1	11.8	12.0	12.3	12.8	13.4	13.7	14.0	14.0
28	13.4	13.0	12.5	12.0	11.9	12.0	12.3	12.8	13.4	13.7	14.0	14.0
29	13.4	13.0	12.5	12.0	11.8	12.0	12.3	12.8	13.4	13.7	14.0	14.0
30	13.4		12.5	12.0	11.9	12.0	12.4	12.8	13.4	13.8	14.0	14.0
31	13.4		12.5		11.9		12.4	12.9		13.8		14.0
Мин.	13.4	13.0	12.5	12.0	11.8	11.8	12.0	12.4	12.9	13.4	13.8	14.0
Ср.	13.6	13.2	12.7	12.2	11.9	11.9	12.2	12.6	13.2	13.6	13.9	14.0
Макс.	13.7	13.4	13.0	12.5	12.0	12.0	12.4	12.9	13.4	13.8	14.0	14.0

Год. макс: 14.0 *Ср. год:* 12.9 *Год. мин:* 11.8
Датум: 27.11.2012 *Датум:* 17.05.2012

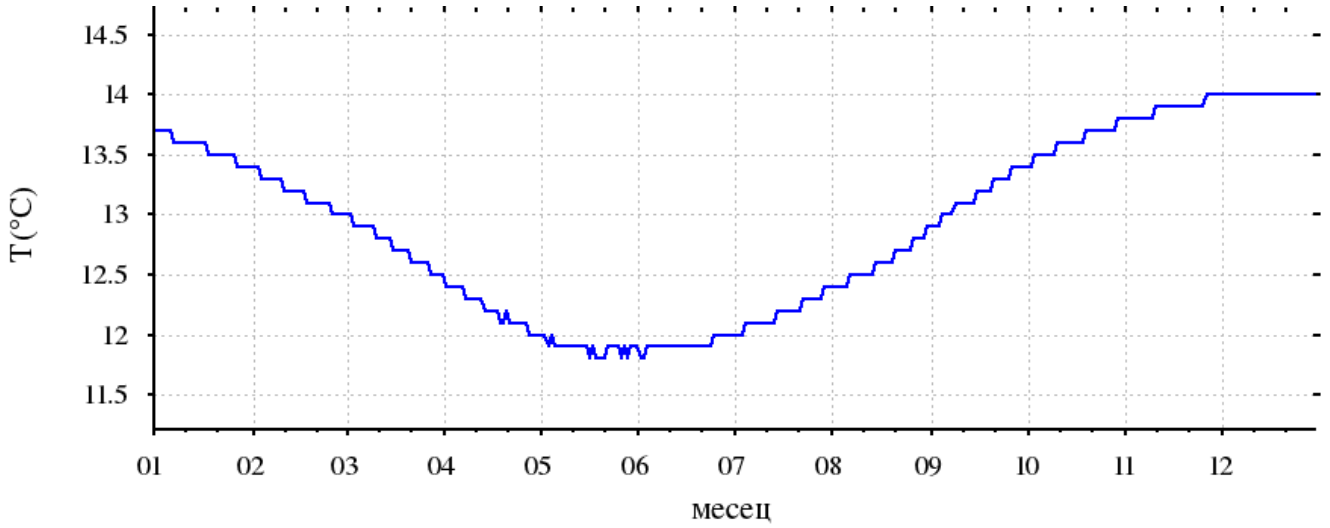

ШИФРА СТАНИЦЕ: 206 **ВОДНО ТЕЛО:** 108 **КОТА 0 (МНМ):** 189.23
НАЗИВ ПИЈЕЗОМЕТРА: ИБАР-КРАЉЕВО IB_GW_I_1 **КОТА ТЕРЕНА (МНМ):** 188.26

Дан	I	II	III	IV	V	VI	VII	VIII	IX	X	XI	XII
5	12.2	12.2	12.1	12.1	12.2	12.2	12.2	12.2	12.1	12.2	12.2	12.1
10	12.1	12.2	12.1	12.1	12.2	12.2	12.2	12.2	12.2	12.2	12.1	12.1
15	12.1	12.1	12.2	12.2	12.1	12.1	12.1	12.2	12.2	12.1	12.1	12.1
20	12.1	12.2	12.2	12.2	12.1	12.1	12.2	12.1	12.1	12.1	12.2	12.2
25	12.2	12.2	12.1	12.1	12.2	12.2	12.2	12.2	12.1	12.2	12.2	12.1
30	12.3	12.1	12.1	12.2	12.2	12.2	12.2	12.1	12.2	12.1	12.1	12.1
Мин.	12.1	12.1	12.1	12.1	12.1	12.1	12.1	12.1	12.1	12.1	12.1	12.1
Ср.	12.2	12.2	12.1	12.2	12.2	12.2	12.2	12.2	12.2	12.2	12.2	12.1
Макс.	12.3	12.2	12.2	12.2	12.2	12.2	12.2	12.2	12.2	12.2	12.2	12.2

Год. макс: 12.3 **Ср. год:** 12.2 **Год. мин:** 12.1
Датум: 30.01.2012 **Датум:** 10.01.2012

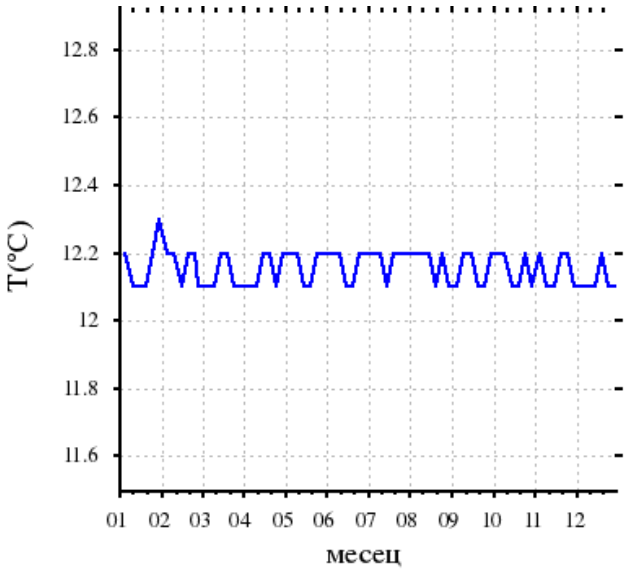

ШИФРА СТАНИЦЕ: 210 **ВОДНО ТЕЛО:** 108 **КОТА 0 (МНМ):** 200.65
НАЗИВ ПИЈЕЗОМЕТРА: АДРАНИ (МИЛОЧАЈСКИ МОСТ) IB_GW_I_1 **КОТА ТЕРЕНА (МНМ):** 199.75

Дан	I	II	III	IV	V	VI	VII	VIII	IX	X	XI	XII
5	11.9	11.9	11.9	11.9	12.0	12.0	11.9	11.9	11.9	12.0	11.9	11.9
10	11.8	12.0	11.9	11.9	11.9	12.0	11.9	12.0	11.9	12.0	12.0	12.0
15	12.0	12.0	12.0	12.0	11.9	11.9	12.0	12.0	11.9	12.0	12.0	12.0
20	12.0	11.9	12.0	12.0	12.0	11.9	12.0	11.9	12.0	11.9	11.9	11.9
25	12.0	12.0	11.9	11.9	12.0	12.0	12.0	11.9	12.0	11.9	11.9	12.0
30	12.0	12.0	12.0	11.9	12.0	12.0	11.9	11.9	11.9	11.9	12.0	11.9
Мин.	11.8	11.9	11.9	11.9	11.9	11.9	11.9	11.9	11.9	11.9	11.9	11.9
Ср.	12.0	12.0	12.0	11.9	12.0	12.0	12.0	11.9	11.9	12.0	12.0	12.0
Макс.	12.0	12.0	12.0	12.0	12.0	12.0	12.0	12.0	12.0	12.0	12.0	12.0

Год. макс: 12.0 **Ср. год:** 12.0 **Год. мин:** 11.8
Датум: 15.01.2012 **Датум:** 10.01.2012

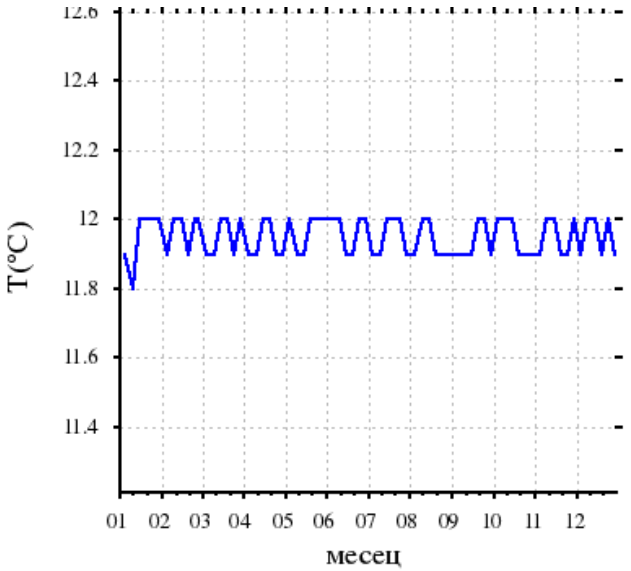

ШИФРА СТАНИЦЕ: 212 **ВОДНО ТЕЛО:** 108 **КОТА 0 (МНМ):** 200.48
НАЗИВ ПИЈЕЗОМЕТРА: МИЛОЧАЈ (МИЛОЧАЈСКИ МОСТ) IB_GW_I_1 **КОТА ТЕРЕНА (МНМ):** 199.78

Дан	I	II	III	IV	V	VI	VII	VIII	IX	X	XI	XII
5	12.0	12.1	12.0	12.1	12.0	12.1	12.1	12.1	12.0	12.0	12.1	12.0
10	12.1	12.1	12.1	12.1	12.1	12.0	12.2	12.2	12.0	12.1	12.1	12.0
15	12.1	12.1	12.1	12.0	12.1	12.0	12.2	12.2	12.1	12.1	12.0	12.1
20	12.0	12.0	12.0	12.1	12.0	12.1	12.2	12.2	12.1	12.0	12.0	12.1
25	12.0	12.0	12.0	12.1	12.0	12.1	12.2	12.0	12.0	12.0	12.0	12.0
30	12.1	12.0	12.0	12.0	12.0	12.0	12.2	12.0	12.1	12.1	12.0	12.0
Мин.	12.0	12.0	12.0	12.0	12.0	12.0	12.1	12.0	12.0	12.0	12.0	12.0
Ср.	12.1	12.1	12.0	12.1	12.0	12.1	12.2	12.1	12.1	12.1	12.0	12.0
Макс.	12.1	12.1	12.1	12.1	12.1	12.1	12.2	12.2	12.1	12.1	12.1	12.1

Год. макс: 12.2 **Ср. год:** 12.1 **Год. мин:** 12.0
Датум: 20.08.2012 **Датум:** 05.01.2012

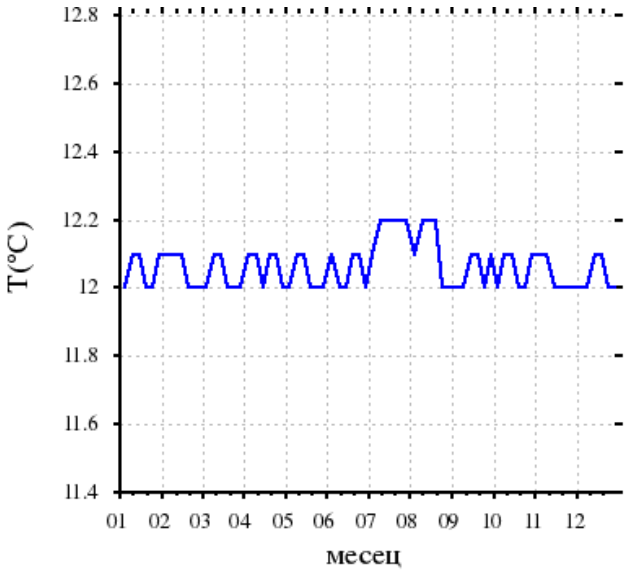

Шифра станице: **Б-1**
Назив пијезометра: **Богатић-1**

Водно тело: **116**
SA_GW_I_3

Кота 0 (мнм):
Кота терена (мнм):

Дан	*I*	*II*	*III*	*IV*	*V*	*VI*	*VII*	*VIII*	*IX*	*X*	*XI*	*XII*
1	13.5	13.0	12.5	12.0	11.5	11.5	12.0	12.5	14.0	14.0	14.0	14.0
2	13.5	13.0	12.5	12.0	11.5	11.5	12.0	12.5	14.0	14.0	14.0	14.0
3	13.5	13.0	12.5	12.0	11.5	11.5	12.0	12.5	14.0	14.0	14.0	14.0
4	13.5	13.0	12.5	12.0	11.5	11.5	12.0	12.5	14.0	14.0	14.0	14.0
5	13.5	13.0	12.5	12.0	11.5	11.5	12.0	12.5	14.0	14.0	14.0	14.0
6	13.5	13.0	12.5	12.0	11.5	11.5	12.0	12.5	14.0	14.0	14.0	14.0
7	13.5	13.0	12.5	12.0	11.5	11.5	12.0	12.5	14.0	14.0	14.0	14.0
8	13.5	13.0	12.5	12.0	11.5	11.5	12.0	12.5	14.0	14.0	14.0	14.0
9	13.5	13.0	12.5	12.0	11.5	11.5	12.0	13.0	14.0	14.0	14.0	14.0
10	13.5	13.0	12.5	12.0	11.5	11.5	12.0	13.0	14.0		14.0	14.0
11	13.5	13.0	12.5	12.0	11.5	11.5	12.0	13.5	14.0	14.0	14.0	14.0
12	13.5	13.0	12.5	12.0	11.5	11.5	12.0	13.5	14.0	14.0	14.0	14.0
13	13.5	13.0	12.5	12.0	11.5	11.5	12.0	13.5	14.0	14.0	14.0	14.0
14	13.5	13.0	12.5	12.0	11.5	11.5	12.0	13.5	14.0	14.0	14.0	14.0
15	13.5	13.0	12.5	12.0	11.5	11.5	12.0	13.5	14.0	14.0	14.0	14.0
16	13.5	13.0	12.5	12.0	11.5	11.5	12.0	14.0	14.0	14.0	14.0	14.0
17	13.5	13.0	12.5	12.0	11.5	11.5	12.0	14.0	14.0	14.0	14.0	14.0
18	13.5	13.0	12.5	12.0	11.5	11.5	12.0	14.0	14.0	14.0	14.0	14.0
19	13.5	13.0	12.5	12.0	11.5	12.0	12.0	14.0	14.0	14.0	14.0	14.0
20	13.5	13.0	12.0	12.0	11.5	12.0	12.0	14.0	14.0	14.0	14.0	14.0
21	13.5	13.0	12.0	12.0	11.5	12.0	12.0	14.0	14.0	14.0	14.0	14.0
22	13.5	13.0	12.0	12.0	11.5	12.0	12.5	14.0	14.0	14.0	14.0	14.0
23	13.5	13.0	12.0	12.0	11.5	12.0	12.5	14.0	14.0	14.0	14.0	14.0
24	13.0	13.0	12.0	12.0	11.5	12.0	12.5	14.0	14.0	14.0	14.0	14.0
25	13.0	12.5	12.0	12.0	11.5	12.0	12.5	14.0	14.0	14.0	14.0	14.0
26	13.0	12.5	12.0	11.5	11.5	12.0	12.5	14.0	14.0	14.0	14.0	14.0
27	13.0	12.5	12.0	11.5	11.5	12.0	12.5	14.0	14.0	14.0	14.0	14.0
28	13.0	12.5	12.0	11.5	11.5	12.0	12.5	14.0	14.0	14.0	14.0	14.0
29	13.0		12.0	11.5	11.5	12.0	12.5	14.0	14.0	14.0	14.0	14.0
30	13.0		12.0	11.5	11.5	12.0	12.5	14.0	14.0	14.0	14.0	14.0
31	13.0		12.0		11.5		12.5	14.0		14.0		14.0
Мин.	13.0	12.5	12.0	11.5	11.5	11.5	12.0	12.5	14.0		14.0	14.0
Ср.	13.4	12.9	12.3	11.9	11.5	11.7	12.2	13.6	14.0		14.0	14.0
Макс.	13.5	13.0	12.5	12.0	11.5	12.0	12.5	14.0	14.0		14.0	14.0

Год. макс: 14.0
Датум: 22.08.2012

Ср. год: 13.1

Год. мин: 11.5
Датум: 18.06.2012

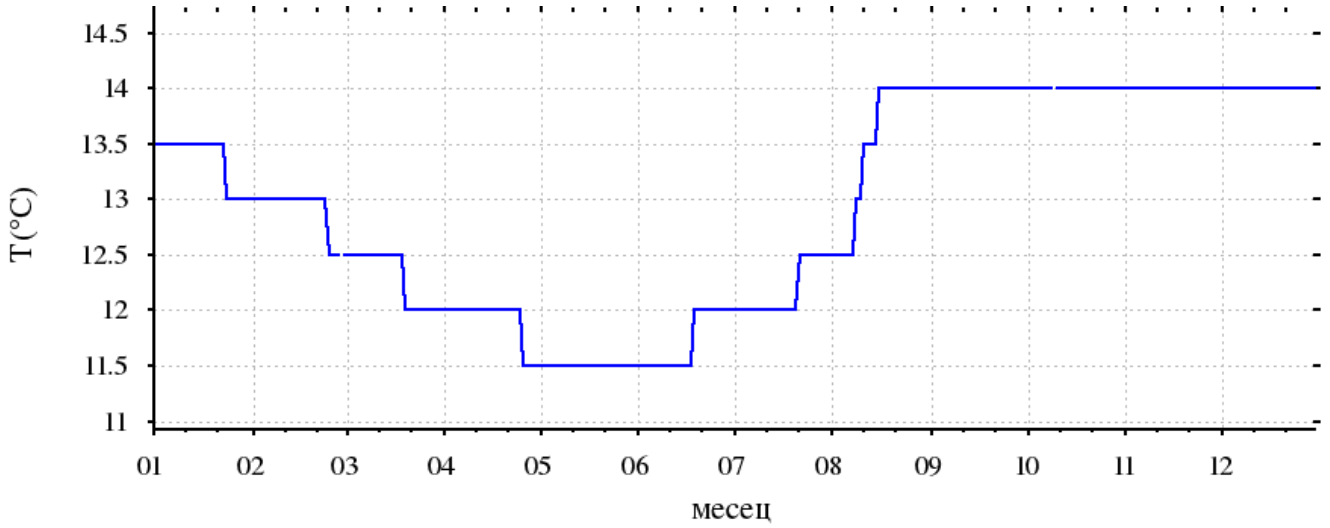

Шифра станице: **Б-2**
Назив пијезометра: **Богатић-2**

Водно тело: **116**
SA_GW_I_3

Кота 0 (мнм):
Кота терена (мнм):

Дан	*I*	*II*	*III*	*IV*	*V*	*VI*	*VII*	*VIII*	*IX*	*X*	*XI*	*XII*
1	13.5	13.0	12.5	12.0	11.5	11.5	12.0	12.5	14.0	14.0	14.0	14.0
2	13.5	13.0	12.5	12.0	11.5	11.5	12.0	12.5	14.0	14.0	14.0	14.0
3	13.5	13.0	12.5	12.0	11.5	11.5	12.0	12.5	14.0	14.0	14.0	14.0
4	13.5	13.0	12.5	12.0	11.5	11.5	12.0	12.5	14.0	14.0	14.0	14.0
5	13.5	13.0	12.5	12.0	11.5	11.5	12.0	12.5	14.0	14.0	14.0	14.0
6	13.5	13.0	12.5	12.0	11.5	11.5	12.0	12.5	14.0	14.0	14.0	14.0
7	13.5	13.0	12.5	12.0	11.5	11.5	12.0	12.5	14.0	14.0	14.0	14.0
8	13.5	13.0	12.5	12.0	11.5	11.5	12.0	12.5	14.0	14.0	14.0	14.0
9	13.5	13.0	12.5	12.0	11.5	11.5	12.0	13.0	14.0	14.0	14.0	14.0
10	13.5	13.0	12.5	12.0	11.5	11.5	12.0	13.0	14.0		14.0	14.0
11	13.5	13.0	12.5	12.0	11.5	11.5	12.0	13.5	14.0	14.0	14.0	14.0
12	13.5	13.0	12.5	12.0	11.5	11.5	12.0	13.5	14.0	14.0	14.0	14.0
13	13.5	13.0	12.5	12.0	11.5	11.5	12.0	13.5	14.0	14.0	14.0	14.0
14	13.5	13.0	12.5	12.0	11.5	11.5	12.0	13.5	14.0	14.0	14.0	14.0
15	13.5	13.0	12.5	12.0	11.5	11.5	12.0	13.5	14.0	14.0	14.0	14.0
16	13.0	13.0	12.5	12.0	11.5	11.5	12.0	14.0	14.0	14.0	14.0	14.0
17	13.5	13.0	12.5	12.0	11.5	11.5	12.0	14.0	14.0	14.0	14.0	14.0
18	13.5	13.0	12.5	12.0	11.5	11.5	12.0	14.0	14.0	14.0	14.0	14.0
19	13.5	13.0	12.5	12.0	11.5	12.0	12.0	14.0	14.0	14.0	14.0	14.0
20	13.5	13.0	12.0	12.0	11.5	12.0	12.0	14.0	14.0	14.0	14.0	14.0
21	13.5	13.0	12.0	12.0	11.5	12.0	12.0	14.0	14.0	14.0	14.0	14.0
22	13.5	13.0	12.0	12.0	11.5	12.0	12.5	14.0	14.0	14.0	14.0	14.0
23	13.5	13.0	12.0	12.0	11.5	12.0	12.5	14.0	14.0	14.0	14.0	14.0
24	13.0	13.0	12.0	12.0	11.5	12.0	12.5	14.0	14.0	14.0	14.0	14.0
25	13.0	12.5	12.0	12.0	11.5	12.0	12.5	14.0	14.0	14.0	14.0	14.0
26	13.0	12.5	12.0	11.5	11.5	12.0	12.5	14.0	14.0	14.0	14.0	14.0
27	13.0	12.5	12.0	11.5	11.5	12.0	12.5	14.0	14.0	14.0	14.0	14.0
28	13.0	12.5	12.0	11.5	11.5	12.0	12.5	14.0	14.0	14.0	14.0	14.0
29	13.0	12.5	12.0	11.5	11.5	12.0	12.5	14.0	14.0	14.0	14.0	14.0
30	13.0		12.0	11.5	11.5	12.0	12.5	14.0	14.0	14.0	14.0	14.0
31	13.0		12.0		11.5		12.5	14.0		14.0		14.0
Мин.	13.0	12.5	12.0	11.5	11.5	11.5	12.0	12.5	14.0	13.9	14.0	14.0
Ср.	13.4	12.9	12.3	11.9	11.5	11.7	12.2	13.5	14.0	14.0	14.0	14.0
Макс.	13.5	13.0	12.5	12.0	11.5	12.0	12.5	14.0	14.0	14.0	14.0	14.0

Год. макс: 14.0
Датум: 22.08.2012

Ср. год: 12.9

Год. мин: 11.5
Датум: 18.06.2012

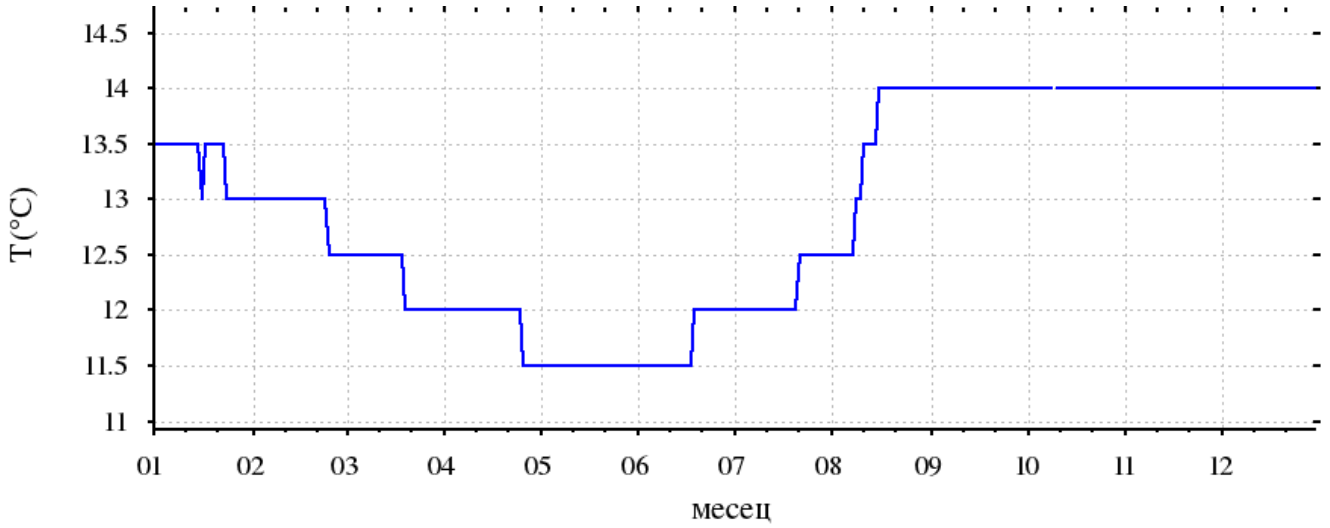

Шифра станице: **Б-3**
Назив пијезометра: **Богатић-3**

Водно тело: **116**
SA_GW_I_3

Кота 0 (мнм):
Кота терена (мнм):

Дан	*I*	*II*	*III*	*IV*	*V*	*VI*	*VII*	*VIII*	*IX*	*X*	*XI*	*XII*
1	13.5	13.0	12.5	12.0	11.5	11.5	12.0	12.5	14.0	14.0	14.0	14.0
2	13.5	13.0	12.5	12.0	11.5	11.5	12.0	12.5	14.0	14.0	14.0	14.0
3	13.5	13.0	12.5	12.0	11.0	11.5	12.0	12.5	14.0	14.0	14.0	14.0
4	13.5	13.0	12.5	12.0	11.5	11.5	12.0	12.5	14.0	14.0	14.0	14.0
5	13.5	13.0	12.5	12.0	11.5	11.5	12.0	12.5	14.0	14.0	14.0	14.0
6	13.5	13.0	12.5	12.0	11.5	11.5	12.0	12.5	14.0	14.0	14.0	14.0
7	13.5	13.0	12.5	12.0	11.5	11.5	12.0	12.5	14.0	14.0	14.0	14.0
8	13.5	13.0	12.5	12.0	11.5	11.5	12.0	12.5	14.0	14.0	14.0	14.0
9	13.5	13.0	12.5	12.0	11.5	11.5	12.0	13.0	14.0	14.0	14.0	14.0
10	13.5	13.0	12.5	12.0	11.5	11.5	12.0	13.0	14.0		14.0	14.0
11	13.5	13.0	12.5	12.0	11.5	11.5	12.0	13.5	14.0	14.0	14.0	14.0
12	13.5	13.0	12.5	12.0	11.5	11.5	12.0	13.5	14.0	14.0	14.0	14.0
13	13.5	13.0	12.5	12.0	11.5	11.5	12.0	13.5	14.0	14.0	14.0	14.0
14	13.5	13.0	12.5	12.0	11.5	11.5	12.0	13.5	14.0	14.0	14.0	14.0
15	13.5	13.0	12.5	12.0	11.5	11.5	12.0	13.5	14.0	14.0	14.0	14.0
16	13.5	13.0	12.5	12.0	11.5	11.5	12.0	14.0	14.0	14.0	14.0	14.0
17	13.5	13.0	12.5	12.0	11.5	11.5	12.0	14.0	14.0	14.0	14.0	14.0
18	13.5	13.0	12.5	12.0	11.5	11.5	12.0	14.0	14.0	14.0	14.0	14.0
19	13.5	13.0	12.5	12.0	11.5	12.0	12.0	14.0	14.0	14.0	14.0	14.0
20	13.6	13.0	12.0	12.0	11.5	12.0	12.0	14.0	14.0	14.0	14.0	14.0
21	13.0	13.0	12.0	12.0	11.5	12.0	12.0	14.0	14.0	14.0	14.0	14.0
22	13.0	13.0	12.0	12.0	11.5	12.0	12.5	14.0	14.0	14.0	14.0	14.0
23	13.0	13.0	12.0	12.0	11.5	12.0	12.5	14.0	14.0	14.0	14.0	14.0
24	13.0	12.5	12.0	11.5	11.5	12.0	12.5	14.0	14.0	14.0	14.0	14.0
25	13.0	12.5	12.0	11.5	11.5	12.0	12.5	14.0	14.0	14.0	14.0	14.0
26	13.0	12.5	12.0	11.5	11.5	12.0	12.5	14.0	14.0	14.0	14.0	14.0
27	13.0	12.5	12.0	11.5	11.5	12.0	12.5	14.0	14.0	14.0	14.0	14.0
28	13.0	12.5	12.0	11.5	11.5	12.0	12.5	14.0	14.0	14.0	14.0	14.0
29	13.0	12.5	12.0	11.5	11.5	12.0	12.5	14.0	14.0	14.0	14.0	14.0
30	13.0		12.0	11.5	11.5	12.0	12.5	14.0	14.0	14.0	14.0	14.0
31	13.0		12.0		11.5		12.5	14.0		14.0		14.0
Мин.	13.0	12.5	12.0	11.5	11.0	11.5	12.0	12.5	14.0		14.0	14.0
Ср.	13.3	12.9	12.3	11.9	11.5	11.7	12.2	13.5	14.0		14.0	14.0
Макс.	13.6	13.0	12.5	12.0	11.5	12.0	12.5	14.0	14.0		14.0	14.0

Год. макс:
Датум:

Ср. год:

Год. мин:
Датум:

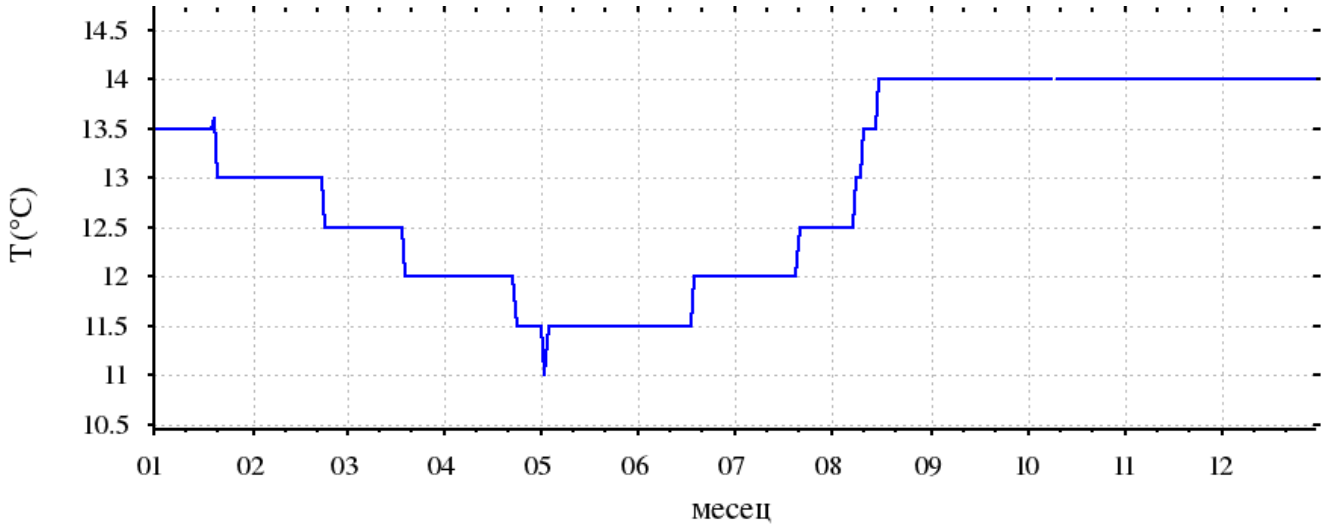

Шифра станице: **П-18** *Водно тело:* **116** *Кота 0 (мнм):*
Назив пијезометра: **Дуваниште** **SA_GW_I_3** *Кота терена (мнм):*

Дан	*I*	*II*	*III*	*IV*	*V*	*VI*	*VII*	*VIII*	*IX*	*X*	*XI*	*XII*
1					13.2	13.1	13.0	13.0	13.0	13.1	13.3	13.4
2					13.2	13.1	13.0	12.9	13.0	13.1	13.3	13.4
3					13.2	13.0	13.0	13.0	13.0	13.1	13.3	13.4
4					13.2	13.0	13.0	12.9	13.0	13.1	13.3	13.4
5					13.2	13.1	13.0	13.0	13.0	13.1	13.3	13.4
6				13.3	13.2	13.1	13.0	13.0	13.0	13.1	13.3	13.4
7				13.3	13.2	13.0	13.0	13.0	13.0	13.1	13.3	13.4
8				13.3	13.2	13.0	12.9	13.0	13.0	13.1	13.3	13.4
9				13.3	13.2	13.0	13.0	13.0	13.0	13.1	13.3	13.4
10				13.3	13.2	13.0	13.0	13.0	13.0	13.1	13.3	13.4
11				13.3	13.1	13.0	13.0	13.0	13.0	13.2	13.3	13.4
12				13.3	13.1	13.0	13.0	13.0	13.0	13.2	13.3	13.4
13				13.3	13.1	13.0	12.9	13.0	13.1	13.2	13.3	13.5
14				13.3	13.1	13.0	12.9	13.0	13.1	13.2	13.3	13.5
15				13.3	13.1	13.0	13.0	13.0	13.1	13.2	13.3	13.5
16				13.3	13.1	13.0	13.0	13.0	13.1	13.2	13.3	13.5
17				13.3	13.1	13.0	12.9	13.0	13.1	13.2	13.3	13.5
18				13.3	13.1	13.0	13.0	13.0	13.1	13.2	13.3	13.5
19				13.3	13.1	13.0	13.0	13.0	13.1	13.2	13.3	13.5
20				13.3	13.1	13.0	13.0	13.0	13.1	13.2	13.3	13.5
21				13.3	13.1	13.0	12.9	13.0	13.1	13.2	13.4	13.5
22				13.3	13.1	13.0	13.0	13.0	13.1	13.2	13.4	13.5
23				13.3	13.1	13.0	12.9	13.0	13.1	13.2	13.4	13.5
24				13.2	13.1	13.0	12.9	13.0	13.1	13.2	13.4	13.5
25				13.2	13.1	13.0	13.0	13.0	13.1	13.2	13.4	13.5
26				13.2	13.1	13.0	13.0	13.0	13.1	13.2	13.4	13.5
27				13.2	13.1	13.0	13.0	13.0	13.1	13.2	13.4	13.5
28				13.2	13.1	13.0	13.0	13.0	13.1	13.2	13.4	13.5
29				13.2	13.1	13.0	13.0	13.0	13.1	13.2	13.4	13.5
30				13.2	13.1	13.0	12.9	13.0	13.1	13.2	13.4	13.5
31					13.1		12.9	13.0		13.3		13.5
Мин.					13.1	13.0	12.9	12.9	13.0	13.1	13.3	13.4
Ср.					13.1	13.0	13.0	13.0	13.1	13.2	13.3	13.5
Макс.					13.2	13.1	13.0	13.0	13.1	13.3	13.5	13.5

Год. макс: *Ср. год:* *Год. мин:*
Датум: *Датум:*

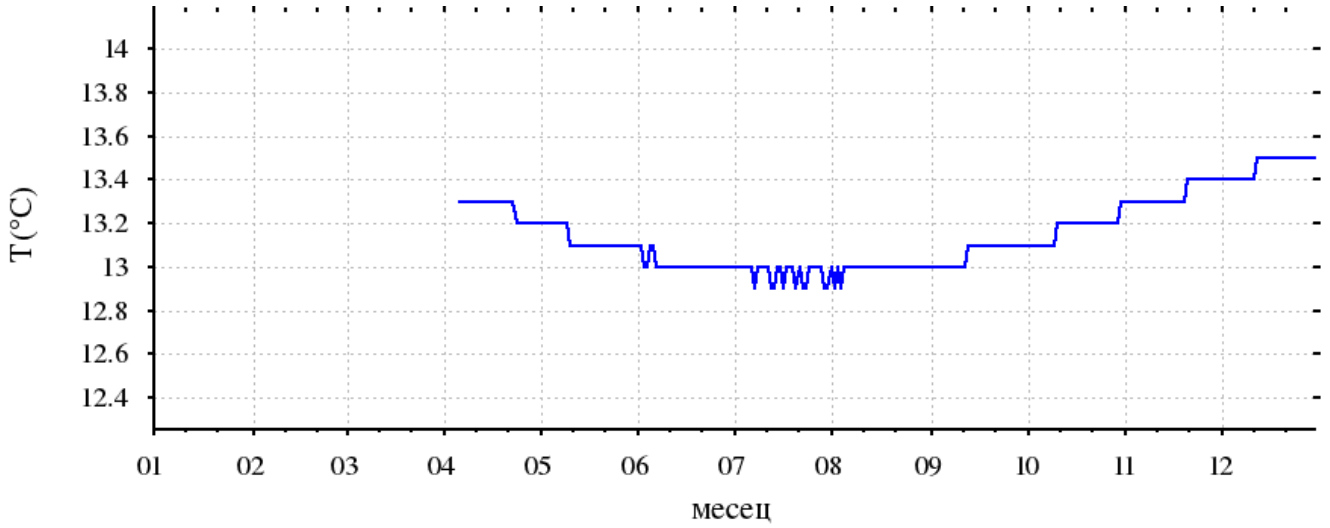

Шифра станице: **П-19** *Водно тело:* **116** *Кота 0 (мнм):*
Назив пијезометра: **Богосавац (улаз у село)** **SA_GW_I_3** *Кота терена (мнм):*

Дан	*I*	*II*	*III*	*IV*	*V*	*VI*	*VII*	*VIII*	*IX*	*X*	*XI*	*XII*
1								12.6	12.7	12.8	13.0	13.1
2								12.6	12.7	12.8	13.0	13.1
3								12.6	12.7	12.8	13.0	13.1
4								12.6	12.7	12.8	13.0	13.1
5								12.6	12.7	12.8	13.0	13.2
6								12.6	12.7	12.8	13.0	13.2
7								12.6	12.7	12.8	13.0	13.2
8								12.6	12.7	12.8	13.0	13.2
9								12.6	12.7	12.8	13.0	13.2
10								12.6	12.7	12.8	13.0	13.2
11								12.6	12.7	12.9	13.0	13.2
12								12.6	12.7	12.9	13.0	13.2
13								12.6	12.7	12.9	13.0	13.2
14								12.6	12.7	12.9	13.0	13.2
15								12.6	12.7	12.9	13.0	13.2
16								12.6	12.7	12.9	13.0	13.2
17								12.7	12.7	12.9	13.1	13.2
18								12.7	12.7	12.9	13.1	13.2
19								12.7	12.7	12.9	13.1	13.2
20								12.7	12.7	12.9	13.1	13.2
21								12.7	12.7	12.9	13.1	13.2
22								12.7	12.8	12.9	13.1	13.2
23								12.7	12.8	12.9	13.1	13.2
24								12.7	12.8	12.9	13.1	13.3
25								12.7	12.8	12.9	13.1	13.3
26							12.7	12.7	12.8	12.9	13.1	13.3
27							12.6	12.7	12.8	12.9	13.1	13.3
28							12.6	12.7	12.8	12.9	13.1	13.3
29							12.6	12.7	12.8	12.9	13.1	13.3
30							12.6	12.7	12.8	12.9	13.1	13.3
31							12.6	12.7		13.0		13.3
Мин.								12.6	12.7	12.8	13.0	13.1
Ср.								12.6	12.7	12.9	13.0	13.2
Макс.								12.7	12.8	13.0	13.1	13.3

Год. макс: *Ср. год:* *Год. мин:*
Датум: *Датум:*

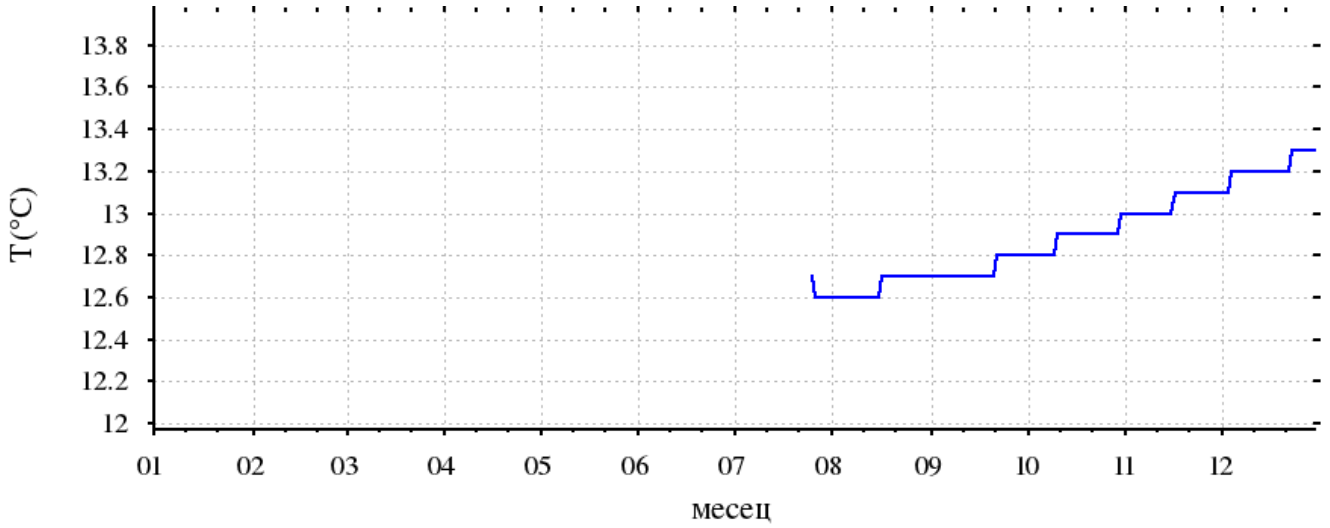

Шифра станице: **П-3** ***Водно тело:*** **116** ***Кота 0 (мнм):*** **79.70**
Назив пијезометра: **Ноћајски Салаш** **SA_GW_I_3** ***Кота терена (мнм):*** **79.39**

Дан	*I*	*II*	*III*	*IV*	*V*	*VI*	*VII*	*VIII*	*IX*	*X*	*XI*	*XII*
1	14.0	14.1	14.1	14.1	13.9	13.8	13.7	13.6	13.6	13.7	13.8	13.9
2	14.0	14.1	14.1	14.1	13.9	13.8	13.7	13.6	13.6	13.7	13.8	13.9
3	14.0	14.1	14.1	14.1	13.9	13.8	13.7	13.6	13.6	13.7	13.8	13.9
4	14.0	14.1	14.1	14.1	13.9	13.8	13.7	13.6	13.6	13.7	13.8	13.9
5	14.0	14.1	14.1	14.1	13.9	13.8	13.7	13.6	13.7	13.7	13.8	13.9
6	14.0	14.1	14.1	14.1	13.9	13.8	13.7	13.7	13.6	13.7	13.8	13.9
7	14.0	14.1	14.1	14.1	13.9	13.8	13.7	13.6	13.7	13.7	13.8	13.9
8	14.0	14.1	14.1	14.1	13.9	13.8	13.7	13.6	13.6	13.7	13.8	13.9
9	14.0	14.1	14.1	14.1	13.9	13.8	13.7	13.6	13.7	13.7	13.8	13.9
10	14.0	14.1	14.1	14.1	13.9	13.8	13.7	13.6	13.7	13.7	13.8	14.0
11	14.0	14.1	14.1	14.1	13.8	13.8	13.7	13.6	13.7	13.7	13.8	14.0
12	14.0	14.1	14.1	14.1	13.9	13.8	13.7	13.6	13.7	13.7	13.8	14.0
13	14.0	14.1	14.1	14.1	13.9	13.8	13.7	13.6	13.7	13.7	13.8	14.0
14	14.0	14.1	14.1	14.1	13.9	13.8	13.7	13.6	13.7	13.7	13.8	14.0
15	14.0	14.1	14.1	14.1	13.9	13.8	13.7	13.6	13.7	13.7	13.9	14.0
16	14.1	14.1	14.1	14.1	13.8	13.8	13.7	13.6	13.7	13.8	13.9	14.0
17	14.1	14.1	14.1	14.1	13.8	13.8	13.7	13.6	13.7	13.8	13.9	14.0
18	14.1	14.1	14.1	14.1	13.8	13.8	13.7	13.6	13.7	13.8	13.9	14.0
19	14.1	14.1	14.1	14.1	13.8	13.8	13.7	13.6	13.7	13.8	13.9	14.0
20	14.1	14.1	14.1	14.0	13.8	13.8	13.7	13.6	13.7	13.8	13.9	14.0
21	14.1	14.1	14.1	14.0	13.8	13.8	13.7	13.6	13.7	13.8	13.9	14.0
22	14.1	14.1	14.1	14.0	13.8	13.8	13.7	13.6	13.7	13.8	13.9	14.0
23	14.1	14.1	14.1	14.0	13.8	13.8	13.6	13.6	13.7	13.8	13.9	14.0
24	14.1	14.1	14.1	14.0	13.8	13.8	13.7	13.6	13.7	13.8	13.9	14.0
25	14.1	14.1	14.1	14.0	13.8	13.7	13.7	13.6	13.7	13.8	13.9	14.0
26	14.1	14.1	14.1	14.0	13.8	13.7	13.6	13.6	13.7	13.8	13.9	14.0
27	14.1	14.1	14.1	13.9	13.8	13.7	13.7	13.6	13.7	13.8	13.9	14.0
28	14.1	14.1	14.1	13.9	13.8	13.7	13.6	13.7	13.7	13.8	13.9	14.0
29	14.1	14.1	14.1	13.9	13.8	13.7	13.7	13.6	13.7	13.8	13.9	14.0
30	14.1		14.1	13.9	13.8	13.7	13.6	13.6	13.7	13.8	13.9	14.0
31	14.1		14.1		13.8		13.7	13.6		13.8		14.0
Мин.	14.0	14.1	14.1	13.9	13.8	13.7	13.6	13.6	13.6	13.7	13.8	13.9
Ср.	14.1	14.1	14.1	14.1	13.8	13.8	13.7	13.6	13.7	13.8	13.9	14.0
Макс.	14.1	14.1	14.1	14.1	13.9	13.8	13.7	13.7	13.7	13.8	14.2	14.0

Год. макс: 14.1 ***Ср. год:*** 13.9 ***Год. мин:*** 13.6
Датум: 19.04.2012 ***Датум:*** 23.07.2012

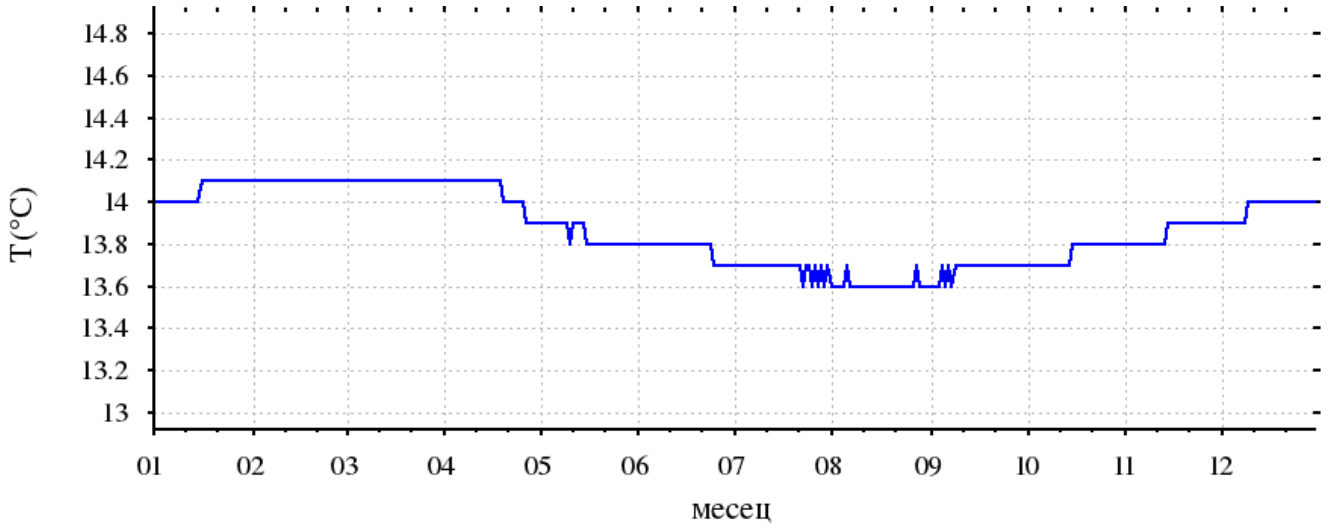

Шифра станице: **Пд-713** *Водно тело:* **116** *Кота 0 (мнм):* **80.86**
Назив пијезометра: **Ноћај** **SA_GW_I_3** *Кота терена (мнм):* **80.41**

Дан	*I*	*II*	*III*	*IV*	*V*	*VI*	*VII*	*VIII*	*IX*	*X*	*XI*	*XII*
1	13.2	13.3	13.3	13.2	13.1	13.0		12.9	12.9	13.0	13.1	13.2
2	13.2	13.3	13.3	13.2	13.1	13.0		12.9	12.9	13.1	13.1	13.2
3	13.2	13.3	13.3	13.2	13.1	13.0		12.9	12.9	13.0	13.1	13.2
4	13.2	13.3	13.3	13.2	13.1	13.0		12.9	13.0	13.1	13.1	13.2
5	13.2	13.3	13.3	13.2	13.1	13.0		12.9	13.0	13.1	13.1	13.2
6	13.2	13.3	13.3	13.2	13.1	13.0		12.9	13.0	13.0	13.1	13.2
7	13.3	13.3	13.3	13.2	13.1	13.0		12.9	13.0	13.1	13.1	13.2
8	13.3	13.3	13.3	13.2	13.1	13.0		12.9	13.0	13.1	13.1	13.2
9	13.3	13.3	13.3	13.2	13.0	13.0		12.9	13.0	13.1	13.1	13.2
10	13.3	13.3	13.2	13.2	13.1	13.0		12.9	13.0	13.1	13.1	13.2
11	13.3	13.3	13.2	13.2	13.1	13.0		12.9	13.0	13.0	13.1	13.2
12	13.3	13.3	13.2	13.2	13.0	13.0		12.9	12.9	13.1	13.1	13.2
13	13.3	13.3	13.2	13.2	13.0	13.0		12.9	13.0	13.1	13.1	13.2
14	13.3	13.3	13.2	13.2	13.0	13.0		12.9	13.0	13.1	13.1	13.2
15	13.3	13.3	13.2	13.2	13.1			12.8	13.0	13.1	13.1	13.2
16	13.3	13.3	13.2	13.1	13.1			12.9	13.0	13.1	13.2	13.2
17	13.3	13.3	13.2	13.1	13.0			12.9	13.0	13.1	13.1	13.2
18	13.3	13.3	13.2	13.1	13.0			12.9	13.0	13.1	13.1	13.2
19	13.3	13.3	13.2	13.1	13.1			12.9	13.0	13.1	13.2	13.2
20	13.3	13.3	13.2	13.2	13.1			12.9	13.0	13.1	13.2	13.2
21	13.3	13.3	13.2	13.2	13.0			12.9	13.0	13.1	13.2	13.3
22	13.3	13.3	13.2	13.1	13.0			12.9	13.0	13.1	13.2	13.3
23	13.3	13.3	13.2	13.1	13.0			12.9	13.0	13.1	13.2	13.3
24	13.3	13.3	13.2	13.1	13.0			12.9	13.0	13.1	13.2	13.3
25	13.3	13.3	13.2	13.1	13.0			13.0	13.0	13.1	13.2	13.3
26	13.3	13.3	13.2	13.1	13.0			12.9	13.0	13.1	13.2	13.3
27	13.3	13.4	13.2	13.1	13.0		12.9	12.9	13.0	13.1	13.2	13.3
28	13.3	13.4	13.2	13.1	13.0		12.9	12.9	13.0	13.1	13.2	13.3
29	13.3	13.4	13.2	13.1	13.0		12.9	12.9	13.0	13.1	13.2	13.3
30	13.3		13.2	13.1	13.0		12.9	12.9	13.0	13.1	13.2	13.3
31	13.3		13.2		12.9		12.9	13.0		13.1		13.3
Мин.	13.2	13.3	13.2	13.1	12.9			12.8	12.9	13.0	13.1	13.2
Ср.	13.3	13.3	13.2	13.2	13.0			12.9	13.0	13.1	13.2	13.2
Макс.	13.3	13.4	13.3	13.2	13.1			13.0	13.0	13.1	13.4	13.3

Год. макс: *Ср. год:* *Год. мин:*
Датум: *Датум:*

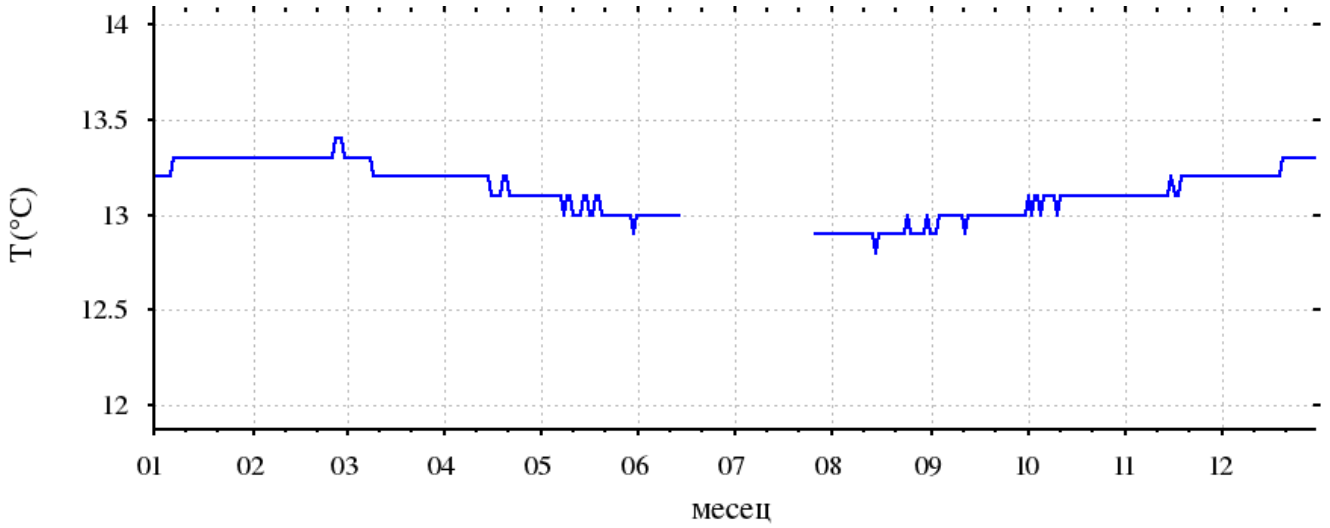

Шифра станице: **49**
Назив пијезометра: **Шабац-Агенција ЈРБ**

Водно тело: **116** SA_GW_I_3
Кота 0 (мнм): **79.99**
Кота терена (мнм): **79.21**

Дан	I	II	III	IV	V	VI	VII	VIII	IX	X	XI	XII
1		14.0	13.0	13.0	15.0	15.0	17.0	16.0	16.0	15.0	14.0	15.0
5	14.0	13.5	13.5	13.5	14.0	14.0	16.0	17.5	14.0	15.0	15.0	15.0
10	13.5	13.0	13.5	13.0	13.5	14.0	15.0	15.0	14.0	14.0	15.0	14.5
15	14.0	13.0	13.5	14.0	12.5	15.5	15.5	15.0	16.0	14.0	15.0	14.5
20	14.0	13.5	14.0	13.0	14.0	14.0	15.0	17.5	15.0	13.8	15.0	15.0
25	14.0	13.5	13.5	13.5	14.5	14.5	14.0	18.5	15.0	14.5	15.0	15.5
Мин.		13.0	13.0	13.0	12.5	14.0	14.0	15.0	14.0	13.8	14.0	14.5
Ср.		13.4	13.5	13.3	13.9	14.5	15.4	16.6	15.0	14.4	14.8	14.9
Макс.		14.0	14.0	14.0	15.0	15.5	17.0	18.5	16.0	15.0	15.0	15.5

Год. макс: *Ср. год:* *Год. мин:*
Датум: *Датум:*

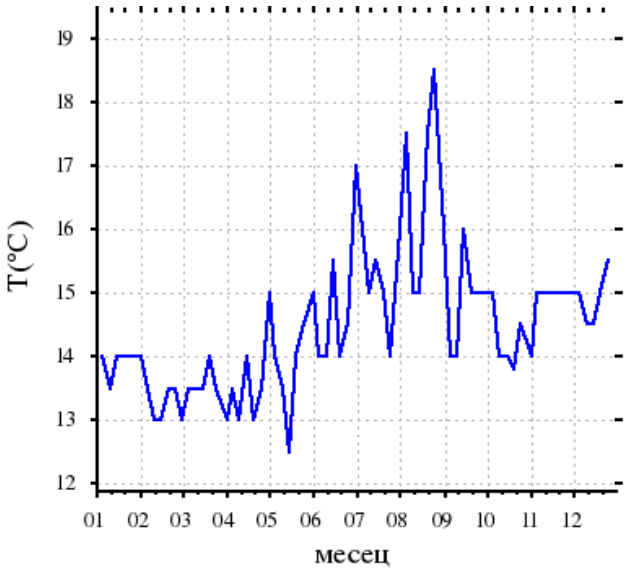

Шифра станице: **Пд-714**
Назив пијезометра: **Ноћај**

Водно тело: **116** SA_GW_I_3
Кота 0 (мнм): **80.13**
Кота терена (мнм): **79.71**

Дан	I	II	III	IV	V	VI	VII	VIII	IX	X	XI	XII
1	14.8	14.2	13.8	13.2	13.0	13.2	13.5	13.8	14.1	15.0	15.3	15.6
10	14.7	14.0	13.6	13.0	13.1	13.3		13.9	14.6	14.8	15.5	15.5
20	14.5	14.0	13.2	13.0	13.7	12.4	13.7	14.0	15.0	14.7	15.6	15.3
Мин.	14.5	14.0	13.2	13.0	13.0	12.4		13.8	14.1	14.0	15.3	15.3
Ср.	14.7	14.1	13.5	13.1	13.3	13.0		13.9	14.6	14.6	15.5	15.5
Макс.	14.8	14.2	13.8	13.2	13.7	13.3		14.0	15.0	15.0	15.6	15.6

Год. макс: *Ср. год:* *Год. мин:*
Датум: *Датум:*

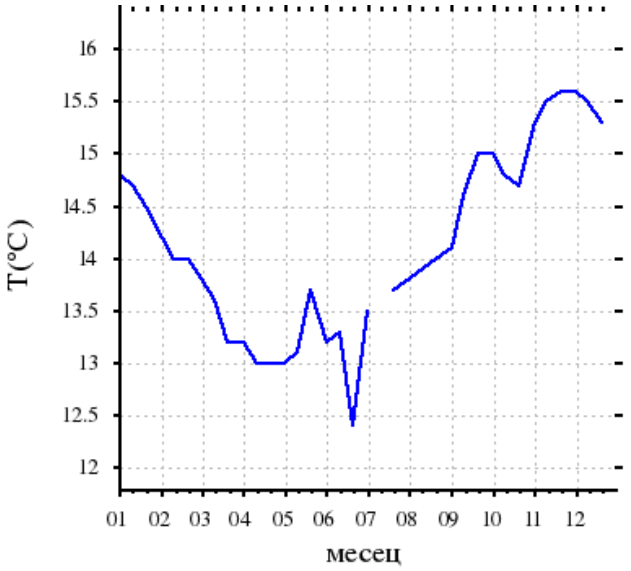

Шифра станице: **Пд-716**
Назив пијезометра: **Богатић**

Водно тело: **116** SA_GW_I_3
Кота 0 (мнм): **83.26**
Кота терена (мнм): **82.89**

Дан	I	II	III	IV	V	VI	VII	VIII	IX	X	XI	XII
1	14.7	13.9	13.4	13.0	12.8	12.8	13.5	13.9	14.3	14.7	15.2	15.3
10	14.5	13.7	13.3	12.8	13.0	12.9		14.0	14.5	14.7	15.3	15.2
20	14.2	13.3	13.0	12.8	13.0	13.2	13.7	14.0	14.8	14.6	15.5	15.2
Мин.	14.2	13.3	13.0	12.8	12.8	12.8		13.9	14.3	14.6	15.2	15.2
Ср.	14.5	13.6	13.2	12.9	12.9	13.0		14.0	14.5	14.7	15.3	15.2
Макс.	14.7	13.9	13.4	13.0	13.0	13.2		14.0	14.8	14.7	15.5	15.3

Год. макс: *Ср. год:* *Год. мин:*
Датум: *Датум:*

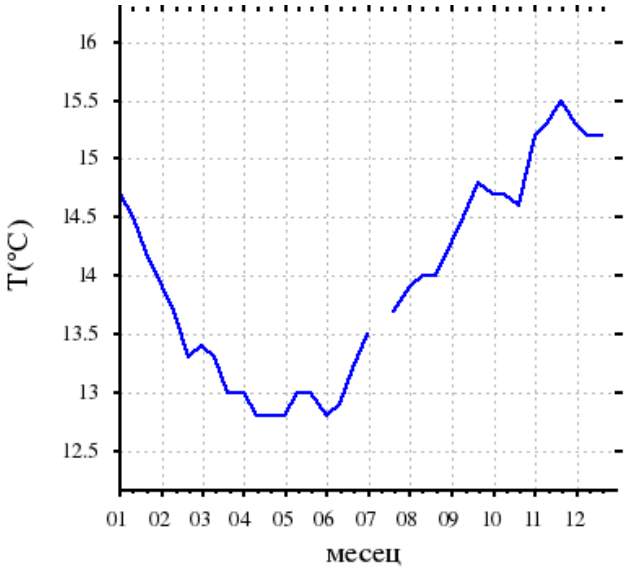

Шифра станице: **Пд-717** ***Водно тело:*** **116** ***Кота 0 (мнм):*** **87.83**
Назив пијезометра: **Клење** **SA_GW_I_3** ***Кота терена (мнм):*** **87.39**

Дан	*I*	*II*	*III*	*IV*	*V*	*VI*	*VII*	*VIII*	*IX*	*X*	*XI*	*XII*
1	13.4	13.2	12.9	12.8	12.3	12.4	13.0	13.3	13.4	13.6	13.7	13.7
10	13.3	13.0	12.7	12.6	12.3	12.5		13.3	13.6	13.5	13.9	13.6
20	13.2	13.0	12.7	12.4	12.4	12.9	13.3	13.2	13.5	13.5	13.9	13.6
Мин.	13.2	13.0	12.7	12.4	12.3	12.4		13.2	13.4	13.5	13.7	13.6
Ср.	13.3	13.1	12.8	12.6	12.3	12.6		13.3	13.5	13.5	13.8	13.6
Макс.	13.4	13.2	12.9	12.8	12.4	12.9		13.3	13.6	13.6	13.9	13.7

Год. макс: ***Ср. год:*** ***Год. мин:***
Датум: ***Датум:***

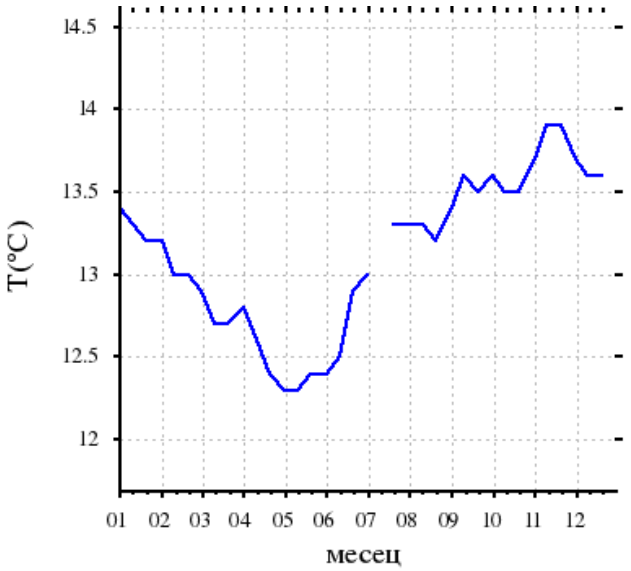

Шифра станице: **Пд-718** ***Водно тело:*** **116** ***Кота 0 (мнм):*** **89.32**
Назив пијезометра: **Бадовинци** **SA_GW_I_3** ***Кота терена (мнм):*** **89.03**

Дан	*I*	*II*	*III*	*IV*	*V*	*VI*	*VII*	*VIII*	*IX*	*X*	*XI*	*XII*
1	13.4	13.2	12.7	12.8	12.4	12.5	12.9	13.9	13.4	13.7	14.0	14.0
10	13.4	13.0	12.9	12.4	12.4	12.5		13.5	13.6	13.9	14.2	13.9
20	13.3	13.0	12.8	12.4	12.5	12.8	13.8	13.5	13.6	14.0	14.2	13.8
Мин.	13.3	13.0	12.7	12.4	12.4	12.5		13.5	13.4	13.7	14.0	13.8
Ср.	13.4	13.1	12.8	12.5	12.4	12.6		13.6	13.5	13.9	14.1	13.9
Макс.	13.4	13.2	12.9	12.8	12.5	12.8		13.9	13.6	14.0	14.2	14.0

Год. макс: ***Ср. год:*** ***Год. мин:***
Датум: ***Датум:***

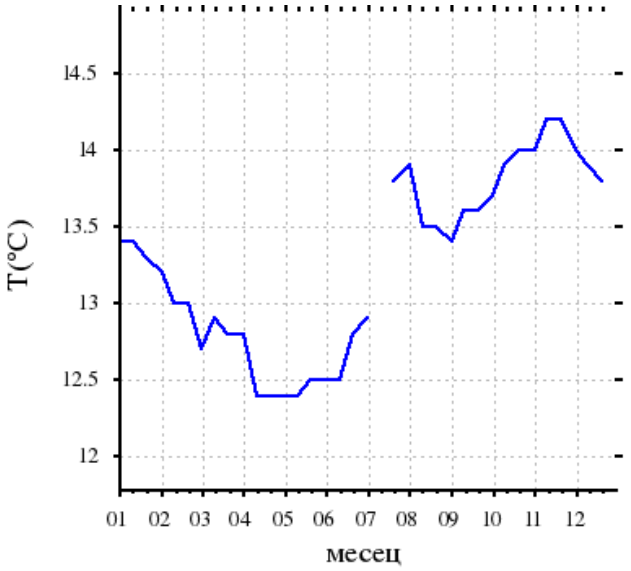

Шифра станице: **Пд-726** ***Водно тело:*** **116** ***Кота 0 (мнм):*** **83.70**
Назив пијезометра: **Богатић** **SA_GW_I_3** ***Кота терена (мнм):*** **83.21**

Дан	*I*	*II*	*III*	*IV*	*V*	*VI*	*VII*	*VIII*	*IX*	*X*	*XI*	*XII*
1	13.4	13.2	11.9	11.8	11.1	11.7	12.5	13.3	13.3	14.1	14.3	14.6
10	13.2	13.2	11.5	11.1	11.8	11.9		13.5	13.7	14.0	14.6	14.5
20	13.0	13.0	11.5	11.2	12.0	12.3	12.9	13.3	14.1	14.0	14.5	14.0
Мин.	13.0	13.0	11.5	11.1	11.1	11.7		13.3	13.3	14.0	14.3	14.0
Ср.	13.2	13.1	11.6	11.4	11.6	12.0		13.4	13.7	14.0	14.5	14.4
Макс.	13.4	13.2	11.9	11.8	12.0	12.3		13.5	14.1	14.1	14.6	14.6

Год. макс: ***Ср. год:*** ***Год. мин:***
Датум: ***Датум:***

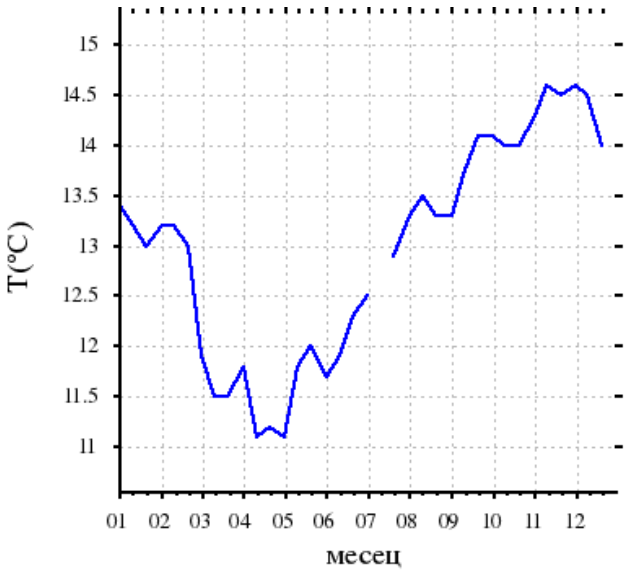

Шифра станице: **236A** ***Водно тело:*** **119** ***Кота 0 (мнм):*** **75.05**
Назив пијезометра: **Обреновац-Беопетрол** **KOL_GW_I_1** ***Кота терена (мнм):*** **74.45**

Дан	*I*	*II*	*III*	*IV*	*V*	*VI*	*VII*	*VIII*	*IX*	*X*	*XI*	*XII*
1	15.8	15.8	15.8	15.5	15.4	15.3	15.3	15.3	15.3	15.4	15.5	15.6
2	15.8	15.8	15.8	15.5	15.4	15.3	15.3	15.3	15.3	15.4	15.5	15.6
3	15.8	15.8	15.8	15.5	15.4	15.3	15.3	15.3	15.3	15.4	15.5	15.6
4	15.8	15.8	15.8	15.5	15.4	15.3	15.3	15.3	15.3	15.4	15.5	15.6
5	15.8	15.8	15.8	15.5	15.4	15.3	15.3	15.3	15.3	15.4	15.5	15.6
6	15.8	15.8	15.8	15.5	15.4	15.3	15.3	15.3	15.3	15.4	15.5	15.6
7	15.8	15.8	15.8	15.5	15.4	15.3	15.3	15.3	15.3	15.4	15.5	15.6
8	15.8	15.8	15.7	15.5	15.4	15.3	15.2	15.3	15.3	15.4	15.5	15.6
9	15.8	15.8	15.7	15.5	15.3	15.3	15.3	15.3	15.3	15.4	15.5	15.6
10	15.8	15.8	15.7	15.5	15.4	15.3	15.3	15.3	15.3	15.4	15.5	15.6
11	15.8	15.8	15.7	15.5	15.4	15.3	15.3	15.3	15.3	15.4	15.5	15.6
12	15.8	15.8	15.7	15.5	15.3	15.3	15.3	15.3	15.3	15.4	15.5	15.6
13	15.8	15.8	15.7	15.5	15.3	15.3	15.3	15.3	15.3	15.4	15.5	15.7
14	15.8	15.8	15.7	15.5	15.3	15.3	15.3	15.3	15.3	15.4	15.5	15.7
15	15.8	15.8	15.7	15.4	15.3	15.3	15.3	15.3	15.3	15.4	15.5	15.7
16	15.8	15.8	15.6	15.4	15.3	15.3	15.3	15.3	15.3	15.4	15.5	15.7
17	15.8	15.8	15.6	15.4	15.3	15.3	15.3	15.3	15.3	15.4	15.5	15.7
18	15.8	15.8	15.6	15.4	15.3	15.3	15.3	15.3	15.3	15.4	15.5	15.7
19	15.8	15.8	15.5	15.4	15.3	15.3	15.3	15.3	15.3	15.4	15.6	15.7
20	15.8	15.8	15.5	15.4	15.3	15.3	15.3	15.3	15.3	15.4	15.6	15.7
21	15.8	15.8	15.6	15.4	15.3	15.3	15.3	15.3	15.3	15.4	15.6	15.7
22	15.8	15.8	15.5	15.4	15.3	15.3	15.3	15.3	15.4	15.4	15.6	15.7
23	15.8	15.8	15.5	15.4	15.3	15.3	15.3	15.3	15.4	15.4	15.6	15.7
24	15.8	15.8	15.5	15.4	15.3	15.3	15.3	15.3	15.4	15.4	15.6	15.7
25	15.8	15.8	15.5	15.4	15.3	15.3	15.3	15.3	15.4	15.4	15.6	15.7
26	15.8	15.8	15.5	15.4	15.3	15.3	15.3	15.3	15.4	15.5	15.6	15.7
27	15.8	15.7	15.5	15.4	15.3	15.3	15.3	15.3	15.4	15.5	15.6	15.7
28	15.8	15.7	15.5	15.4	15.3	15.3	15.3	15.3	15.4	15.5	15.6	15.7
29	15.8	15.8	15.5	15.4	15.3	15.3	15.3	15.3	15.4	15.5	15.6	15.7
30	15.8		15.5	15.4	15.3	15.3	15.3	15.3	15.4	15.5	15.6	15.7
31	15.8		15.5		15.3		15.3	15.3		15.5		15.7
Мин.	15.8	15.7	15.5	15.1	15.3	14.9	15.2	15.3	15.3	15.4	15.5	15.6
Ср.	15.8	15.8	15.6	15.4	15.3	15.3	15.3	15.3	15.3	15.5	15.5	15.7
Макс.	15.8	15.8	15.8	15.5	15.4	15.3	15.3	15.3	15.4	16.9	15.6	15.7

Год. макс: 15.8 ***Ср. год:*** 15.5 ***Год. мин:*** 15.2
Датум: 07.03.2012 ***Датум:*** 08.07.2012

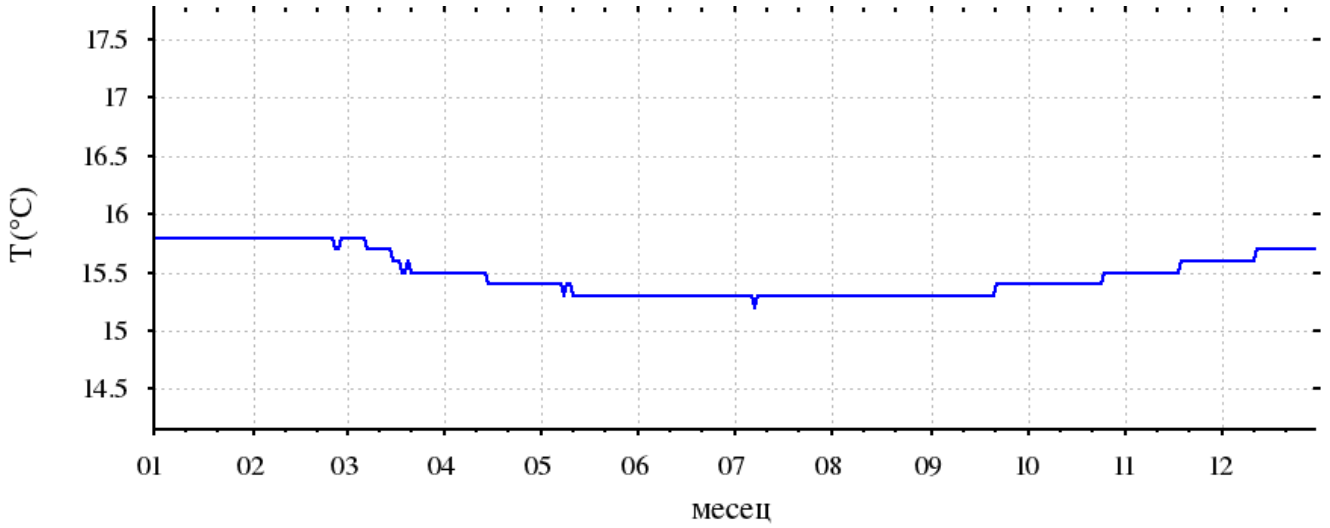

Шифра станице: **252A** *Водно тело:* **119** *Кота 0 (мнм):* **88.30**
Назив пијезометра: **Ђеманов мост-Јабука** **KOL_GW_I_1** *Кота терена (мнм):* **87.20**

Дан	*I*	*II*	*III*	*IV*	*V*	*VI*	*VII*	*VIII*	*IX*	*X*	*XI*	*XII*
1	13.4	10.1	10.5	10.5	10.9	13.4	14.3	13.5	13.5	13.6	13.7	13.8
2								13.5	13.5	13.6	13.7	13.9
3								13.5	13.5	13.6	13.7	13.9
4								13.5	13.5	13.6	13.7	13.9
5								13.5	13.5	13.6	13.7	13.9
6								13.5	13.5	13.6	13.7	13.9
7								13.5	13.5	13.6	13.7	13.9
8								13.5	13.5	13.6	13.7	13.9
9								13.5	13.5	13.6	13.7	13.9
10	13.4	10.2	10.6	10.6	12.1	13.6	14.0	13.5	13.5	13.6	13.8	13.9
11								13.5	13.5	13.6	13.8	13.9
12								13.5	13.5	13.6	13.8	13.9
13								13.5	13.5	13.6	13.8	13.9
14								13.5	13.6	13.6	13.8	13.9
15								13.5	13.6	13.6	13.8	13.9
16								13.5	13.6	13.6	13.8	13.9
17								13.5	13.6	13.7	13.8	13.9
18							13.5	13.5	13.6	13.7	13.8	13.9
19							13.5	13.5	13.6	13.7	13.8	13.9
20	13.2	10.6	10.8	10.8	12.0	13.7	13.5	13.5	13.6	13.7	13.8	13.9
21							13.5	13.5	13.6	13.7	13.8	13.9
22							13.5	13.5	13.6	13.7	13.8	13.9
23							13.5	13.5	13.6	13.7	13.8	13.9
24							13.5	13.5	13.6	13.7	13.8	13.9
25							13.5	13.5	13.6	13.7	13.8	14.0
26							13.5	13.5	13.6	13.7	13.8	14.0
27							13.5	13.5	13.6	13.7	13.8	14.0
28							13.5	13.5	13.6	13.7	13.8	14.0
29							13.5	13.5	13.6	13.7	13.8	14.0
30							13.5	13.5	13.6	13.7	13.8	14.0
31							13.5	13.5		13.7		14.0
Мин.								13.5	13.5	13.6	13.7	13.8
Ср.								13.5	13.6	13.6	13.8	13.9
Макс.								13.5	13.6	13.7	13.8	14.0

Год. макс: *Ср. год:* *Год. мин:*
Датум: *Датум:*

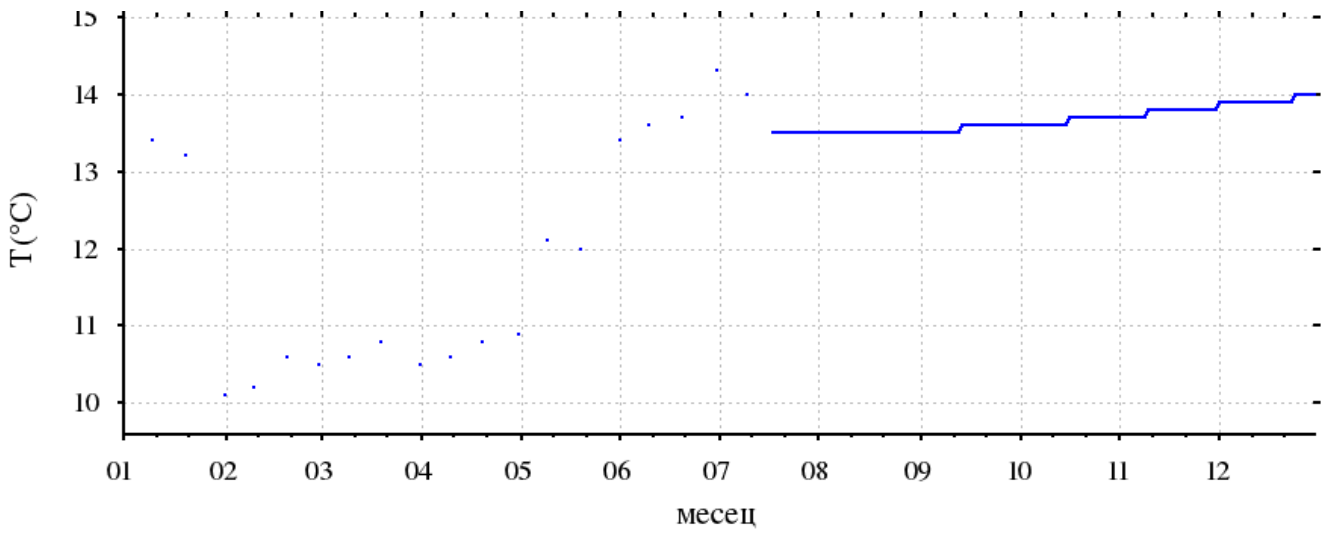

Шифра станице: **831A** *Водно тело:* **119** *Кота 0 (мнм):* **99.64**
Назив пијезометра: **Гуњевац-пескара** **KOL_GW_I_1** *Кота терена (мнм):* **98.75**

Дан	*I*	*II*	*III*	*IV*	*V*	*VI*	*VII*	*VIII*	*IX*	*X*	*XI*	*XII*
1	14.3	9.2	4.7	9.5	10.8	12.0	13.9	13.2	13.2	13.3	13.4	13.5
2								13.2	13.2	13.3	13.4	13.5
3								13.2	13.2	13.3	13.4	13.5
4								13.2	13.2	13.3	13.4	13.5
5								13.2	13.2	13.3	13.4	13.5
6								13.2	13.2	13.3	13.4	13.5
7								13.2	13.3	13.3	13.4	13.5
8								13.2	13.2	13.3	13.4	13.5
9								13.2	13.2	13.3	13.4	13.5
10	14.4	8.8	8.4	9.8	11.0	12.2	14.1	13.2	13.2	13.3	13.4	13.5
11								13.2	13.3	13.3	13.4	13.5
12								13.2	13.3	13.3	13.4	13.5
13								13.2	13.3	13.3	13.4	13.5
14								13.2	13.3	13.3	13.4	13.5
15								13.2	13.3	13.3	13.4	13.5
16								13.2	13.3	13.3	13.4	13.5
17								13.2	13.3	13.3	13.4	13.5
18							13.2		13.3	13.3	13.4	13.5
19							13.2	13.2	13.3	13.3	13.4	13.5
20	14.2	5.1	9.7	10.2	11.3	12.3	13.2	13.2	13.3	13.3	13.4	13.5
21							13.2	13.2	13.3	13.3	13.4	13.5
22							13.2	13.2	13.3	13.3	13.4	13.5
23							13.2	13.2	13.3	13.3	13.4	13.5
24							13.2	13.2	13.3	13.3	13.4	13.5
25							13.2	13.2	13.3	13.4	13.4	13.5
26							13.2	13.2	13.3	13.4	13.4	13.5
27							13.2	13.2	13.3	13.4	13.4	13.5
28							13.2	13.2	13.3	13.4	13.4	13.5
29							13.2	13.2	13.3	13.4	13.5	13.5
30							13.2	13.2	13.3	13.4	13.5	13.5
31							13.2	13.2		13.4		13.5
Мин.									13.2	13.3	13.4	13.5
Ср.									13.3	13.3	13.4	13.5
Макс.									13.3	13.6	13.5	13.5

Год. макс: *Ср. год:* *Год. мин:*
Датум: *Датум:*

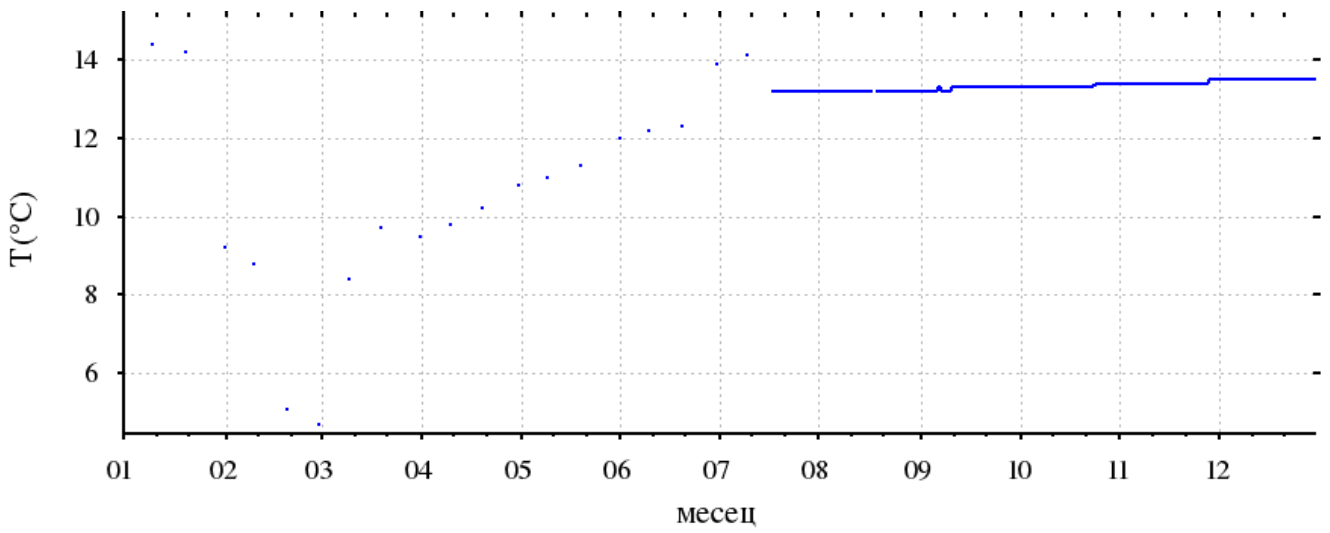

Шифра станице: 240А
Назив пијезометра: Барич-стара ж.станица
Водно тело: 119 KOL_GW_I_1
Кота 0 (мнм): 76.95
Кота терена (мнм): 76.33

Дан	I	II	III	IV	V	VI	VII	VIII	IX	X	XI	XII
1	15.0	12.7	12.7	12.7	12.4	12.5	13.2	13.8	14.3	14.5	14.7	14.8
10	14.8	12.5	12.8	12.8	12.6	12.8	13.4	13.9	14.4	14.6	14.7	14.7
20	14.9	12.8	12.7	12.7	12.6	13.0	13.6	14.1	14.5	14.7	15.0	15.1
Мин.	14.8	12.5	12.7	12.7	12.4	12.5	13.2	13.8	14.3	14.5	14.7	14.7
Ср.	14.9	12.7	12.7	12.7	12.5	12.8	13.4	13.9	14.4	14.6	14.8	14.9
Макс.	15.0	12.8	12.8	12.8	12.6	13.0	13.6	14.1	14.5	14.7	15.0	15.1

Год. макс: 15.1 **Ср. год:** 13.7 **Год. мин:** 12.4
Датум: 20.12.2012 **Датум:** 01.05.2012

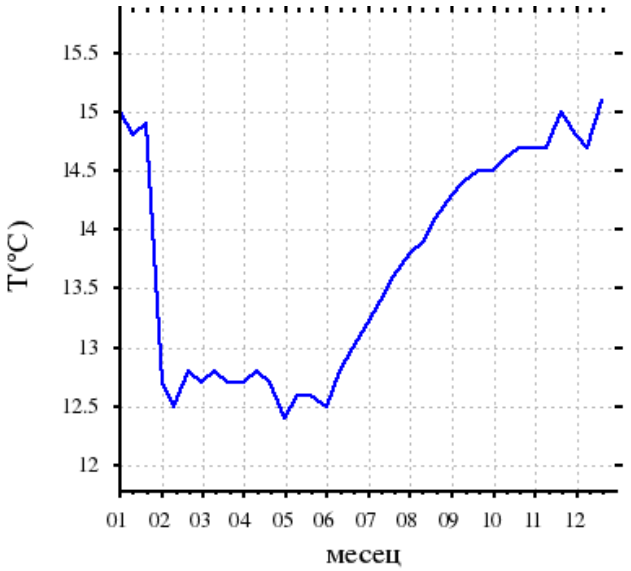

Шифра станице: 241А
Назив пијезометра: Мислођин
Водно тело: 119 KOL_GW_I_1
Кота 0 (мнм): 76.88
Кота терена (мнм): 76.02

Дан	I	II	III	IV	V	VI	VII	VIII	IX	X	XI	XII
1	14.5	13.0	13.3	12.6	12.6	13.2	14.2	14.5	15.2	15.2	14.8	14.6
10	14.3	13.2	13.4	13.5	13.5	13.7	14.3	14.8	15.2	15.3	14.8	14.6
20	14.3	13.5	12.8	13.4	13.4	13.9	14.4	15.1	15.3	14.8	14.9	14.7
Мин.	14.3	13.0	12.8	12.6	12.6	13.2	14.2	14.5	15.2	14.8	14.8	14.6
Ср.	14.4	13.2	13.2	13.2	13.2	13.6	14.3	14.8	15.2	15.1	14.8	14.6
Макс.	14.5	13.5	13.4	13.5	13.5	13.9	14.4	15.1	15.3	15.3	14.9	14.7

Год. макс: 15.3 **Ср. год:** 14.1 **Год. мин:** 12.6
Датум: 10.10.2012 **Датум:** 01.05.2012

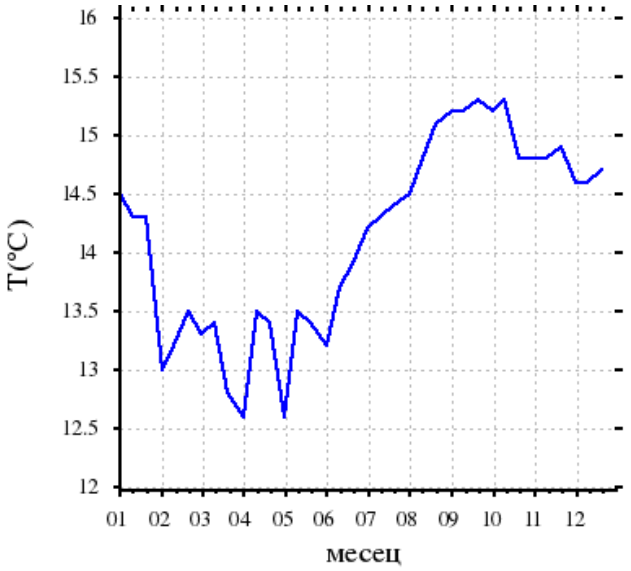

Шифра станице: 247А
Назив пијезометра: Бргуле
Водно тело: 119 KOL_GW_I_1
Кота 0 (мнм): 83.74
Кота терена (мнм): 82.99

Дан	I	II	III	IV	V	VI	VII	VIII	IX	X	XI	XII
1	13.8	11.7	11.6	11.6	12.4	12.7	14.2	15.0	15.1	15.6	15.6	15.4
10	13.6	11.8	11.4	11.4	12.6	13.7	14.4	14.7	15.3	15.7	15.5	15.2
20	13.8	11.8	12.2	12.2	12.4	14.0	14.7	15.0	14.9	15.7	15.7	14.9
Мин.	13.6	11.7	11.4	11.4	12.4	12.7	14.2	14.7	14.9	15.6	15.5	14.9
Ср.	13.7	11.8	11.7	11.7	12.5	13.5	14.4	14.9	15.1	15.7	15.6	15.2
Макс.	13.8	11.8	12.2	12.2	12.6	14.0	14.7	15.0	15.3	15.7	15.7	15.4

Год. макс: 15.7 **Ср. год:** 13.8 **Год. мин:** 11.4
Датум: 20.10.2012 **Датум:** 10.03.2012

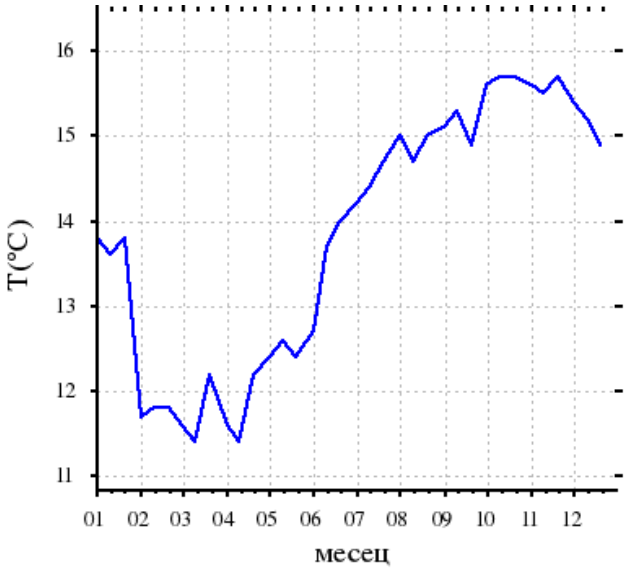

Шифра станице: **251A**
Назив пијезометра: **Ћеманов мост**

Водно тело: **119** KOL_GW_I_1
Кота 0 (мнм): **88.58**
Кота терена (мнм): **88.05**

Дан	*I*	*II*	*III*	*IV*	*V*	*VI*	*VII*	*VIII*	*IX*	*X*	*XI*	*XII*
1	14.4	11.0	11.6	11.6	11.8	13.6	15.2	15.2	15.3	15.2	15.8	14.8
10	14.2	11.3	11.3	11.3	12.4	13.9	14.5	14.8	15.8	15.5	15.6	14.7
20	14.1	11.7	11.8	11.8	12.2	14.3	14.8	15.4	15.1	15.8	15.6	14.5
Мин.	14.1	11.0	11.3	11.3	11.8	13.6	14.5	14.8	15.1	15.2	15.6	14.5
Ср.	14.2	11.3	11.6	11.6	12.1	13.9	14.8	15.1	15.4	15.5	15.7	14.7
Макс.	14.4	11.7	11.8	11.8	12.4	14.3	15.2	15.4	15.8	15.8	15.8	14.8

Год. макс: 15.8 ***Ср. год:*** 13.8 ***Год. мин:*** 11.0
Датум: 20.10.2012 ***Датум:*** 01.02.2012

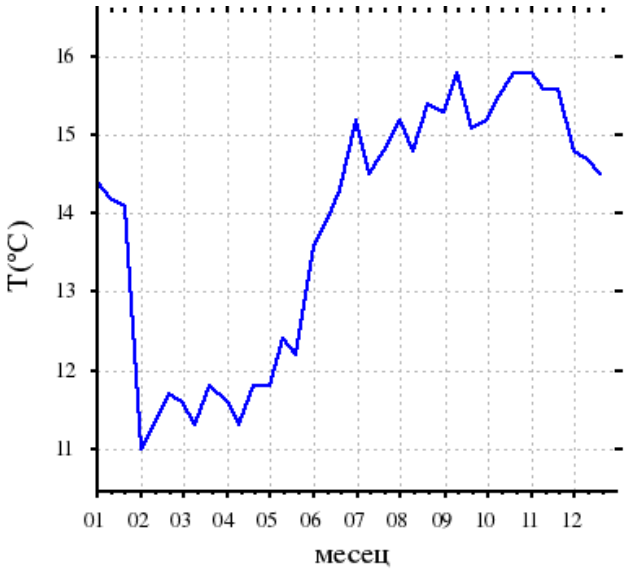

Шифра станице: **829A**
Назив пијезометра: **Звиздар**

Водно тело: **119** KOL_GW_I_1
Кота 0 (мнм): **102.89**
Кота терена (мнм): **102.56**

Дан	*I*	*II*	*III*	*IV*	*V*	*VI*	*VII*	*VIII*	*IX*	*X*	*XI*	*XII*
1	13.3	11.0	11.0	11.0	11.3	13.7	13.8	14.3	14.3	15.1	15.1	15.0
10	13.2	11.0	11.0	11.0	11.3	13.9	14.0	15.0	14.7	15.1	15.2	14.3
20	13.1	11.0	11.0	11.0	11.2	14.1	14.1	14.4	14.5	15.3	15.3	13.8
Мин.	13.1	11.0	11.0	11.0	11.2	13.7	13.8	14.3	14.3	14.0	15.1	13.8
Ср.	13.2	11.0	11.0	11.0	11.3	13.9	14.0	14.6	14.5	14.9	15.2	14.4
Макс.	13.3	11.0	11.0	11.0	11.3	14.1	14.1	15.0	14.7	15.3	15.3	15.0

Год. макс: 15.3 ***Ср. год:*** 13.3 ***Год. мин:*** 11.0
Датум: 20.10.2012 ***Датум:*** 20.03.2012

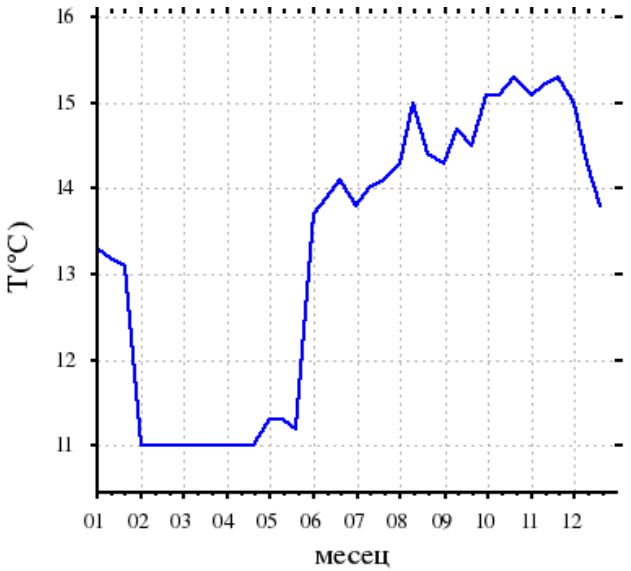

Шифра станице: **834A**
Назив пијезометра: **Бели-Брод (ГХС)**

Водно тело: **119** KOL_GW_I_1
Кота 0 (мнм): **106.37**
Кота терена (мнм): **105.87**

Дан	*I*	*II*	*III*	*IV*	*V*	*VI*	*VII*	*VIII*	*IX*	*X*	*XI*	*XII*
1	13.6	13.0	12.8	13.0	12.7	12.9	12.8	13.0	13.3	13.4	13.6	13.8
5	13.7	13.1	12.8	13.1	12.7	13.0	12.9	13.1	13.4	13.5	13.7	13.9
10	13.8	12.9	12.9	12.9	12.8	12.8	12.9	13.1	13.5	13.6	13.8	13.7
15	13.7	12.8	13.0	12.8	12.9	12.8	12.8	13.2	13.4	13.6	13.8	13.6
20	13.7	12.7	12.9	12.7	12.9	12.9	13.0	13.2	13.5	13.7	13.7	13.8
25	13.6	12.6	13.1	12.6	12.8	12.9	13.1	13.2	13.4	13.7	13.7	13.7
Мин.	13.6	12.6	12.8	12.6	12.7	12.8	12.8	13.0	13.3	13.4	13.6	13.6
Ср.	13.7	12.9	12.9	12.9	12.8	12.9	12.9	13.1	13.4	13.6	13.7	13.8
Макс.	13.8	13.1	13.1	13.1	12.9	13.0	13.1	13.2	13.5	13.7	13.8	13.9

Год. макс: 13.9 ***Ср. год:*** 13.2 ***Год. мин:*** 12.6
Датум: 05.12.2012 ***Датум:*** 25.02.2012

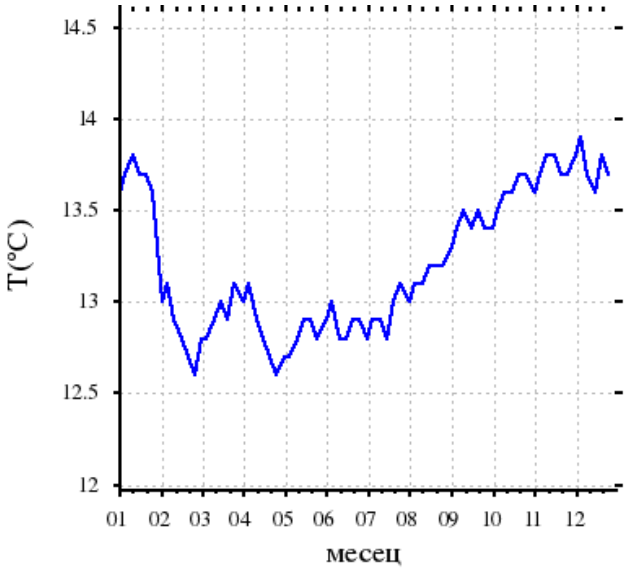

Шифра станице: **830A**
Назив пијезометра: **Боговађа**

Водно тело: **121**
KOL_GW_S_1

Кота 0 (мнм): **116.05**
Кота терена (мнм): **115.61**

Дан	*I*	*II*	*III*	*IV*	*V*	*VI*	*VII*	*VIII*	*IX*	*X*	*XI*	*XII*
1	14.0	13.0	13.0	13.0	12.0	12.0	12.0	12.6	12.9	13.3	13.7	14.0
2	13.0	13.0	13.0	13.0	12.0	12.0	12.0	12.6	13.0	13.4	13.8	14.0
3	13.0	13.0	13.0	13.0	12.0	12.0	12.0	12.6	13.0	13.4	13.8	14.0
4	13.0	13.0	13.0	12.0	12.0	12.0	12.0	12.6	13.0	13.4	13.8	14.0
5	13.0	13.0	13.0	13.0	12.0	12.0	12.0	12.6	13.0	13.4	13.8	14.0
6	13.0	13.0	13.0	12.0	12.0	12.0	12.0	12.7	13.0	13.4	13.8	14.0
7	13.0	13.0	13.0	12.0	12.0	12.0	12.0	12.7	13.0	13.4	13.8	14.1
8	13.0	13.0	13.0	12.0	12.0	12.0	12.0	12.7	13.0	13.4	13.8	14.1
9	13.0	13.0	13.0	12.0	12.0	12.0	12.0	12.7	13.1	13.5	13.8	14.1
10	13.0	13.0	13.0	12.0	12.0	12.0	12.0	12.7	13.1	13.5	13.8	14.1
11	13.0	13.0	13.0	12.0	12.0	12.0	12.0	12.7	13.1	13.5	13.8	14.1
12	13.0	13.0	13.0	12.0	12.0	12.0	12.0	12.7	13.1	13.5	13.9	14.1
13	13.0	13.0	13.0	12.0	12.0	12.0	12.0	12.7	13.1	13.5	13.9	14.1
14	13.0	13.0	13.0	12.0	12.0	12.0	12.0	12.7	13.1	13.5	13.9	14.1
15	13.0	13.0	13.0	12.0	12.0	12.0	12.0	12.7	13.1	13.5	13.9	14.1
16	13.0	13.0	13.0	12.0	12.0	12.0	12.0	12.8	13.1	13.6	13.9	14.1
17	13.0	13.0	13.0	12.0	12.0	12.0	12.0	12.8	13.2	13.6	13.9	14.1
18	13.0	13.0	13.0	12.0	12.0	12.0		12.8	13.2	13.6	13.9	14.1
19	13.0	13.0	13.0	12.0	12.0	12.0	12.5	12.8	13.2	13.6	13.9	14.1
20	13.0	13.0	13.0	12.0	12.0	12.0	12.5	12.8	13.2	13.6	13.9	14.1
21	13.0	13.0	13.0	12.0	12.0	12.0	12.5	12.8	13.2	13.6	13.9	14.1
22	13.0	13.0	13.0	12.0	12.0	12.0	12.5	12.8	13.2	13.6	13.9	14.1
23	13.0	13.0	13.0	12.0	12.0	12.0	12.5	12.8	13.2	13.6	14.0	14.1
24	13.0	13.0	13.0	12.0	12.0	12.0	12.5	12.8	13.3	13.7	14.0	14.1
25	13.0	13.0	13.0	12.0	12.0	12.0	12.5	12.8	13.3	13.7	14.0	14.1
26	13.0	13.0	13.0	12.0	12.0	12.0	12.5	12.9	13.3	13.7	14.0	14.1
27	13.0	13.0	13.0	12.0	12.0	12.0	12.6	12.9	13.3	13.7	14.0	14.1
28	13.0	13.0	13.0	12.0	12.0	12.0	12.6	12.9	13.3	13.7	14.0	14.1
29	13.0	13.0	13.0	12.0	12.0	12.0	12.6	12.9	13.3	13.7	14.0	14.1
30	13.0		13.0	12.0	12.0	12.0	12.6	12.9	13.3	13.7	14.0	14.1
31	13.0		13.0		12.0		12.6	12.9		13.7		14.1
Мин.	13.0	13.0	13.0	12.0	12.0	12.0		12.6	12.9	13.3	13.7	14.0
Ср.	13.0	13.0	13.0	12.2	12.0	12.0		12.8	13.1	13.5	13.9	14.1
Макс.	14.0	13.0	13.0	13.0	12.0	12.0		12.9	13.3	13.7	14.0	14.1

Год. макс:
Датум:

Ср. год:

Год. мин:
Датум:

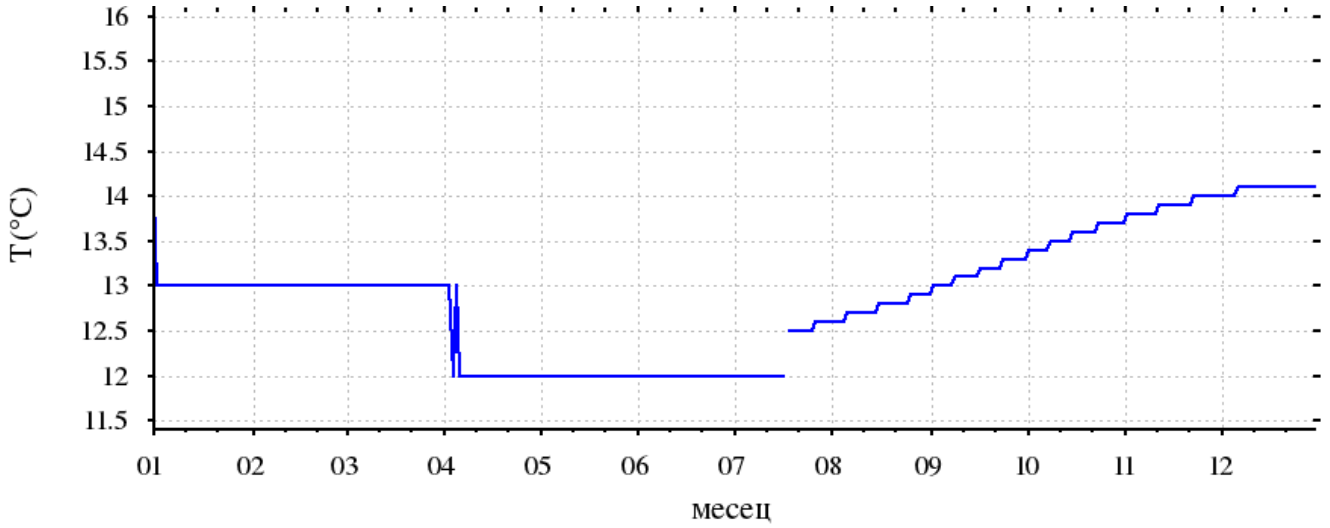

Шифра станице:	**841A**	*Водно тело:* **121**		*Кота 0 (мнм):*	**167.97**
Назив пијезометра:	**Ваљево-ГМС**	**KOL_GW_S_1**		*Кота терена (мнм):*	**166.85**

Дан	*I*	*II*	*III*	*IV*	*V*	*VI*	*VII*	*VIII*	*IX*	*X*	*XI*	*XII*
1						12.0	12.0	13.2	13.9	14.6	15.0	15.2
2						12.0	12.0	13.2	13.9	14.6	15.0	15.2
3						12.0	12.0	13.3	13.9	14.7	15.0	15.2
4						12.0	12.0	13.3	13.9	14.7	15.0	15.2
5						12.0	12.0	13.3	14.0	14.7	15.0	15.0
6						12.0	12.0	13.3	14.0	14.7	15.0	15.0
7						12.0	12.0	13.3	14.0	14.7	15.0	15.0
8						12.0	12.0	13.4	14.0	14.8	15.0	15.0
9						12.0	12.0	13.4	14.0	14.8	15.0	15.0
10						12.0	12.0	13.4	14.0	14.8	15.0	15.0
11						12.0	12.0	13.4	14.0	14.8	15.0	15.0
12						12.0	12.0	13.5	14.0	14.8	15.0	15.0
13						12.0	12.0	13.5	14.0	14.8	15.0	15.0
14						12.0	12.0	13.5	14.2	14.9	15.0	15.0
15						12.0	13.0	13.5	14.2	14.9	15.0	15.0
16						12.0	13.0	13.5	14.3	14.9	15.0	15.0
17						12.0	13.0	13.6	14.3	14.9	15.0	15.0
18						12.0	13.0	13.6	14.3	14.9	15.0	15.0
19						12.0	13.0	13.6	14.3	14.9	15.2	15.0
20						12.0	13.0	13.6	14.4	14.9	15.2	15.0
21						12.0	13.0	13.7	14.4	15.0	15.0	15.0
22						12.0	13.0	13.7	14.4	15.0	15.0	15.0
23						12.0	13.1	13.7	14.4	15.0	15.0	15.0
24						12.0	13.1	13.7	14.4	15.0	15.0	15.0
25						12.0	13.1	13.7	14.5	15.0	15.0	15.0
26						12.0	13.1	13.8	14.5	15.0	15.0	14.9
27						12.0	13.1	13.8	14.5	15.0	15.0	14.9
28						12.0	13.1	13.8	14.5	15.0	15.0	14.9
29						12.0	13.2	13.8	14.6	15.0	15.0	14.9
30						12.0	13.2	13.9	14.6	15.0	15.2	14.9
31					12.7		13.2	13.9		15.0		14.9
Мин.						12.0	12.0	13.2	13.9	14.5	15.0	14.9
Ср.						12.0	12.6	13.5	14.2	14.9	15.0	15.0
Макс.						12.0	13.2	13.9	14.6	15.0	15.2	15.2

Год. макс:	*Ср. год:*	*Год. мин:*
Датум:		*Датум:*

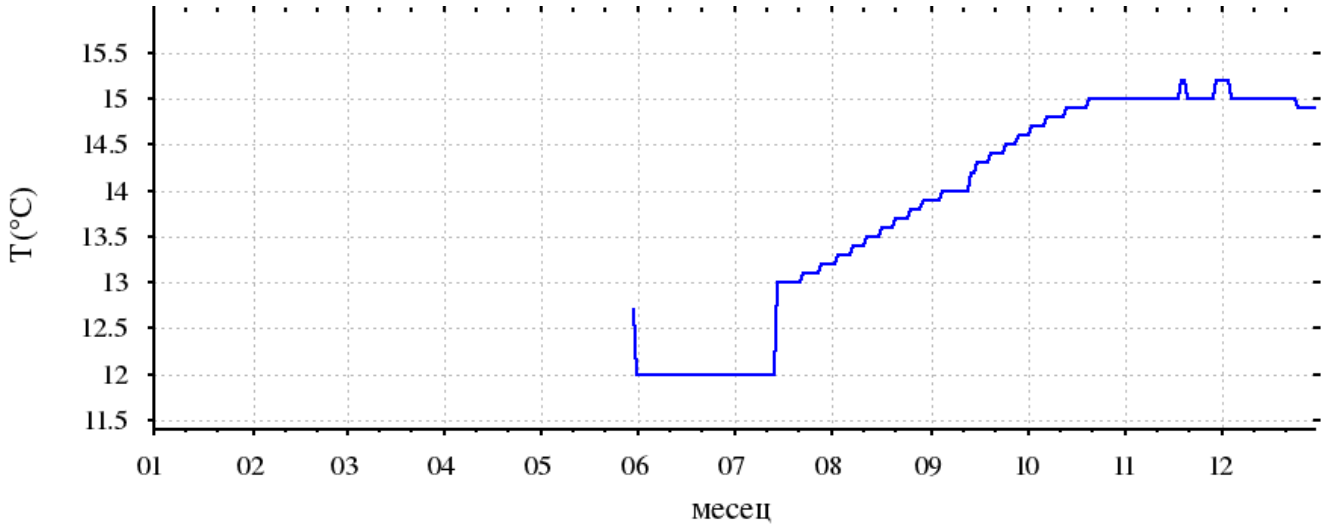

Шифра станице: **838А**
Назив пијезометра: **Боговађа**

Водно тело: **121**
KOL_GW_S_1

Кота 0 (мнм): **116.28**
Кота терена (мнм): **115.26**

Дан	*I*	*II*	*III*	*IV*	*V*	*VI*	*VII*	*VIII*	*IX*	*X*	*XI*	*XII*
1	14.8	11.1	12.3	12.3	12.2	12.5	13.3	13.8	14.8	15.2	15.6	15.1
10	14.4	11.6	11.7	11.7	12.3	12.5	13.3	14.2	15.3	15.2	15.5	14.8
20	14.3	12.4	12.2	12.2	11.9	13.3	14.2	15.4	14.8	15.7	15.7	15.2
Мин.	14.3	11.1	11.7	11.7	11.9	12.5	13.3	13.8	14.8	13.3	15.5	14.8
Ср.	14.5	11.7	12.1	12.1	12.1	12.8	13.6	14.5	15.0	14.9	15.6	15.0
Макс.	14.8	12.4	12.3	12.3	12.3	13.3	14.2	15.4	15.3	15.7	15.7	15.2

Год. макс: 15.7 ***Ср. год:*** 13.7 ***Год. мин:*** 11.1
Датум: 20.10.2012 ***Датум:*** 01.02.2012

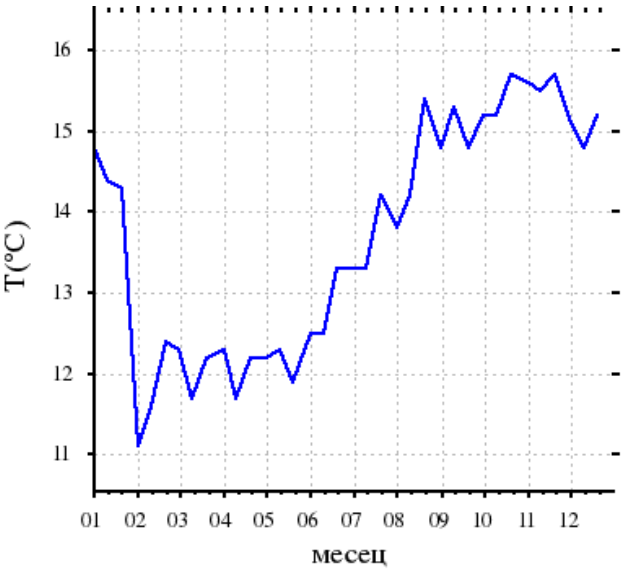

Шифра станице: **П-24** ***Водно тело:*** **124** ***Кота 0 (мнм):***
Назив пијезометра: **Лозница - поље** **DR_GW_I_1** ***Кота терена (мнм):***

Дан	*I*	*II*	*III*	*IV*	*V*	*VI*	*VII*	*VIII*	*IX*	*X*	*XI*	*XII*
1							14.0	13.9	14.0	14.1	14.4	14.0
2							14.0	13.9	14.0	14.2	14.4	14.0
3							13.0	13.9	14.0	14.2	14.4	14.0
4							13.0	13.9	14.0	14.2	14.4	14.0
5							13.0	13.9	14.0	14.2	14.4	14.0
6							13.0	13.9	14.0	14.2	14.4	14.0
7							13.0	13.9	14.0	14.2	14.4	14.0
8							13.0	13.9	14.0	14.2	14.0	14.0
9							13.0	13.9	14.0	14.2	14.0	14.0
10							13.0	13.9	14.0	14.2	14.0	14.0
11							13.0	13.9	14.0	14.2	14.0	14.6
12							13.0	13.9	14.0	14.2	14.0	14.6
13							13.0	13.9	14.0	14.2	14.0	14.6
14							13.0	13.9	14.0	14.2	14.0	14.6
15							13.0	13.9	14.1	14.2	14.0	14.6
16							13.0	13.9	14.1	14.3	14.0	14.6
17							13.0	13.9	14.1	14.3	14.0	14.6
18							13.0	13.9	14.1	14.3	14.0	14.0
19						14.0	13.0	14.0	14.1	14.3	14.5	14.0
20						14.0	13.9	14.0	14.1	14.3	14.5	14.0
21						14.0	13.9	14.0	14.1	14.3	14.0	14.0
22						13.0	13.9	14.0	14.1	14.3	14.0	14.0
23						13.0	13.9	14.0	14.1	14.3	14.0	14.0
24						14.0	13.9	14.0	14.1	14.3	14.0	14.0
25						13.0	13.9	14.0	14.1	14.3	14.0	14.0
26						14.0	13.9	14.0	14.1	14.3	14.0	14.0
27						13.0	13.9	14.0	14.1	14.3	14.0	14.0
28						13.0	13.9	14.0	14.1	14.3	14.0	14.0
29						13.0	13.9	14.0	14.1	14.4	14.0	14.0
30						14.0	13.9	14.0	14.1	14.4	14.0	14.0
31							13.9	14.0		14.4		14.0
Мин.							13.0	13.9	14.0	14.0	14.0	14.0
Ср.							13.4	13.9	14.1	14.3	14.1	14.1
Макс.							14.0	14.0	14.1	14.4	14.5	14.6

Год. макс: ***Ср. год:*** ***Год. мин:***
Датум: ***Датум:***

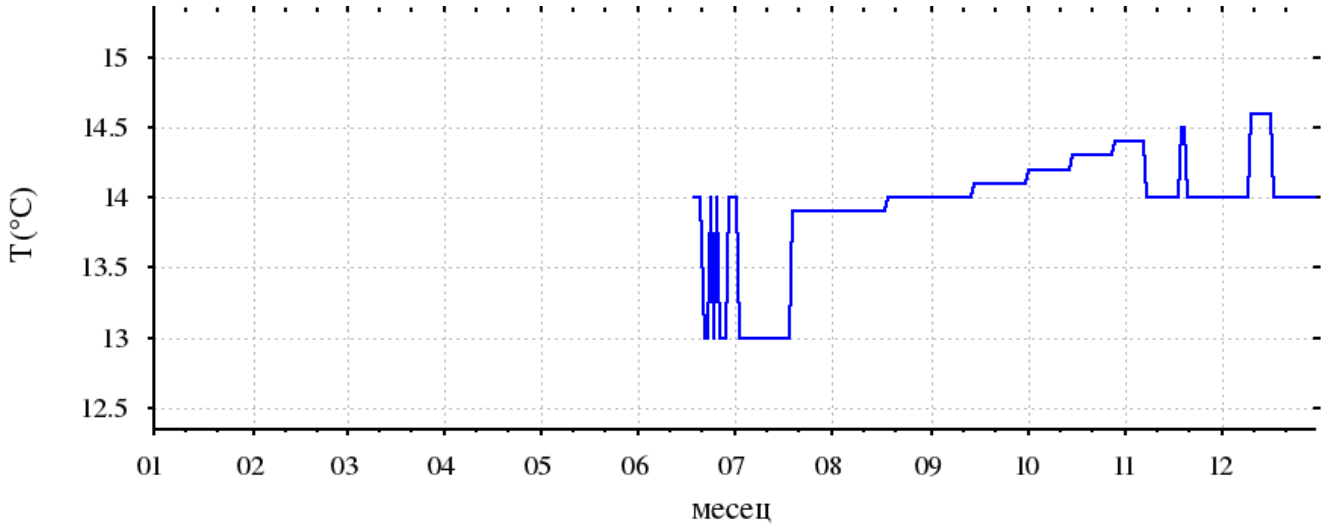

Шифра станице: **Пд-7111**
Назив пијезометра: **Пуревине**

Водно тело: **124**
DR_GW_I_1

Кота 0 (мнм): **98.69**
Кота терена (мнм):

Дан	*I*	*II*	*III*	*IV*	*V*	*VI*	*VII*	*VIII*	*IX*	*X*	*XI*	*XII*
1	12.5	12.4	12.1	11.1	10.7	10.7	11.0	11.2	11.4	11.8	12.3	12.7
2	12.5	12.4	12.1	11.1	10.7	10.7	11.0	11.2	11.5	11.9	12.3	12.7
3	12.5	12.4	12.0	11.1	10.7	10.7	11.1	11.2	11.5	11.9	12.3	12.7
4	12.5	12.3	12.0	11.1	10.7	10.7	11.1	11.2	11.5	11.9	12.4	12.7
5	12.5	12.3	12.0	11.1	10.7	10.7	11.1	11.3	11.5	11.9	12.4	12.7
6	12.5	12.3	11.9	11.0	10.7	10.8	11.1	11.3	11.5	11.9	12.4	12.7
7	12.5	12.3	11.9	11.0	10.7	10.8	11.1	11.3	11.5	11.9	12.4	12.7
8	12.5	12.3	11.9	10.9	10.7	10.8	11.1	11.3	11.5	12.0	12.5	12.7
9	12.5	12.3	11.9	10.9	10.7	10.8	11.1	11.2	11.6	12.0	12.5	12.7
10	12.5	12.3	11.9	10.9	10.8	10.9	11.1	11.2	11.6	12.0	12.5	12.7
11	12.5	12.2	11.9	10.9	10.8	10.9	11.1	11.3	11.6	12.0	12.5	12.7
12	12.5	12.2	11.8	10.8	10.8	10.9	11.1	11.3	11.6	12.0	12.5	12.7
13	12.5	12.2	11.8	10.8	10.8	10.9	11.1	11.3	11.6	12.0	12.5	12.7
14	12.5	12.3	11.9	10.8	10.9	11.0	11.1	11.3	11.6	12.0	12.5	12.7
15	12.5	12.2	11.8	10.8	10.8	10.9	11.1	11.3	11.6	12.1	12.6	12.7
16	12.5	12.3	11.8	10.9	10.8	10.9	11.1	11.3	11.6	12.1	12.6	12.7
17	12.5	12.2	11.8	10.8	10.8	10.9	11.1	11.3	11.7	12.1	12.6	12.7
18	12.5	12.2	11.8	10.9	10.8	10.9	11.1	11.3	11.7	12.1	12.6	12.7
19	12.5	12.2	11.8	10.9	10.7	10.9	11.2	11.3	11.7	12.1	12.6	12.7
20	12.5	12.3	11.8	10.8	10.7	11.0	11.2	11.3	11.7	12.1	12.6	12.6
21	12.5	12.3	11.8	10.7	10.7	11.0	11.2	11.3	11.7	12.1	12.6	12.6
22	12.5	12.3	11.7	10.7	10.7	11.0	11.2	11.3	11.7	12.2	12.6	12.6
23	12.5	12.2	11.6	10.7	10.7	11.0	11.2	11.4	11.7	12.2	12.6	12.6
24	12.4	12.2	11.5	10.7	10.7	11.0	11.2	11.4	11.8	12.2	12.6	12.6
25	12.4	12.2	11.4	10.7	10.7	11.0	11.2	11.4	11.8	12.2	12.7	12.6
26	12.4	12.2	11.3	10.7	10.7	11.0	11.2	11.4	11.8	12.2	12.7	12.7
27	12.4	12.2	11.2	10.7	10.7	11.0	11.2	11.4	11.8	12.2	12.7	12.7
28	12.4	12.2	11.1	10.7	10.7	11.0	11.2	11.4	11.8	12.3	12.7	12.7
29	12.4	12.2	11.1	10.6	10.7	11.0	11.3	11.4	11.8	12.3	12.7	12.7
30	12.4		11.1	10.7	10.7	11.0	11.2	11.4	11.8	12.3	12.7	12.6
31	12.4		11.1		10.7		11.2	11.5		12.3		12.6
Мин.	12.4	12.2	11.1	10.6	10.7	10.7	11.0	11.2	11.4	11.8	12.3	12.6
Ср.	12.5	12.3	11.7	10.9	10.7	10.9	11.1	11.3	11.6	12.1	12.5	12.7
Макс.	12.5	12.4	12.1	11.1	10.9	11.0	11.3	11.5	11.8	12.3	12.7	12.7

Год. макс: 12.7
Датум: 25.11.2012

Ср. год: 11.7

Год. мин: 10.6
Датум: 29.04.2012

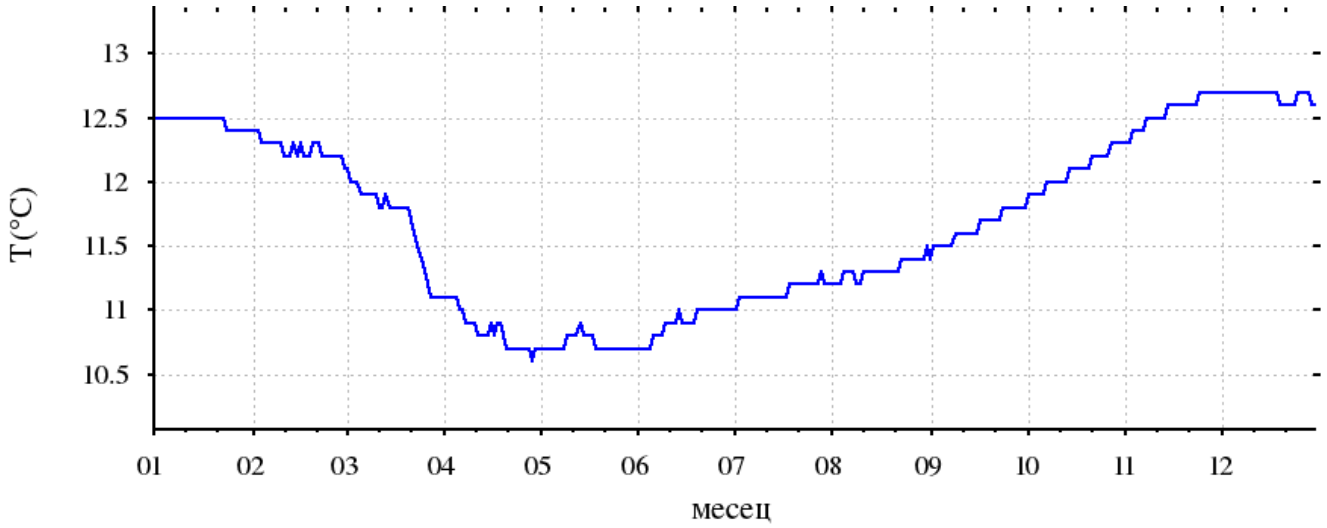

Шифра станице: **Пд-7110** ***Водно тело:*** **124** ***Кота 0 (мнм):*** **96.12**
Назив пијезометра: **Шишиновача** **DR_GW_I_1** ***Кота терена (мнм):***

Дан	*I*	*II*	*III*	*IV*	*V*	*VI*	*VII*	*VIII*	*IX*	*X*	*XI*	*XII*
1	13.4	13.0	12.5	12.0	11.2	11.3	11.7	12.5	12.6	13.4	14.4	14.5
10	13.3	12.8	12.1	11.4	11.1	11.5		12.6	12.8	13.7	14.6	14.3
20	13.2	12.7	12.0	11.2	11.4	11.6	12.2	12.7	13.0	13.9	14.6	14.2
Мин.	13.2	12.7	12.0	11.2	11.1	11.3		12.5	12.6	13.4	14.4	14.2
Ср.	13.3	12.8	12.2	11.5	11.2	11.5		12.6	12.8	13.7	14.5	14.3
Макс.	13.4	13.0	12.5	12.0	11.4	11.6		12.7	13.0	13.9	14.6	14.5

Год. макс: ***Ср. год:*** ***Год. мин:***
Датум: ***Датум:***

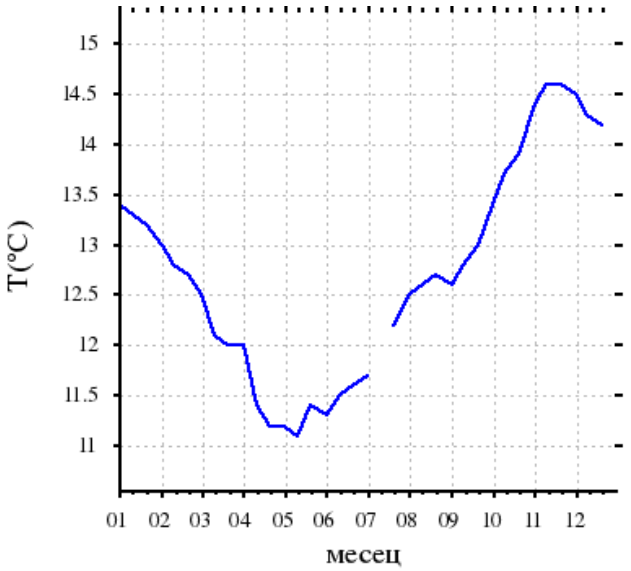

Шифра станице: **Пд-719** ***Водно тело:*** **124** ***Кота 0 (мнм):*** **94.87**
Назив пијезометра: **Горње поље** **DR_GW_I_1** ***Кота терена (мнм):***

Дан	*I*	*II*	*III*	*IV*	*V*	*VI*	*VII*	*VIII*	*IX*	*X*	*XI*	*XII*
1	13.4	13.2	12.5	12.3	11.2	11.5	11.5	12.1	12.5	12.8	13.6	13.9
10	13.4	13.0	12.4	11.7	11.4	11.6		12.2	12.8	12.9	13.8	13.9
20	13.2	12.8	12.4	11.5	11.5	11.4	11.9	12.0	12.8	13.2	13.9	13.7
Мин.	13.2	12.8	12.4	11.5	11.2	11.4		12.0	12.5	12.8	13.6	13.7
Ср.	13.3	13.0	12.4	11.8	11.4	11.5		12.1	12.7	13.0	13.8	13.8
Макс.	13.4	13.2	12.5	12.3	11.5	11.6		12.2	12.8	13.2	13.9	13.9

Год. макс: ***Ср. год:*** ***Год. мин:***
Датум: ***Датум:***

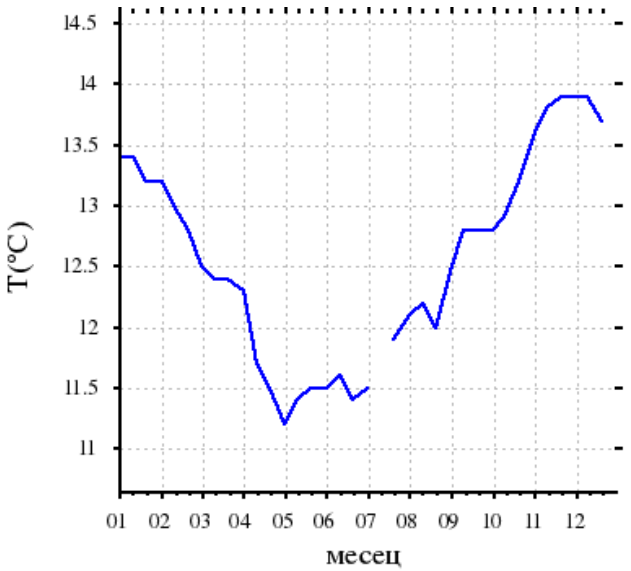

Шифра станице: **0231/д** ***Водно тело:*** **151** ***Кота 0 (мнм):*** **81.70**
Назив пијезометра: **Лађарак (Л-1/д)** **SA_GW_I_6** ***Кота терена (мнм):*** **81.45**

Дан	*I*	*II*	*III*	*IV*	*V*	*VI*	*VII*	*VIII*	*IX*	*X*	*XI*	*XII*
1	13.0	13.0	12.0	12.0	12.0	12.0	12.0	12.0	13.0	13.1	13.3	13.0
2	13.0	13.0	12.0	12.0	12.0	12.0	12.0	12.0	13.0	13.1	13.3	13.0
3	13.0	13.0	12.0	12.0	12.0	12.0	12.0	12.0	13.0	13.1	13.3	13.6
4	13.0	13.0	12.0	12.0	12.0	12.0	12.0	12.0	13.0	13.1	13.3	13.6
5	13.0	13.0	12.0		12.0	12.0	12.0	12.0	13.0	13.1	13.4	13.6
6	13.0	13.0	12.0		12.0	12.0	12.0	12.0	13.0	13.1	13.4	13.0
7	13.0	13.0	12.0		12.0	12.0	12.0	12.0	13.0	13.1	13.4	13.0
8	13.0	13.0	12.0		12.0	12.0	12.0	12.0	13.0	13.1	13.4	13.0
9	13.0	13.0	12.0	12.0	12.0	12.0	12.0	12.0	13.0	13.1	13.4	13.0
10	13.0	13.0	12.0	12.0	12.0	12.0	12.0	12.0	13.0	13.1	13.4	13.6
11	13.0	13.0	12.0	12.0	12.0	12.0	12.0	12.0	13.0	13.2	13.4	13.0
12	13.0	13.0	12.0	12.0	12.0	12.0	12.0	12.0	13.0	13.2	13.4	13.6
13	13.0	13.0	12.0	12.0	12.0	12.0	12.0	12.0	13.0	13.2	13.4	13.6
14	13.0	13.0	12.0	12.0	12.0	12.0	12.0	12.0	13.0	13.2	13.4	13.6
15	13.0	13.0	12.0	12.0	12.0	12.0	12.0	12.0	13.0	13.2	13.4	13.0
16	13.0	13.0	12.0	12.0	12.0	12.0	12.0	12.0	13.0	13.2	13.4	13.6
17	13.0	13.0	12.0	12.0	12.0	12.0	12.0	12.0	13.0	13.2	13.4	13.6
18	13.0	13.0	12.0	12.0	12.0	12.0	12.0	12.0	13.0	13.2	13.5	13.0
19	13.0	13.0	12.0	12.0	12.0	12.0	12.0	12.0	13.0	13.2	13.5	13.0
20	13.0	13.0	12.0	12.0	12.0	12.0	12.0	12.0	13.0	13.2	13.5	13.0
21	13.0	13.0	12.0	12.0	12.0	12.0	12.0	12.0	13.0	13.2	13.5	13.0
22	13.0	13.0	12.0	12.0	12.0	12.0	12.0	12.9	13.0	13.2	13.5	13.0
23	13.0	13.0	12.0	12.0	12.0	12.0	12.0	12.9	13.0	13.2	13.5	13.0
24	13.0	13.0	12.0	12.0	12.0	12.0	12.0	12.9	13.0	13.3	13.5	13.0
25	13.0	12.0	12.0	12.0	12.0	12.0	12.0	12.9	13.0	13.3	13.5	13.0
26	13.0	12.0	12.0	12.0	12.0	12.0	12.0	12.9	13.0	13.3	13.5	13.0
27	13.0	12.0	12.0	12.0	12.0	12.0	12.0	13.0	13.1	13.3	13.5	13.0
28	13.0	12.0	12.0	12.0	12.0	12.0	12.0	13.0	13.1	13.3	13.5	13.0
29	13.0	12.0	12.0	12.0	12.0	12.0	12.0	13.0	13.1	13.3	13.0	13.0
30	13.0		12.0	12.0	12.0	12.0	12.0	13.0	13.1	13.3	13.0	13.0
31	13.0		12.0		12.0		12.0	13.0		13.3		13.0
Мин.	13.0	12.0	12.0		12.0	12.0	12.0	12.0	13.0	13.1	13.0	13.0
Ср.	13.0	12.8	12.0		12.0	12.0	12.0	12.3	13.0	13.2	13.4	13.2
Макс.	13.0	13.0	12.0		12.0	12.0	12.0	13.0	13.1	13.3	13.5	13.6

Год. макс: ***Ср. год:*** ***Год. мин:***
Датум: ***Датум:***

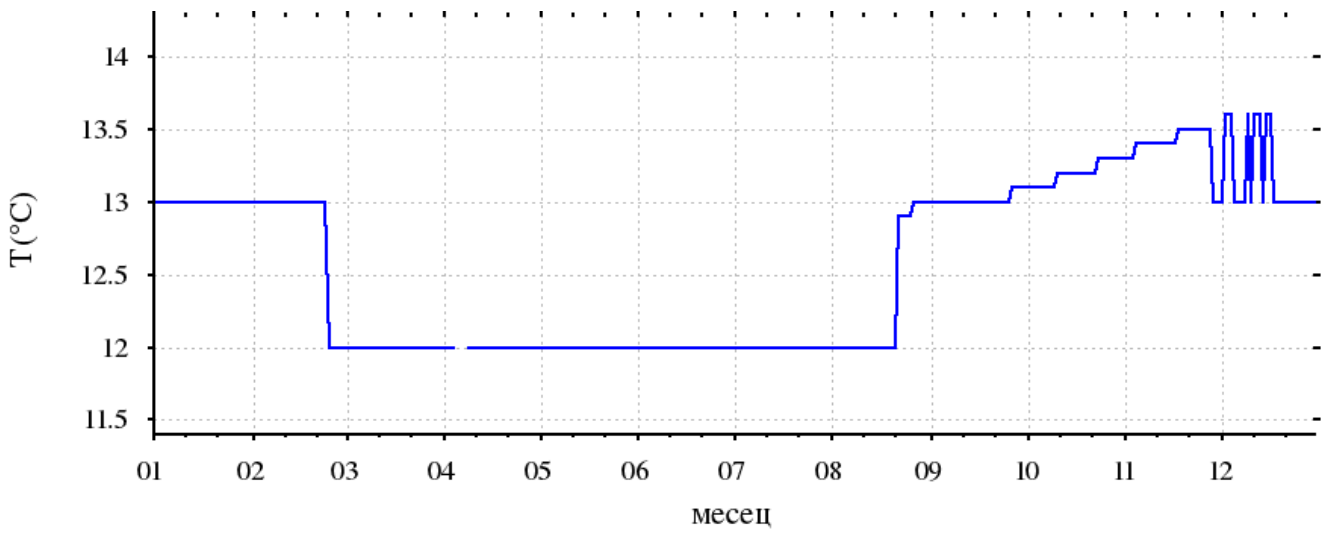

Шифра станице: **0231** ***Водно тело:*** **151** ***Кота 0 (мнм):*** **81.65**
Назив пијезометра: **Лађарак-ГМС (Л-1)** **SA_GW_I_6** ***Кота терена (мнм):*** **81.47**

Дан	*I*	*II*	*III*	*IV*	*V*	*VI*	*VII*	*VIII*	*IX*	*X*	*XI*	*XII*
1	12.5	13.0	11.8	11.5	12.5							
5	13.2	12.8	11.3	11.5	12.0							
10	14.0	12.8	11.5	11.5	12.5							13.2
15	13.8	12.6	11.5	11.6	12.7	12.7						14.8
20	13.7	12.6	11.5		13.5							14.5
25	13.5	13.8	11.6									14.4
Мин.	12.5	12.6	11.3									
Ср.	13.5	12.9	11.5									
Макс.	14.0	13.8	11.8									

Год. макс: ***Ср. год:*** ***Год. мин:***
Датум: ***Датум:***

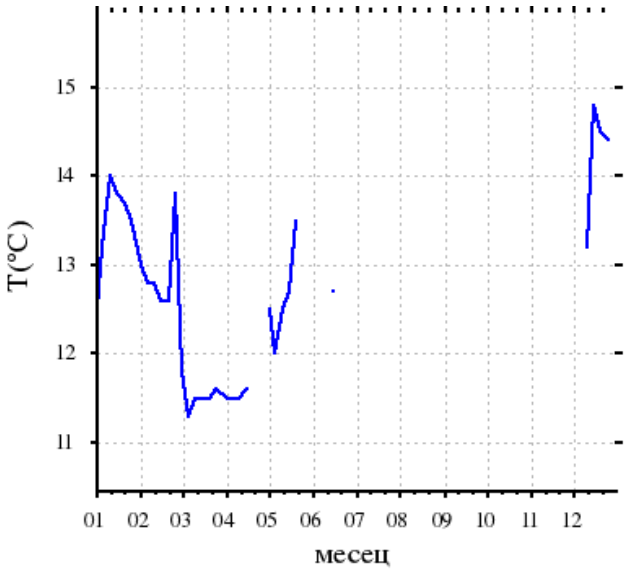

Шифра станице: **0231/Д** ***Водно тело:*** **151** ***Кота 0 (мнм):*** **81.56**
Назив пијезометра: **Лађарак (Л-1/Д)** **SA_GW_I_6** ***Кота терена (мнм):*** **81.46**

Дан	*I*	*II*	*III*	*IV*	*V*	*VI*	*VII*	*VIII*	*IX*	*X*	*XI*	*XII*
1	13.5	13.3	12.7	11.7	12.0							
5	13.5	13.2	12.3	11.7	12.5							
10	13.5	13.2	12.5	11.7	12.0							13.4
15	13.5	13.1	12.0	12.0	12.4	12.3						14.2
20	13.4	13.0	12.0		12.5							14.3
25	13.4	12.9	12.0		12.7							14.4
Мин.	13.3	12.8	12.0		12.0							
Ср.	13.4	13.1	12.3		12.4							
Макс.	13.5	13.3	12.7		12.7							

Год. макс: ***Ср. год:*** ***Год. мин:***
Датум: ***Датум:***

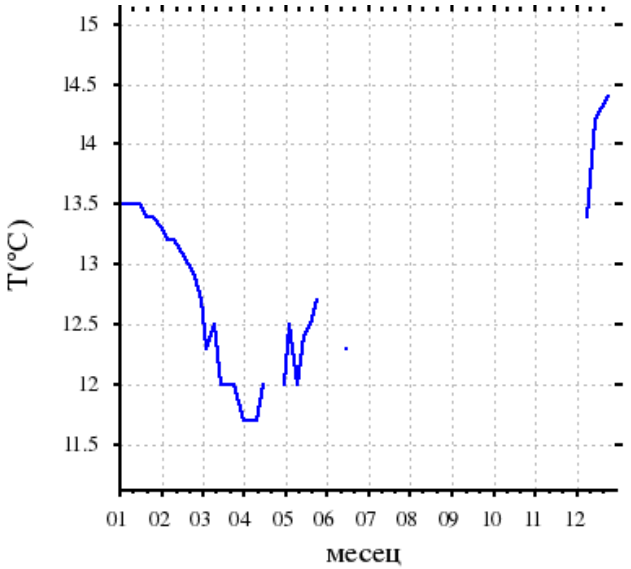

Шифра станице: **0241** ***Водно тело:*** **151** ***Кота 0 (мнм):*** **101.22**
Назив пијезометра: **Шид-ант.радио Шид (С-1)** **SA_GW_I_6** ***Кота терена (мнм):*** **101.07**

Дан	*I*	*II*	*III*	*IV*	*V*	*VI*	*VII*	*VIII*	*IX*	*X*	*XI*	*XII*
1	12.4	15.3	17.8	16.7	15.2	13.9	12.8	12.8	12.7	12.7	12.7	12.6
5	12.6	16.0	17.8	16.5	14.8	13.8	12.8	12.8	12.7	12.7	12.7	12.6
10	12.9	16.8	17.9	16.0	14.5	13.8	12.7	12.8	12.7	12.7	12.7	12.6
15	13.6	16.9	17.6	16.0	14.4	13.4	12.8	12.8	12.7	12.7	12.7	12.6
20	14.0	17.4	17.4	15.7	14.3	13.0	13.0	12.7	12.8	12.7	12.7	12.6
25	14.8	17.8	16.4	15.3	13.2	12.7	13.0	12.7	12.8	12.7	12.7	12.6
Мин.	12.4	15.3	16.4	15.3	13.2	12.7	12.7	12.7	12.7	12.7	12.7	12.6
Ср.	13.4	16.7	17.5	16.0	14.4	13.4	12.9	12.8	12.8	12.7	12.7	12.6
Макс.	14.8	17.8	17.9	16.7	15.2	13.9	13.0	12.8	12.9	12.7	12.7	12.6

Год. макс: 17.9 ***Ср. год:*** 14.0 ***Год. мин:*** 12.4
Датум: 10.03.2012 ***Датум:*** 01.01.2012

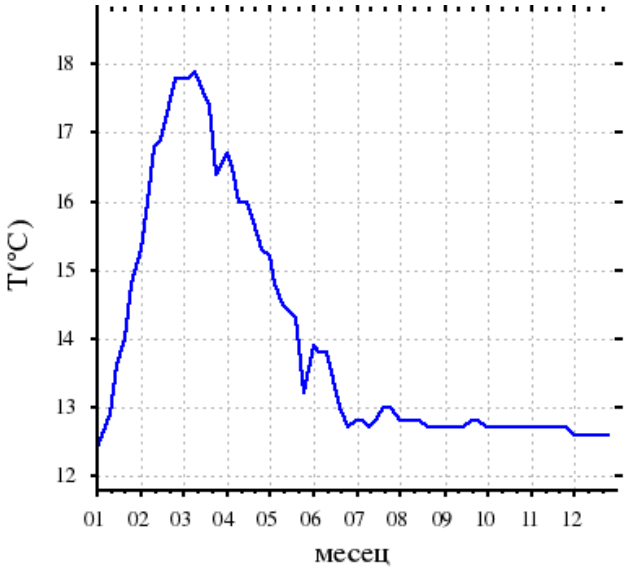

Шифра станице: **0241/Д**
Назив пијезометра: **Шид (С-1/Д)**

Водно тело: **151**
SA_GW_I_6

Кота 0 (мнм): **101.06**
Кота терена (мнм): **100.98**

Дан	*I*	*II*	*III*	*IV*	*V*	*VI*	*VII*	*VIII*	*IX*	*X*	*XI*	*XII*
1	12.2	15.4	17.8	16.8	15.3	13.9	12.8	12.9	12.9	12.8	12.8	12.6
5	12.6	16.1	17.6	16.6	15.0	13.9	12.8	12.9	12.9	12.8	12.8	12.6
10	12.8	16.8	17.7	16.1	14.8	13.8	12.7	12.9	12.9	12.8	12.8	12.6
15	13.5	16.9	17.6	16.1	14.8	13.2	12.8	12.9	12.9	12.8	12.8	12.6
20	13.7	17.4	17.4	15.8	14.3	13.0	13.0	12.9	12.9	12.8	12.8	12.6
25	14.8	17.8	16.8	15.4	13.8	12.8	13.0	12.9	12.8	12.8	12.8	12.6
Мин.	12.2	15.4	16.8	15.4	13.8	12.8	12.7	12.9	12.8	12.8	12.8	12.6
Ср.	13.3	16.7	17.5	16.1	14.7	13.4	12.9	12.9	12.9	12.8	12.8	12.6
Макс.	14.8	17.8	17.8	16.8	15.3	13.9	13.0	12.9	13.0	12.8	12.8	12.6

Год. макс: 17.8 ***Ср. год:*** 14.0 ***Год. мин:*** 12.2
Датум: 25.02.2012 ***Датум:*** 01.01.2012

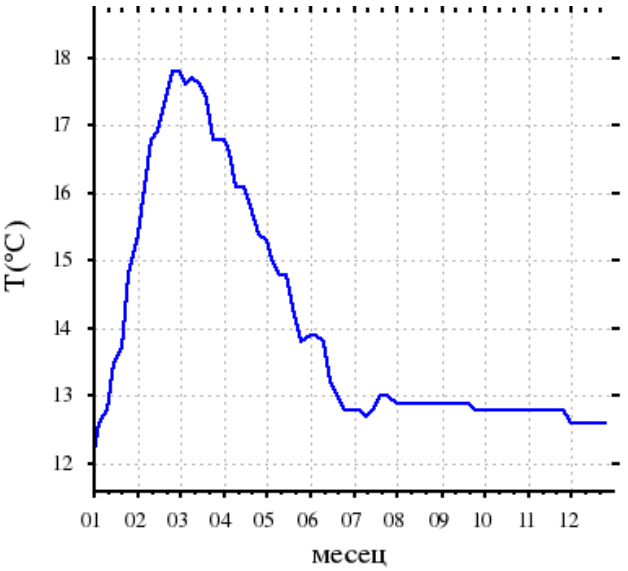

Шифра станице: **0221/Д**
Назив пијезометра: **Никинци (НИ-1/Д)**

Водно тело: **152**
SA_GW_I_7

Кота 0 (мнм): **80.47**
Кота терена (мнм): **80.31**

Дан	*I*	*II*	*III*	*IV*	*V*	*VI*	*VII*	*VIII*	*IX*	*X*	*XI*	*XII*
1	12.9	12.9	13.0	12.9	12.9	12.8	12.7	12.7	12.7	12.7	12.8	12.8
2	12.9	12.9	13.0	12.9	12.9	12.8	12.8	12.7	12.7	12.7	12.8	12.8
3	12.9	12.9	13.0	12.9	12.9	12.8	12.8	12.7	12.7	12.7	12.8	12.8
4	12.9	12.9	13.0	12.9	12.9	12.8	12.7	12.7	12.7	12.7	12.8	12.8
5	12.9	12.9	13.0	12.9	12.9	12.8	12.7	12.7	12.7	12.7	12.8	12.8
6	12.9	13.0	13.0	12.9	12.9	12.8	12.7	12.7	12.7	12.7	12.8	12.8
7	12.9	13.0	12.9	12.9	12.9	12.8	12.7	12.7	12.7	12.7	12.8	12.8
8	12.9	13.0	13.0	12.9	12.9	12.8	12.7	12.7	12.7	12.7	12.8	12.8
9	12.9	13.0	12.9	12.9	12.9	12.8	12.7	12.7	12.7	12.7	12.8	12.8
10	12.9	13.0	12.9	12.9	12.9	12.7	12.7	12.7	12.7	12.7	12.8	12.8
11	12.9	13.0	12.9	12.9	12.8	12.8	12.7	12.7	12.7	12.7	12.8	12.8
12	12.9	13.0	12.9	12.9	12.8	12.8	12.7	12.7	12.7	12.7	12.8	12.9
13	12.9	13.0	12.9	12.9	12.8	12.8	12.7	12.7	12.7	12.7	12.8	12.9
14	12.9	13.0	12.9	12.9	12.8	12.8	12.7	12.7	12.7	12.7	12.8	12.9
15	12.9	13.0	12.9	12.9	12.8	12.8	12.7	12.7	12.7	12.7	12.8	12.9
16	12.9	13.0	12.9	12.9	12.8	12.7	12.7	12.7	12.7	12.7	12.8	12.9
17	12.9	13.0	12.9	12.9	12.8	12.8	12.7	12.7	12.7	12.7	12.8	12.9
18	12.9	13.0	12.9	12.9	12.8	12.8	12.7	12.7	12.7	12.7	12.8	12.9
19	12.9	13.0	12.9	12.9	12.8	12.8	12.7	12.7	12.7	12.7	12.8	12.9
20	12.9	13.0	12.9	12.9	12.8	12.8	12.7	12.7	12.7	12.7	12.8	12.9
21	12.9	13.0	13.0	12.9	12.8	12.8	12.7	12.7	12.7	12.7	12.8	12.9
22	12.9	13.0	13.0	12.9	12.8	12.8	12.7	12.7	12.7	12.8	12.8	12.9
23	12.9	13.0	13.0	12.9	12.8	12.8	12.7	12.7	12.7	12.8	12.8	12.9
24	12.9	13.0	13.0	12.9	12.8	12.7	12.7	12.7	12.7	12.8	12.8	12.9
25	12.9	13.0	12.9	12.9	12.8	12.7	12.7	12.7	12.7	12.8	12.8	12.9
26	12.9	13.0	12.9	12.9	12.8	12.7	12.7	12.7	12.7	12.8	12.8	12.9
27	12.9	13.0	12.9	12.9	12.8	12.7	12.7	12.7	12.7	12.8	12.8	12.9
28	12.9	13.0	12.9	12.9	12.8	12.7	12.7	12.7	12.7	12.8	12.8	12.9
29	12.9	13.0	12.9	12.9	12.8	12.8	12.7	12.7	12.7	12.8	12.8	12.9
30	12.9		12.9	12.9	12.8	12.8	12.7	12.7	12.7	12.8	12.8	12.9
31	12.9		12.9		12.8		12.7	12.7		12.8		12.9
Мин.	12.9	12.9	12.9	12.8	12.8	12.7	12.7	12.7	12.7	12.7	12.8	12.8
Ср.	12.9	13.0	12.9	12.9	12.8	12.8	12.7	12.7	12.7	12.7	12.8	12.9
Макс.	12.9	13.0	13.0	12.9	12.9	12.8	12.8	12.7	13.0	12.8	12.8	12.9

Год. макс: 13.0
Датум: 25.09.2012

Ср. год: 12.8
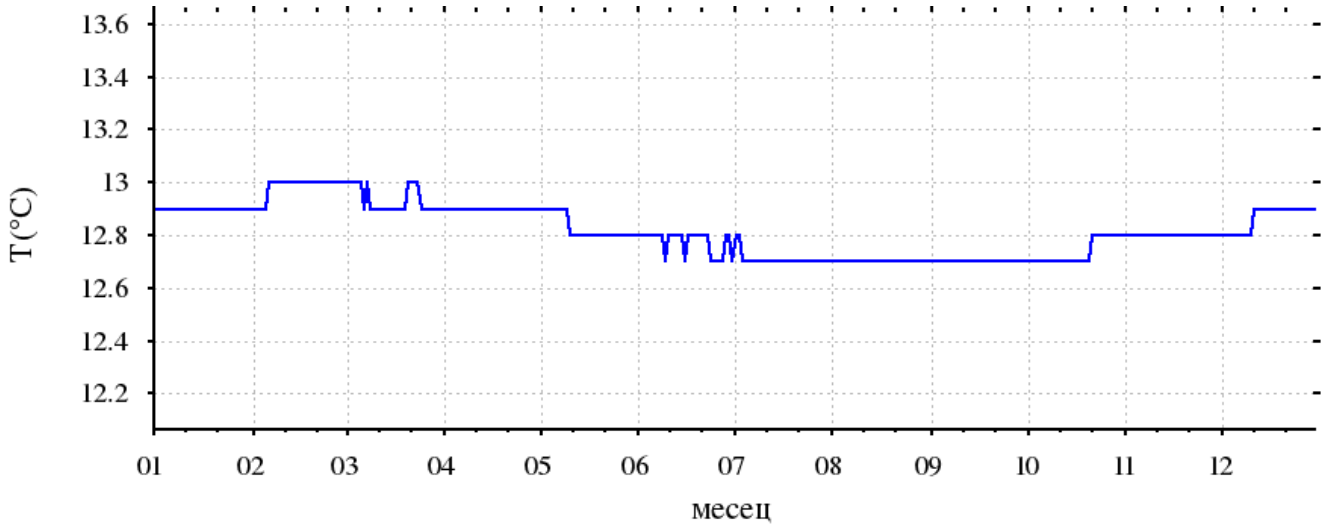
Год. мин: 12.7
Датум: 24.09.2012