

Република Србија

РЕПУБЛИЧКИ ХИДРОМЕТЕОРОЛОШКИ ЗАВОД

ХИДРОЛОШКИ ГОДИШЊАК

2. ПОДЗЕМНЕ ВОДЕ

2016.



РХМЗ СРБИЈЕ

Београд, 2017. година

Назив и седиште издавача:	**РЕПУБЛИЧКИ ХИДРОМЕТЕОРОЛОШКИ ЗАВОД** **11030 Београд** **Кнеза Вишеслава бр. 66, Поштански фах 100** **Телефон: 011/3050-823, 011/3050-876** **Телефакс: 011/3050-821** **e-mail: hydro-office@hidmet.gov.rs**
За издавача:	**директор, проф. др Југослав Николић**
Уредник:	**мр Славимир Стевановић, дипл. инж. грађ.**
Наслов:	**ХИДРОЛОШКИ ГОДИШЊАК** **2. Подземне воде**
Аутор:	**Ивица Николић, дипл. инж. геол.**
Сарадници:	**Милан Трипковић, дипл. инж. геол, Гордана Аврамовић, дипл.инж.шум, Александар Дутина дипл.инж.геол, Слободан Мрвић, дипл.инж.грађ, Мирослав Милић, дипл.инж.грађ, Миша Станојевић, дипл.инж.грађ, Саша Пјевић, инж.грађ, Драгана Ђорђевић, геол.тех, Боривоје Ђорђевић,хид.тех, Љубомир Савић, хид.тех.**
Графичка опрема, коректура, прелом и дизајн корица	**Републички хидрометеоролошки завод,** **Сектор за хидролошки осматрачки систем и анализе**
Назив и седиште штампарије:	**Издавачко предузеће "Епоха"** **Бакионица бб, 31210 Пожега**
Место и година штампања:	**Београд, 2017. година**
Број примерака публикације:	**15 штампаних примерака** **CD ROM (PDF формат) у 50 примерака**
ISSN број:	**0354-1800**

Ова публикација у целини или у деловима не сме се умножавати, прештампавати или дистрибуирати у било којој форми или било којим средством без дозволе издавача.
Сва права за објављивање задржава издавач по одредбама Закона о ауторским правима.

С А Д Р Ж А Ј

УВОД

ОПИС ТАБЕЛА

СПИСАК ХИДРОЛОШКИХ СТАНИЦА ПОДЗЕМНИХ ВОДА (ПИЈЕЗОМЕТАРА)

ГОДИШЊИ ПРЕГЛЕДИ НИВОА ПОДЗЕМНИХ ВОДА

ГОДИШЊИ ПРЕГЛЕД ТЕМПЕРАТУРА ПОДЗЕМНИХ ВОДА

УВОД

Хидролошки годишњак Републике Србије издаје се у две књиге:

1. Површинске воде (водостаји, протицаји воде и температуре воде),

2. Подземне воде (нивои и температуре подземних вода),

Хидролошки годишњак - Подземне воде, садржи обрађене податке прикупљене у току 2016. године са мреже пијезометарских станица Републике Србије, на којима су по утврђеном програму мерени нивои (Н) и температуре (Т) подземних вода. Осим измерених података годишњак садржи и основне податке о пијезометарским станицама.

Према Уредби о утврђивању годишњег програма мониторинга статуса вода за 2016. годину мерења квантитативног статуса вршена су на 29 водних тела. Мрежа хидролошких станица подземних вода формирана је у срединама са интергрануларном порозношћу, односно у изданима са слободним нивоом (прва-фреатска) и нивоом под притиском (субартеска).

Пијезометри су распоређени, углавном, по карактеристичним профилима и мрежи квадрата. Пречници уграђених пијезометарских конструкција (цеви) су од 50 до 105 mm. Надземни део цеви је обезбеђен заштитним бетонским блоком и заштитном капом са механизмом за закључавање.

На сваком пијезометру геодетским снимањем утврђена је апсолутна кота врха цеви („0”), измерена је дубина до дна пијезометра и висина надземног дела пијезометра.

На територији Србије у току 2016. године, вршена су мерења на 355 пијезометара. На 193 пијезометра мерени су само нивои подземних вода, а на 149 нивои и температуре подземних вода. Након обраде и анализе у годишњаку су приказани резултати за 342 пијезометра. За преосталих 13 пијезометара подаци су изостављени као непоуздани.

ОПИС ТАБЕЛА

СПИСАК ХИДРОЛОШКИХ СТАНИЦА ПОДЗЕМНИХ ВОДА ПО ПОДРУЧЈИМА

За мрежу станица подземних вода дат је табеларни списак станица са следећим подацима:

- Редни број станице
- Пијезометар са локацијом и ознаком
- Ранг станице и број месечних мерења
- Географска ширина и дужина
- Апсолутна кота „0” пијезометра
- Висина надземног дела пијезометарске цеви (m)
- Дубина до које је уграђена пијезометарска цев (m)
- Датум од када је хидролошка станица подземних вода почела са радом
- Број стране у поглављима о нивоима (Н) и температурама (Т) подземних вода

ГОДИШЊИ ПРЕГЛЕДИ НИВОА ПОДЗЕМНИХ ВОДА

Нивои подземних вода мерени су свакодневно на 56 пијезометара, три пута месечно на 233 пијезометра, а шест пута месечно на 53 пијезометра.

Мерењем се утврђује растојање од коте „0”, горње ивице цеви, до нивоа подземне воде у цеви. Измерене вредности су дате у центиметрима.

Осим вредности нивоа подземних вода, у табелама су приказане и месечне и годишње вредности (максималне, минималне и средње).

Знаком „Т (^oC), ☑ ” у доњем реду табеле означене су хидролошке станице подземних вода на којима су мерене температуре подземне воде.

ТЕМПЕРАТУРЕ ПОДЗЕМНИХ ВОДА

Мерење температуре подземне воде врши се на појединим хидролошким станицама подземних вода (пијезометрима) истовремено са мерењем нивоа подземне воде. На 65 пијезометара температура је мерена три пута месечно, на 33 пијезометра шест пута месечно, а на 51 пијезометру свакодневно. Вредности температуре дате су у степенима Целзијуса (^oC).

Осим дневних прегледа температуре подземних вода, приказане су и карактеристичне месечне и годишње вредности, (максималне, минималне и средње).

ОБЈАШЊЕЊЕ СКРАЋЕНИЦА

- (Мин.) Најнижи ниво подземне воде у току месеца
- (Макс.) Највиши ниво подземне воде у току месеца
- (Ср.) Средњи месечни ниво подземне воде
- (Год.мин.) Најнижи ниво подземне воде у току године
- (Год.макс.) Највиши ниво подземне воде у току године
- (Ср.год.) Средњи годишњи ниво подземне воде
- (поп.) Ниво воде изнад коте терена (поплава)
- (сув) Није констатован ниво подземне воде у пијезометарској цеви
- (Мин.) Најнижа температура воде у току месеца
- (Макс.) Највиша температура подземне воде у току месеца
- (Ср.) Средња месечна температура подземне воде
- (Год.мин.) Најнижа температура подземне воде у току године
- (Год.макс.) Највиша температура подземне воде у току године
- (Ср.год.) Средња годишња температура подземне воде
- (м.н.м) Метара над морем

СПИСАК
ХИДРОЛОШКИХ СТАНИЦА ПОДЗЕМНИХ ВОДА

ОСНОВНИ ПОДАЦИ О СТАНИЦАМА ПОДЗЕМНИХ ВОДА

Редни бр. Бр. стан.	ПИЈЕЗОМЕТАР локација-ознака	Ранг.ст. Бр.мер.	Географска ширина дужина ° ’ ”	Кота "0" (мнм)	Вис. над. дела цеви (m)	Дубина уграђене цеви (m)	Датум почетка рада	Страна
Назив и број водног тела: **Северозападна Бачка - прва издан (8)**						Укупно пијезометара: 5		
1 **0011**	**Сомбор-ГМС (С-1)**	I свакод.	45 46 02 19 08 55	86.96	0.16	15.04	09.08.1989	H: 1 T: 1
2 **0011/1**	**Сомбор (С-1/1)**	II 3	45 46 02 19 08 55	87.06	0.22	5.98	09.08.1989	H: 2 T:
3 **0011/2**	**Сомбор (С-1/2)**	II 3	45 46 02 19 08 55	86.99	0.16	4.04	09.08.1989	H: 2 T:
4 **0011/3**	**Сомбор (С-1/3)**	II 3	45 46 02 19 08 55	87.04	0.17	3.03	09.08.1989	H: 2 T:
5 **0011/Д**	**Сомбор (С-1/Д)**	I 6	45 46 02 19 08 55	86.79	0.06	29.64	09.08.1989	H: 3 T: 2
Назив и број водног тела: **Телечка - прва издан (9)**						Укупно пијезометара: 4		
6 **0021/Д**	**Алекса Шантић (АШ-1/Д)**	I свакод.	45 55 26 19 20 58	119.41	0.05	38.15	09.08.1989	H: 4 T: 3
7 **0041/Д**	**Његошево (Њ-1/Д)**	I свакод.	45 46 09 19 45 25	104.00	0.22	28.98	24.08.1989	H: 5 T: 4
8 **0021/д**	**Алекса Шантић (АШ-1/д)**	II 3	45 55 26 19 20 58	119.51	0.05	38.15	09.08.1989	H: 6 T:
9 **0031**	**Суботица-Микићево (М-1)**	I 6	46 00 05 19 38 51	109.95	0.09	24.11	01.09.1989	H: 6 T:
Назив и број водног тела: **Горња Тиса - прва издан (10)**						Укупно пијезометара: 25		
10 **0071/Д**	**Врбас-фарма (ВР-1/Д)**	I свакод.	45 34 46 19 40 20	86.54	0.19	35.01	15.03.1990	H: 7 T: 5
11 **0051**	**Стеријино (СТ-1)**	I 6	45 48 02 20 01 28	88.97	0.10	10.10	15.03.1990	H: 8 T:
12 **0381/Д**	**Кањижа (ТКА-1/Д)**	I 6	46 01 38 20 04 05	78.32	0.71	24.79	01.10.1990	H: 8 T: 6
13 **0382/Д**	**Кањижа (ТКА-2/Д)**	II 3	46 02 44 20 02 41	83.36	0.92	26.08	01.10.1990	H: 8 T: 6
14 **0383**	**Кањижа (ТКА-3)**	I 6	46 01 39 20 04 11	78.34	0.71	9.29	01.10.1990	H: 9 T: 6
15 **0384**	**Кањижа (ТКА-4)**	II 3	46 02 12 20 03 50	78.38	0.87	9.13	01.10.1990	H: 9 T: 7
16 **0385**	**Кањижа (ТКА-5)**	II 3	46 01 55 20 03 32	78.14	0.93	9.07	01.10.1990	H: 9 T: 7
17 **0386**	**Кањижа (ТКА-6)**	II 3	46 02 22 20 03 06	77.90	0.81	11.19	01.10.1990	H: 10 T: 7
18 **040-2/Д**	**Бурза (ТВР-2/Д)**	II 3	45 40 57 20 03 55	75.12			01.08.1990	H: 10 T: 8
19 **040-4**	**Бурза (ТВР-4)**	I 6	45 40 55 20 05 01	76.71	0.89	11.36	01.08.1990	H: 10 T: 8
20 **040-5**	**Бурза (ТВР-5)**	II 3	45 40 55 20 04 45	76.28	0.84	11.36	01.08.1990	H: 11 T: 8
21 **040-6**	**Бурза (ТВР-6)**	II 3	45 40 56 20 03 03	75.66	0.91	10.39	01.08.1990	H: 11 T: 9
22 **0401/Д**	**Бурза (ТВР-1/Д)**	I 6	45 40 56 20 05 20	78.31	0.93	23.07	01.08.1990	H: 11 T: 9
23 **0371/1**	**Нови Кнежевац (ТК-1/1)**	I 6	46 05 15 20 03 22	78.78	0.92	10.08	01.07.1990	H: 12 T: 9

ОСНОВНИ ПОДАЦИ О СТАНИЦАМА ПОДЗЕМНИХ ВОДА

Редни бр. Бр. стан.	ПИЈЕЗОМЕТАР локација-ознака	Ранг.ст. Бр.мер.	Географска ширина дужина ° ' "	Кота "0" (мнм)	Вис. над. дела цеви (m)	Дубина уграђене цеви (m)	Датум почетка рада	Страна
24 **0371/Д**	**Нови Кнежевац (ТК-1/Д)**	I 6	46 05 15 20 03 20	78.80	0.88	27.12	01.07.1990	H: 12 T: 10
25 **0372/1**	**Нови Кнежевац (ТК-2/1)**	II 3	46 05 03 20 04 28	78.46	0.93	10.07	01.07.1990	H: 12 T:
26 **0372/Д**	**Нови Кнежевац (ТК-2/Д)**	II 3	46 05 01 20 04 34	78.78	1.28	27.72	01.07.1990	H: 13 T:
27 **0373/Д**	**Нови Кнежевац (ТК-3/Д)**	II 3	46 04 46 20 05 55	78.08	0.75	25.25	01.07.1990	H: 13 T:
28 **0374**	**Нови Кнежевац (ТК-4)**	II 3	46 05 12 20 03 35	78.49	0.95	13.55	01.07.1990	H: 13 T:
29 **0375**	**Нови Кнежевац (ТК-5)**	II 3	46 05 08 20 03 49	77.87	0.91	8.09	01.07.1990	H: 14 T:
30 **0376**	**Нови Кнежевац (ТК-6)**	II 3	46 04 49 20 05 13	78.22	0.85	8.15	01.07.1990	H: 14 T:
31 **0101**	**Б.Аранђелово (БА-1)**	I 6	46 04 11 20 13 42	80.07	0.18	7.02	10.08.1989	H: 14 T:
32 **0101/1**	**Б.Аранђелово (БА-1/1)**	II 3	46 04 11 20 13 42	80.09	0.18	5.02	10.08.1989	H: 15 T:
33 **0101/Д**	**Б. Аранђелово (БА-1/Д)**	I 6	46 04 11 20 13 43	80.06	0.19	20.01	10.08.1989	H: 15 T:
34 **0101/д**	**Б.Аранђелово (БА-1/д)**	II 3	46 04 11 20 13 43	80.11	0.19	20.01	10.08.1989	H: 15 T:

Назив и број водног тела: **Северни Банат - прва издан (11)** Укупно пијезометара: 15

35 **0121**	**Н.Црња-маш.радион. (НЦ-1)**	II сваког.	45 39 38 20 35 19	77.16	0.24	17.16	15.03.1990	H: 16 T: 11
36 **0111**	**Кикинда (Кинђа) (К-1)**	I 6	45 50 52 20 26 35	79.78	0.17	10.53	01.08.1989	H: 17 T: 12
37 **0111/Д**	**Кикинда (К-1/Д)**	I 6	45 50 52 20 26 35	79.88	0.20	33.20	01.08.1989	H: 17 T: 12
38 **0391/1**	**Падеј (ТП-1/1)**	I 6	45 47 36 20 09 35	77.80	0.92	11.58	05.07.1990	H: 17 T: 12
39 **0391/Д**	**Падеј (ТП-1/Д)**	I 6	45 47 36 20 09 34	77.81	0.94	21.46	05.07.1990	H: 18 T: 13
40 **0392**	**Падеј (ТП-2)**	II 3	45 47 33 20 10 02	77.18	0.96	11.84	05.07.1990	H: 18 T:
41 **0393**	**Падеј (ТП-3)**	II 3	45 47 31 20 11 33	77.56	0.94	11.56	05.07.1990	H: 18 T:
42 **0394**	**Падеј (ТП-4)**	II 3	45 47 36 20 09 44	77.75	0.87	11.63	05.07.1990	H: 19 T:
43 **0395**	**Падеј (ТП-5)**	II 3	45 47 42 20 10 27	77.32	0.97	12.03	05.07.1990	H: 19 T:
44 **0396**	**Падеј (ТП-6)**	II 3	45 47 39 20 10 53	76.79	0.85	12.15	05.07.1990	H: 19 T:
45 **0401**	**Бурза (ТБ-1)**	I 6	45 38 06 20 06 37	77.66	0.90	12.10	01.08.1990	H: 20 T: 13
46 **0402/Д**	**Бурза (ТБ-2/Д)**	I 6	45 37 55 20 08 23	75.73	0.91	21.69	01.08.1990	H: 20 T: 13
47 **0403/Д**	**Бурза (ТБ-3/Д)**	II 3	45 37 48 20 09 52	76.14	0.93	32.07	01.08.1990	H: 20 T:
48 **0404**	**Бурза (ТБ-4)**	II 3	45 37 59 20 07 49	75.81	0.86	19.64	01.08.1990	H: 21 T:

ОСНОВНИ ПОДАЦИ О СТАНИЦАМА ПОДЗЕМНИХ ВОДА

Редни бр. Бр. стан.	ПИЈЕЗОМЕТАР локација-ознака	Ранг.ст. Бр.мер.	Географска ширина дужина ° ' "	Кота "0" (мнм)	Вис. над. дела цеви (m)	Дубина уграђене цеви (m)	Датум почетка рада	Страна
49 **0406**	**Бурза (ТБ-6)**	II 3	45 37 47 20 10 33	80.64	0.67	17.33	01.08.1990	H: 21 T:

Назив и број водног тела: **Средња Бачка - прва издан (12)** Укупно пијезометара: 14

50 **0091**	**Нови Сад - ГМС (РШ-1)**	I свакод.	45 19 18 19 50 03	85.25	-0.17	21.90	01.09.1989	H: 22 T: 14
51 **0081**	**Бач (Б-1)**	I свакод.	45 24 55 19 13 39	82.09	0.14	20.06	09.08.1989	H: 23 T: 15
52 **0061**	**Надаљ (НА-1)**	II 6	45 30 53 19 55 32	81.62	0.16	12.04	15.03.1990	H: 24 T: 16
53 **0061/1**	**Надаљ (НА-1/1)**	II 3	45 30 53 19 55 32	81.59	0.18	7.02	15.03.1990	H: 24 T:
54 **0061/2**	**Надаљ (НА-1/2)**	II 3	45 30 53 19 55 32	81.59	0.18	5.02	15.03.1990	H: 24 T:
55 **0061/Д**	**Надаљ (НА-1/Д)**	II 6	45 30 53 19 55 32	81.67	0.13	15.57	15.03.1990	H: 25 T: 16
56 **0081/1**	**Бач (Б-1/1)**	II 3	45 24 55 19 13 39	82.08	0.14	8.56	09.08.1989	H: 25 T: 16
57 **0091/1**	**Нови Сад - (РШ-1/1)**	I 3	45 19 19 19 50 03	85.54	-0.08	11.90	01.09.1989	H: 25 T:
58 **0093**	**Нови Сад - (РШ-3)**	I 3	45 19 21 19 50 01	83.81	-0.10	14.90	01.09.1989	H: 26 T:
59 **114**	**Чуруг (325)**	II 3	45 27 00 20 02 00	81.48	0.50	9.50	01.01.1953	H: 26 T:
60 **115**	**Госпођинци**	II 3	45 24 00 20 00 00	81.76	0.50	9.50	01.01.1953	H: 26 T:
61 **116**	**Темерин (335)**	II 3	45 24 00 19 54 00	80.74	0.50	9.50	01.01.1953	H: 27 T:
62 **117**	**Бачки Јарак (362)**	II 3	45 23 00 19 52 00	81.81	0.50	9.50	01.01.1953	H: 27 T:
63 **314**	**Ратково (314)**	II 3	45 26 53 19 20 30	85.91			01.01.1953	H: 27 T:

Назив и број водног тела: **Доња Тиса - прва издан (13)** Укупно пијезометара: 5

64 **0141/Д**	**Зрењанин (ЗР-1/Д)**	II свакод.	45 23 56 20 22 54	81.00	0.18	26.52	01.08.1989	H: 28 T: 17
65 **0141**	**Зрењанин (ГМС) (ЗР-1)**	I 6	45 23 56 20 22 54	81.04	0.22	11.98	01.08.1989	H: 29 T:
66 **0141/1**	**Зрењанин (ЗР-1/1)**	II 6	45 23 56 20 22 54	80.94	0.21	7.99	01.08.1989	H: 29 T:
67 **0141/д**	**Зрењанин (ЗР-1/д)**	II 3	45 23 56 20 22 54	80.98	0.18	26.52	01.08.1989	H: 29 T: 18
68 **0141/д-1**	**Зрењанин (ЗР-1/д-1)**	II 3	45 23 56 20 22 54	81.06			01.08.1989	H: 30 T:

Назив и број водног тела: **Средњи Банат - прва издан (14)** Укупно пијезометара: 3

69 **0131/1**	**Крајишник-фбр.(КР-1/1)**	I 6	45 26 59 20 43 20	79.14	0.25	5.95	15.03.1990	H: 31 T:
70 **0131/2**	**Крајишник (КР-1/2)**	II 6	45 26 59 20 43 20	79.06	0.21	3.99	15.03.1990	H: 31 T:
71 **0131/Д**	**Крајишник (КР-1/Д)**	I 6	45 26 59 20 43 20	79.10	0.20	16.00	15.03.1990	H: 31 T:

ОСНОВНИ ПОДАЦИ О СТАНИЦАМА ПОДЗЕМНИХ ВОДА

Редни бр. Бр. стан.	ПИЈЕЗОМЕТАР локација-ознака	Ранг.ст. Бр.мер.	Географска ширина дужина ° ' "	Кота "0" (мнм)	Вис. над. дела цеви (m)	Дубина уграђене цеви (m)	Датум почетка рада	Страна
Назив и број водног тела: **Југозападни Банат - прва издан (15)**						Укупно пијезометара: 15		
72 **0161**	**Дебељача-ПИК (ДБ-1)**	I 6	45 04 56 20 36 29	81.07	0.17	7.83	25.01.1990	H: 32 T: 19
73 **0161/1**	**Дебељача (ДБ-1/1)**	I 6	45 04 56 20 36 29	81.08	0.19	5.01	25.01.1990	H: 32 T: 19
74 **0161/2**	**Дебељача (ДБ-1/2)**	I 6	45 04 56 20 36 29	81.07	0.19	4.01	25.01.1990	H: 32 T: 19
75 **0161/Д**	**Дебељача (ДБ-1/Д)**	I 6	45 04 56 20 36 29	81.09	0.19	30.01	25.01.1990	H: 33 T: 20
76 **0181**	**Ковин-Пољ.школа (КО-1)**	I 6	44 45 51 20 59 21	78.53	0.18	15.72	08.08.1989	H: 33 T: 20
77 **0181/1**	**Ковин (КО-1/1)**	I 6	44 45 51 20 59 21	78.61	0.20	8.40	08.08.1989	H: 33 T:
78 **0181/Д**	**Ковин (КО-1/Д)**	I 6	44 45 51 20 59 21	78.63	0.23	28.97	08.08.1989	H: 34 T: 20
79 **0181/д**	**Ковин (КО-1/д)**	I 6	44 45 51 20 59 21	78.62	0.23	28.97	08.08.1989	H: 34 T: 21
80 **ЦБ44**	**Плочица**	II 3	44 39 59 20 49 11	71.15	0.34	11.16	01.05.1997	H: 34 T:
81 **ЛП1012**	**Дубовац**	II 3	44 47 50 21 15 19	75.26	0.71	17.79	01.05.1997	H: 35 T:
82 **П8**	**Дубовац**	II 3	44 47 59 21 05 15	94.79	0.85	30.00	01.05.1997	H: 35 T:
83 **ПД15**	**Ковин**	II 3	44 46 25 21 01 12	86.72	0.42	30.00	01.05.1997	H: 35 T:
84 **ПД25**	**Иваново**	II 3	44 45 22 20 40 02	69.66	0.35	17.00	01.05.1997	H: 36 T:
85 **ПП721**	**Старчево**	II 3	44 48 39 20 40 20	70.97	0.30	9.00	01.05.1997	H: 36 T:
86 **ПП930**	**Ковин**	II 3	44 46 15 21 01 17	71.41	0.35	10.15	01.05.1997	H: 36 T:
Назив и број водног тела: **Вршачке планине (19)**						Укупно пијезометара: 2		
87 **230**	**Гудурица (ГУ-1)**	II 3	45 10 17 21 26 29	112.32	0.52	9.98	01.01.1971	H: 37 T:
88 **372**	**Кусић (КУ-1)**	II 3	44 52 33 21 29 28	96.26	0.60	10.50	01.01.1971	H: 37 T:
Назив и број водног тела: **Југоисточни Банат - прва издан (20)**						Укупно пијезометара: 21		
89 **0172**	**Б. Карловац (БК-2)**	II свакод.	45 03 19 21 02 35	89.62	0.12	17.08	01.09.1989	H: 38 T: 22
90 **0151**	**Локве-комбинат (ЛК-1)**	I 6	45 09 39 21 01 30	76.50	0.07	19.23	07.08.1989	H: 39 T:
91 **0171**	**Б.Карловац (ГМС)(БК-1)**	I 6	45 03 01 21 02 32	93.82	0.11	17.09	01.09.1989	H: 39 T: 23
92 **0171/1**	**Б.Карловац (БК-1/1)**	II 3	45 03 01 21 02 32	93.87	0.13	10.07	01.09.1989	H: 39 T:
93 **0171/2**	**Б.Карловац (БК-1/2)**	II 3	45 03 01 21 02 32	93.82	0.11	5.89	01.09.1989	H: 40 T:
94 **0171/Д**	**Б.Карловац (БК-1/Д)**	I 6	45 03 02 21 02 32	93.70	0.06	32.14	01.09.1989	H: 40 T: 23

ОСНОВНИ ПОДАЦИ О СТАНИЦАМА ПОДЗЕМНИХ ВОДА

Редни бр. Бр. стан.	ПИЈЕЗОМЕТАР локација-ознака	Ранг.ст. Бр.мер.	Географска ширина дужина ° ' "	Кота "0" (мнм)	Вис. над. дела цеви (m)	Дубина уграђене цеви (m)	Датум почетка рада	Страна
95 **0172/1**	**Б. Карловац (БК-2/1)**	II 3	45 03 19 21 02 34	89.70	0.18	10.02	01.09.1989	H: 40 T:
96 **0173**	**Б. Карловац (БК-3)**	II 3	45 02 46 21 02 27	96.02	0.12	17.08	01.09.1989	H: 41 T:
97 **0453**	**Сечањ (ТД-3)**	II 3	45 22 53 20 43 47	79.22	0.37	20.63	01.09.1990	H: 41 T:
98 **0453/Д**	**Сечањ (ТЛ-3/Д)**	II 3	45 19 52 20 44 46	79.62	0.48	19.52	01.09.1990	H: 41 T:
99 **045Л1**	**Сечањ (ТЛ-1)**	I 3	45 21 12 20 44 19	78.92	0.51	18.99	01.09.1990	H: 42 T:
100 **045Л2**	**Сечањ (ТЛ-2)**	II 3	45 20 55 20 44 30	78.67	0.21	19.99	01.09.1990	H: 42 T:
101 **045Л5**	**Сечањ (ТЛ-5)**	II 3	45 19 52 20 44 47	79.60	0.38	11.12	01.09.1990	H: 42 T:
102 **0493**	**Врачев Гај (НВГ-3)**	I 6	44 52 17 21 23 27	77.24	0.94	8.06	01.01.1991	H: 43 T:
103 **199**	**Дужине**	II 3	45 17 24 21 00 29	78.20	0.52	8.00	01.01.1992	H: 43 T:
104 **227**	**Ватин (В-1)**	II 3	45 13 57 21 15 19	81.50	0.44	9.06	01.01.1971	H: 43 T: 23
105 **236/1**	**Јерменовци (Ј-1)**	II 3	45 11 09 21 02 59	79.26	0.55	8.00	01.01.1992	H: 44 T:
106 **304/4**	**Стража (СТ-1)**	II 3	44 58 35 21 18 36	107.56	0.42	20.00	01.01.1971	H: 44 T:
107 **332**	**Чешко Село (ЧС-1)**	II 3	44 56 52 21 22 40	110.98	0.43	15.00	01.01.1971	H: 44 T:
108 **340/А**	**Црвена Црква (ЦЦ-1)**	II 3	44 54 06 21 22 21	80.63	0.55	10.00	01.01.1971	H: 45 T:
109 **373/А**	**Банатска Паланка (БП-1)**	II 3	44 50 45 21 20 14	93.43	0.44	10.50	01.01.1971	H: 45 T:

Назив и број водног тела: **Београд - десна обала Саве (23)** Укупно пијезометара: 6

110 **234А**	**Забрежје-Савска 22**	I свакод.	44 40 58 20 12 39	74.85	0.90	15.50	01.01.1989	H: 46 T: 24
111 **230А**	**Колубара-ушће**	I 3	44 39 47 20 14 47	74.09	0.60	11.50	01.01.1989	H: 47 T: 25
112 **232А**	**Обреновац-аласка колиба**	I 3	44 40 04 20 14 34	74.27	0.76	11.00	01.01.1989	H: 47 T: 25
113 **235А**	**Забрежје-Б.Марковица 169**	I 3	44 40 33 20 12 28	75.04	0.84	14.00	01.01.1989	H: 47 T: 25
114 **262**	**Ушће**	II 3	44 38 02 20 00 10	80.25	0.25	25.20	18.01.1994	H: 48 T:
115 **263**	**Дрен**	II 3	44 36 55 20 02 40	81.61	0.50	24.50	18.01.1994	H: 48 T:

Назив и број водног тела: **Панчевачки рит (29)** Укупно пијезометара: 4

116 **163**	**Борча-дубок**	I свакод.	44 52 33 20 28 26	73.79	0.40	30.00	01.01.1994	H: 49 T: 26
117 **164**	**Борча**	I 3	44 52 33 20 28 25	72.52	0.32	12.00	01.01.1994	H: 50 T:
118 **165**	**Чуварница-дубок**	I 6	44 51 16 20 27 49	71.76	0.42	32.00	01.01.1994	H: 50 T:

ОСНОВНИ ПОДАЦИ О СТАНИЦАМА ПОДЗЕМНИХ ВОДА

Редни бр. Бр. стан.	ПИЈЕЗОМЕТАР локација-ознака	Ранг.ст. Бр.мер.	Географска ширина дужина ° ' "	Кота "0" (мнм)	Вис. над. дела цеви (m)	Дубина уграђене цеви (m)	Датум почетка рада	Страна
119 **166**	**Чуварница**	I 6	44 51 16 20 27 49	71.88	0.37	12.00	01.01.1994	H: 50 T:

Назив и број водног тела: **Неготин Кладово - алувион (31)** Укупно пијезометара: 1

120 **Н-1**	**Неготин (Н-1)**	Гл. свакод.	44 14 17 22 32 29	42.36	0.44	13.40	01.02.2003	H: 51 T: 27

Назив и број водног тела: **Кличевац (39)** Укупно пијезометара: 3

121 **601**	**Циглана**	II 3	44 44 32 21 26 30	70.79	0.26	32.00	01.04.1994	H: 52 T:
122 **602**	**Влашки Гај**	II 3	44 44 17 21 26 40	69.36	0.51	30.00	01.04.1994	H: 52 T:
123 **604**	**Кумане**	II 3	44 43 48 21 27 59	72.72	0.54	11.45	01.04.1994	H: 52 T:

Назив и број водног тела: **Костолац (40)** Укупно пијезометара: 3

124 **303**	**Братинац**	II 3	44 38 46 21 14 50	78.76	0.40	5.50	01.08.1950	H: 53 T:
125 **304**	**Братинац-село**	II 3	44 38 45 21 15 29	88.16	0.50	13.20	01.08.1950	H: 53 T:
126 **319**	**Велико Село**	II 3	44 29 49 21 18 05	96.55	0.60	5.40	01.08.1950	H: 53 T:

Назив и број водног тела: **Велика Морава алувион - лева обала (63)** Укупно пијезометара: 19

127 **ПЛ-111**	**Шалинац**	I свакод.	44 42 02 21 01 54			15.00	01.05.2002	H: 54 T: 28
128 **ПЛ-133**	**Лозовик-Влашки До**	I свакод.	44 27 59 21 07 14	86.24	0.40	8.70	01.03.2002	H: 55 T: 29
129 **ПЛ-141**	**В.Плана-Жабари**	I свакод.	44 18 32 21 07 04	96.85	0.40	11.70	01.03.2002	H: 56 T: 30
130 **ПЛ-114**	**Шалинац**	I 3	44 41 05 20 59 42	69.19		9.70	01.05.2002	H: 57 T:
131 **901А**	**Осипаоница село**	II 3	44 33 00 21 04 06	78.37	0.85	14.10	01.07.1987	H: 57 T:
132 **904А**	**Осипаоница-водна зајед.**	II 3	44 34 36 21 07 24	79.81	0.70	16.00	01.04.1988	H: 57 T:
133 **974**	**Осипаоница-поље**	II 3	44 33 22 21 05 03	78.72	0.82	9.20	01.08.1977	H: 58 T:
134 **ПЛ-112**	**Шалинац**	I 3	44 41 45 21 01 10			9.00	01.05.2002	H: 58 T:
135 **ПЛ-113**	**Шалинац**	I 3	44 41 15 21 00 48			9.00	01.05.2002	H: 58 T:
136 **ПЛ-115**	**Шалинац**	I 3	44 40 37 20 59 02	70.29		10.10	01.05.2002	H: 59 T:
137 **ПЛ-123**	**Дубравица-Липе**	I 3	44 39 06 21 00 54	71.67		9.20	01.05.2002	H: 59 T:
138 **ПЛ-124**	**Дубравица-Липе**	I 3	44 38 39 20 59 28			8.90	01.02.2002	H: 59 T:
139 **ПЛ-132**	**Лозовик-Влашки До**	I 3	44 27 51 21 08 25	85.32	0.35	9.00	01.03.2002	H: 60 T:
140 **ПЛ-134**	**Лозовик-Влашки До**	I 3	44 28 22 21 05 26	87.36	0.43	9.00	01.03.2002	H: 60 T:

ОСНОВНИ ПОДАЦИ О СТАНИЦАМА ПОДЗЕМНИХ ВОДА

Редни бр. Бр. стан.	ПИЈЕЗОМЕТАР локација-ознака	Ранг.ст. Бр.мер.	Географска ширина дужина ° ' "	Кота "0" (мнм)	Вис. над. дела цеви (m)	Дубина уграђене цеви (m)	Датум почетка рада	Страна
141 **ПЛ-135**	**Лозовик-Влашки До**	I 3	44 27 57 21 03 38		0.48	12.00	01.04.2002	H: 60 T:
142 **ПЛ-142**	**В.Плана-Жабари**	I 3	44 18 32 21 06 34	96.06	0.38	11.00	01.03.2002	H: 61 T:
143 **ПЛ-143**	**В.Плана-Жабари**	I 3	44 18 29 21 05 17		0.45	13.80	01.03.2002	H: 61 T:
144 **ПЛ-151**	**Марковац-Свилајнац**	I 3	44 13 25 21 09 30	97.42		7.90	01.03.2002	H: 61 T:
145 **ПЛ-152**	**Марковац-Свилајнац**	I 3	44 13 23 21 09 21	97.68		8.20	01.04.2002	H: 62 T:

Назив и број водног тела: **Велика Морава алувион - десна обала (64)** Укупно пијезометара: 24

146 **П-1**	**Пожаревац**	I сваког.	44 38 07 21 10 18	78.80	0.38	16.00	01.04.2002	H: 63 T: 31
147 **ПД-152**	**Марковац-Свилајнац**	I сваког.	44 13 43 21 10 42	100.53		10.50	01.03.2002	H: 64 T: 32
148 **908A**	**Љубичево-ергела**	II 3	44 35 35 21 08 49	78.18	0.77	13.73	01.07.1987	H: 65 T:
149 **909A**	**Љубичево-петља**	II 3	44 35 50 21 09 26	78.06	0.80	11.05	01.07.1987	H: 65 T:
150 **910A**	**Пожаревац шећерана**	II 3	44 36 07 21 09 52	77.75	0.79	11.21	01.07.1987	H: 65 T:
151 **929A**	**Д,Ливадица**	II 3	44 20 36 21 09 09	93.26	0.91	12.30	01.07.1987	H: 66 T:
152 **966**	**Брежане**	II 3	44 38 58 21 04 32	75.31	0.59	11.50	01.10.1977	H: 66 T:
153 **977**	**Свилајнац**	II 3	44 14 00 21 13 06	106.92	0.60	10.50	01.01.1979	H: 66 T:
154 **ПД-121**	**Дубравица-Липе**	I 3	44 40 29 21 04 14	75.96		11.90	01.05.2002	H: 67 T: 33
155 **ПД-122**	**Дубравица-Липе**	I 3	44 40 38 21 04 19	76.24		9.10	01.05.2002	H: 67 T: 33
156 **ПД-124**	**Друбавица-Липе**	I 3	44 41 10 21 04 42			13.60	01.05.2002	H: 67 T: 33
157 **ПД-125**	**Дубравица-Липе**	I 3	44 41 30 21 05 51			9.70	01.05.2002	H: 68 T: 34
158 **ПД-131**	**Лозовик-Влашки До**	I 3	44 29 01 21 10 02			11.70	01.05.2002	H: 68 T:
159 **ПД-132**	**Лозовик-Влашки До**	I 3	44 29 03 21 11 01			7.90	01.05.2002	H: 68 T:
160 **ПД-133**	**Лозовик-Влашки До**	I 3	44 28 53 21 11 44			8.30	01.05.2002	H: 69 T:
161 **ПД-134**	**Лозовик-Влашки До**	I 3	44 28 39 21 12 41			11.80	01.05.2002	H: 69 T:
162 **ПД-141**	**В.Плана-Жабари**	I 3	44 20 26 21 07 50		0.38	12.00	01.03.2002	H: 69 T:
163 **ПД-143**	**В.Плана-Жабари**	I 3	44 20 44 21 09 48	92.23	0.40	9.20	01.03.2002	H: 70 T:
164 **ПД-144**	**В.Плана-Жабари**	I 3	44 20 58 21 10 50	92.25	0.40	8.80	01.03.2002	H: 70 T:
165 **ПД-145**	**В.Плана-Жабари**	I 3	44 21 22 21 12 35	89.75	0.40	11.50	01.03.2002	H: 70 T:

Редни бр. Бр. стан.	ПИЈЕЗОМЕТАР локација-ознака	Ранг.ст. Бр.мер.	Географска ширина дужина ° ' "	Кота "0" (мнм)	Вис. над. дела цеви (m)	Дубина уграђене цеви (m)	Датум почетка рада	Страна
166 **ПД-151**	**Марковац-Свилајнац**	I 3	44 14 17 21 10 14	99.90		10.60	01.06.2002	H: 71 T:
167 **ПД-153**	**Марковац-Свилајнац**	I 3	44 13 29 21 10 53	99.94		10.30	01.03.2002	H: 71 T:
168 **ПД-154**	**Марковац-Свилајнац**	I 3	44 12 36 21 11 41			10.40	01.04.2002	H: 71 T:
169 **ПД-155**	**Марковац-Свилајнац**	I 3	44 11 59 21 11 40			14.10	01.04.2002	H: 72 T:

Назив и број водног тела: **Левач (65)** Укупно пијезометара: 2

170 **ПЛ-194**	**Варварин-Ћићевац**	I 3	43 42 11 21 22 47	145.77		17.50	01.06.2002	H: 73 T: 35
171 **ПЛ-195**	**Варварин-Ћићевац**	I 3	43 42 08 21 22 03	145.72		17.70	01.06.2002	H: 73 T: 35

Назив и број водног тела: **Велика Морава неоген - југ (66)** Укупно пијезометара: 32

172 **983**	**Метеоролошка стан.-Ћуприја**	II сваког.	43 56 25 21 23 10	123.18	0.61	12.20	01.03.1978	H: 74 T: 36
173 **ПД-181**	**Обреж-Ратаре**	I сваког.	43 47 44 21 22 43	129.01		8.60	01.06.2002	H: 75 T: 37
174 **951A**	**Стрижа-нова**	II 3	43 49 40 21 24 15	126.80	0.51	9.50	01.09.1978	H: 76 T:
175 **952A**	**Чепуре**	II 3	43 49 47 21 22 11	125.46	0.80	11.50	01.07.1978	H: 76 T:
176 **954A**	**Поточац-село**	II 3	43 49 04 21 19 58	125.23	0.55	15.50	01.01.1979	H: 76 T:
177 **958A**	**Варварин-мост**	II 3	43 43 28 21 22 54	131.16	0.42	11.50	01.08.1978	H: 77 T: 38
178 **982**	**Ћуприја-парк**	II 3	43 56 13 21 22 33	118.92	0.80	10.00	01.09.1977	H: 77 T:
179 **985**	**Јовац**	II 3	43 54 52 21 20 48	117.86	0.78	10.00	01.01.1978	H: 77 T:
180 **986**	**Поточац-поље**	II 3	43 49 34 21 20 40	123.44	0.82	10.00	21.11.1997	H: 78 T: 38
181 **988**	**Параћин-Врапче**	II 3	43 50 47 21 25 12	130.78	0.59	14.00	21.11.1977	H: 78 T: 38
182 **ПД-161**	**Буковче-Глоговац**	I 3	44 01 47 21 18 04	112.93		6.80	01.04.2002	H: 78 T:
183 **ПД-162**	**Буковче-Глоговац**	I 3	44 02 08 21 18 35	113.76		8.20	01.04.2002	H: 79 T:
184 **ПД-163**	**Буковче-Глоговац**	I 6	44 02 08 21 19 20			8.50	01.04.2003	H: 79 T: 39
185 **ПД-164**	**Буковче-Глоговац**	I 3	44 02 02 21 19 48			11.50	01.04.2002	H: 79 T:
186 **ПД-182**	**Обреж-Ратаре**	I 3	43 48 01 21 23 26	128.59		11.00	01.06.2002	H: 80 T: 39
187 **ПД-183**	**Обреж-Ратаре**	I 3	43 48 01 21 24 54	130.70		10.00	01.06.2002	H: 80 T: 39
188 **ПД-184**	**Обреж-Ратаре**	I 3	43 48 05 21 25 40	140.28		14.10	01.06.2002	H: 80 T: 40
189 **ПД-191**	**Варварин-Ћићевац**	I 3	43 42 49 21 24 50	129.66		6.30	01.06.2002	H: 81 T: 40

ОСНОВНИ ПОДАЦИ О СТАНИЦАМА ПОДЗЕМНИХ ВОДА

Редни бр. Бр. стан.	ПИЈЕЗОМЕТАР локација-ознака	Ранг.ст. Бр.мер.	Географска ширина дужина ° ' "	Кота "0" (мнм)	Вис. над. дела цеви (m)	Дубина уграђене цеви (m)	Датум почетка рада	Страна
190 **ПД-193**	**Варварин-Ћићевац**	I 3	43 42 20 21 25 58	134.43		11.30	01.03.2002	H: 81 T: 40
191 **ПД-194**	**Варварин-Ћићевац**	I 3	43 42 23 21 26 24	135.92		10.20	01.03.2002	H: 81 T: 41
192 **ПЛ-161**	**Буковче-Глоговац**	I 6	44 01 34 21 17 58	112.52		8.00	01.04.2002	H: 82 T: 41
193 **ПЛ-162**	**Буковча-Глоговац**	I 3	44 01 23 21 17 37	112.73		8.70	01.04.2002	H: 82 T:
194 **ПЛ-163**	**Буковче-Глоговац**	I 3	44 01 18 21 16 47	112.01		9.80	01.04.2002	H: 82 T:
195 **ПЛ-164**	**Буковче-Глоговац**	I 6	44 01 13 21 15 56	111.21		9.60	01.04.2002	H: 83 T:
196 **ПЛ-171**	**Дворице - В. Ливадице**	I 3	43 53 15 21 20 27	121.29		6.30	01.06.2002	H: 83 T:
197 **ПЛ-172**	**Дворице - В. Ливадице**	I 3	43 53 23 21 19 50	121.53		7.90	01.06.2002	H: 83 T:
198 **ПЛ-173**	**Дворице - В. Ливадице**	I 3	43 53 28 21 19 25	122.80		7.90	01.06.2002	H: 84 T:
199 **ПЛ-181**	**Обреж-Ратаре**	I 3	43 47 00 21 22 02	127.07		8.50	01.06.2002	H: 84 T: 41
200 **ПЛ-182**	**Обреж-Ратаре**	I 3	43 46 57 21 21 41	127.44		9.00	01.06.2002	H: 84 T: 42
201 **ПЛ-184**	**Обреж-Ратаре**	I 3	43 46 52 21 20 12	144.48		20.10	01.06.2002	H: 85 T: 42
202 **ПЛ-191**	**Варварин-Ћићевац**	I 3	43 42 31 21 24 22	132.15		7.90	01.06.2002	H: 85 T: 42
203 **ПЛ-193**	**Варварин-Ћићевац**	I 3	43 42 21 21 23 44	143.23		13.40	01.06.2002	H: 85 T: 43

Назив и број водног тела: **Јужна Морава неоген - север (83)** Укупно пијезометара: 20

204 **500**	**Бобовиште-село(насип)**	I сваког.	43 33 16 21 39 29	158.07	0.72	11.00	01.06.1987	H: 86 T: 44
205 **502**	**Бобовиште**	I сваког.	43 33 01 21 40 32	159.45	0.58	7.20	01.06.1987	H: 87 T: 45
206 **505**	**Житковац-РО Моравица**	I сваког.	43 31 30 21 42 58	163.28	0.75	11.35	01.06.1987	H: 88 T: 46
207 **509**	**Медошевац-село**	II сваког.	43 19 30 21 52 11	188.53	0.85	7.70	01.04.1987	H: 89 T: 47
208 **513**	**Ново Село-стара школа**	II сваког.	43 19 15 21 49 08	181.37	0.20	9.80	01.04.1987	H: 90 T: 48
209 **534**	**Дољевац-кланица**	I сваког.	43 12 14 21 50 02	195.67	0.81	7.90	01.07.1988	H: 91 T: 49
210 **538**	**Шарлинац**	II сваког.	43 11 53 21 48 27	199.17	0.95	10.00	01.07.1988	H: 92 T: 50
211 **501**	**Бобовиште(плантажа)**	I 3	43 33 10 21 40 00	158.98	0.76	8.20	01.06.1987	H: 93 T:
212 **504**	**Житковац-циглана**	II 6	43 31 19 21 42 34	163.48	0.76	9.84	01.06.1987	H: 93 T: 51
213 **507**	**Брзи Брод-село**	I 3	43 18 24 21 58 16	203.19	0.79	7.21	01.04.1987	H: 93 T: 51
214 **510**	**Медошевац-бетоњерка**	II 3	43 19 10 21 52 04	188.33	0.94	7.06	01.04.1987	H: 94 T:

ОСНОВНИ ПОДАЦИ О СТАНИЦАМА ПОДЗЕМНИХ ВОДА

Редни бр. Бр. стан.	ПИЈЕЗОМЕТАР локација-ознака	Ранг.ст. Бр.мер.	Географска ширина дужина ° ' "	Кота "0" (мнм)	Вис. над. дела цеви (m)	Дубина уграђене цеви (m)	Датум почетка рада	Страна
215 **511**	**Поповац-село**	I 3	43 20 01 21 49 35	181.31	0.32	5.68	01.04.1987	H: 94 T: 51
216 **512**	**Поповац-Ф.К.Будућност**	I 3	43 19 51 21 49 25	181.14	0.31	5.69	01.04.1987	H: 94 T: 52
217 **514**	**Мрамор**	I 3	43 18 46 21 47 37	181.69	0.79	6.31	01.04.1987	H: 95 T: 52
218 **533**	**Доњевац**	I 3	43 12 10 21 50 10	195.68	0.85	8.00	01.07.1988	H: 95 T:
219 **535**	**Доњевац-пут за Орљане**	II 3	43 12 24 21 50 11	191.59	0.85	8.00	01.07.1988	H: 95 T:
220 **537**	**Шарлинац-висећи мост**	II 3	43 11 34 21 48 21	197.86	0.10	6.40	01.07.1988	H: 96 T:
221 **218**	**Доња Врежина**	II 3	43 19 33 21 57 21	210.05	0.70	6.50	01.11.1949	H: 96 T:
222 **540**	**Житорађа**	II 3	43 11 43 21 43 01	212.72	0.96	9.20	01.07.1988	H: 96 T:
223 **541**	**Глашинце**	II 3	43 12 02 21 43 12	213.99	0.73	6.30	01.07.1988	H: 97 T:

Назив и број водног тела: **Лесковац - неоген (85)** Укупно пијезометара: 18

224 **Л-1**	**Лесковац (Л-1)**	Гл. сваког.	42 58 44 21 57 22		0.40	39.20	01.03.2003	H: 98 T:
225 **Л-2**	**Лесковац (Л-2)**	Гл. сваког.	42 58 44 21 57 22		0.41	17.60	01.03.2003	H: 99 T: 53
226 **Л-3**	**Лесковац (Л-3)**	Гл. сваког.	42 58 44 21 57 22		0.40	9.60	01.03.2003	H: 100 T:
227 **Л-4**	**Лесковац (Л-4)**	Гл. сваког.	42 58 44 21 57 22		0.40	4.20	01.03.2003	H: 101 T:
228 **386**	**Брза**	II сваког.	42 51 22 21 52 56	293.44	0.40	14.80	01.07.1951	H: 102 T: 54
229 **525**	**Лесковац-КПД**	II сваког.	42 58 13 21 57 32	232.15	0.46	10.49	01.04.1987	H: 103 T: 55
230 **515**	**Клисура-село**	I 3	43 13 07 21 50 39	192.81	1.04	6.94	01.07.1988	H: 104 T: 56
231 **518**	**Пуста река-Доњевац**	I 3	43 11 33 21 50 50	195.20	1.00	8.50	01.07.1988	H: 104 T: 56
232 **519**	**Доњевац-село**	II 3	43 11 33 21 50 21	198.94	0.76	8.00	01.07.1988	H: 104 T:
233 **520**	**Турековац-Јабланица**	II 3	42 59 04 21 52 53	235.33	0.25	6.90	01.04.1987	H: 105 T:
234 **521**	**Турековац-Дом здравља**	II 3	42 58 45 21 53 28	238.07	0.60	7.10	01.04.1987	H: 105 T:
235 **522**	**Турековац-раскрсница**	II 3	42 58 21 21 53 51	237.34	0.46	7.59	01.04.1987	H: 105 T:
236 **523**	**Пуковац-село**	II 3	43 10 02 21 51 39	198.07	1.05	7.50	01.07.1988	H: 106 T:
237 **527**	**Бадинац**	II 3	42 58 16 22 01 13	235.32	0.62	7.78	01.04.1987	H: 106 T:
238 **379**	**Горња Јајина**	II 3	42 56 07 21 55 54	241.50	0.25	5.75	01.07.1951	H: 106 T:
239 **388**	**Тодоровце**	II 3	42 52 31 21 51 55	267.21	0.40	4.75	01.07.1951	H: 107 T:

Редни бр. Бр. стан.	ПИЈЕЗОМЕТАР локација-ознака	Ранг.ст. Бр.мер.	Географска ширина дужина ° ' "	Кота "0" (мнм)	Вис. над. дела цеви (m)	Дубина уграђене цеви (m)	Датум почетка рада	Страна
240 **524**	**Лесковац-КПД**	II 3	42 58 10 21 57 08	232.34	0.70	11.25	01.04.1987	H: 107 T:
241 **526**	**Лесковац-КПД-Рударе**	II 3	42 58 13 21 57 49	232.12	0.56	9.74	01.04.1987	H: 107 T:

Назив и број водног тела: **Расина (89)** Укупно пијезометара: 1

242 **201**	**Тоболац-с.Трстеник**	II 3	43 33 33 21 07 41	189.26	0.80	10.00	01.01.1987	H: 108 T:

Назив и број водног тела: **Западна Морава - алувион (108)** Укупно пијезометара: 20

243 **200**	**Стопања-село**	II свакод.	43 34 51 21 09 06	158.66	0.50	11.00	01.01.1987	H: 109 T: 57
244 **209**	**Сирча-село**	I свакод.	43 44 40 20 43 34	189.62	0.88	14.70	01.01.1987	H: 110 T: 58
245 **218**	**Станчићи-село**	I свакод.	43 52 46 20 26 44	227.61	0.50	10.00	01.01.1987	H: 111 T: 59
246 **К-1**	**Крушевац (К-1)**	I свакод.	43 36 20 21 18 03	142.89	0.40	7.00	01.05.2003	H: 112 T:
247 **К-2**	**Крушевац (К-2)**	I свакод.	43 36 20 21 18 03	142.89	0.40	4.50	01.05.2003	H: 113 T:
248 **195**	**Јасика (водомер)**	II 6	43 36 29 21 18 02	143.78	0.78	8.00	01.01.1987	H: 114 T:
249 **198**	**Стопања-насип**	II 3	43 35 47 21 08 38	151.70	0.93	9.50	01.01.1987	H: 114 T:
250 **199**	**Стопања**	II 3	43 35 25 21 08 39	151.17	0.50	8.00	01.01.1987	H: 114 T:
251 **202**	**Селиште**	II 3	43 36 01 21 09 43	150.76	0.70	7.00	01.01.1987	H: 115 T:
252 **203**	**Селиште-скела**	II 3	43 36 27 21 09 25	153.96	0.93	10.00	01.01.1987	H: 115 T:
253 **204**	**Селиште-Велика Дренова**	II 3	43 37 10 21 08 49	159.79	0.50	15.50	01.01.1987	H: 115 T:
254 **205**	**В.Дренова-дом здравља**	II 3	43 37 32 21 08 13	159.04	0.32	14.00	01.01.1987	H: 116 T:
255 **206**	**Ибар-Краљево**	I 3	43 43 25 20 44 49	189.23	0.97	6.00	01.01.1987	H: 116 T: 60
256 **208**	**Сирча (висећи мост)**	I 3	43 44 13 20 43 32	201.37	0.87	8.50	01.01.1987	H: 116 T:
257 **210**	**Адрани (милочајски мост)**	I 3	43 46 31 20 38 11	200.65	0.90	8.30	01.01.1987	H: 117 T: 60
258 **212**	**Милочај (милочајски мост)**	II 3	43 46 35 20 38 09	200.48	0.70	9.50	01.01.1987	H: 117 T: 60
259 **214**	**Мршинци**	I 3	43 49 40 20 30 16	217.07	0.50	10.50	01.01.1987	H: 117 T:
260 **216**	**Кукићи-Слатина (жел.стан.)**	II 3	43 49 25 20 29 02	227.98	0.70	19.50	01.01.1987	H: 118 T:
261 **217**	**Станчићи**	I 3	43 52 21 20 26 44	225.27	0.82	9.00	01.01.1987	H: 118 T: 61
262 **219**	**Станчићи-основна школа**	II 3	43 53 06 20 26 56	227.56	0.50	7.50	01.01.1987	H: 118 T:

Назив и број водног тела: **Мачва - ОВК (116)** Укупно пијезометара: 39

ОСНОВНИ ПОДАЦИ О СТАНИЦАМА ПОДЗЕМНИХ ВОДА

Редни бр. Бр. стан.	ПИЈЕЗОМЕТАР локација-ознака	Ранг.ст. Бр.мер.	Географска ширина дужина ° ' "	Кота "0" (мнм)	Вис. над. дела цеви (m)	Дубина уграђене цеви (m)	Датум почетка рада	Страна
263 **Б-1**	**Богатић (Б-1)**	Гл. свакод.	44 50 18 19 29 06		0.40	27.00	01.08.2002	Н: 119 Т: 62
264 **Б-2**	**Богатић (Б-2)**	Гл. свакод.	44 50 18 19 29 06		0.40	13.50	01.08.2002	Н: 120 Т: 63
265 **Б-3**	**Богатић (Б-3)**	Гл. свакод.	44 50 18 19 29 06		0.40	7.00	01.08.2002	Н: 121 Т: 64
266 **Б-4**	**Богатић (Б-4)**	Гл. свакод.	44 50 18 19 29 06		0.40	3.80	01.08.2002	Н: 122 Т: 65
267 **П-19**	**Богосавац (улаз у село)**	II свакод.	44 43 37 19 36 47			14.50	01.01.2004	Н: 123 Т: 66
268 **П-20**	**Прњавор**	II свакод.	44 42 21 19 24 32			15.57	01.01.2005	Н: 124 Т: 67
269 **П-3**	**Ноћајски Салаш**	II свакод.	44 57 32 19 36 44	79.70	0.31	12.60	01.01.2004	Н: 125 Т: 68
270 **Пд-713**	**Ноћај**	I свакод.	44 56 18 19 33 35	80.86	0.45	23.88	01.01.2004	Н: 126 Т: 69
271 **11А**	**Дреновац**	II 3	44 51 28 19 43 07	78.65	1.18	14.00	01.06.1987	Н: 127 Т:
272 **18А**	**Узвеце-село**	II 3	44 52 35 19 36 55	82.32	1.11	13.89	01.06.1987	Н: 127 Т:
273 **28А**	**Мајур**	II 3	44 46 45 19 40 00	80.91	0.85	13.00	01.06.1987	Н: 127 Т:
274 **33**	**Петловача**	II 3	44 43 57 19 28 10	89.68	0.45	7.00	01.04.1948	Н: 128 Т:
275 **49**	**Шабац-Агенција ЈРБ**	II 3	44 46 05 19 42 19	79.99	0.78	10.00	01.06.1987	Н: 128 Т: 70
276 **П-1**	**Равње**	II 3	44 56 33 19 24 49	81.81	0.36	15.00	01.01.2004	Н: 128 Т:
277 **П-12**	**Белотић (језерац)**	II 3	44 48 37 19 33 29			15.99	01.01.2004	Н: 129 Т:
278 **П-13**	**Штитар**	II 3	44 47 53 19 36 10	81.91	0.19	13.88	01.01.2004	Н: 129 Т:
279 **П-16**	**Слепчевић**	II 3	44 45 42 19 34 59		0.38	13.63	01.01.2004	Н: 129 Т:
280 **П-17**	**Мишар - Сава**	II 3	44 44 03 19 43 54	83.41		13.33	01.01.2004	Н: 130 Т:
281 **П-2**	**Г. Засавица**	II 3	44 57 07 19 30 22	80.73	0.33	17.87	01.01.2004	Н: 130 Т:
282 **П-21**	**Липолист**	II 3	44 42 42 19 32 08			12.50	01.01.2004	Н: 130 Т:
283 **П-4**	**Чевртнија**	II 3	44 55 13 19 41 00			14.00	01.01.2004	Н: 131 Т:
284 **П-5**	**Раденковић**	II 3	44 53 56 19 27 11	82.81	0.34	14.00	01.01.2004	Н: 131 Т:
285 **П-6**	**Црна Бара**	II 3	44 52 51 19 24 10	82.52	0.38	13.98	01.01.2004	Н: 131 Т:
286 **П-7**	**Баново Поље**	II 3	44 51 29 19 28 08	83.47	0.26	15.20	01.01.2004	Н: 132 Т:
287 **П-8**	**Глушци**	II 3	44 53 19 19 33 16	81.34	0.36	17.62	01.01.2004	Н: 132 Т:
288 **П-9**	**Узвеће**	II 3	44 52 57 19 37 20			15.81	01.01.2004	Н: 132 Т:

Редни бр. Бр. стан.	ПИЈЕЗОМЕТАР локација-ознака	Ранг.ст. Бр.мер.	Географска ширина дужина ° ' "	Кота "0" (мнм)	Вис. над. дела цеви (m)	Дубина уграђене цеви (m)	Датум почетка рада	Страна
289 **П-10**	**Дреновац-пољана**	II 3	44 53 09 19 42 45			19.13	01.01.2004	H: 133 T:
290 **Пд-711**	**Г. Засавица**	I 3	44 58 50 19 33 02	81.23	0.34	27.00	20.03.2004	H: 133 T: 70
291 **Пд-712**	**Г. Засавица**	I 3	44 58 32 19 32 58	78.38	0.32	20.04	01.01.2004	H: 133 T: 70
292 **Пд-714**	**Ноћај**	I 3	44 55 50 19 32 32	80.13	0.42	18.55	01.01.2004	H: 134 T: 71
293 **Пд-715**	**Глушци**	I 3	44 52 21 19 31 59	82.47	0.47	26.45	01.01.2004	H: 134 T: 71
294 **Пд-716**	**Богатић**	I 3	44 50 37 19 31 21	83.26	0.37	16.60	01.01.2004	H: 134 T: 71
295 **Пд-717**	**Клење**	I 3	44 47 32 19 25 48	87.83	0.44	17.44	01.01.2004	H: 135 T: 72
296 **Пд-718**	**Бадовинци**	I 3	44 46 37 19 24 38	89.32	0.29	19.38	01.01.2004	H: 135 T: 72
297 **Пд-722**	**Дреновац**	I 3	44 51 16 19 41 55	78.70	0.36	15.93	01.01.2004	H: 135 T: 72
298 **Пд-723**	**Причиновић**	I 6	44 51 16 19 39 42	80.98	0.30	25.88	01.01.2004	H: 136 T:
299 **Пд-724**	**Причиновић**	I 3	44 51 15 19 37 40	80.88	0.34	14.80	01.01.2004	H: 136 T: 73
300 **Пд-725**	**Метковић**	I 3	44 51 24 19 34 43	81.21	0.19	16.78	01.01.2004	H: 136 T: 73
301 **Пд-726**	**Богатић**	I 3	44 49 09 19 31 42	83.70	0.49	16.80	01.01.2004	H: 137 T: 73

Назив и број водног тела: **Колубара - неоген (119)** Укупно пијезометара: 10

302 **236A**	**Обреновац-Беопетрол**	I сваког.	44 39 17 20 12 52	75.05	0.60	12.60	01.01.1989	H: 138 T: 74
303 **252A**	**Ћеманов мост-Јабука**	I сваког.	44 30 13 20 06 53	88.30	1.10	11.70	01.01.1989	H: 139 T: 75
304 **829A**	**Звиздар**	II сваког.	44 26 21 20 01 35	102.89	0.33	14.00	01.09.1988	H: 140 T: 76
305 **831A**	**Гуњевац-пескара**	I сваког.	44 27 05 20 03 42	99.64	0.89	12.40	01.01.1989	H: 141 T: 77
306 **238A**	**Обреновац-водомер**	I 6	44 39 06 20 13 35	75.12	1.03	10.00	01.01.1989	H: 142 T:
307 **240A**	**Барич-стара ж.станица**	I 3	44 39 05 20 15 03	76.95	0.62	11.50	01.01.1988	H: 142 T: 78
308 **241A**	**Мислођин**	II 3	44 38 36 20 13 37	76.88	0.86	11.16	01.09.1988	H: 142 T: 78
309 **247A**	**Бргуле**	II 3	44 32 09 20 12 35	83.74	0.75	9.20	01.09.1988	H: 143 T: 78
310 **251A**	**Ћеманов мост**	I 3	44 30 21 20 06 54	88.58	0.53	12.00	01.01.1989	H: 143 T: 79
311 **834A**	**Бели-Брод (ГХС)**	I 3	44 22 14 20 12 19	106.37	0.50	7.30	01.01.1989	H: 143 T: 79

Назив и број водног тела: **Ваљево (121)** Укупно пијезометара: 6

312 **841A**	**Ваљево-ГМС**	I сваког.	44 16 31 19 55 04	167.97	1.12	6.30	01.01.1989	H: 144 T: 80

Редни бр. Бр. стан.	ПИЈЕЗОМЕТАР локација-ознака	Ранг.ст. Бр.мер.	Географска ширина дужина ° ' "	Кота "0" (мнм)	Вис. над. дела цеви (m)	Дубина уграђене цеви (m)	Датум почетка рада	Страна
313 **830А**	**Боговађа**	I свакод.	44 19 47 20 12 39	116.05	0.44	9.00	01.01.1989	H: 145 T: 81
314 **838А**	**Боговађа**	II 3	44 19 50 20 12 45	116.28	1.02	7.50	01.01.1989	H: 146 T: 82
315 **839А**	**Дивци-Суво поље**	II 3	44 17 41 20 02 33	139.38	1.14	5.50	01.01.1989	H: 146 T: 82
316 **840А**	**Дивци**	II 3	44 17 43 20 02 19	139.65	1.00	5.00	01.01.1989	H: 146 T: 82
317 **842А**	**Ваљево-пољ.школа**	I 3	44 16 36 19 55 16	167.41	1.09	6.40	01.01.1989	H: 147 T:

Назив и број водног тела: **Лозничко Поље (124)** Укупно пијезометара: 10

318 **П-15**	**Бадовинци**	II свакод.	44 45 46 19 22 19	91.31	0.36	11.63	01.01.2004	H: 148 T: 83
319 **П-24**	**Лозница - поље**	II свакод.	44 32 25 19 13 51			13.17	01.01.2004	H: 149 T: 84
320 **Пд-7111**	**Пуревине**	I свакод.	44 44 05 19 20 40	98.69		25.63	01.01.2004	H: 150 T: 85
321 **43**	**Лозничко поље**	II 3	44 32 54 19 14 14	119.24	0.30	5.75	01.04.1948	H: 151 T:
322 **46**	**Бадовинци**	II 3	44 47 21 19 23 43	88.54	0.35	9.65	01.06.1987	H: 151 T:
323 **П-11**	**Црнобарски Салаш**	II 3	44 50 04 19 23 21	87.67	0.32	16.90	01.01.2004	H: 151 T:
324 **П-22**	**Стража**	II 3	44 37 40 19 16 40			14.57	01.01.2004	H: 152 T:
325 **П-23**	**Липнички шор**	II 3	44 35 00 19 15 42			15.70	01.01.2004	H: 152 T:
326 **Пд-7110**	**Шишиновача**	I 3	44 44 24 19 21 33	96.12		14.67	01.01.2004	H: 152 T: 86
327 **Пд-719**	**Горње поље**	I 3	44 44 31 19 21 59	94.87		25.88	01.01.2004	H: 153 T: 86

Назив и број водног тела: **Западни Срем - плиоцен (151)** Укупно пијезометара: 9

328 **0231/д**	**Лаћарак (Л-1/д)**	I свакод.	45 00 33 19 33 37	81.70	0.25	25.95	01.01.1992	H: 154 T: 87
329 **0231**	**Лаћарак-ГМС (Л-1)**	I 6	45 00 33 19 33 37	81.65	0.18	10.52	01.01.1992	H: 155 T: 88
330 **0231/1**	**Лаћарак (Л-1/1)**	I 6	45 00 34 19 33 37	81.68	0.15	6.05	01.01.1992	H: 155 T:
331 **0231/2**	**Лаћарак (Л-1/2)**	I 6	45 00 34 19 33 37	81.75	0.20	4.00	01.01.1992	H: 155 T:
332 **0231/Д**	**Лаћарак (Л-1/Д)**	I 6	45 00 33 19 33 37	81.56	0.25	25.95	01.01.1992	H: 156 T: 88
333 **0241**	**Шид-ант.радио Шид (Ш-1)**	I 6	45 08 07 19 13 18	101.22	0.15	11.55	01.01.1992	H: 156 T: 88
334 **0241/Д**	**Шид (Ш-1/Д)**	I 6	45 08 07 19 13 18	101.06	0.08	41.12	01.01.1992	H: 156 T: 89
335 **0241/д**	**Шид (Ш-1/д)**	I 3	45 08 07 19 13 18	101.08	0.08	41.12	01.01.1992	H: 157 T:
336 **0241д1**	**Шид (Ш-1/д-1)**	I 3	45 08 07 19 13 18	101.10	0.05	17.15	01.01.1992	H: 157 T:

ОСНОВНИ ПОДАЦИ О СТАНИЦАМА ПОДЗЕМНИХ ВОДА

Назив и број водног тела: **Источни Срем - плиоцен (152)**

Укупно пијезометара: 6

Редни бр. Бр. стан.	ПИЈЕЗОМЕТАР локација-ознака	Ранг.ст. Бр.мер.	Географска ширина дужина ° ' "	Кота "0" (мнм)	Вис. над. дела цеви (m)	Дубина уграђене цеви (m)	Датум почетка рада	Страна
337 **0221/Д**	**Никинци (НИ-1/Д)**	I свакод.	44 50 48 19 50 38	80.47	0.16	24.44	20.03.1990	H: 158 T: 90
338 **0191**	**Марадик (МА-1)**	I 6	45 06 19 20 00 38	164.85	0.10	18.10	01.01.1992	H: 159 T: 91
339 **0191/Д**	**Марадик (МА-1/Д)**	I 6	45 06 19 20 00 38	164.86	0.18	25.02	01.01.1992	H: 159 T: 91
340 **137**	**Обреж (137)**	I 3	44 44 15 19 58 30	78.99	0.55	7.00	01.01.1949	H: 159 T:
341 **145**	**Прхово (145)**	I 3	44 52 59 20 00 20	77.67	0.40	6.00	01.01.1949	H: 160 T:
342 **146**	**Крњешевци**	I 3	44 53 10 20 08 28	76.10	0.55	6.00	01.01.1949	H: 160 T:

ТАБЕЛАРНИ И ГРАФИЧКИ ПРЕГЛЕДИ ПОДАТАКА МЕРЕЊА

РАСПОРЕД ХИДР. СТАНИЦА ПОДЗЕМНИХ ВОДА

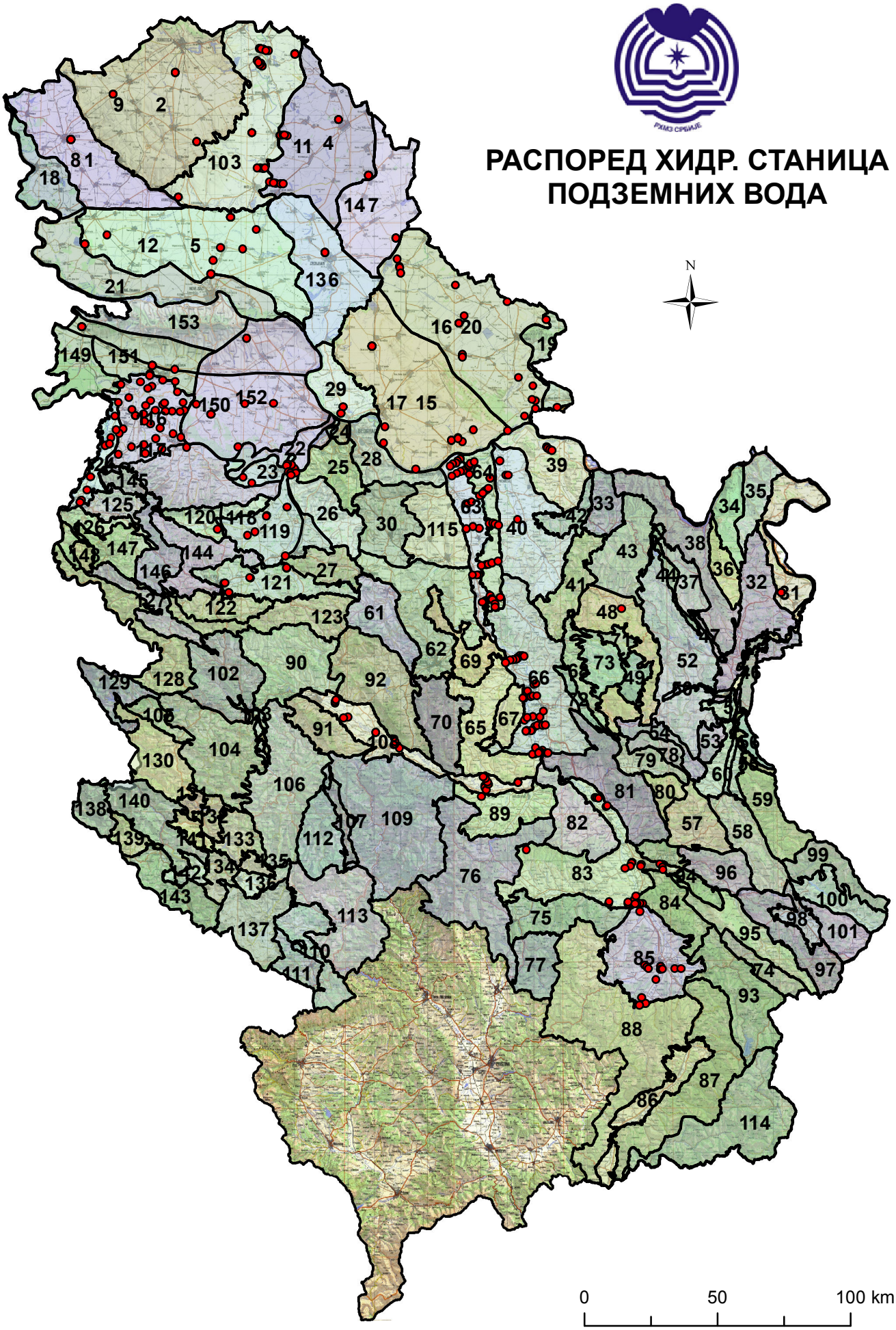

НИВОИ ПОДЗЕМНИХ ВОДА

Назив водног тела : Северозападна Бачка - прва издан
Шифра водног тела : TIS GW SI 1
Број водног тела : 8
Површина водног тела : 1232,43 km^2
Број хидр. станица подземних вода : 5



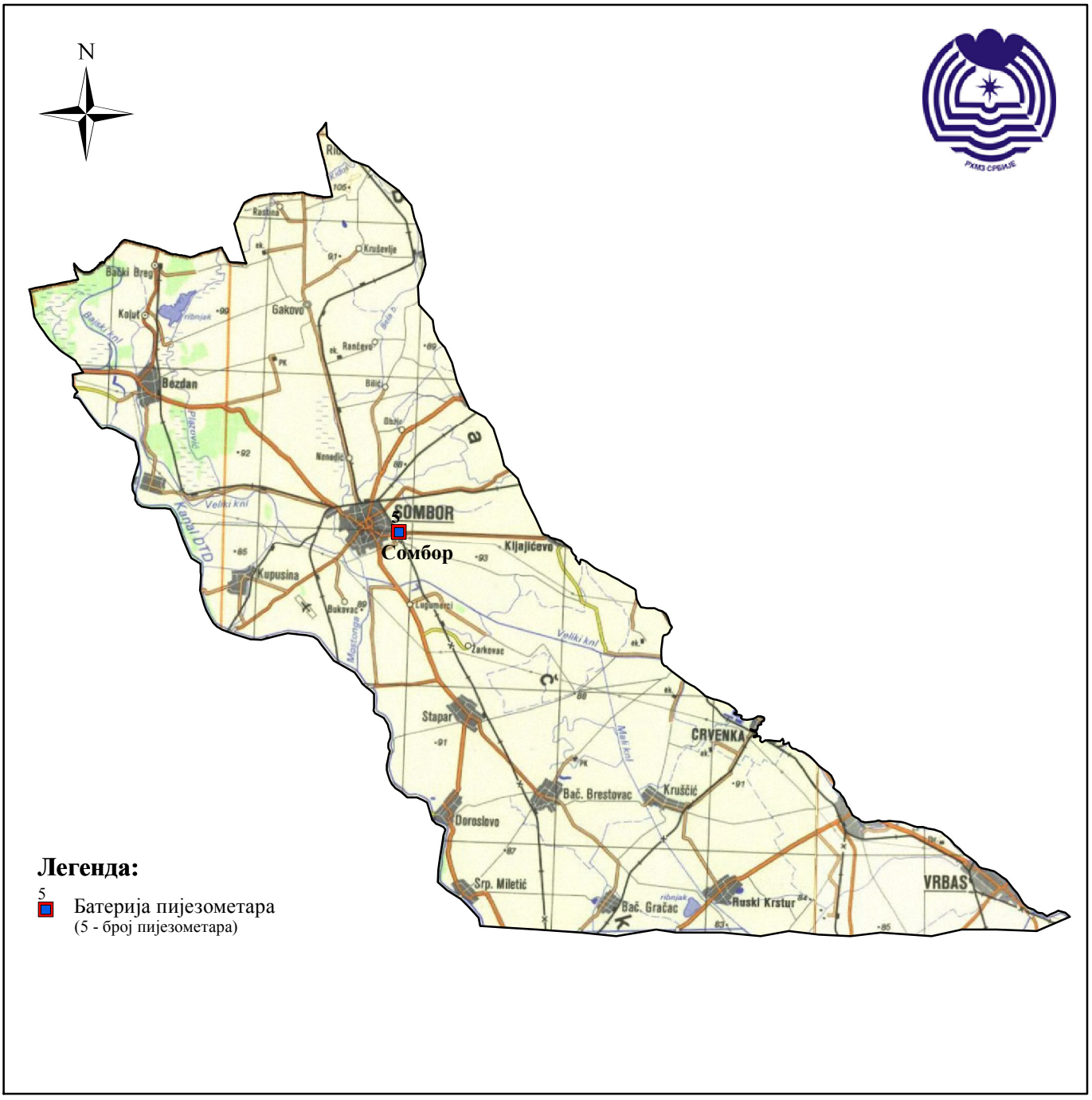

Шифра станице: **0011**	*Водно тело:* **8**	*Кота 0 (мнм):*	**86.96**
Назив пијезометра: **Сомбор-ГМС (С-1)**	**TIS_GW_SI_1**	*Кота терена (мнм):*	**86.80**

Дан	*I*	*II*	*III*	*IV*	*V*	*VI*	*VII*	*VIII*	*IX*	*X*	*XI*	*XII*
1	465	441	373	308	329	340	360	381	414	441	430	409
2		439	367	310	327	340	361	382	416	440	429	411
3		437	359	308	325	341	364	383	419	439	428	413
4		437	352	307	323	343	366	385		441	428	413
5		438	346	307	324	344	367	388		441	426	413
6		437	340	309	323	346	369	389		442	424	412
7	462	436	335	309	323	348	371	390		443	422	412
8	462	436	333	309	323	348	374	391		444	422	412
9	460	436	329	311	323	350	376	393	426	444	421	412
10	455	435	325	313	323	351	379	394	430	443	421	411
11	452	435	323	314	321	351	382	396	432	443	421	410
12	449	433	322	315	319	349	383	398	433	436	419	411
13		431	320	314	319	346	384	400	434	434	418	413
14	449	431	319	315	320	346	386	402	437	432	419	413
15	447	428	318	316	322	348	385	402	439	433	419	415
16	445	424	318	316	323	348	370	404	439	435	415	416
17	445	420	316	317	323	350	368	397	437	435	413	415
18	446	418	313	319	322	353	368	393	438	433	413	414
19	446	417	313	321	322	353	370		431	434	414	413
20	446	416	311	323	324	354	371	396	427	433	415	413
21		414	311	323	325	356	373	397	428	432	413	414
22		412	309	321	325	358	374	396	430	432	412	416
23		410	306	321	325	359	377	398	432	432	412	416
24	446	407	308	324	326	359	378	400	432	433	411	414
25	444	402	309	325	328	362	377	401	432	432	410	413
26	444	394		326	330	362	370	402	432	430	409	413
27	444	392		328	332	357	370	403	434	431	409	414
28	444	389	306	330	333	356	372	406	437	431	411	414
29	444	382	307	330	334	357	373	408	437	430	412	416
30	442		309	331	336	358	376	410	439	430	410	417
31	441		308		339		378	411		430		416
Мин.		441		331	339	362	386	411		444	430	417
Ср.		422		317	326	351	373	397		436	417	413
Макс.		382		307	319	340	360	381		430	409	409

Год. макс: ~
Датум:

Ср. год:
T (°C) ДА

Год. мин:
Датум:

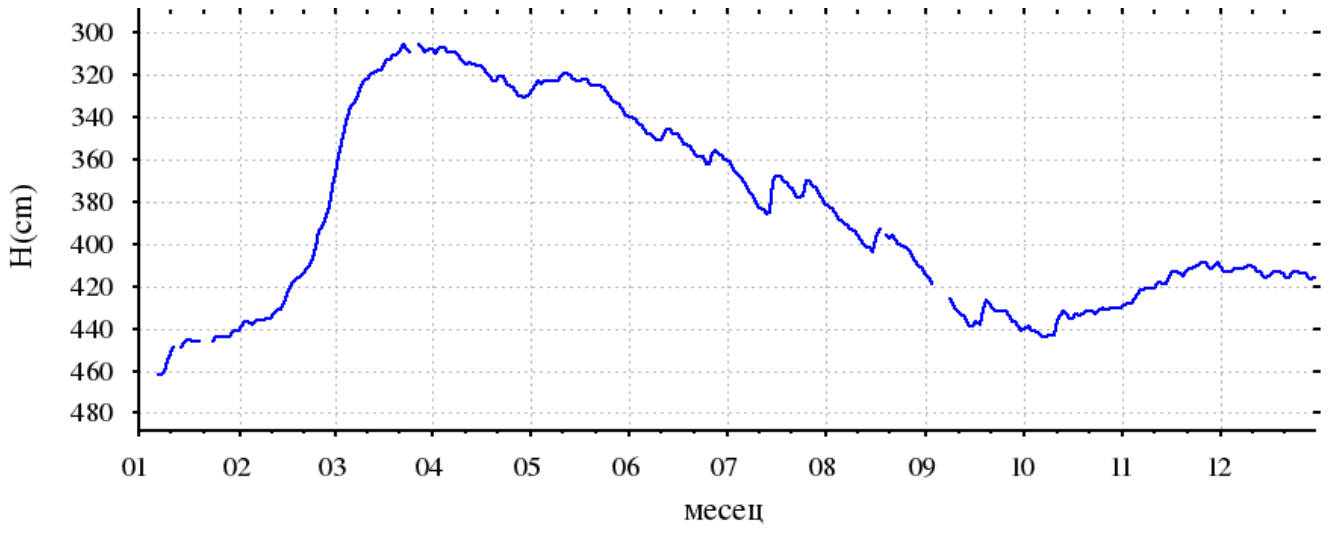

Шифра станице: 0011/1
Назив пијезометра: Сомбор (С-1/1)

Водно тело: 8
TIS_GW_SI_1

Кота 0 (мнм): 87.06
Кота терена (мнм): 86.83

Дан	I	II	III	IV	V	VI	VII	VIII	IX	X	XI	XII
1	480	449	397	312	330	322	366	386	414	442	435	406
10	465	437	331	313	324	340	378	397	420	446	432	412
20	453	429	316	323	318	354	385	400	438	441	419	410
Мин.	480	449	397	323	330	354	385	400	438	446	435	412
Ср.	466	438	348	316	324	339	376	394	424	443	429	409
Макс.	453	429	316	312	318	322	366	386	414	441	419	406

Год. макс: 312 Ср. год: 392 Год. мин: 480
Датум: 01.04.2016 T (°C) HE Датум: 01.01.2016

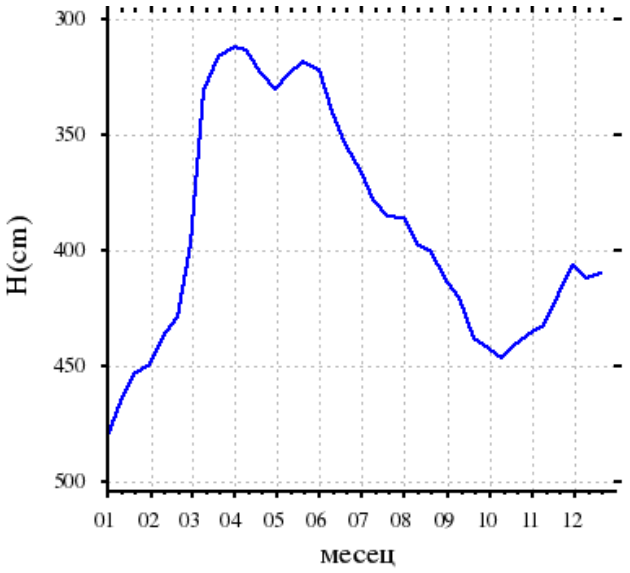

Шифра станице: 0011/2
Назив пијезометра: Сомбор (С-1/2)

Водно тело: 8
TIS_GW_SI_1

Кота 0 (мнм): 86.99
Кота терена (мнм): 86.83

Дан	I	II	III	IV	V	VI	VII	VIII	IX	X	XI	XII
1	сув	сув	389	306	321	316	363	379	408	сув	сув	402
10	сув	сув	325	308	312	334	370	398	420	сув	420	407
20	сув	сув	305	315	315	348	379	400	420	сув	414	405
Мин.			389	315	321	348	379	400	420		420	407
Ср.			340	310	316	333	371	392	416		417	405
Макс.			305	306	312	316	363	379	408		414	402

Год. макс: Ср. год: Год. мин:
Датум: T (°C) HE Датум:

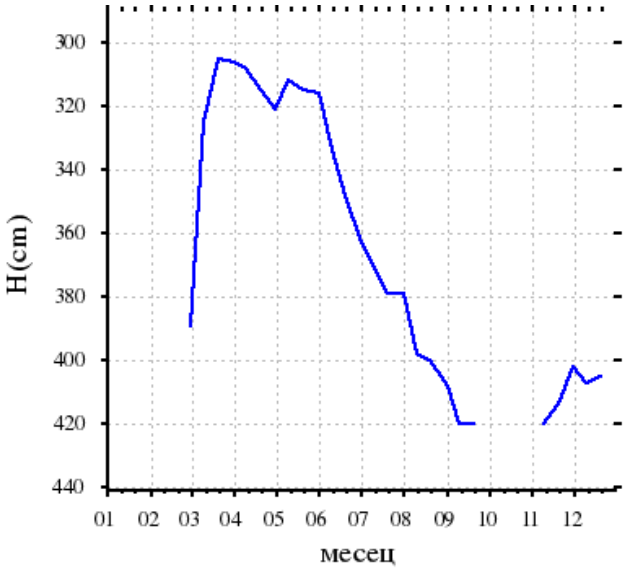

Шифра станице: 0011/3
Назив пијезометра: Сомбор (С-1/3)

Водно тело: 8
TIS_GW_SI_1

Кота 0 (мнм): 87.04
Кота терена (мнм): 86.87

Дан	I	II	III	IV	V	VI	VII	VIII	IX	X	XI	XII
1	сув	сув	сув	312	сув	сув	сув	сув	сув	сув	сув	сув
10	сув	сув	сув	311	сув	сув	сув	сув	сув	сув	сув	сув
20	сув	сув	312	318	317	сув	сув	сув	сув	сув	сув	сув
Мин.			312	318	317							
Ср.			312	314	317							
Макс.			312	311	317							

Год. макс: Ср. год: Год. мин:
Датум: T (°C) HE Датум:

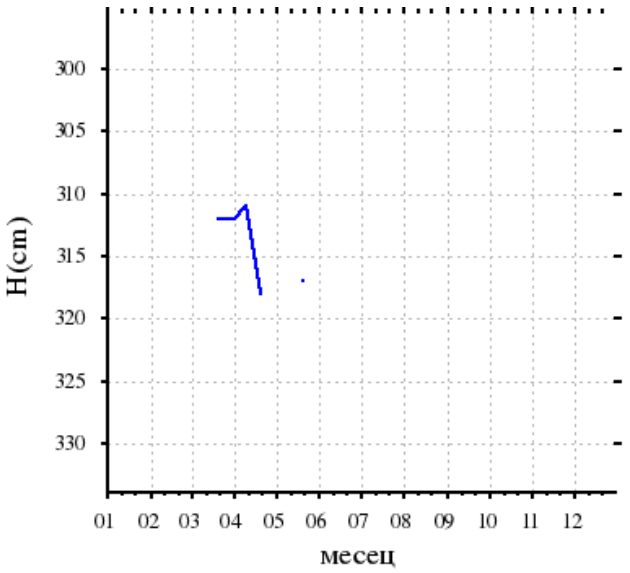

Шифра станице: **0011/Д**
Назив пијезометра: **Сомбор (С-1/Д)**

Водно тело: **8** **TIS_GW_SI_1**
Кота 0 (мнм): **86.79**
Кота терена (мнм): **86.73**

Дан	*I*	*II*	*III*	*IV*	*V*	*VI*	*VII*	*VIII*	*IX*	*X*	*XI*	*XII*
1	450	421	362	288	313	334	342	359	394	416	419	396
5	443	424	335	290	306	324	347	364	404	416	413	401
10	435	415	306	290	302	334	361	380	412	422	408	398
15	428	415	287	296	302	328	368	388	420	416	406	400
20	424	389	294	306	302	334	353	380	407	422	402	398
25	426	387	294	308	307	342	369	380	415	420	397	395
Мин.	450	424	362	308	313	342	369	388	420	422	419	401
Ср.	434	409	313	296	305	333	357	375	409	419	408	398
Макс.	424	387	287	288	302	324	342	359	394	416	397	395

Год. макс:	287	***Ср. год:***	371	***Год. мин:***	450
Датум:	15.03.2016	T (°C)	ДА	***Датум:***	01.01.2016

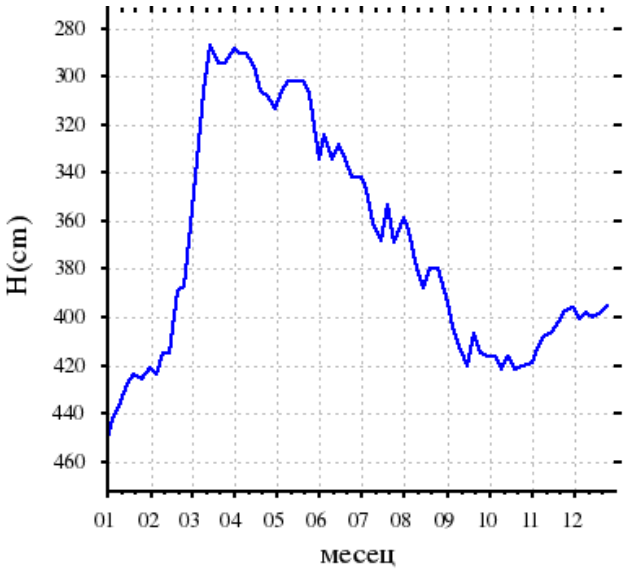

Назив водног тела : Телечка - прва издан
Шифра водног тела : TIS GW SI 2
Број водног тела : 9
Површина водног тела : 2643,55 km^2
Број хидр. станица подземних вода : 11



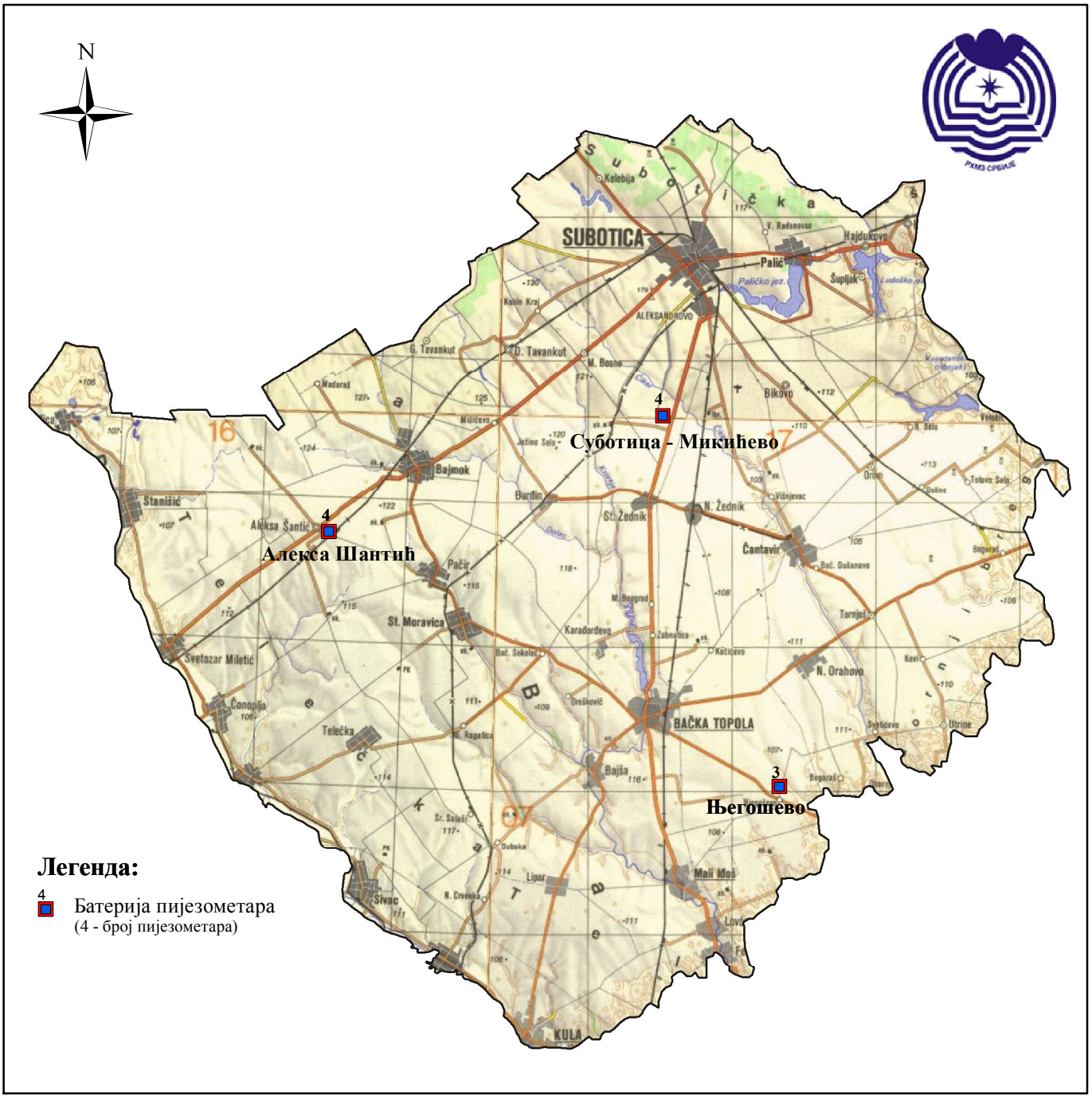

Шифра станице: **0021/Д** *Водно тело:* **9** *Кота 0 (мнм):* **119.41**
Назив пијезометра: **Алекса Шантић (АШ-1/Д)** **TIS_GW_SI_2** *Кота терена (мнм):* **119.35**

Дан	*I*	*II*	*III*	*IV*	*V*	*VI*	*VII*	*VIII*	*IX*	*X*	*XI*	*XII*
1	661	660	652	639	631	634	640	654	666		681	685
2		661	651	641	630	633	640	655	667		679	683
3		659	648	640	628	634	642	656	667		680	686
4		660	648	637	629	634	644	656	668		681	689
5		662	649	636	630	635	644	655	667		679	689
6		662	648	636	629	635	645	657	669		676	689
7	653	660	647	636	628	636	647	659	670		677	692
8	656	659	649	635	629	635	648	659	669		678	692
9	657	657	650	634	629	633	648	658	668		678	690
10	656	654	649	636	628	633	649	657	668		680	689
11	655	656	649	637	626	633	649	659	669		681	687
12	656	656	650	637	624	633	649	661	670		680	
13	659	654	650	636	623	632	649	661	669		683	
14	660	654	650	636	624	632	649	661	669		686	
15	659	656	649	637	627	633	650	660	670	677	686	
16	660	660	650	637	629	634	648	659	670	678	684	
17	661	660	649	638	629	635	649	657	670	680	682	
18	662	658	646	639	628	637	650	657	670	679	682	
19	663	658	645	640	627	636	650	658		678	681	
20	662	659	644	641	628	636	649	660		677	682	
21	664	658	644	642	629	638	648	660		676	683	
22	667	657	642	639	629	638	648	661		677	684	
23		655	639	636	627	637	649	662		679	685	
24	666	656	640	635	626	636	649	662		680	684	
25	665	655	642	635	628	636	650	662		680	684	
26	664	654		636	630	636	651	662		680	683	
27	663	655		633	631	637	651	663		682	682	
28	663	655	641	633	631	638	652	662		683	684	
29	664	653	640	633	631	639	652	662		682	687	
30	662		640	633	632	639	653	664		681	687	
31	660		639		633		653	665		682		
Мин.		662		642	633	639	653	665			687	
Ср.		657		637	628	635	648	659			682	
Макс.		653		633	623	632	640	654			676	

Год. макс: ***Ср. год:*** ***Год. мин:***
Датум: T (°C) ДА ***Датум:***

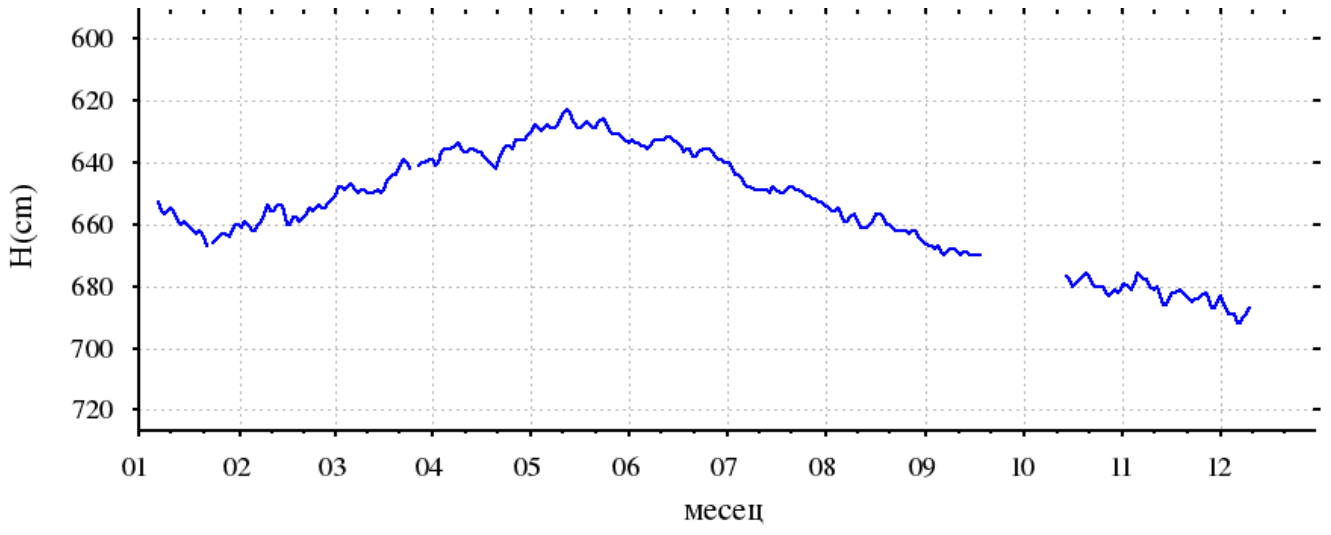

НИВО ПОДЗЕМНИХ ВОДА (cm) ГОДИНА: 2016

Шифра станице: 0041/Д
Назив пијезометра: Његошево (Њ-1/Д)

Водно тело: 9
TIS_GW_SI_2

Кота 0 (мнм): 104.00
Кота терена (мнм): 103.79

Дан	I	II	III	IV	V	VI	VII	VIII	IX	X	XI	XII
1	862	859	855	847	841	839	844	859	866	866	872	874
2	861	861	856	848	840	838	843	858	866	866	870	872
3	860	860	854	848	839	838	844	858	867	866	870	874
4	859	859	852	846	839	837	845	858	868	868	872	875
5	857	861	854	845	840	838	844	857	868	867	872	876
6	858	863	853	845	840	838	843	857	867	868	870	875
7	855	862	853	845	839	838	842	858	869	867	868	876
8	858	860	853	844	839	839	844	859	869	868	871	878
9	859	860	855	843	840	838	845	858	868	868	870	876
10	858	858	853	843	839	837	845	857	868	869	871	875
11	858	858	853	844	838	837	845	857	868	868	872	874
12	856	860	854	844	837	837	846	859	868	867	871	874
13	858	858	854	843	835	837	847	858	868	867	871	876
14	860	857	854	842	836	835	847	860	867	869	874	877
15	859	857	853	843	836	836	850	859	867	868	875	876
16	859	860	853	843	838	838	851	862	867	868	874	877
17	859	862	854	843	838	837	851	861	867	870	872	879
18	860	860	853	843	838	840	851	861	867	871	872	878
19	861	858	851	843	837	840	851	861	867	870	872	877
20	861	860	852	844	837	839	851	862	865	869	872	878
21	861	860	851	846	837	841	850	863	867	869	873	878
22	863	859	850	845	837	842	848	863	867	868	873	878
23	864	858	849	843	837	842	850	863	867	870	874	878
24	864	857	847	841	835	842	851	863	867	870	874	878
25	864	859	850	842	835	842	853	863	866	871	873	877
26	862	857	850	842	836	841	855	863	865	870	873	876
27	862	857	849	842	838	843	856	863	865	871	872	876
28	862	857	849	842	838	843	857	863	866	872	872	877
29	862	857	847	842	837	844	858	863	866	873	874	878
30	863		848	842	836	844	860	863	866	871	876	879
31	860		848		837		860	865		872		879
Мин.	864	863	856	848	841	844	860	865	869	873	876	879
Ср.	860	859	852	844	838	839	849	860	867	869	872	876
Макс.	855	857	847	841	835	835	842	857	865	866	868	872

Год. макс: 835
Датум: 14.06.2016

Ср. год: 857
T (°C) ДА

Год. мин: 879
Датум: 17.12.2016

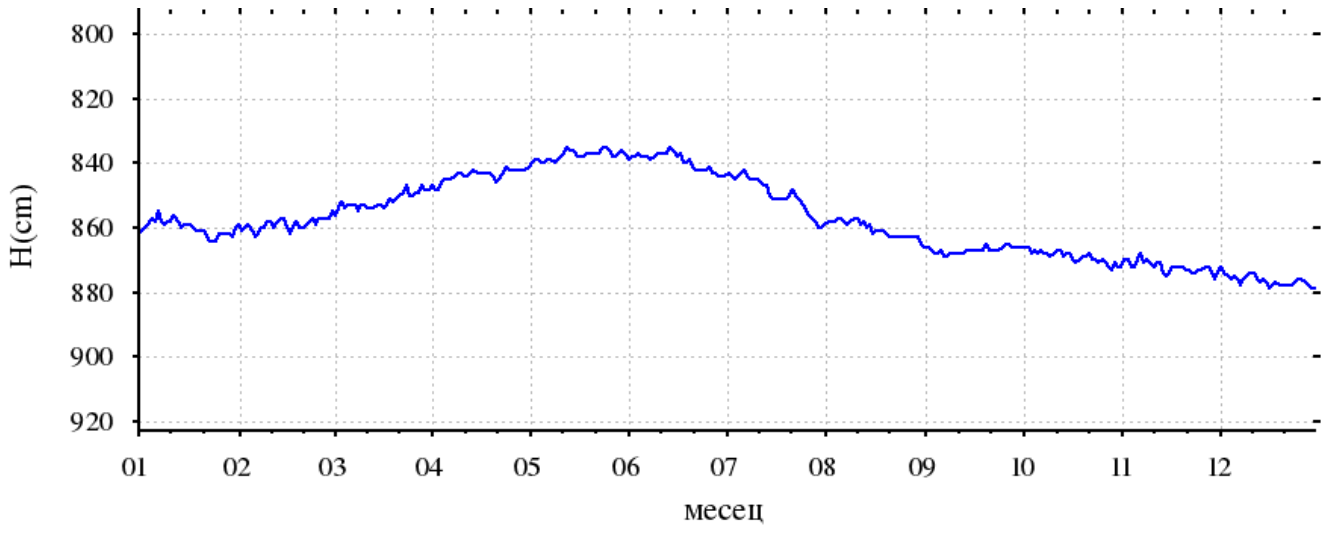

Шифра станице: 0021/д
Назив пијезометра: Алекса Шантић (АШ-1/д)
Водно тело: 9
TIS_GW_SI_2
Кота 0 (мнм): 119.51
Кота терена (мнм): 119.39

Дан	I	II	III	IV	V	VI	VII	VIII	IX	X	XI	XII
1	585	581	552	552	528	544	574	558	562	570	590	605
10	580	574	548	547	536	547	569	556	571	576	598	613
20	577	568	536	530	548	548	565	547	577	584	604	616
Мин.	585	581	552	552	548	548	574	558	577	584	604	616
Ср.	581	574	545	543	537	546	569	554	570	577	597	611
Макс.	577	568	536	530	528	544	565	547	562	570	590	605

Год. макс:	528	Ср. год:	567	Год. мин:	616
Датум:	01.05.2016	T (°C)	HE	Датум:	20.12.2016

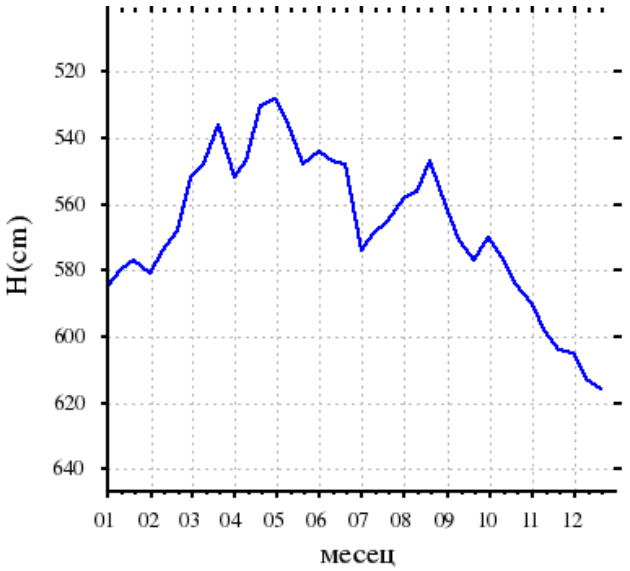

Шифра станице: 0031
Назив пијезометра: Суботица-Микићево (М-1)
Водно тело: 9
TIS_GW_SI_2
Кота 0 (мнм): 109.95
Кота терена (мнм): 109.86

Дан	I	II	III	IV	V	VI	VII	VIII	IX	X	XI	XII
1	520	510	470	408	401	404	427	476	513	529	537	528
5	520	506	456	400	401	405	434	482	516	532	537	531
10	519	501	449	400	403	407	442	488	519	535	537	530
15	518	496	438	401	405	411	450	496	522	536	538	529
20	516	489	424	401	405	415	457	505	525	537	535	528
25	514	480	414	397	403	420	467	517	529	538	532	525
Мин.	520	510	470	408	405	420	467	517	529	538	538	531
Ср.	518	497	442	401	403	410	446	494	521	535	536	529
Макс.	514	480	414	397	401	404	427	476	513	529	532	525

Год. макс:	397	Ср. год:	478	Год. мин:	538
Датум:	25.04.2016	T (°C)	HE	Датум:	15.11.2016

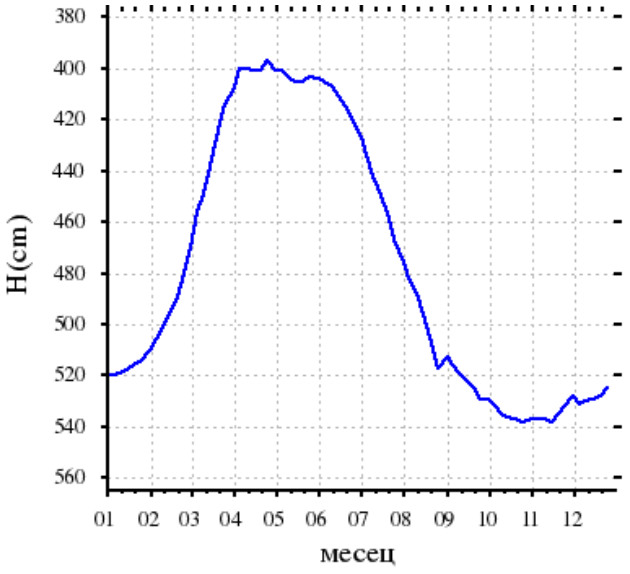

Назив водног тела : Горња Тиса - прва издан

Шифра водног тела : TIS GW SI 3

Број водног тела : 10

Површина водног тела : 1772,02 km^2

Број хидр. станица подземних вода : 30



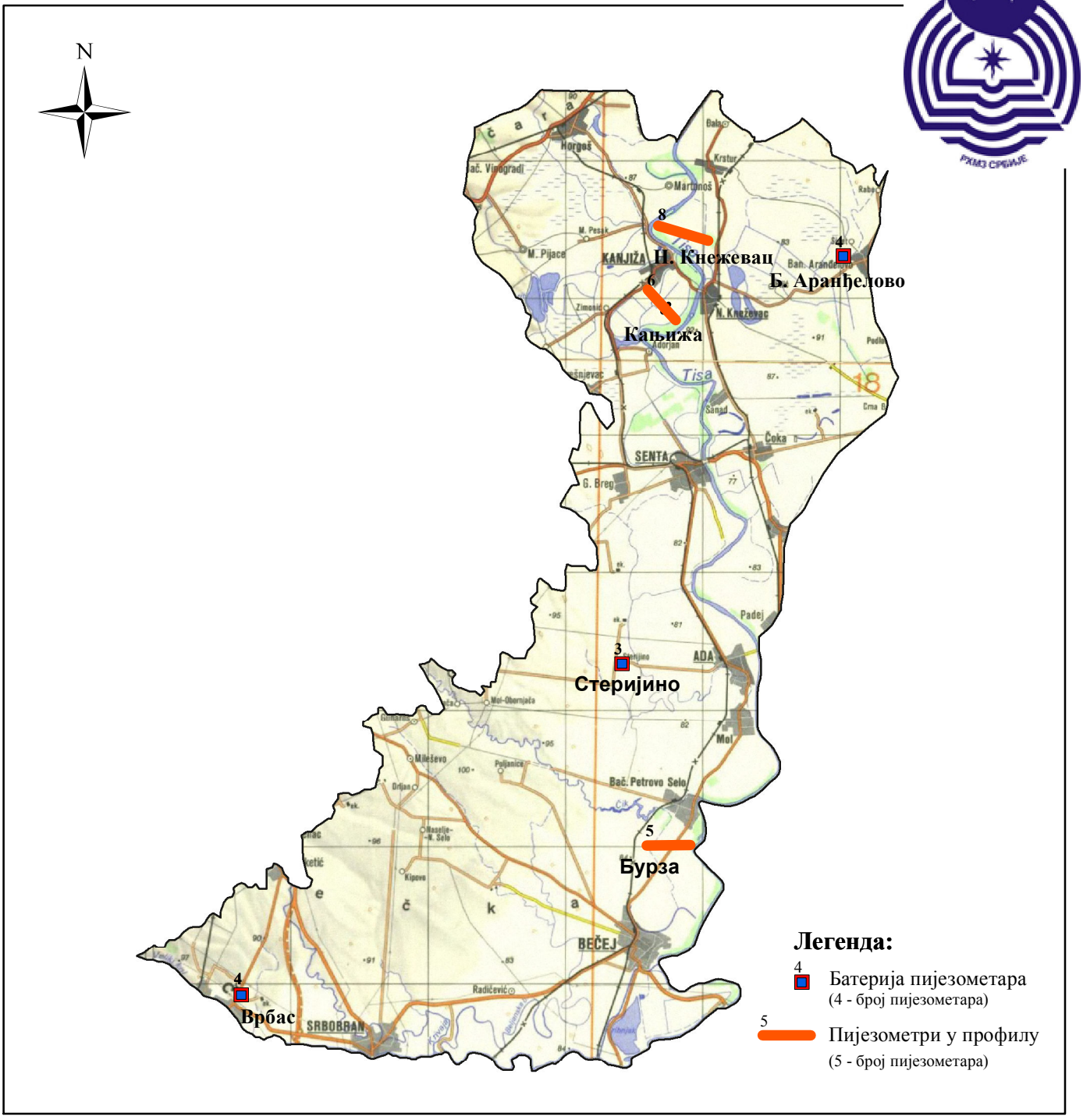

Шифра станице: **0071/Д**	*Водно тело:* **10**	*Кота 0 (мнм):*	**86.54**
Назив пијезометра: **Врбас-фарма (ВР-1/Д)**	**TIS_GW_SI_3**	*Кота терена (мнм):*	**86.35**

Дан	*I*	*II*	*III*	*IV*	*V*	*VI*	*VII*	*VIII*	*IX*	*X*	*XI*	*XII*
1	620	603	572	547	544	574	605	637	674	667	672	663
2		602	571	547	542	565	602	636	676	667	673	664
3		600	570	548	543	574	599	635	675	664	665	664
4		598	568	550	546	571	601	634	676	663		659
5		599	569	553	549	570	601	636	669	662		653
6		598	569	552	550	572	600	635	661	665		648
7	614	597	566	550	550	578	605	635	659	666		647
8	615	601	567	548	555	583	612	643	656	666		646
9	615	598	566	548	559	594	615	650	654	667		646
10	613	595	563	549	559	593	611	654	655	669		651
11	612	595	563	550	558	595	611	651	662	669		654
12	610	594	561	550	552	589	618	652	666	667		655
13	610	591	560	549	551	583	619	644	668	667		657
14	609	593	559	550	551	581	625	643	666	665		652
15	610	592	560	550	554	581	623	655	665	666		649
16	608	590	559	547	556	580	617	662	667	665		650
17	607	588	558	547	560	588	617	660	667	665		649
18	606	586	556	547	559	596	618	651	661	665		648
19	607	585	554	548	559	599	619	646	657	665		649
20	607	587	556	550	560	602	621	648	658	667		650
21	607	584	553	549	562	603	623	648	657	665		649
22	609	584	551	549	566	605	626	647	656	665		649
23	608	582	548	550	566	606	627	648	664	666		649
24		580	549	545	564	608	635	648	667	670		649
25	608	579	553	544	563	619	640	652	668	672		648
26	609	577		547	567	621	639	656	668	672		648
27	611	578		547	568	620	637	655	667	669		649
28	610	576	547	550	566	621	635	657	667	671		661
29	607	574	551	548	568	611	630	662	666	672		656
30	607		549	547	568	609	631	666	666	673		652
31	604		549		576		634	670		672		651
Мин.		603		553	576	621	640	670	676	673		664
Ср.		590		548	558	593	619	649	665	667		652
Макс.		574		544	542	565	599	634	654	662		646

Год. макс:	*Ср. год:*	*Год. мин:*
Датум:	T (°C) ДА	*Датум:*

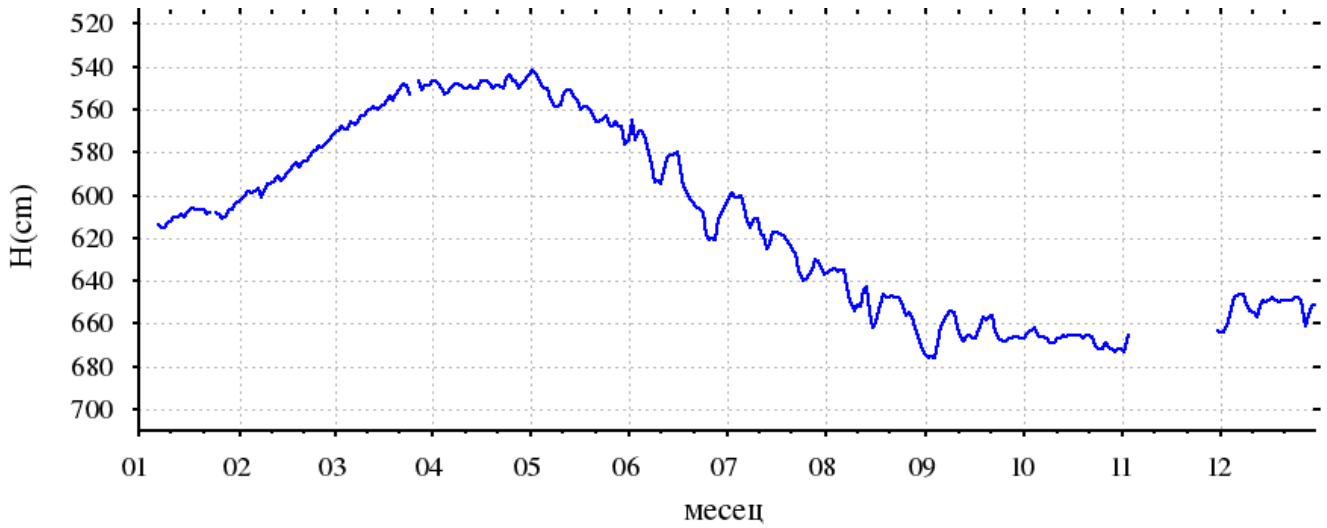

Шифра станице: 0051
Назив пијезометра: Стеријино (СТ-1)

Водно тело: 10
TIS_GW_SI_3

Кота 0 (мнм): 88.97
Кота терена (мнм): 88.87

Дан	I	II	III	IV	V	VI	VII	VIII	IX	X	XI	XII
1	565	560	560	553	550	535						
5	567	561	561	554	543	533						
10	564	561	554	550	544	534						
15	563	558	552	549	544	534						
20	566	559	553	549	540	532						
25	562	557	555	547	538	530						
Мин.	567	561	561	556	550	535						
Ср.	565	559	556	551	543	533						
Макс.	562	557	552	547	538	530						

Год. макс:		Ср. год:		Год. мин:	
Датум:	Т (°C)		НЕ	Датум:	

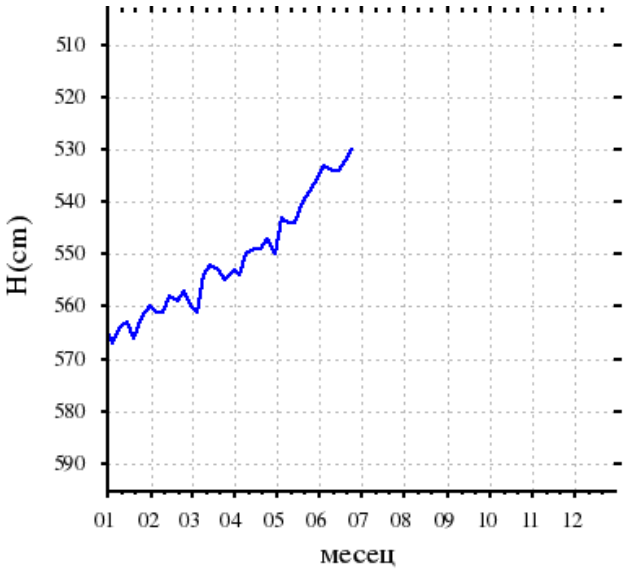

Шифра станице: 0381/Д
Назив пијезометра: Кањижа (ТКА-1/Д)

Водно тело: 10
TIS_GW_SI_3

Кота 0 (мнм): 78.32
Кота терена (мнм): 77.61

Дан	I	II	III	IV	V	VI	VII	VIII	IX	X	XI	XII
1	170	158	125	143	168	183	221	241	240	196	180	171
5	163	150	125	145	170	193	223	243	221	191	178	170
10	163	143	130	153	176	200	228	245	218	188	175	170
15	161	138	135	158	180	210	236	245	211	185	175	168
20	161	130	140	160	181	212	239	248	203	185	171	168
25	161	123	141	165	181	218	241	248	199	180	171	168
Мин.	170	158	141	165	181	218	241	248	240	196	180	171
Ср.	163	140	133	154	176	203	231	245	215	188	175	169
Макс.	161	123	125	143	168	183	221	241	199	180	171	168

Год. макс:	123	Ср. год:	183	Год. мин:	248
Датум:	25.02.2016	Т (°C)	ДА	Датум:	25.08.2016

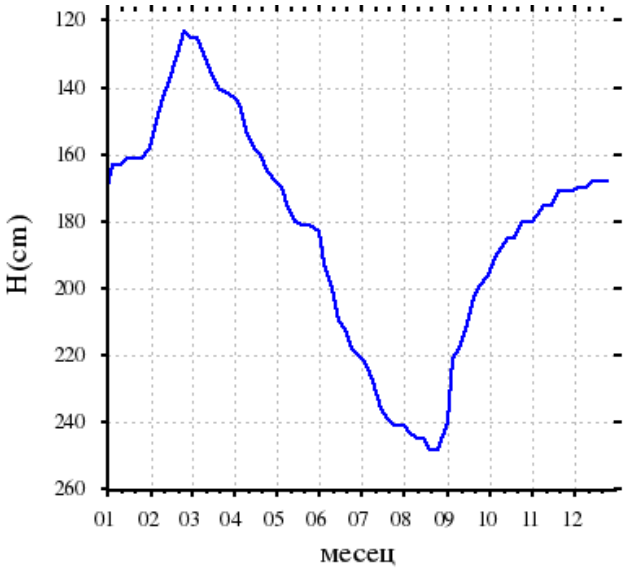

Шифра станице: 0382/Д
Назив пијезометра: Кањижа (ТКА-2/Д)

Водно тело: 10
TIS_GW_SI_3

Кота 0 (мнм): 83.36
Кота терена (мнм): 82.44

Дан	I	II	III	IV	V	VI	VII	VIII	IX	X	XI	XII
1	410	410	410	430	440	460	476	491	493	473	433	430
10	411	408	415	433	450	463	481	491	495	448	430	432
20	413	403	428	438	455	468	489	493	495	433	430	435
Мин.	413	410	428	438	455	468	489	493	495	473	433	435
Ср.	411	407	418	434	448	464	482	492	494	451	431	432
Макс.	410	403	410	430	440	460	476	491	493	433	430	430

Год. макс:	403	Ср. год:	446	Год. мин:	495
Датум:	20.02.2016	Т (°C)	ДА	Датум:	20.09.2016

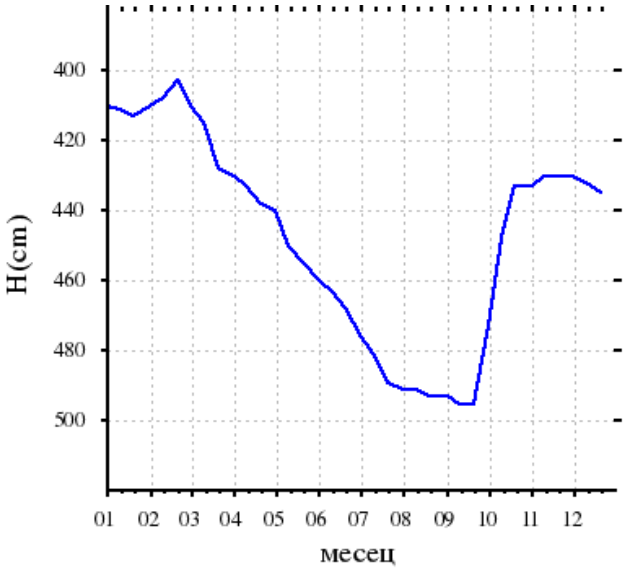

Шифра станице: 0383
Назив пијезометра: Кањижа (ТКА-3)

Водно тело: 10
TIS_GW_SI_3

Кота 0 (мнм): 78.34
Кота терена (мнм): 77.63

Дан	I	II	III	IV	V	VI	VII	VIII	IX	X	XI	XII
1	180	150	128	140	160	183	216	258	268	220	195	184
5	177	141	128	142	160	190	228	258	255	218	190	184
10	175	138	133	146	165	198	235	263	248	206	190	183
15	173	130	135	151	170	200	241	270	240	200	188	181
20	173	128	138	155	173	205	248	272	236	198	188	180
25	173	128	138	156	176	208	251	275	230	196	186	180
Мин.	180	150	138	156	176	208	251	275	268	220	195	184
Ср.	175	136	133	148	167	197	237	266	246	206	190	182
Макс.	173	128	128	140	160	183	216	258	230	196	186	180

Год. макс:	128	Ср. год:	190	Год. мин:	275
Датум:	20.02.2016	Т (°C)	ДА	Датум:	25.08.2016

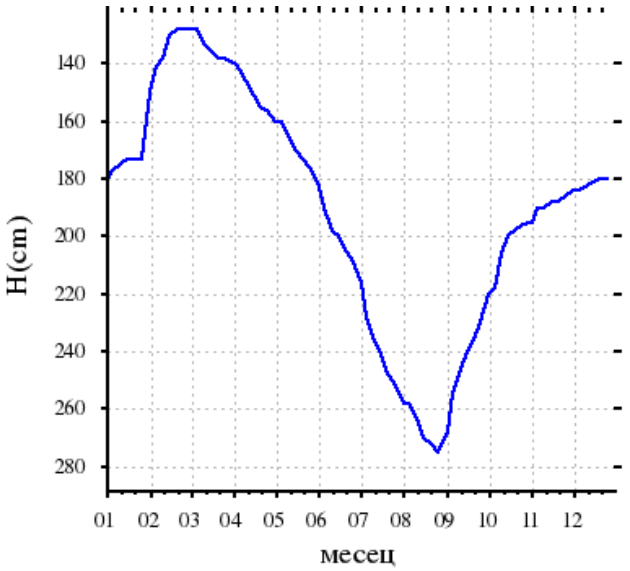

Шифра станице: 0384
Назив пијезометра: Кањижа (ТКА-4)

Водно тело: 10
TIS_GW_SI_3

Кота 0 (мнм): 78.38
Кота терена (мнм): 77.51

Дан	I	II	III	IV	V	VI	VII	VIII	IX	X	XI	XII
1	160	136	132	148	170	183	218	238	230	189	168	163
10	158	128	135	159	173	198	225	240	226	176	165	164
20	155	123	141	168	176	210	236	240	208	171	161	166
Мин.	160	136	141	168	176	210	236	240	230	189	168	166
Ср.	158	129	136	158	173	197	226	239	221	179	165	164
Макс.	155	123	132	148	170	183	218	238	208	171	161	163

Год. макс:	123	Ср. год:	179	Год. мин:	240
Датум:	20.02.2016	Т (°C)	ДА	Датум:	20.08.2016

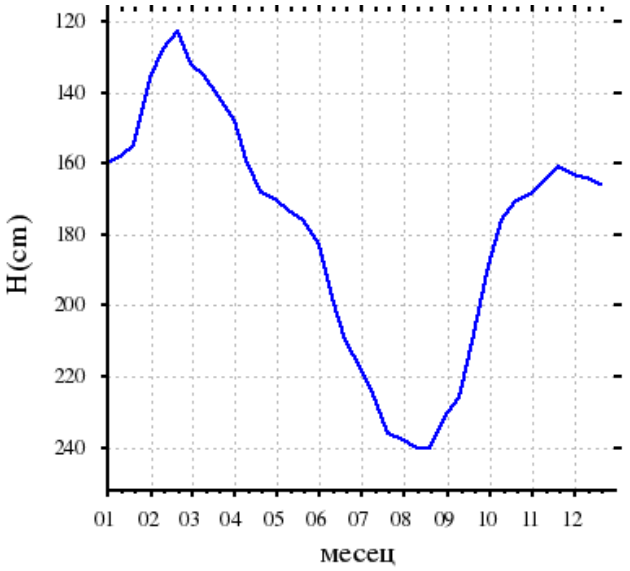

Шифра станице: 0385
Назив пијезометра: Кањижа (ТКА-5)

Водно тело: 10
TIS_GW_SI_3

Кота 0 (мнм): 78.14
Кота терена (мнм): 77.21

Дан	I	II	III	IV	V	VI	VII	VIII	IX	X	XI	XII
1	140	123	125	146	163	178	200	203	206	180	160	158
10	138	120	130	150	165	188	200	205	198	170	158	158
20	131	118	138	158	167	196	203	210	196	163	155	158
Мин.	140	123	138	158	167	196	203	210	206	180	160	158
Ср.	136	120	131	151	165	187	201	206	200	171	158	158
Макс.	131	118	125	146	163	178	200	203	196	163	155	158

Год. макс:	118	Ср. год:	165	Год. мин:	210
Датум:	20.02.2016	Т (°C)	ДА	Датум:	20.08.2016

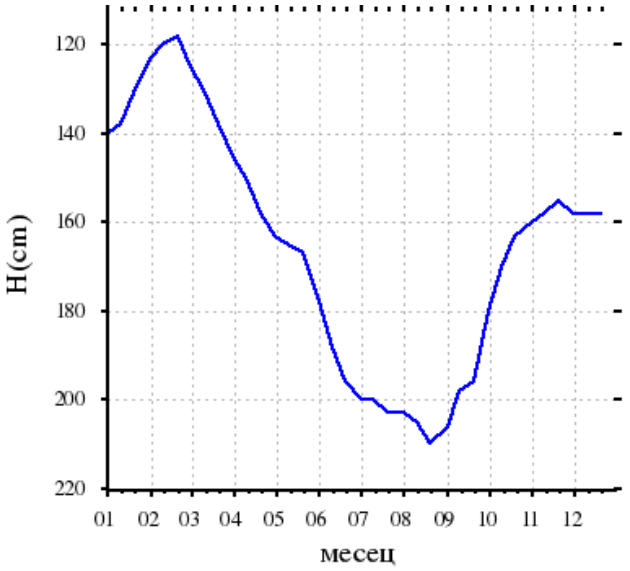

Шифра станице: 0386
Назив пијезометра: Кањижа (ТКА-6)

Водно тело: 10
TIS_GW_SI_3

Кота 0 (мнм): 77.90
Кота терена (мнм): 77.09

Дан	I	II	III	IV	V	VI	VII	VIII	IX	X	XI	XII
1	120	120	120	143	160	189	205	218	218	180	160	158
10	123	118	125	146	173	193	210	220	206	172	158	160
20	128	115	131	151	182	200	218	220	201	165	158	160
Мин.	128	120	131	151	182	200	218	220	218	180	160	160
Ср.	124	118	125	147	172	194	211	219	208	172	159	159
Макс.	120	115	120	143	160	189	205	218	201	165	158	158

Год. макс: 115 Ср. год: 169 Год. мин: 220
Датум: 20.02.2016 Т (°C) ДА Датум: 20.08.2016

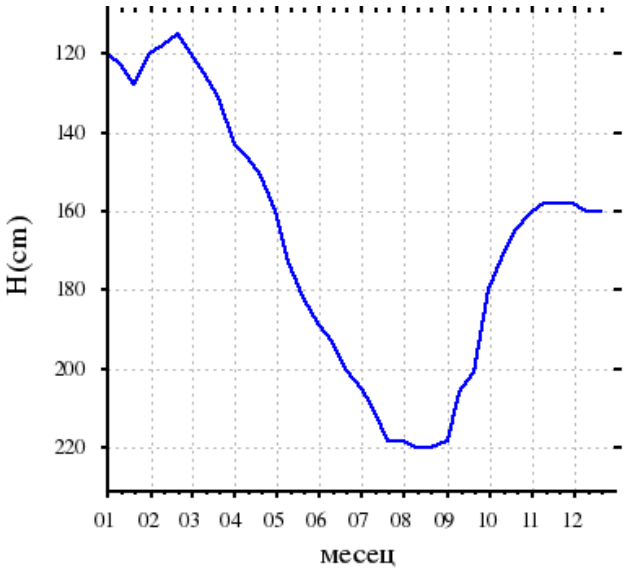

Шифра станице: 040-2/Д
Назив пијезометра: Бурза (ТВР-2/Д)

Водно тело: 10
TIS_GW_SI_3

Кота 0 (мнм): 75.12
Кота терена (мнм): 74.23

Дан	I	II	III	IV	V	VI	VII	VIII	IX	X	XI	XII
1	275	247	223	247	261	260	265	265	262	260	255	255
10	268	229	235	253	258	262	269	264	260	257	253	257
20	254	217	240	260	256	264	266	263	258	256	252	254
Мин.	275	247	240	260	261	264	269	265	262	260	255	257
Ср.	266	231	233	253	258	262	267	264	260	258	253	255
Макс.	254	217	223	247	256	260	265	263	258	256	252	254

Год. макс: 217 Ср. год: 255 Год. мин: 275
Датум: 20.02.2016 Т (°C) ДА Датум: 01.01.2016

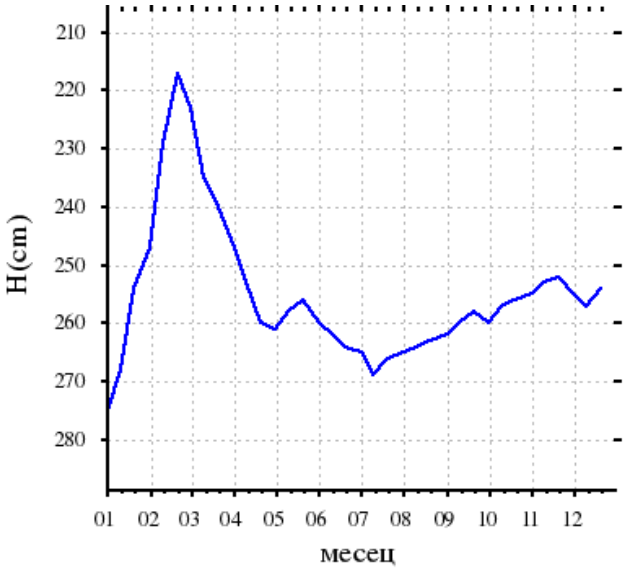

Шифра станице: 040-4
Назив пијезометра: Бурза (ТВР-4)

Водно тело: 10
TIS_GW_SI_3

Кота 0 (мнм): 76.71
Кота терена (мнм): 75.82

Дан	I	II	III	IV	V	VI	VII	VIII	IX	X	XI	XII
1	269	249	227	256	273	269	279	270	271	269	261	259
5	263	243	229	259	275	267	280	269	274	266	259	261
10	260	238	233	261	277	269	276	268	272	265	258	260
15	259	231	237	266	274	271	276	266	270	262	257	258
20	255	223	246	269	273	274	274	268	269	260	258	256
25	250	221	251	271	270	276	272	269	267	260	258	257
Мин.	269	249	251	271	277	276	280	270	274	269	261	261
Ср.	259	234	237	264	274	271	276	268	271	264	259	259
Макс.	250	221	227	256	270	267	272	266	267	260	257	256

Год. макс: 221 Ср. год: 261 Год. мин: 280
Датум: 25.02.2016 Т (°C) ДА Датум: 05.07.2016

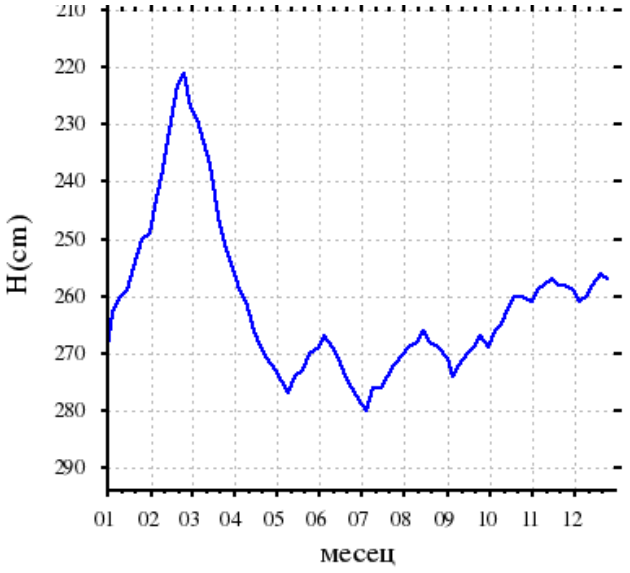

Шифра станице: 040-5
Назив пијезометра: Бурза (ТВР-5)

Водно тело: 10
TIS_GW_SI_3

Кота 0 (мнм): 76.28
Кота терена (мнм): 75.44

Дан	I	II	III	IV	V	VI	VII	VIII	IX	X	XI	XII
1	272	248	224	236	247	252	260	260	258	257	258	252
10	265	235	226	239	249	256	264	259	256	257	254	253
20	259	222	231	243	249	259	261	257	255	256	250	251
Мин.	272	248	231	243	249	259	264	260	258	257	258	253
Ср.	265	235	227	239	248	256	262	259	256	257	254	252
Макс.	259	222	224	236	247	252	260	257	255	256	250	251

Год. макс:	222	Ср. год:	250	Год. мин:	272
Датум:	20.02.2016	Т (°C)	ДА	Датум:	01.01.2016

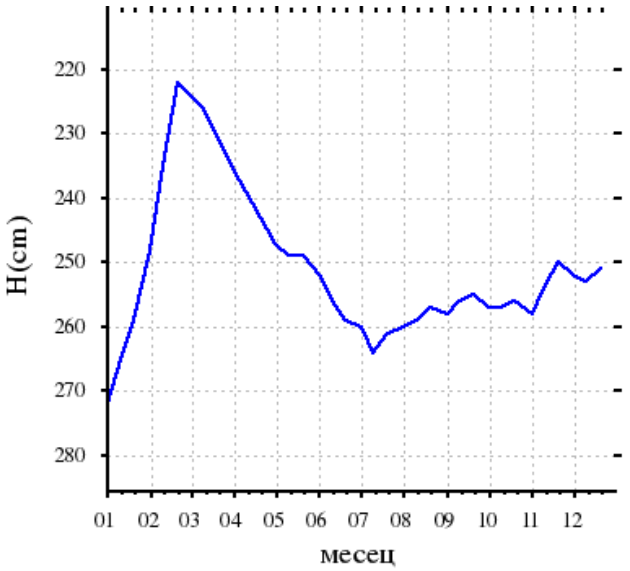

Шифра станице: 040-6
Назив пијезометра: Бурза (ТВР-6)

Водно тело: 10
TIS_GW_SI_3

Кота 0 (мнм): 75.66
Кота терена (мнм): 74.75

Дан	I	II	III	IV	V	VI	VII	VIII	IX	X	XI	XII
1	304	280	303	311	314	311	312	305	309	310	307	300
10	296	267	305	317	313	314	310	307	313	307	305	303
20	289	259	309	320	310	310	308	307	312	308	303	305
Мин.	304	280	309	320	314	314	312	307	313	310	307	305
Ср.	296	269	306	316	312	312	310	306	311	308	305	303
Макс.	289	259	303	311	310	310	308	305	309	307	303	300

Год. макс:	259	Ср. год:	305	Год. мин:	320
Датум:	20.02.2016	Т (°C)	ДА	Датум:	20.04.2016

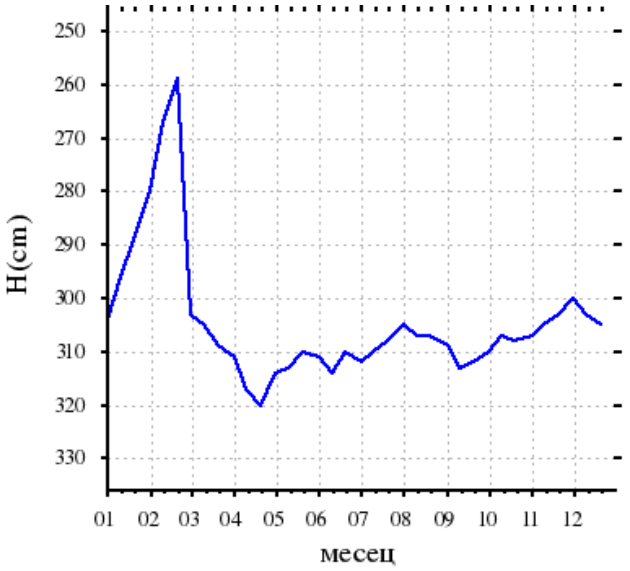

Шифра станице: 0401/Д
Назив пијезометра: Бурза (ТВР-1/Д)

Водно тело: 10
TIS_GW_SI_3

Кота 0 (мнм): 78.31
Кота терена (мнм): 77.38

Дан	I	II	III	IV	V	VI	VII	VIII	IX	X	XI	XII
1	376	330	312	347	373	381	399	400	420	400	396	390
5	370	328	320	352	375	383	401	407	417	400	397	389
10	357	320	326	357	379	387	403	409	418	398	392	387
15	347	321	329	361	386	388	400	409	416	396	390	387
20	333	314	336	366	384	389	397	413	410	394	388	385
25	326	305	343	374	380	392	399	416	404	398	388	388
Мин.	376	330	343	374	386	392	403	416	420	400	397	390
Ср.	352	320	328	360	380	387	400	409	414	398	392	388
Макс.	326	305	312	347	373	381	397	400	404	394	388	385

Год. макс:	305	Ср. год:	377	Год. мин:	420
Датум:	25.02.2016	Т (°C)	ДА	Датум:	01.09.2016

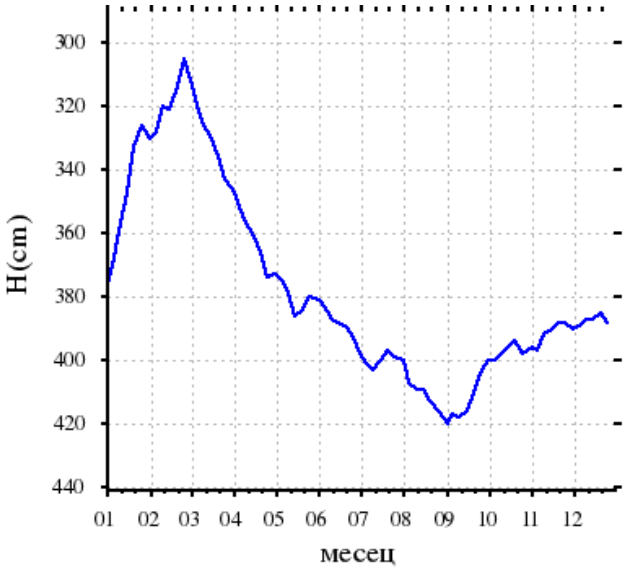

Шифра станице: 0371/1
Назив пијезометра: Нови Кнежевац (ТК-1/1)
Водно тело: 10
TIS_GW_SI_3
Кота 0 (мнм): 78.78
Кота терена (мнм): 77.86

Дан	I	II	III	IV	V	VI	VII	VIII	IX	X	XI	XII
1	292	291	275	250	258	273	285	296	307	317	309	298
5	293	288	273	248	261	274	287	297	310	318	308	297
10	295	284	270	248	263	276	289	299	311	316	306	299
15	296	282	266	251	266	277	290	302	312	315	305	300
20	296	279	258	252	268	279	293	303	315	313	302	303
25	294	277	251	256	271	284	294	305	316	311	300	304
Мин.	296	291	275	256	271	284	294	305	316	318	309	304
Ср.	294	284	266	251	265	277	290	300	312	315	305	300
Макс.	292	277	251	248	258	273	285	296	307	311	300	297

Год. макс: 248 **Ср. год:** 291 **Год. мин:** 318
Датум: 05.04.2016 Т (°C) ДА **Датум:** 05.10.2016

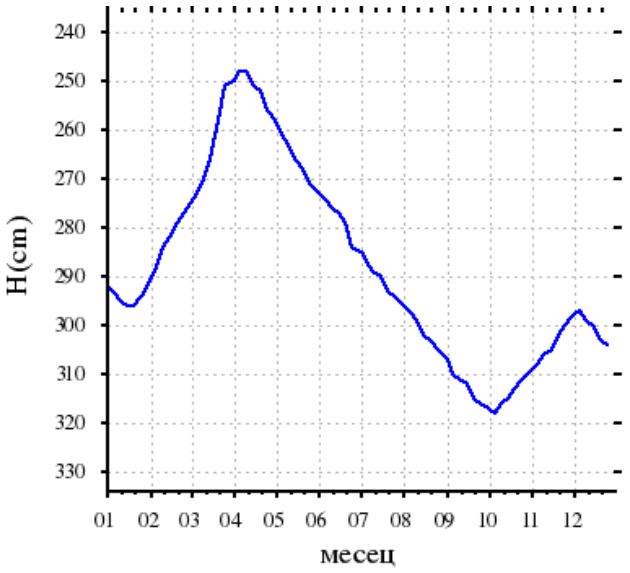

Шифра станице: 0371/Д
Назив пијезометра: Нови Кнежевац (ТК-1/Д)
Водно тело: 10
TIS_GW_SI_3
Кота 0 (мнм): 78.80
Кота терена (мнм): 77.92

Дан	I	II	III	IV	V	VI	VII	VIII	IX	X	XI	XII
1	285	289	255	234	242	257	268	282	293	300	289	278
5	287	286	251	232	244	259	272	284	295	300	287	278
10	290	281	248	233	247	260	274	285	297	298	285	280
15	292	277	243	235	249	262	276	287	298	295	282	281
20	293	270	239	238	252	263	277	290	298	294	279	283
25	292	262	236	240	254	265	280	292	299	292	278	284
Мин.	293	289	255	240	254	265	280	292	299	300	289	284
Ср.	290	278	245	235	248	261	275	287	297	297	283	281
Макс.	285	262	236	232	242	257	268	282	293	292	278	278

Год. макс: 232 **Ср. год:** 273 **Год. мин:** 300
Датум: 05.04.2016 Т (°C) ДА **Датум:** 05.10.2016

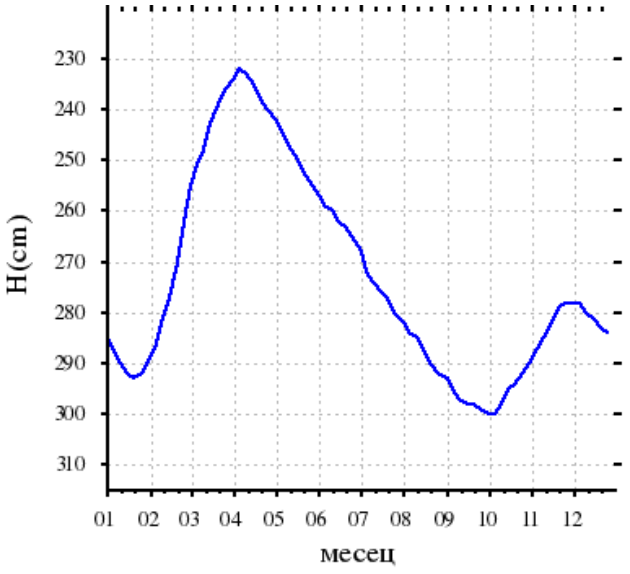

Шифра станице: 0372/1
Назив пијезометра: Нови Кнежевац (ТК-2/1)
Водно тело: 10
TIS_GW_SI_3
Кота 0 (мнм): 78.46
Кота терена (мнм): 77.53

Дан	I	II	III	IV	V	VI	VII	VIII	IX	X	XI	XII
1	256	248	221	204	227	249	262	273	284	288	278	267
10	255	240	208	211	236	253	266	277	286	285	272	269
20	252	229	199	218	244	258	271	282	289	281	269	273
Мин.	256	248	221	218	244	258	271	282	289	288	278	273
Ср.	254	239	209	211	236	253	266	277	286	285	273	270
Макс.	252	229	199	204	227	249	262	273	284	281	269	267

Год. макс: 199 **Ср. год:** 259 **Год. мин:** 289
Датум: 20.03.2016 Т (°C) НЕ **Датум:** 20.09.2016

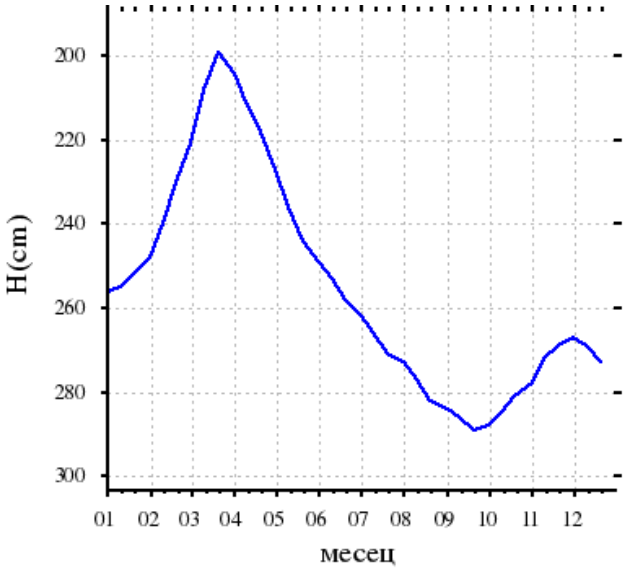

Шифра станице: 0372/Д
Назив пијезометра: Нови Кнежевац (ТК-2/Д)
Водно тело: 10
TIS_GW_SI_3
Кота 0 (мнм): 78.78
Кота терена (мнм): 77.50

Дан	I	II	III	IV	V	VI	VII	VIII	IX	X	XI	XII
1	225	221	201	190	199	225	237	248	257	262	254	245
10	227	214	194	191	208	231	240	249	259	259	251	247
20	228	207	189	194	219	234	245	253	263	256	247	251
Мин.	228	221	201	194	219	234	245	253	263	262	254	251
Ср.	227	214	195	192	209	230	241	250	260	259	251	248
Макс.	225	207	189	190	199	225	237	248	257	256	247	245

Год. макс: 189 Ср. год: 231 Год. мин: 263
Датум: 20.03.2016 T (°C) HE Датум: 20.09.2016

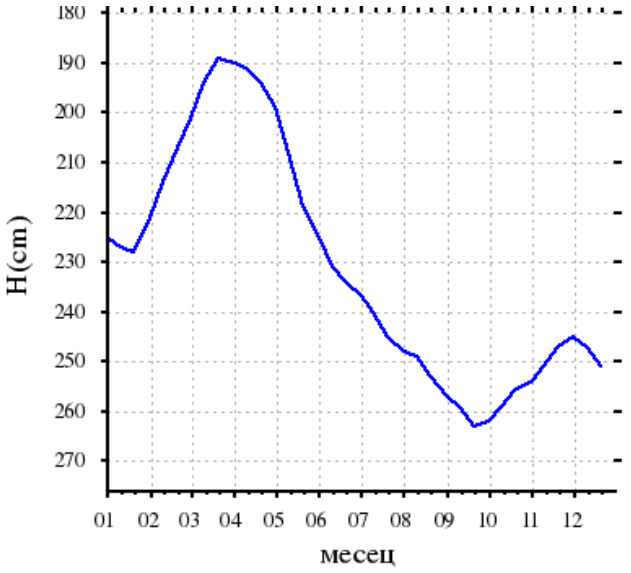

Шифра станице: 0373/Д
Назив пијезометра: Нови Кнежевац (ТК-3/Д)
Водно тело: 10
TIS_GW_SI_3
Кота 0 (мнм): 78.08
Кота терена (мнм): 77.33

Дан	I	II	III	IV	V	VI	VII	VIII	IX	X	XI	XII
1	252	246	225	210	222	245	258	269	278	284	276	266
10	253	238	218	212	231	249	262	273	280	282	273	269
20	254	231	211	216	238	253	266	275	283	278	268	273
Мин.	254	246	225	216	238	253	266	275	283	284	276	273
Ср.	253	238	218	213	230	249	262	272	280	281	272	269
Макс.	252	231	211	210	222	245	258	269	278	278	268	266

Год. макс: 210 Ср. год: 253 Год. мин: 284
Датум: 01.04.2016 T (°C) HE Датум: 01.10.2016

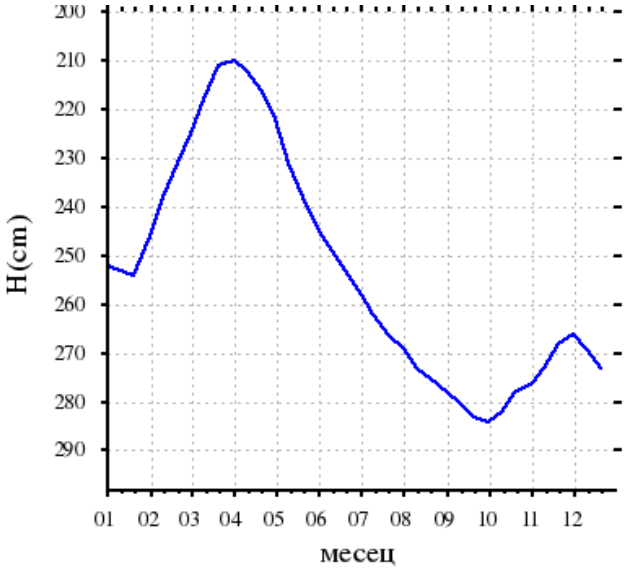

Шифра станице: 0374
Назив пијезометра: Нови Кнежевац (ТК-4)
Водно тело: 10
TIS_GW_SI_3
Кота 0 (мнм): 78.49
Кота терена (мнм): 77.54

Дан	I	II	III	IV	V	VI	VII	VIII	IX	X	XI	XII
1	246	246	224	218	225	246	258	271	281	286	277	268
10	249	238	217	213	233	251	262	273	283	283	273	271
20	251	231	214	219	239	255	267	277	285	279	269	275
Мин.	251	246	224	219	239	255	267	277	285	286	277	275
Ср.	249	238	218	217	232	251	262	274	283	283	273	271
Макс.	246	231	214	213	225	246	258	271	281	279	269	268

Год. макс: 213 Ср. год: 254 Год. мин: 286
Датум: 10.04.2016 T (°C) HE Датум: 01.10.2016

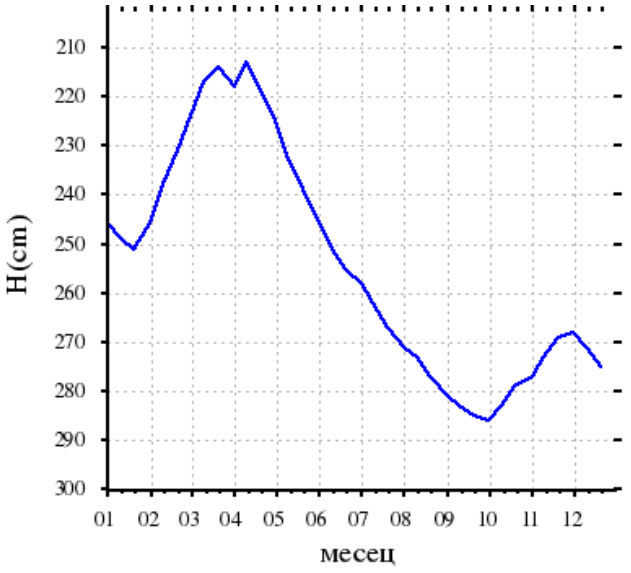

Шифра станице: 0375
Назив пијезометра: Нови Кнежевац (ТК-5)

Водно тело: 10
TIS_GW_SI_3

Кота 0 (мнм): 77.87
Кота терена (мнм): 76.96

Дан	I	II	III	IV	V	VI	VII	VIII	IX	X	XI	XII
1	216	212	190	175	191	209	224	237	251	260	252	246
10	218	206	183	178	197	215	228	241	255	258	249	249
20	219	198	178	184	204	221	233	246	259	255	246	253
Мин.	219	212	190	184	204	221	233	246	259	260	252	253
Ср.	218	205	184	179	197	215	228	241	255	258	249	249
Макс.	216	198	178	175	191	209	224	237	251	255	246	246

Год. макс:	175	Ср. год:	223	Год. мин:	260
Датум:	01.04.2016	Т (°C)	НЕ	Датум:	01.10.2016

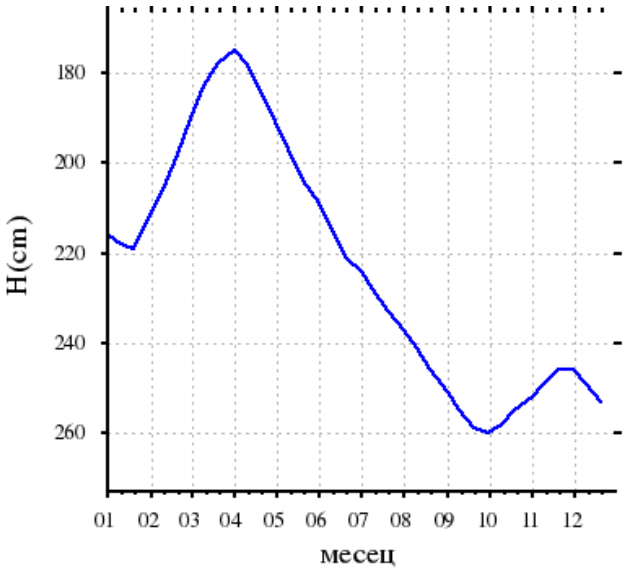

Шифра станице: 0376
Назив пијезометра: Нови Кнежевац (ТК-6)

Водно тело: 10
TIS_GW_SI_3

Кота 0 (мнм): 78.22
Кота терена (мнм): 77.37

Дан	I	II	III	IV	V	VI	VII	VIII	IX	X	XI	XII
1	225	225	201	180	196	223	239	252	263	270	260	250
10	228	216	190	183	205	229	244	255	266	267	254	252
20	228	207	182	188	213	236	248	259	271	264	251	256
Мин.	228	225	201	188	213	236	248	259	271	270	260	256
Ср.	227	216	191	184	205	229	244	255	267	267	255	253
Макс.	225	207	182	180	196	223	239	252	263	264	251	250

Год. макс:	180	Ср. год:	237	Год. мин:	271
Датум:	01.04.2016	Т (°C)	НЕ	Датум:	20.09.2016

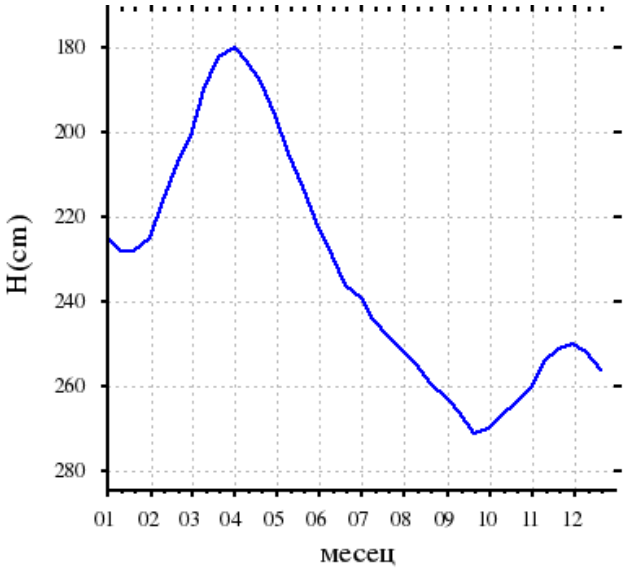

Шифра станице: 0101
Назив пијезометра: Б.Аранђелово (БА-1)

Водно тело: 10
TIS_GW_SI_3

Кота 0 (мнм): 80.07
Кота терена (мнм): 79.89

Дан	I	II	III	IV	V	VI	VII	VIII	IX	X	XI	XII
1	446	438	415	390	394	402	410	424	440	446	448	452
5	446	434	410	390	394	404	412	426	442	446	450	452
10	445	430	405	392	396	406	414	428	442	448	450	454
15	443	426	400	392	398	406	416	432	442	448	452	454
20	441	423	395	394	400	408	420	436	446	448	452	452
25	441	421	390	394	402	408	422	438	450	448	452	452
Мин.	446	438	415	394	402	408	422	438	450	448	452	454
Ср.	444	429	403	392	397	406	416	431	444	447	451	453
Макс.	441	421	390	390	394	402	410	424	440	446	448	452

Год. макс:	390	Ср. год:	426	Год. мин:	454
Датум:	25.03.2016	Т (°C)	НЕ	Датум:	15.12.2016

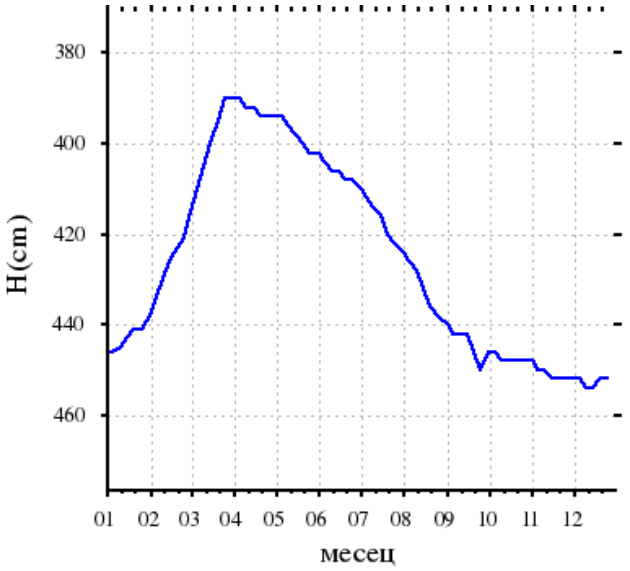

Шифра станице: 0101/1
Назив пијезометра: Б.Аранђелово (БА-1/1)

Водно тело: 10
TIS_GW_SI_3

Кота 0 (мнм): 80.09
Кота терена (мнм): 79.91

Дан	I	II	III	IV	V	VI	VII	VIII	IX	X	XI	XII
1	450	442	419	394	398	406	414	428	444	450	452	456
10	449	434	409	396	400	410	418	432	446	452	454	458
20	445	437	395	398	404	412	424	440	450	452	456	456
Мин.	450	442	419	398	404	412	424	440	450	452	456	458
Ср.	448	438	408	396	401	409	419	433	447	451	454	457
Макс.	445	434	395	394	398	406	414	428	444	450	452	456

Год. макс: 394 Ср. год: 430 Год. мин: 458
Датум: 01.04.2016 T (°C) НЕ Датум: 10.12.2016

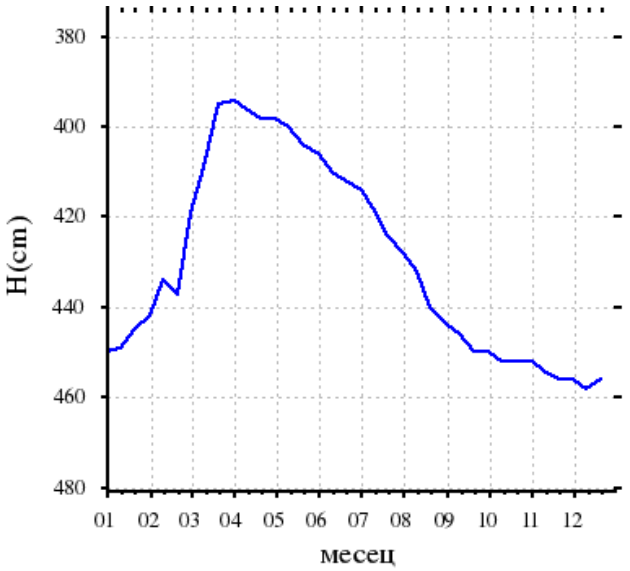

Шифра станице: 0101/Д
Назив пијезометра: Б. Аранђелово (БА-1/Д)

Водно тело: 10
TIS_GW_SI_3

Кота 0 (мнм): 80.06
Кота терена (мнм): 79.87

Дан	I	II	III	IV	V	VI	VII	VIII	IX	X	XI	XII
1	446	438	415	390	394	402	410	424	440	446	448	452
5	446	434	410	390	394	404	412	426	442	446	450	452
10	445	430	405	392	396	406	414	428	442	448	450	454
15	443	426	400	392	398	406	416	432	442	448	452	454
20	441	423	395	394	400	408	420	436	446	448	452	452
25	441	421	390	394	402	408	422	438	446	448	452	452
Мин.	446	438	415	394	402	408	422	438	446	448	452	454
Ср.	444	429	403	392	397	406	416	431	443	447	451	453
Макс.	441	421	390	390	394	402	410	424	440	446	448	452

Год. макс: 390 Ср. год: 426 Год. мин: 454
Датум: 25.03.2016 T (°C) НЕ Датум: 15.12.2016

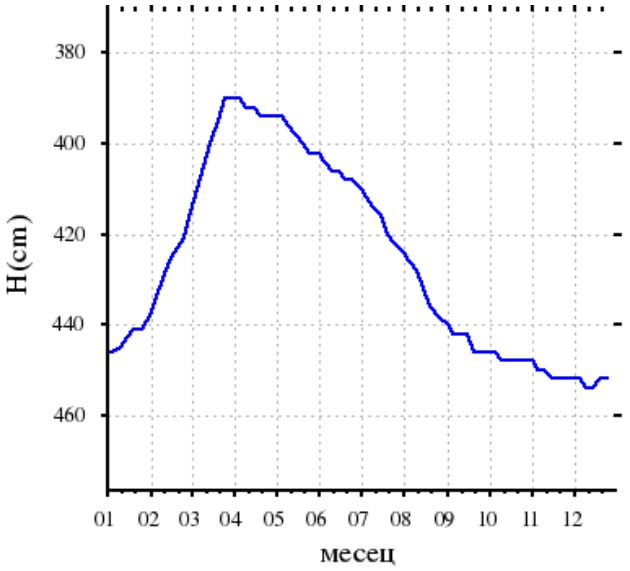

Шифра станице: 0101/д
Назив пијезометра: Б.Аранђелово (БА-1/д)

Водно тело: 10
TIS_GW_SI_3

Кота 0 (мнм): 80.11
Кота терена (мнм): 79.92

Дан	I	II	III	IV	V	VI	VII	VIII	IX	X	XI	XII
1	450	442	419	394	398	406	414	428	444	450	452	456
10	449	434	409	396	400	410	418	432	446	452	454	458
20	445	437	399	398	404	412	424	440	450	452	456	456
Мин.	450	442	419	398	404	412	424	440	450	452	456	458
Ср.	448	438	409	396	401	409	419	433	447	451	454	457
Макс.	445	434	399	394	398	406	414	428	444	450	452	456

Год. макс: 394 Ср. год: 430 Год. мин: 458
Датум: 01.04.2016 T (°C) НЕ Датум: 10.12.2016

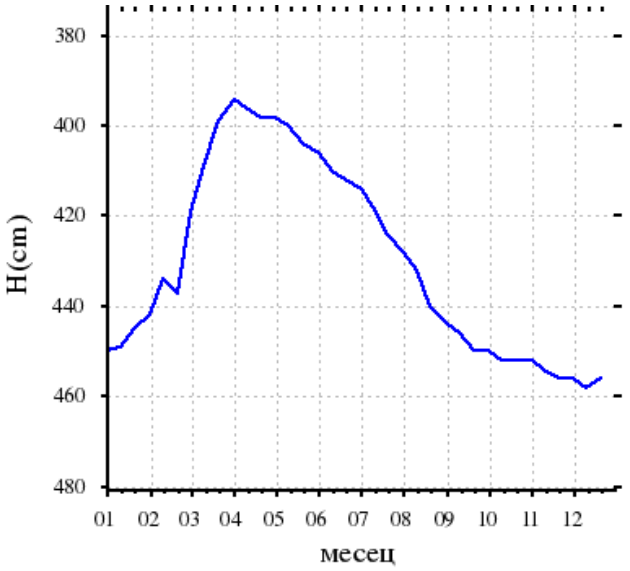

Назив водног тела : Северни Банат - прва издан
Шифра водног тела : TIS GW SI 4
Број водног тела : 11
Површина водног тела : 1545,78 km^2
Број хидр. станица подземних вода : 19



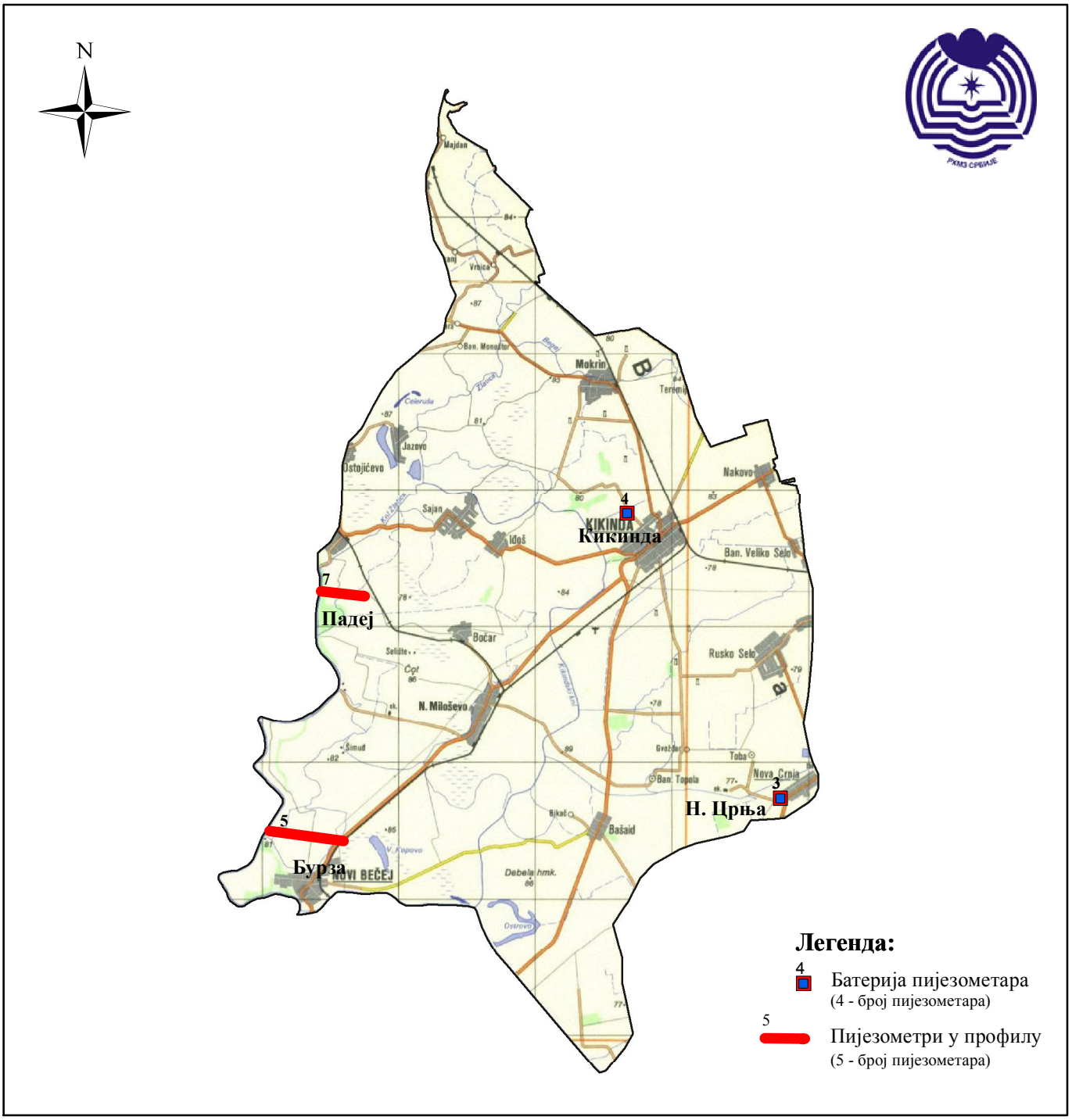

Шифра станице: **0121**	*Водно тело:* **11**	*Кота 0 (мнм):*	**77.16**
Назив пијезометра: **Н.Црња-маш.радион. (НЦ-1)**	**TIS_GW_SI_4**	*Кота терена (мнм):*	**76.92**

Дан	*I*	*II*	*III*	*IV*	*V*	*VI*	*VII*	*VIII*	*IX*	*X*	*XI*	*XII*
1	284	254	222	203	211	222	181	204		261	223	201
2	284	254	220	204	211	222	182	203		262	222	201
3	284	253	217	203	211	222	183	204		260	222	202
4	284	252	216	203	212	223	185	206		260	222	202
5	283	251	215	203	213	223	186	208		260	222	202
6	284	251	214	203	213	223	187	211		261	220	202
7	283	249	212	203	214	224	189	213		262	220	203
8	277	248	212	203	215	225	191			263	219	203
9	277	247	211	203	216	226	193			264	218	202
10	277	246	211	204	216	227	195			264	217	202
11	276	246	210	205	217	228	197			264	216	202
12	275	245	210	205	215	228	199			255	214	202
13	270	244	210	205	213	224	202		250	241	212	203
14	269	243	210	205	213	221	204			239	211	203
15	269	244	209	206	212	222	204		253	238	209	203
16	265	243	210	206	213	223	186		254	237	208	204
17	263	241	209	207	213	224	181		256	236	206	204
18	262	241	208	208	214	225	181		257	235	206	204
19	261	240	209	208	214	223	182		255	235	205	204
20	260	239	208	209	215	209	183		250	234	205	204
21	259	238	208	210	216	205	184		250	233	204	205
22	258	237	208	209	217	203	186		251	229	204	205
23	259	236	206	210	218	203	187		253	228	204	205
24	258	236	205	209	217	203	189		254	228	203	205
25	258	235	205	208	215	204	191		255	227	203	204
26	257	232	205	209	216	205	193		256	225	204	204
27	257	230	204	210	217	205	194		258	225	202	204
28	257	228	204	211	218	189	196		259	225	202	205
29	256	226	204	211	219	181	198		259	224	202	206
30	256		204	211	220	180	200		260	223	202	206
31	255		203		221		202			223		206
Мин.	284	254	222	211	221	228	204			264	223	206
Ср.	269	246	209	206	215	215	191			243	211	203
Макс.	255	226	203	203	211	180	181			223	202	201

Год. макс:	*Ср. год:*	*Год. мин:*
Датум:	T (°C) ДА	*Датум:*

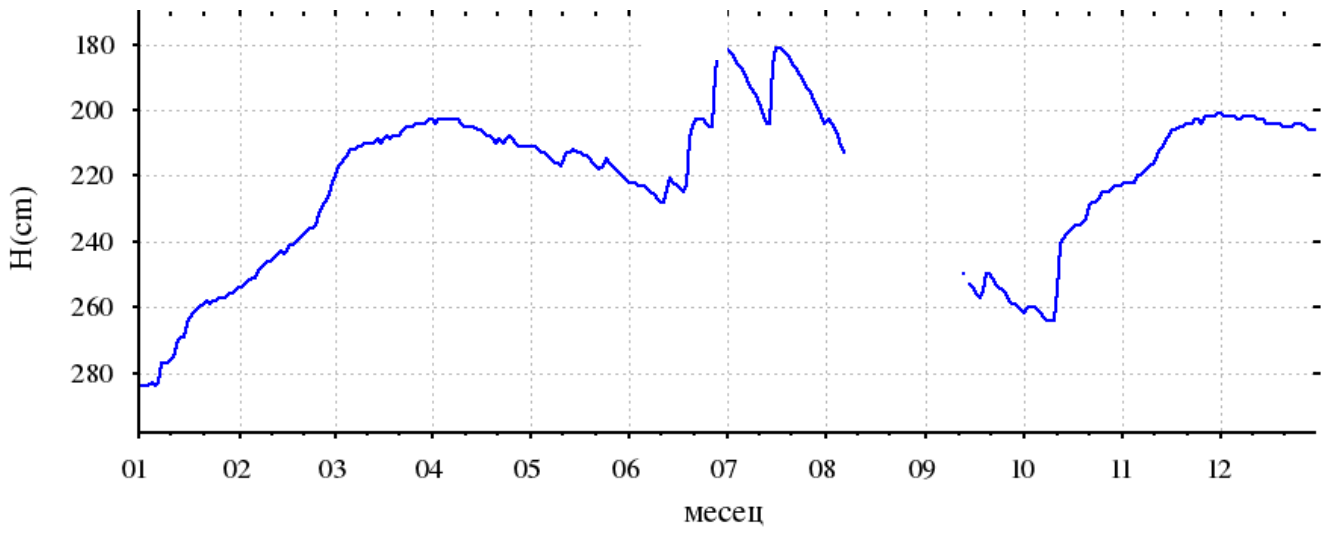

Шифра станице: 0111
Назив пијезометра: Кикинда (Кинђа) (К-1)

Водно тело: 11
TIS_GW_SI_4

Кота 0 (мнм): 79.78
Кота терена (мнм): 79.61

Дан	I	II	III	IV	V	VI	VII	VIII	IX	X	XI	XII
1	254	246	210	187	178	172	183	190	205	234	221	188
5	253	240	207	186	177	174	184	193	209	232	216	181
10	252	234	202	185	175	176	185	196	213	230	212	177
15	252	228	197	183	174	178	186	198	218	228	208	175
20	251	222	192	181	172	180	187	199	226	227	204	173
25	251	215	188	179	170	182	187	201	236	226	200	171
Мин.	254	246	210	187	178	182	187	201	236	234	221	188
Ср.	252	231	199	184	174	177	185	196	218	230	210	178
Макс.	251	215	188	179	170	172	183	190	205	226	200	171

Год. макс: 170 **Ср. год:** 203 **Год. мин:** 254
Датум: 25.05.2016 T (°C) ДА **Датум:** 01.01.2016

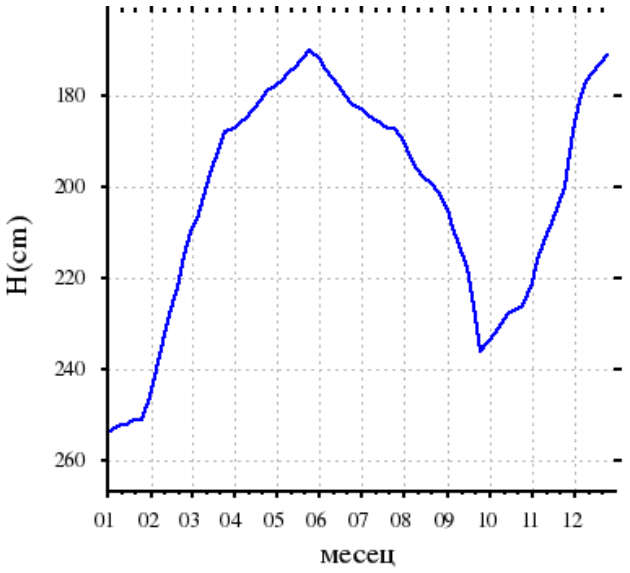

Шифра станице: 0111/Д
Назив пијезометра: Кикинда (К-1/Д)

Водно тело: 11
TIS_GW_SI_4

Кота 0 (мнм): 79.88
Кота терена (мнм): 79.68

Дан	I	II	III	IV	V	VI	VII	VIII	IX	X	XI	XII
1	295	294	285	269	269	264	261	264	273	288	280	272
5	287	293	284	268	268	264	261	265	277	287	278	271
10	297	291	283	267	267	263	261	266	281	286	277	270
15	298	289	282	266	266	263	261	267	283	285	276	269
20	296	287	280	265	265	262	262	268	287	283	275	268
25	295	286	278	264	264	261	263	269	289	282	273	267
Мин.	298	294	285	269	269	264	263	269	289	288	280	272
Ср.	295	290	282	267	267	263	262	267	282	285	277	270
Макс.	287	286	278	264	264	261	261	264	273	282	273	267

Год. макс: 261 **Ср. год:** 275 **Год. мин:** 298
Датум: 15.07.2016 T (°C) ДА **Датум:** 15.01.2016

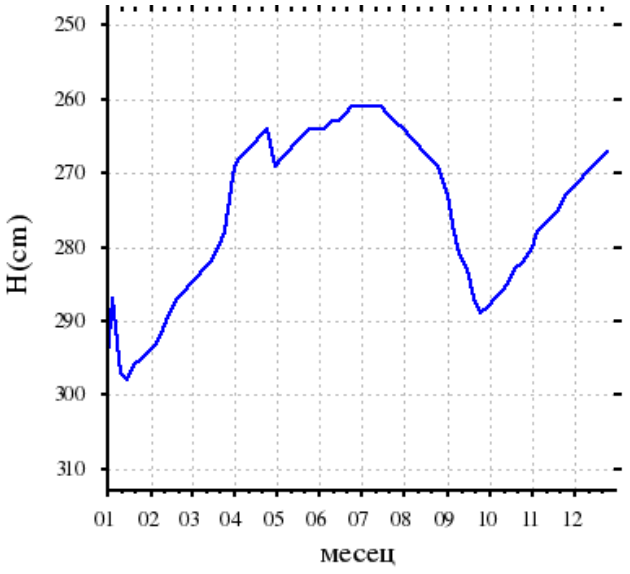

Шифра станице: 0391/1
Назив пијезометра: Падеј (ТП-1/1)

Водно тело: 11
TIS_GW_SI_4

Кота 0 (мнм): 77.80
Кота терена (мнм): 76.88

Дан	I	II	III	IV	V	VI	VII	VIII	IX	X	XI	XII
1	466	438	338	263	242	259	281	325	378	430	443	427
5	472	422	329	260	240	263	282	331	384	433	446	423
10	468	401	317	258	245	268	293	338	397	436	442	418
15	463	387	298	253	249	270	302	347	406	438	437	415
20	458	379	280	249	251	272	308	354	419	444	433	422
25	452	354	267	246	254	275	316	365	426	442	430	425
Мин.	472	438	338	263	254	275	316	365	426	444	446	427
Ср.	463	397	305	255	247	268	297	343	402	437	439	422
Макс.	452	354	267	246	240	259	281	325	378	430	430	415

Год. макс: 240 **Ср. год:** 356 **Год. мин:** 472
Датум: 05.05.2016 T (°C) ДА **Датум:** 05.01.2016

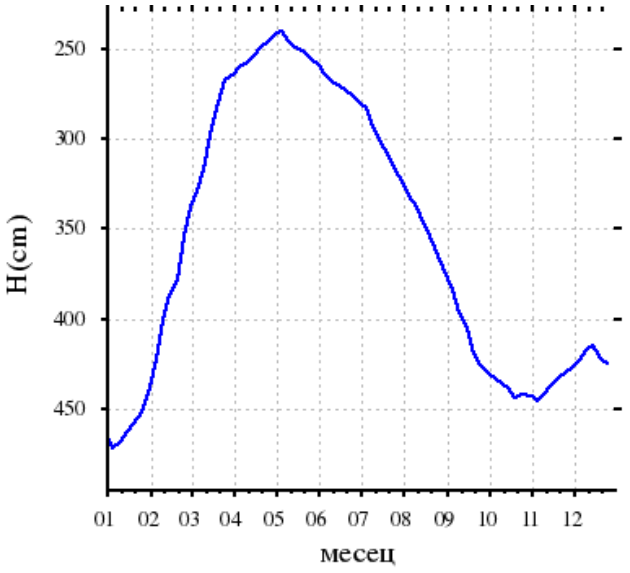

Шифра станице: 0391/Д
Назив пијезометра: Падеј (ТП-1/Д)
Водно тело: 11 TIS_GW_SI_4
Кота 0 (мнм): 77.81
Кота терена (мнм): 76.87

Дан	I	II	III	IV	V	VI	VII	VIII	IX	X	XI	XII
1	449	387	276	249	253	272	310	350	411	450	416	401
5	452	372	269	244	258	276	317	358	418	441	413	396
10	438	353	266	242	260	281	323	369	423	438	411	392
15	426	324	261	245	262	285	329	375	428	429	408	394
20	416	307	257	248	267	292	337	385	432	427	407	399
25	408	280	251	251	269	300	342	404	447	418	404	403
Мин.	452	387	276	251	269	300	342	404	447	450	416	403
Ср.	432	337	263	247	262	284	326	374	427	434	410	398
Макс.	408	280	251	242	253	272	310	350	411	418	404	392

Год. макс: 242 Ср. год: 349 Год. мин: 452
Датум: 10.04.2016 Т (°C) ДА Датум: 05.01.2016

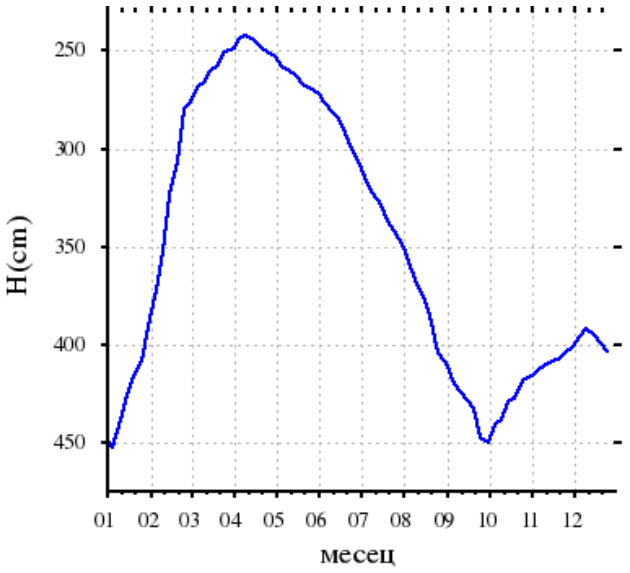

Шифра станице: 0392
Назив пијезометра: Падеј (ТП-2)
Водно тело: 11 TIS_GW_SI_4
Кота 0 (мнм): 77.18
Кота терена (мнм): 76.22

Дан	I	II	III	IV	V	VI	VII	VIII	IX	X	XI	XII
1	376	372	337	328	342	333	342	381	399	409	416	406
10	383	360	332	332	338	329	359	388	403	410	417	401
20	389	346	329	336	335	327	375	396	407	412	410	396
Мин.	389	372	337	336	342	333	375	396	407	412	417	406
Ср.	383	359	333	332	338	330	359	388	403	410	414	401
Макс.	376	346	329	328	335	327	342	381	399	409	410	396

Год. макс: 327 Ср. год: 371 Год. мин: 417
Датум: 20.06.2016 Т (°C) НЕ Датум: 10.11.2016

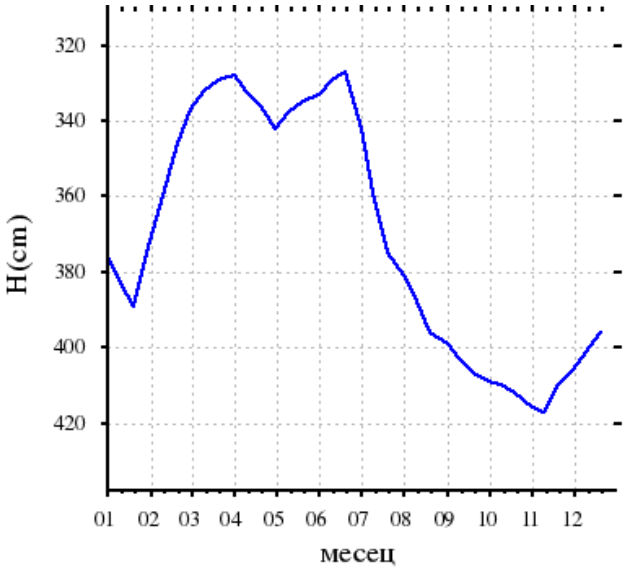

Шифра станице: 0393
Назив пијезометра: Падеј (ТП-3)
Водно тело: 11 TIS_GW_SI_4
Кота 0 (мнм): 77.56
Кота терена (мнм): 76.62

Дан	I	II	III	IV	V	VI	VII	VIII	IX	X	XI	XII
1	320		342	305	285	336	358	383	405	423	439	423
10		313	329	296	310	342	367	391	411	428	431	418
20		338	314	289	326	350	377	399	418	433	425	420
Мин.			342	305	326	350	377	399	418	433	439	423
Ср.			328	297	307	343	367	391	411	428	432	420
Макс.			314	289	285	336	358	383	405	423	425	418

Год. макс: Ср. год: Год. мин:
Датум: Т (°C) НЕ Датум:

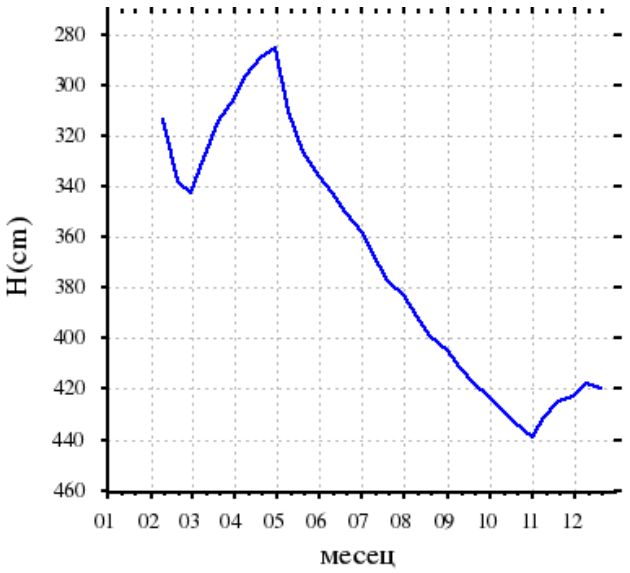

Шифра станице: 0394
Назив пијезометра: Падеј (ТП-4)

Водно тело: 11
TIS_GW_SI_4

Кота 0 (мнм): 77.75
Кота терена (мнм): 76.88

Дан	I	II	III	IV	V	VI	VII	VIII	IX	X	XI	XII
1	453	433	403	373	352	340	359	385	415	448	448	436
10	449	427	392	364	347	344	364	392	430	447	444	430
20	444	420	377	356	342	349	376	401	444	445	439	427
Мин.	453	433	403	373	352	349	376	401	444	448	448	436
Ср.	449	427	391	364	347	344	366	393	430	447	444	431
Макс.	444	420	377	356	342	340	359	385	415	445	439	427

Год. макс: 340 Ср. год: 403 Год. мин: 453
Датум: 01.06.2016 T (°C) HE Датум: 01.01.2016

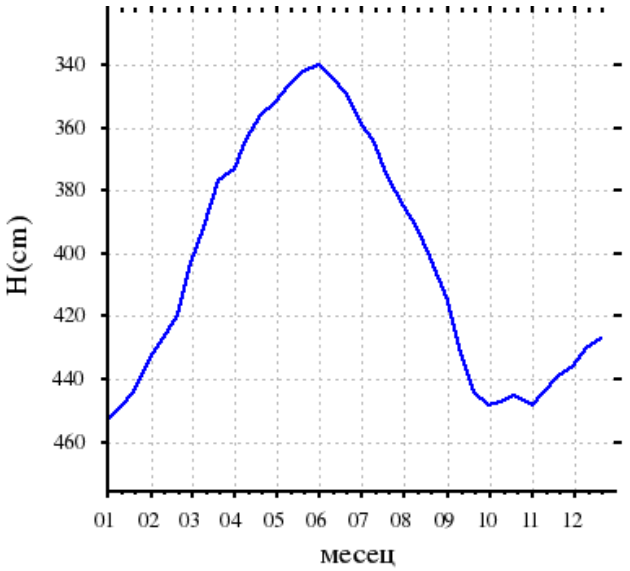

Шифра станице: 0395
Назив пијезометра: Падеј (ТП-5)

Водно тело: 11
TIS_GW_SI_4

Кота 0 (мнм): 77.32
Кота терена (мнм): 76.35

Дан	I	II	III	IV	V	VI	VII	VIII	IX	X	XI	XII
1	359	372	355	332	338	370	386	402	419	442	441	428
10	363	370	348	329	349	376	393	408	426	440	437	433
20	374	365	336	326	364	380	398	412	435	448	430	441
Мин.	374	372	355	332	364	380	398	412	435	448	441	441
Ср.	365	369	346	329	350	375	392	407	427	443	436	434
Макс.	359	365	336	326	338	370	386	402	419	440	430	428

Год. макс: 326 Ср. год: 390 Год. мин: 448
Датум: 20.04.2016 T (°C) HE Датум: 20.10.2016

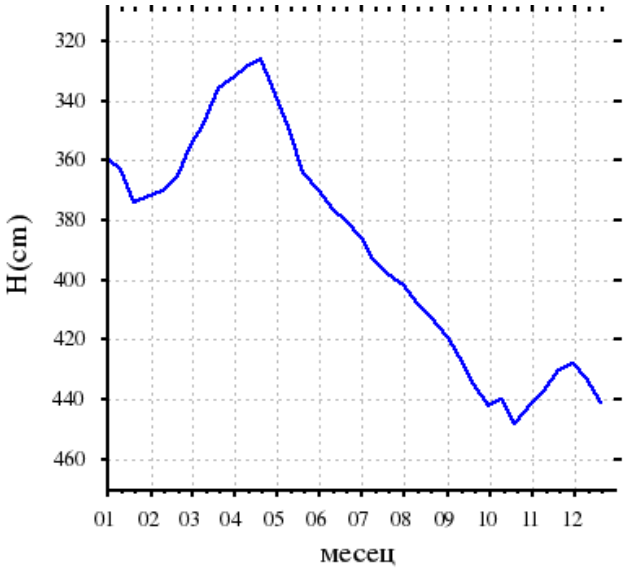

Шифра станице: 0396
Назив пијезометра: Падеј (ТП-6)

Водно тело: 11
TIS_GW_SI_4

Кота 0 (мнм): 76.79
Кота терена (мнм): 75.94

Дан	I	II	III	IV	V	VI	VII	VIII	IX	X	XI	XII
1	369	394	383	373	372	388	387	412	422	432	432	437
10	372	390	378	376	381	379	395	416	425	435	431	443
20	387	388	371	379	385	375	409	418	429	431	434	439
Мин.	387	394	383	379	385	388	409	418	429	435	434	443
Ср.	376	391	377	376	379	381	397	415	425	433	432	440
Макс.	369	388	371	373	372	375	387	412	422	431	431	437

Год. макс: 369 Ср. год: 402 Год. мин: 443
Датум: 01.01.2016 T (°C) HE Датум: 10.12.2016

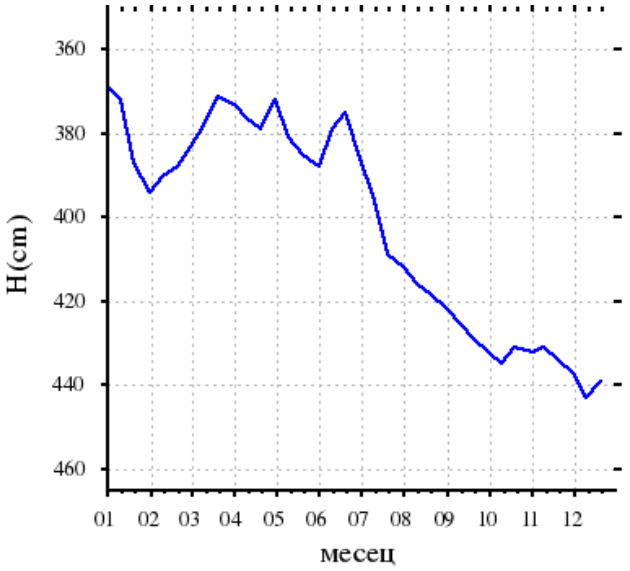

Шифра станице: 0401
Назив пијезометра: Бурза (ТБ-1)

Водно тело: 11
TIS_GW_SI_4

Кота 0 (мнм): 77.66
Кота терена (мнм): 76.76

Дан	I	II	III	IV	V	VI	VII	VIII	IX	X	XI	XII
1	403	383	385	349	353	370	370	377	399	401	395	389
5	403	382	382	356	357	372	359	389	399	400	394	390
10	400	382	380	353	362	375	364	394	399	400	392	390
15	396	383	375	351	363	374	365	396	398	399	391	391
20	392	384	369	350	365	376	367	398	399	398	390	392
25	385	387	365	348	366	377	370	399	399	396	388	393
Мин.	403	387	385	356	366	377	370	399	399	401	395	393
Ср.	397	384	376	351	361	374	366	392	399	399	392	391
Макс.	385	382	365	348	353	370	359	377	398	396	388	389

Год. макс:	348	Ср. год:	382	Год. мин:	403
Датум:	25.04.2016	Т (°C)	ДА	Датум:	01.01.2016

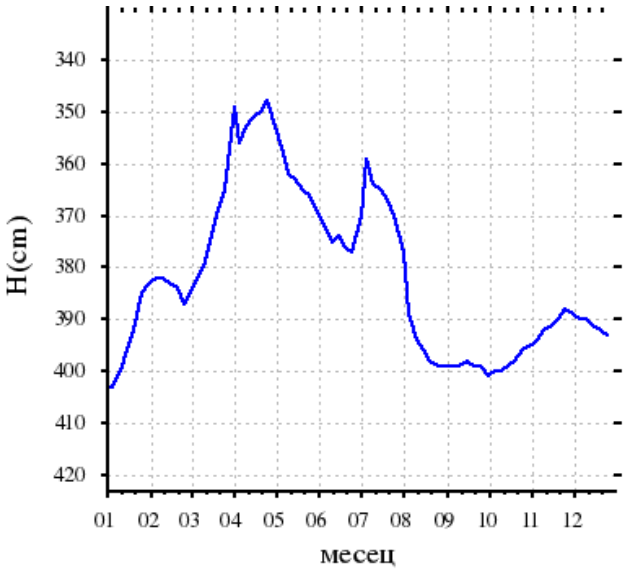

Шифра станице: 0402/Д
Назив пијезометра: Бурза (ТБ-2/Д)

Водно тело: 11
TIS_GW_SI_4

Кота 0 (мнм): 75.73
Кота терена (мнм): 74.82

Дан	I	II	III	IV	V	VI	VII	VIII	IX	X	XI	XII
1	382	360	357	335	327	337	334	342	371	374	368	364
5	381	359	355	329	327	339	326	361	371	373	367	365
10	377	358	352	328	327	338	321	364	372	372	367	366
15	372	356	348	330	328	337	323	366	372	371	365	366
20	368	355	345	328	330	338	326	369	373	370	364	367
25	362	358	339	326	332	340	328	370	374	369	364	368
Мин.	382	360	357	335	332	340	334	370	374	374	368	368
Ср.	374	358	349	329	329	338	326	362	372	372	366	366
Макс.	362	355	339	326	327	337	321	342	371	369	364	364

Год. макс:	321	Ср. год:	353	Год. мин:	382
Датум:	10.07.2016	Т (°C)	ДА	Датум:	01.01.2016

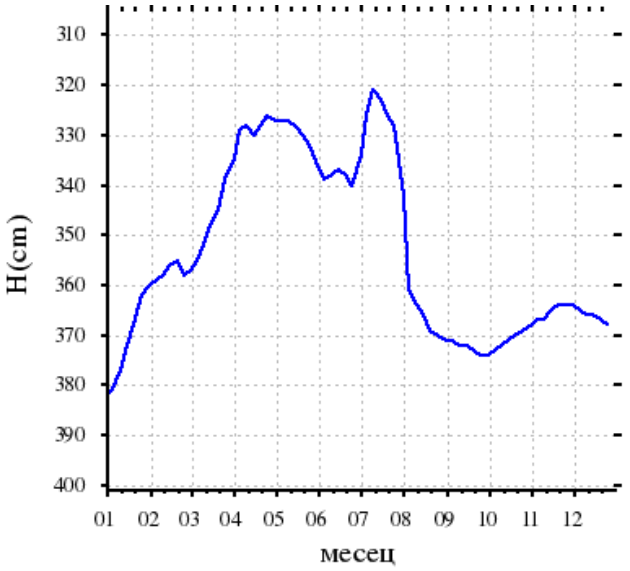

Шифра станице: 0403/Д
Назив пијезометра: Бурза (ТБ-3/Д)

Водно тело: 11
TIS_GW_SI_4

Кота 0 (мнм): 76.14
Кота терена (мнм): 75.21

Дан	I	II	III	IV	V	VI	VII	VIII	IX	X	XI	XII
1	350	331	322	310	300	290	278	294	330	336	331	328
10	344	329	319	305	300	285	274	315	332	335	329	329
20	339	326	315	302	302	280	278	322	335	333	327	331
Мин.	350	331	322	310	302	290	278	322	335	336	331	331
Ср.	344	329	319	306	301	285	277	310	332	335	329	329
Макс.	339	326	315	302	300	280	274	294	330	333	327	328

Год. макс:	274	Ср. год:	316	Год. мин:	350
Датум:	10.07.2016	Т (°C)	НЕ	Датум:	01.01.2016

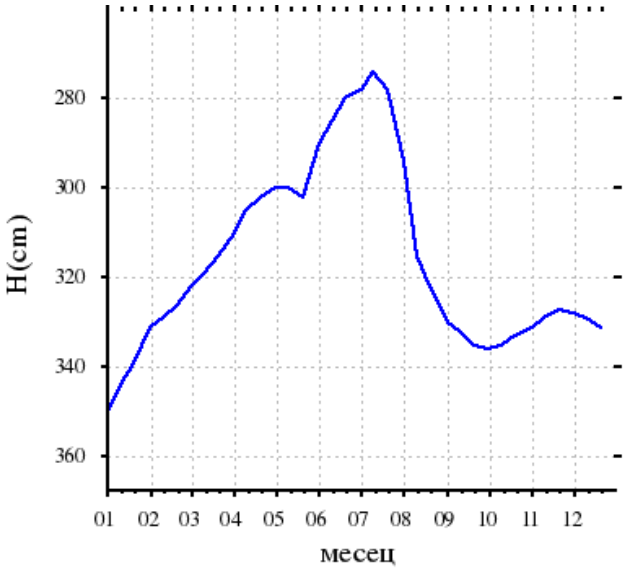

Шифра станице: 0404
Назив пијезометра: Бурза (ТБ-4)

Водно тело: 11
TIS_GW_SI_4

Кота 0 (мнм): 75.81
Кота терена (мнм): 74.95

Дан	I	II	III	IV	V	VI	VII	VIII	IX	X	XI	XII
1	372	363	362	350	330	334		339	358	364	358	355
10	369	362	359	345	329	333	326	349	360	362	356	356
20	367	365	357	332	330	335	330	356	363	361	353	357
Мин.	372	365	362	350	330	335		356	363	364	358	357
Ср.	369	363	359	342	330	334		348	360	362	356	356
Макс.	367	362	357	332	329	333		339	358	361	353	355

Год. макс: *Ср. год:* *Год. мин:*
Датум: T (°C) HE *Датум:*

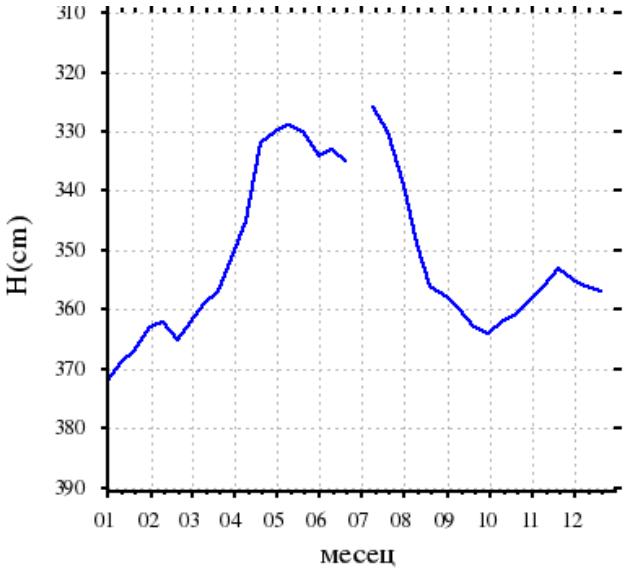

Шифра станице: 0406
Назив пијезометра: Бурза (ТБ-6)

Водно тело: 11
TIS_GW_SI_4

Кота 0 (мнм): 80.64
Кота терена (мнм): 79.97

Дан	I	II	III	IV	V	VI	VII	VIII	IX	X	XI	XII
1	720	710	712	707	707	710	710	711	725	730	727	725
10	718	708	710	705	711	715	709	717	727	729	726	726
20	714	713	708	704	708	718	707	719	729	728	723	727
Мин.	720	713	712	707	711	718	710	719	729	730	727	727
Ср.	717	710	710	705	709	714	709	716	727	729	725	726
Макс.	714	708	708	704	707	710	707	711	725	728	723	725

Год. макс: 704 *Ср. год:* 716 *Год. мин:* 730
Датум: 20.04.2016 T (°C) HE *Датум:* 01.10.2016

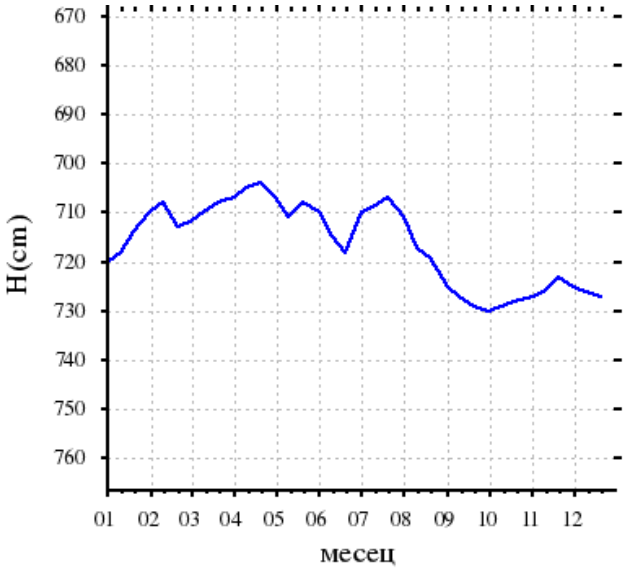

Назив водног тела : Средња Бачка - прва издан
Шифра водног тела : TIS GW SI 5
Број водног тела : 12
Површина водног тела : 2068,06 km^2
Број хидр. станица подземних вода : 17



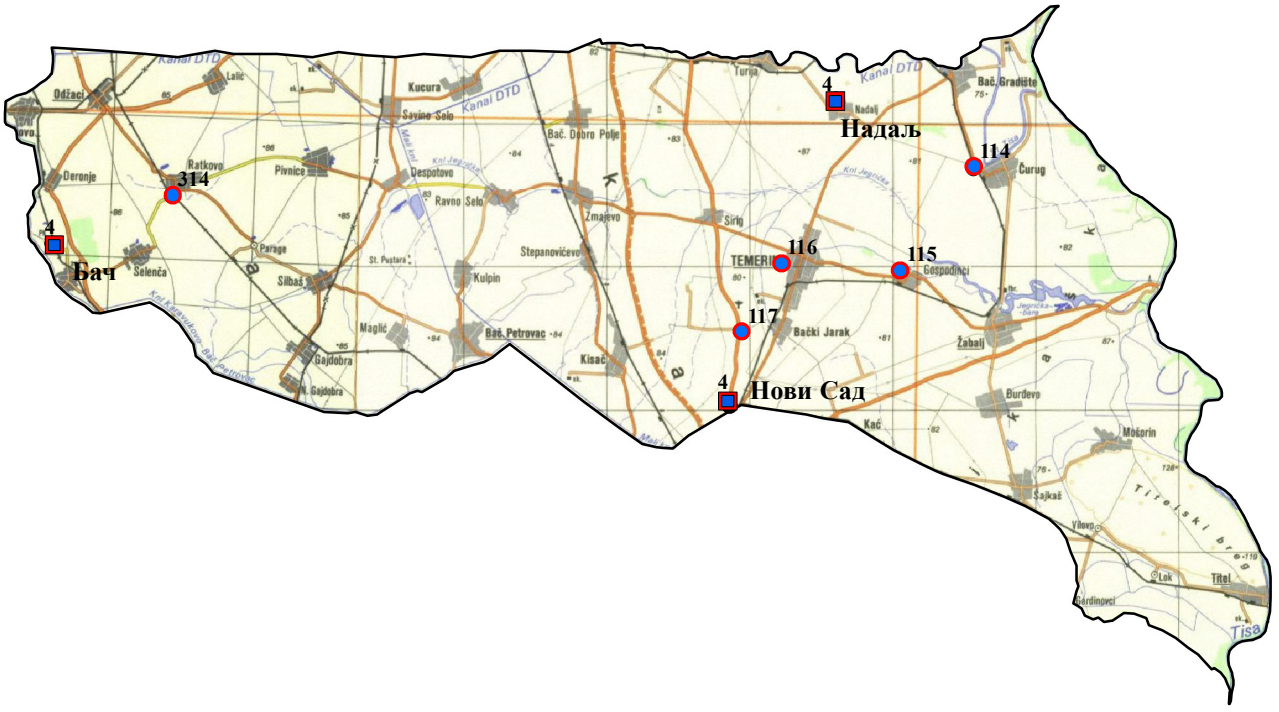

Легенда:

4 Батерија пијезометара
(4 - број пијезометара)

Пијезометар

0 5 10 15 20 km

Шифра станице: **0091**	*Водно тело:* **12**	*Кота 0 (мнм):*	**85.25**
Назив пијезометра: **Нови Сад - ГМС (РШ-1)**	**TIS_GW_SI_5**	*Кота терена (мнм):*	**85.42**

Дан	*I*	*II*	*III*	*IV*	*V*	*VI*	*VII*	*VIII*	*IX*	*X*	*XI*	*XII*
1		851	849	842	834	825	822	826	836	849	854	855
2		850	847	842	833	825	821	826	836	850	854	857
3		850	846	840	833	825	822	826	837	851	855	858
4		851	848	840	834	825	822	826	837	850	854	858
5		852	847	840	834	825	821	827	838	850	853	857
6		851	846	840	833	825	822	828	841	850	853	859
7		850	847	839	833	825	822	828	843	851	854	859
8		850	848	838	833	824	822	828	843	852	854	857
9		848	846	839	832	824	822	828	844	852	855	857
10		849	847	839	832	824	822	829	844	850	855	857
11		850	848	839	831	824	822	830	845	850	855	857
12		848	848	839	830	823	821	830	845	852	855	859
13		848	848	838	830	822	821	830	845	852	857	859
14		849	847	839	830	823	823	830	845	851	856	858
15		852	847	839	831	823	822	830	845	852	855	860
16		852	848	838	829	822	822	830	845	853	854	860
17		850	846	838	829	824	822	831	846	853	855	859
18		849	845	838	828	823	823	831	846	852	855	859
19		851	846	838	828	823	823	832	846	852	855	860
20		851	845	838	828	823	823	832	847	852	856	860
21		850	844	837	828	823	823	833	848	853	856	860
22	852	849	843	836	827	823	823	834	848	853	856	860
23	852	849	842	835	826	822	823	834	849	854	856	860
24	852	850	844	836	826	822	823	834	848	853	856	859
25	851	849	844	836	827	822	824	834	848	853	856	860
26	851	850		835	827	822	824	835		854	856	860
27	851	849		836	826	822	824	835	850	855	856	860
28	851	849	842	836	826	822	824	835	850	854	858	861
29	852	848	842	836	825	821	825	835	849	854	858	861
30	850		842	835	826	821	825	836	849	854	856	861
31	850		841		826		825	836		855		860
Мин.		852		842	834	825	825	836		855	858	861
Ср.		850		838	830	823	823	831		852	855	859
Макс.		848		835	825	821	821	826		849	853	855

Год. макс:
Датум:

Ср. год:
T (°C) ДА

Год. мин:
Датум:

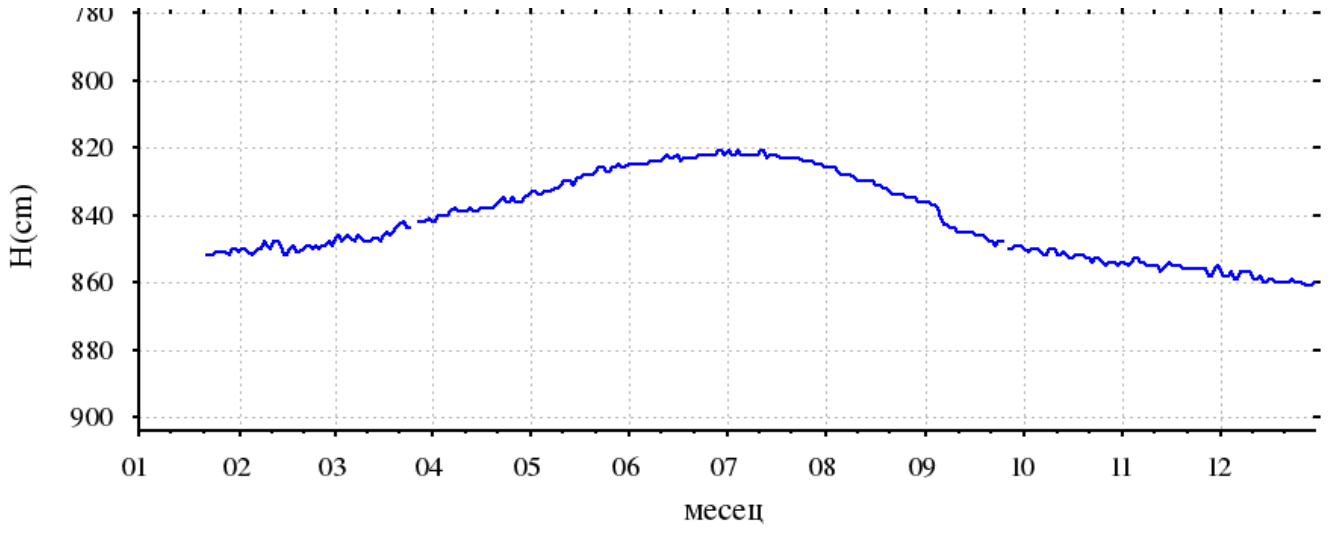

Шифра станице: **0081**	*Водно тело:* **12**	*Кота 0 (мнм):*	**82.09**
Назив пијезометра: **Бач (Б-1)**	**TIS_GW_SI_5**	*Кота терена (мнм):*	**81.95**

Дан	*I*	*II*	*III*	*IV*	*V*	*VI*	*VII*	*VIII*	*IX*	*X*	*XI*	*XII*
1	139	118		99	108	130	138	136	156			
2		118		99	108	129	139	136	156			115
3		117		99	108	129	140	137	157			117
4		116		99	109	128	141	137	158			117
5				100	109	128	142	138	157			117
6				101	109	129	142	136	156			118
7	137	95		100	109	130	143	136	156			119
8	137	96		101	110	130	144	137	157			118
9	134	95		101	111	131	145	137	158			118
10	128	92	98	103	110	131	146	138	158			118
11	125	92	99	103	109	132	147	138	158			118
12	119	94	99	103	108	131	148	139	158			119
13	120	96	99	103	108	131	150	140	158			120
14	119	97	99	104	110	132	150	140	159			120
15	113		100	105	111	132	148	141	159			121
16	112		102	105	111	133	130	142	160			122
17	114		101	106	111	135	131	143	160			122
18	116		101	107	111	135	132	144	160			122
19	116		102	107	112	135	134	145				122
20	117		102	108	113	136	136	146				122
21	119		103	107	114	136	137	147				123
22	119		102	107	114	137	138	147				123
23	119		93	107	121	138	139	147				123
24			92	108	123	139	139	148				123
25	120		93	108	124	140	139	149				123
26	120			108	126	140	127	150				123
27	119			109	127	137	128	151				124
28	119		95	109	128	136	130	152				124
29	119		97	109	128	137	133	153				125
30	117		97	109	130	137	134	154				125
31	118		97		131		135	155				125
Мин.				109	131	140	150	155				125
Ср.				104	115	133	139	143				121
Макс.				99	108	128	127	136				115

Год. макс:	*Ср. год:*	*Год. мин:*
Датум:	T (°C) ДА	*Датум:*

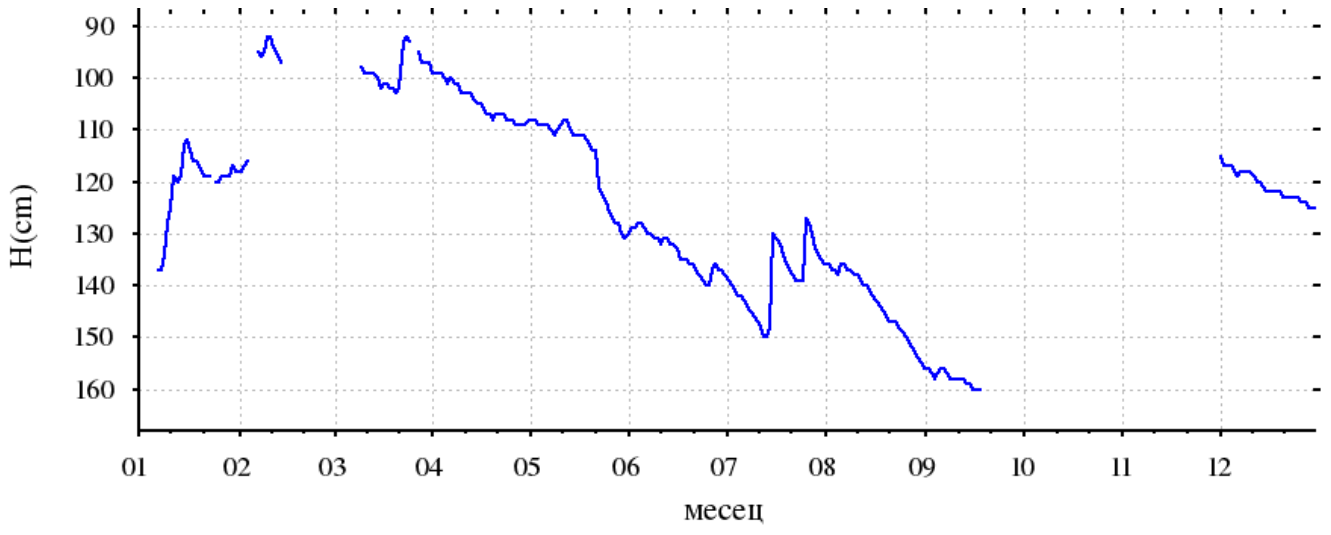

Шифра станице: 0061
Назив пијезометра: Надаљ (НА-1)

Водно тело: 12
TIS_GW_SI_5

Кота 0 (мнм): 81.62
Кота терена (мнм): 81.46

Дан	I	II	III	IV	V	VI	VII	VIII	IX	X	XI	XII
1	374	332	286	271	290	281	250	302	333	352	346	318
5	375	326	282	265	289	285	255	285	330	355	339	322
10	371	322	273	260	290	282	261	278	336	353	336	323
15	362	317	269	270	284	274	265	290	341	349	332	321
20	345	305	270	280	279	273	275	266	345	345	319	325
25	337	298	269	284	279	275	289	311	347	347	316	322
Мин.	375	332	286	284	290	285	289	311	347	355	346	325
Ср.	361	317	275	272	285	278	266	289	339	350	331	322
Макс.	337	298	269	260	279	273	250	266	330	345	316	318

Год. макс:	250	Ср. год:	307	Год. мин:	375
Датум:	01.07.2016	T (°C)	ДА	Датум:	05.01.2016

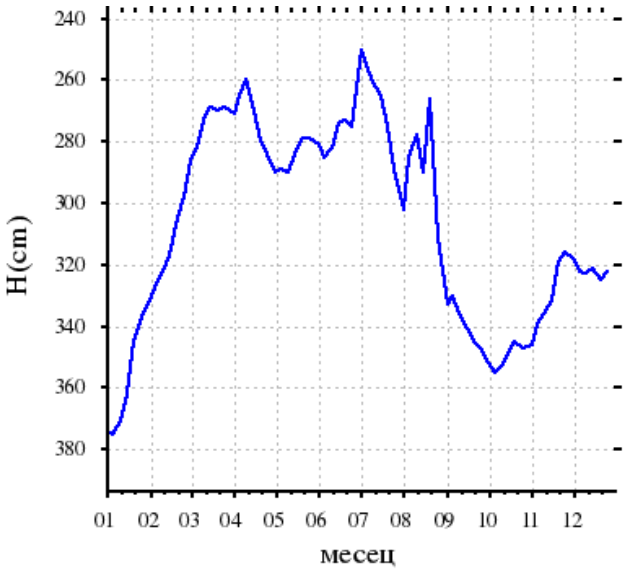

Шифра станице: 0061/1
Назив пијезометра: Надаљ (НА-1/1)

Водно тело: 12
TIS_GW_SI_5

Кота 0 (мнм): 81.59
Кота терена (мнм): 81.41

Дан	I	II	III	IV	V	VI	VII	VIII	IX	X	XI	XII
1	367	322	272	261	281	239	250	290	314	343	336	305
10	362	310	260	261	284	251	261	260	326	345	325	312
20	336	292	260	275	277	260	275	295	332	335	303	322
Мин.	367	322	272	275	284	283	289	299	339	351	336	322
Ср.	355	308	264	266	281	262	266	282	327	342	320	313
Макс.	336	292	260	261	277	239	250	260	314	335	303	305

Год. макс:	239	Ср. год:	300	Год. мин:	367
Датум:	01.06.2016	T (°C)	НЕ	Датум:	01.01.2016

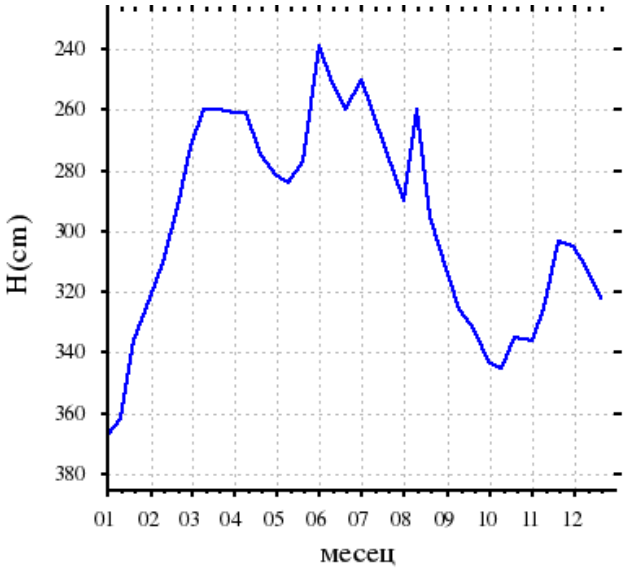

Шифра станице: 0061/2
Назив пијезометра: Надаљ (НА-1/2)

Водно тело: 12
TIS_GW_SI_5

Кота 0 (мнм): 81.59
Кота терена (мнм): 81.41

Дан	I	II	III	IV	V	VI	VII	VIII	IX	X	XI	XII
1	363	312	260	255	280	283	233	280	301	339	323	294
10	359	300	251	270	286	275	244	245	318	335	312	304
20	326	282	248	273	279	269	251	284	322	326	304	305
Мин.	363	312	260	273	286	283	251	284	322	339	323	305
Ср.	349	298	253	266	282	276	243	270	314	333	313	301
Макс.	326	282	248	255	279	269	233	245	301	326	304	294

Год. макс:	233	Ср. год:	291	Год. мин:	363
Датум:	01.07.2016	T (°C)	НЕ	Датум:	01.01.2016

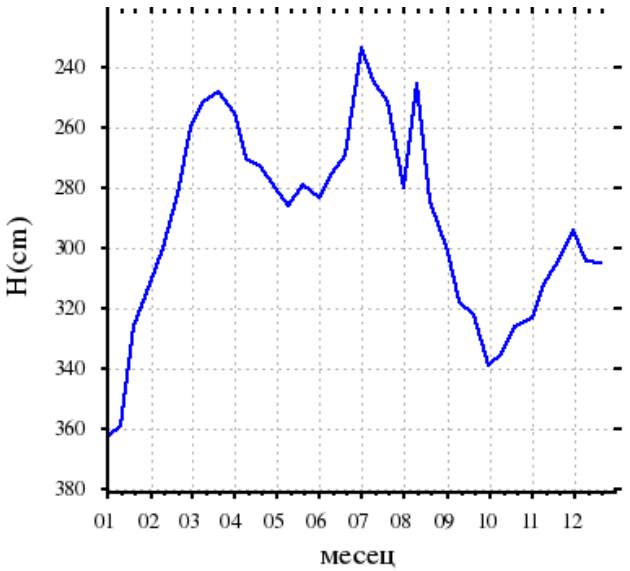

Шифра станице: 0061/Д
Назив пијезометра: Надаљ (НА-1/Д)

Водно тело: 12
TIS_GW_SI_5

Кота 0 (мнм): 81.67
Кота терена (мнм): 81.54

Дан	I	II	III	IV	V	VI	VII	VIII	IX	X	XI	XII
1	380	337	297	280	290	286	256	306	331	355	351	320
5	381	333	289	273	292	289	261	291	336	362	349	328
10	376	328	280	278	294	285	265	285	341	360	343	329
15	358	323	275	289	290	281	275	296	342	355	337	325
20	351	309	277	289	284	288	281	319	345	362	321	328
25	345	305	275	290	282	281	290	316	353	352	324	329
Мин.	381	337	297	290	294	289	290	319	353	362	351	329
Ср.	365	323	282	283	289	285	271	302	341	358	338	327
Макс.	345	305	275	273	282	281	256	285	331	352	321	320

Год. макс: 256 **Ср. год:** 314 **Год. мин:** 381
Датум: 01.07.2016 T (°C) ДА **Датум:** 05.01.2016

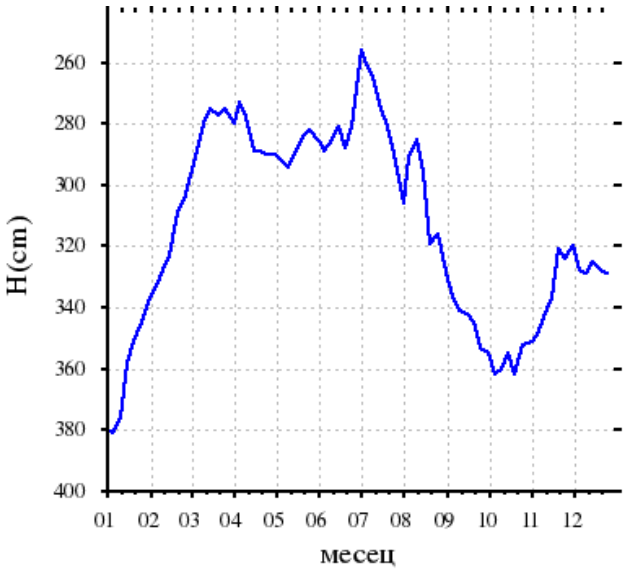

Шифра станице: 0081/1
Назив пијезометра: Бач (Б-1/1)

Водно тело: 12
TIS_GW_SI_5

Кота 0 (мнм): 82.08
Кота терена (мнм): 81.94

Дан	I	II	III	IV	V	VI	VII	VIII	IX	X	XI	XII
1	104	106	104	99				120	136	126	125	124
10	100	111	102	97				118	133	122	118	122
20	101	110	100	97				119	132	120	115	120
Мин.	104	111	104	99				120	136	126	125	124
Ср.	102	109	102	98				119	134	123	119	122
Макс.	100	106	100	97				118	132	120	115	120

Год. макс: **Ср. год:** **Год. мин:**
Датум: T (°C) **Датум:**

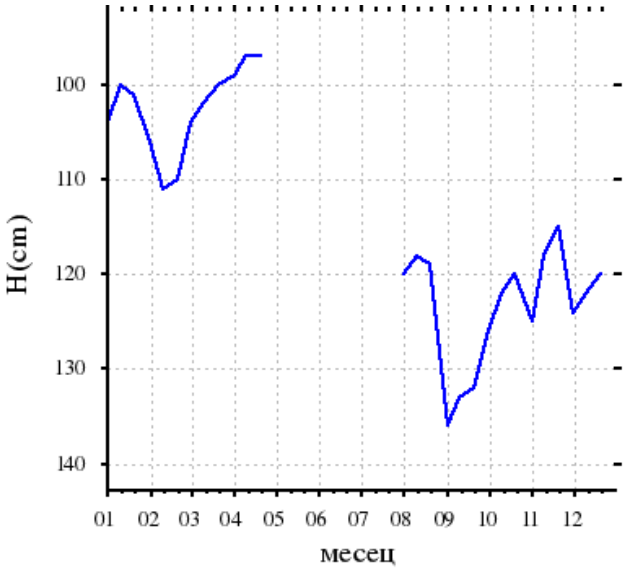

Шифра станице: 0091/1
Назив пијезометра: Нови Сад - (РШ-1/1)

Водно тело: 12
TIS_GW_SI_5

Кота 0 (мнм): 85.54
Кота терена (мнм): 85.62

Дан	I	II	III	IV	V	VI	VII	VIII	IX	X	XI	XII
1	871	871	871	863	856	846	844	846	856	868	872	875
10	871	871	869	860	852	845	844	849	862	870	874	875
20	871	872	867	859	848	844	844	852	865	871	875	878
Мин.	871	872	871	863	856	846	844	852	865	871	875	878
Ср.	871	871	869	861	852	845	844	849	861	870	874	876
Макс.	871	871	867	859	848	844	844	846	856	868	872	875

Год. макс: 844 **Ср. год:** 859 **Год. мин:** 878
Датум: 20.07.2016 T (°C) НЕ **Датум:** 20.12.2016

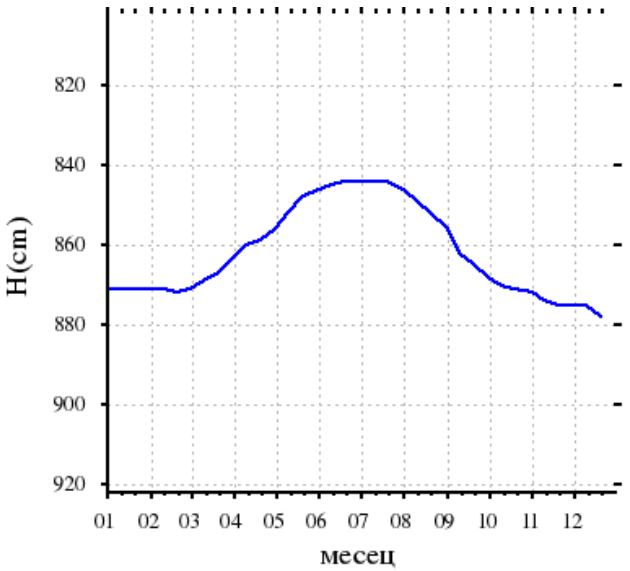

Шифра станице: 0093
Назив пијезометра: Нови Сад - (РШ-3)

Водно тело: 12
TIS_GW_SI_5

Кота 0 (мнм): 83.81
Кота терена (мнм): 83.91

Дан	I	II	III	IV	V	VI	VII	VIII	IX	X	XI	XII
1	694	694	694	687	680	670	668	671	681	693	697	698
10	694	694	692	684	676	669	668	674	687	695	698	698
20	694	695	690	683	672	668	668	677	690	696	698	701
Мин.	694	695	694	687	680	670	668	677	690	696	698	701
Ср.	694	694	692	685	676	669	668	674	686	695	698	699
Макс.	694	694	690	683	672	668	668	671	681	693	697	698

Год. макс:	668	Ср. год:	686	Год. мин:	701
Датум:	20.07.2016	T (°C)	HE	Датум:	20.12.2016

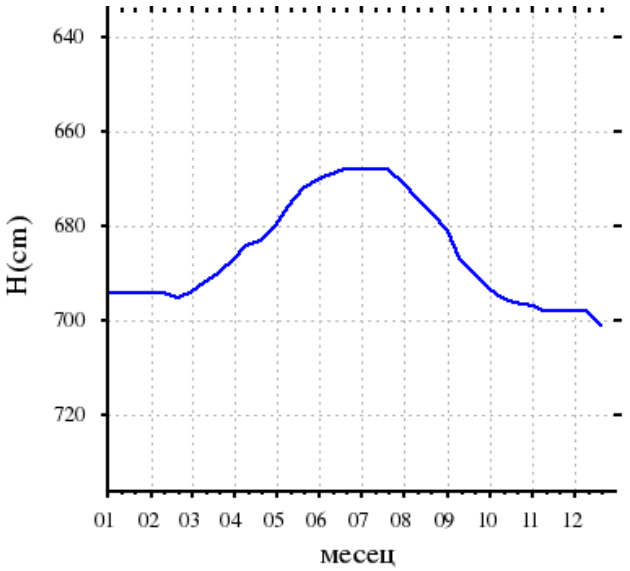

Шифра станице: 114
Назив пијезометра: Чуруг (325)

Водно тело: 12
TIS_GW_SI_5

Кота 0 (мнм): 81.48
Кота терена (мнм): 80.93

Дан	I	II	III	IV	V	VI	VII	VIII	IX	X	XI	XII
1	600	605	598	593	599	605	604	609	607	617	616	610
10	602	605	595	592	602	608	602	596	609	617	610	613
20	603	606	596	596	603	606	604	599	613	618	609	615
Мин.	603	606	598	596	603	608	604	609	613	618	616	615
Ср.	602	605	596	594	601	606	603	601	610	617	612	613
Макс.	600	605	595	592	599	605	602	596	607	617	609	610

Год. макс:	592	Ср. год:	605	Год. мин:	618
Датум:	10.04.2016	T (°C)	HE	Датум:	20.10.2016

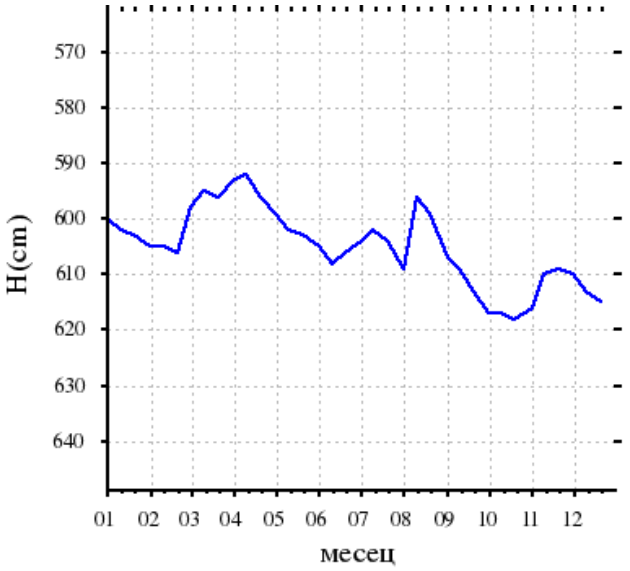

Шифра станице: 115
Назив пијезометра: Госпођинци

Водно тело: 12
TIS_GW_SI_5

Кота 0 (мнм): 81.76
Кота терена (мнм): 81.10

Дан	I	II	III	IV	V	VI	VII	VIII	IX	X	XI	XII
1					261	218	237	262	315	353	314	308
10					261	260	248	198	332	375	280	307
20					242	226	262	230	333	316	299	355
Мин.					261	260	262	262	333	375	314	355
Ср.					255	235	249	230	327	348	298	323
Макс.					242	218	237	198	315	316	280	307

Год. макс:		Ср. год:		Год. мин:	
Датум:		T (°C)	HE	Датум:	

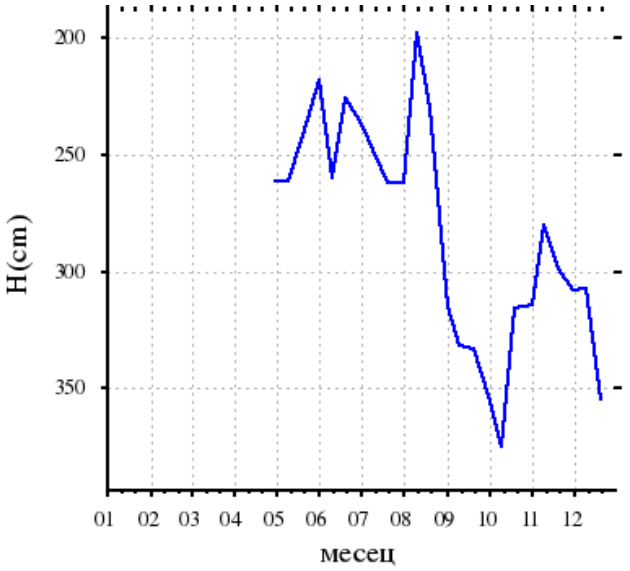

Шифра станице: 116
Назив пијезометра: Темерин (335)

Водно тело: 12
TIS_GW_SI_5

Кота 0 (мнм): 80.74
Кота терена (мнм): 79.83

Дан	I	II	III	IV	V	VI	VII	VIII	IX	X	XI	XII
1	369	350	328	303	313	317	321	352	375	380	371	350
10	365	343	315	306	307	322	334	358	376	380	363	350
20	355	340	314	312	305	326	338	363	379	375	353	352
Мин.	369	350	328	312	313	326	338	363	379	380	371	352
Ср.	363	344	319	307	308	322	331	358	377	378	362	351
Макс.	355	340	314	303	305	317	321	352	375	375	353	350

Год. макс: 303 Ср. год: 343 Год. мин: 380
Датум: 01.04.2016 T (°C) HE Датум: 10.10.2016

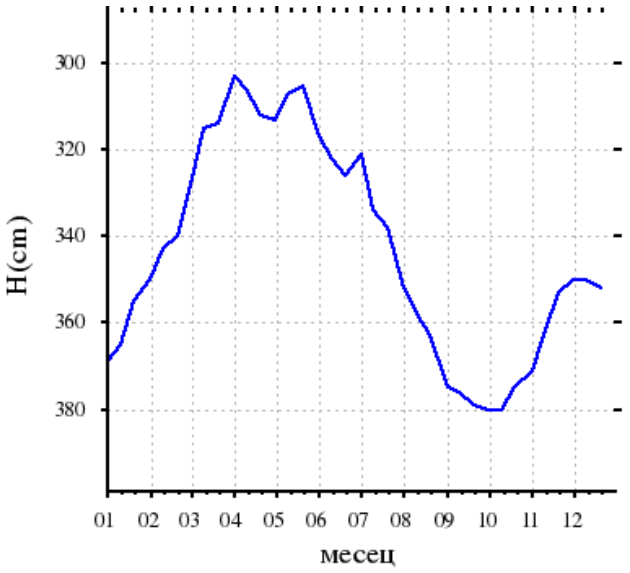

Шифра станице: 117
Назив пијезометра: Бачки Јарак (362)

Водно тело: 12
TIS_GW_SI_5

Кота 0 (мнм): 81.81
Кота терена (мнм): 80.78

Дан	I	II	III	IV	V	VI	VII	VIII	IX	X	XI	XII
1	478	459	440	409	393	392	395	431	454	469	475	474
10	479	453	430	401	388	388	409	439	464	470	472	475
20	471	450	416	401	390	397	410	453	464	470	475	478
Мин.	479	459	440	409	393	397	410	453	464	470	475	478
Ср.	476	454	429	404	390	392	405	441	461	470	474	476
Макс.	471	450	416	401	388	388	395	431	454	469	472	474

Год. макс: 388 Ср. год: 439 Год. мин: 479
Датум: 10.05.2016 T (°C) HE Датум: 10.01.2016

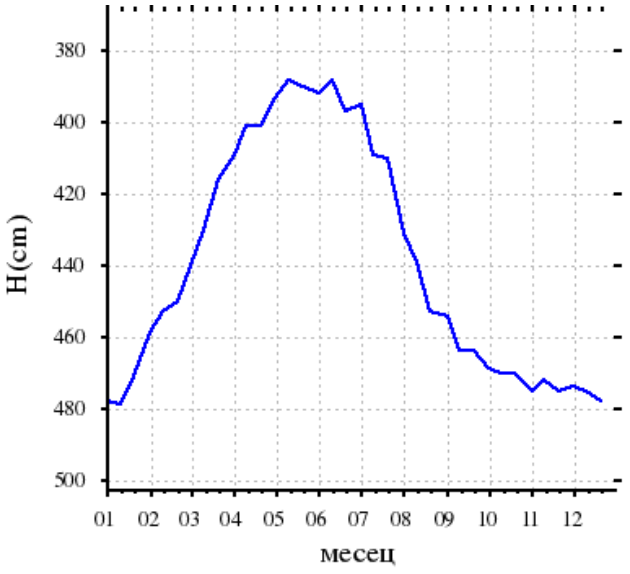

Шифра станице: 314
Назив пијезометра: Ратково (314)

Водно тело: 12
TIS_GW_SI_5

Кота 0 (мнм): 85.91
Кота терена (мнм):

Дан	I	II	III	IV	V	VI	VII	VIII	IX	X	XI	XII
1			365	332	337	341	351	337	364			
10			343	331	330					415	385	350
20			338	335	328	341	362	352	407	405	349	35
Мин.			365	335	337							
Ср.			349	333	332							
Макс.			338	331	328							

Год. макс: Ср. год: Год. мин:
Датум: T (°C) HE Датум:

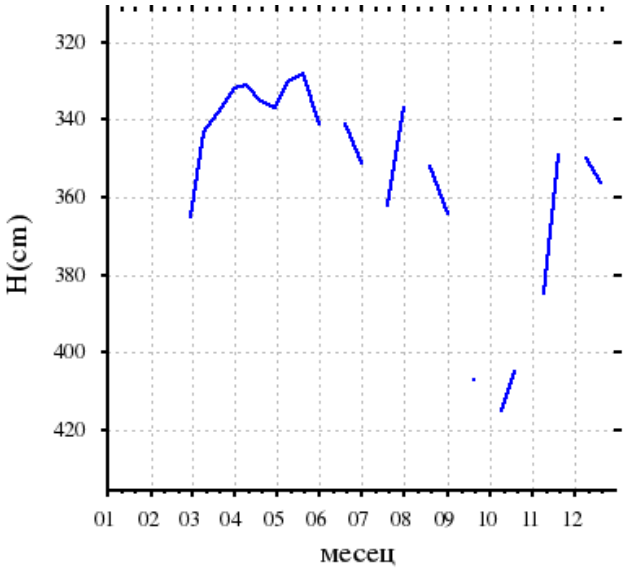

Назив водног тела : Доња Тиса - прва издан
Шифра водног тела : TIS GW SI 6
Број водног тела : 13
Површина водног тела : 1099,78 km^2
Број хидр. станица подземних вода : 5



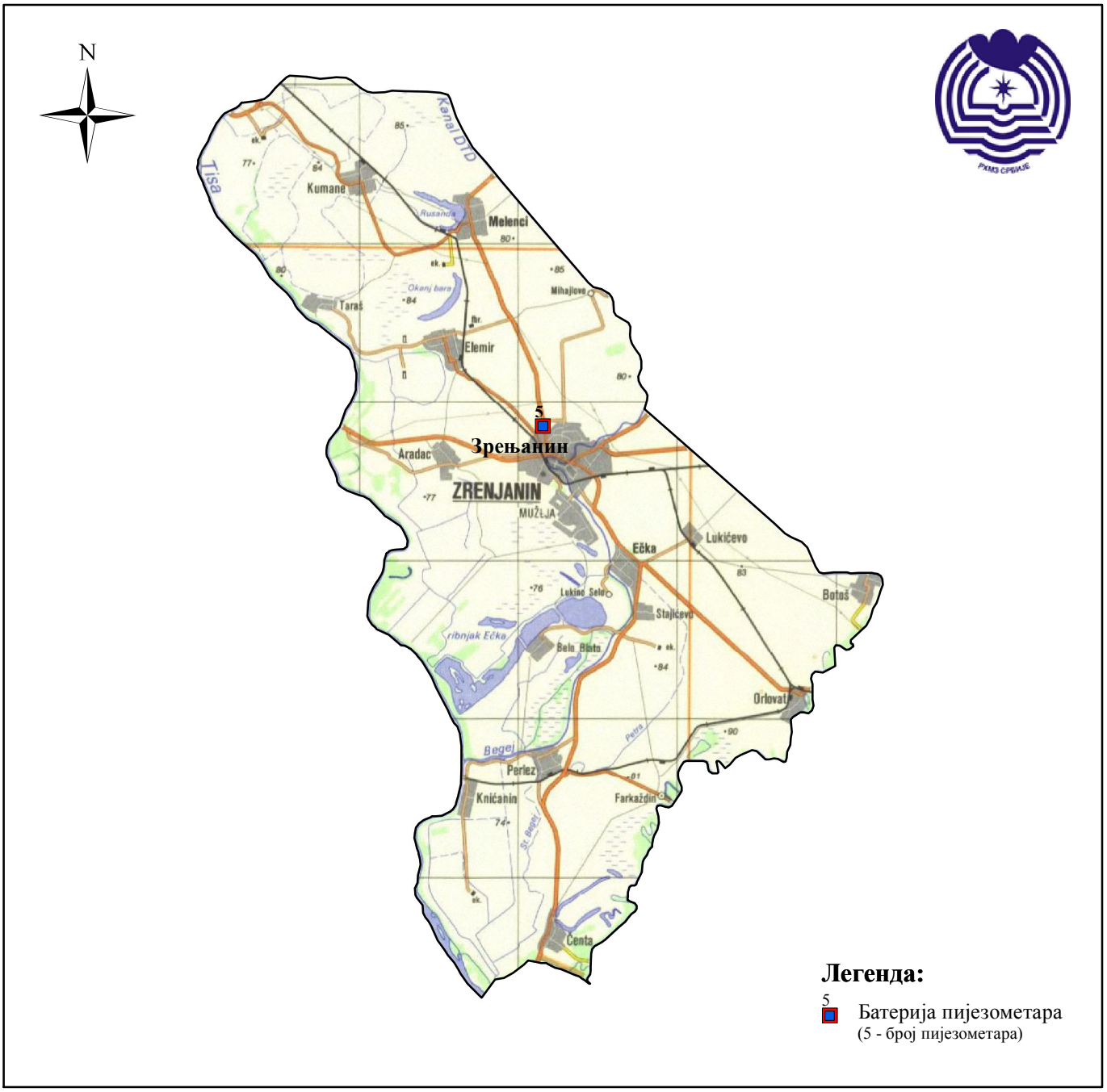

Шифра станице: **0141/Д**	*Водно тело:* **13**	*Кота 0 (мнм):*	**81.00**
Назив пијезометра: **Зрењанин (ЗР-1/Д)**	**TIS_GW_SI_6**	*Кота терена (мнм):*	**80.83**

Дан	*I*	*II*	*III*	*IV*	*V*	*VI*	*VII*	*VIII*	*IX*	*X*	*XI*	*XII*
1	767	762	758		733	738	707	705	716	751	750	754
2		762	758		732	736	705	704	716	751	748	754
3		759	756		733	734	706	703	717	751	751	757
4		759	757		732	733	706	702	717	751	751	759
5	759	761	757		733	733	704	701	718	752	748	758
6	760	761	756		734	733	706	704	720	752	746	
7	759	759	757		728	734	710	704	719	753	748	762
8	763	759	759	725	730	733	710	705	718	753	749	760
9	765	759	757	727	733	732	711	705	720	754	749	759
10	764	758	756	731	732	731	712	706	720	755	749	758
11	763	760	755	732	732	731	711	709	721	753	748	756
12	759	758	755	733	731	728	710	710	735	751	748	758
13	763	756	753	731	730	724	709	710	736	751	751	762
14	765	757	751	729	731	723	712	710	739	751	752	762
15	763	762	752	732	733	725	712	710	742	750	751	765
16	762	765	752	734	732	724	710	710	743	750	749	767
17	761	763	748	738	730	725	709	711	744	752	749	766
18	763	761		738	729	725	708	711	744	751	749	764
19	765	763		739	729	723	707	712	743	752	749	765
20	762	763		739	731	719	707	711	744	749	750	764
21	761	760		737	733	716	709	711	746	749	750	765
22	764	759		734	733		709	713	747	751	751	764
23	765	758		729	732	711	712	711	748	752	752	763
24	765	763		729	731		711	710	748	750	752	761
25	763	762		731	735		711	711	748	747	751	760
26	764	761		735	738	714	709	712	748	749	750	763
27	763	760		736	738	714	707	712	750	751	750	765
28	762	759		737	735	712	705	711	750	752	753	767
29	763	760		739	733	710	704	712	750	752	756	768
30	760			733	735	709	703	715	749	753	756	769
31	759				737		703	716		753		768
Мин.		765			738		712	716	750	755	756	769
Ср.		760			733		708	709	735	751	750	762
Макс.		756			728		703	701	716	747	746	754

Год. макс:	*Ср. год:*	*Год. мин:*
Датум:	T (°C) ДА	*Датум:*

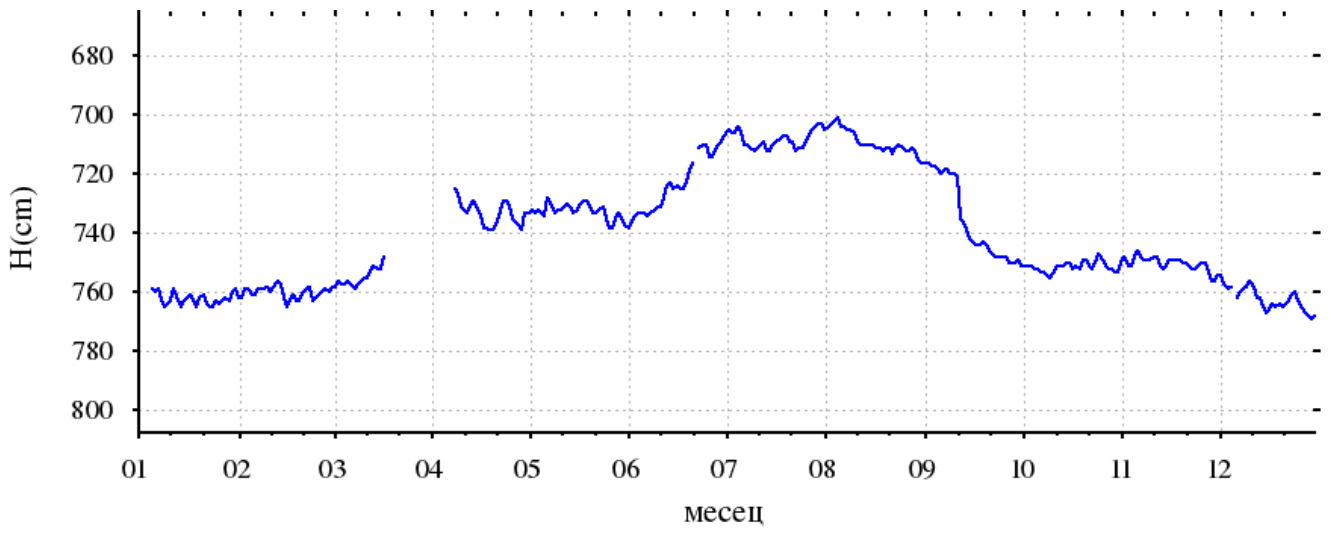

Шифра станице: 0141
Назив пијезометра: Зрењанин (ГМС) (ЗР-1)
Водно тело: 13
TIS_GW_SI_6
Кота 0 (мнм): 81.04
Кота терена (мнм): 80.82

Дан	I	II	III	IV	V	VI	VII	VIII	IX	X	XI	XII
1	761	754	755	735	739	744	706	707	727	741	739	747
5	760	758	753	733			709	704	727	743	740	753
10	758	750	749	735	740	737	708	706	730	740	742	751
15	748	760	747	734	741	728	709	714	734	738	743	758
20	755	755	742	735	741	718	707	716	734	739	740	761
25	759	756	736	740	739	708	708	715	736	738	743	760
Мин.	761	760	755	740			709	716	736	743	743	761
Ср.	757	756	747	735			708	710	731	740	741	755
Макс.	748	750	736	733			706	704	727	738	739	747

Год. макс: Ср. год: Год. мин:
Датум: T (°C) НЕ Датум:

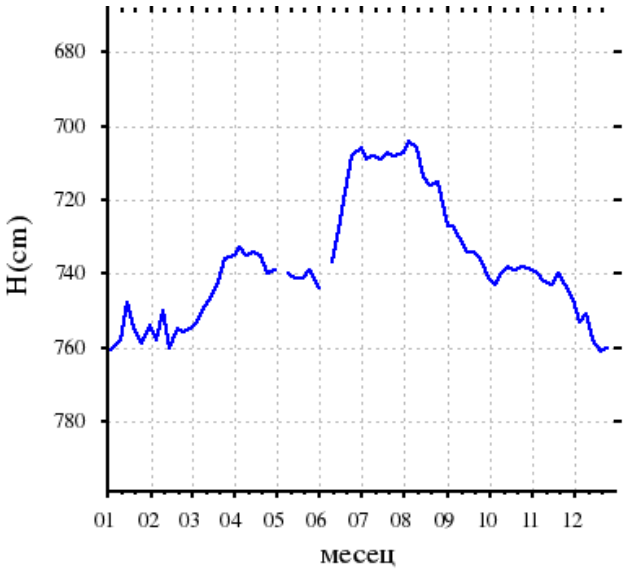

Шифра станице: 0141/1
Назив пијезометра: Зрењанин (ЗР-1/1)
Водно тело: 13
TIS_GW_SI_6
Кота 0 (мнм): 80.94
Кота терена (мнм): 80.73

Дан	I	II	III	IV	V	VI	VII	VIII	IX	X	XI	XII
1	750	745	745	728	727	742	708	705	717	730	729	732
5	748	748	743	726			706	703	716	732	728	737
10	747	738	740	727	726	727	705	703	721	734	727	736
15	747	750	738	725	726	722	707	707	726	732	733	742
20	748	745	734	726	726	719	706	710	728	731	731	743
25	748	744	731	725	730	709	707	709	727	732	731	742
Мин.	750	750	745	728			708	710	728	734	733	743
Ср.	748	745	739	726			707	706	723	732	730	739
Макс.	747	738	731	725			705	703	716	730	727	732

Год. макс: Ср. год: Год. мин:
Датум: T (°C) НЕ Датум:

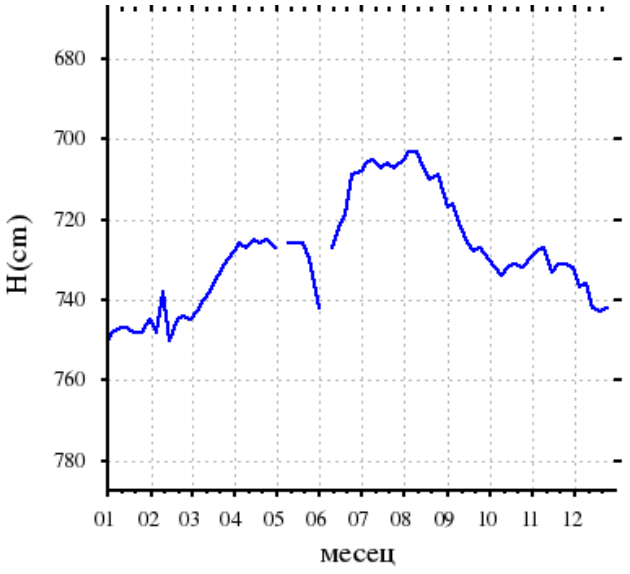

Шифра станице: 0141/д
Назив пијезометра: Зрењанин (ЗР-1/д)
Водно тело: 13
TIS_GW_SI_6
Кота 0 (мнм): 80.98
Кота терена (мнм): 80.80

Дан	I	II	III	IV	V	VI	VII	VIII	IX	X	XI	XII
1	756	749	748	728	734	738	701	701	722	733	735	741
10	753	744	743	730	734	731	703	702	724	735	737	745
20	754	752	736	731	733	712	702	711	728	734	736	755
Мин.	756	752	748	731	734	738	703	711	728	735	737	755
Ср.	754	748	742	730	734	727	702	705	725	734	736	747
Макс.	753	744	736	728	733	712	701	701	722	733	735	741

Год. макс: 701 Ср. год: 732 Год. мин: 756
Датум: 01.08.2016 T (°C) ДА Датум: 01.01.2016

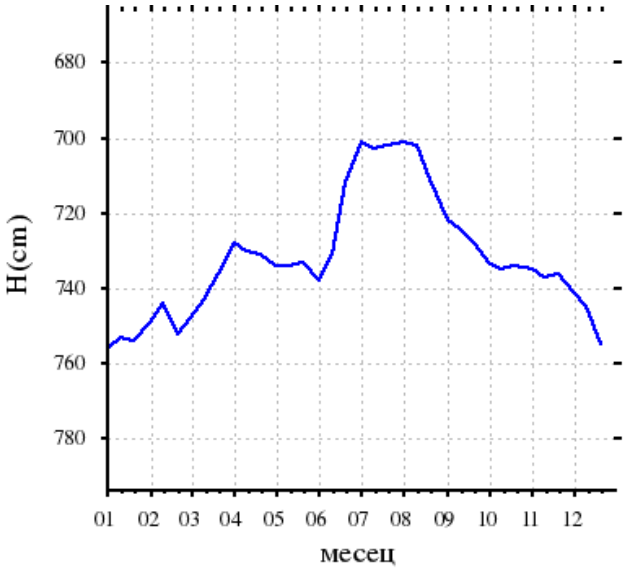

Шифра станице: **0141/д-1**
Назив пијезометра: **Зрењанин (ЗР-1/д-1)**

Водно тело: **13**
TIS_GW_SI_6

Кота 0 (мнм): **81.06**
Кота терена (мнм): **80.85**

Дан	*I*	*II*	*III*	*IV*	*V*	*VI*	*VII*	*VIII*	*IX*	*X*	*XI*	*XII*
1	763	756	756	734	740	745	704	708	728	740	742	748
10	759	751	750	736	741	738	706	709	731	742	740	752
20	761	758	743	736	739	719	705	717	736	740	741	762
Мин.	763	758	756	736	741	745	706	717	736	742	742	762
Ср.	761	755	750	735	740	734	705	711	732	741	741	754
Макс.	759	751	743	734	739	719	704	708	728	740	740	748

Год. макс: 704 ***Ср. год:*** 738 ***Год. мин:*** 763
Датум: 01.07.2016 T (°C) HE ***Датум:*** 01.01.2016

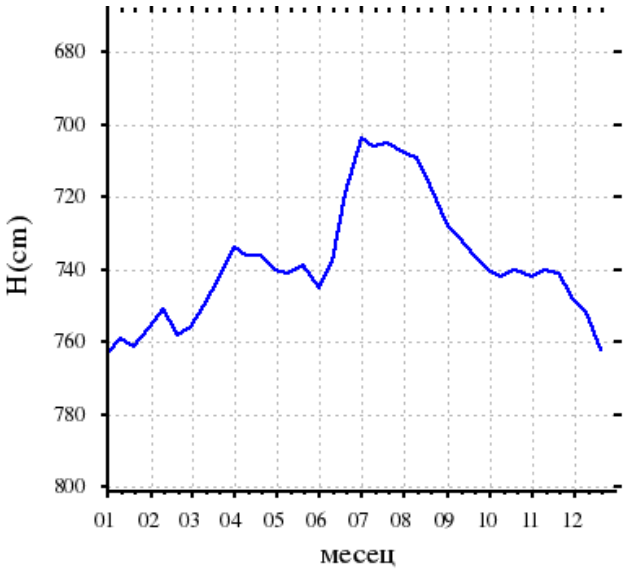

Назив водног тела : Средњи Банат - прва издан
Шифра водног тела : TIS GW SI 7
Број водног тела : 14
Површина водног тела : 1013,72 km^2
Број хидр. станица подземних вода : 3



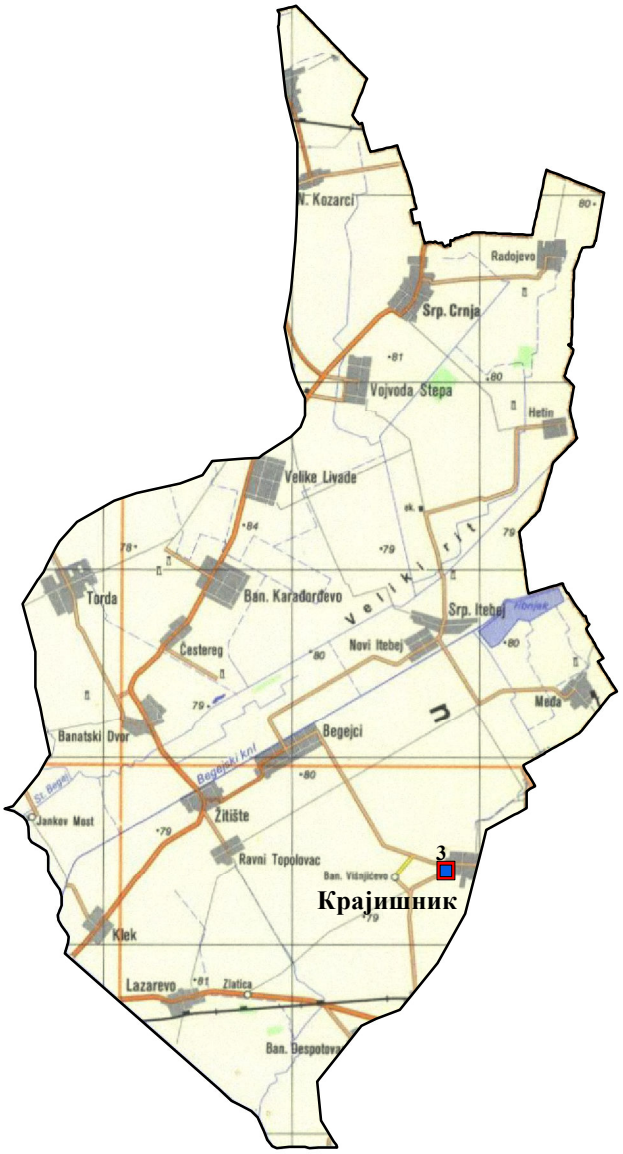

Легенда:

3 Батерија пијезометара
(3 - број пијезометара)

0 5 10 15 20 km

Шифра станице: 0131/1
Назив пијезометра: Крајишник-фбр.(КР-1/1)
Водно тело: 14 TIS_GW_SI_7
Кота 0 (мнм): 79.14
Кота терена (мнм): 78.89

Дан	I	II	III	IV	V	VI	VII	VIII	IX	X	XI	XII
1	237	206	176	174	128	147	131	147	188	209	190	147
5	235	199	171	162	132	148	133	151	191	206	186	144
10	231	190	162	156	135	140	135	163	195	200	179	140
15	228	187	150	140	137	138	136	168	201	197	171	138
20	216	185	139	135	141	134	138	175	206	196	162	137
25	210	180	120	130	145	130	140	184	210	194	150	135
Мин.	237	206	176	174	145	148	140	184	210	209	190	147
Ср.	226	191	153	150	136	140	136	165	199	200	173	140
Макс.	210	180	120	130	128	130	131	147	188	194	150	135

Год. макс: 120 **Ср. год:** 167 **Год. мин:** 237
Датум: 25.03.2016 T (°C) HE **Датум:** 01.01.2016

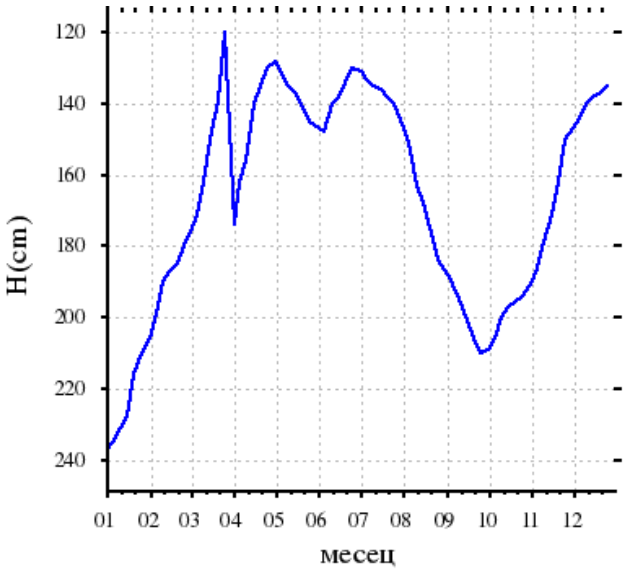

Шифра станице: 0131/2
Назив пијезометра: Крајишник (КР-1/2)
Водно тело: 14 TIS_GW_SI_7
Кота 0 (мнм): 79.06
Кота терена (мнм): 78.85

Дан	I	II	III	IV	V	VI	VII	VIII	IX	X	XI	XII
1	229	191	162	164	121	144	119	140	180	198	179	137
5	227	197	154	162	125	140	123	146	183	196	171	135
10	224	186	146	151	128	135	126	152	189	192	166	133
15	222	182		139	133	126	129	161	192	189	159	131
20	214	176	121	130	138	120	130	169	195	186	147	130
25	202	168	113	123	140	117	136	178	200	183	139	129
Мин.	229	197		164	140	144	136	178	200	198	179	137
Ср.	220	183		145	131	130	127	158	190	191	160	133
Макс.	202	168		123	121	117	119	140	180	183	139	129

Год. макс: **Ср. год:** **Год. мин:**
Датум: T (°C) HE **Датум:**

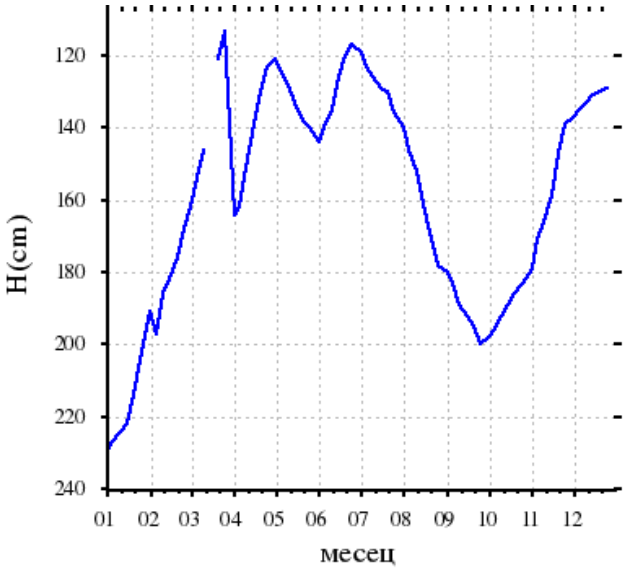

Шифра станице: 0131/Д
Назив пијезометра: Крајишник (КР-1/Д)
Водно тело: 14 TIS_GW_SI_7
Кота 0 (мнм): 79.10
Кота терена (мнм): 78.90

Дан	I	II	III	IV	V	VI	VII	VIII	IX	X	XI	XII
1	171	172	168	162	123	148	138	126	129	135	131	130
5	171	172	167	160	128	149	140	127	130	134	131	129
10	172	171	166	158	130	144	137	127	132	133	130	129
15	173	171	166	157	134	140	132	127	133	131	130	129
20	173	171	165	156	140	139	129	128	133	131	129	130
25	173	170	164	155	146	137	126	128	135	130	129	130
Мин.	173	172	168	162	146	149	140	128	135	135	131	130
Ср.	172	171	166	158	134	143	134	127	132	132	130	130
Макс.	171	170	164	155	123	137	126	126	129	130	129	129

Год. макс: 123 **Ср. год:** 144 **Год. мин:** 173
Датум: 01.05.2016 T (°C) HE **Датум:** 15.01.2016

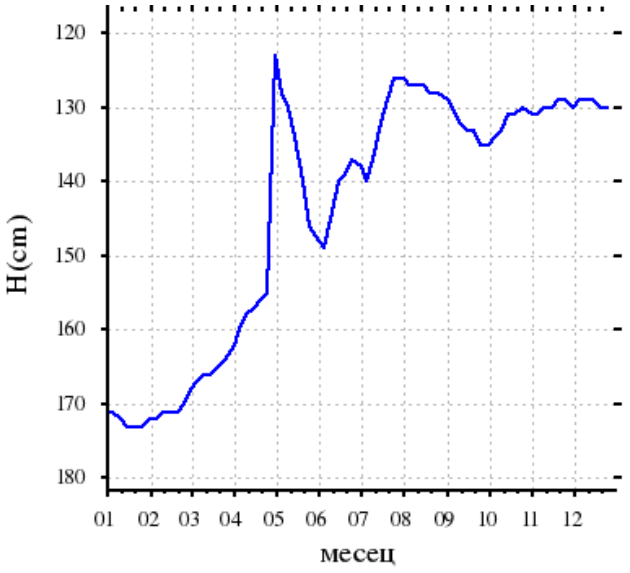

Назив водног тела : Југозападни Банат - прва издан

Шифра водног тела : D GW SI 2

Број водног тела : 15

Површина водног тела : 2228,19 km^2

Број хидр. станица подземних вода : 16



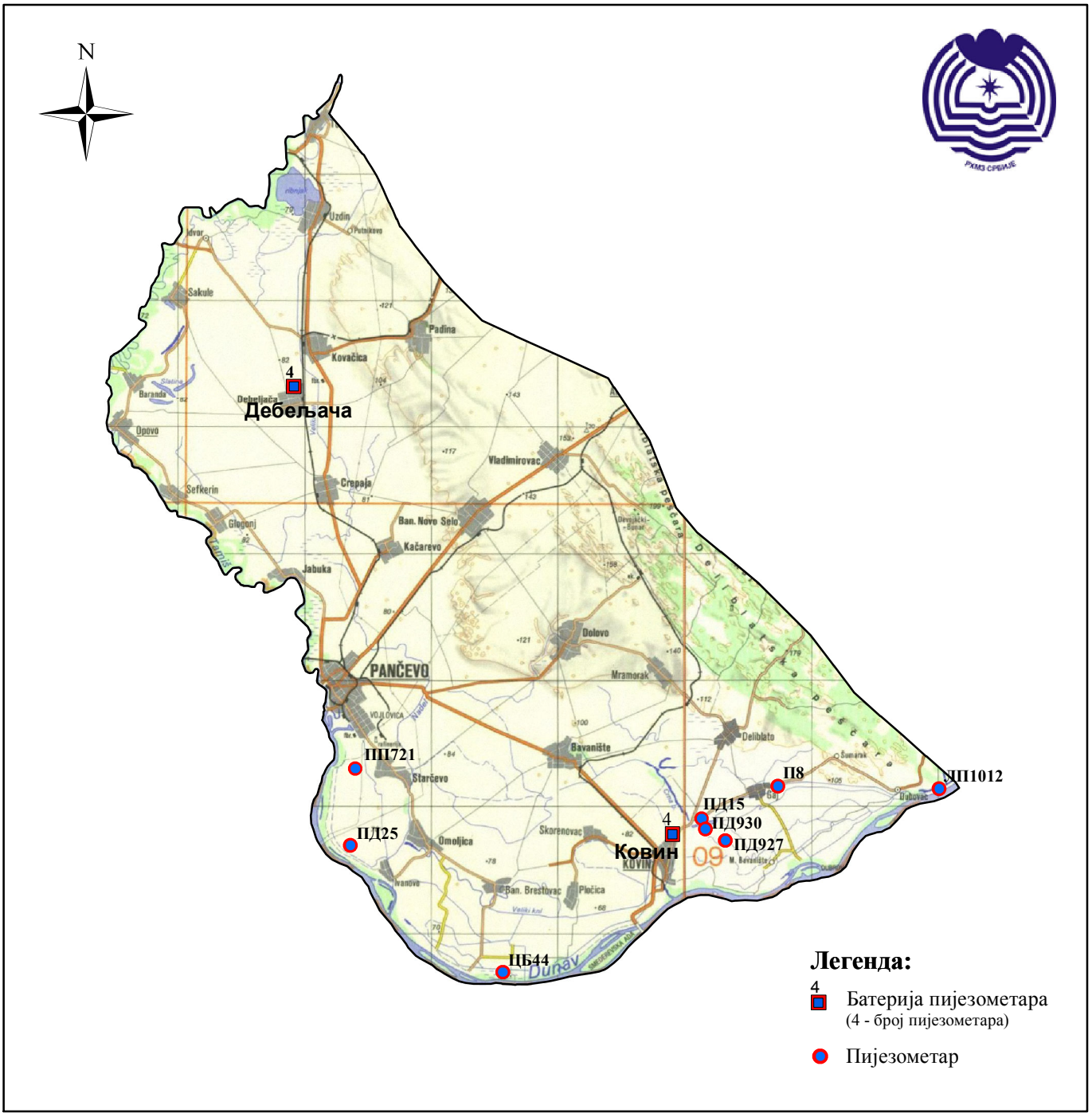

Шифра станице: 0161
Назив пијезометра: Дебељача-ПИК (ДБ-1)
Водно тело: 15 D_GW_SI_2
Кота 0 (мнм): 81.07
Кота терена (мнм): 80.90

Дан	I	II	III	IV	V	VI	VII	VIII	IX	X	XI	XII
1	289	287	290	266	214	195	189	193	210	219	221	219
5	290	287	292	260	209	194	189	202	211	219	215	222
10	291	288	295	239	206	193	188		212	220	210	226
15	291	288	290	223	201	193	189		214	220	203	230
20	292	291	280	218	196	194	190		214	218	206	235
25	292	292	273	214	191	185	192	206	216	216	212	237
Мин.	292	292	295	266	214	195	192		216	220	221	237
Ср.	291	289	287	237	203	192	190		213	219	211	228
Макс.	289	287	273	214	191	185	188		210	216	203	219

Год. макс: Датум:
Ср. год: Т (°C) ДА
Год. мин: Датум:

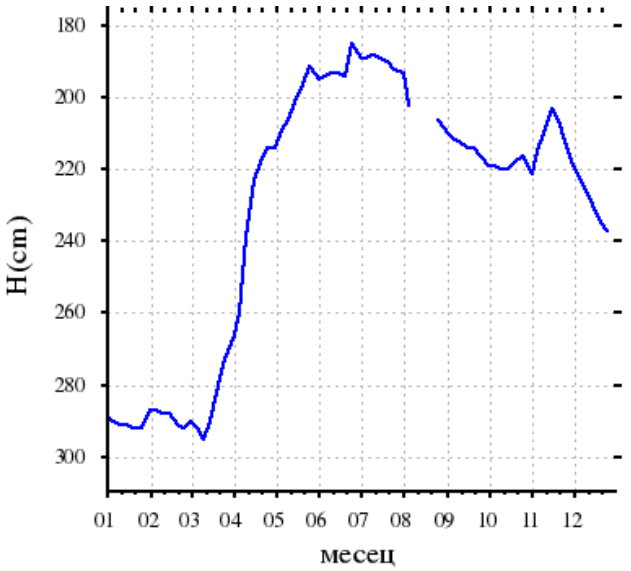

Шифра станице: 0161/1
Назив пијезометра: Дебељача (ДБ-1/1)
Водно тело: 15 D_GW_SI_2
Кота 0 (мнм): 81.08
Кота терена (мнм): 80.89

Дан	I	II	III	IV	V	VI	VII	VIII	IX	X	XI	XII
1	290	288	291	267	215	196	190	194	211	220	222	220
5	291	288	293	261	213	195	190	203	212	221	216	223
10	292	289	296	240	207	194	189		213	221	211	227
15	292	289	291	224	202	194	190		215	221	204	231
20	293	292	281	219	197	195	191		215	219	207	236
25	293	293	274	215	192	183	193	207	217	218	213	238
Мин.	293	293	296	267	215	196	193		217	221	222	238
Ср.	292	290	288	238	204	193	191		214	220	212	229
Макс.	290	288	274	215	192	183	189		211	218	204	220

Год. макс: Датум:
Ср. год: Т (°C) ДА
Год. мин: Датум:

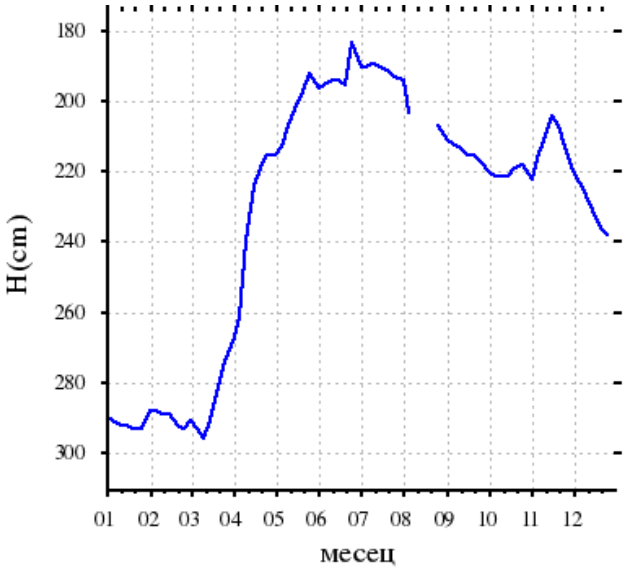

Шифра станице: 0161/2
Назив пијезометра: Дебељача (ДБ-1/2)
Водно тело: 15 D_GW_SI_2
Кота 0 (мнм): 81.07
Кота терена (мнм): 80.88

Дан	I	II	III	IV	V	VI	VII	VIII	IX	X	XI	XII
1	288	286	289	262	212	193	187	191	208	217	219	216
5	289	286	291	254	210	192	187	200	209	217	213	219
10	290	287	294	251	208	191	186		210	218	217	223
15	290	287	289	219	203	191	187		212	218	200	227
20	291	290	283	216	198	192	188		212	216	206	231
25	291	291	270	212	193	183	190	204	214	214	209	234
Мин.	291	291	294	262	212	193	190		214	218	219	234
Ср.	290	288	286	236	204	190	188		211	217	211	225
Макс.	288	286	270	212	193	183	186		208	214	200	216

Год. макс: Датум:
Ср. год: Т (°C) ДА
Год. мин: Датум:

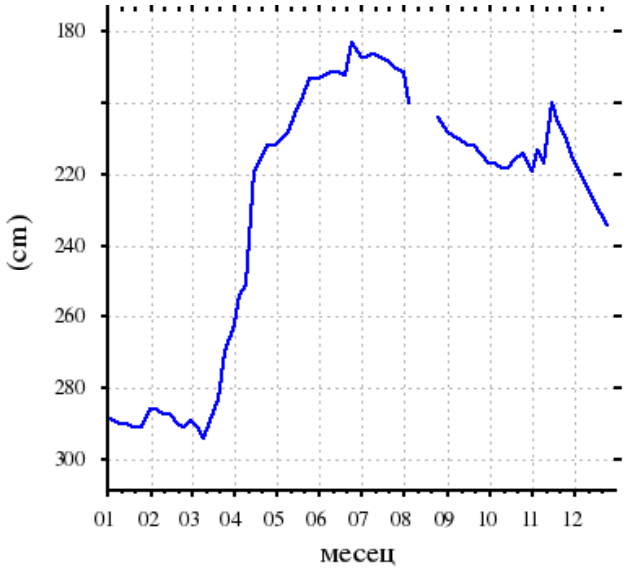

Шифра станице: 0161/Д
Назив пијезометра: Дебељача (ДБ-1/Д)
Водно тело: 15 D_GW_SI_2
Кота 0 (мнм): 81.09
Кота терена (мнм): 80.90

Дан	I	II	III	IV	V	VI	VII	VIII	IX	X	XI	XII
1	315	309	310	286	260	218	200	211	265	277	271	254
5	316	309	308	280	260	218	200	219	267	277	265	257
10	318	309	305	276	250	218	202		270	278	260	260
15	319	309	306	267	241	215	204		273	274	236	261
20	320	309	297	264	230	210	206		273	272	242	263
25	320	310	295	260	217	207	208	247	274	270	251	26
Мин.	320	310	310	286	260	218	208		274	278	271	265
Ср.	318	309	304	272	243	214	203		270	275	254	260
Макс.	315	309	295	260	217	207	200		265	270	236	254

Год. макс: Датум:
Ср. год: Т (°C) ДА
Год. мин: Датум:

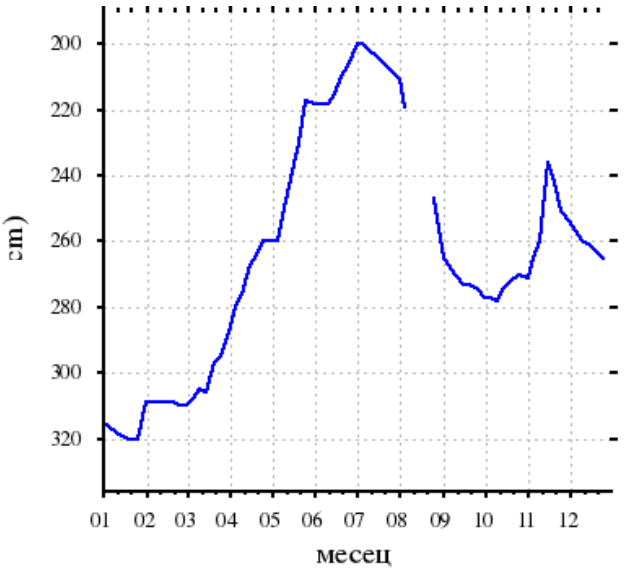

Шифра станице: 0181
Назив пијезометра: Ковин-Пољ.школа (КО-1)
Водно тело: 15 D_GW_SI_2
Кота 0 (мнм): 78.53
Кота терена (мнм): 78.35

Дан	I	II	III	IV	V	VI	VII	VIII	IX	X	XI	XII
1	857	861	847	862	871	859	872	884	879	877	869	867
5	861	858	850	865	868	861	875	884	878	876	869	869
10	864	855	854	868	866	865	878	882	875	875	868	871
15	868	852	860	869	861	867	881	881	878	872	868	872
20	869	851	862	871	858	867	882	881	877	871	868	872
25	870	849	863	874	853	868	885	879	878	871	867	874
Мин.	870	861	863	874	871	868	885	884	879	877	869	874
Ср.	865	854	856	868	863	865	879	882	878	874	868	871
Макс.	857	849	847	862	853	859	872	879	875	871	867	867

Год. макс: 847 Датум: 01.03.2016
Ср. год: 868 Т (°C) ДА
Год. мин: 885 Датум: 25.07.2016

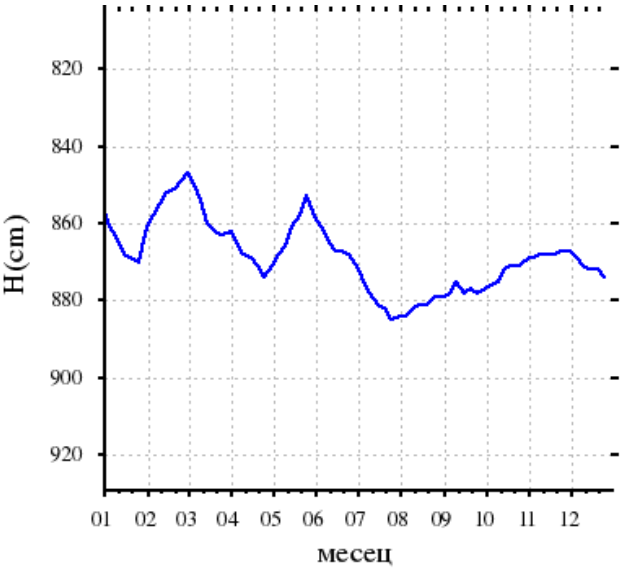

Шифра станице: 0181/1
Назив пијезометра: Ковин (КО-1/1)
Водно тело: 15 D_GW_SI_2
Кота 0 (мнм): 78.61
Кота терена (мнм): 78.41

Дан	I	II	III	IV	V	VI	VII	VIII	IX	X	XI	XII
1	сув	сув	сув	сув	сув	сув	сув	сув	сув	сув	сув	сув
5	сув	сув	сув	сув	сув	сув	сув	сув	сув	сув	сув	сув
10	сув	сув	сув	сув	сув	сув	сув	сув	сув	сув	сув	сув
15	сув	сув	сув	сув	сув	сув	сув	сув	сув	сув	сув	сув
20	сув	сув	сув	сув	сув	сув	сув	сув	сув	сув	сув	сув
25	сув	сув	сув	сув	сув	сув	сув	сув	сув	сув	сув	сув
Мин.												
Ср.												
Макс.												

Год. макс: Датум:
Ср. год: Т (°C) НЕ
Год. мин: Датум:

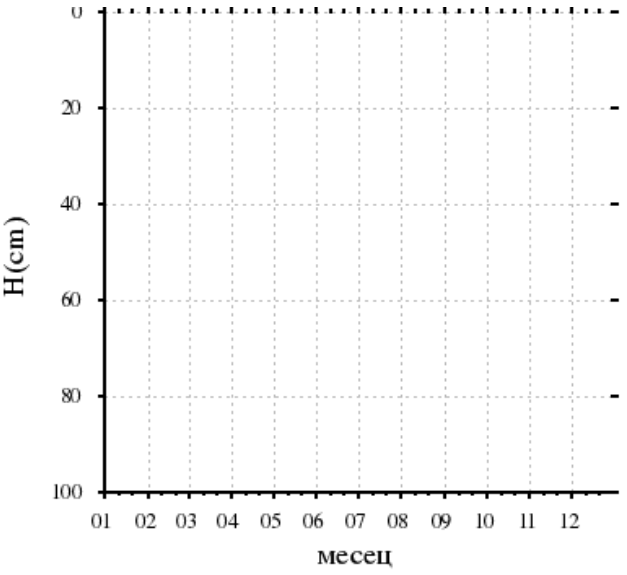

Шифра станице: 0181/Д
Назив пијезометра: Ковин (КО-1/Д)

Водно тело: 15
D_GW_SI_2

Кота 0 (мнм): 78.63
Кота терена (мнм): 78.40

Дан	I	II	III	IV	V	VI	VII	VIII	IX	X	XI	XII
1	854	864	850	865	874	866	875	887	881	880	872	870
5	858	861	853	868	871	866	878	887	880	879	872	870
10	861	858	857	871	869	868	881	885	878	878	871	873
15	863	855	863	872	864	870	884	883	881	875	871	875
20	866	854	865	874	861	870	885	883	880	874	871	875
25	867	852	866	877	856	871	888	882	881	874	870	876
Мин.	867	864	866	877	874	871	888	887	881	880	872	876
Ср.	862	857	859	871	866	869	882	885	880	877	871	873
Макс.	854	852	850	865	856	866	875	882	878	874	870	870

Год. макс:	850	Ср. год:	871	Год. мин:	888
Датум:	01.03.2016	Т (°C)	ДА	Датум:	25.07.2016

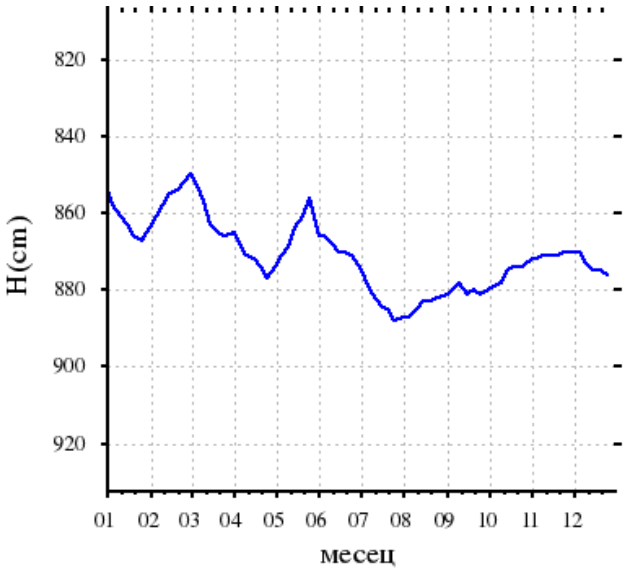

Шифра станице: 0181/д
Назив пијезометра: Ковин (КО-1/д)

Водно тело: 15
D_GW_SI_2

Кота 0 (мнм): 78.62
Кота терена (мнм): 78.39

Дан	I	II	III	IV	V	VI	VII	VIII	IX	X	XI	XII
1	857	861	847	862	871	859	872	884	879	877	869	867
5	861	858	850	865	868	861	875	884	878	876	869	869
10	864	852	854	868	866	865	878	882	875	875	868	871
15	865	851	860	869	861	867	881	881	878	872	868	872
20	869	850	863	871	858	867	882	881	877	871	868	872
25	870	849	864	874	853	868	885	879	878	871	867	874
Мин.	870	861	864	874	871	868	885	884	879	877	869	874
Ср.	864	854	856	868	863	865	879	882	878	874	868	871
Макс.	857	849	847	862	853	859	872	879	875	871	867	867

Год. макс:	847	Ср. год:	868	Год. мин:	885
Датум:	01.03.2016	Т (°C)	ДА	Датум:	25.07.2016

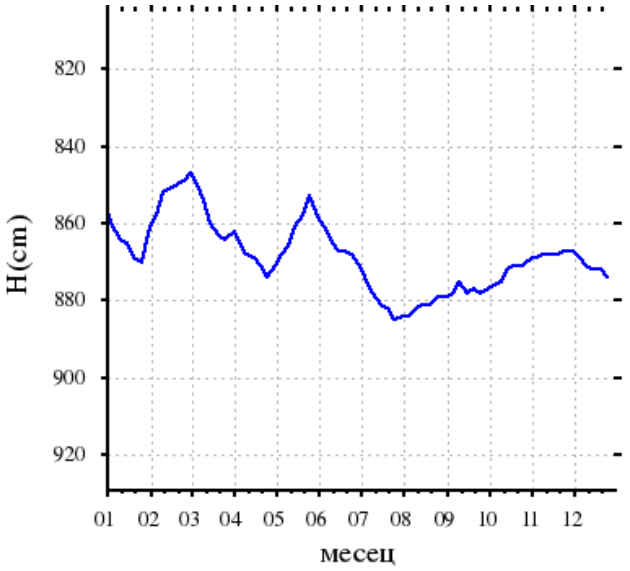

Шифра станице: ЦБ44
Назив пијезометра: Плочица

Водно тело: 15
D_GW_SI_2

Кота 0 (мнм): 71.15
Кота терена (мнм): 70.81

Дан	I	II	III	IV	V	VI	VII	VIII	IX	X	XI	XII
1	365	350	338	331	330	333	344	352	353	360	354	337
10	360	348	330	333	333	337	348	348	356	357	345	338
20	350	343	325	335	330	332	358	345	360	355	336	355
Мин.	365	350	338	335	333	337	358	352	360	360	354	355
Ср.	358	347	331	333	331	334	350	348	356	357	345	343
Макс.	350	343	325	331	330	332	344	345	353	355	336	337

Год. макс:	325	Ср. год:	345	Год. мин:	365
Датум:	20.03.2016	Т (°C)	НЕ	Датум:	01.01.2016

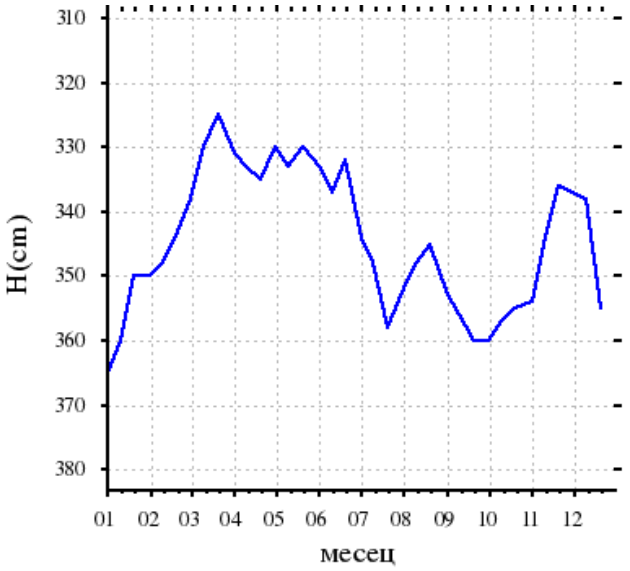

Шифра станице: ЛП1012
Назив пијезометра: Дубовац
Водно тело: 15
D_GW_SI_2
Кота 0 (мнм): 75.26
Кота терена (мнм): 74.55

Дан	I	II	III	IV	V	VI	VII	VIII	IX	X	XI	XII
1	639	626	578	592	613	602	596	612	626	638	630	598
10	635	610	566	598	608	602	604	615	630	638	622	606
20	620	583	560	602	598	600	622	622	634	641	578	626
Мин.	639	626	578	602	613	602	622	622	634	641	630	626
Ср.	631	606	568	597	606	601	607	616	630	639	610	610
Макс.	620	583	560	592	598	600	596	612	626	638	578	598

Год. макс: 560 Ср. год: 610 Год. мин: 641
Датум: 20.03.2016 T (°C) HE Датум: 20.10.2016

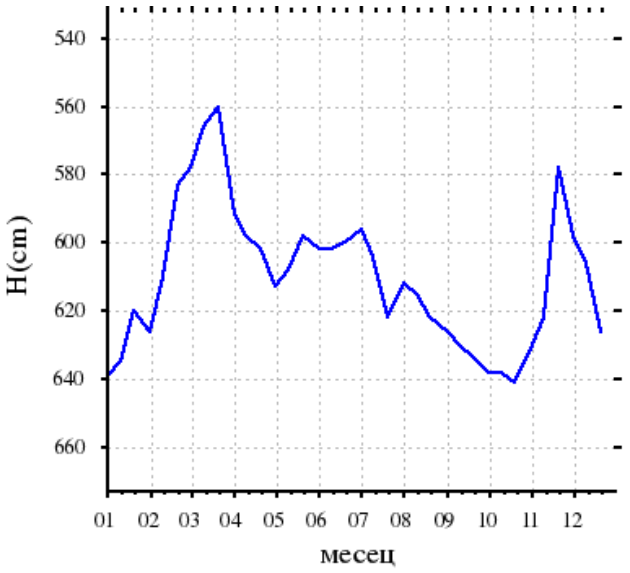

Шифра станице: П8
Назив пијезометра: Дубовац
Водно тело: 15
D_GW_SI_2
Кота 0 (мнм): 94.79
Кота терена (мнм): 93.94

Дан	I	II	III	IV	V	VI	VII	VIII	IX	X	XI	XII
1	744	737	736	733	760	769	771	785	784	766	767	766
10	740	732	729	739	766	770	775	787	772	767	763	767
20	730	728	726	741	751	773	786	789	766	770	760	770
Мин.	744	737	736	741	766	773	786	789	784	770	767	770
Ср.	738	732	730	738	759	771	777	787	774	768	763	768
Макс.	730	728	726	733	751	769	771	785	766	766	760	766

Год. макс: 726 Ср. год: 759 Год. мин: 789
Датум: 20.03.2016 T (°C) HE Датум: 20.08.2016

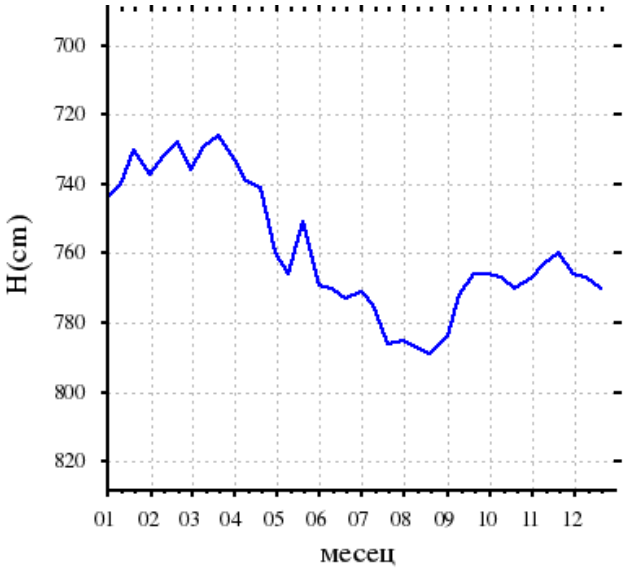

Шифра станице: ПД15
Назив пијезометра: Ковин
Водно тело: 15
D_GW_SI_2
Кота 0 (мнм): 86.72
Кота терена (мнм): 86.30

Дан	I	II	III	IV	V	VI	VII	VIII	IX	X	XI	XII
1	1634	1642	1607	1533	1480	1455	1453	1468	1463	1455	1460	1458
10	1636	1631	1590	1519	1474	1450	1458	1473	1455	1460	1452	1460
20	1639	1622	1567	1508	1457	1443	1465	1477	1446	1464	1450	1464
Мин.	1639	1642	1607	1533	1480	1455	1465	1477	1463	1464	1460	1464
Ср.	1636	1632	1588	1520	1470	1449	1459	1473	1455	1460	1454	1461
Макс.	1634	1622	1567	1508	1457	1443	1453	1468	1446	1455	1450	1458

Год. макс: 1443 Ср. год: 1505 Год. мин: 1642
Датум: 20.06.2016 T (°C) HE Датум: 01.02.2016

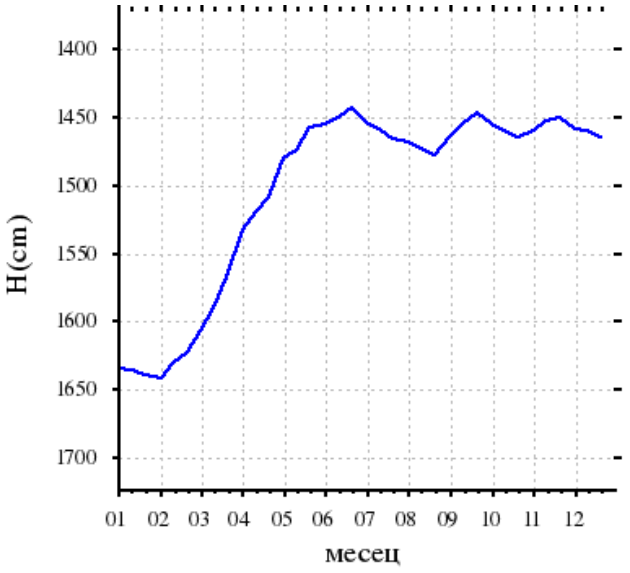

Шифра станице: ПД25
Назив пијезометра: Иваново
Водно тело: 15
D_GW_SI_2
Кота 0 (мнм): 69.66
Кота терена (мнм): 69.31

Дан	I	II	III	IV	V	VI	VII	VIII	IX	X	XI	XII
1	218	180	148	120	148	164	196	228	238	219	202	171
10	192	175	136	139	142	172	204	234	230	214	188	181
20	188	168	127	153	130	180	213	242	223	206	159	189
Мин.	218	180	148	153	148	180	213	242	238	219	202	189
Ср.	199	174	137	137	140	172	204	235	230	213	183	180
Макс.	188	168	127	120	130	164	196	228	223	206	159	171

Год. макс: 120 Ср. год: 184 Год. мин: 242
Датум: 01.04.2016 T (°C) HE Датум: 20.08.2016

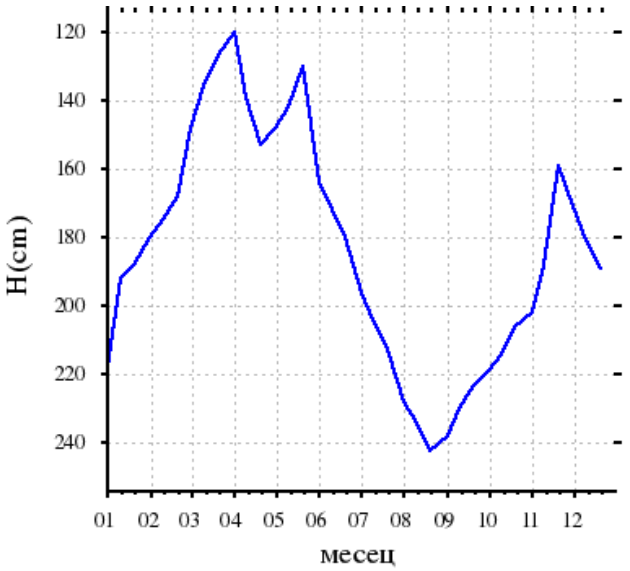

Шифра станице: ПП721
Назив пијезометра: Старчево
Водно тело: 15
D_GW_SI_2
Кота 0 (мнм): 70.97
Кота терена (мнм): 70.67

Дан	I	II	III	IV	V	VI	VII	VIII	IX	X	XI	XII
1	268	231	206	218	217	220	229	240	258	280	280	242
10	263	218	211	200	213	225	233	244	264	283	270	249
20	256	201	216	223	209	232	238	250	277	287	261	255
Мин.	268	231	216	223	217	232	238	250	277	287	280	255
Ср.	262	217	211	214	213	226	233	245	266	283	270	249
Макс.	256	201	206	200	209	220	229	240	258	280	261	242

Год. макс: 200 Ср. год: 241 Год. мин: 287
Датум: 10.04.2016 T (°C) HE Датум: 20.10.2016

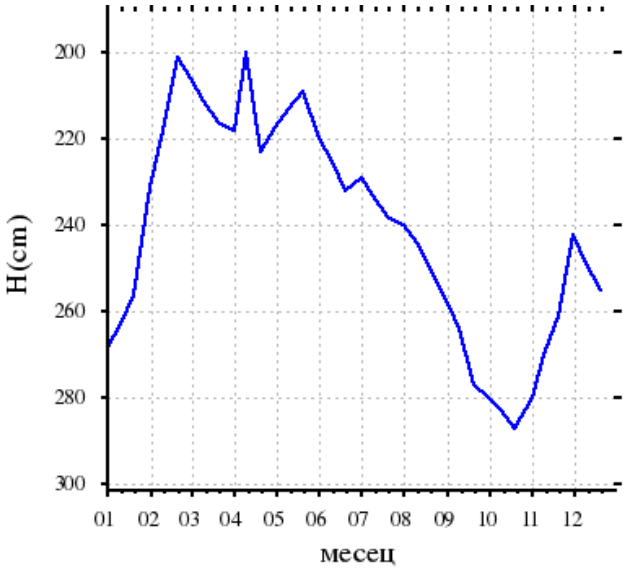

Шифра станице: ПП930
Назив пијезометра: Ковин
Водно тело: 15
D_GW_SI_2
Кота 0 (мнм): 71.41
Кота терена (мнм): 71.06

Дан	I	II	III	IV	V	VI	VII	VIII	IX	X	XI	XII
1	295	275	250	240	230	215	235	245	255	265	260	255
10	285	250	245	245	220	225	240	248	260	268	250	260
20	285	240	235	255	215	230	242	250	265	275	245	260
Мин.	295	275	250	255	230	230	242	250	265	275	260	260
Ср.	288	255	243	247	222	223	239	248	260	269	252	258
Макс.	285	240	235	240	215	215	235	245	255	265	245	255

Год. макс: 215 Ср. год: 250 Год. мин: 295
Датум: 20.05.2016 T (°C) HE Датум: 01.01.2016

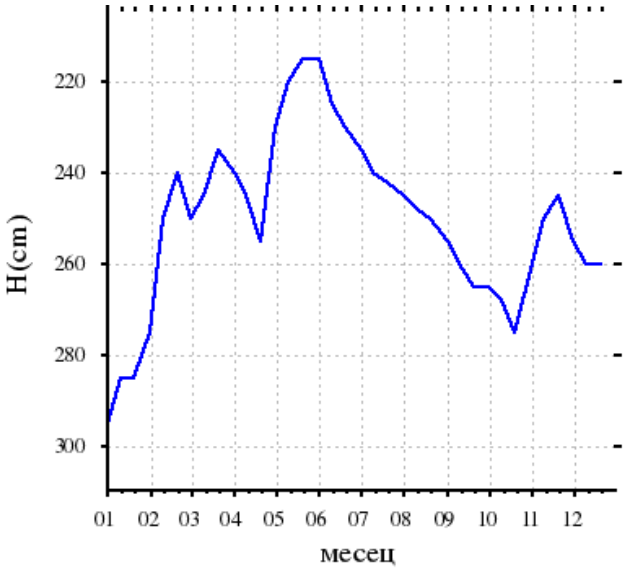

Назив водног тела : Вршачке планине
Шифра водног тела : D GW S 1
Број водног тела : 19
Површина водног тела : 257,63 km^2
Број хидр. станица подземних вода : 2



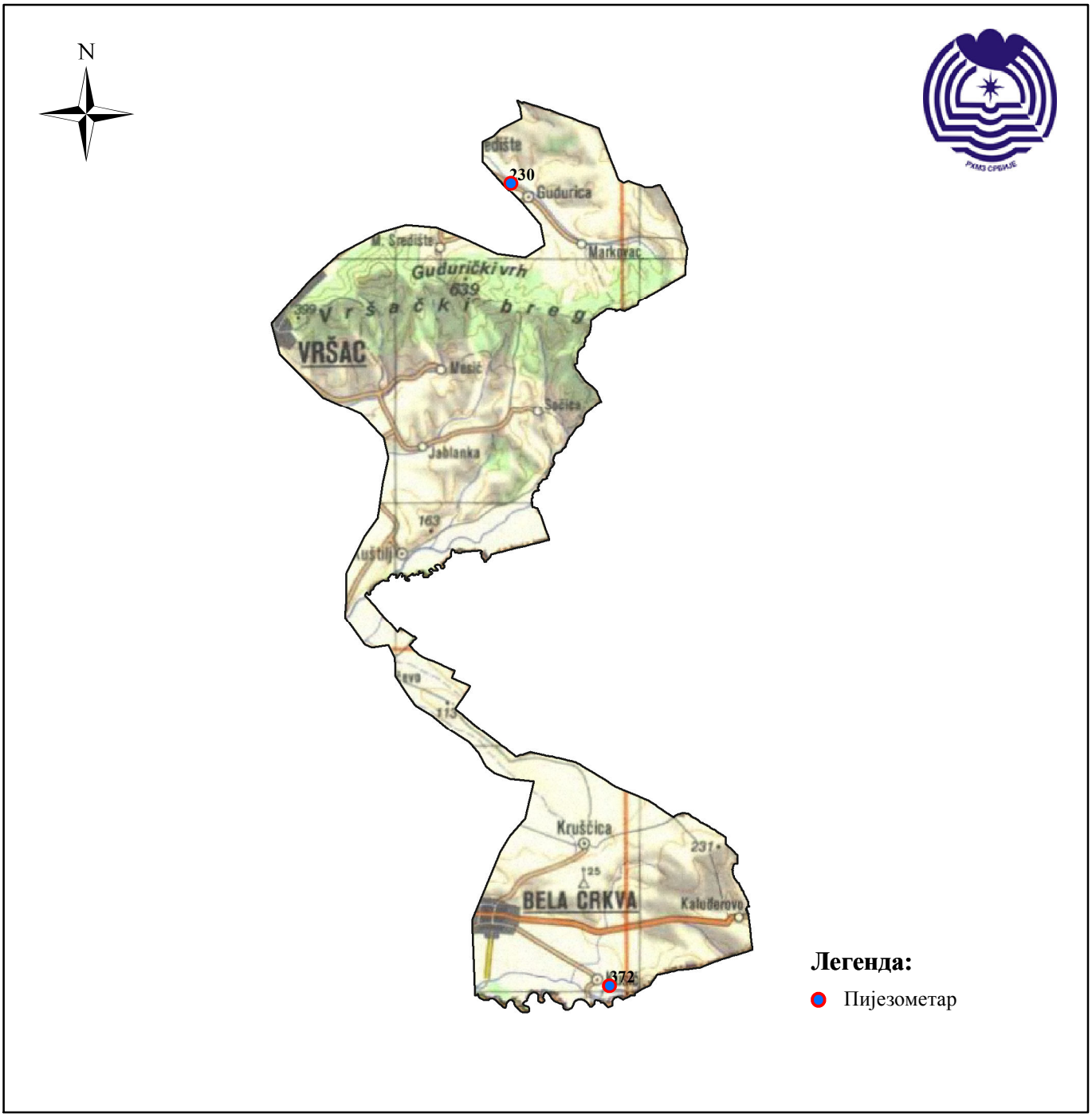

Шифра станице: 230
Назив пијезометра: Гудурица (ГУ-1)

Водно тело: 19
D_GW_S_1

Кота 0 (мнм): 112.32
Кота терена (мнм): 111.80

Дан	I	II	III	IV	V	VI	VII	VIII	IX	X	XI	XII
1	405	387	371	347	332	338	312	345	389	406	389	360
10	391	376	336	353	321	343	350	362	392	408	354	365
20	395	380	344	360	319	336	326	375	398	386	345	366
Мин.	405	387	371	360	332	343	350	375	398	408	389	366
Ср.	397	381	350	353	324	339	329	361	393	400	363	364
Макс.	391	376	336	347	319	336	312	345	389	386	345	360

Год. макс:	312	Ср. год:	363	Год. мин:	408
Датум:	01.07.2016	T (°C)	HE	Датум:	10.10.2016

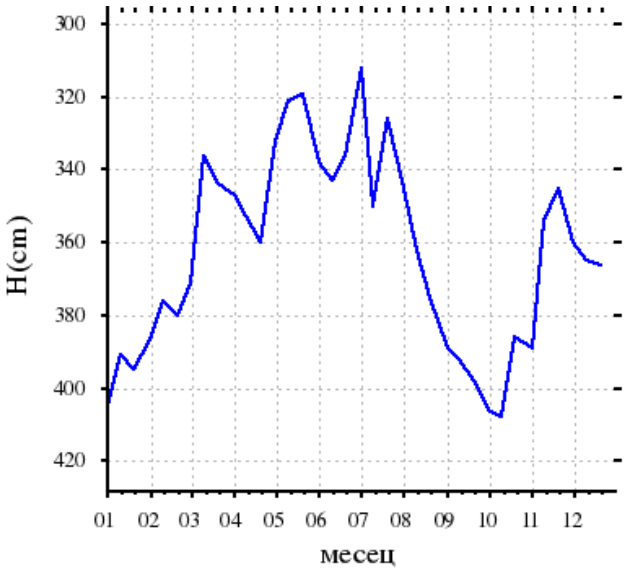

Шифра станице: 372
Назив пијезометра: Кусић (КУ-1)

Водно тело: 19
D_GW_S_1

Кота 0 (мнм): 96.26
Кота терена (мнм): 95.66

Дан	I	II	III	IV	V	VI	VII	VIII	IX	X	XI	XII
1	648	643	620	606	620	599	584	604	630	640	636	620
10	648	633	616	611	618	600	600	613	634	642	618	626
20	648	630	595	612	608	589	602	620	634	695	616	632
Мин.	648	643	620	612	620	600	602	620	634	695	636	632
Ср.	648	635	610	610	615	596	595	612	633	659	623	626
Макс.	648	630	595	606	608	589	584	604	630	640	616	620

Год. макс:	584	Ср. год:	622	Год. мин:	695
Датум:	01.07.2016	T (°C)	HE	Датум:	20.10.2016

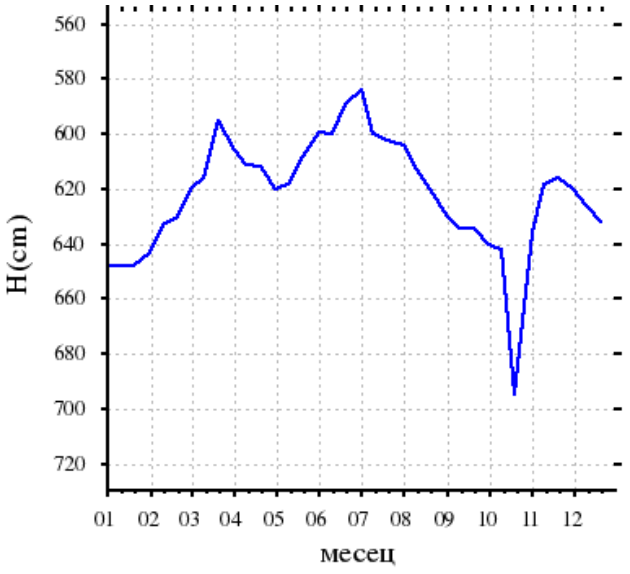

Назив водног тела : Југоисточни Банат - прва издан

Шифра водног тела : D GW SI 1

Број водног тела : 20

Површина водног тела : 2298,93 km^2

Број хидр. станица подземних вода : 25



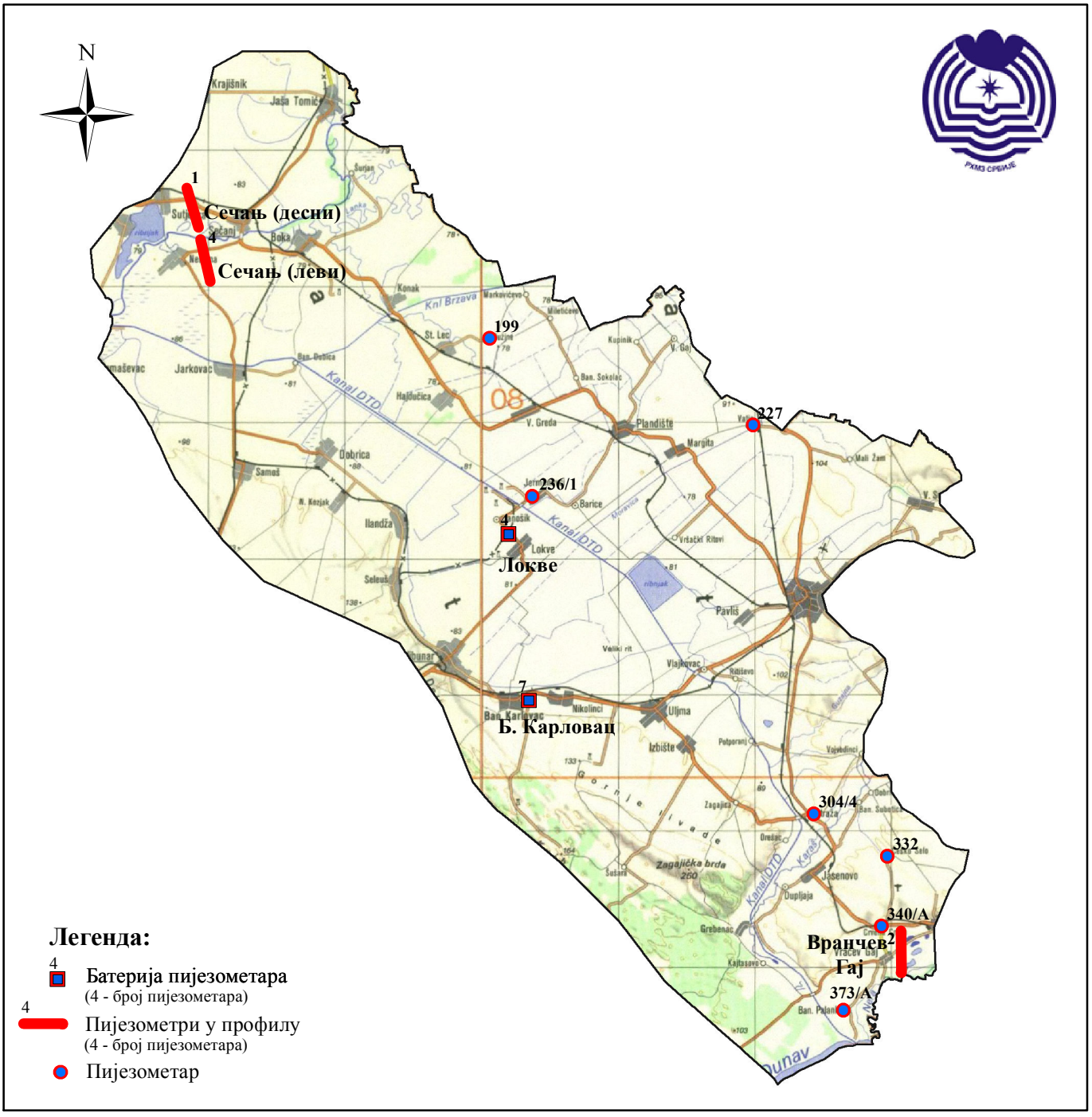

Шифра станице: **0172**	*Водно тело:* **20**	*Кота 0 (мнм):*	**89.62**
Назив пијезометра: **Б. Карловац (БК-2)**	**D_GW_SI_1**	*Кота терена (мнм):*	**89.50**

Дан	*I*	*II*	*III*	*IV*	*V*	*VI*	*VII*	*VIII*	*IX*	*X*	*XI*	*XII*
1	451	447	442	429	422	404	414	438	445	459	455	440
2		447	442	429	422	403	415	434	446	459	455	440
3		446	441	428	421	403	416	434	447	459	455	441
4		446	441	428	421	403	416	435	448	459	455	441
5		446	441	428	421	403	418	436	449	459	454	441
6		446	440	428	421	403	419	438	449	459	454	441
7	451	446	438	428	421	404	420	439	449	460	454	441
8	451	446	437	427	421	404	421	440	450	460	453	441
9	450	446	436	427	421	404	422	441	450	460	450	441
10	450	445	436	427	421	405	423	441	451	460	449	441
11	450	445	436	427	420	405	424	438	452	460	448	441
12	450	445	435	427	420	405	425	438	452	458	448	441
13		445	435	427	419	405	426	440	453	456	446	441
14	449	445	434	427	417	405	427	441	453	455	445	441
15	449	445	434	427	413	406	428	442	454	456	444	441
16	448	445	434	427	411	406	426	443	455	456	443	441
17	448	444	433	427	410	407	425	444	455	456	443	441
18	448	444	433	427	409	408	426	445	456	456	442	441
19	448	444	433	427	409	408	427	441	456	456	442	441
20	447	444	432	426	409	408	428	436	455	457	441	441
21	447	443	432	426	408	408	430	437	455	456	441	441
22	447	443	432	426	408	409	431	437	456	456	441	441
23	447	443	431	425	408	409	432	436	456	455	441	441
24	447	443	430	425	408	410	433	436	456	455	441	441
25	447	443	430	424	407	411	434	438	457	455	441	441
26	447	442		423	408	412	435	439	457	455	441	441
27	447	442		423	408	412	436	440	457	455	440	441
28	447	442	429	423	408	413	437	441	458	455	440	441
29	447	442	429	423	408	413	438	442	458	455	441	442
30	447		429	422	408	414	439	443	458	455	441	442
31	447		429		406		440	444		455		441
Мин.		447		429	422	414	440	445	458	460	455	442
Ср.		444		426	414	407	427	439	453	457	446	441
Макс.		442		422	406	403	414	434	445	455	440	440

Год. макс:	*Ср. год:*	*Год. мин:*
Датум:	T (°C) ДА	*Датум:*

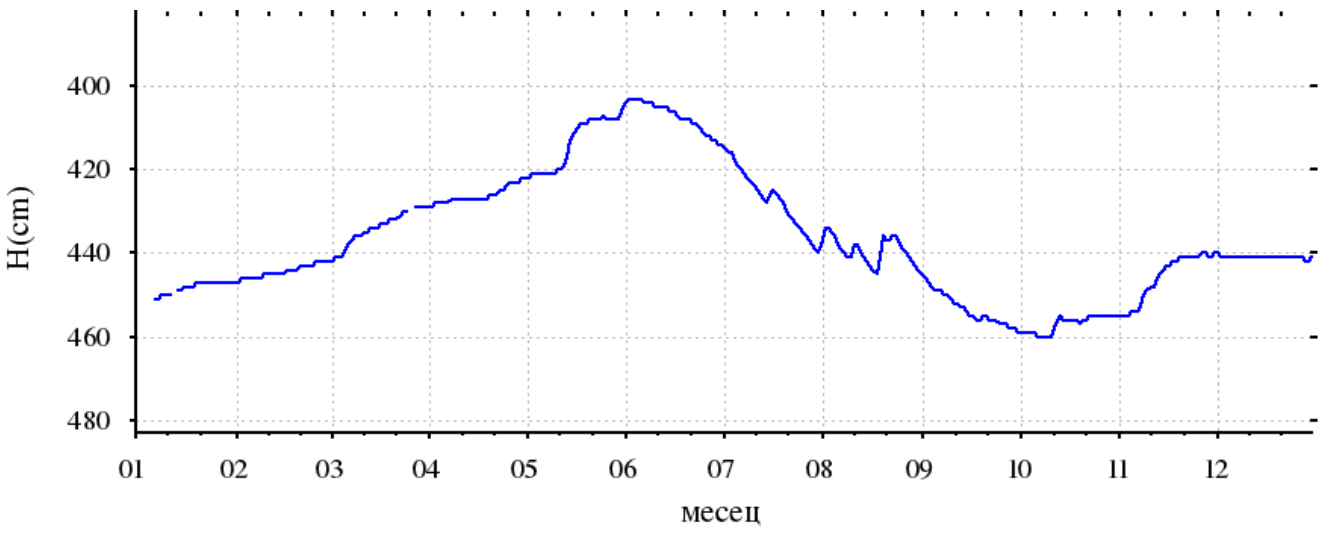

Шифра станице: 0151
Назив пијезометра: Локве-комбинат (ЛК-1)

Водно тело: 20
D_GW_SI_1

Кота 0 (мнм): 76.50
Кота терена (мнм): 76.43

Дан	I	II	III	IV	V	VI	VII	VIII	IX	X	XI	XII
1	287	265	245	190	223	221	264	282	338	366		
5	283	261	239	194	224	237	274	293	340	364		
10	277	263	204	199	226	257	291	306	342	368		
15	275	260	198	201	224	246	279	308	350	364		
20	270	255	200	210	222	252	267	310	355	360		
25	269	250	191	212	222	256	279	312	363	350		
Мин.	287	265	245	212	226	257	291	312	363	368		
Ср.	277	259	213	201	224	245	276	302	348	362		
Макс.	269	250	191	190	222	221	264	282	338	350		

Год. макс: *Ср. год:* *Год. мин:*
Датум: T (°C) НЕ *Датум:*

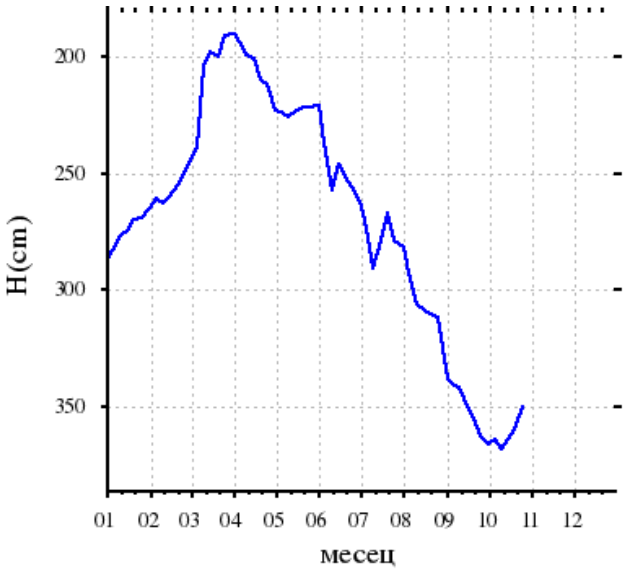

Шифра станице: 0171
Назив пијезометра: Б.Карловац (ГМС)(БК-1)

Водно тело: 20
D_GW_SI_1

Кота 0 (мнм): 93.82
Кота терена (мнм): 93.71

Дан	I	II	III	IV	V	VI	VII	VIII	IX	X	XI	XII
1	579	586	576	556	533	510	504	509				
5	581	584	575	553	529	506	504	512				
10	581	582	572	550	525	502	505	515				
15	583	580	568	545	520	503	505	520				
20	585	578	563	540	517	503	506	526				
25	585	577	560	535	513	503	506	535				
Мин.	585	586	576	556	533	510	506	535				
Ср.	582	581	569	547	523	505	505	520				
Макс.	579	577	560	535	513	502	504	509				

Год. макс: *Ср. год:* *Год. мин:*
Датум: T (°C) ДА *Датум:*

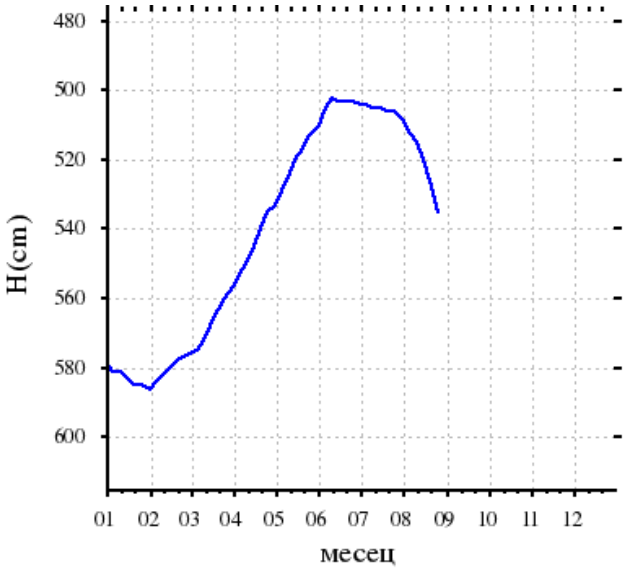

Шифра станице: 0171/1
Назив пијезометра: Б.Карловац (БК-1/1)

Водно тело: 20
D_GW_SI_1

Кота 0 (мнм): 93.87
Кота терена (мнм): 93.74

Дан	I	II	III	IV	V	VI	VII	VIII	IX	X	XI	XII
1	584	587	578	557	536	512		512				
10	586	584	570	553	529	501		518				
20	587	581	561	545	520	502		530				
Мин.	587	587	578	557	536	512		530				
Ср.	586	584	570	552	528	505		520				
Макс.	584	581	561	545	520	501		512				

Год. макс: *Ср. год:* *Год. мин:*
Датум: T (°C) НЕ *Датум:*

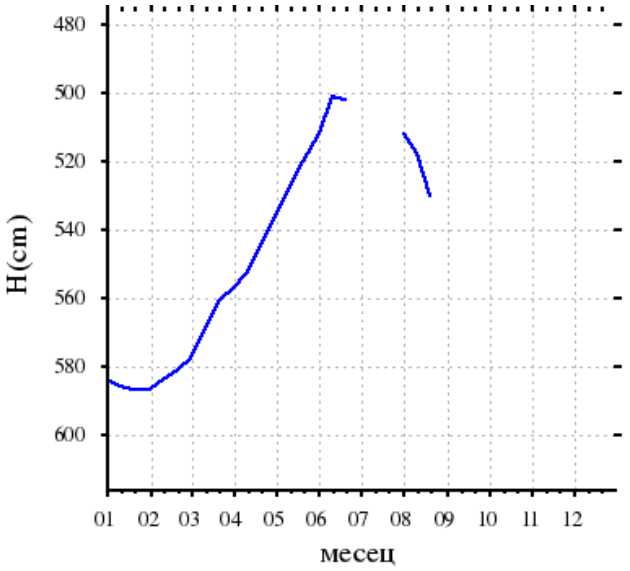

Шифра станице: 0171/2
Назив пијезометра: Б.Карловац (БК-1/2)

Водно тело: 20
D_GW_SI_1

Кота 0 (мнм): 93.82
Кота терена (мнм): 93.71

Дан	I	II	III	IV	V	VI	VII	VIII	IX	X	XI	XII
1	сув	сув	568	548	527	506	497	510				
10	сув	сув	560	546	520	495	503	516				
20	сув	сув	552	536	510	495	501	528				
Мин.			568	548	527	506	503	528				
Ср.			560	543	519	499	500	518				
Макс.			552	536	510	495	497	510				

Год. макс: Ср. год: Год. мин:
Датум: T (°C) НЕ Датум:

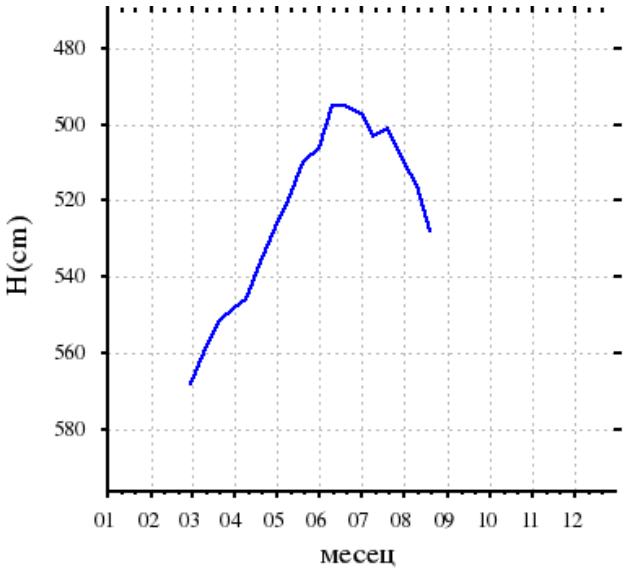

Шифра станице: 0171/Д
Назив пијезометра: Б.Карловац (БК-1/Д)

Водно тело: 20
D_GW_SI_1

Кота 0 (мнм): 93.70
Кота терена (мнм): 93.64

Дан	I	II	III	IV	V	VI	VII	VIII	IX	X	XI	XII
1	416	421	416	406	391	380	379	380				
5	417	420	415	404	389	379	379	382				
10	417	420	413	403	388	378	380	384				
15	418	419	411	400	387	378	379	385				
20	420	418	409	396	385	378	378	388				
25	420	417	407	393	383	379	378	390				
Мин.	420	421	416	406	391	380	380	390				
Ср.	418	419	412	400	387	379	379	385				
Макс.	416	417	407	393	383	378	378	380				

Год. макс: Ср. год: Год. мин:
Датум: T (°C) ДА Датум:

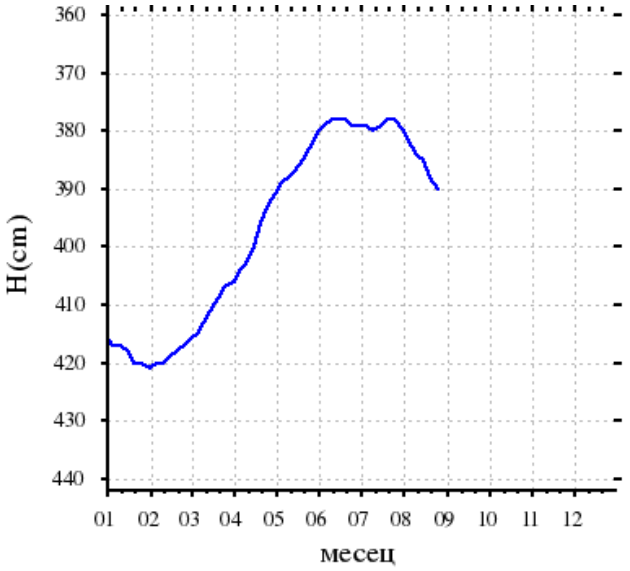

Шифра станице: 0172/1
Назив пијезометра: Б. Карловац (БК-2/1)

Водно тело: 20
D_GW_SI_1

Кота 0 (мнм): 89.70
Кота терена (мнм): 89.52

Дан	I	II	III	IV	V	VI	VII	VIII	IX	X	XI	XII
1	461	460	448	436	420	416	420	440				
10	460	456	442	433	417	415	425	445				
20	460	450	438	425	415	417	437	451				
Мин.	461	460	448	436	420	417	437	451				
Ср.	460	455	443	431	417	416	427	445				
Макс.	460	450	438	425	415	415	420	440				

Год. макс: Ср. год: Год. мин:
Датум: T (°C) НЕ Датум:

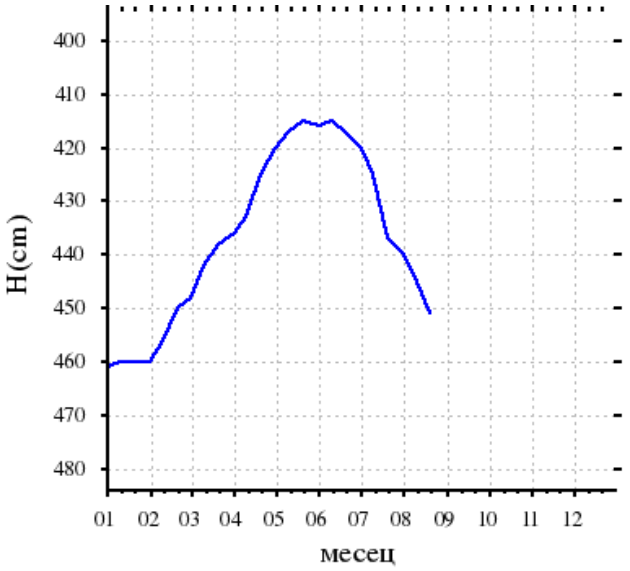

Шифра станице: 0173
Назив пијезометра: Б. Карловац (БК-3)

Водно тело: 20
D_GW_SI_1

Кота 0 (мнм): 96.02
Кота терена (мнм): 95.90

Дан	I	II	III	IV	V	VI	VII	VIII	IX	X	XI	XII
1	329	330	320	300	290	286	290	320				
10	330	328	315	295	289	285	298	330				
20	330	324	310	291	287	288	318	342				
Мин.	330	330	320	300	290	288	318	342				
Ср.	330	327	315	295	289	286	302	331				
Макс.	329	324	310	291	287	285	290	320				

Год. макс:	Ср. год:		Год. мин:
Датум:	T (°C)	HE	Датум:

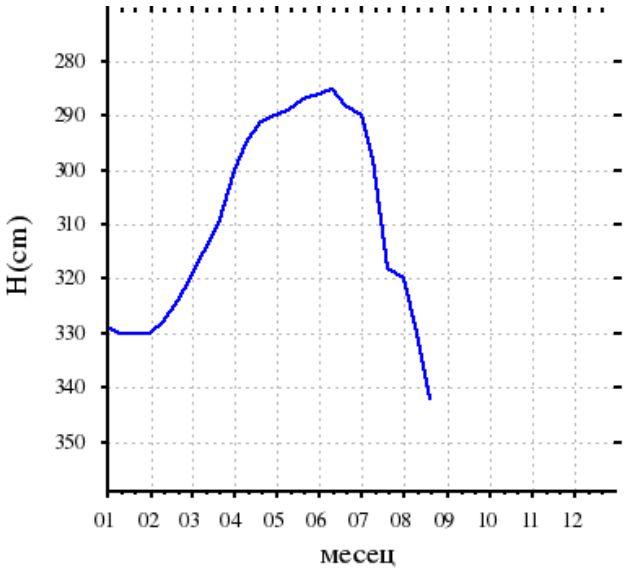

Шифра станице: 0453
Назив пијезометра: Сечањ (ТД-3)

Водно тело: 20
D_GW_SI_1

Кота 0 (мнм): 79.22
Кота терена (мнм): 78.85

Дан	I	II	III	IV	V	VI	VII	VIII	IX	X	XI	XII
1	318	320	320	305	289	305	273	283	304	298	270	255
10	320	320	310	300	292	303	275	295	303	290	260	250
20	320	320	310	280	296	303	275	304	300	280	255	240
Мин.	320	320	320	305	296	305	275	304	304	298	270	255
Ср.	319	320	313	295	292	304	274	294	302	289	262	248
Макс.	318	320	310	280	289	303	273	283	300	280	255	240

Год. макс:	240	Ср. год:	293	Год. мин:	320
Датум:	20.12.2016	T (°C)	HE	Датум:	10.01.2016

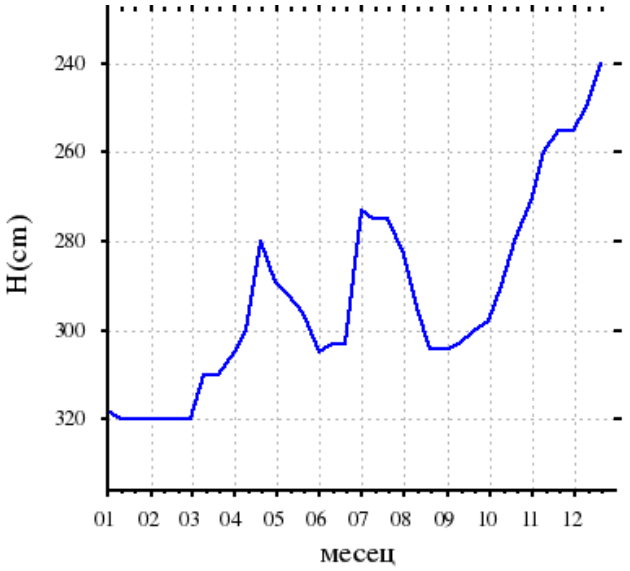

Шифра станице: 0453/Д
Назив пијезометра: Сечањ (ТЛ-3/Д)

Водно тело: 20
D_GW_SI_1

Кота 0 (мнм): 79.62
Кота терена (мнм): 79.14

Дан	I	II	III	IV	V	VI	VII	VIII	IX	X	XI	X**
1					298	305	296	311	335	343	330	302
10					303	302	297	320	338	339	318	302
20					308	297	297	330	343	335	302	300
Мин.					308	305	297	330	343	343	330	302
Ср.					303	301	297	320	339	339	317	301
Макс.					298	297	296	311	335	335	302	300

Год. макс:	Ср. год:		Год. мин:
Датум:	T (°C)	HE	Датум:

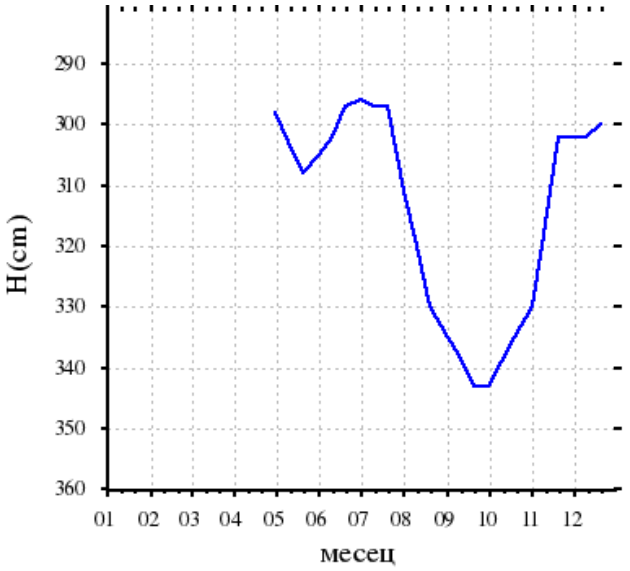

Шифра станице: 045Л1
Назив пијезометра: Сечањ (ТЛ-1)

Водно тело: 20
D_GW_SI_1

Кота 0 (мнм): 78.92
Кота терена (мнм): 78.41

Дан	I	II	III	IV	V	VI	VII	VIII	IX	X	XI	XII
1					326	320	315	314	318	305	290	260
10					323	316	306	318	315	297	275	255
20					314	302	304	320	310	295	260	250
Мин.					326	320	315	320	318	305	290	260
Ср.					321	313	308	317	314	299	275	255
Макс.					314	302	304	314	310	295	260	250

Год. макс: *Ср. год:* *Год. мин:*
Датум: T (°C) НЕ *Датум:*

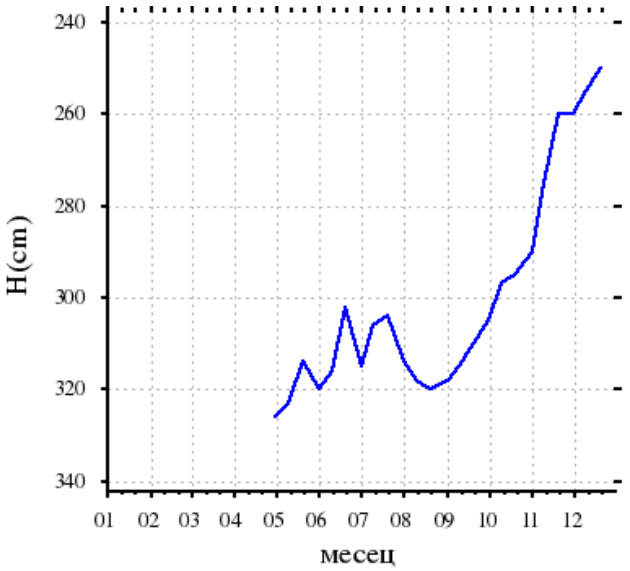

Шифра станице: 045Л2
Назив пијезометра: Сечањ (ТЛ-2)

Водно тело: 20
D_GW_SI_1

Кота 0 (мнм): 78.67
Кота терена (мнм): 78.46

Дан	I	II	III	IV	V	VI	VII	VIII	IX	X	XI	XII
1					213	216	208	200	230	249	220	205
10					210	217	204	214	239	244	212	205
20					214	209	196	224	250	237	200	204
Мин.					214	217	208	224	250	249	220	205
Ср.					212	214	203	213	240	243	211	205
Макс.					210	209	196	200	230	237	200	204

Год. макс: *Ср. год:* *Год. мин:*
Датум: T (°C) НЕ *Датум:*

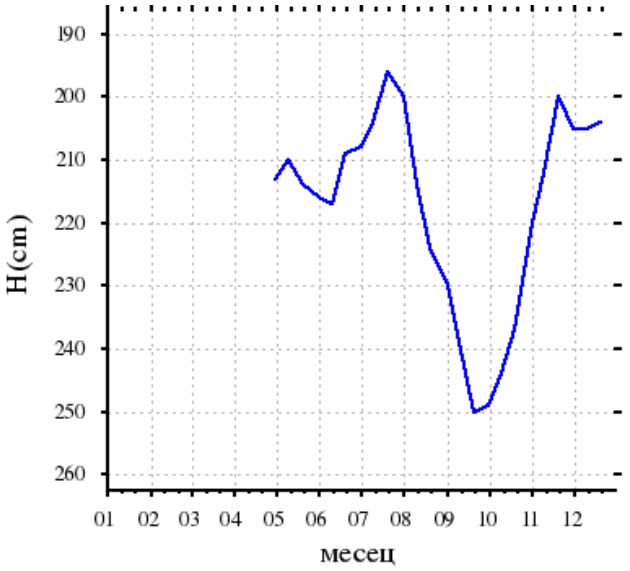

Шифра станице: 045Л5
Назив пијезометра: Сечањ (ТЛ-5)

Водно тело: 20
D_GW_SI_1

Кота 0 (мнм): 79.60
Кота терена (мнм): 79.22

Дан	I	II	III	IV	V	VI	VII	VIII	IX	X	XI	XII
1					287	290	280	300	325	336	336	288
10					289	286	283	310	329	328	328	285
20					293	280	285	322	335	322	322	280
Мин.					293	290	285	322	335	336	336	288
Ср.					290	285	283	311	330	329	329	284
Макс.					287	280	280	300	325	322	322	280

Год. макс: *Ср. год:* *Год. мин:*
Датум: T (°C) НЕ *Датум:*

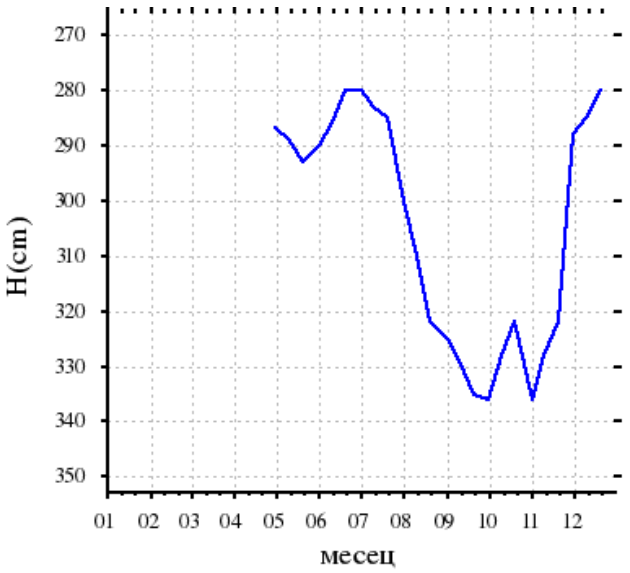

Шифра станице: 0493
Назив пијезометра: Врачев Гај (НВГ-3)

Водно тело: 20
D_GW_SI_1

Кота 0 (мнм): 77.24
Кота терена (мнм): 76.30

Дан	I	II	III	IV	V	VI	VII	VIII	IX	X	XI	XII
1	224	205	177	155	173	185	150	193	225	233	218	190
5	220	198	160	163	175	180	172	200	230	234	210	195
10	214	192		166	173	172	188	208	231	234	195	200
15	204	185	120	172	163	160	184	211	232	220	135	203
20	207	173	146	170	140	124	182	215	232	221	156	205
25	206	183	142	172	163	160	200	220	232	218	176	208
Мин.	224	205		172	175	185	200	220	232	234	218	208
Ср.	213	189		166	165	164	179	208	230	227	182	200
Макс.	204	173		155	140	124	150	193	225	218	135	190

Год. макс: Ср. год: Год. мин:
Датум: T (°C) НЕ Датум:

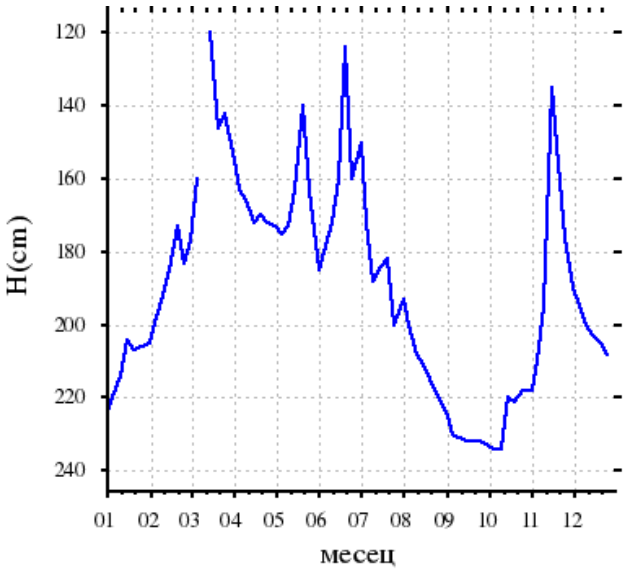

Шифра станице: 199
Назив пијезометра: Дужине

Водно тело: 20
D_GW_SI_1

Кота 0 (мнм): 78.20
Кота терена (мнм): 77.68

Дан	I	II	III	IV	V	VI	VII	VIII	IX	X	XI	XII
1	285	260	228	198	205	218	210	248	285	306	270	234
10	280	248	200	210	198	218	235	260	290	288	248	228
20	270	240	200	208	198	188	220	278	292	286	240	235
Мин.	285	260	228	210	205	218	235	278	292	306	270	235
Ср.	278	249	209	205	200	208	222	262	289	293	253	232
Макс.	270	240	200	198	198	188	210	248	285	286	240	228

Год. макс: Ср. год: Год. мин:
Датум: T (°C) НЕ Датум:

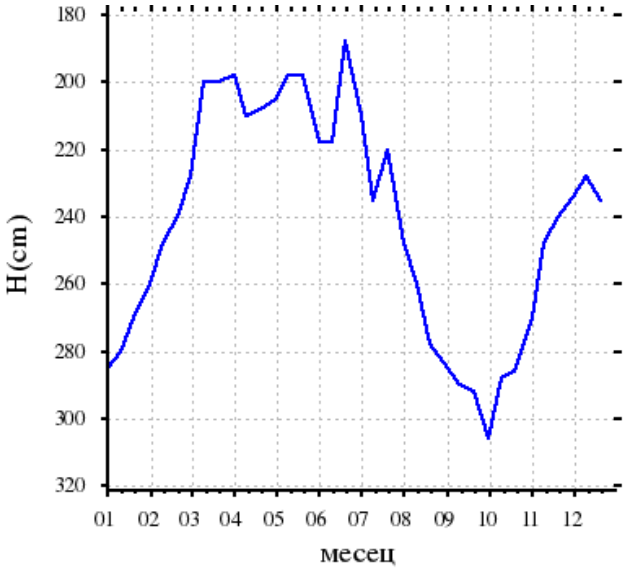

Шифра станице: 227
Назив пијезометра: Ватин (В-1)

Водно тело: 20
D_GW_SI_1

Кота 0 (мнм): 81.50
Кота терена (мнм): 81.06

Дан	I	II	III	IV	V	VI	VII	VIII	IX	X	XI	XII
1	475	470	470	455	450	445	410	375	430	450	470	460
10	475	475	465	455	450	455	380	410	440	460	470	455
20	480	475	460	450	455	430	390	420	450	460	460	455
Мин.	480	475	470	455	455	455	410	420	450	460	470	460
Ср.	477	473	465	453	452	443	393	402	440	457	467	457
Макс.	475	470	460	450	450	430	380	375	430	450	460	455

Год. макс: 375 Ср. год: 448 Год. мин: 480
Датум: 01.08.2016 T (°C) ДА Датум: 20.01.2016

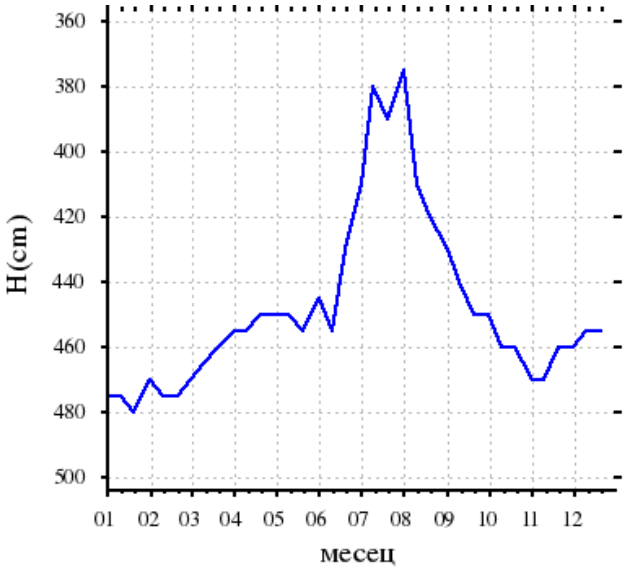

Шифра станице: 236/1
Назив пијезометра: Јерменовци (J-1)

Водно тело: 20
D_GW_SI_1

Кота 0 (мнм): 79.26
Кота терена (мнм): 78.71

Дан	I	II	III	IV	V	VI	VII	VIII	IX	X	XI	XII
1	195	155	142	140	140	167	176	166	201	217	201	162
10	176	151	115	147	158	170	191	186	205	226	151	167
20	169	133	136	128	161	156	165	200	181	203	161	171
Мин.	195	155	142	147	161	170	191	200	205	226	201	171
Ср.	180	146	131	138	153	164	177	184	196	215	171	167
Макс.	169	133	115	128	140	156	165	166	181	203	151	162

Год. макс:	115	Ср. год:	169	Год. мин:	226
Датум:	10.03.2016	T (°C)	HE	Датум:	10.10.2016

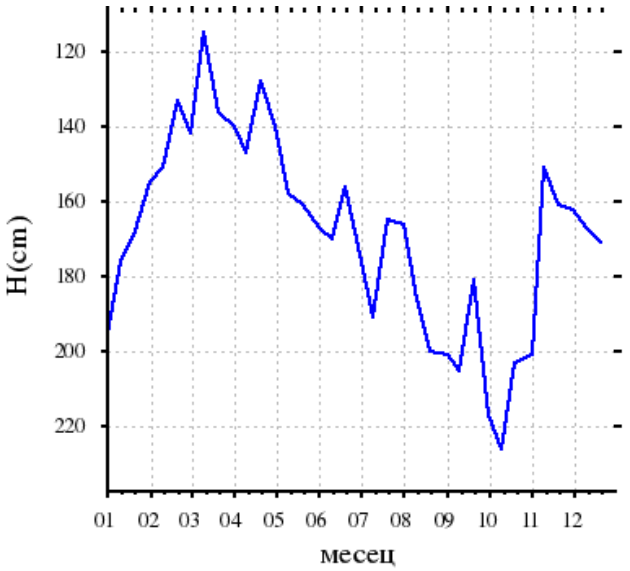

Шифра станице: 304/4
Назив пијезометра: Стража (СТ-1)

Водно тело: 20
D_GW_SI_1

Кота 0 (мнм): 107.56
Кота терена (мнм): 107.14

Дан	I	II	III	IV	V	VI	VII	VIII	IX	X	XI	XII
1					1313	1300	1303	1317	1332	1338	1340	
10					1314	1310	1310	1305	1322	1334	1338	1341
20					1316	1306	1300	1310	1328	1337	1339	1349
Мин.					1313	1310	1310	1328	1337	1339	1349	
Ср.					1310	1303	1306	1322	1334	1338	1343	
Макс.					1306	1300	1303	1317	1332	1338	1340	

Год. макс:		Ср. год:		Год. мин:	
Датум:		T (°C)	HE	Датум:	

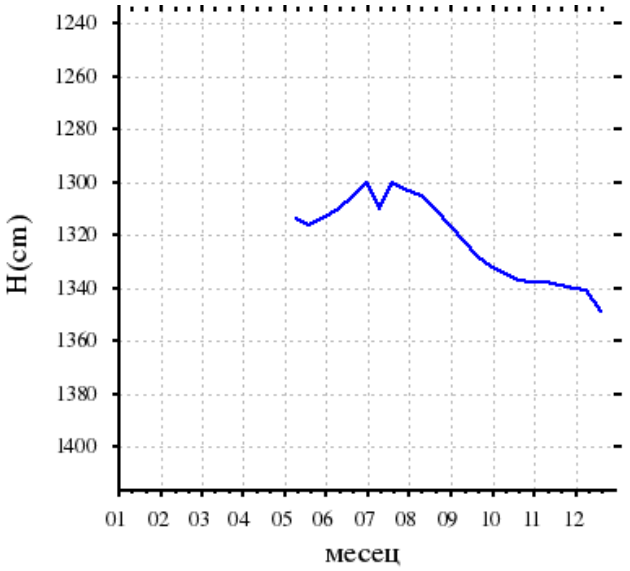

Шифра станице: 332
Назив пијезометра: Чешко Село (ЧС-1)

Водно тело: 20
D_GW_SI_1

Кота 0 (мнм): 110.98
Кота терена (мнм): 110.55

Дан	I	II	III	IV	V	VI	VII	VIII	IX	X	XI	XII
1	1218	1223	1232	1224	1233	1238	1245	1255	1264	1273	1276	1277
10	1216	1226	1230	1227	1236	1240	1248	1258	1267	1276	1278	1278
20	1220	1230	1227	1231	1237	1241	1252	1262	1271	1279	1279	1280
Мин.	1220	1230	1232	1231	1237	1241	1252	1262	1271	1279	1279	1280
Ср.	1218	1226	1230	1227	1235	1240	1248	1258	1267	1276	1278	1278
Макс.	1216	1223	1227	1224	1233	1238	1245	1255	1264	1273	1276	1277

Год. макс:	1216	Ср. год:	1249	Год. мин:	1280
Датум:	10.01.2016	T (°C)	HE	Датум:	20.12.2016

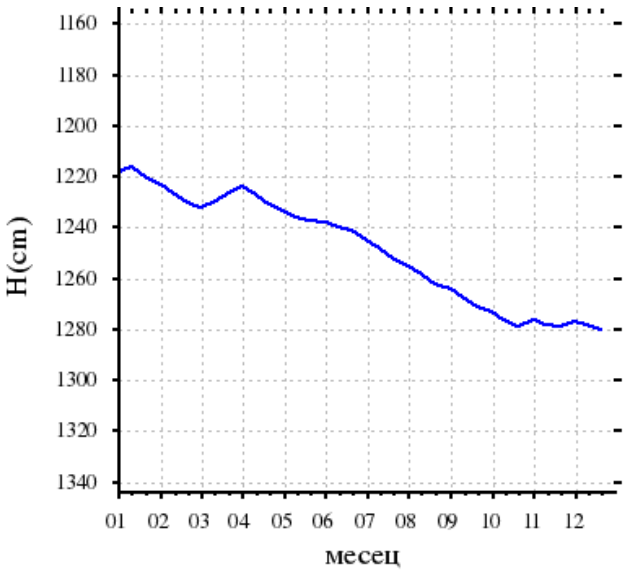

Шифра станице: 340/А
Назив пијезометра: Црвена Црква (ЦЦ-1)
Водно тело: 20 D_GW_SI_1
Кота 0 (мнм): 80.63
Кота терена (мнм): 80.08

Дан	I	II	III	IV	V	VI	VII	VIII	IX	X	XI	XII
1	418	413	409	392	391	385	393	413	426	432	433	423
10	416	413	400	393	393	382	400	418	432	436	419	424
20	413	411	400	395	390	389	408	422	432	432	424	423
Мин.	418	413	409	395	393	389	408	422	432	436	433	424
Ср.	416	412	403	393	391	385	400	418	430	433	425	423
Макс.	413	411	400	392	390	382	393	413	426	432	419	423

Год. макс: 382 Ср. год: 411 Год. мин: 436
Датум: 10.06.2016 T (°C) HE Датум: 10.10.2016

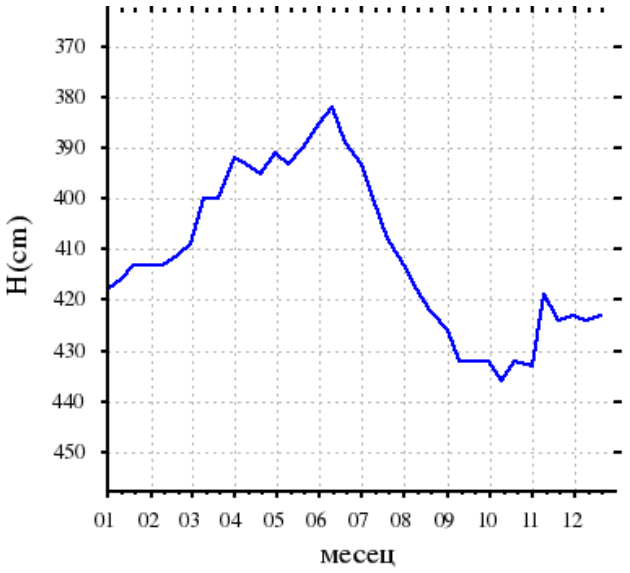

Шифра станице: 373/А
Назив пијезометра: Банатска Паланка (БП-1)
Водно тело: 20 D_GW_SI_1
Кота 0 (мнм): 93.43
Кота терена (мнм): 92.99

Дан	I	II	III	IV	V	VI	VII	VIII	IX	X	XI	XII
1	485	480	478	469	469	467	471	473	484	485	480	468
10	483	482	470	473	468	468	476	476	485	486	466	474
20	481	481	470	473	467	471	483	482	485	479	466	478
Мин.	485	482	478	473	469	471	483	482	485	486	480	478
Ср.	483	481	473	472	468	469	477	477	485	483	471	473
Макс.	481	480	470	469	467	467	471	473	484	479	466	468

Год. макс: 466 Ср. год: 476 Год. мин: 486
Датум: 20.11.2016 T (°C) HE Датум: 10.10.2016

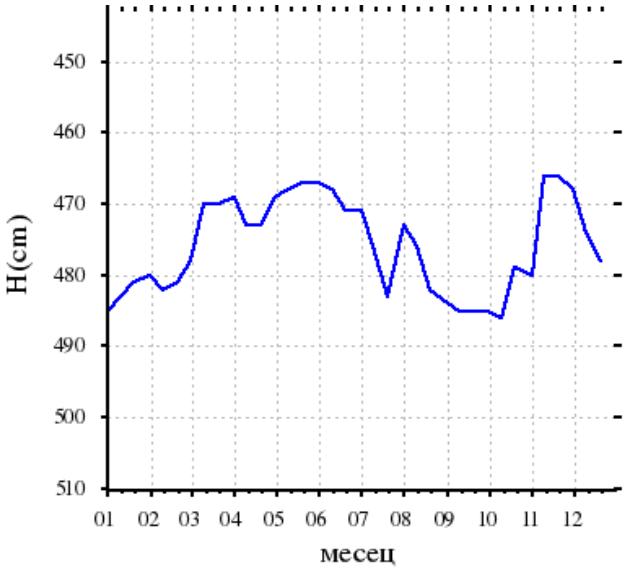

Назив водног тела : Београд - десна обала Саве
Шифра водног тела : SA GW I 5
Број водног тела : 23
Површина водног тела : 179,68 km^2
Број хидр. станица подземних вода : 7



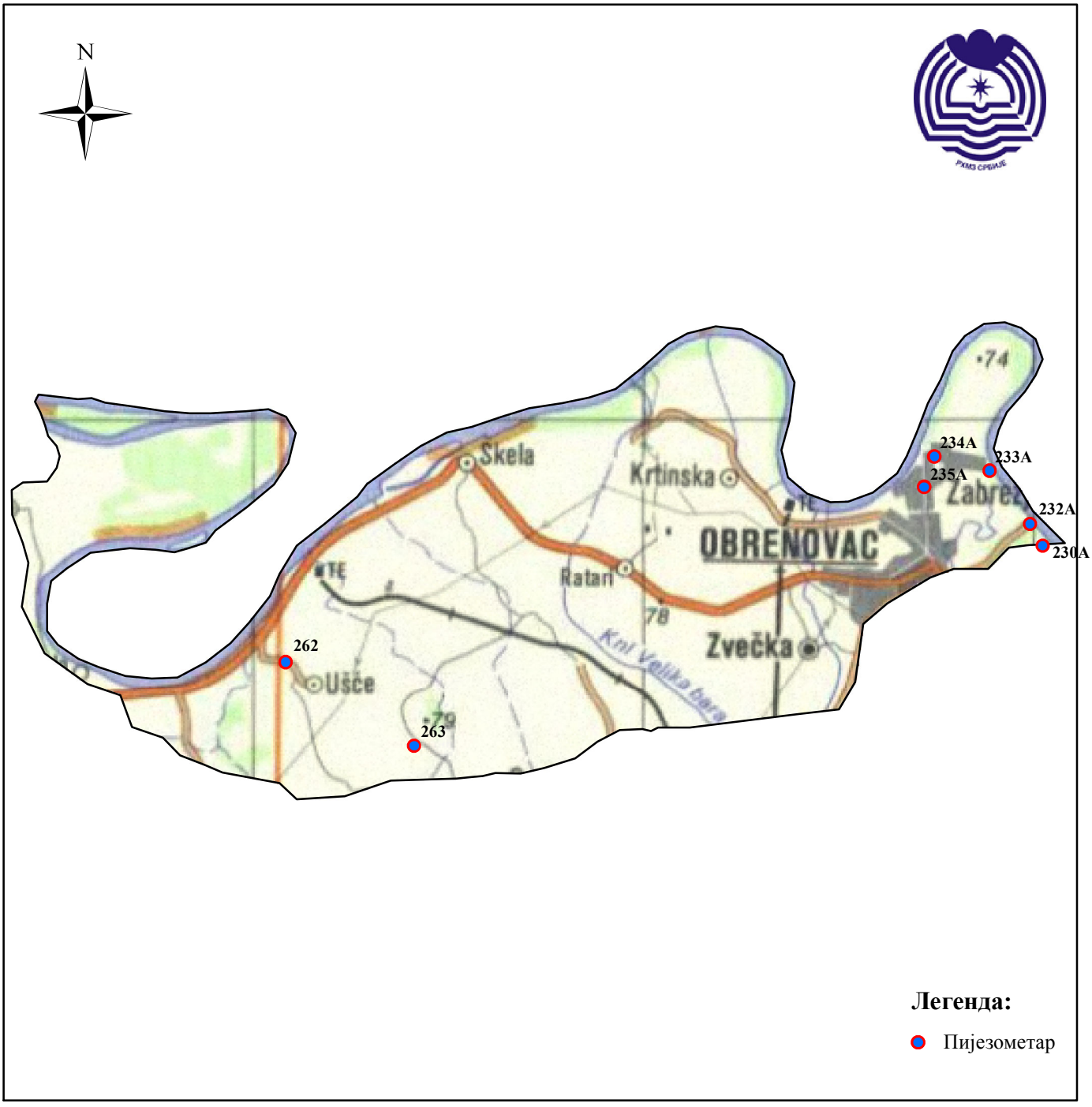

НИВО ПОДЗЕМНИХ ВОДА (cm) ГОДИНА: 2016

Шифра станице: 234A
Назив пијезометра: Забрежје-Савска 22

Водно тело: 23
SA_GW_I_5

Кота 0 (мнм): 74.85
Кота терена (мнм): 73.95

Дан	I	II	III	IV	V	VI	VII	VIII	IX	X	XI	XII
1	697	679	644	565	609	597	607	635	660	684	690	649
2	697	679	642	570	611	599	607	636	661	685	689	648
3	698	679	638	568	612	600	609	637	661	685	690	650
4	698	680	636	569	613	603	611	638	662	686	689	651
5	699	681	634	571	614	605	611	638	663	687	689	652
6	700	682	630	573	613	606	611	640	664	687	688	652
7	700	681	627	575	610	608	622	641	665	688	689	655
8	701	680	625	575	608	608	619	642	665	689	689	655
9	702	679	621	577	606	607	618	643	666	690	689	655
10	702	677	617	581	602	609	618	643	668	690	690	657
11	703	677	614	583	600	610	618	645	669	691	689	657
12	704	676	611	584	597	610	623	646	670	691	687	659
13	704	675	606	584	597	608	621	647	670	692	685	662
14	704	675	603	586	597	610	622	648	671	692	683	662
15	702	674	598	589	600	611	624	648	672	693	680	664
16	701	674	596	589	602	613	625	649	673	693	676	665
17	698	673	593	591	602	613	626	649	674	694	673	667
18	696	671	588	593	601	614	628	650	674	694	670	668
19	693	669	587	595	599	613	628	651	675	694	667	669
20	690	668	585	598	598	613	629	652	676	694	664	670
21	688	665	583	599	596	613	629	652	677	694	662	671
22	686	663	580	598	595	611	629	653	678	695	660	673
23	684	660	575	599	591	609	629	654	679	695	658	674
24	682	658	575	600	591	608	629	654	680	695	657	674
25	680	656	574	603	590	607	629	655	681	695	655	675
26	679	654	571	605	591	607	630	656	681	694	654	676
27	678	652	569	605	591	606	630	657	682	694	652	678
28	678	649	566	607	590	606	631	657	683	694	651	678
29	678	647	566	608	590	606	631	658	683	692	650	680
30	678		567	609	593	606	633	659	683	691	650	681
31	678		565		596		633	659		691		682
Мин.	704	682	644	609	614	614	633	659	683	695	690	682
Ср.	693	670	600	588	600	608	623	648	672	691	674	665
Макс.	678	647	565	565	590	597	607	635	660	684	650	648

Год. макс: 565
Датум: 31.03.2016

Ср. год: 644
T (°C) ДА

Год. мин: 704
Датум: 12.01.2016

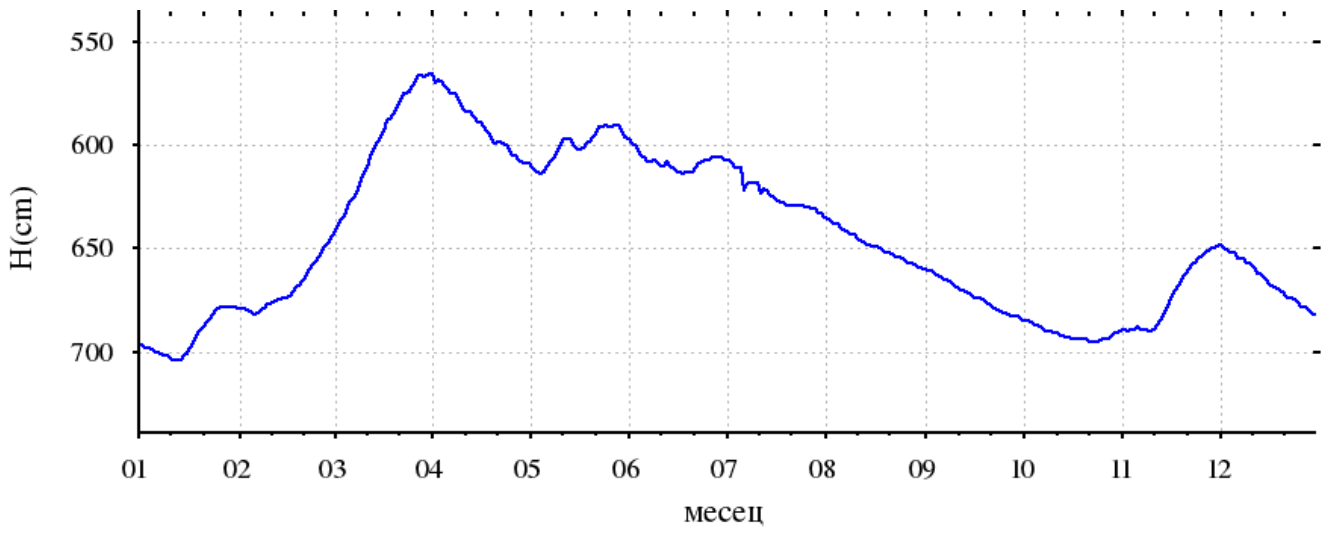

Шифра станице: 230А
Назив пијезометра: Колубара-ушће

Водно тело: 23
SA_GW_I_5

Кота 0 (мнм): 74.09
Кота терена (мнм): 73.49

Дан	I	II	III	IV	V	VI	VII	VIII	IX	X	XI	XII
1	302	231	103	68	210	187	187	267	309	316	314	231
10	274	223	61	144	135	182	243	290	316	319	239	276
20	209	171	16	204	128	158	256	295	312	309	196	310
Мин.	302	231	103	204	210	187	256	295	316	319	314	310
Ср.	262	208	60	139	158	176	229	284	312	315	250	272
Макс.	209	171	16	68	128	158	187	267	309	309	196	231

Год. макс:	16	Ср. год:	222	Год. мин:	319
Датум:	20.03.2016	Т (°C)	ДА	Датум:	10.10.2016

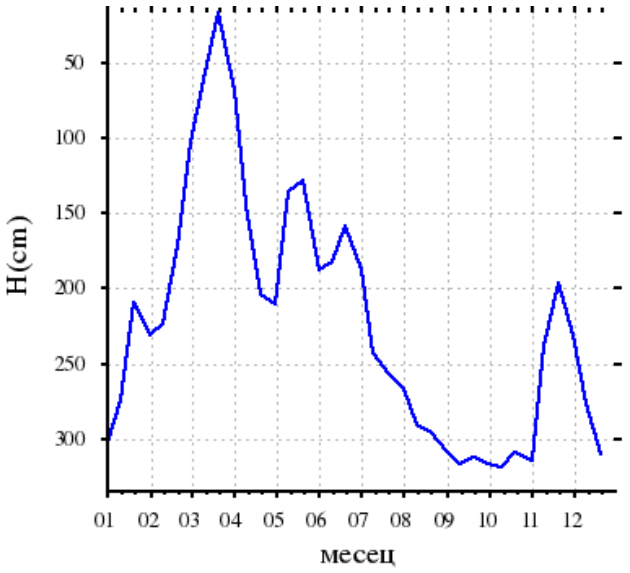

Шифра станице: 232А
Назив пијезометра: Обреновац-аласка колиба

Водно тело: 23
SA_GW_I_5

Кота 0 (мнм): 74.27
Кота терена (мнм): 73.51

Дан	I	II	III	IV	V	VI	VII	VIII	IX	X	XI	XII
1	421	358	202	193	298	292	287	369	401	408	408	341
10	410	348	143	257	249	291	324	386	408	412	383	357
20	343	308	157	286	250	252	343	392	404	404	330	366
Мин.	421	358	202	286	298	292	343	392	408	412	408	366
Ср.	391	338	167	245	266	278	318	382	404	408	374	355
Макс.	343	308	143	193	249	252	287	369	401	404	330	341

Год. макс:	143	Ср. год:	327	Год. мин:	421
Датум:	10.03.2016	Т (°C)	ДА	Датум:	01.01.2016

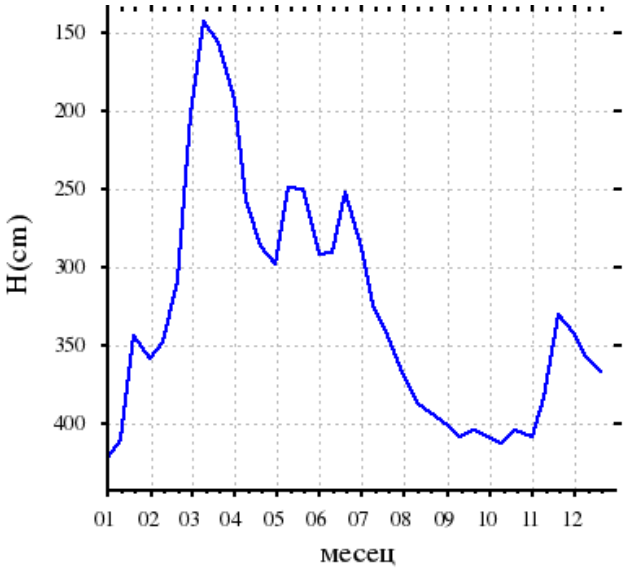

Шифра станице: 235А
Назив пијезометра: Забрежје-Б.Марковица 169

Водно тело: 23
SA_GW_I_5

Кота 0 (мнм): 75.04
Кота терена (мнм): 74.20

Дан	I	II	III	IV	V	VI	VII	VIII	IX	X	XI	XII
1	446	420	403	309	346	352	348	384	404	408	410	392
10	437	417	378	328	345	353	367	396	410	412	399	412
20	424	416	350	343	343	339	377	403	407	407	374	424
Мин.	446	420	403	343	346	353	377	403	410	412	410	424
Ср.	436	418	377	327	345	348	364	394	407	409	394	409
Макс.	424	416	350	309	343	339	348	384	404	407	374	392

Год. макс:	309	Ср. год:	386	Год. мин:	446
Датум:	01.04.2016	Т (°C)	ДА	Датум:	01.01.2016

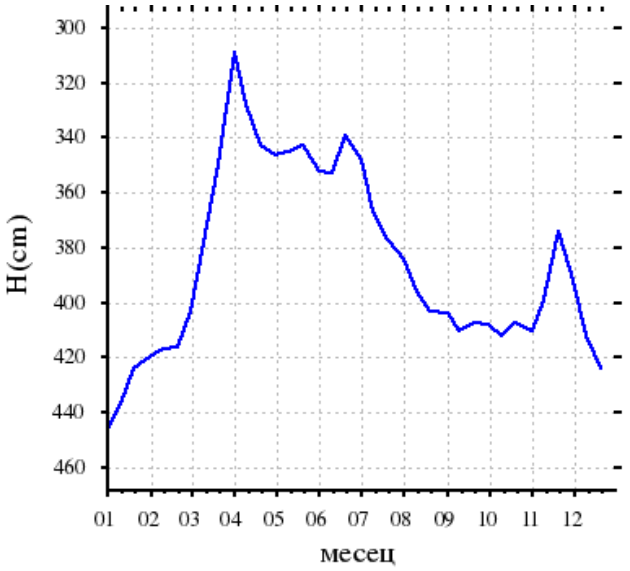

Шифра станице: 262
Назив пијезометра: Ушће

Водно тело: 23
SA_GW_I_5

Кота 0 (мнм): 80.25
Кота терена (мнм): 80.00

Дан	I	II	III	IV	V	VI	VII	VIII	IX	X	XI	XII
1	260	228	201	164	229	146	197	259	286	293	294	275
10	241	214	184	196	207	149	242	272	291	298	285	288
20	223	211	189	214	135	131	249	274	289	290	266	304
Мин.	260	228	201	214	229	149	249	274	291	298	294	304
Ср.	241	218	191	191	190	142	229	268	289	294	282	289
Макс.	223	211	184	164	135	131	197	259	286	290	266	275

Год. макс: 131 *Ср. год:* 235 *Год. мин:* 304
Датум: 20.06.2016 T (°C) HE *Датум:* 20.12.2016

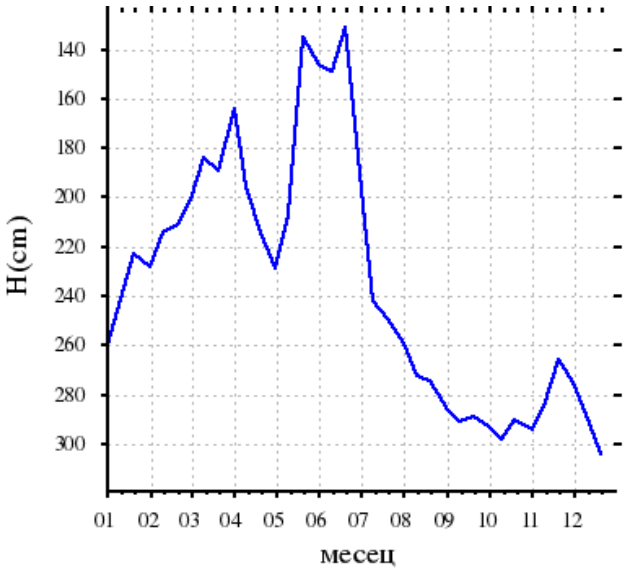

Шифра станице: 263
Назив пијезометра: Дрен

Водно тело: 23
SA_GW_I_5

Кота 0 (мнм): 81.61
Кота терена (мнм): 81.11

Дан	I	II	III	IV	V	VI	VII	VIII	IX	X	XI	XII
1	393	346	338	265	325	237	271	361	390	396	395	372
10	368	340	299	290	301	236	341	378	394	399	381	393
20	339	342	310	312	225	203	346	381	392	391	357	410
Мин.	393	346	338	312	325	237	346	381	394	399	395	410
Ср.	367	343	316	289	284	225	319	373	392	395	378	392
Макс.	339	340	299	265	225	203	271	361	390	391	357	372

Год. макс: 203 *Ср. год:* 339 *Год. мин:* 410
Датум: 20.06.2016 T (°C) HE *Датум:* 20.12.2016

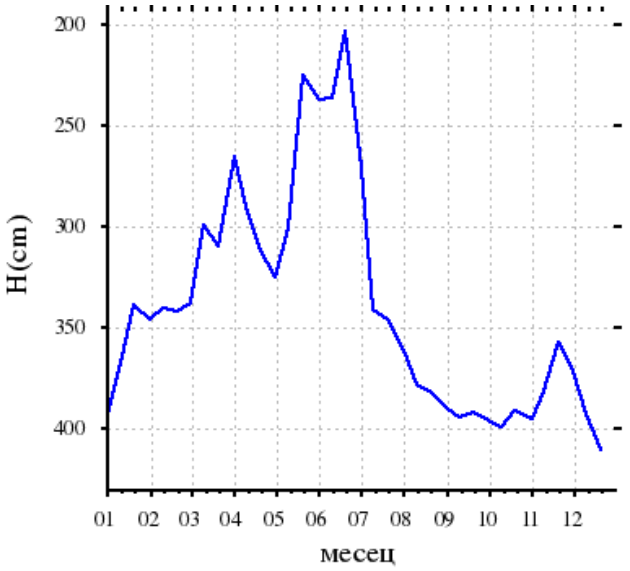

Назив водног тела : Панчевачки рит
Шифра водног тела : D GW I 3
Број водног тела : 29
Површина водног тела : 413,74 km^2
Број хидр. станица подземних вода : 4



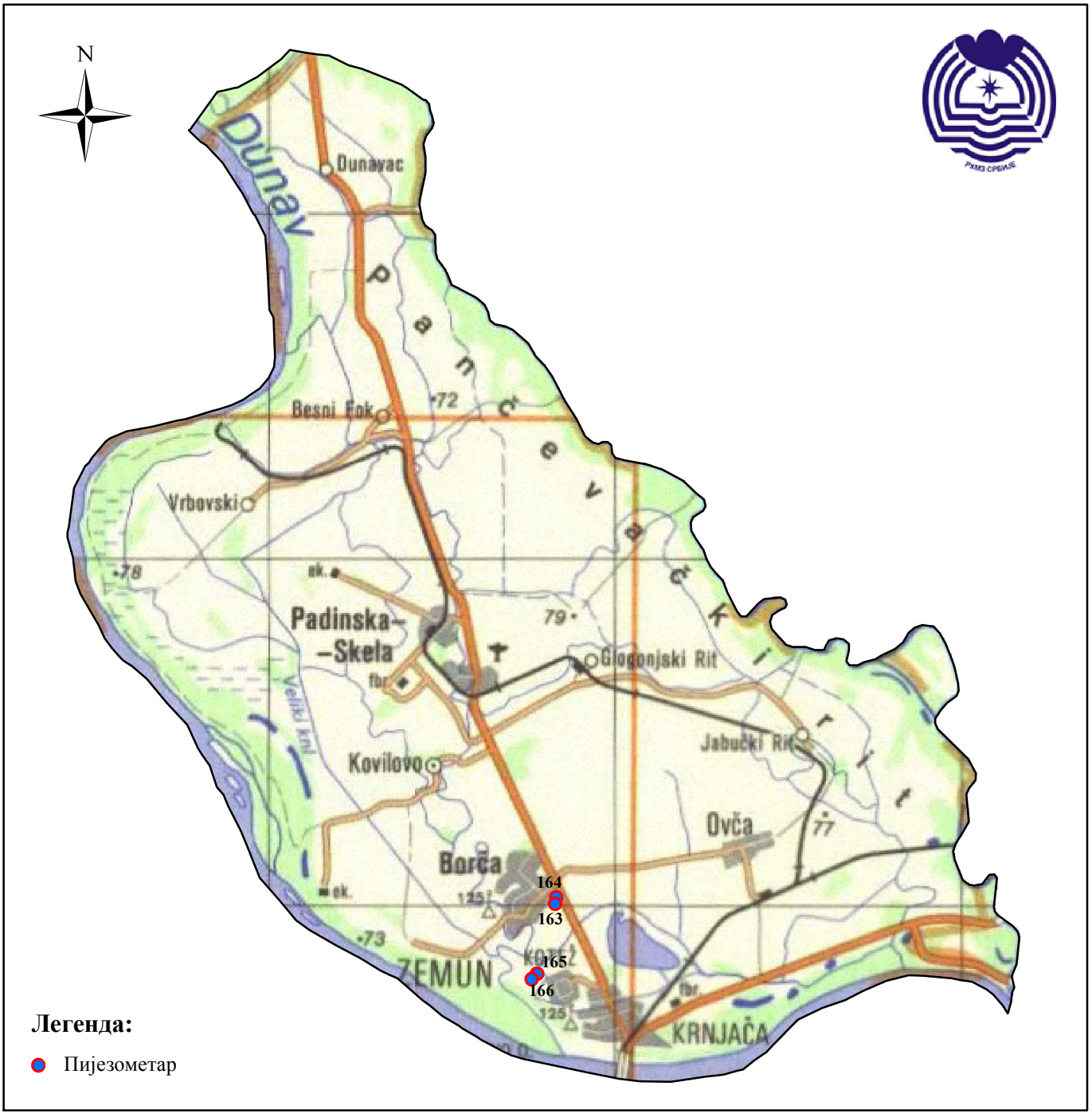

Шифра станице: **163**	*Водно тело:* **29**	*Кота 0 (мнм):*	**73.79**
Назив пијезометра: **Борча-дубок**	**D_GW_I_3**	*Кота терена (мнм):*	**73.39**

Дан	*I*	*II*	*III*	*IV*	*V*	*VI*	*VII*	*VIII*	*IX*	*X*	*XI*	*XII*
1	336	314	300	264		282	268	319	289	380	410	389
2	337	313	299	266		274	270	320	290	385	408	386
3		312	299	266		274	274	321	291	378	394	378
4		313	299	267		276	276	323	294	381	395	376
5	336	314	298	268		278	278	324	282	378	403	381
6	340	313	295	269	266	280	281	325	268	385	401	384
7	337	313	288	270	268	282	284	327	271	387	391	378
8		313	288	271	270	284	286	329	279	386	380	385
9	312	312	287	272	272	285	288	329	282	386	366	394
10	301	312	287	275	272	287	291	323	282	394	362	402
11	301	315	283	276	273	289	293	300	284	404	368	397
12	304	314	278	276	269	288		296	287	387	366	397
13	305	313	278	276	264	283		295	289	381	352	388
14		312	279	278	266	278		298	288	386	349	396
15		310	280	278	268	281		304	290	392	353	395
16		308	283	278	269	283		308	295	390	364	390
17		306	282	278	270	287		309	297	386	372	392
18		305	282	279	271	289		307	298	393	377	398
19		307	284	281	273	287		306	294	398	377	399
20		307	284	283	275	270	298	303	285	408	376	404
21	310	306	285	283	276	255	300	306	279	408	378	405
22	311	306	277	283	278	258	303	275	274	397	378	406
23	312	306	263	283	278	261	305	270	359	397	379	409
24		306	260	283	279	264	307	276	336	400	384	417
25	313	304	262	278	276	267	309	279	345	402	384	412
26	314	301		276	276	270	310	281	350	397	384	411
27	313	300		277	278		312	283	351	392	383	411
28	314	300	260	278	279	260	313	286	355	392	377	411
29	314	299	261		281	262	314	291	364	400	370	406
30	313		262		283	265	316	289	374	404	374	406
31	313		262		286		318	287		405		413
Мин.		315				289		329	374	408	410	417
Ср.		309				276		303	304	392	378	397
Макс.		299				255		270	268	378	349	376

Год. макс:	*Ср. год:*	*Год. мин:*
Датум:	T (°C) ДА	*Датум:*

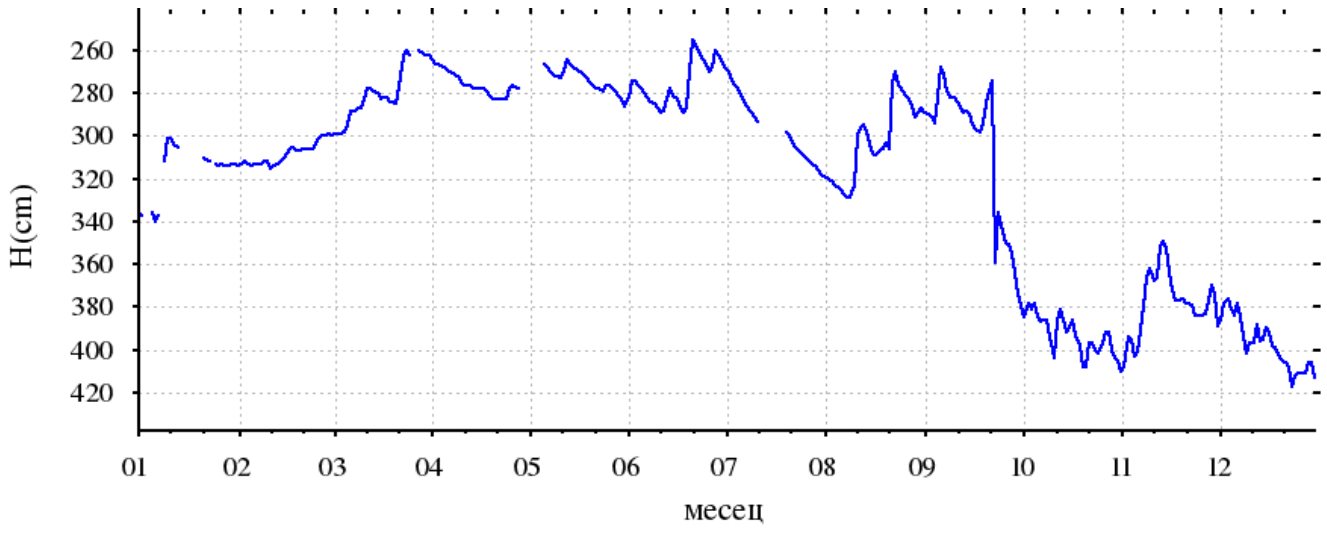

Шифра станице: 164
Назив пијезометра: Борча

Водно тело: 29
D_GW_I_3

Кота 0 (мнм): 72.52
Кота терена (мнм): 72.20

Дан	I	II	III	IV	V	VI	VII	VIII	IX	X	XI	XII
1	310	320	300	260	285	285	266	310	335	345	315	315
10	320	315	288	270	274	276	285	325	330	347	298	325
20	326	312	284	280	280	280	292	332	340	332	310	335
Мин.	326	320	300	280	285	285	292	332	340	347	315	335
Ср.	319	316	291	270	280	280	281	322	335	341	308	325
Макс.	310	312	284	260	274	276	266	310	330	332	298	315

Год. макс: 260 *Ср. год:* 306 *Год. мин:* 347
Датум: 01.04.2016 T (°C) HE *Датум:* 10.10.2016

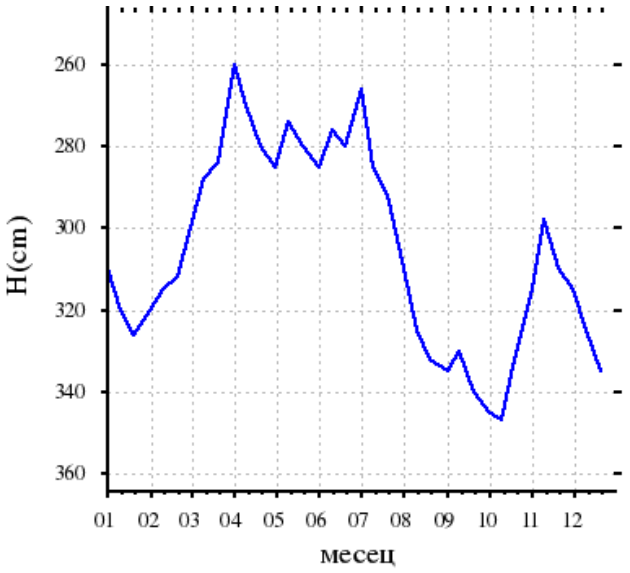

Шифра станице: 165
Назив пијезометра: Чуварница-дубок

Водно тело: 29
D_GW_I_3

Кота 0 (мнм): 71.76
Кота терена (мнм): 71.34

Дан	I	II	III	IV	V	VI	VII	VIII	IX	X	XI	XII
1	142	115	83	62	103	100	106	132	148	160	110	108
5	138	120	60	80	100	105	112	134	146	164	105	112
10	132	125	55	92	102	108	126	140	140	162	98	118
15	100	116	60	102	100	104	129	144	134	154	100	121
20	108	100	70	110	105	102	132	150	132	148	105	124
25	113	93	50	98	102	100	138	154	130	132	108	128
Мин.	142	125	83	110	105	108	138	154	148	164	110	128
Ср.	122	112	63	91	102	103	124	142	138	153	104	119
Макс.	100	93	50	62	100	100	106	132	130	132	98	108

Год. макс: 50 *Ср. год:* 114 *Год. мин:* 164
Датум: 25.03.2016 T (°C) HE *Датум:* 05.10.2016

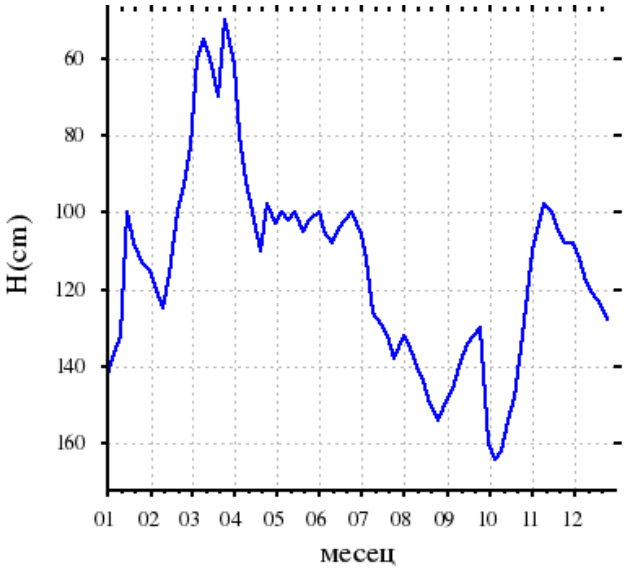

Шифра станице: 166
Назив пијезометра: Чуварница

Водно тело: 29
D_GW_I_3

Кота 0 (мнм): 71.88
Кота терена (мнм): 71.51

Дан	I	II	III	IV	V	VI	VII	VIII	IX	X	XI	XII
1	144	117	85	64	105	102	108	134	150	162	112	110
5	140	122	64	82	102	107	114	136	148	166	108	114
10	135	127	57	94	104	110	128	142	142	164	100	120
15	102	118	62	104	102	106	131	146	136	156	104	123
20	110	102	72	112	107	104	134	152	134	150	107	126
25	115	95	52	100	104	102	140	156	132	134	110	130
Мин.	144	127	85	112	107	110	140	156	150	166	112	130
Ср.	124	114	65	93	104	105	126	144	140	155	107	121
Макс.	102	95	52	64	102	102	108	134	132	134	100	110

Год. макс: 52 *Ср. год:* 117 *Год. мин:* 166
Датум: 25.03.2016 T (°C) HE *Датум:* 05.10.2016

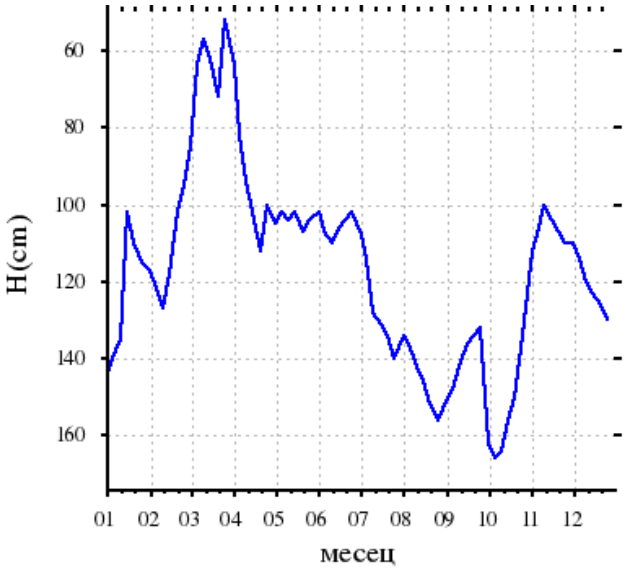

Назив водног тела : Неготин Кладово - алувион
Шифра водног тела : D GW I 6
Број водног тела : 31
Површина водног тела : 462,86 km^2
Број хидр. станица подземних вода : 4



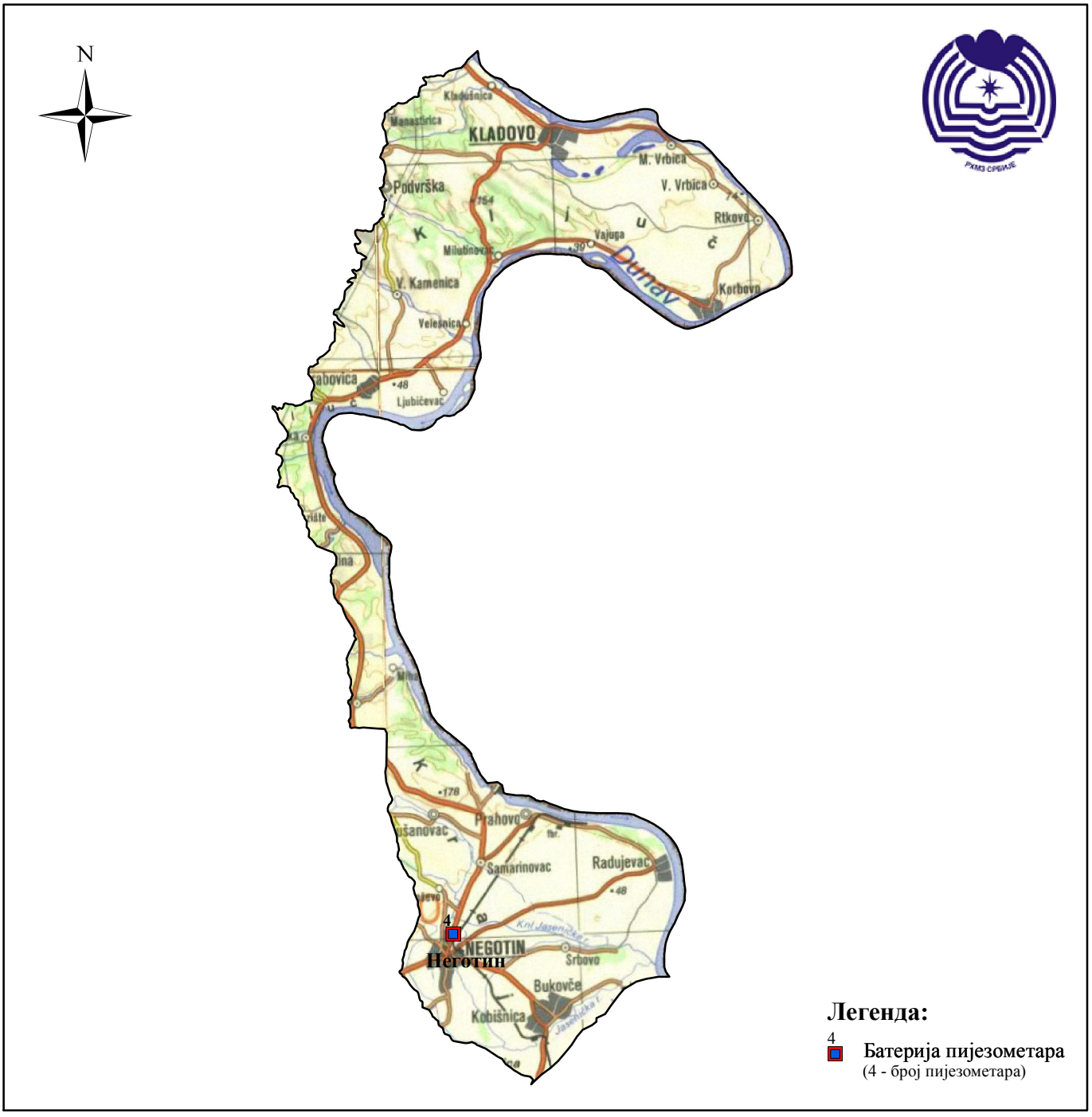

Шифра станице: **H-1**
Назив пијезометра: **Неготин (H-1)**

Водно тело: **31**
D_GW_I_6

Кота 0 (мнм):
Кота терена (мнм):

Дан	*I*	*II*	*III*	*IV*	*V*	*VI*	*VII*	*VIII*	*IX*	*X*	*XI*	*XII*
1		85	87	85	111	113	137	125	150	162	145	127
2		86	88	87	111	111	138	125	152	162	145	127
3		86	86	88	96	113	138	127	153	162	146	130
4		89	67	88	92	115	140	128	152		147	131
5		91	64	89	91	115	141	130	152		147	131
6		92	67	90	93	117	141	131	152		146	131
7	110	93	68	91	96	118	143	133	153		145	133
8	108	93	70	92	99	119	144	134	153		129	132
9	104	93	68	92	100	119	145	133	154		110	132
10	101	89	60	93	101	120	146	134	154		113	133
11	98	88	60	95	102	121	146	135	155		116	133
12	90	88	63	96	97	120	146	138	155		110	134
13		76	66	97	92	119	148	139	156		106	136
14	87	72	69	96	95	118	148	139	156		109	135
15	86	77	72	98	91	120	117	140	157		111	136
16	77	80	75	99	88	123	63	141	157		112	138
17	71	82	76	100	91	124	78	141	158		114	137
18	73	80	76	101	94	124	87	142	158		116	138
19	77	73	79	102	96	125	93	143	158		118	138
20	80	73	81	103	98	126		144	158		119	139
21	84	75	82	104	101	127	102	144	159	148	121	139
22		77	78	103	103	128	106	145	159	145	122	139
23	89	78	65	103	103	129	109	143	160	144	123	140
24	91	82	65	104	104	130	111	144	160	144	123	140
25	91	83	70	106	106	131	113	145	160	144	124	140
26	88	84		108	108		115	146	161	143	125	141
27	87	87		109	109		117	147	161	144	125	
28	86	88	77	110	110		119	147	161	145	126	
29		87	79	110	111	135	120	148	161	144	127	
30	83		82	111	112	136	122	149	162	144	128	
31	83		83		114		124	151		145		
Мин.		93		111	114			151	162		147	
Ср.		84		97	100			139	157		121	
Макс.		72		85	88			125	150		106	

Год. макс:
Датум:

Ср. год:
T (°C) ДА

Год. мин:
Датум:

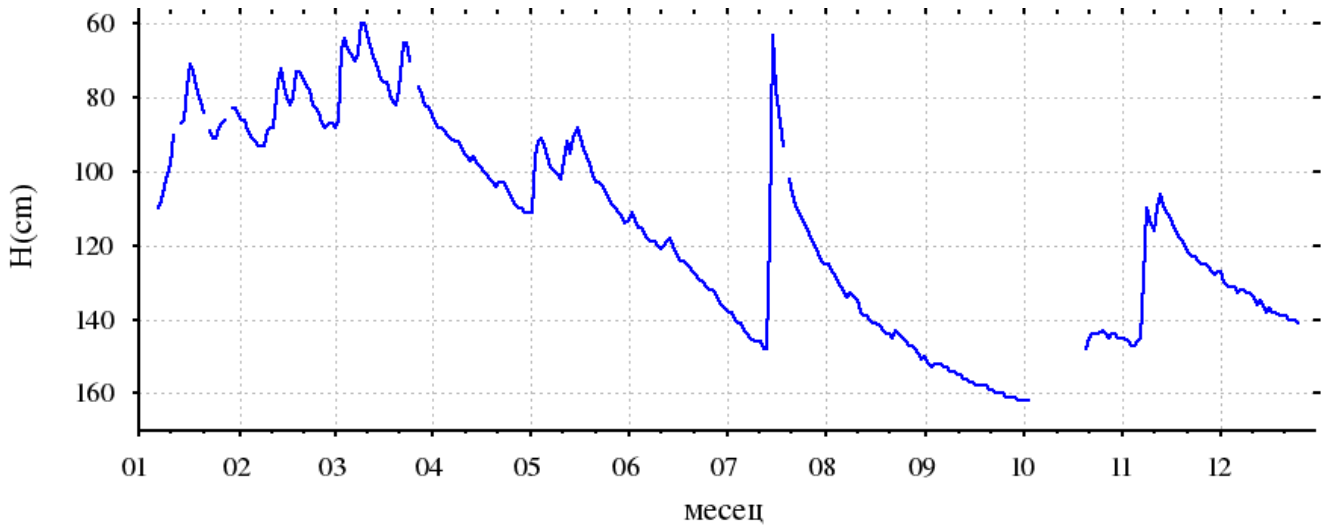

Назив водног тела : Кличевац
Шифра водног тела : D GW I 9
Број водног тела : 39
Површина водног тела : 604,28 km^2
Број хидр. станица подземних вода : 4



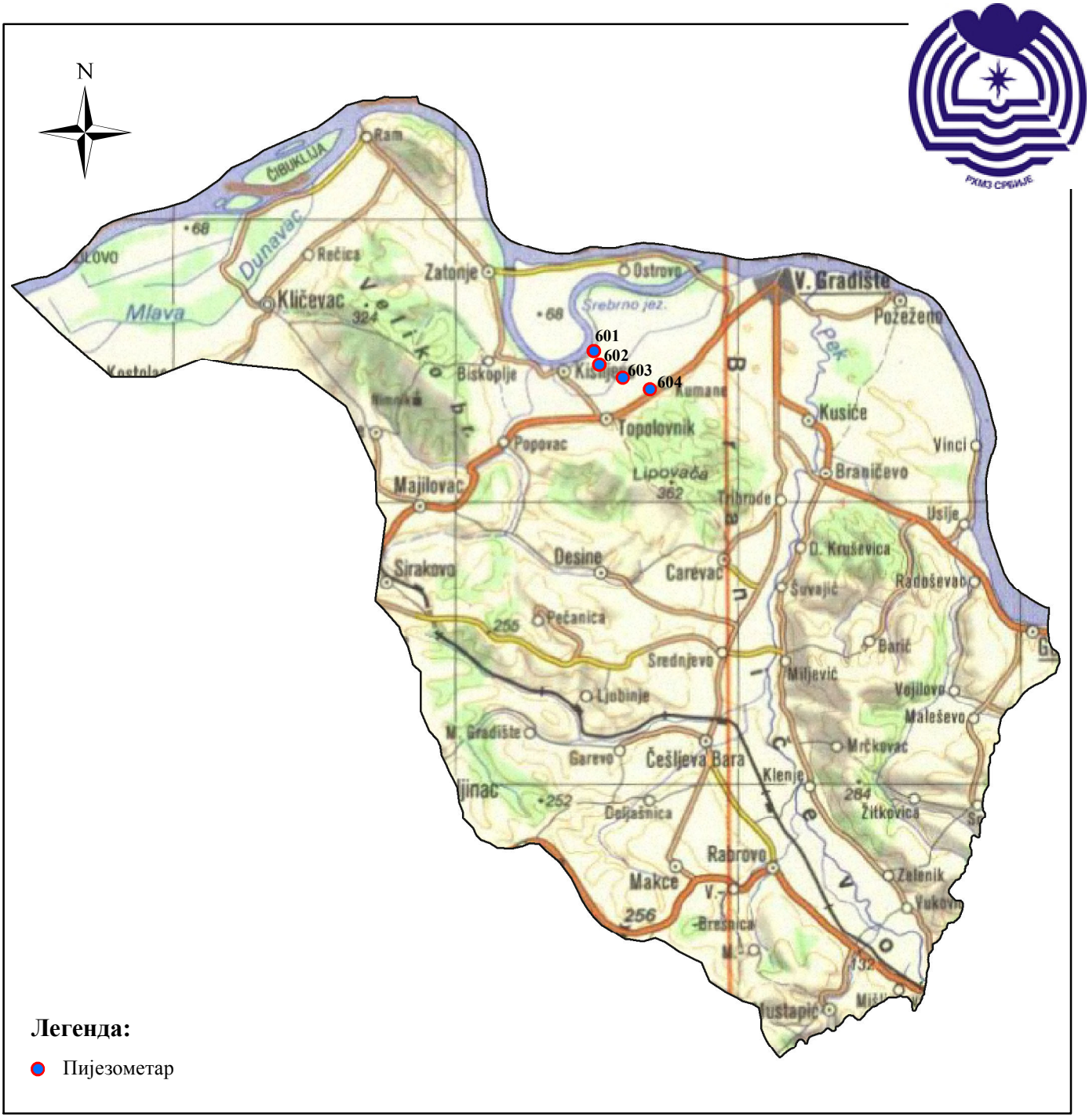

Легенда:

Пијезометар

Шифра станице: 601
Назив пијезометра: Циглана

Водно тело: 39
D_GW_I_9

Кота 0 (мнм): 70.79
Кота терена (мнм): 70.53

Дан	I	II	III	IV	V	VI	VII	VIII	IX	X	XI	XII
1	687	674	687	679	670	665	676	649	675	672	676	
10	682	676	683	680	672	663	663			674		
20	672	688	680	677	668	662	665			676	670	
Мин.	687	688	687	680	672	665	676			676		
Ср.	680	679	683	679	670	663	668			674		
Макс.	672	674	680	677	668	662	663			672		

Год. макс: Ср. год: Год. мин:
Датум: T (°C) HE Датум:

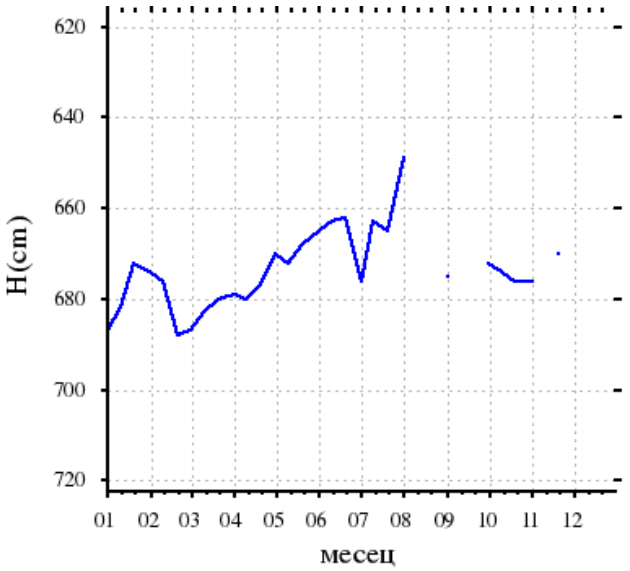

Шифра станице: 602
Назив пијезометра: Влашки Гај

Водно тело: 39
D_GW_I_9

Кота 0 (мнм): 69.36
Кота терена (мнм): 68.85

Дан	I	II	III	IV	V	VI	VII	VIII	IX	X	XI	XII
1	405	384	358	319	325	252	263	250	301	341	336	301
10	382	387	332	320	300	294	312			344		308
20	372	357	268	324	250	293	316			339	306	312
Мин.	405	387	358	324	325	294	316			344		312
Ср.	386	376	319	321	292	280	297			341		307
Макс.	372	357	268	319	250	252	263			339		301

Год. макс: Ср. год: Год. мин:
Датум: T (°C) HE Датум:

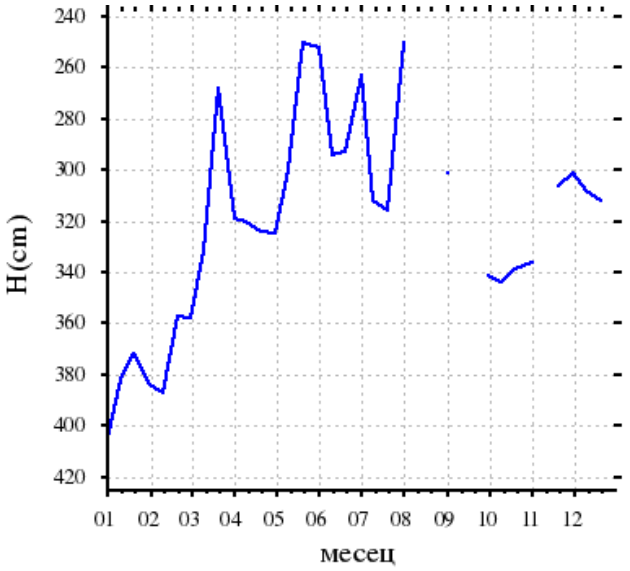

Шифра станице: 604
Назив пијезометра: Кумане

Водно тело: 39
D_GW_I_9

Кота 0 (мнм): 72.72
Кота терена (мнм): 72.18

Дан	I	II	III	IV	V	VI	VII	VIII	IX	X	XI	X
1	422	380	363	292	294	242	259	215	273	305	305	210
10	387	387	296	302	248	251	270			316		255
20	347	367	314	310	236	241	265			300	231	263
Мин.	422	387	363	310	294	251	270			316		263
Ср.	385	378	324	301	259	245	265			307		243
Макс.	347	367	296	292	236	241	259			300		210

Год. макс: Ср. год: Год. мин:
Датум: T (°C) HE Датум:

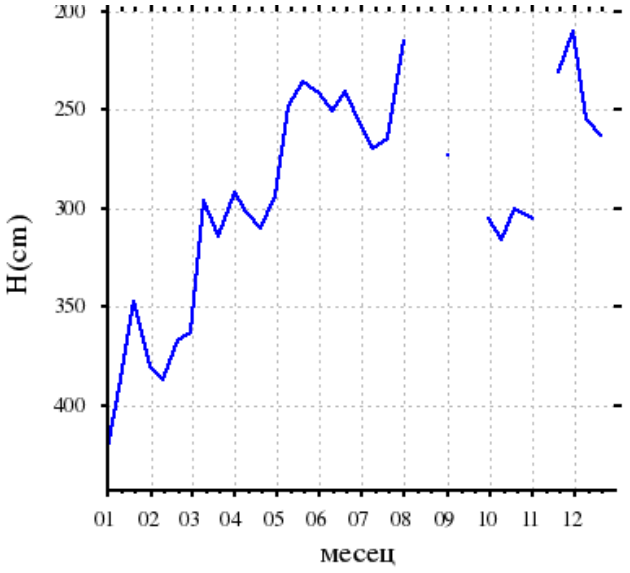

Назив водног тела : Костолац

Шифра водног тела : ML GW I 1

Број водног тела : 40

Површина водног тела : 1005,37 km^2

Број хидр. станица подземних вода : 4



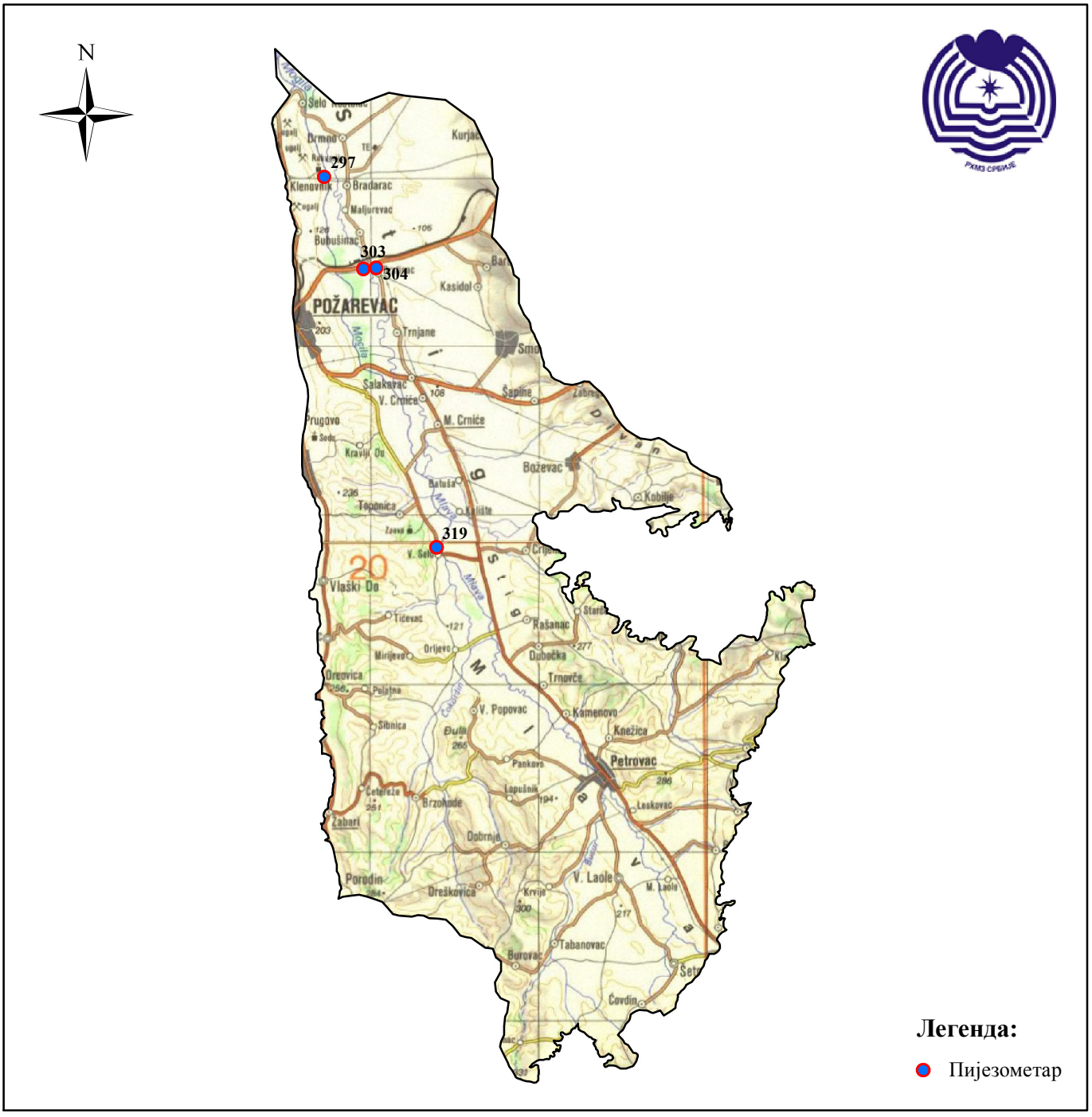

Шифра станице: 303
Назив пијезометра: Братинац

Водно тело: 40
ML_GW_I_1

Кота 0 (мнм): 78.76
Кота терена (мнм): 78.36

Дан	I	II	III	IV	V	VI	VII	VIII	IX	X	XI	XII
1	198	183	180	178	175	174	172	169	171	178	184	185
10	178	180	177	176	173	172	172			180		187
20	178	180	177	177	172	170	170			182	184	190
Мин.	198	183	180	178	175	174	172			182		190
Ср.	185	181	178	177	173	172	171			180		187
Макс.	178	180	177	176	172	170	170			178		185

Год. макс: Ср. год: Год. мин:
Датум: T (°C) HE Датум:

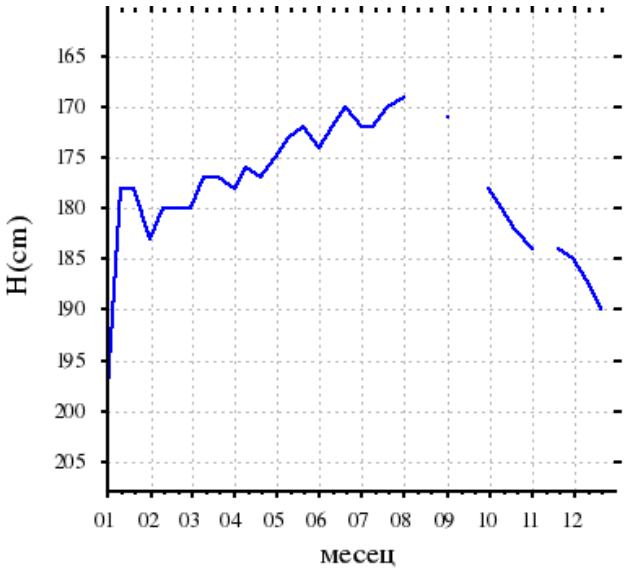

Шифра станице: 304
Назив пијезометра: Братинац-село

Водно тело: 40
ML_GW_I_1

Кота 0 (мнм): 88.16
Кота терена (мнм): 87.66

Дан	I	II	III	IV	V	VI	VII	VIII	IX	X	XI	XII
1	987	963	959	942	953	958	973		993	996	998	979
10	966	962	950	943	947	959	975		996	997		979
20	963	961	947	947	948	964	983		997	994	998	980
Мин.	987	963	959	947	953	964	983		997	997		980
Ср.	972	962	952	944	949	960	977		995	996		979
Макс.	963	961	947	942	947	958	973		993	994		979

Год. макс: Ср. год: Год. мин:
Датум: T (°C) HE Датум:

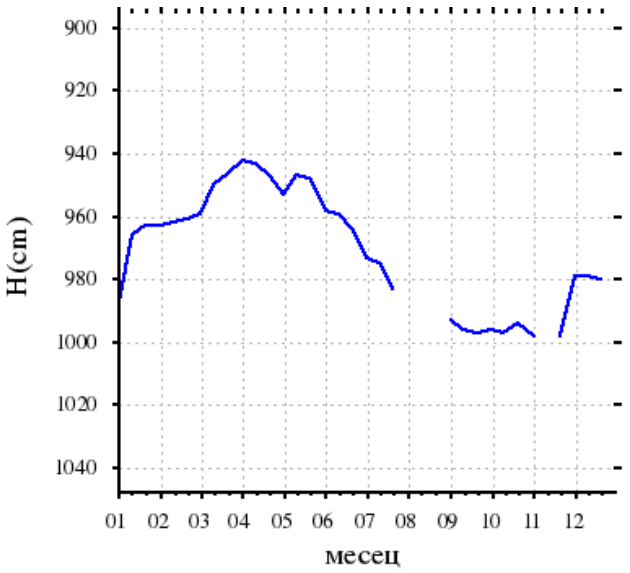

Шифра станице: 319
Назив пијезометра: Велико Село

Водно тело: 40
ML_GW_I_1

Кота 0 (мнм): 96.55
Кота терена (мнм): 95.95

Дан	I	II	III	IV	V	VI	VII	VIII	IX	X	XI	XII
1			326	273	309	298	337	271	343	358	360	342
10			272		272	319	386					356
20		298	292		280	317	360				332	362
Мин.			326		309	319	386					362
Ср.			297		287	311	361					353
Макс.			272		272	298	337					342

Год. макс: Ср. год: Год. мин:
Датум: T (°C) HE Датум:

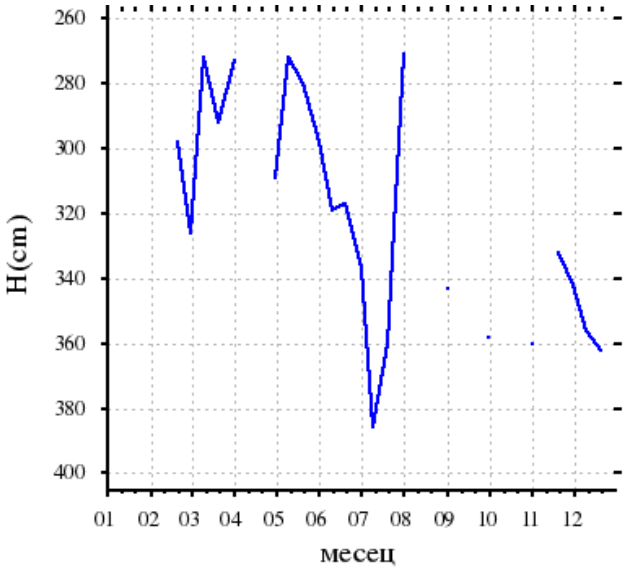

Назив водног тела : Велика Морава алувион - лева обала

Шифра водног тела : VMOR GW I 1

Број водног тела : 63

Површина водног тела : 468,26 km^2

Број хидр. станица подземних вода : 27



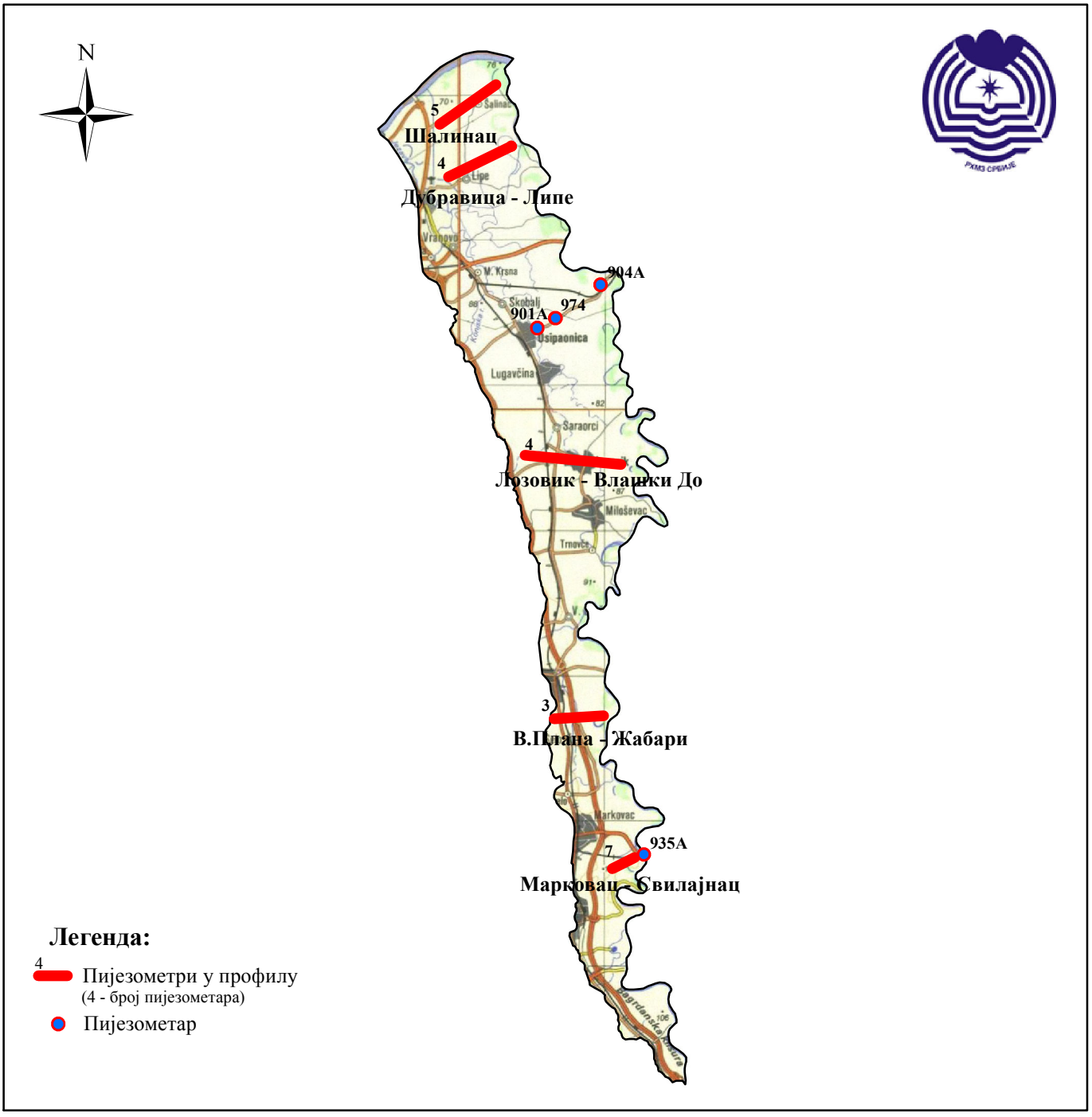

Шифра станице: **ПЛ-111**
Назив пијезометра: **Шалинац**

Водно тело: **63**
VMOR_GW_I_1

Кота 0 (мнм):
Кота терена (мнм):

Дан	*I*	*II*	*III*	*IV*	*V*	*VI*	*VII*	*VIII*	*IX*	*X*	*XI*	*XII*
1	425	404	279	320	383	359	352	390	413	424	414	362
2	425	405	285	323	384	361	356	392	415	424	413	368
3	424	406	283	330	384	364	360	391	416	426	414	375
4	423	406	272	337	373	366	362	395	417	425	415	379
5	424	407	271	346	350	365	364	396	418	425	415	381
6	425	407	272	352	354	366	365	399	417	425	416	383
7	423	407	267	354	352	363	368	399	415	426	417	386
8	423	406	272	354	349	362	372	401	417	425	415	388
9	423	405	270	355	349	359	375	398	420	425	409	390
10	422	402	261	359	349	357	379	401	421	424	407	392
11	422	399	254	362	348	353	381	403	421	422	407	394
12	421	394	247	364	345	354	384	401	421	422	404	395
13	420	387	243	365	341	355	388	404	422	418	396	397
14	420	384	243	365	345	357	392	405	423	419	376	398
15	419	386	243	366	347	362	395	406	422	419	330	400
16	415	383	246	368	350	360	393	407	423	420	295	403
17	412	377	249	370	353	356	390	407	424	419	294	403
18	410	354	255	371	352	357	391	406	424	419	295	404
19	404	335	261	373	348	357	394	407	424	419	290	405
20	396	330	267	375	346	352	397	408	420	419	289	406
21	394	324	266	377	342	349	398	409	420	419	287	407
22	394	310	266	378	332	347	397	410	422	419	301	407
23	395	305	261	379	322	353	392	406	423	415	316	408
24	396	307	267	380	305	359	384	404	424	415	325	409
25	398	307	285	373	309	362	379	406	424	415	332	409
26	400	298	289	372	317	359	377	408	423	415	336	410
27	402	294	295	376	331	348	376	409	422	417	332	411
28	402	292	307	379	341	335	379	411	422	417	339	411
29	403	281	316	381	351	332	382	411	422	416	349	412
30	403		323	380	355	343	382	411	422	415	356	413
31	403		323		355		387	413		415		414
Мин.	425	407	323	381	384	366	398	413	424	426	417	414
Ср.	412	362	273	363	347	356	380	404	421	420	359	397
Макс.	394	281	243	320	305	332	352	390	413	415	287	362

Год. макс: 243
Датум: 15.03.2016

Ср. год: 374
T (°C) ДА

Год. мин: 426
Датум: 07.10.2016

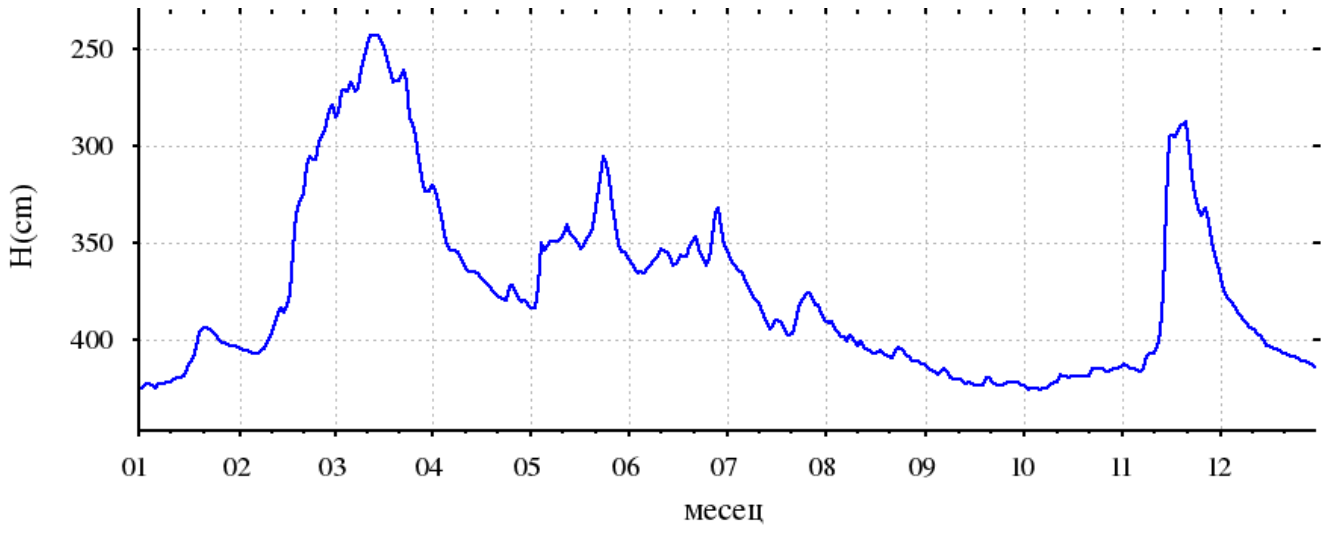

Шифра станице: **ПЛ-133**	*Водно тело:* **63**	*Кота 0 (мнм):*	**86.24**
Назив пијезометра: **Лозовик-Влашки До**	**VMOR_GW_I_1**	*Кота терена (мнм):*	**85.84**

Дан	*I*	*II*	*III*	*IV*	*V*	*VI*	*VII*	*VIII*	*IX*	*X*	*XI*	*XII*
1	441	422	410			319	350	385	407	429	438	431
2	440	421	408			320	351	386	408	429	438	432
3	440	420	408			321	353	387	409	430	439	434
4	439	421	408			322	355	388	409	430	439	434
5	440	421	407			323	356	390	410	431	438	434
6	439	420	403			324	358	391	411	432	438	435
7	440	419	398			326	360	392	412	432	438	436
8	440	419	395			325	360	392	412	433	436	434
9	439	417	391			326	362	390	413	433	436	434
10	437	418	389			328	364	391	414	433	437	434
11	435	418	388			329	365	393	415	432	436	433
12	435	416	385			329	366	394	416	433	435	435
13	435	416	381			329	367	394	416	434	435	436
14	433	415				330	369	395	417	434	435	436
15	432	418				333	368	395	418	434	434	437
16	430	418				334	369	396	419	436	433	438
17	430	416				336	370	397	420	435	432	437
18	429	415				338	371	398	420	435	432	438
19	428	415				338	372	399	420	435	432	438
20	428	415			306	340	373	400	422	435	432	438
21	429	414			308	342	375	401	423	436	432	439
22	428	413			308	343	377	401	423	436	432	439
23	427	413			307	344	378	401	424	436	432	439
24	427	413			308	345	379	401	424	437	431	438
25	426	412			310	346	379	402	425	436	431	439
26	426	412			312	347	379	403	426	437	431	439
27	425	412			313	347	380	403	427	438	431	439
28	424	412			314	347	381	403	427	438	432	440
29	424	411			314	349	382	404	427	437	433	441
30	422				316	349	383	405	428	438	432	441
31	421				319		384	407		438		440
Мин.	441	422				349	384	407	428	438	439	441
Ср.	432	416				334	369	396	418	434	434	437
Макс.	421	411				319	350	385	407	429	431	431

Год. макс:	*Ср. год:*	*Год. мин:*
Датум:	T (°C) ДА	*Датум:*

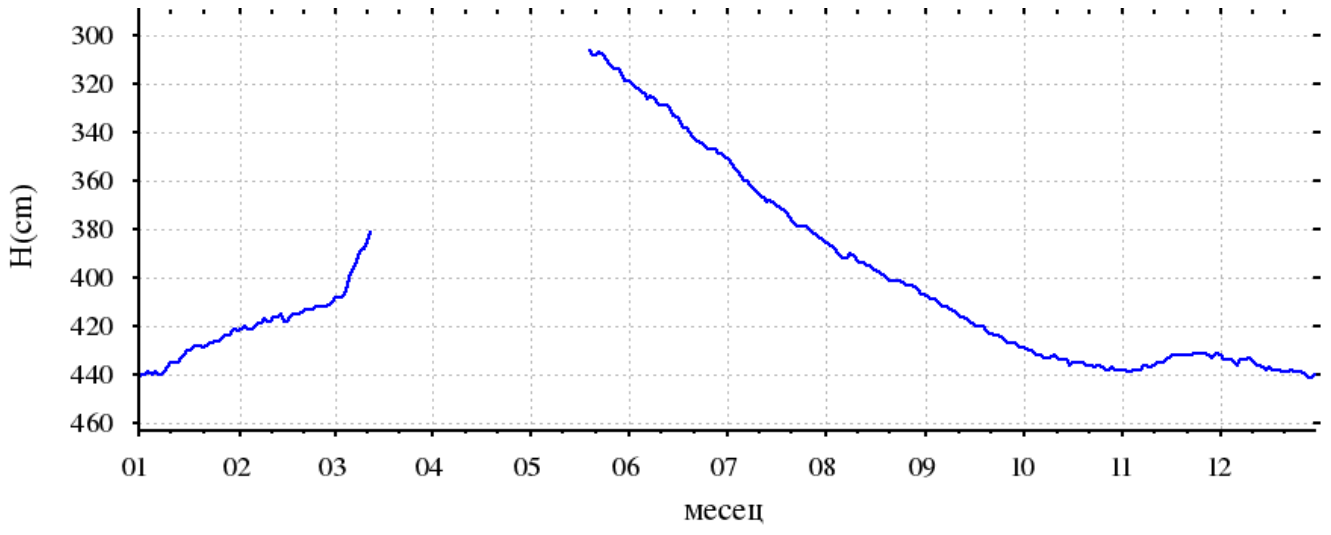

Шифра станице: **ПЛ-141**	*Водно тело:* **63**	*Кота 0 (мнм):*	**96.85**
Назив пијезометра: **В.Плана-Жабари**	**VMOR_GW_I_1**	*Кота терена (мнм):*	**96.45**

Дан	*I*	*II*	*III*	*IV*	*V*	*VI*	*VII*	*VIII*	*IX*	*X*	*XI*	*XII*
1			766	618	653	656					781	768
2			765	622	654	656					781	768
3			764	622	653	656					782	769
4			763	622	649	659					782	769
5			764	623	646	658					782	769
6			763	624	643	658					782	769
7			762	626	641	658					782	769
8			761	626	640	660					783	770
9			761	627	641	660					781	769
10			759	629	640	660					781	769
11			733	630	639	662					781	769
12			690	631	638	663					781	769
13			677	632	637	663					780	770
14			660	633	639	663					780	771
15			645	635	641	666					779	771
16			635	636	641	668				777	778	772
17			626	639	640	669				778	777	772
18			624	640	642	675				778	776	772
19			621	641	642	676				778	775	773
20			620	643	645	679				778	774	773
21			619	646	644	679				778	773	773
22			617	648	646	680				779	773	774
23			615	646	646	681				779	772	774
24		766	613	646	646	684				779	772	774
25		767	614	646	646	691				780	771	774
26		766	615	648	647					779	770	775
27		766	614	649	651					780	770	775
28		766	615	651	652					780	770	775
29		766	615	652	652					781	770	776
30			616	653	652					781	769	777
31			617		654					781		777
Мин.			766	653	654						783	777
Ср.			678	636	645						777	772
Макс.			613	618	637						769	768

Год. макс:	*Ср. год:*	*Год. мин:*
Датум:	T (°C) ДА	*Датум:*

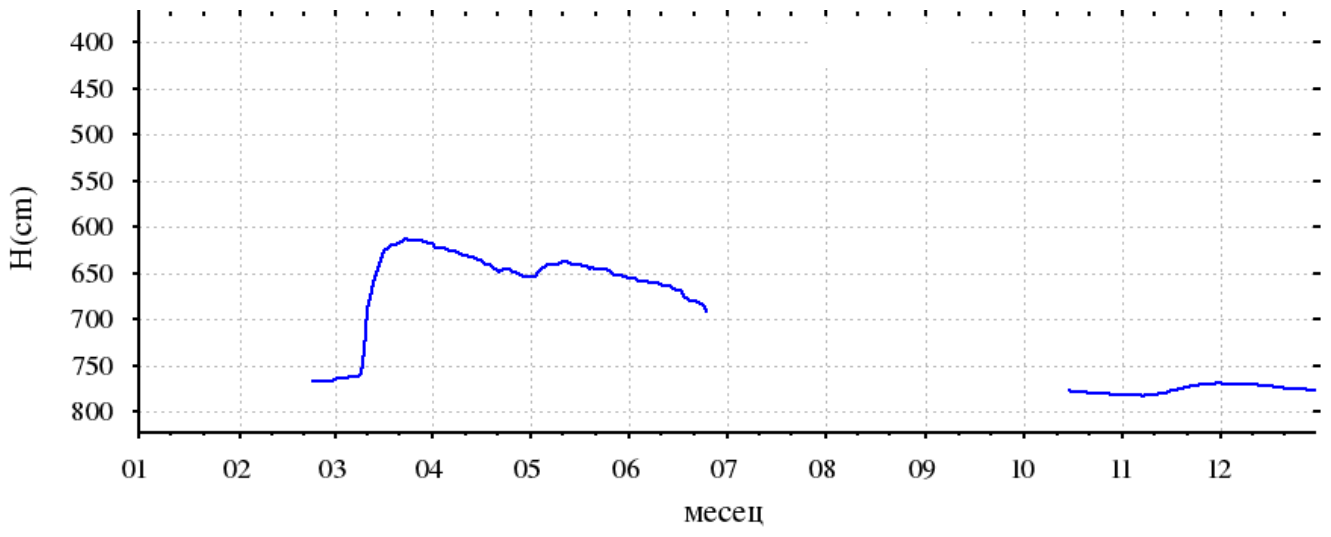

Шифра станице: ПЛ-114
Назив пијезометра: Шалинац
Водно тело: 63
VMOR_GW_I_1
Кота 0 (мнм): 69.19
Кота терена (мнм):

Дан	I	II	III	IV	V	VI	VII	VIII	IX	X	XI	XII
1	257	252	253	229	241	231	242	249	260	259	250	240
10	255	257	247	235	222	234	244	253		258		241
20	252	251	237		154	238	247	257		253	240	243
Мин.	257	405	402		355	366	398	410		259		243
Ср.	255	359	350		314	333	357	377		257		241
Макс.	252	251	237		154	230	242	249		253		240

Год. макс: *Ср. год:* *Год. мин:*
Датум: T (°C) НЕ *Датум:*

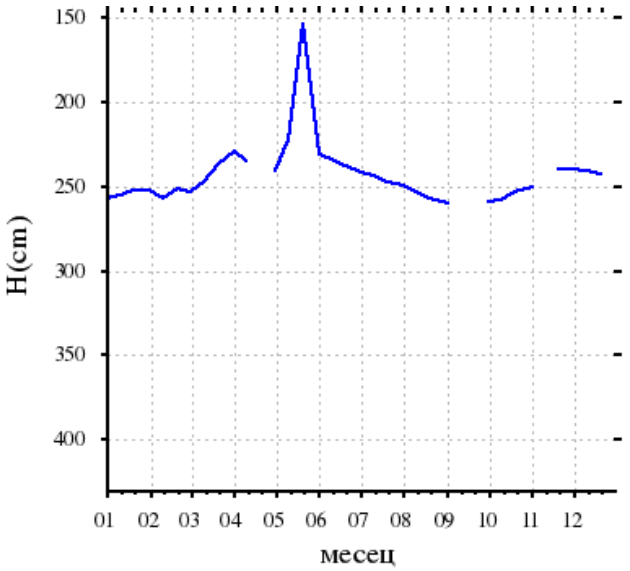

Шифра станице: 901А
Назив пијезометра: Осипаоница село
Водно тело: 63
VMOR_GW_I_1
Кота 0 (мнм): 78.37
Кота терена (мнм): 77.52

Дан	I	II	III	IV	V	VI	VII	VIII	IX	X	XI	XII
1	335	327	332	296	305	306	312	330	346	348	346	350
10	332	325	301	304	298	307	318	335	349	352	348	352
20	322	329	305		302	314	329	341	350	353	349	353
Мин.	335	329	332		305	314	329	341	350	353	349	353
Ср.	330	327	313		302	309	320	335	348	351	348	352
Макс.	322	325	301		298	306	312	330	346	348	346	350

Год. макс: *Ср. год:* *Год. мин:*
Датум: T (°C) НЕ *Датум:*

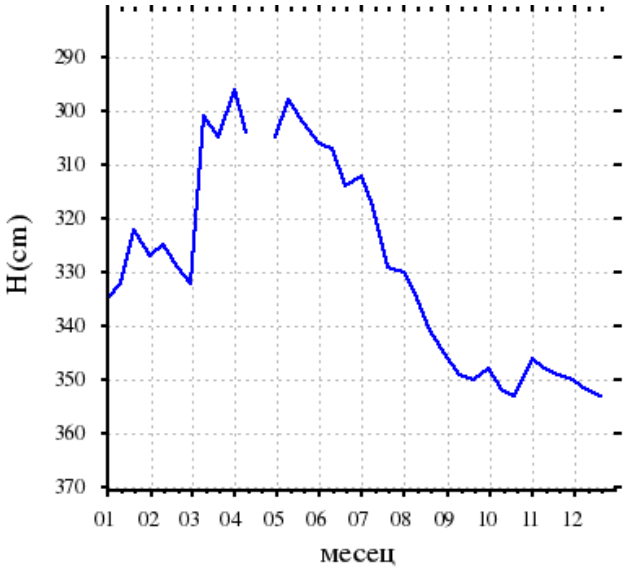

Шифра станице: 904А
Назив пијезометра: Осипаоница-водна заједница
Водно тело: 63
VMOR_GW_I_1
Кота 0 (мнм): 79.81
Кота терена (мнм): 79.11

Дан	I	II	III	IV	V	VI	VII	VIII	IX	X	XI	XII
1	934	922	896	806	835	826	852	885	904	921	929	889
10	937	914	885	798	836	844	859	892	909	925	932	892
20	932	908	839		822	849	875	893	915	929	905	901
Мин.	937	922	896		836	849	875	893	915	929	932	901
Ср.	934	915	873		831	840	862	890	909	925	922	894
Макс.	932	908	839		822	826	852	885	904	921	905	889

Год. макс: *Ср. год:* *Год. мин:*
Датум: T (°C) НЕ *Датум:*

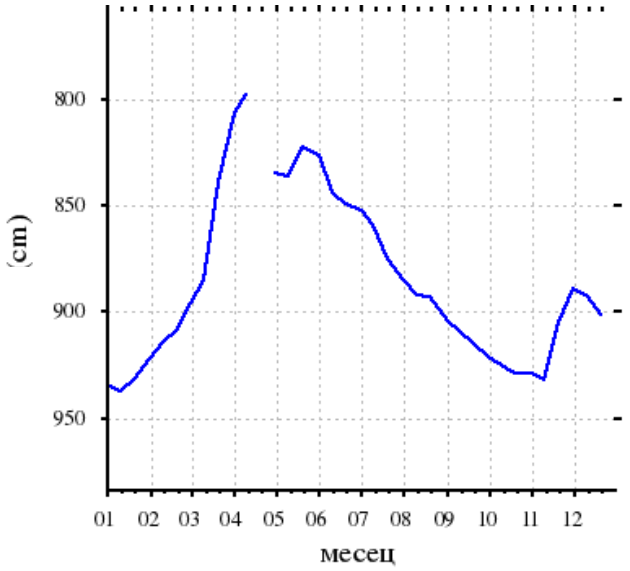

Шифра станице: 974
Назив пијезометра: Осипаоница-поље
Водно тело: 63
VMOR_GW_I_1
Кота 0 (мнм): 78.72
Кота терена (мнм): 77.90

Дан	I	II	III	IV	V	VI	VII	VIII	IX	X	XI	XII
1	470	462	476	446	443	432	443	455	448	475	482	482
10	472	472	465	443	428	433	446	455	470	478	484	485
20	472	474	459		429	439	452	461	473	480	487	489
Мин.	472	474	476		443	439	452	461	473	480	487	489
Ср.	471	469	467		433	435	447	457	464	478	484	485
Макс.	470	462	459		428	432	443	455	448	475	482	482

Год. макс: *Ср. год:* *Год. мин:*
Датум: T (°C) HE *Датум:*

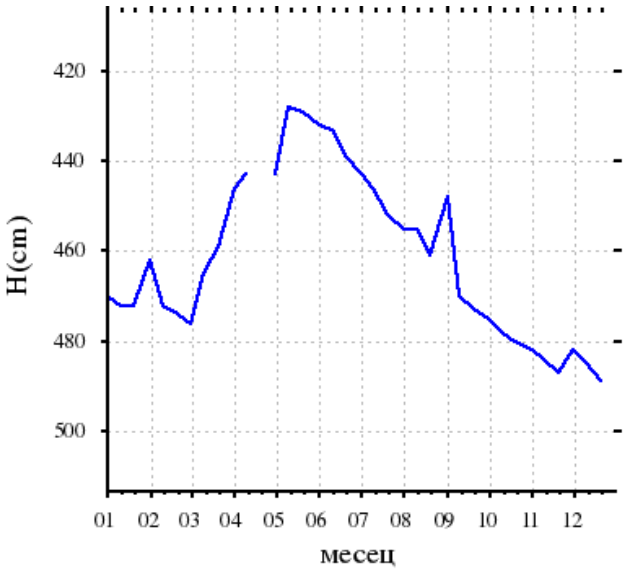

Шифра станице: ПЛ-112
Назив пијезометра: Шалинац
Водно тело: 63
VMOR_GW_I_1
Кота 0 (мнм):
Кота терена (мнм):

Дан	I	II	III	IV	V	VI	VII	VIII	IX	X	XI	XII
1	180	174	157	140	149	144	148	154	162	177	171	153
10	180	177	147	144	137	144	155			177		158
20	174	164	140		137	107	157			172	152	164
Мин.	180	177	157		149	144	157			177		164
Ср.	178	172	148		141	132	153			175		158
Макс.	174	164	140		137	107	148			172		153

Год. макс: *Ср. год:* *Год. мин:*
Датум: T (°C) HE *Датум:*

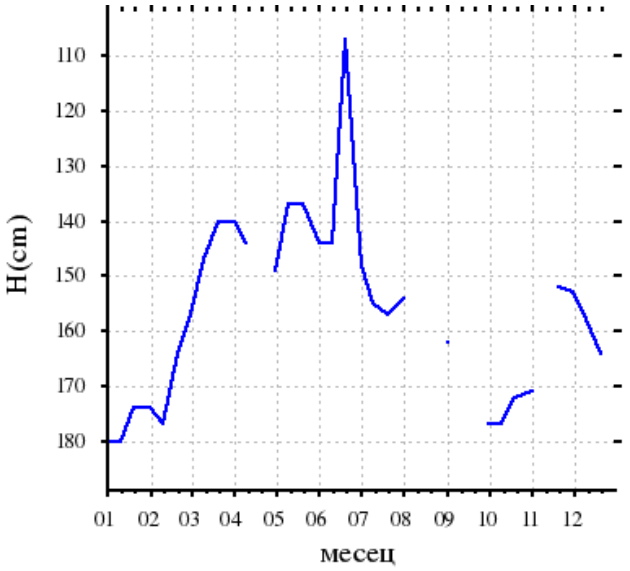

Шифра станице: ПЛ-113
Назив пијезометра: Шалинац
Водно тело: 63
VMOR_GW_I_1
Кота 0 (мнм):
Кота терена (мнм):

Дан	I	II	III	IV	V	VI	VII	VIII	IX	X	XI	XII
1	136	137	130	104	108	101	103	121	133	134	130	118
10	138	138	117	107	92	100	110			131		120
20	137	130	111		91	97	114			132	120	124
Мин.	138	138	130		108	101	114			134		124
Ср.	137	135	119		97	99	109			132		121
Макс.	136	130	111		91	97	103			131		118

Год. макс: *Ср. год:* *Год. мин:*
Датум: T (°C) HE *Датум:*

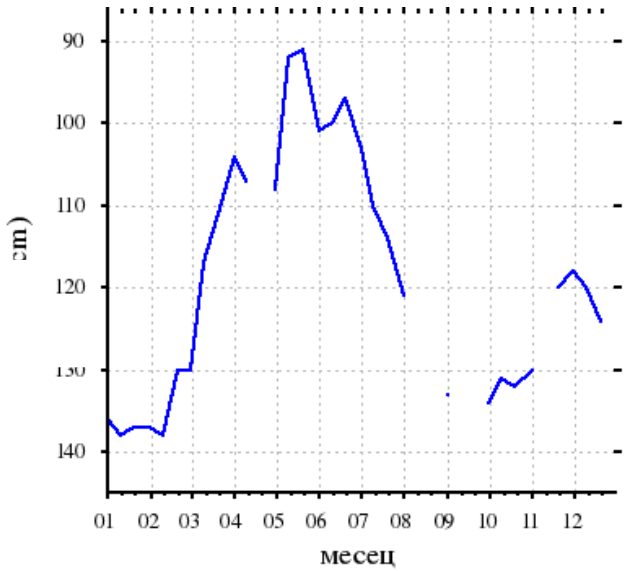

Шифра станице: ПЛ-115
Назив пијезометра: Шалинац
Водно тело: 63
VMOR_GW_I_1
Кота 0 (мнм): 70.29
Кота терена (мнм):

Дан	I	II	III	IV	V	VI	VII	VIII	IX	X	XI	XII
1	178	172	176	161	176	170	169	176	188	184	173	167
10	170	171	150	166	152	169	173			179		170
20	168	174	164		154	164	170			176	162	172
Мин.	178	174	176		176	170	173			184	173	172
Ср.	172	172	163		161	168	171			180	168	170
Макс.	168	171	150		152	164	169			176	162	167

Год. макс: *Ср. год:* *Год. мин:*
Датум: T (°C) HE *Датум:*

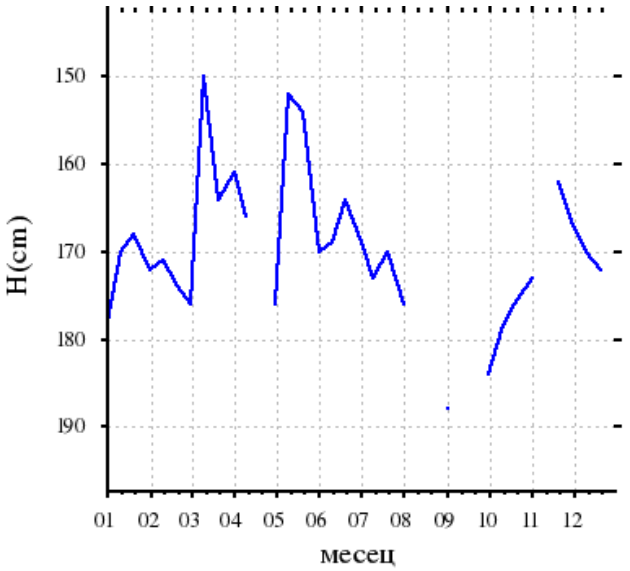

Шифра станице: ПЛ-123
Назив пијезометра: Дубравица-Липе
Водно тело: 63
VMOR_GW_I_1
Кота 0 (мнм): 71.67
Кота терена (мнм):

Дан	I	II	III	IV	V	VI	VII	VIII	IX	X	XI	XII
1	317	309	304	279	293	261	274	288	305	311	313	305
10	317	307	298	277	249	261	276			313		306
20	311	304	288		250	266	281			313	306	308
Мин.	317	309	304		293	266	281			313		308
Ср.	315	307	297		264	263	277			312		306
Макс.	311	304	288		249	261	274			311		305

Год. макс: *Ср. год:* *Год. мин:*
Датум: T (°C) HE *Датум:*

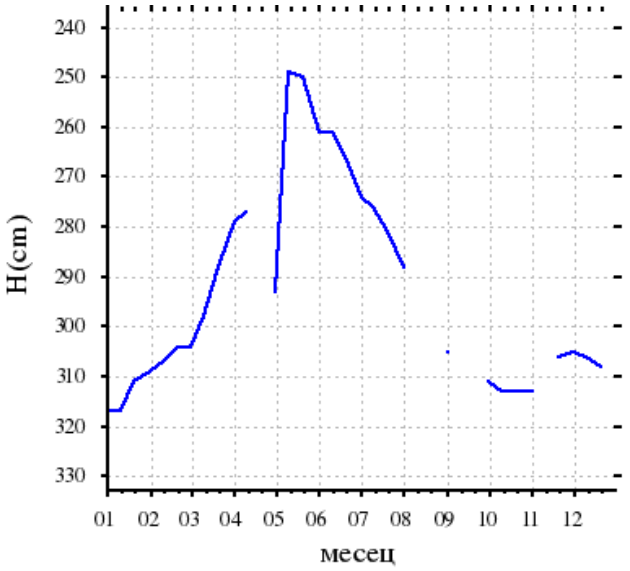

Шифра станице: ПЛ-124
Назив пијезометра: Дубравица-Липе
Водно тело: 63
VMOR_GW_I_1
Кота 0 (мнм):
Кота терена (мнм):

Дан	I	II	III	IV	V	VI	VII	VIII	IX	X	XI	XII
1	258	240	238	210	228	221	237	255	270	275	262	251
10	256	239	220	219	196	221	243			275		254
20	247	238	219		203	229	246			268	250	257
Мин.	258	240	238	219	228	229	246	255	270	275	262	257
Ср.	254	239	226	215	209	224	242	255	270	273	256	254
Макс.	247	238	219	210	196	221	237	255	270	268	250	251

Год. макс: *Ср. год:* *Год. мин:*
Датум: T (°C) HE *Датум:*

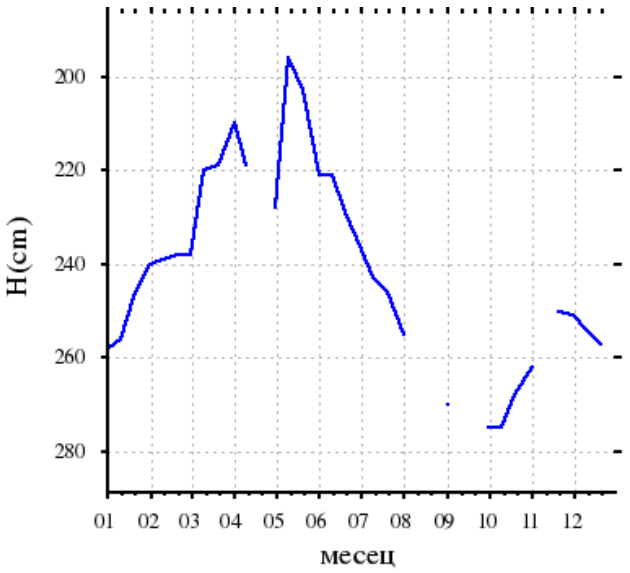

Шифра станице: ПЛ-132
Назив пијезометра: Лозовик-Влашки До
Водно тело: 63
VMOR_GW_I_1
Кота 0 (мнм): 85.32
Кота терена (мнм): 84.97

Дан	I	II	III	IV	V	VI	VII	VIII	IX	X	XI	XII
1	370	331	331	222	219	237	279	322	345	362		
10	364	335	294		205							
20	354	338	278				305					
Мин.	370	338	331									
Ср.	363	335	301									
Макс.	354	331	278									

Год. макс: Ср. год: Год. мин:
Датум: T (°C) НЕ Датум:

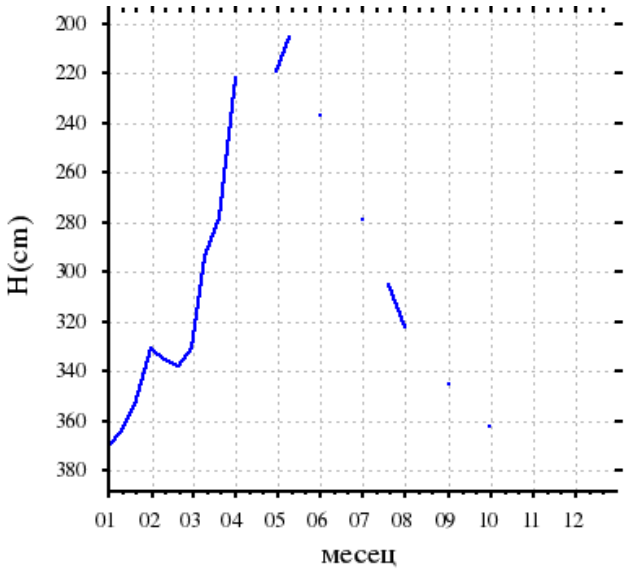

Шифра станице: ПЛ-134
Назив пијезометра: Лозовик-Влашки До
Водно тело: 63
VMOR_GW_I_1
Кота 0 (мнм): 87.36
Кота терена (мнм): 86.93

Дан	I	II	III	IV	V	VI	VII	VIII	IX	X	XI	XII
1	407	388	382	322	315	317	334	365	388	362		
10	400	385	356		304							
20	388	384	338				353					
Мин.	407	388	382									
Ср.	398	386	359									
Макс.	388	384	338									

Год. макс: Ср. год: Год. мин:
Датум: T (°C) НЕ Датум:

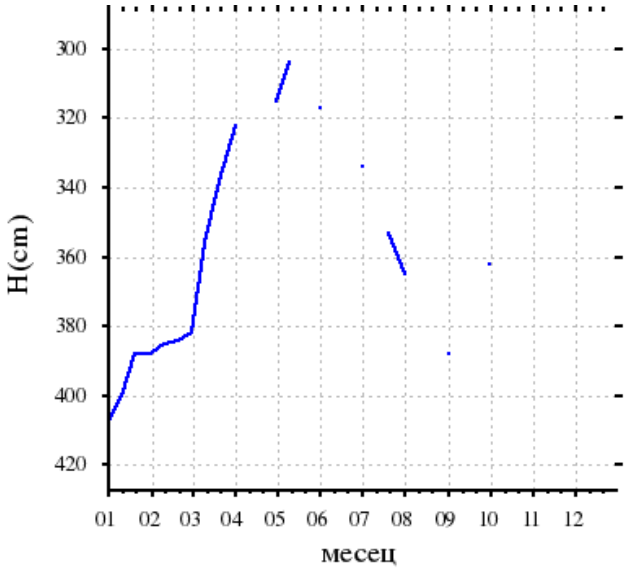

Шифра станице: ПЛ-135
Назив пијезометра: Лозовик-Влашки До
Водно тело: 63
GW_I_1
Кота 0 (мнм):
Кота терена (мнм):

Дан	I	II	III	IV	V	VI	VII	VIII	IX
1	780	756	752	681	684	663	680	712	746	765
10	774	748	723		651					
20	764	757	705				696			
Мин.	780	757	752							
Ср.	773	754	727							
Макс.	764	748	705							

Год. макс: Ср. год: Год. мин:
Датум: T (°C) НЕ Датум:

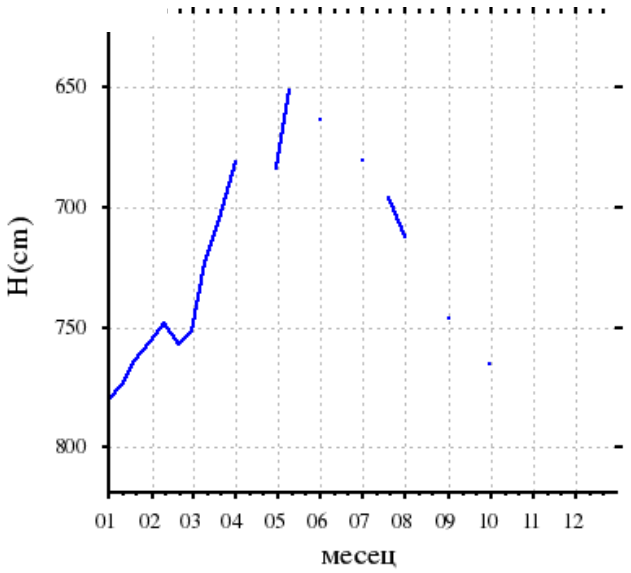

Шифра станице: ПЛ-142
Назив пијезометра: В.Плана-Жабари

Водно тело: 63
VMOR_GW_I_1

Кота 0 (мнм): 96.06
Кота терена (мнм): 95.68

Дан	I	II	III	IV	V	VI	VII	VIII	IX	X	XI	XII
1	670	673	664	595	556	540	580	600	640	670	680	675
10	671	671	654		546	590	560	630	650	655	640	700
20	673	668	616		530	570	610	610	660	640	660	715
Мин.	673	673	664		556	590	610	630	660	670	680	715
Ср.	671	671	645		544	567	583	613	650	655	660	697
Макс.	670	668	616		530	540	560	600	640	640	640	675

Год. макс: *Ср. год:* *Год. мин:*
Датум: T (°C) НЕ *Датум:*

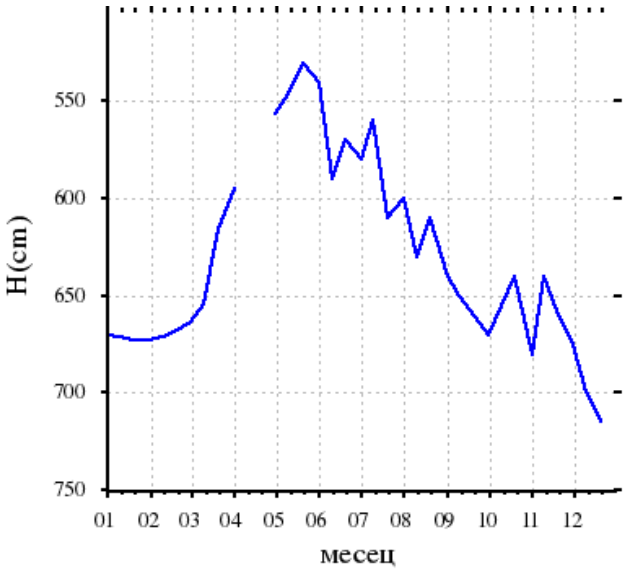

Шифра станице: ПЛ-143
Назив пијезометра: В.Плана-Жабари

Водно тело: 63
VMOR_GW_I_1

Кота 0 (мнм):
Кота терена (мнм):

Дан	I	II	III	IV	V	VI	VII	VIII	IX	X	XI	XII
1	1062	1039	985	850	780	760	855	910	970	1000	990	1000
10	1036	1017	847		771	730	820	940	985	970	945	1020
20	1015	1023	761		745	820	902	920	990	940	970	1015
Мин.	1062	1039	985		780	820	902	940	990	1000	990	1020
Ср.	1038	1026	864		765	770	859	923	982	970	968	1012
Макс.	1015	1017	761		745	730	820	910	970	940	945	1000

Год. макс: *Ср. год:* *Год. мин:*
Датум: T (°C) НЕ *Датум:*

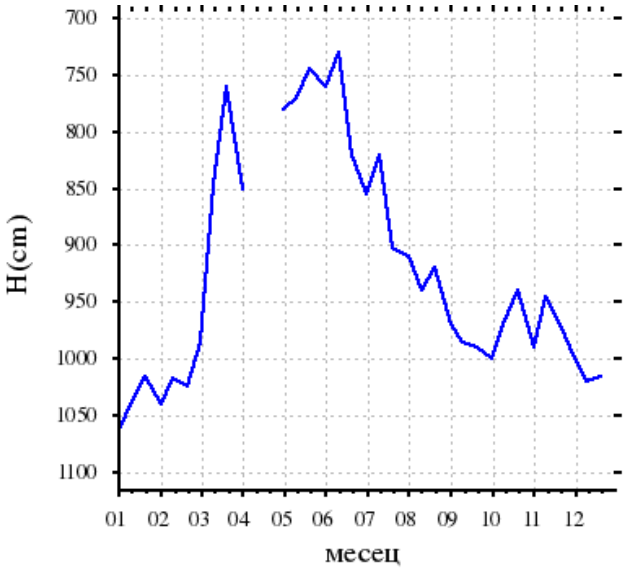

Шифра станице: ПЛ-151
Назив пијезометра: Марковац-Свилајнац

Водно тело: 63
VMOR_GW_I_1

Кота 0 (мнм): 97.42
Кота терена (мнм):

Дан	I	II	III	IV	V	VI	VII	VIII	IX	X	XI	XII
1	375	288	306	235	192	340	395	395	400	414	311	350
10	305	331	пот		247	335	390	390	391	414	210	356
20	326	309			300	350	384	370	440	378	285	360
Мин.	375	331			300	350	395	395	440	414	311	360
Ср.	335	309			246	342	390	385	410	402	269	355
Макс.	305	288			192	335	384	370	391	378	210	350

Год. макс: *Ср. год:* *Год. мин:*
Датум: T (°C) НЕ *Датум:*

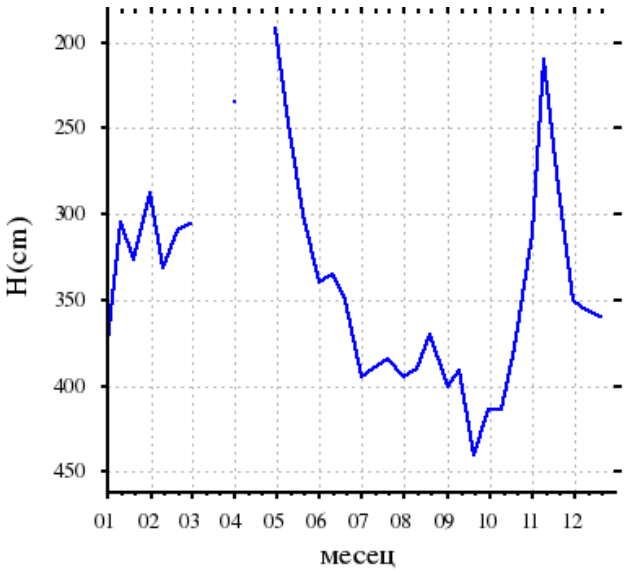

Шифра станице: **ПЛ-152**
Назив пијезометра: **Марковац-Свилајнац**

Водно тело: **63**
VMOR_GW_I_1

Кота 0 (мнм): **97.68**
Кота терена (мнм):

Дан	*I*	*II*	*III*	*IV*	*V*	*VI*	*VII*	*VIII*	*IX*	*X*	*XI*	*XII*
1	358	288	295	206	201	310	345	370	380	390	310	325
10	302	314	пот		221	310	340	370	371	390	240	315
20	310	295			273	325	364	369	384	365	269	321
Мин.	358	314			273	325	364	370	384	390	310	325
Ср.	323	299			232	315	350	370	378	382	273	320
Макс.	302	288			201	310	340	369	371	365	240	315

Год. макс:
Датум:

Ср. год:
T (°C) HE

Год. мин:
Датум:

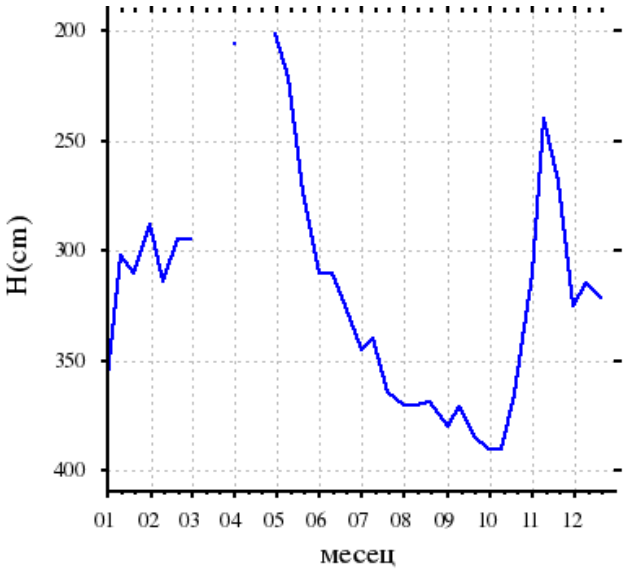

Назив водног тела : Велика Морава алувион - десна обала
Шифра водног тела : VMOR GW I 2
Број водног тела : 64
Површина водног тела : 429,31 km^2
Број хидр. станица подземних вода : 28



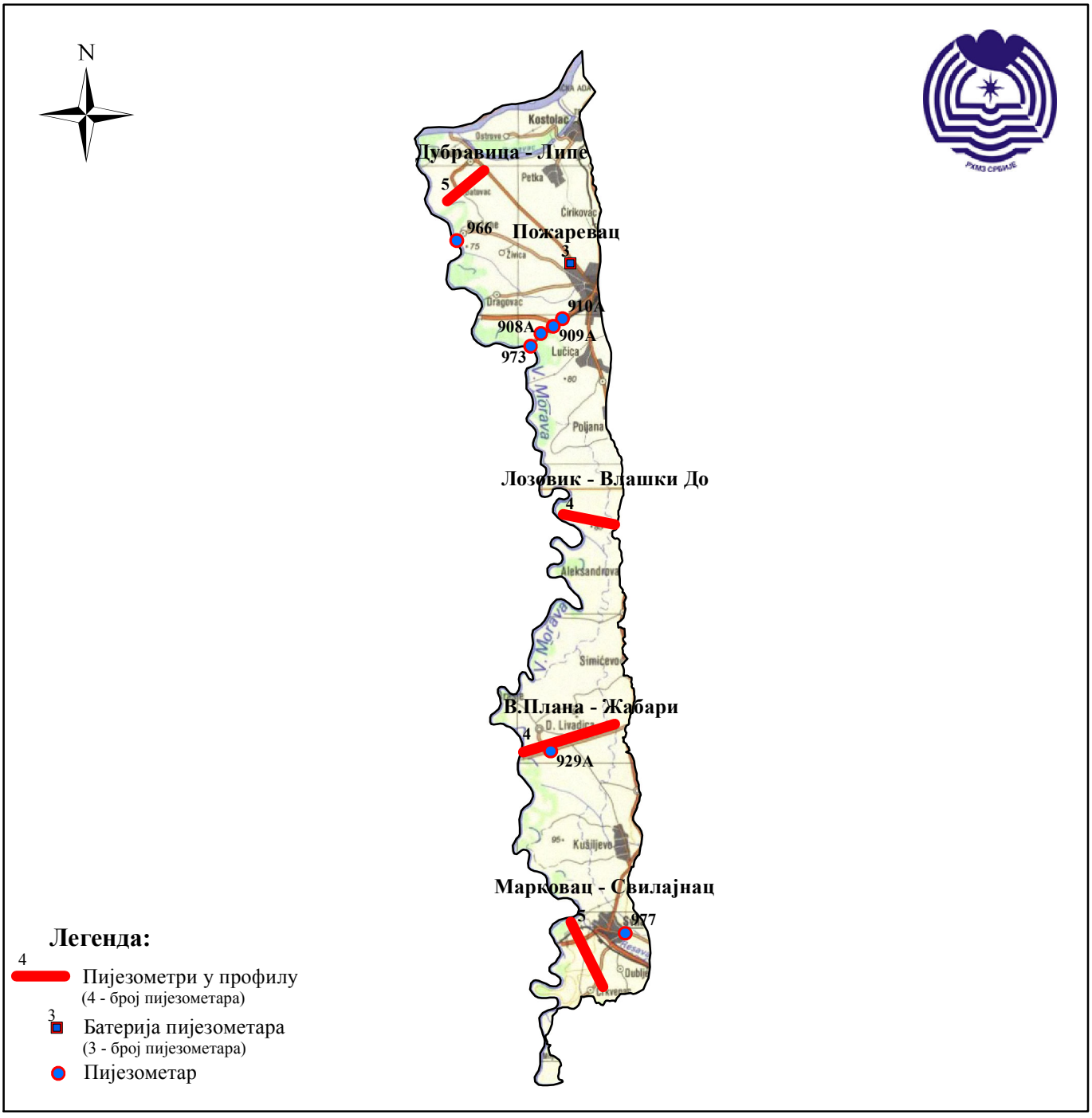

НИВО ПОДЗЕМНИХ ВОДА (cm) ГОДИНА: 2016

Шифра станице: П-1
Назив пијезометра: Пожаревац

Водно тело: 64
VMOR_GW_I_2

Кота 0 (мнм): 78.80
Кота терена (мнм): 78.42

Дан	I	II	III	IV	V	VI	VII	VIII	IX	X	XI	XII
1	672	679	684	684	687	688	690	689	694	701	705	708
2	672	679	684	684	687	688	690	689	694	701	705	708
3	672	680	684	684	687	688	690	689	694	701	705	709
4	673	680	684	684	686	688	690	690	695	701	705	709
5	673	680	683	684	686	688	690	690	695	702	705	709
6	673	680	682	685	686	688	690	691	695	702	705	709
7	674	680	682	685	686	687	690	691	695	702	704	709
8	674	680	682	685	686	687	691	692	695	702	704	709
9	674	680	682	686	686	687	691	692	696	702	705	710
10	674	680	683	686	685	686	691	692	696	702	705	710
11	674	680	683	686	685	686	691	691	696	703	705	710
12	674	680	683	686	685	686	691	691	696	703	705	710
13	674	681	684	686	685	686	691	691	697	703	706	710
14	675	681	684	687	685	687	691	691	697	703	706	711
15	675	681	684	687	685	687	691	691	697	704	706	711
16	675	682	684	687	686	687	691	692	697	704	706	711
17	675	682	684	686	686	687	691	692	698	704	706	711
18	676	682	684	686	686	688	691	692	698	704	706	711
19	676	682	683	686	686	688	691	692	698	704	705	712
20	676	682	683	686	687	688	691	692	698	705	705	712
21	676	682	683	686	687	688	691	692	699	705	705	712
22	677	683	683	686	687	689	691	692	699	705	706	712
23	677	683	683	685	687	690	690	692	699	705	706	713
24	677	683	683	685	687	690	690	692	699	705	706	713
25	677	683	684	685	687		690	693	700	705	706	713
26	677	683	684	686	688		690	693	700	705	707	713
27	677	684	684	686	688	690	690	693	700	705	707	713
28	668	684	684	687	688	690	690	693	700	705	707	713
29	668		684	687	688	690	690	694	700	705	708	714
30	679		684	687	688	690	690	694	701	705	708	714
31	679		684		688		690	694		705		714
Мин.	679	684	684	687	688		691	694	701	705	708	714
Ср.	675	681	683	686	686		690	692	697	703	706	711
Макс.	668	679	682	684	685		690	689	694	701	704	708

Год. макс:
Датум:

Ср. год:
T (°C) ДА

Год. мин:
Датум:

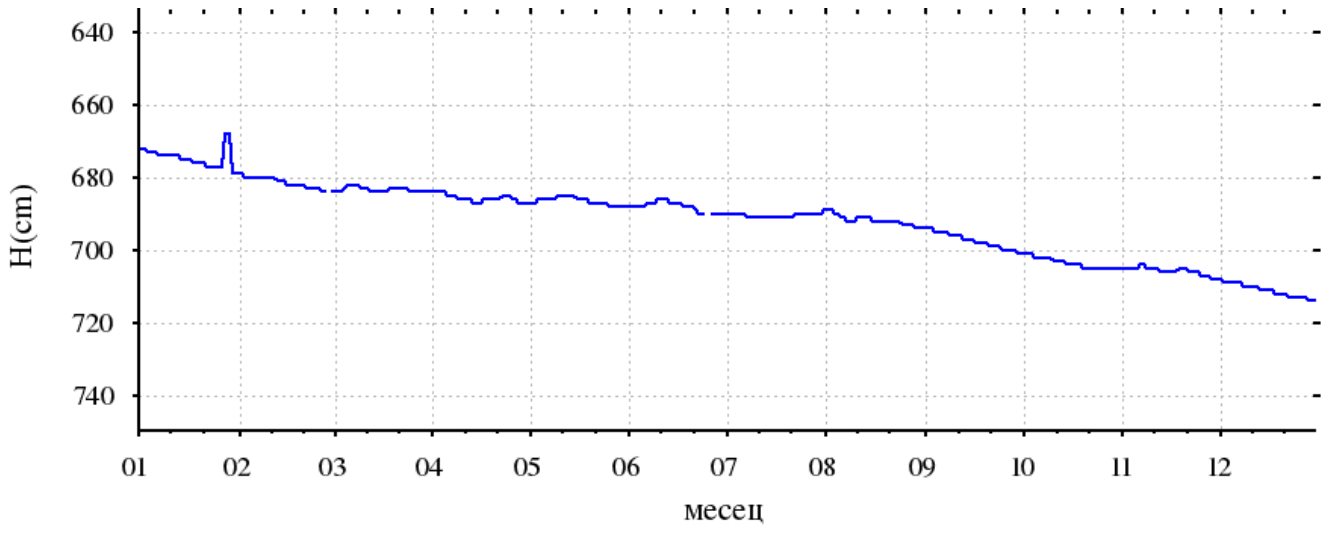

НПВ: 63

Шифра станице: **ПД-152**
Назив пијезометра: **Марковац-Свилајнац**

Водно тело: **64**
VMOR_GW_I_2

Кота 0 (мнм): **100.53**
Кота терена (мнм):

Дан	*I*	*II*	*III*	*IV*	*V*	*VI*	*VII*	*VIII*	*IX*	*X*	*XI*	*XII*
1	585		536	507	502	492	520	543	565	576	571	553
2	585		534	508	499	493	521	544	566	575	572	554
3			533	507	483	494	523	545	566	577	571	556
4			535	507	474	495	524	546	567	577	572	556
5			534	507	474	496	524	548	567	577	570	556
6			533	508	475	498	524	549	567	577	569	556
7	582		528	507	476	499	525	550	568	576	571	558
8	580		527	508	479	499	525	548	568	576	566	557
9			526	508	481	499	526	551	569	575	564	557
10			524	508	481	500	526	552	569	574	564	557
11			522	508	482	501	527	553	569	572	563	556
12			521	508	482	502	528	553	570	569	561	558
13			520	508	484	502	529	554	571	569	558	559
14			519	509	486	502	530	555	571	569	557	559
15			517	509	485	503	530	554	572	569	556	560
16			518	509	482	504	528	554	572	570	555	561
17			517	510	483	507	531	557	573	571	554	561
18			516	510	483	508	533	557	572	571	554	561
19			517	511	484	510	535	558	573	570	554	561
20			517	513	486	513		558	572	570	554	562
21			517	512	487	513	537	559	573	571	554	562
22			515	511	487	514	538	558	573	570	554	562
23		537	511	510	487	514	539	557	574	568	553	562
24		538	509	503	487	515	540	576	574	569	553	562
25		537	509	498	489	516	536	559	572	570	553	562
26	565	537		499	489	517	533	561	574	571	553	561
27	562	538		500	489	516	536	562	575	572	553	562
28		537	507	502	489	514	538	563	575	570	554	562
29		537	507	503	489	516	539	564	575	570	555	563
30			507	503	491	519	541	565	575	570	554	563
31			506		492		542	565		570		562
Мин.		538		513	502	519		576	575	577	572	563
Ср.		537		507	485	506		555	571	572	559	559
Макс.		537		498	474	492		543	565	568	553	553

Год. макс:
Датум:

Ср. год:
T (°C) ДА

Год. мин:
Датум:

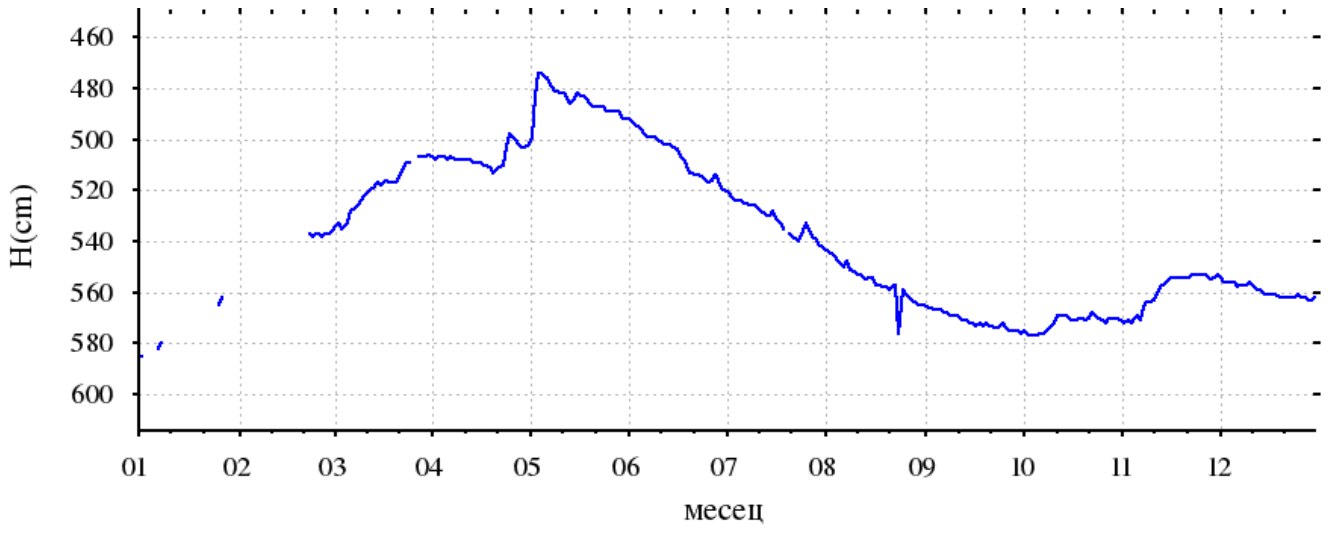

Шифра станице: 908A
Назив пијезометра: Љубичево-ергела

Водно тело: 64
VMOR_GW_I_2

Кота 0 (мнм): 78.18
Кота терена (мнм): 77.41

Дан	I	II	III	IV	V	VI	VII	VIII	IX	X	XI	XII
1	847	836	816	768	779	776	795	821	833	850	848	826
10	848	828	807	770	778	782	803	826	839	853	852	839
20	852	824	776		773	793	817	832	842	853	823	842
Мин.	852	836	816		779	793	817	832	842	853	852	842
Ср.	849	829	800		777	784	805	826	838	852	841	836
Макс.	847	824	776		773	776	795	821	833	850	823	826

Год. макс: *Ср. год:* *Год. мин:*
Датум: T (°C) HE *Датум:*

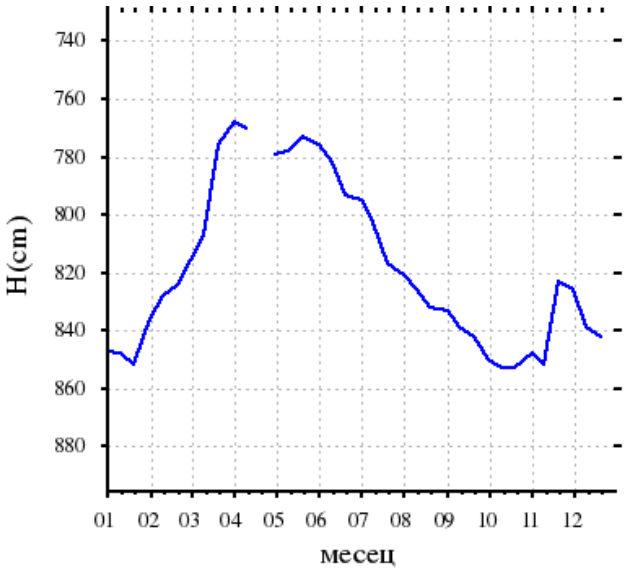

Шифра станице: 909A
Назив пијезометра: Љубичево-петља

Водно тело: 64
VMOR_GW_I_2

Кота 0 (мнм): 78.06
Кота терена (мнм): 77.26

Дан	I	II	III	IV	V	VI	VII	VIII	IX	X	XI	XII
1	782	775	776	758	752	745	750	764	774	786	782	786
10	782	778	770	748	750	747	756	771	777	790	785	787
20	782	777	764		747	750	763	772	779	792	789	789
Мин.	782	778	776		752	750	763	772	779	792	789	789
Ср.	782	777	770		750	747	756	769	777	789	785	787
Макс.	782	775	764		747	745	750	764	774	786	782	786

Год. макс: *Ср. год:* *Год. мин:*
Датум: T (°C) HE *Датум:*

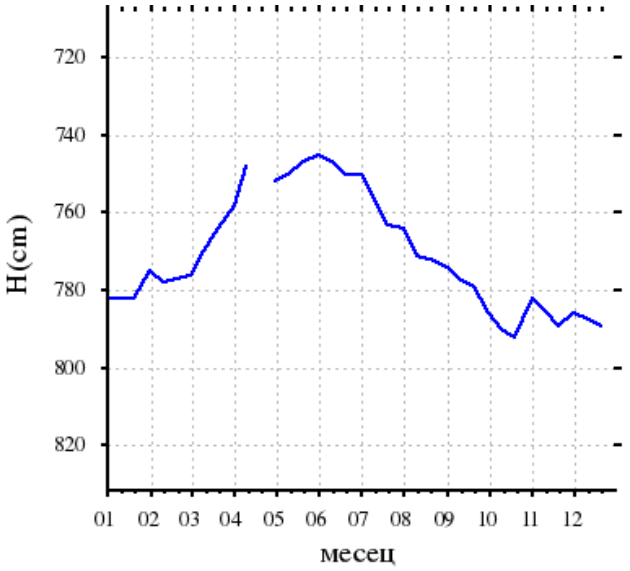

Шифра станице: 910A
Назив пијезометра: Пожаревац шећерана

Водно тело: 64
VMOR_GW_I_2

Кота 0 (мнм): 77.75
Кота терена (мнм): 76.96

Дан	I	II	III	IV	V	VI	VII	VIII	IX	X	XI	XII
1	727	737	733	725	721	712	716	723	730	740	747	745
10	732	735	732	720	716	712	718	725	729	742	750	744
20	733	732	728		713	715	721	728	735	745	747	747
Мин.	733	737	733		721	715	721	728	735	745	750	747
Ср.	731	735	731		717	713	718	725	731	742	748	745
Макс.	727	732	728		713	712	716	723	729	740	747	744

Год. макс: *Ср. год:* *Год. мин:*
Датум: T (°C) HE *Датум:*

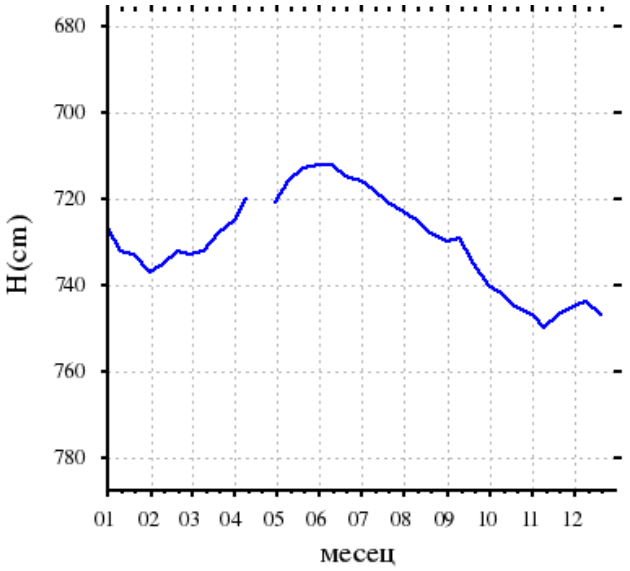

Шифра станице: 929А
Назив пијезометра: Д,Ливадица

Водно тело: 64
VMOR_GW_I_2

Кота 0 (мнм): 93.26
Кота терена (мнм): 92.35

Дан	I	II	III	IV	V	VI	VII	VIII	IX	X	XI	XII
1	478	480	478	453	422	410	450	440	445	370	465	461
10	476	479	470		418	470	468	430	445	450	450	485
20	480		462		402	480	420	420	450	465	450	495
Мин.	480		478		422	480	468	440	450	465	465	495
Ср.	478		470		414	453	446	430	447	428	455	480
Макс.	476		462		402	410	420	420	445	370	450	461

Год. макс:
Датум:

Ср. год:
T (°C) HE

Год. мин:
Датум:

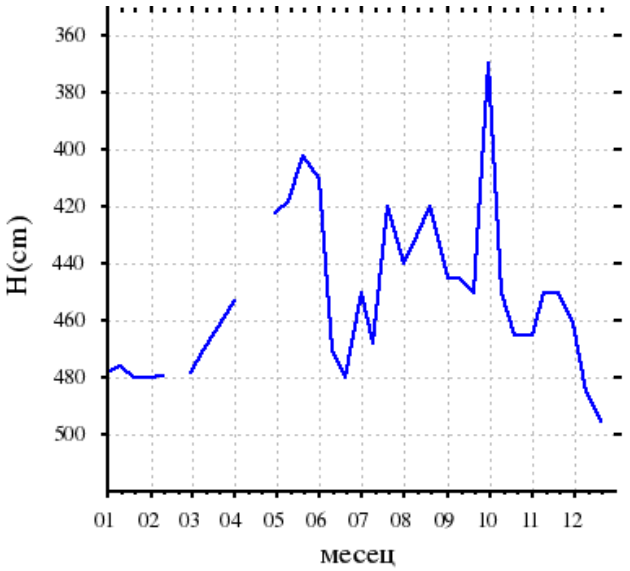

Шифра станице: 966
Назив пијезометра: Брежане

Водно тело: 64
VMOR_GW_I_2

Кота 0 (мнм): 75.31
Кота терена (мнм): 74.72

Дан	I	II	III	IV	V	VI	VII	VIII	IX	X	XI	XII
1	455	414	343	328	412	400	393	421	440	449	431	437
10	433	405	278	373	340	389	406	431	446	453	385	437
20	411	400	275	399	360	379	431	427	455	453	363	441
Мин.	455	414	343	399	412	400	431	431	455	453	431	441
Ср.	433	406	299	367	371	389	410	426	447	452	393	438
Макс.	411	400	275	328	340	379	393	421	440	449	363	437

Год. макс: 275
Датум: 20.03.2016

Ср. год: 403
T (°C) HE

Год. мин: 455
Датум: 01.01.2016

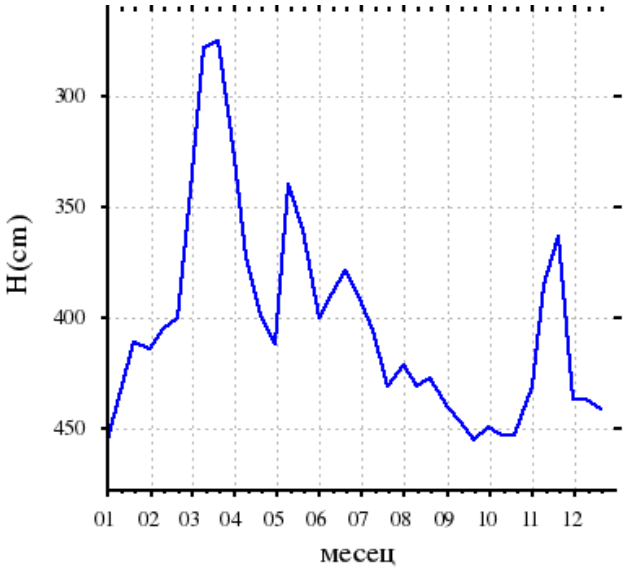

Шифра станице: 977
Назив пијезометра: Свилајнац

Водно тело: 64
VMOR_GW_I_2

Кота 0 (мнм): 106.92
Кота терена (мнм): 106.32

Дан	I	II	III	IV	V	VI	VII	VIII	IX	X	XI	XII
1	715	698	708	690	658	695	660	670	695	719	750	
10	715	715	702		642	650	679	690	720	715	711	
20	715	710	698		643	650	686	693	710	710	716	
Мин.	715	715	708		658	695	686	693	720	719	750	
Ср.	715	708	703		648	665	675	684	708	715	726	
Макс.	715	698	698		642	650	660	670	695	710	711	

Год. макс:
Датум:

Ср. год:
T (°C) HE

Год. мин:
Датум:

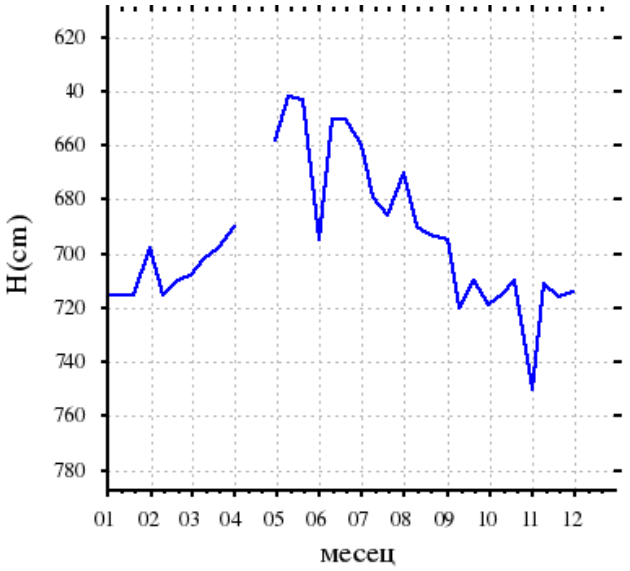

Шифра станице: ПД-121
Назив пијезометра: Дубравица-Липе

Водно тело: 64
VMOR_GW_I_2

Кота 0 (мнм): 75.96
Кота терена (мнм):

Дан	I	II	III	IV	V	VI	VII	VIII	IX	X	XI	XII
1	666	672	666	636		601	607	617	628	643	652	
10	669	673	655	628		603	612	624	631	648	654	
20	670	677	646	622		605	615	625	637	653	657	
Мин.	670	677	666	636		605	615	625	637	653	657	
Ср.	668	674	656	629		603	611	622	632	648	654	
Макс.	666	672	646	622		601	607	617	628	643	652	

Год. макс:
Датум:

Ср. год:
Т (°C) ДА

Год. мин:
Датум:

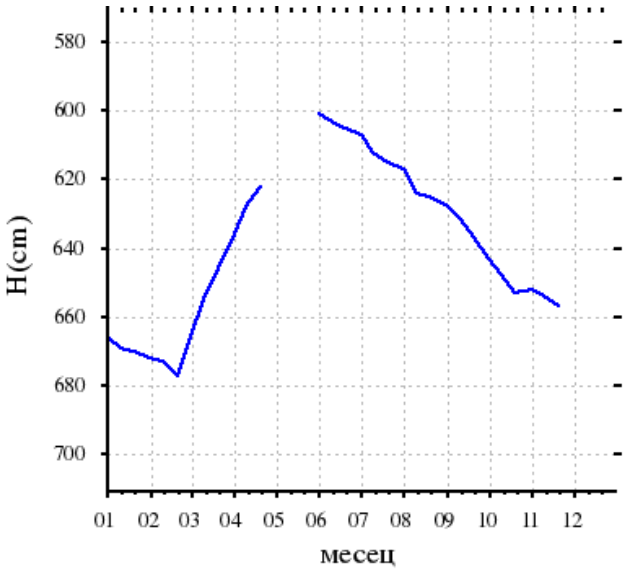

Шифра станице: ПД-122
Назив пијезометра: Дубравица-Липе

Водно тело: 64
VMOR_GW_I_2

Кота 0 (мнм): 76.24
Кота терена (мнм):

Дан	I	II	III	IV	V	VI	VII	VIII	IX	X	XI	XII
1	695	696	693	667		631	641	649	660	675	681	677
10	697	699	688	657		634	645	653	664	688	678	672
20	698	703	678	651		638	645	658	668	683	679	670
Мин.	698	703	693	667		638	645	658	668	688	681	677
Ср.	697	699	686	658		634	644	653	664	682	679	673
Макс.	695	696	678	651		631	641	649	660	675	678	670

Год. макс:
Датум:

Ср. год:
Т (°C) ДА

Год. мин:
Датум:

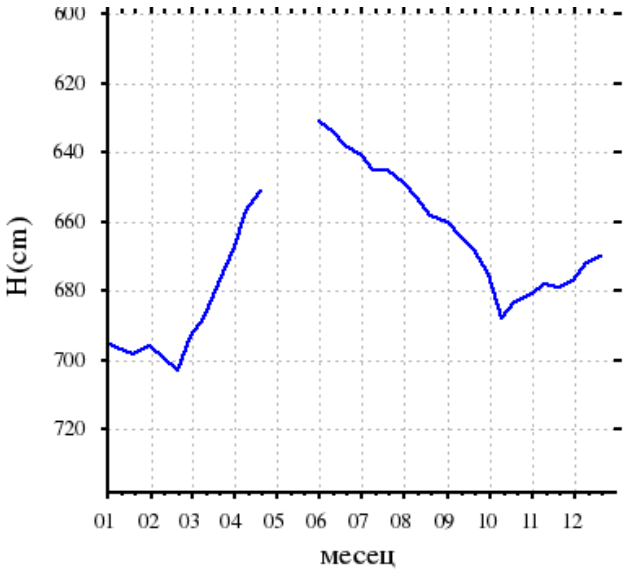

Шифра станице: ПД-124
Назив пијезометра: Друбавица-Липе

Водно тело: 64
VMOR_GW_I_2

Кота 0 (мнм):
Кота терена (мнм):

Дан	I	II	III	IV	V	VI	VII	VIII	IX	X	XI	XII
1	560	558	554	548		559	557	561	562	561	555	
10	563	554	553	550		555	554	563	561	558	552	
20	562	556	552	551		558	559	562	557	556	550	
Мин.	563	558	554	551		559	559	563	562	561	555	
Ср.	562	556	553	550		557	557	562	560	558	552	
Макс.	560	554	552	548		555	554	561	557	556	550	

Год. макс:
Датум:

Ср. год:
Т (°C) ДА

Год. мин:
Датум:

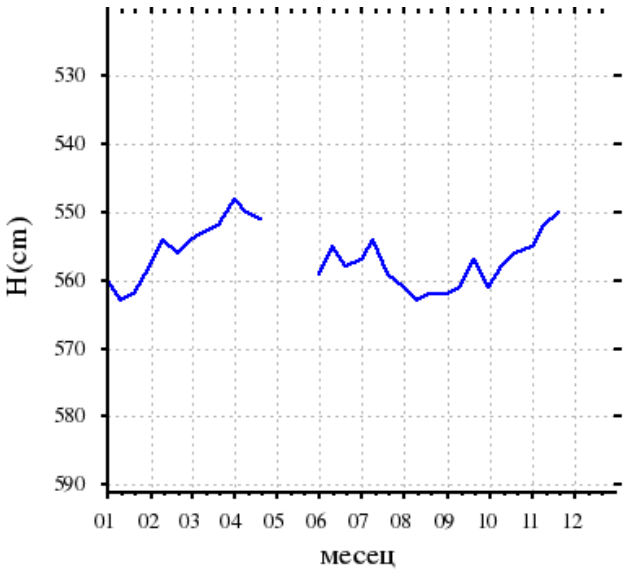

Шифра станице: ПД-125
Назив пијезометра: Дубравица-Липе

Водно тело: 64
VMOR_GW_I_2

Кота 0 (мнм):
Кота терена (мнм):

Дан	I	II	III	IV	V	VI	VII	VIII	IX	X	XI	XII
1	561	555	555	541		540	547	557	561	563	559	
10	563	556	549	543		542	551	558	565	562	559	
20	560	559	546	545		544	555	559	562	562	557	
Мин.	563	559	555	545		544	555	559	565	563	559	
Ср.	561	557	550	543		542	551	558	563	562	558	
Макс.	560	555	546	541		540	547	557	561	562	557	

Год. макс:
Датум:

Ср. год:
T (°C) ДА

Год. мин:
Датум:

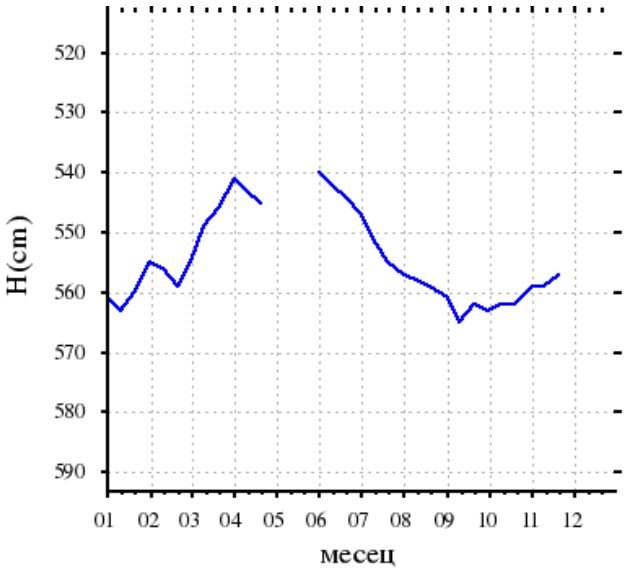

Шифра станице: ПД-131
Назив пијезометра: Лозовик-Влашки До

Водно тело: 64
VMOR_GW_I_2

Кота 0 (мнм):
Кота терена (мнм):

Дан	I	II	III	IV	V	VI	VII	VIII	IX	X	XI	XII
1	648	604	590	507	572	565	600	634	649	669	650	592
10	636	599	567		522	580	620	638	654	660	646	613
20	630	591	504		533	582	622	645	658	652	587	635
Мин.	648	604	590		572	582	622	645	658	669	650	635
Ср.	638	598	554		542	576	614	639	654	660	628	613
Макс.	630	591	504		522	565	600	634	649	652	587	592

Год. макс:
Датум:

Ср. год:
T (°C) НЕ

Год. мин:
Датум:

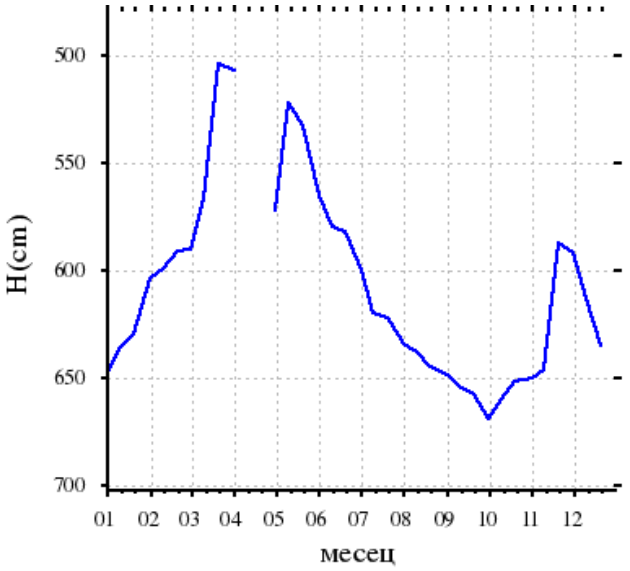

Шифра станице: ПД-132
Назив пијезометра: Лозовик-Влашки До

Водно тело: 64
VMOR_GW_I_2

Кота 0 (мнм):
Кота терена (мнм):

Дан	I	II	III	IV	V	VI	VII	VIII	IX	X	XI	XII
1	673	677	673	658	648	634	638	650	660	675	683	680
10	675	676	670		641	635	640	651	663	681	680	682
20	670	674	670		637	639	643	657	668	685	685	688
Мин.	675	677	673		648	639	643	657	668	685	685	688
Ср.	673	676	671		642	636	640	653	664	680	683	683
Макс.	670	674	670		637	634	638	650	660	675	680	680

Год. макс:
Датум:

Ср. год:
T (°C) НЕ

Год. мин:
Датум:

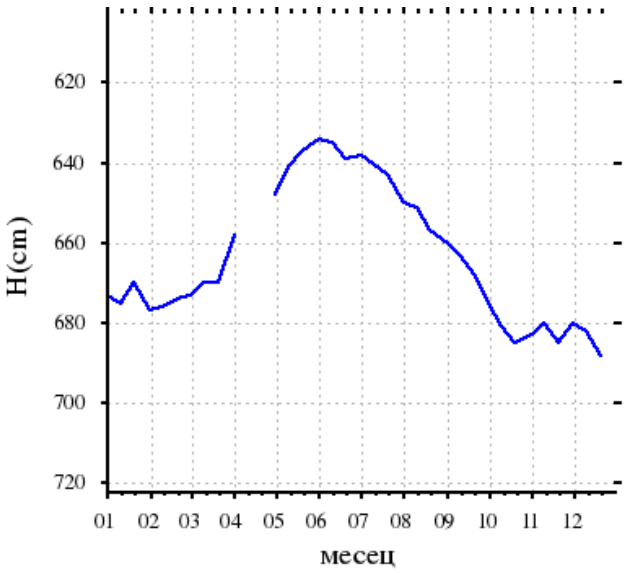

Шифра станице: ПД-133
Назив пијезометра: Лозовик-Влашки До
Водно тело: 64
VMOR_GW_I_2
Кота 0 (мнм):
Кота терена (мнм):

Дан	I	II	III	IV	V	VI	VII	VIII	IX	X	XI	XII
1	516	524	521	501	493	479	486	498	508	520	528	531
10	520	521	516		487	480	490	502	515	523	531	533
20	515	520	509		480	484	491	505	513	525	530	537
Мин.	520	524	521		493	484	491	505	515	525	531	537
Ср.	517	522	515		487	481	489	502	512	523	530	534
Макс.	515	520	509		480	479	486	498	508	520	528	531

Год. макс: *Ср. год:* *Год. мин:*
Датум: T (°C) HE *Датум:*

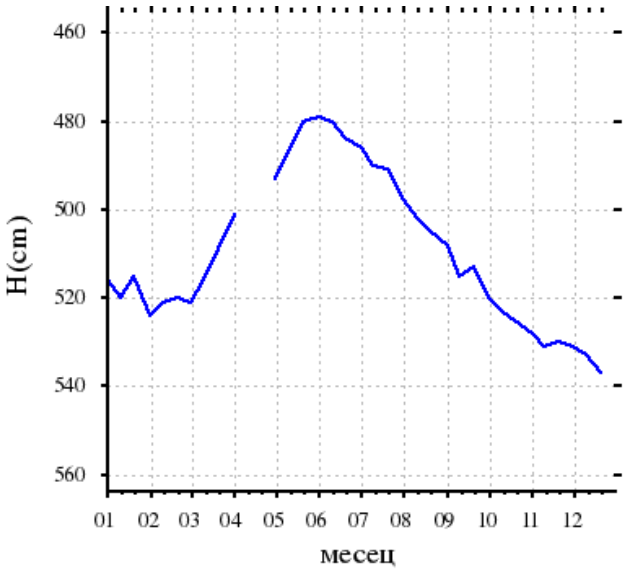

Шифра станице: ПД-134
Назив пијезометра: Лозовик-Влашки До
Водно тело: 64
VMOR_GW_I_2
Кота 0 (мнм):
Кота терена (мнм):

Дан	I	II	III	IV	V	VI	VII	VIII	IX	X	XI	XII
1	410	409	409	374	365	358	370	382	394	409	419	421
10	411	409	395		353	360	371	386	402	412	421	425
20	408	408	388		349	370	378	392	404	417	418	430
Мин.	411	409	409		365	370	378	392	404	417	421	430
Ср.	410	409	397		356	363	373	387	400	413	419	425
Макс.	408	408	388		349	358	370	382	394	409	418	421

Год. макс: *Ср. год:* *Год. мин:*
Датум: T (°C) HE *Датум:*

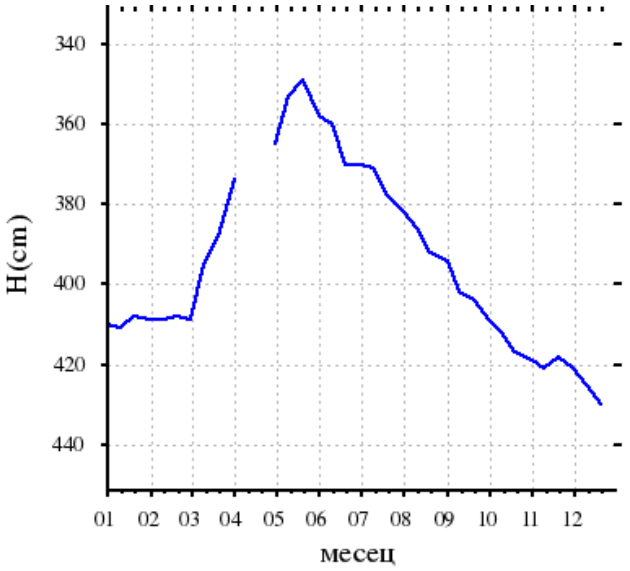

Шифра станице: ПД-141
Назив пијезометра: В.Плана-Жабари
Водно тело: 64
VMOR_GW_I_2
Кота 0 (мнм):
Кота терена (мнм):

Дан	I	II	III	IV	V	VI	VII	VIII	IX	X	XI	XII
1	434	298	319	255	152	285	410	414	440	465	430	384
10	220	352	пот		190	350	430	430	445	440	300	412
20	360	310	176		285	360	430	410	450	415	270	422
Мин.	434	352	319		285	360	430	430	450	465	430	422
Ср.	338	320	248		209	332	423	418	445	440	333	406
Макс.	220	298	176		152	285	410	410	440	415	270	384

Год. макс: *Ср. год:* *Год. мин:*
Датум: T (°C) HE *Датум:*

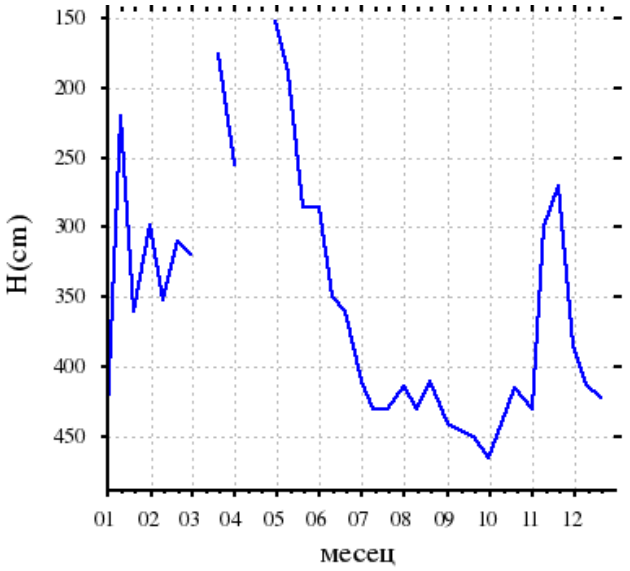

Шифра станице: ПД-143
Назив пијезометра: В.Плана-Жабари
Водно тело: 64 VMOR_GW_I_2
Кота 0 (мнм): 92.23
Кота терена (мнм): 91.83

Дан	I	II	III	IV	V	VI	VII	VIII	IX	X	XI	XII
1	372	360	354	319	276	290	292	290	340	375	360	345
10	366	358	339		268	330	310	330	350	360	350	365
20	362	354	331		263	300	310	310	360	355	340	370
Мин.	372	360	354		276	330	310	330	360	375	360	370
Ср.	367	357	341		269	307	304	310	350	363	350	360
Макс.	362	354	331		263	290	292	290	340	355	340	345

Год. макс: Ср. год: Год. мин:
Датум: T (°C) HE Датум:

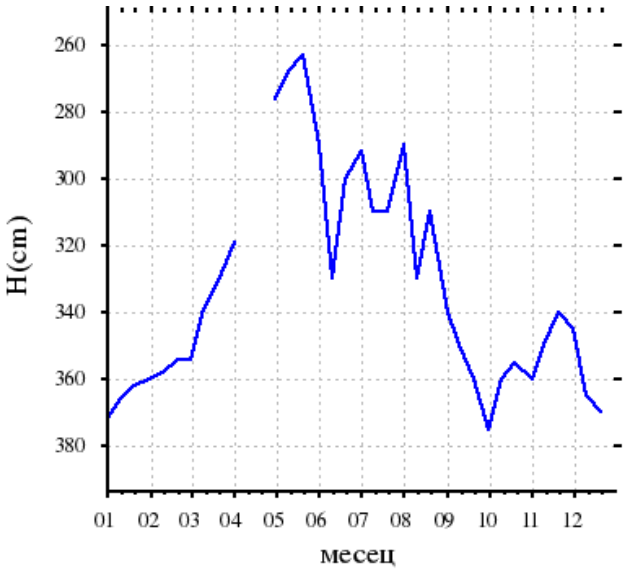

Шифра станице: ПД-144
Назив пијезометра: В.Плана-Жабари
Водно тело: 64 VMOR_GW_I_2
Кота 0 (мнм): 92.25
Кота терена (мнм): 91.85

Дан	I	II	III	IV	V	VI	VII	VIII	IX	X	XI	XII
1	390	368	356	320	273	265	305	310	330	360	350	320
10	372	362	338		290	290	300	310	340	345	320	350
20	374	363	330		260	290	295	320	345	340	310	362
Мин.	390	368	356		290	290	305	320	345	360	350	362
Ср.	379	364	341		274	282	300	313	338	348	327	344
Макс.	372	362	330		260	265	295	310	330	340	310	320

Год. макс: Ср. год: Год. мин:
Датум: T (°C) HE Датум:

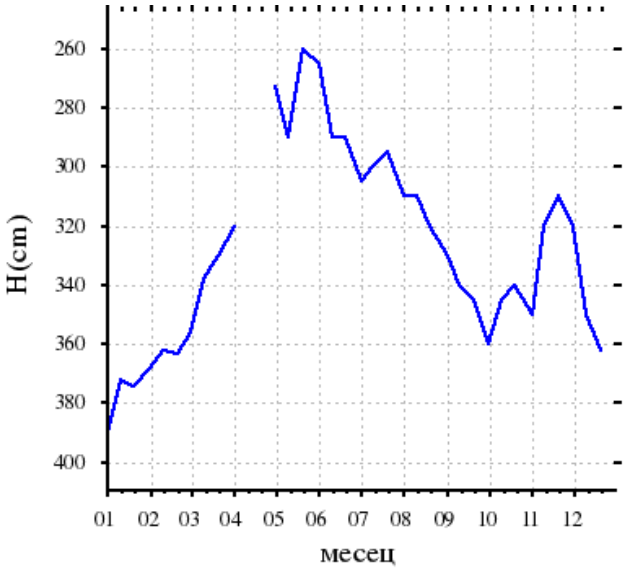

Шифра станице: ПД-145
Назив пијезометра: В.Плана-Жабари
Водно тело: 64 VMOR_GW_I_2
Кота 0 (мнм): 89.75
Кота терена (мнм): 89.35

Дан	I	II	III	IV	V	VI	VII	VIII	IX	X	XI	XII
1	330	310	296	268	253	270	350	325	320	325	330	315
10	321	304	278		245	320	330	310	325	315	310	340
20	315	307	275		250	330	310	300	330	322	305	365
Мин.	330	310	296		253	330	350	325	330	325	330	365
Ср.	322	307	283		249	307	330	312	325	321	315	340
Макс.	315	304	275		245	270	310	300	320	315	305	315

Год. макс: Ср. год: Год. мин:
Датум: T (°C) HE Датум:

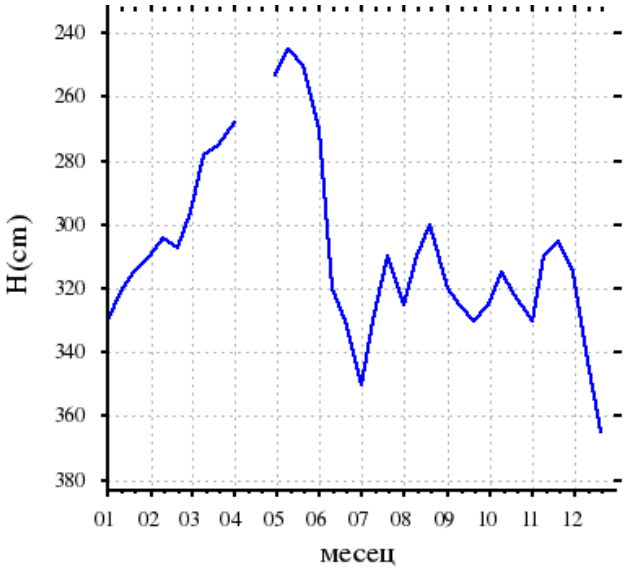

Шифра станице: ПД-151
Назив пијезометра: Марковац-Свилајнац

Водно тело: 64
VMOR_GW_I_2

Кота 0 (мнм): 99.90
Кота терена (мнм):

Дан	I	II	III	IV	V	VI	VII	VIII	IX	X	XI	XII
1	668	667	608	529	578	585	620	655		670	653	
10	650	614	539		539	583	645	660		670	690	
20	623	604	525		567	510	650	663		665	594	
Мин.	668	667	608		578	585	650	663		670	690	
Ср.	647	628	557		561	559	638	659		668	646	
Макс.	623	604	525		539	510	620	655		665	594	

Год. макс: *Ср. год:* *Год. мин:*
Датум: T (°C) HE *Датум:*

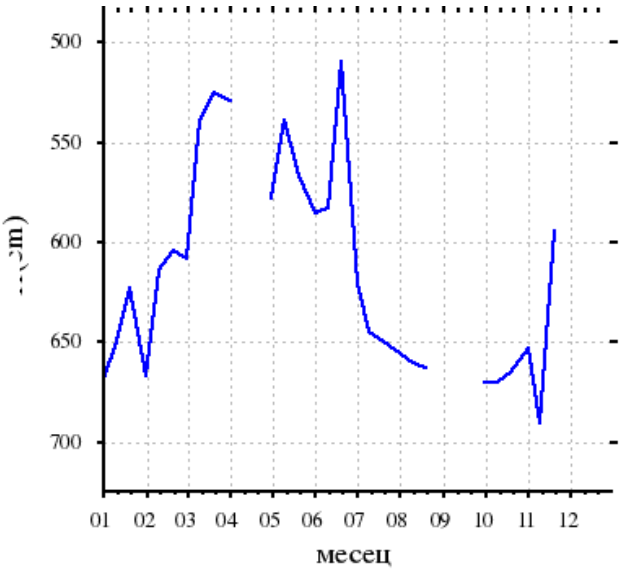

Шифра станице: ПД-153
Назив пијезометра: Марковац-Свилајнац

Водно тело: 64
VMOR_GW_I_2

Кота 0 (мнм): 99.94
Кота терена (мнм):

Дан	I	II	III	IV	V	VI	VII	VIII	IX	X	XI	XII
1	497	484	459	412	380	420	436	470	490	501	492	460
10	482	466	447		401	424	453	479	497	501	485	480
20	476	456				439	466	470	500	495	473	490
Мин.	497	484				439	466	479	500	501	492	490
Ср.	485	469				428	452	473	496	499	483	477
Макс.	476	456				420	436	470	490	495	473	460

Год. макс: *Ср. год:* *Год. мин:*
Датум: T (°C) HE *Датум:*

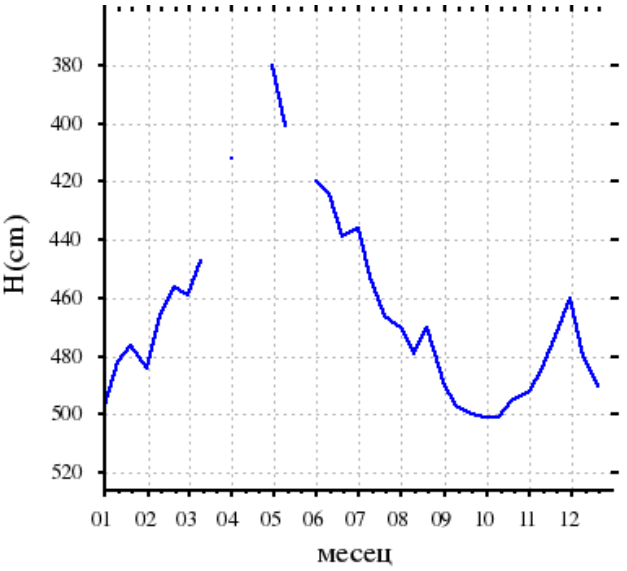

Шифра станице: ПД-154
Назив пијезометра: Марковац-Свилајнац

Водно тело: 64
VMOR_GW_I_2

Кота 0 (мнм):
Кота терена (мнм):

Дан	I	II	III	IV	V	VI	VII	VIII	IX	X	XI	XII
1	465	451	436	404	358	376	410	430	450	465	451	441
10	458	443	425		362	390	416	440	457	465	469	451
20	453	436	417		355	395	430	445	462	463	450	463
Мин.	465	451	436		362	395	430	445	462	465	469	463
Ср.	459	443	426		358	387	419	438	456	464	457	452
Макс.	453	436	417		355	376	410	430	450	463	450	441

Год. макс: *Ср. год:* *Год. мин:*
Датум: T (°C) HE *Датум:*

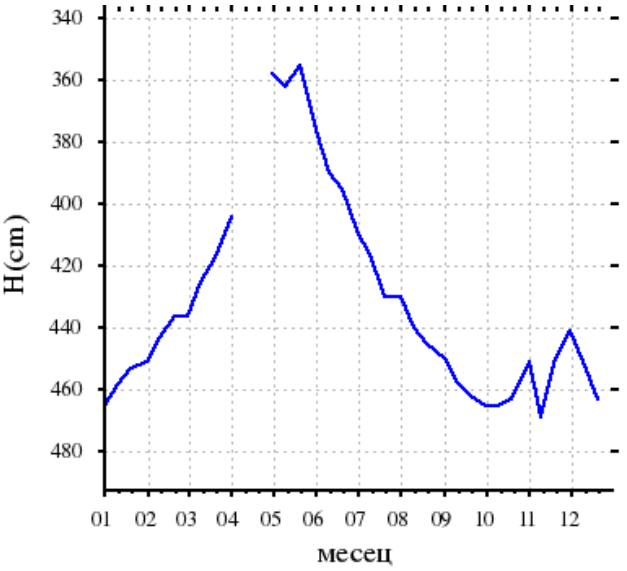

Шифра станице: **ПД-155**
Назив пијезометра: **Марковац-Свилајнац**

Водно тело: **64**
VMOR_GW_I_2

Кота 0 (мнм):
Кота терена (мнм):

Дан	*I*	*II*	*III*	*IV*	*V*	*VI*	*VII*	*VIII*	*IX*	*X*	*XI*	*XII*
1	938	862	835	802	726	760	815	870	911	950	910	924
10	876	830	809		732	796	840	880	915	950	890	935
20	858	817	818		725	815	839	930	922	921	895	943
Мин.	938	862	835		732	815	840	930	922	950	910	943
Ср.	891	836	821		728	790	831	893	916	940	898	934
Макс.	858	817	809		725	760	815	870	911	921	890	924

Год. макс:
Датум:

Ср. год:
T (°C) HE

Год. мин:
Датум:

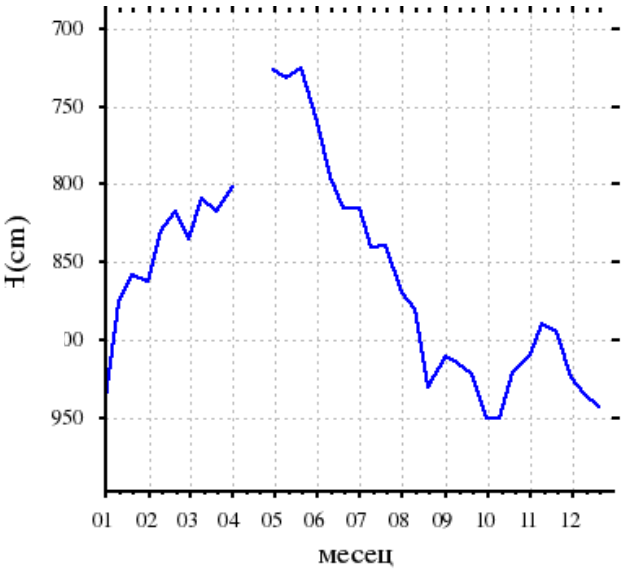

Назив водног тела : Левач

Шифра водног тела : VMOR GW I 4

Број водног тела : 65

Површина водног тела : 718,98 km^2

Број хидр. станица подземних вода : 2



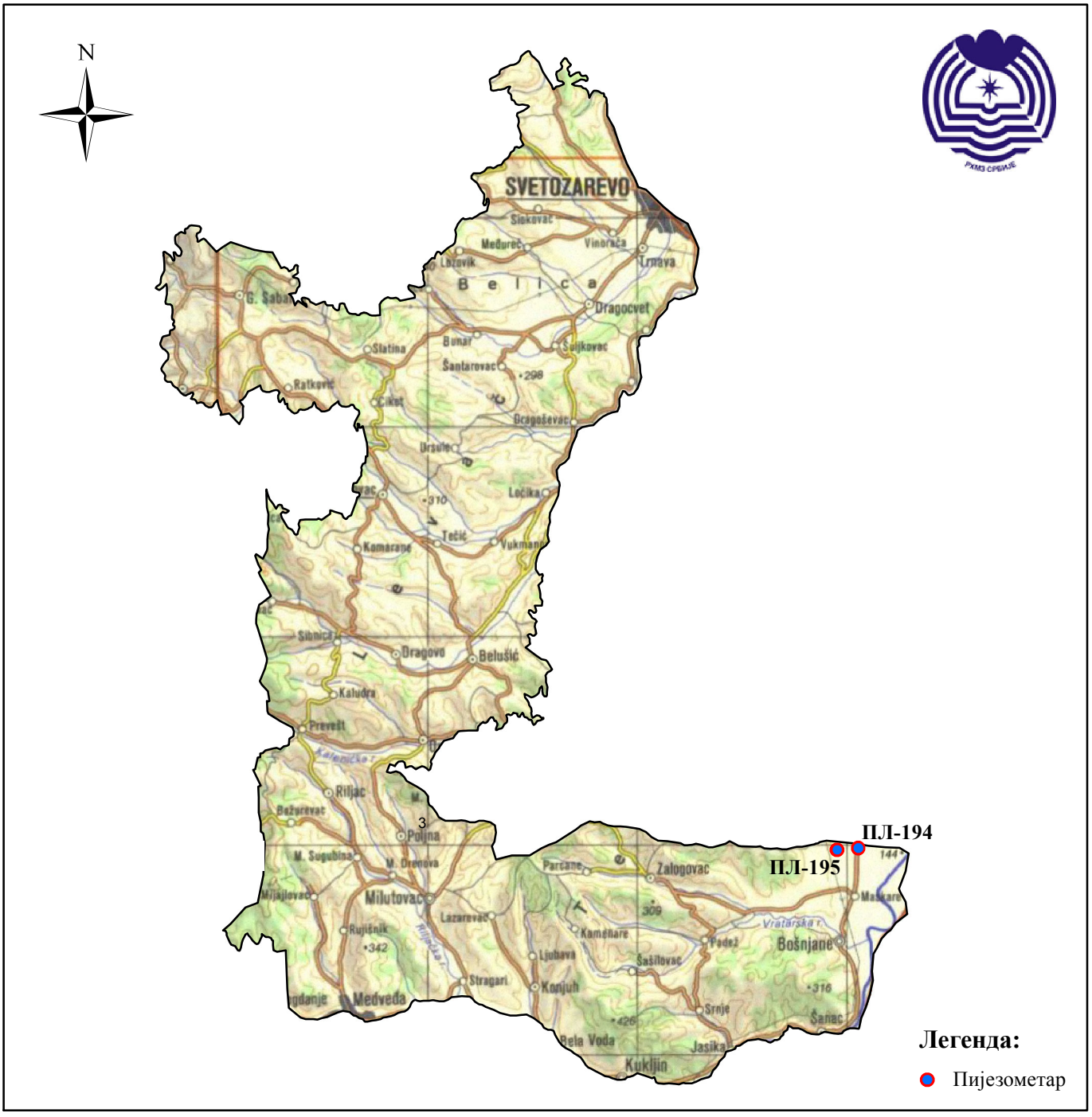

Шифра станице: ПЛ-194
Назив пијезометра: Варварин-Ћићевац
Водно тело: 65 VMOR_GW_I_4
Кота 0 (мнм): 145.77
Кота терена (мнм):

Дан	I	II	III	IV	V	VI	VII	VIII	IX	X	XI	XII
1	1447	1437	1437	1432	1421	1423	1423	1424	1423	1425	1425	1430
10	1445	1435	1437	1430	1426	1425	1425	1424	1424	1425	1425	1428
20	1443	1438	1435	1427	1423	1423	1426	1422	1425	1426	1426	1425
Мин.	1447	1438	1437	1432	1426	1425	1426	1424	1425	1426	1426	1430
Ср.	1445	1437	1436	1430	1423	1424	1425	1423	1424	1425	1425	1428
Макс.	1443	1435	1435	1427	1421	1423	1423	1422	1423	1425	1425	1425

Год. макс:	1421	Ср. год:	1429	Год. мин:	1447
Датум:	01.05.2016	Т (°C)	ДА	Датум:	01.01.2016

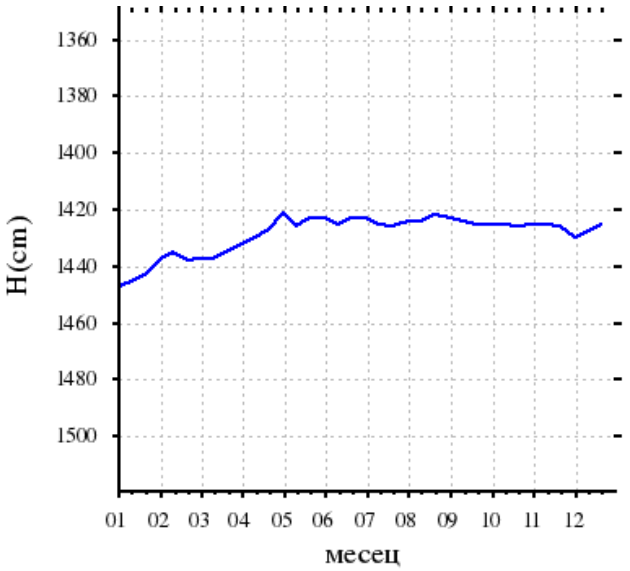

Шифра станице: ПЛ-195
Назив пијезометра: Варварин-Ћићевац
Водно тело: 65 VMOR_GW_I_4
Кота 0 (мнм): 145.72
Кота терена (мнм):

Дан	I	II	III	IV	V	VI	VII	VIII	IX	X	XI	XII
1	1518	1515	1511	1511	1507	1504	1499	1498	1497	1499	1500	1500
10	1517	1514	1510	1509	1504	1500	1498	1497	1499	1498	1498	1501
20	1516	1512	1512	1507	1503	1498	1497	1496	1500	1499	1499	1502
Мин.	1518	1515	1512	1511	1507	1504	1499	1498	1500	1499	1500	1502
Ср.	1517	1514	1511	1509	1505	1501	1498	1497	1499	1499	1499	1501
Макс.	1516	1512	1510	1507	1503	1498	1497	1496	1497	1498	1498	1500

Год. макс:	1496	Ср. год:	1504	Год. мин:	1518
Датум:	20.08.2016	Т (°C)	ДА	Датум:	01.01.2016

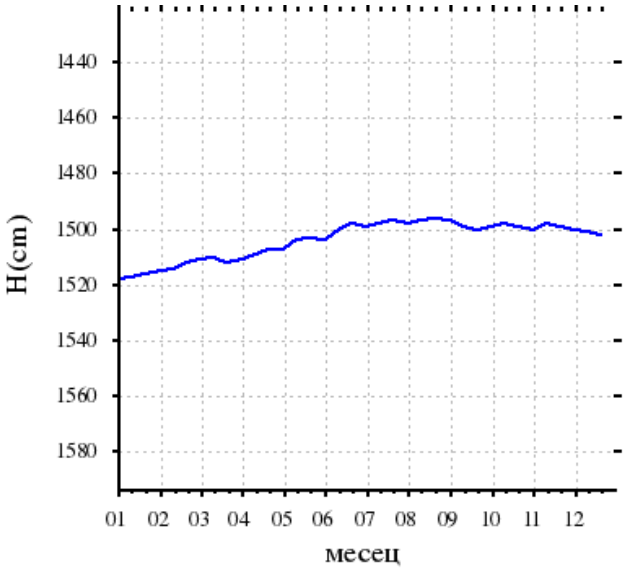

Назив водног тела : Велика Морава неоген - југ
Шифра водног тела : VMOR GW I 3
Број водног тела : 66
Површина водног тела : 1321,17 km^2
Број хидр. станица подземних вода : 39



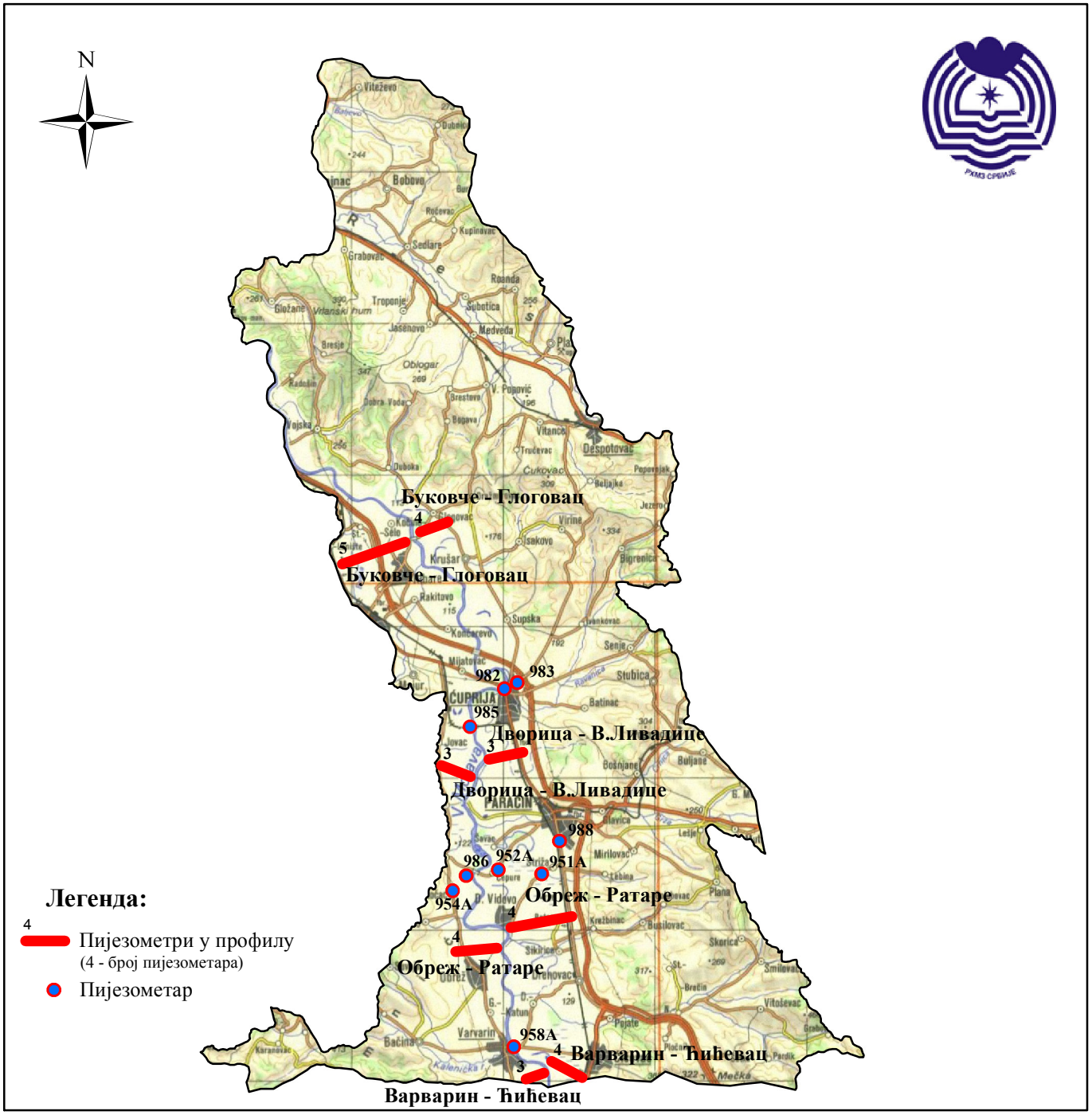

Шифра станице: **983**	*Водно тело:* **66**	*Кота 0 (мнм):* **123.18**
Назив пијезометра: **Метеоролошка стан.-Ћуприја**	**VMOR_GW_I_3**	*Кота терена (мнм):* **122.57**

Дан	*I*	*II*	*III*	*IV*	*V*	*VI*	*VII*	*VIII*	*IX*	*X*	*XI*	*XII*
1	918	890	872	797	833	821	854	888	900	912	913	877
2	918	889	871	797	834	822	855	888	900	913	913	877
3	918	888	871	798	835	823	857	889	901	913	914	879
4	918	887	870	797	835	824	858	890	901	914	914	879
5	918	886	870	797	834	825	859	890	902	914	914	880
6	919	885	869	798	831	827	861	891	903	915	914	881
7	919	884	868	799	828	828	862	891	903	915	915	882
8	919	883	868	800	824	829	863	892	903	916	915	883
9	918	882	867	801	821	830	865	893	904	916	913	884
10	916	881	865	803	818	831	866	893	904	916	912	885
11	914	881	862	804	816	832	867	893	904	917	909	885
12	912	881	857	806	814	833	869	894	904	917	906	886
13	910	881	852	807	813	834	870	894	905	917	902	888
14	906	880	846	808	813	835	872	894	905	917	898	889
15	906	879	840	810	813	836	873	895	906	916	893	890
16	904	880	833	811	813	837	874	895	906	916	889	891
17	902	879	828	812	813	838	875	896	907	916	886	891
18	901	878	822	814	813	839	876	896	907	916	883	892
19	899	877	818	815	813	840	877	897	908	916	881	893
20	898	877	815	817	813	841	878	897	908	916	879	894
21	897	876	813	818	814	842	878	897	909	915	878	895
22	896	875	812	820	815	843	879	898	909	915	877	896
23	895	875	811	821	815	844	880	898	909	914	876	896
24	895	874	809	822	815	845	881	898	909	914	876	897
25	894	874	809	824	815	846	883	898	909	913	875	898
26	894	874	807	825	816	848	884	898	910	913	875	898
27	894	873	804	827	817	849	884	898	910	913	875	899
28	893	873	802	828	817	850	885	898	911	913	875	900
29	893	872	800	830	818	851	886	898	911	913	876	900
30	892		799	831	818	853	886	899	912	913	876	901
31	891		798		820		887	899		913		902
Мин.	919	890	872	831	835	853	887	899	912	917	915	902
Ср.	905	880	836	810	820	837	872	895	906	915	894	890
Макс.	891	872	798	797	813	821	854	888	900	912	875	877

Год. макс:	797	***Ср. год:***	871	***Год. мин:***	919
Датум:	01.04.2016	T (°C)	ДА	***Датум:***	08.01.2016

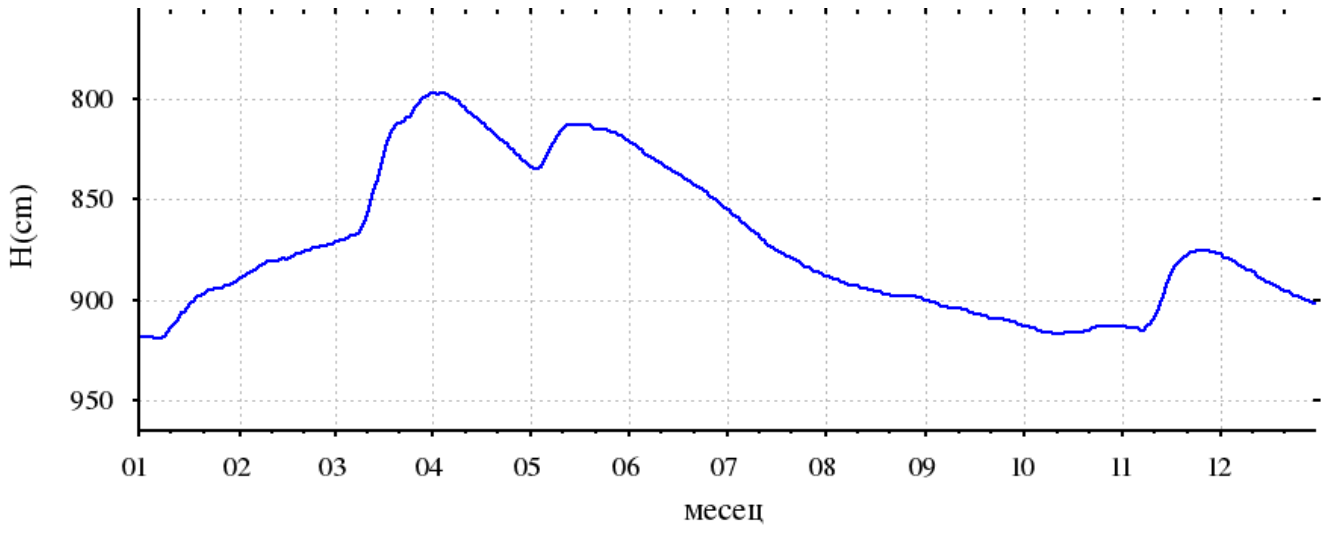

НИВО ПОДЗЕМНИХ ВОДА (cm) ГОДИНА: 2016

Шифра станице: ПД-181
Назив пијезометра: Обреж-Ратаре
Водно тело: 66
VMOR_GW_I_3
Кота 0 (мнм): 129.01
Кота терена (мнм):

Дан	I	II	III	IV	V	VI	VII	VIII	IX	X	XI	XII
1	512	437	428	332	441	408	463	494	503	518	500	447
2	511	435	430	340	439	413	465	496	505	519	501	449
3	511	433	427	348	435	417	468	497	507	519	502	452
4	513	430	424	354	422	422	470	496	507	520	503	456
5	515	430	423	360	393	425	473	496	509	520	504	458
6	517	430	421	366	352	428	475	497	510	520	504	461
7	514	431	422	371	319	430	477	498	510	520	503	465
8	509	434	420	375	309	430	479	500	508	520	504	466
9	496	438	402	379	316	429	482	501	506	518	497	467
10	485	443	364	383	327	430	484	497	505	517	478	469
11	478	446	334	386	336	434	486	494	505	515	450	471
12	471	448	328	389	345	435	487	494	504	514	422	472
13	462	444	310	392	352	435	488	492	506	513	406	474
14	454	441	292	394	360	436	490	492	508	510	395	477
15	448	439	282	397	365	432	492	493	510	506	387	477
16	447	436	273	400	367	427	494	495	511	504	386	478
17	448	433	276	402	364	428	493	497	512	504	386	478
18	445	431	286	407	363	431	489	498	513	505	388	479
19	445	431	300	411	367	435	487	499	514	504	394	481
20	447	433	318	415	373	439	488	500	514	502	400	484
21	448	434	330	420	380	442	490	499	515	499	407	485
22	453	434	339	423	382	442	490	497	514	494	412	485
23	457	434	346	426	374	444	492	496	513	492	418	485
24	459	437	344	428	372	448	494	496	513	491	422	485
25	461	440	328	432	376	451	496	496	513	490	425	484
26	465	437	308	435	382	453	497	495	514	491	429	485
27	469	432	302	436	384	456	495	494	515	493	432	487
28	466	431	308	436	387	459	494	495	516	495	436	489
29	459	428	314	437	390	460	494	498	517	496	440	490
30	451		320	440	395	461	495	500	518	498	445	490
31	442		326		402		493	502		499		490
Мин.	517	448	430	440	441	461	497	502	518	520	504	490
Ср.	473	436	346	397	373	436	486	497	511	507	443	475
Макс.	442	428	273	332	309	408	463	492	503	490	386	447

Год. макс: 273
Датум: 16.03.2016

Ср. год: 448
T (°C) ДА

Год. мин: 520
Датум: 04.10.2016

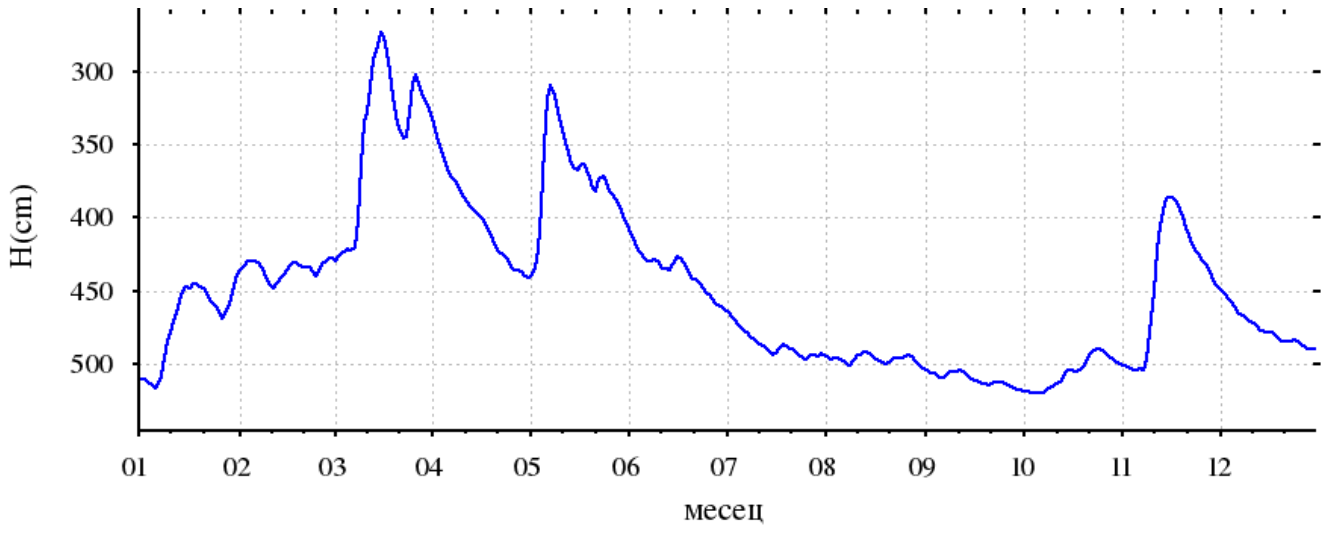

НПВ: 75

Шифра станице: 951A
Назив пијезометра: Стрижа-нова

Водно тело: 66
VMOR_GW_I_3

Кота 0 (мнм): 126.80
Кота терена (мнм): 126.29

Дан	I	II	III	IV	V	VI	VII	VIII	IX	X	XI	XII
1	200	165	163	148	118	153	188	196	181	192	182	158
10	185	163	150	156	121	162	197	181	183	181	143	161
20	163	162	157	164	125	176	196	168	186	170	155	166
Мин.	200	165	163	164	125	176	197	196	186	192	182	166
Ср.	183	163	157	156	121	164	194	182	183	181	160	162
Макс.	163	162	150	148	118	153	188	168	181	170	143	158

Год. макс:	118	Ср. год:	167	Год. мин:	200
Датум:	01.05.2016	T (°C)	HE	Датум:	01.01.2016

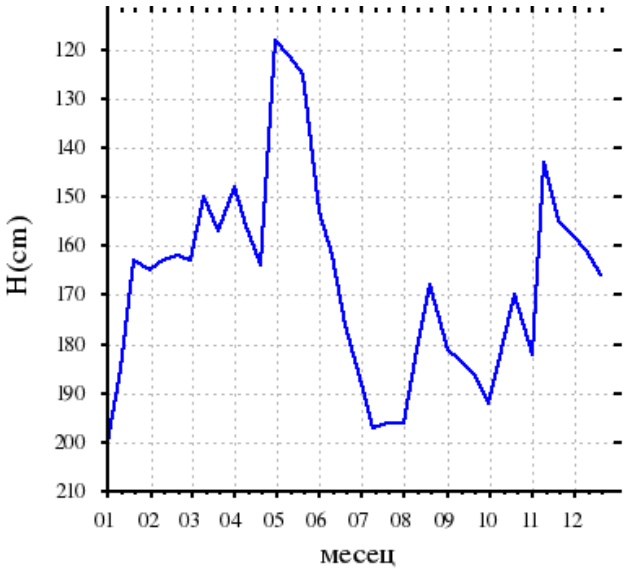

Шифра станице: 952A
Назив пијезометра: Чепуре

Водно тело: 66
VMOR_GW_I_3

Кота 0 (мнм): 125.46
Кота терена (мнм): 124.66

Дан	I	II	III	IV	V	VI	VII	VIII	IX	X	XI	XII
1	577	542	530	430	456	446	496	525	536	555	557	518
10	567	537	450	443	435	458	510	526	539	554	546	523
20	550	530	454	458	424	479	514	528	549	554	514	527
Мин.	577	542	530	458	456	479	514	528	549	555	557	527
Ср.	565	536	478	444	438	461	507	526	541	554	539	523
Макс.	550	530	450	430	424	446	496	525	536	554	514	518

Год. макс:	424	Ср. год:	509	Год. мин:	577
Датум:	20.05.2016	T (°C)	HE	Датум:	01.01.2016

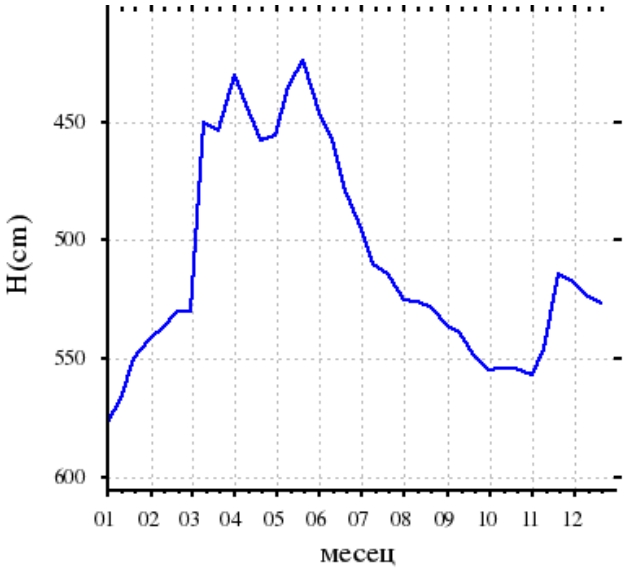

Шифра станице: 954A
Назив пијезометра: Поточац-село

Водно тело: 66
VMOR_GW_I_3

Кота 0 (мнм): 125.23
Кота терена (мнм): 124.68

Дан	I	II	III	IV	V	VI	VII	VIII	IX	X	XI	XII
1	765	738	725	616	650	638	675	716	731	748	759	693
10	751	732	719	627	627	654	705	721	735	749	720	700
20	746	728	617	646	613	668	702	726	743	750	686	712
Мин.	765	738	725	646	650	668	705	726	743	750	759	712
Ср.	754	733	687	630	630	653	694	721	736	749	722	702
Макс.	746	728	617	616	613	638	675	716	731	748	686	693

Год. макс:	613	Ср. год:	701	Год. мин:	765
Датум:	20.05.2016	T (°C)	HE	Датум:	01.01.2016

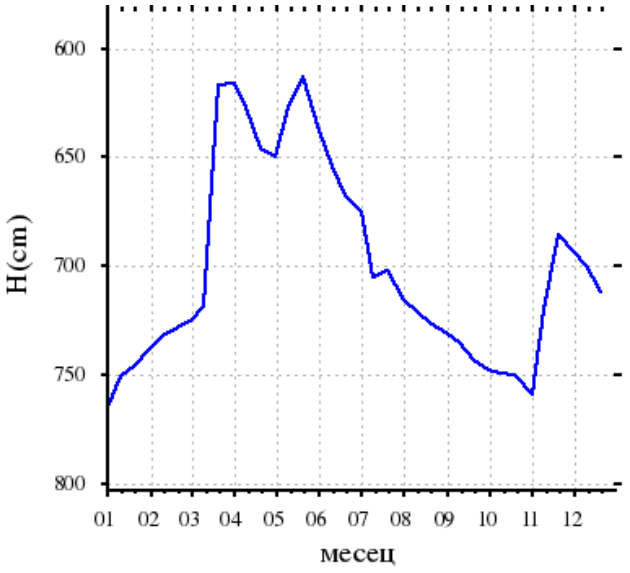

Шифра станице: 958А
Назив пијезометра: Варварин-мост

Водно тело: 66
VMOR_GW_I_3

Кота 0 (мнм): 131.16
Кота терена (мнм): 130.74

Дан	I	II	III	IV	V	VI	VII	VIII	IX	X	XI	XII
1	680	589	591	532	480	603	649	667	676	688	654	622
10	615	615	456	565	518	615	660	660	671	673	544	640
20	640	599	504	596	565	617	657	663	679	654	612	653
Мин.	680	615	591	596	565	617	660	667	679	688	654	653
Ср.	645	601	517	564	521	612	655	663	675	672	603	638
Макс.	615	589	456	532	480	603	649	660	671	654	544	622

Год. макс:	456	Ср. год:	614	Год. мин:	688
Датум:	10.03.2016	Т (°C)	ДА	Датум:	01.10.2016

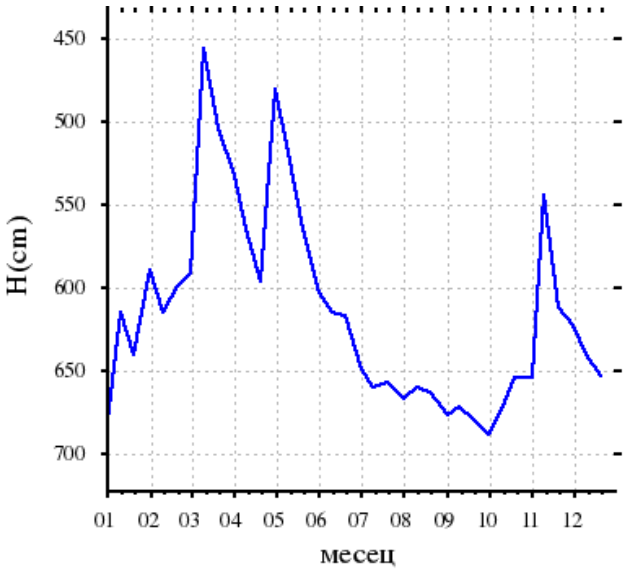

Шифра станице: 982
Назив пијезометра: Ћуприја-парк

Водно тело: 66
VMOR_GW_I_3

Кота 0 (мнм): 118.92
Кота терена (мнм): 118.12

Дан	I	II	III	IV	V	VI	VII	VIII	IX	X	XI	XII
1	665	578	593	538	428	605	656	668	674	685	662	578
10	580	605	423	561	458	622	666	657	670	670	503	645
20	617	595	499	612	570	625	658	661	677	651	569	657
Мин.	665	605	593	612	570	625	666	668	677	685	662	657
Ср.	621	593	505	570	485	617	660	662	674	669	578	627
Макс.	580	578	423	538	428	605	656	657	670	651	503	578

Год. макс:	423	Ср. год:	605	Год. мин:	685
Датум:	10.03.2016	Т (°C)	НЕ	Датум:	01.10.2016

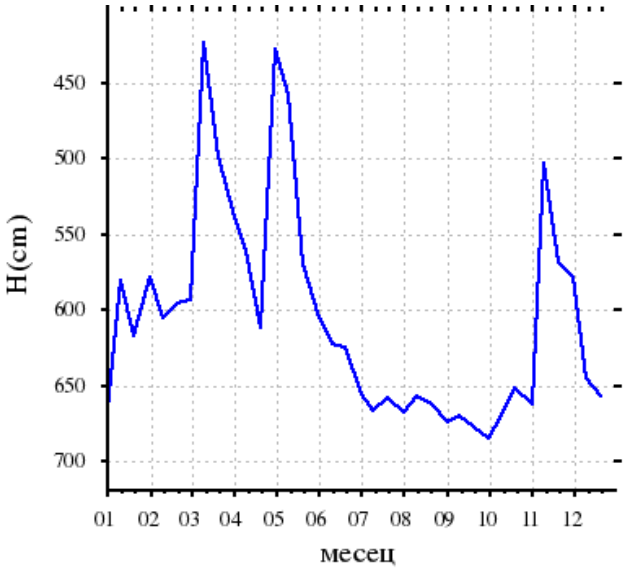

Шифра станице: 985
Назив пијезометра: Јовац

Водно тело: 66
VMOR_GW_I_3

Кота 0 (мнм): 117.86
Кота терена (мнм): 117.08

Дан	I	II	III	IV	V	VI	VII	VIII	IX	X	XI	XII
1	385	385	400	400	410	400	405	358	400	420	420	400
10	380	390	395	410	410	410	405	360	410	415	420	400
20	385	390	400	410	408	405	408	365	410	400	420	400
Мин.	385	390	400	410	410	410	408	365	410	420	420	400
Ср.	383	388	398	407	409	405	406	361	407	412	420	400
Макс.	380	385	395	400	408	400	405	358	400	400	420	400

Год. макс:	358	Ср. год:	400	Год. мин:	420
Датум:	01.08.2016	Т (°C)	НЕ	Датум:	20.11.2016

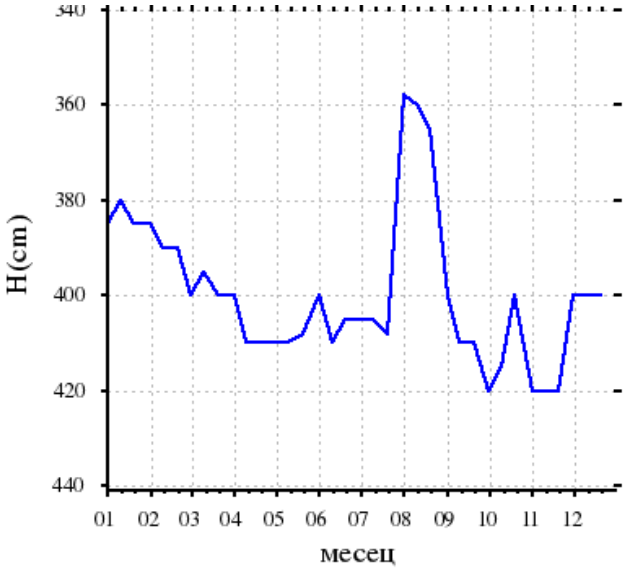

Шифра станице: 986
Назив пијезометра: Поточац-поље

Водно тело: 66
VMOR_GW_I_3

Кота 0 (мнм): 123.44
Кота терена (мнм): 122.62

Дан	I	II	III	IV	V	VI	VII	VIII	IX	X	XI	XII
1	380	351	337	218	244	238	291	325	346	361	361	304
10	368	345	195	239	238	254	314	335	350	363	357	315
20	359	340	207	252	222	280	315	341	359	365	297	323
Мин.	380	351	337	252	244	280	315	341	359	365	361	323
Ср.	369	345	246	236	235	257	307	334	352	363	338	314
Макс.	359	340	195	218	222	238	291	325	346	361	297	304

Год. макс: 195 *Ср. год:* 308 *Год. мин:* 380
Датум: 10.03.2016 T (°C) ДА *Датум:* 01.01.2016

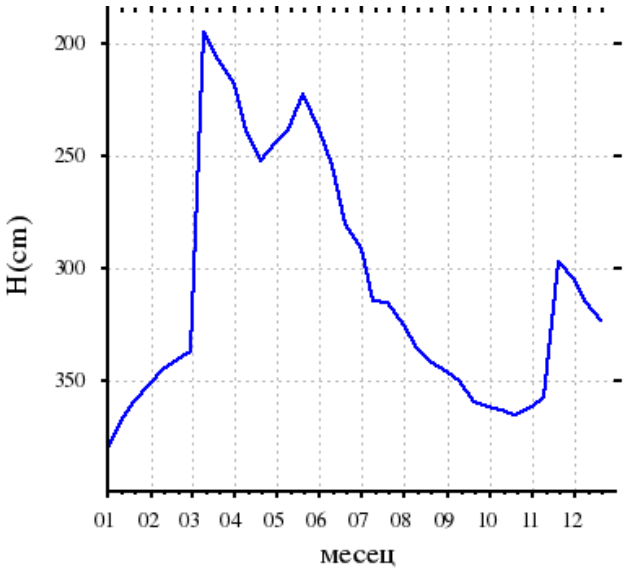

Шифра станице: 988
Назив пијезометра: Параћин-Врапче

Водно тело: 66
VMOR_GW_I_3

Кота 0 (мнм): 130.78
Кота терена (мнм): 130.19

Дан	I	II	III	IV	V	VI	VII	VIII	IX	X	XI	XII
1	471	419	408	388	387	383	424	425	414	432	432	403
10	456	411	405	395	380	392	437	420	417	430	416	407
20	423	405	401	405	370	406	435	413	427	427	396	414
Мин.	471	419	408	405	387	406	437	425	427	432	432	414
Ср.	450	412	405	396	379	394	432	419	419	430	415	408
Макс.	423	405	401	388	370	383	424	413	414	427	396	403

Год. макс: 370 *Ср. год:* 413 *Год. мин:* 471
Датум: 20.05.2016 T (°C) ДА *Датум:* 01.01.2016

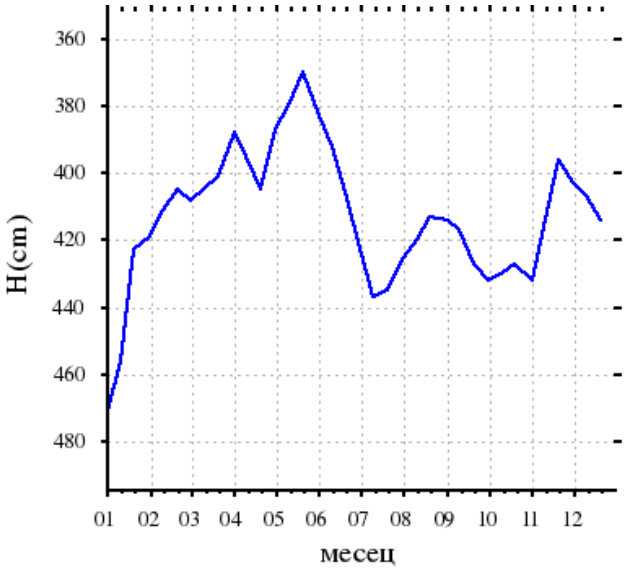

Шифра станице: ПД-161
Назив пијезометра: Буковче-Глоговац

Водно тело: 66
VMOR_GW_I_3

Кота 0 (мнм): 112.93
Кота терена (мнм):

Дан	I	II	III	IV	V	VI	VII	VIII	IX	X	XI	XII
1	725	677	637	526	656	615	680	718	721	721	695	663
10	683	668	515	568	666	457	707	712	731	706	668	681
20	700	656	513	652	592	666	713	720	721	711	624	691
Мин.	725	677	637	652	666	666	713	720	731	721	695	691
Ср.	703	667	555	582	638	579	700	717	724	713	662	678
Макс.	683	656	513	526	592	457	680	712	721	706	624	663

Год. макс: 457 *Ср. год:* 660 *Год. мин:* 731
Датум: 10.06.2016 T (°C) НЕ *Датум:* 10.09.2016

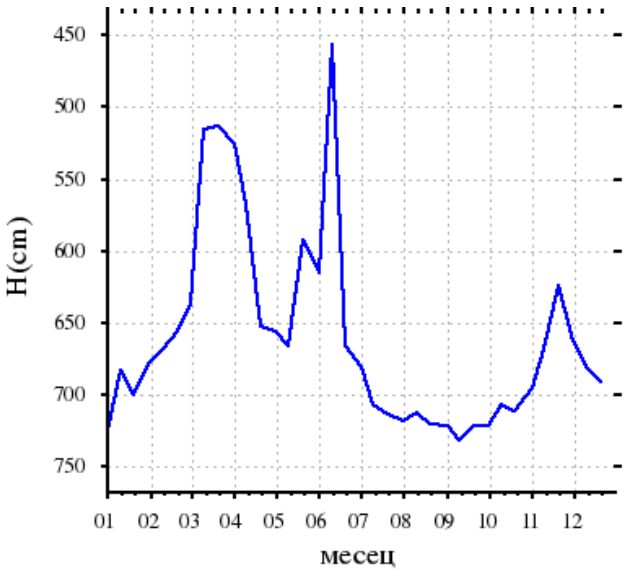

Шифра станице: ПД-162
Назив пијезометра: Буковче-Глоговац
Водно тело: 66
VMOR_GW_I_3
Кота 0 (мнм): 113.76
Кота терена (мнм):

Дан	I	II	III	IV	V	VI	VII	VIII	IX	X	XI	XII
1	585	545	536	447	449	438	471	502	533	554	559	520
10	592	541	537	434	433	450	491	517	549	558	556	516
20	546	542	472	444	424	458	496	523	554	560	532	514
Мин.	592	545	537	447	449	458	496	523	554	560	559	520
Ср.	574	543	515	442	435	449	486	514	545	557	549	517
Макс.	546	541	472	434	424	438	471	502	533	554	532	514

Год. макс: 424 *Ср. год:* 511 *Год. мин:* 592
Датум: 20.05.2016 T (°C) НЕ *Датум:* 10.01.2016

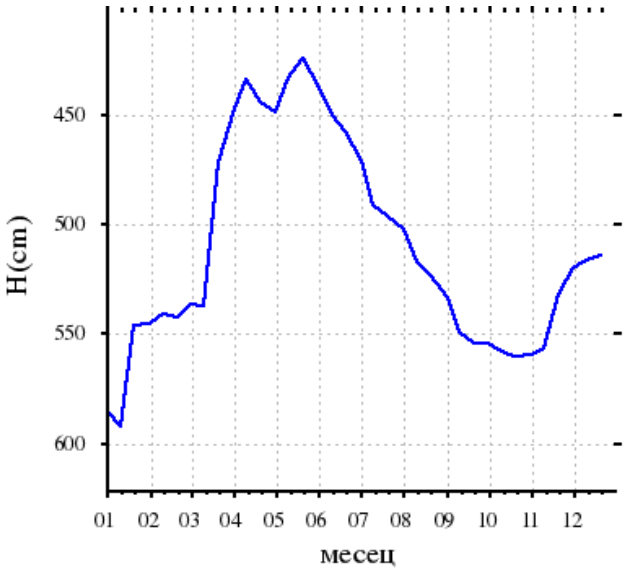

Шифра станице: ПД-163
Назив пијезометра: Буковче-Глоговац
Водно тело: 66
VMOR_GW_I_3
Кота 0 (мнм):
Кота терена (мнм):

Дан	I	II	III	IV	V	VI	VII	VIII	IX	X	XI	XII
1	436	431	422	378	355	345	356	362	356	381	386	410
5	428	427	420	371	347	340	356	361	367	381	390	404
10	427	425	414	365	372	345	356	355	380	384	405	396
15	427	425	408	362	336	345	353	359	381	384	410	393
20	430	422	436	356	341	350	359	357	378	386	406	398
25	434	422	380	351	342	350	368	353	380	378	413	394
Мин.	436	431	436	378	372	350	368	362	381	386	413	410
Ср.	430	425	413	364	349	346	358	358	374	382	402	399
Макс.	427	422	380	351	336	340	353	353	356	378	386	393

Год. макс: 336 *Ср. год:* 383 *Год. мин:* 436
Датум: 15.05.2016 T (°C) ДА *Датум:* 20.03.2016

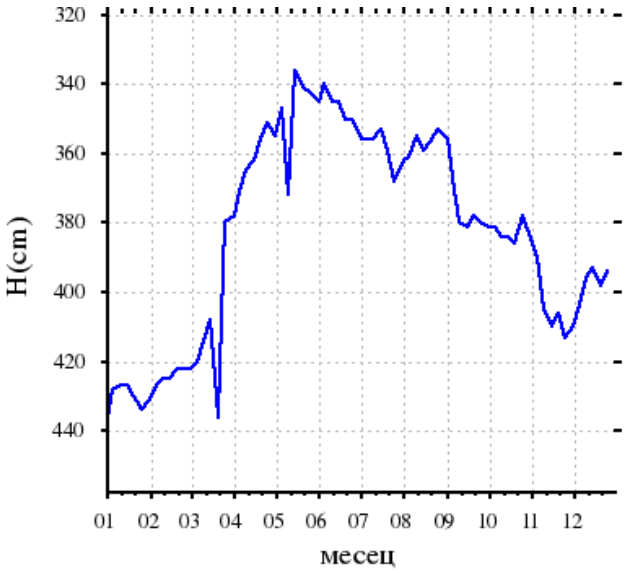

Шифра станице: ПД-164
Назив пијезометра: Буковче-Глоговац
Водно тело: 66
VMOR_GW_I_3
Кота 0 (мнм):
Кота терена (мнм):

Дан	I	II	III	IV	V	VI	VII	VIII	IX	X	XI	XII
1	1018	1015	1038	954	926	902	929	941	961	975	971	969
10	1021	1008	975	942	923	916	931	951	965	977	967	971
20	1024	997	962	922	917	923	936	957	971	981	969	969
Мин.	1024	1015	1038	954	926	923	936	957	971	981	971	971
Ср.	1021	1007	992	939	922	914	932	950	966	978	969	970
Макс.	1018	997	962	922	917	902	929	941	961	975	967	969

Год. макс: 902 *Ср. год:* 963 *Год. мин:* 1038
Датум: 01.06.2016 T (°C) НЕ *Датум:* 01.03.2016

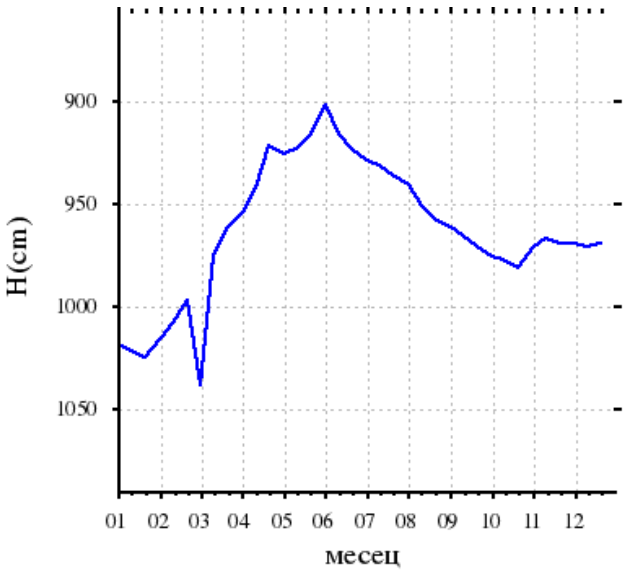

Шифра станице: ПД-182
Назив пијезометра: Обреж-Ратаре

Водно тело: 66
VMOR_GW_I_3

Кота 0 (мнм): 128.59
Кота терена (мнм):

Дан	I	II	III	IV	V	VI	VII	VIII	IX	X	XI	XII
1	396	357	340	272	272	272	323	348	362	376	372	338
10	387	349	332	284	252	287	335	351	365	374	361	343
20	365	342	296	292	247	309	339	356	372	373	331	345
Мин.	396	357	340	292	272	309	339	356	372	376	372	345
Ср.	383	349	323	283	257	289	332	352	366	374	355	342
Макс.	365	342	296	272	247	272	323	348	362	373	331	338

Год. макс:	247	Ср. год:	334	Год. мин:	396
Датум:	20.05.2016	T (°C)	ДА	Датум:	01.01.2016

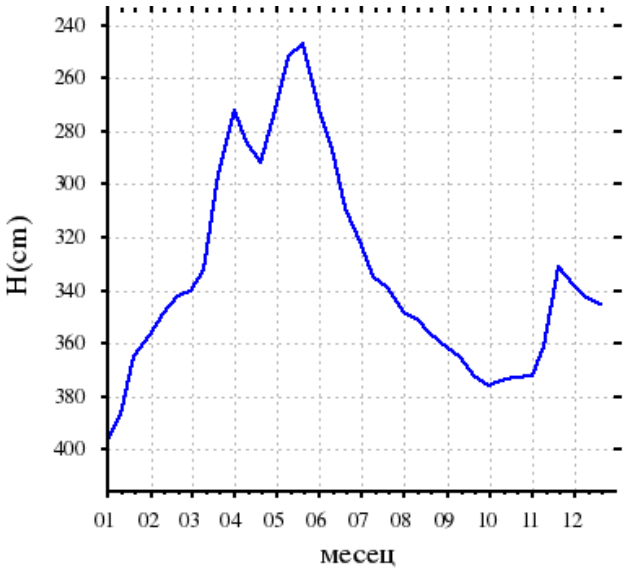

Шифра станице: ПД-183
Назив пијезометра: Обреж-Ратаре

Водно тело: 66
VMOR_GW_I_3

Кота 0 (мнм): 130.70
Кота терена (мнм):

Дан	I	II	III	IV	V	VI	VII	VIII	IX	X	XI	XII
1	261	236	223	206	200	197	220	230	234	242	243	216
10	250	227	220	208	197	201	231	230	230	240	230	215
20	239	227	217	209	195	210	229	232	239	238	217	216
Мин.	261	236	223	209	200	210	231	232	239	242	243	216
Ср.	250	230	220	208	197	203	227	231	234	240	230	216
Макс.	239	227	217	206	195	197	220	230	230	238	217	215

Год. макс:	195	Ср. год:	224	Год. мин:	261
Датум:	20.05.2016	T (°C)	ДА	Датум:	01.01.2016

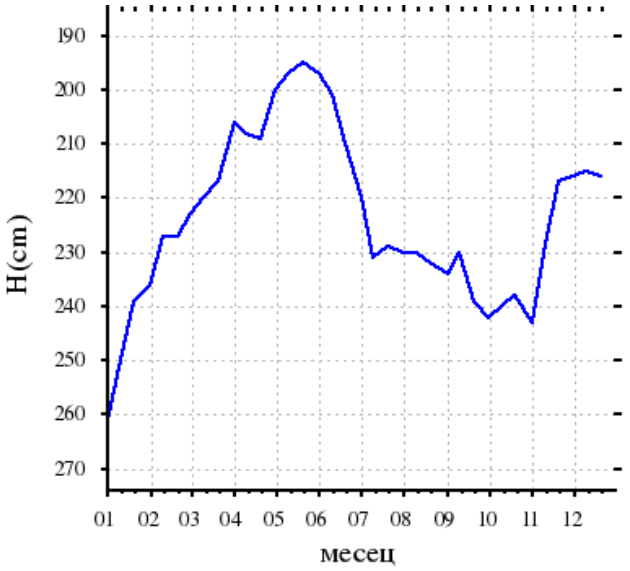

Шифра станице: ПД-184
Назив пијезометра: Обреж-Ратаре

Водно тело: 66
VMOR_GW_I_3

Кота 0 (мнм): 140.28
Кота терена (мнм):

Дан	I	II	III	IV	V	VI	VII	VIII	IX	X	XI	XII
1	1187	1168	1155	1138	1132	1127	1145	1156	1159	1166	1168	1146
10	1182	1160	1152	1139	1128	1131	1149	1157	1157	1167	1162	1145
20	1175	1157	1149	1140	1125	1136	1154	1159	1165	1166	1145	1146
Мин.	1187	1168	1155	1140	1132	1136	1154	1159	1165	1167	1168	1146
Ср.	1181	1162	1152	1139	1128	1131	1149	1157	1160	1166	1158	1146
Макс.	1175	1157	1149	1138	1125	1127	1145	1156	1157	1166	1145	1145

Год. макс:	1125	Ср. год:	1153	Год. мин:	1187
Датум:	20.05.2016	T (°C)	ДА	Датум:	01.01.2016

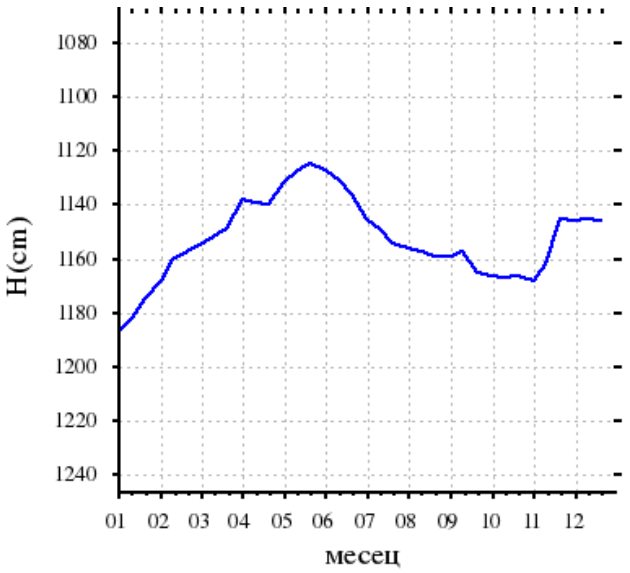

Шифра станице: ПД-191
Назив пијезометра: Варварин-Ћићевац
Водно тело: 66 VMOR_GW_I_3
Кота 0 (мнм): 129.66
Кота терена (мнм):

Дан	I	II	III	IV	V	VI	VII	VIII	IX	X	XI	XII
1	218	209	193	95	55	142	165	185	200	214	204	204
10	211	202	111	87	71	149	175	190	202	210	202	200
20	206	203	115	97	133	155	174	193	210	207	199	197
Мин.	218	209	193	97	133	155	175	193	210	214	204	204
Ср.	212	205	140	93	86	149	171	189	204	210	202	200
Макс.	206	202	111	87	55	142	165	185	200	207	199	197

Год. макс: 55 Ср. год: 172 Год. мин: 218
Датум: 01.05.2016 T (°C) ДА Датум: 01.01.2016

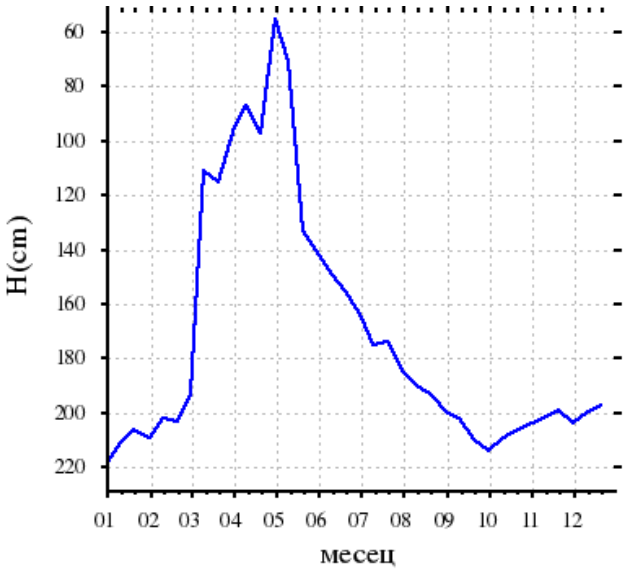

Шифра станице: ПД-193
Назив пијезометра: Варварин-Ћићевац
Водно тело: 66 VMOR_GW_I_3
Кота 0 (мнм): 134.43
Кота терена (мнм):

Дан	I	II	III	IV	V	VI	VII	VIII	IX	X	XI	XII
1	578	559	558	516	487	500	517	529	550	562	573	550
10	568	557	550	520	493	503	524	537	552	565	555	553
20	563	557	548	520	494	513	523	542	558	565	552	555
Мин.	578	559	558	520	494	513	524	542	558	565	573	555
Ср.	570	558	552	519	491	505	521	536	553	564	560	553
Макс.	563	557	548	516	487	500	517	529	550	562	552	550

Год. макс: 487 Ср. год: 540 Год. мин: 578
Датум: 01.05.2016 T (°C) ДА Датум: 01.01.2016

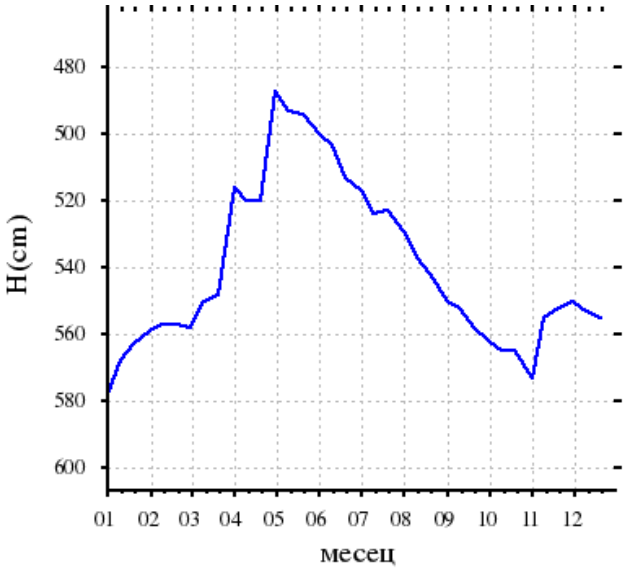

Шифра станице: ПД-194
Назив пијезометра: Варварин-Ћићевац
Водно тело: 66 VMOR_GW_I_3
Кота 0 (мнм): 135.92
Кота терена (мнм):

Дан	I	II	III	IV	V	VI	VII	VIII	IX	X	XI	XII
1	537	483	480	417	378	419	455	453	491	512	522	482
10	464	481	465	438	388	430	469	470	490	510	443	486
20	475	481	469	442	396	451	443	476	499	496	477	489
Мин.	537	483	480	442	396	451	469	476	499	512	522	489
Ср.	492	482	471	432	387	433	456	466	493	506	481	486
Макс.	464	481	465	417	378	419	443	453	490	496	443	482

Год. макс: 378 Ср. год: 465 Год. мин: 537
Датум: 01.05.2016 T (°C) ДА Датум: 01.01.2016

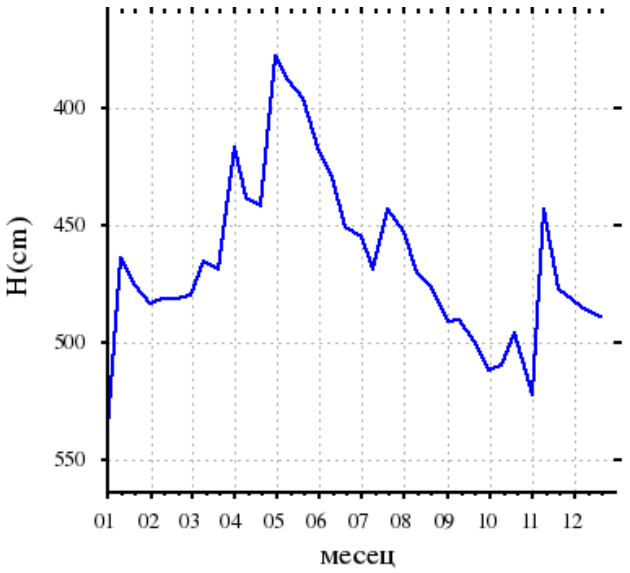

Шифра станице: ПЛ-161
Назив пијезометра: Буковче-Глоговац
Водно тело: 66 VMOR_GW_I_3
Кота 0 (мнм): 112.52
Кота терена (мнм):

Дан	I	II	III	IV	V	VI	VII	VIII	IX	X	XI	XII
1	716	678	634	518	646	607	671	713	710	711	686	670
5	685	672	628	555	498	613	672	714	707	716	683	680
10	664	665	507	591	549	620	675	718	710	715	624	690
15	628	660	567	608	577	633	698	719	711	712	552	693
20	651	651	526	630	581	646	697	714	712	691	608	685
25	679	648	501	642	603	663	710	707	710	701	634	683
Мин.	716	678	634	642	646	663	710	719	712	716	686	693
Ср.	671	662	561	591	576	630	687	714	710	708	631	684
Макс.	628	648	501	518	498	607	671	707	707	691	552	670

Год. макс: 498 Ср. год: 652 Год. мин: 719
Датум: 05.05.2016 Т (°C) ДА Датум: 15.08.2016

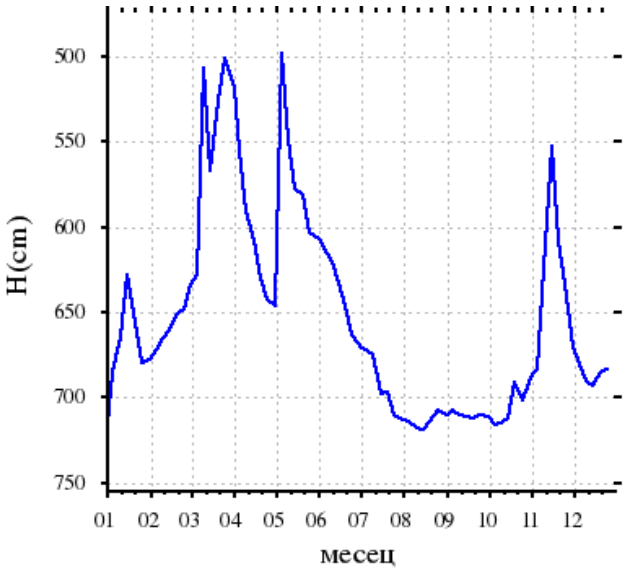

Шифра станице: ПЛ-162
Назив пијезометра: Буковча-Глоговац
Водно тело: 66 VMOR_GW_I_3
Кота 0 (мнм): 112.73
Кота терена (мнм):

Дан	I	II	III	IV	V	VI	VII	VIII	IX	X	XI	XII
1	687	705	706	636	627	621	645	665	673	681	685	673
10	706	696	668	628	612	626	657	671	676	685	680	677
20	707	692	641	622	615	627	663	666	681	691	671	682
Мин.	707	705	706	636	627	627	663	671	681	691	685	682
Ср.	700	698	672	629	618	625	655	667	677	686	679	677
Макс.	687	692	641	622	612	621	645	665	673	681	671	673

Год. макс: 612 Ср. год: 665 Год. мин: 707
Датум: 10.05.2016 Т (°C) НЕ Датум: 20.01.2016

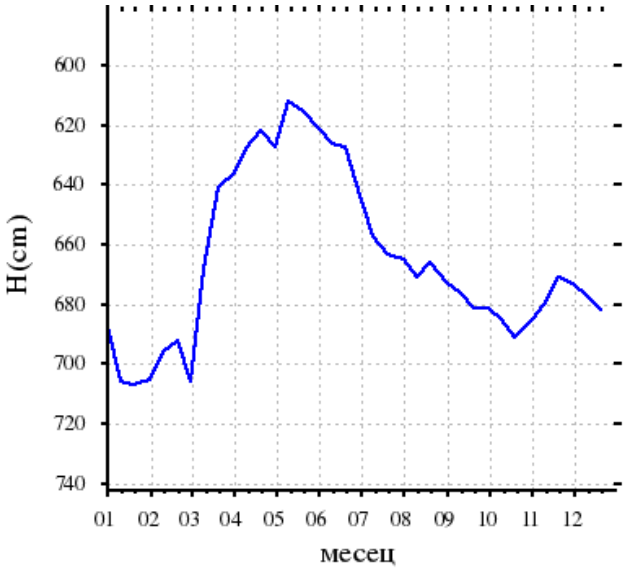

Шифра станице: ПЛ-163
Назив пијезометра: Буковче-Глоговац
Водно тело: 66 VMOR_GW_I_3
Кота 0 (мнм): 112.01
Кота терена (мнм):

Дан	I	II	III	IV	V	VI	VII	VIII	IX	X	XI	XII
1	482	468	428	422	423	388	403	442	461	478	477	448
10	495	442	427	426	387	392	428	448	463	467	468	442
20	488	438	432	428	383	398	437	457	471	479	457	437
Мин.	495	468	432	428	423	398	437	457	471	479	477	448
Ср.	488	449	429	425	398	393	423	449	465	475	467	442
Макс.	482	438	427	422	383	388	403	442	461	467	457	437

Год. макс: 383 Ср. год: 442 Год. мин: 495
Датум: 20.05.2016 Т (°C) НЕ Датум: 10.01.2016

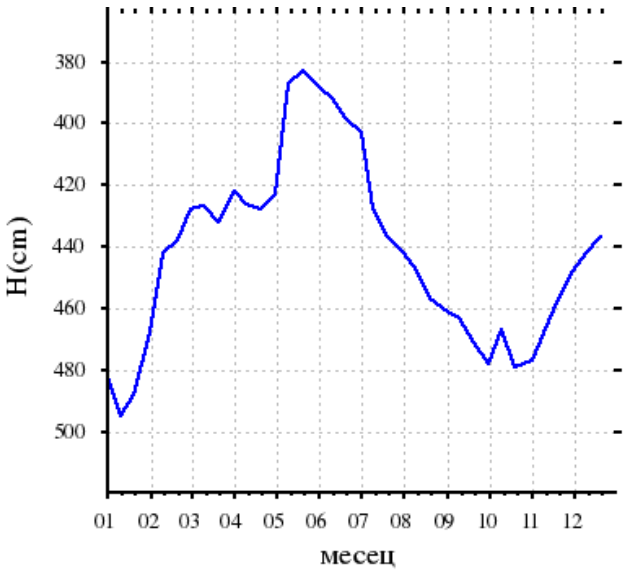

Шифра станице: **ПЛ-164**
Назив пијезометра: **Буковче-Глоговац**

Водно тело: **66** **VMOR_GW_I_3**
Кота 0 (мнм): **111.21**
Кота терена (мнм):

Дан	*I*	*II*	*III*	*IV*	*V*	*VI*	*VII*	*VIII*	*IX*	*X*	*XI*	*XII*
1	294	277	238	233	233	198	208	254	273	288	288	258
5	298	268	237	227	227	203	225	258	276	282	283	257
10	307	251	238	236	199	206	232	259	274	279	278	253
15	303	249	241	239	188	207	240	261	282	283	272	247
20	297	247	237	238	194	208	248	268	283	287	268	248
25	285	243	229	242	198	213	252	272	287	293	257	243
Мин.	307	277	241	242	233	213	252	272	287	293	288	258
Ср.	297	256	237	236	207	206	234	262	279	285	274	251
Макс.	285	243	229	227	188	198	208	254	273	279	257	243

Год. макс: 188 ***Ср. год:*** 252 ***Год. мин:*** 307
Датум: 15.05.2016 T (°C) HE ***Датум:*** 10.01.2016

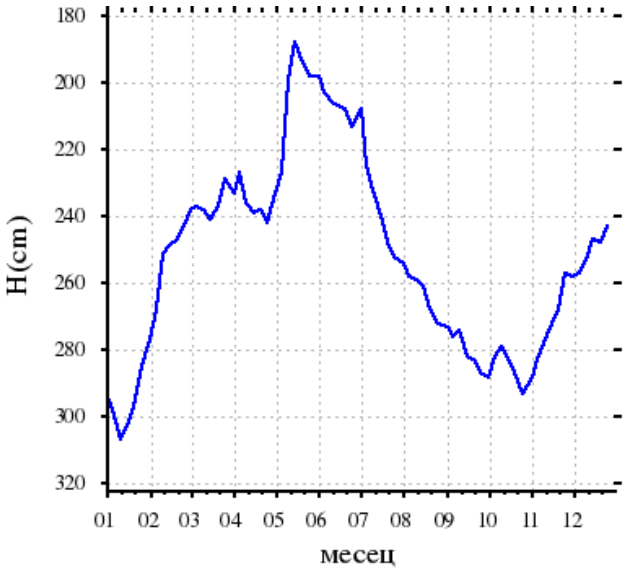

Шифра станице: **ПЛ-171**
Назив пијезометра: **Дворице - В. Ливадице**

Водно тело: **66** **VMOR_GW_I_3**
Кота 0 (мнм): **121.29**
Кота терена (мнм):

Дан	*I*	*II*	*III*	*IV*	*V*	*VI*	*VII*	*VIII*	*IX*	*X*	*XI*	*XII*
1	416	414	306	304	306	330		352	384	390	388	392
10	407	412	302	302	318	336		354	382	388	394	396
20	416	419	297	298	316	346		376	378	386	392	396
Мин.	416	419	306	304	318	346		376	384	390	394	396
Ср.	413	415	302	301	313	337		361	381	388	391	39
Макс.	407	412	297	298	306	330		352	378	386	388	392

Год. макс: ***Ср. год:*** ***Год. мин:***
Датум: T (°C) HE ***Датум:***

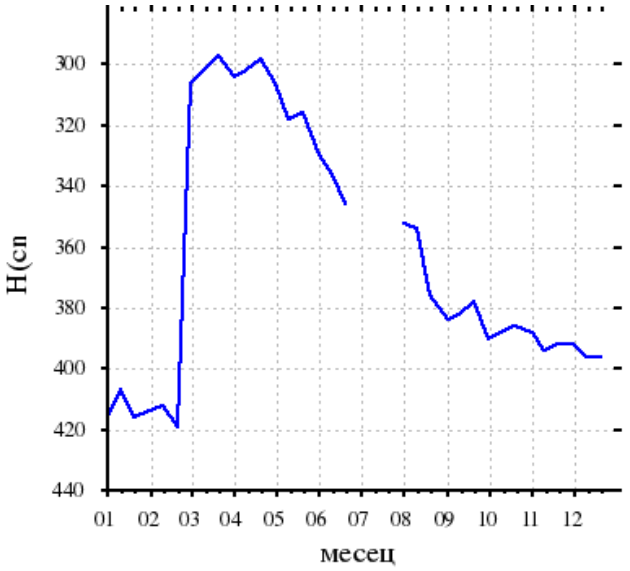

Шифра станице: **ПЛ-172**
Назив пијезометра: **Дворице - В. Ливадице**

Водно тело: **66** **VMOR_GW_I_3**
Кота 0 (мнм): **121.53**
Кота терена (мнм):

Дан	*I*	*II*	*III*	*IV*	*V*	*VI*	*VII*	*VIII*	*IX*	*X*	*XI*	*XII*
1	366	374	334	334	338	286		306	322	328	338	33
10	362	376	325	334	330	294		310	332	320	334	33
20	372	369	327	329	338	306		318	336	338	338	346
Мин.	372	376	334	334	338	306		318	336	338	338	346
Ср.	367	373	329	332	335	295		311	330	329	337	340
Макс.	362	369	325	329	330	286		306	322	320	334	336

Год. макс: ***Ср. год:*** ***Год. мин:***
Датум: T (°C) HE ***Датум:***

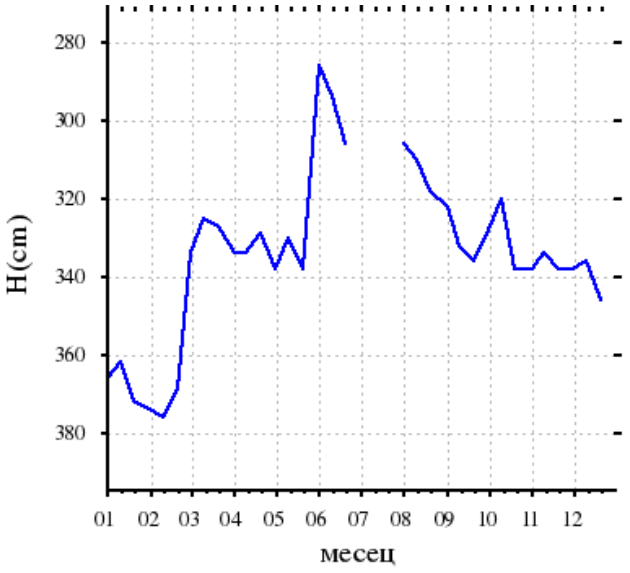

Шифра станице: ПЛ-173
Назив пијезометра: Дворице - В. Ливадице
Водно тело: 66 VMOR_GW_I_3
Кота 0 (мнм): 122.80
Кота терена (мнм):

Дан	I	II	III	IV	V	VI	VII	VIII	IX	X	XI	XII
1	516	502	434	434	438	446		456	476	480	486	498
10	509	504	430	427	434	442		462	474	482	484	492
20	512	492	427	420	432	456		464	472	484	496	498
Мин.	516	504	434	434	438	456		464	476	484	496	498
Ср.	512	499	430	427	435	448		461	474	482	489	496
Макс.	509	492	427	420	432	442		456	472	480	484	492

Год. макс: Ср. год: Год. мин:
Датум: T (°C) НЕ Датум:

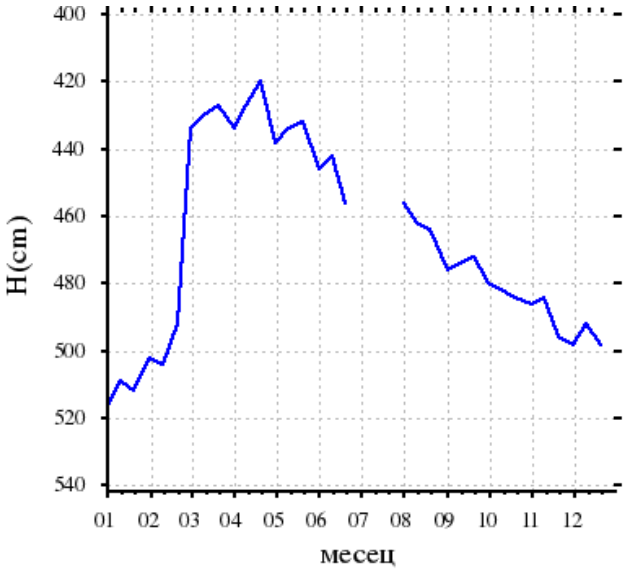

Шифра станице: ПЛ-181
Назив пијезометра: Обреж-Ратаре
Водно тело: 66 VMOR_GW_I_3
Кота 0 (мнм): 127.07
Кота терена (мнм):

Дан	I	II	III	IV	V	VI	VII	VIII	IX	X	XI	XII
1	532	484	465	381	406	418	468	504	520	538	528	475
10	499	480	439	402	398	432	495	508	522	535	512	486
20	496	470	380	419	393	447	496	513	533	530	468	498
Мин.	532	484	465	419	406	447	496	513	533	538	528	498
Ср.	509	478	428	401	399	432	486	508	525	534	503	486
Макс.	496	470	380	381	393	418	468	504	520	530	468	475

Год. макс: 380 Ср. год: 474 Год. мин: 538
Датум: 20.03.2016 T (°C) ДА Датум: 01.10.2016

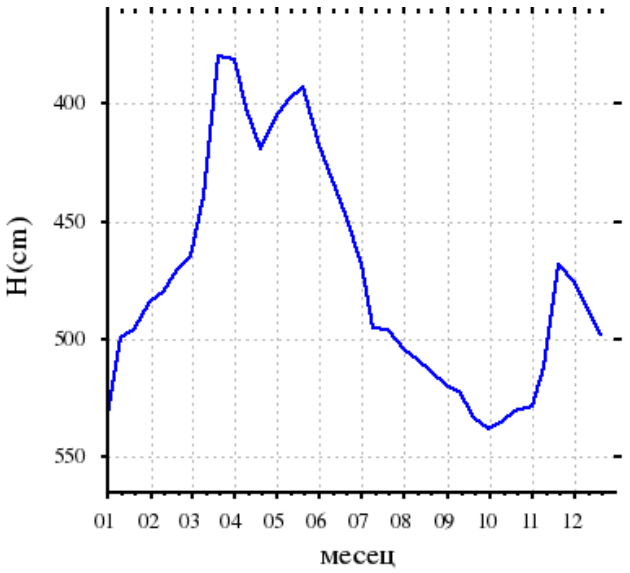

Шифра станице: ПЛ-182
Назив пијезометра: Обреж-Ратаре
Водно тело: 66 VMOR_GW_I_3
Кота 0 (мнм): 127.44
Кота терена (мнм):

Дан	I	II	III	IV	V	VI	VII	VIII	IX	X	XI	XII
1	574	551	532	465	467	450	480	518	537	558	563	529
10	567	561	511	464	453	462	503	525	539	561	545	530
20	562	536	491	462	445	465	502	532	552	564	528	532
Мин.	574	561	532	465	467	465	503	532	552	564	563	532
Ср.	568	549	511	464	455	459	495	525	543	561	545	530
Макс.	562	536	491	462	445	450	480	518	537	558	528	529

Год. макс: 445 Ср. год: 517 Год. мин: 574
Датум: 20.05.2016 T (°C) ДА Датум: 01.01.2016

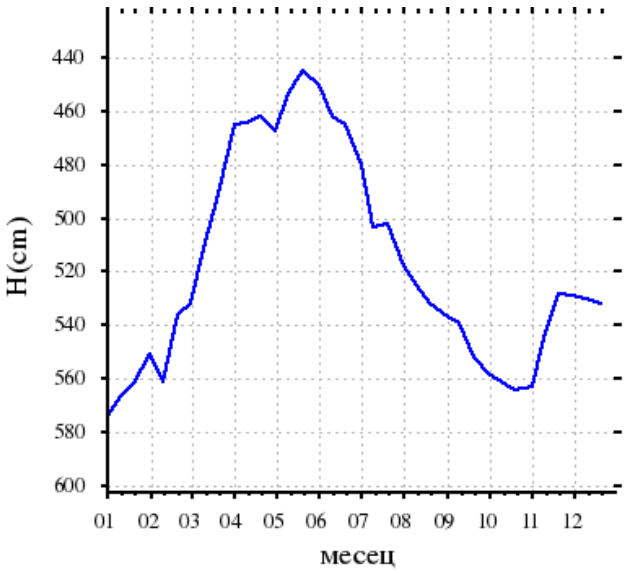

Шифра станице: ПЛ-184
Назив пијезометра: Обреж-Ратаре

Водно тело: 66
VMOR_GW_I_3

Кота 0 (мнм): 144.48
Кота терена (мнм):

Дан	I	II	III	IV	V	VI	VII	VIII	IX	X	XI	XII
1	2035	2034	2035	2030	2022	2016	2016	2019	2023	2024	2023	2024
10	2034	2035	2033	2028	2020	2015	2017	2021	2023	2023	2023	2023
20	2035	2035	2032	2025	2017	2014	2018	2022	2024	2023	2024	2022
Мин.	2035	2035	2035	2030	2022	2016	2018	2022	2024	2024	2024	2024
Ср.	2035	2035	2033	2028	2020	2015	2017	2021	2023	2023	2023	2023
Макс.	2034	2034	2032	2025	2017	2014	2016	2019	2023	2023	2023	2022

Год. макс:	2014	Ср. год:	2025	Год. мин:	2035
Датум:	20.06.2016	T (°C)	ДА	Датум:	01.01.2016

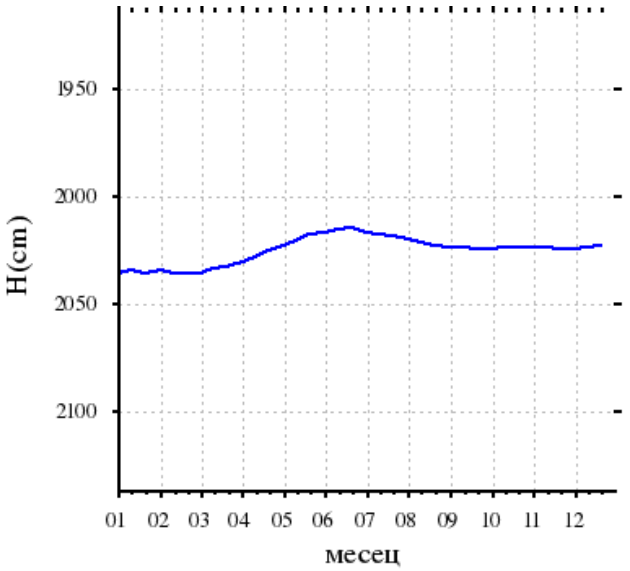

Шифра станице: ПЛ-191
Назив пијезометра: Варварин-Ћићевац

Водно тело: 66
VMOR_GW_I_3

Кота 0 (мнм): 132.15
Кота терена (мнм):

Дан	I	II	III	IV	V	VI	VII	VIII	IX	X	XI	XII
1	547	493	474	374	359	446	508	545	554	571	550	481
10	535	483	463	409	412	468	524	548	559	570	544	497
20	565	478	358	432	421	481	535	550	565	557	472	514
Мин.	565	493	474	432	421	481	535	550	565	571	550	514
Ср.	549	485	432	405	397	465	522	548	559	566	522	497
Макс.	535	478	358	374	359	446	508	545	554	557	472	481

Год. макс:	358	Ср. год:	496	Год. мин:	571
Датум:	20.03.2016	T (°C)	ДА	Датум:	01.10.2016

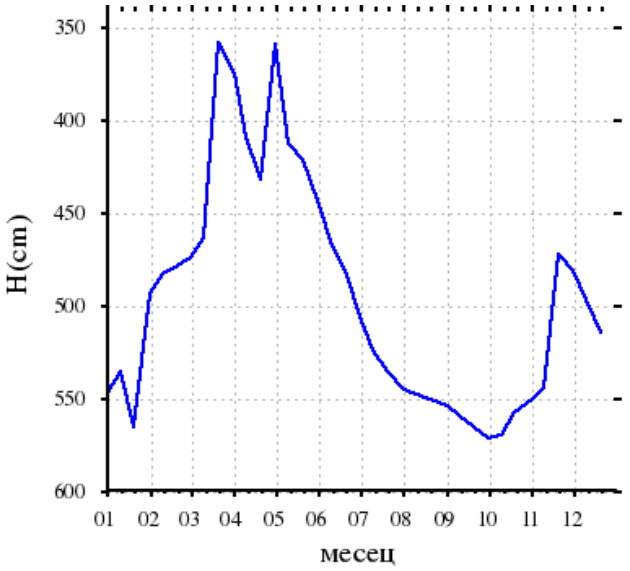

Шифра станице: ПЛ-193
Назив пијезометра: Варварин-Ћићевац

Водно тело: 66
VMOR_GW_I_3

Кота 0 (мнм): 143.23
Кота терена (мнм):

Дан	I	II	III	IV	V	VI	VII	VIII	IX	X	XI	XII
1	1328	1325	1322	1308	1305	1306	1312	1320	1320	1318	1320	1313
10	1325	1321	1320	1307	1305	1306	1316	1318	1319	1320	1319	1312
20	1325	1320	1314	1307	1304	1310	1318	1318	1319	1317	1313	1311
Мин.	1328	1325	1322	1308	1305	1310	1318	1320	1320	1320	1320	1313
Ср.	1326	1322	1319	1307	1305	1307	1315	1319	1319	1318	1317	1312
Макс.	1325	1320	1314	1307	1304	1306	1312	1318	1319	1317	1313	1311

Год. макс:	1304	Ср. год:	1316	Год. мин:	1328
Датум:	20.05.2016	T (°C)	ДА	Датум:	01.01.2016

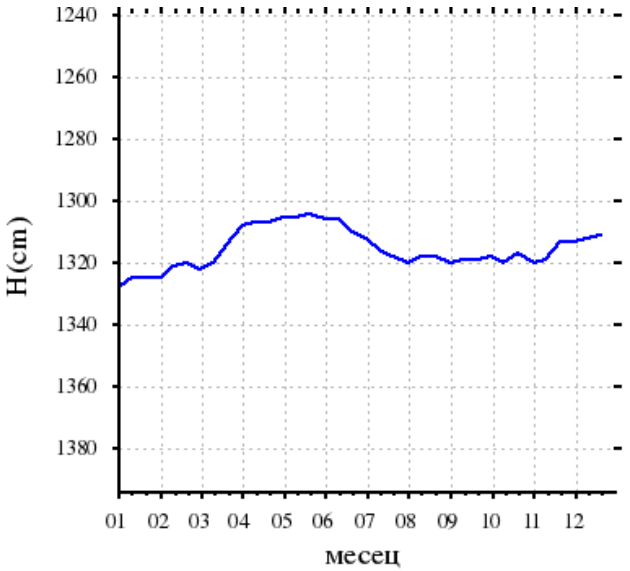

Назив водног тела : Јужна Морава неоген - север
Шифра водног тела : JMOR GW I 3
Број водног тела : 83
Површина водног тела : 1153,38 km^2
Број хидр. станица подземних вода : 21



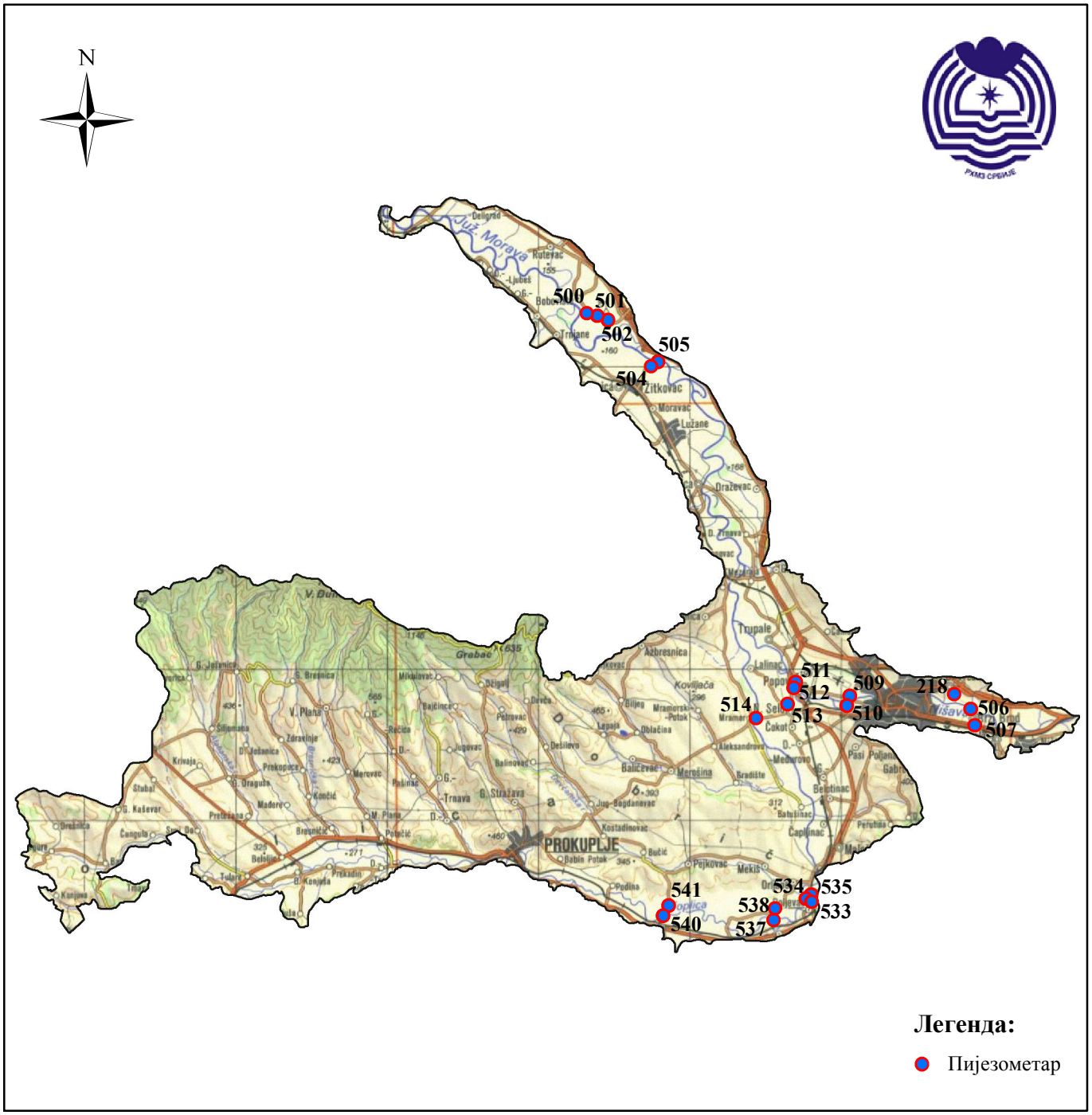

НИВО ПОДЗЕМНИХ ВОДА (cm) ГОДИНА: 2016

Шифра станице: 500 **Водно тело:** 83 **Кота 0 (мнм):** 158.07
Назив пијезометра: Бобовиште-село(насип) JMOR_GW_I_3 **Кота терена (мнм):** 157.35

Дан	I	II	III	IV	V	VI	VII	VIII	IX	X	XI	XII
1	505	485	471	439	453	450	471	488	503	514	517	488
2		484	471	440	450	451	472	488	504	514	517	489
3		483	470	440	447	451	472	489	504	515	517	489
4		482	470	440	446	453	473	489	505	515	517	490
5		481	469	441	444	454	473	490	505	515	517	490
6		481	469	441	442	454	474	491	506	515	517	490
7		480	468	442	440	455	475	491	506	516	517	490
8	504	480	467	442	438	456	476	491	506	516	513	490
9	502	480	465	443	438	456	477	492	506	516	510	490
10	500	480	464	443	437	457	478	492	506	516	508	489
11	498	480	462	444	436	458	478	493	507	516	506	489
12	496	480	460	444	436	458	479	494	507	516	503	490
13	495	479	457	444	437	458	480	494	507	515	498	491
14		479	455	445	438	459	481	495	508	515	495	490
15	493	479	452	445	439	459	481	495	508	515	493	490
16	492	478	450	445	440	460	480	496	509	515	491	491
17	491	478	447	446	440	461	480	496	509	515	490	490
18	490	477	446	446	441	462	480	496	510	515	489	490
19	490	477	445	447	441	462		497	510	515	488	491
20	489	476	445	448	442	463		497	510	515	488	491
21	489	476	445	448	443	464	482	498	511	515	488	491
22	489	475	444	448	444		482	498	511	515	487	491
23	489	475	443	448	443	467	483	499	511	515	487	491
24	488	476	442	449	444	467	484	499	512	515	487	490
25		475		450	445	468	485	499	512	515	487	490
26	489	474		451	445	468	485	500	512	516	487	491
27	488	474		451	446	469	485	501	513	516	487	491
28	488	473	438		446	469	486	501	513	516	488	491
29	488	472	438	453	447	470	487	501	513	516	488	492
30	486		438	453	448	471	487	502	514	516	489	492
31	485		438		449		488	503		517		492
Мин.		485		453	453			503	514	517	517	492
Ср.		478		445	443			495	509	515	498	490
Макс.		472		439	436			488	503	514	487	488

Год. макс: ***Ср. год:*** ***Год. мин:***
Датум: T (°C) ДА ***Датум:***

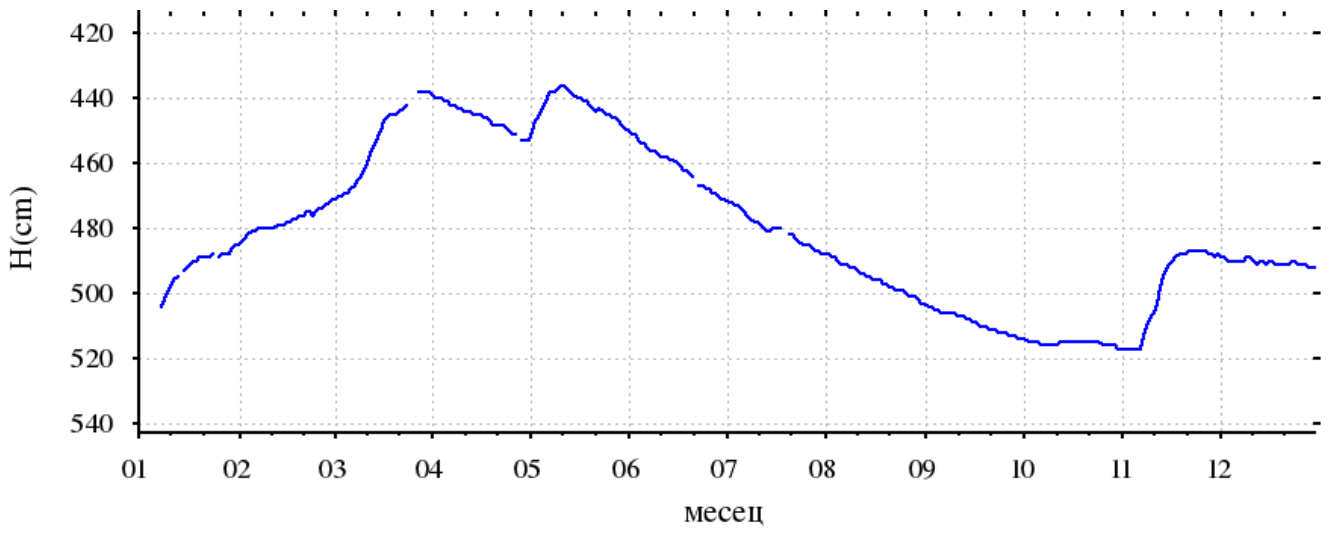

Шифра станице:	**502**	*Водно тело:* **83**		*Кота 0 (мнм):*	**159.45**
Назив пијезометра:	**Бобовиште**	**JMOR_GW_I_3**		*Кота терена (мнм):*	**158.87**

Дан	*I*	*II*	*III*	*IV*	*V*	*VI*	*VII*	*VIII*	*IX*	*X*	*XI*	*XII*
1	461	451	443	415	422	416	433	448	459	469	474	448
2	461	452	443	416	421	416	433	448	459	469	474	447
3	460	451	442	416	418	416	433	448	459	469	474	448
4	460	450	441	415	419	417	434	449	460	470	474	448
5	459	450	442	415	420	418	435	449	460	470	474	448
6	461	450	441	414	419	419	435	449	461	470	474	447
7	459	449	441	415	417	420	436	450	461	470	474	448
8	461	449	440	414	416	420	437	451	461	470	474	449
9	461	448	440	414	416	420	437	451	462	471	469	448
10	458	447	439	415	415	420	438	451	462	471	468	448
11	458	447	439	416	413	421	439	451	462	471	469	447
12	458	447	439	417	412	422	439	452	463	471	468	447
13	458	446	438	416	411	422	440	452	463	471	464	448
14	459	446	437	415	411	422	440	453	463	472	464	449
15	457	446	436	417	411	423	441	453	464	472	463	448
16	457	447	435	417	412	424	440	453	464	472	461	449
17	456	447	434	418	411	425	441	453	464	472	459	449
18	456	446	431	418	411	426	442	452	465	472	458	449
19	455	445	429	417	410	426	442	453	465	472	457	449
20	455	446	428	419	411	427	443	454	465	472	455	449
21	454	445	426	420	411	427	443	454	466	472	454	449
22	455	445	424	418	412	428	443	455	466	472	453	449
23	454	444	423	418	412	429	444	455	467	472	452	449
24	454	444	421	417	411	429	444	455	467	473	451	449
25	453	445	421	419	412	429	444	456	467	473	450	449
26	453	444	420	419	413	430	445	456	467	473	450	449
27	453	444	419	421	414	431	445	457	468	473	449	449
28	452	444	418	421	414	429	446	457	468	473	448	449
29	452	443	417	421	414	432	446	457	468	474	448	449
30	452		417	422	414	432	447	457	469	473	448	450
31	451		416		415		447	458		474		450
Мин.	461	452	443	422	422	432	447	458	469	474	474	450
Ср.	457	447	432	417	414	424	440	453	464	472	462	449
Макс.	451	443	416	414	410	416	433	448	459	469	448	447

Год. макс:	410	***Ср. год:***	444	***Год. мин:***	474
Датум:	19.05.2016	T (°C)	ДА	***Датум:***	29.10.2016

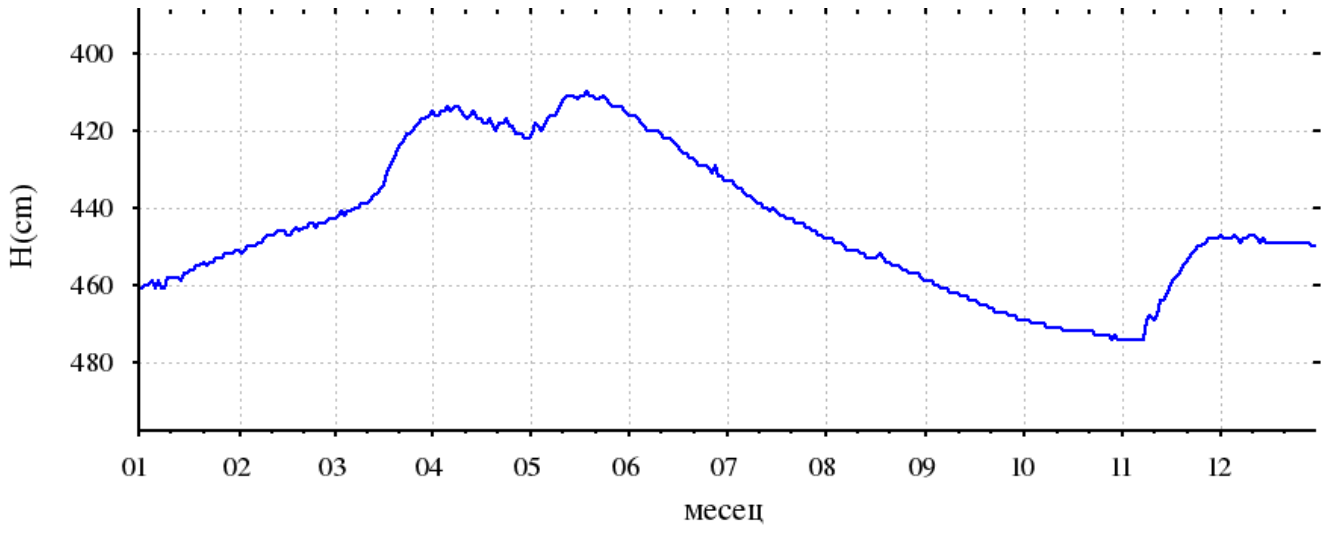

НИВО ПОДЗЕМНИХ ВОДА (cm) ГОДИНА: 2016

Шифра станице: 505 **Водно тело:** 83 **Кота 0 (мнм):** 163.28
Назив пијезометра: Житковац-РО Моравица JMOR_GW_I_3 **Кота терена (мнм):** 162.53

Дан	I	II	III	IV	V	VI	VII	VIII	IX	X	XI	XII
1	519	483	526	496	526	522	549	564	574	591	593	563
2	517	482	525	496	526	522	549	564	573	590	592	563
3	517	481	525	497	527	522	549	564	573	590	592	563
4	516	480	525	497	527	523	549	564	573	589	592	563
5	515	479	525	498	525	523	550	564	572	589	591	563
6	515	478	524	500	523	524	552	564	573	590	591	563
7	514	477	524	502	520	525	553	564	575	591	591	563
8	513	476	524	504	518	525	555	564	575	592	589	562
9	511	502	523	507	516	526	557	564	578	592	586	562
10	509	513	524	508	515	528	558	564	581	592	583	562
11	507	518	524	508	513	530	558	564	582	592	580	562
12	505	521	523	508	513	532	558	565	582	591	577	562
13	503	523	521	509	512	532	557	567	582	590	571	562
14	501	525	517	509	512	533	557	568	582	589	566	562
15	499	526	513	509	513	533	557	569	582	590	562	563
16	497	527	508	510	513	533	557	570	581	589	559	563
17	496	527	504	510	513	533	556	570	581	589	557	563
18	495	527	500	510	513	534	556	570	581	588	555	563
19	494	528	498	511	514	534	556	570	581	588	554	563
20	494	528	497	512	514	534	555	570	582	587	553	563
21	494	528	496	512	515	535	555	570	584	586	553	563
22	494	528	495	512	515	536	555	571	585	587	552	564
23	493	528	495	513	515	537	556	573	585	588	552	564
24	493	529	495	513	516	539	556	574	585	589	553	563
25	492	529	495	514	517	540	556	576	585	591	556	563
26	491	529	494	516	519	542	557	576	586	593	557	563
27	489	528	493	518	521	543	557	576	587	595	557	564
28	488	527	493	520	521	544	559	575	588	596	559	564
29	487	526	493	522	521	546	561	575	589	595	561	564
30	486		494	524	521	548	563	574	591	594	562	565
31	484		495		521		564	574		594		565
Мин.	519	529	526	524	527	548	564	576	591	596	593	565
Ср.	501	511	509	509	518	533	556	569	581	591	570	563
Макс.	484	476	493	496	512	522	549	564	572	586	552	562

Год. макс: 476 **Ср. год:** 542 **Год. мин:** 596
Датум: 08.02.2016 T (°C) ДА **Датум:** 28.10.2016

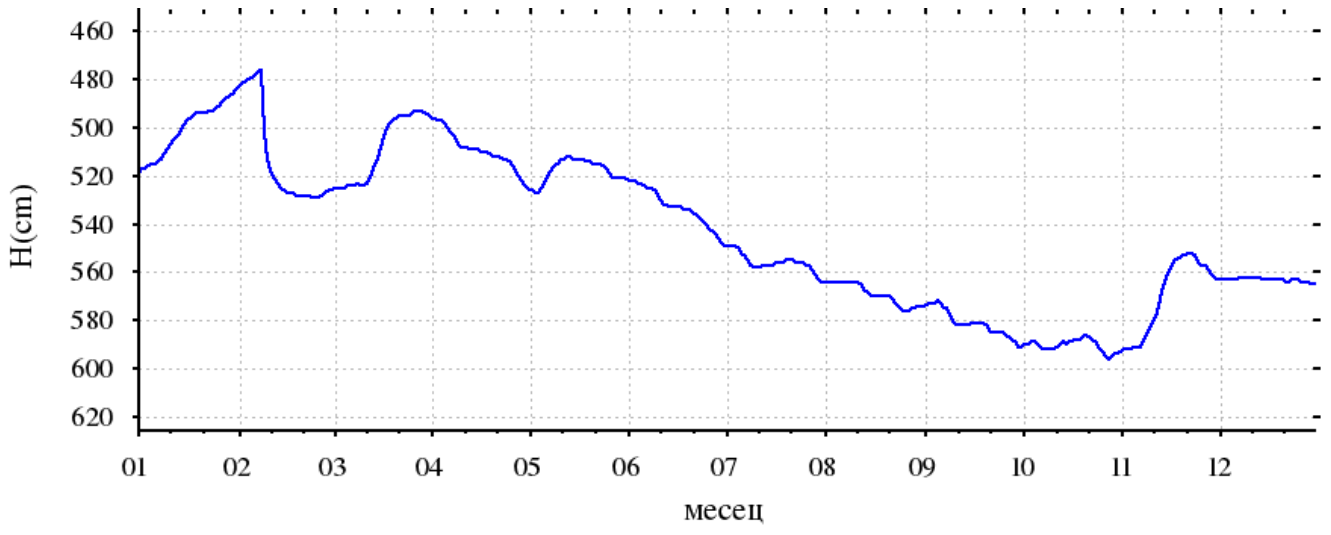

Шифра станице:	**509**	*Водно тело:* **83**	*Кота 0 (мнм):*	**188.53**
Назив пијезометра:	**Медошевац-село**	**JMOR_GW_I_3**	*Кота терена (мнм):*	**187.68**

Дан	*I*	*II*	*III*	*IV*	*V*	*VI*	*VII*	*VIII*	*IX*	*X*	*XI*	*XII*
1	515	478	465	440	461	468	497	519	535	546	539	491
2	514	478	465	441	461	468	499	520	535	546	539	491
3	514	477	464	442	458	469	500	520	536	547	540	492
4	513	476	463	442	453	470	500	521	536	548	540	493
5	513	475	463	443	452	471	502	521	537	548	540	493
6	514	475	463	443	451	472	503	522	538	549	540	493
7	513	474	462	444	450	473	505	523	537	549	540	494
8	511	473	461	445	450	474	506	523	537	549	540	495
9	510	472	459	445	450	475	507	524	537	549	530	494
10	508	472	457	446	451	476	509	524	537	549	522	494
11	506	472	456	447	451	477	510	524	537	548	518	493
12	504	473	455	448	451	478	511	525	537	547	515	493
13	502	473	453	449	452	478	513	526	536	546	510	494
14	500	473	451	448	454	479	514	527	536	545	505	495
15	497	472	449	450	455	479	515	527	536	544	500	494
16	495	473	447	450	456	481	516	528	537	543	497	495
17	492	473	446	451	457	482	515	528	537	543	494	495
18	490	471	445	451	458	483	515	529	537	542	492	495
19	489	471	444	452	459	484	515	529	538	542	491	495
20	487	471	443	453	460	485	516	529	538	540	490	496
21	485	471	443	454	461	486	516	530	537	539	489	497
22	485	470	442	455	462	487	517	530	537	539	489	497
23	484	470	442	455	462	489	517	530	538	538	489	497
24	483	469	442	455	463	490	518	531	540	538	489	497
25	483	469	442	456	464	491	519	531	541	537	488	496
26	482	468	442	457	463	492	520	531	542	537	488	496
27	482	467	441	458	464	494	520	532	543	537	488	496
28	482	467	440	459	465	494	519	533	544	538	489	497
29	481	466	440	460	465	495	519	533	544	538	489	497
30	480		440	461	466	496	518	533	545	538	491	498
31	479		440		467		518	534		539		499
Мин.	515	478	465	461	467	496	520	534	545	549	540	499
Ср.	493	472	450	450	458	481	512	527	538	544	509	495
Макс.	479	466	440	440	450	468	497	519	535	537	488	491

Год. макс:	440	*Ср. год:*	499	*Год. мин:*	549
Датум:	28.03.2016	T (°C)	ДА	*Датум:*	10.10.2016

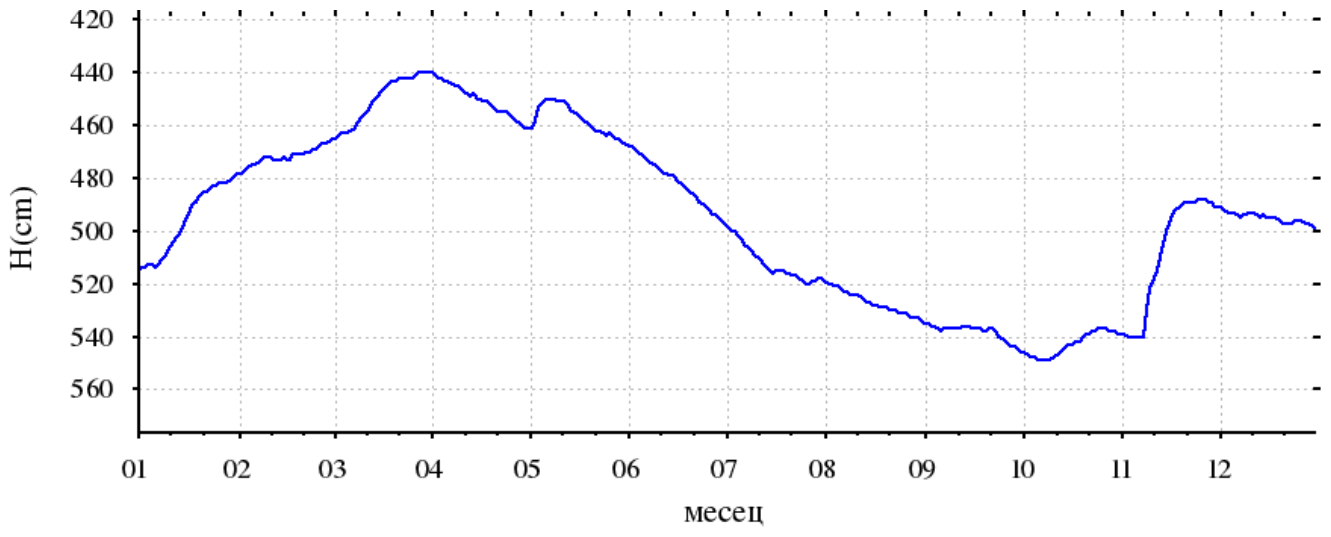

Шифра станице: **513**
Назив пијезометра: **Ново Село-стара школа**

Водно тело: **83**
JMOR_GW_I_3

Кота 0 (мнм): **181.37**
Кота терена (мнм): **181.17**

Дан	*I*	*II*	*III*	*IV*	*V*	*VI*	*VII*	*VIII*	*IX*	*X*	*XI*	*XII*
1	348	329	324	306	308	311	330	341	357	365	359	330
2		328	323	307	302	312	331	341	357	365	358	331
3		327	322	306	295	312	331	341	358	365	360	332
4		329	323	305	296	312	333	342	359	365	360	333
5		329	323	306	296	314	333	344	358	365	359	332
6		329	322	306	296	313	334	345	358	365	358	333
7		328	320	305	296	313	335	345	358	365	358	334
8	344	328	318	305	297	313	335	344	358	365	349	333
9	344	327	317	306	297	313	336	344	358	365	343	332
10	342	327	316	307	297	315	337	345	358	364	341	332
11	341	328	315	308	296	315	337	346	359	362	340	331
12	338	327	314	308	296	315	338	347	359	363	337	332
13	338	326	312	307	297	314	339	348	359	363	334	334
14	338	327	311	308	299	315	340	348	360	363	333	333
15	336	328	310	309	300	317	338	349	361	362	332	334
16	335	329	310	309	301	318	332	349	361	362	331	335
17	333	329	309	310	301	320	331	349	361	362	330	335
18	333	327	308	310	302	321	331	349	361	361	330	334
19	333	328	308	311	302	320	331	349	361	360	330	335
20	332	328	307	313	303	322		350	362	359	330	335
21	332	328	306	312	304	323	333	351	362	358	330	335
22	332	327	306	310	304	324	336	351	363	358	330	335
23	332	326	305	308	305	326	337	351	363	358	330	335
24	331	326	307	307	305	325	338	352	363	359	330	335
25		325	307	308	306	327	339	352	363	358	329	334
26	331	325		310	307	328	339	354	364	358	329	335
27	330	325		310	307	328	341	354	364	359	329	335
28	330	325	305	311	308	327	340	354	364	359	331	335
29	330	324	306	310	309	328	340	355	364	359	332	336
30	329		306	310	310	329	340	356	364	359	331	336
31	328		305		311		341	357		359		336
Мин.		329		313	311	329		357	364	365	360	336
Ср.		327		308	302	319		348	361	362	339	334
Макс.		324		305	295	311		341	357	358	329	330

Год. макс:
Датум:

Ср. год:
T (°C) ДА

Год. мин:
Датум:

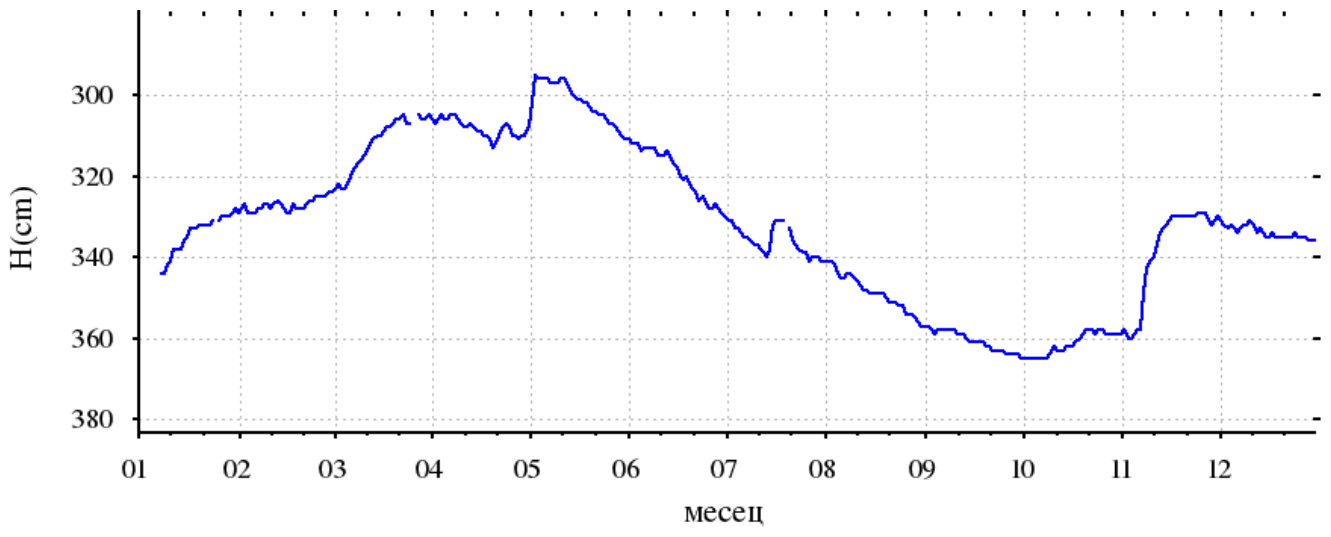

Шифра станице: **534**	*Водно тело:* **83**	*Кота 0 (мнм):* **195.67**
Назив пијезометра: **Доњевац-кланица**	**JMOR_GW_I_3**	*Кота терена (мнм):* **194.86**

Дан	*I*	*II*	*III*	*IV*	*V*	*VI*	*VII*	*VIII*	*IX*	*X*	*XI*	*XII*
1	536	482	498	477	513	506	531	538	547	549	537	513
2	536	484	494	480	507	507	531	537	547	550	538	515
3		488	495	483	469	508	531	536	547	549	538	516
4		491	497	485	409	507	531	537	548	550	538	517
5		495	498	488	395	507	531	539	548	550	538	518
6		499	499	490	398	507	533	540	547	549	538	519
7	519	502	496	492	416	507	534	541	543	548	538	520
8	508	505	448	494	431	509	535	539	540	547	514	520
9	512	507	448	496	438	510	536	536	541	545	430	521
10	510	509	455	497	447	511	537	535	541	545	395	522
11	509	511	417	499	453	511	538	536	542	544	436	522
12	512	510	398	500	460	512	539	539	543	542	453	523
13		510	406	502	465	512	539	540	544	539	452	524
14	516	497	363	503	471	509	540	541	545	538	460	524
15	517	495	381	504	475	509	539	542	546	539	468	525
16	517	499	410	505	479	511	535	542	546	539	474	525
17	514	502	427	507	481	514	531	543	547	538	479	526
18	515	505	439	508	485	516	533	542	547	537	484	527
19	516	506	448	509	488	518	535	541	547	536	488	528
20	519	505	454	510	490	519		540	548	529	492	528
21	520	503	460	510	485	520	537	539	547	529	495	529
22	519	504	463	511	482	521	539	540	546	530	498	529
23		505	464	512	484	523	540	541	547	530	500	530
24		504	453	511	488	524	541	540	547	531	502	530
25		498		510	490	525	541	541	548	532	504	530
26	521	498		512	492	526	541	542	548	533	506	530
27	519	497	459	513	494	527	536	543	548	534	508	530
28	505	497	463	514	497	528	536	544	548	535	509	529
29	485	498	468	514	499	528	536	545	549	536	511	530
30	478		471	513	502	529	535	545	549	536	512	530
31	480		474		504		537	546		537		531
Мин.		511		514	513	529		546	549	550	538	531
Ср.		500		500	471	515		540	546	540	494	525
Макс.		482		477	395	506		535	540	529	395	513

Год. макс:	*Ср. год:*	*Год. мин:*
Датум:	T (°C) ДА	*Датум:*

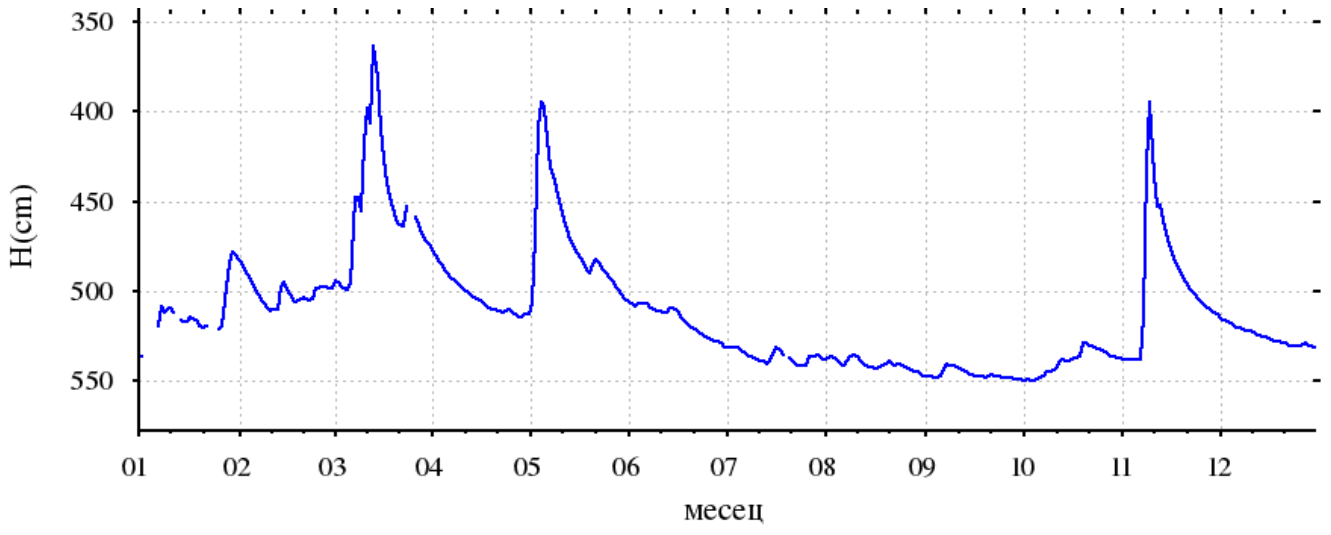

Шифра станице:	**538**	*Водно тело:* **83**	*Кота 0 (мнм):*	**199.17**
Назив пијезометра:	**Шарлинац**	**JMOR_GW_I_3**	*Кота терена (мнм):*	**198.22**

Дан	*I*	*II*	*III*	*IV*	*V*	*VI*	*VII*	*VIII*	*IX*	*X*	*XI*	*XII*
1	437	417	403	345	373	358	395	419	435	443	439	388
2	437	416	402	345	370	359	395	419	437	444	439	390
3	436	415	401	345	367	363	396	420	437	444	439	391
4	436	414	402	345	364	362	397	420	437	444	439	392
5	437	414	401	346	360	363	399	421	438	444	439	392
6	436	413	401	347	357	364	401	421	438	444	439	393
7	436	412	400	347	353	365	401	423	438	444	438	394
8	436	411	399	348	350	366	406	422	438	445	436	394
9	435	410	398	349	347	367	404	422	438	445	434	395
10	435	409	397	351	344	368	406	423	438	444	432	395
11	434	409	396	352	342	370	407	423	439	444	428	395
12	433	408	394	353	340	370	408	424	439	444	422	397
13	432	408	390	353	340	371	409	425	439	444	417	398
14	431	407	386	356	340	372	410	425	439	444	411	398
15	430	408	380	357	340	374	409	426	439	444	406	399
16	429	408	373	358	340	375	408	426	440	444	401	400
17	428	407	366	359	342	378	409	427	440	443	397	400
18	427	406	360	360	342	381	409	427	440	443	394	401
19	426	406	357	362	343	379	410	427	440	442	391	402
20	425	406	354	363	343	381	410	428	441	442	389	402
21	424	406	351	364	344	382	411	429	441	441	388	403
22	423	405	349	364	345	383	413	430	441	441	387	403
23	422	405	347	365	346	387	415	430	441	441	387	404
24	421	405	347	366	347	385	415	432	442	441	386	404
25	420	404	347	367	348	387	416	431	442	440	386	405
26	420	404	346	369	350	388	416	432	442	440	386	405
27	419	404	345	370	351	389	418	432	443	440	386	406
28	419	404	345	371	352	390	418	433	443	440	387	407
29	418	403	345	372	354	392	418	434	443	439	389	407
30	418		344	373	357	393	418	435	443	439	389	408
31	417		344		357		419	435		439		408
Мин.	437	417	403	373	373	393	419	435	443	445	439	408
Ср.	428	408	373	357	350	375	409	426	440	442	410	399
Макс.	417	403	344	345	340	358	395	419	435	439	386	388

Год. макс:	340	***Ср. год:***	402	***Год. мин:***	445
Датум:	12.05.2016	T (°C)	ДА	***Датум:***	09.10.2016

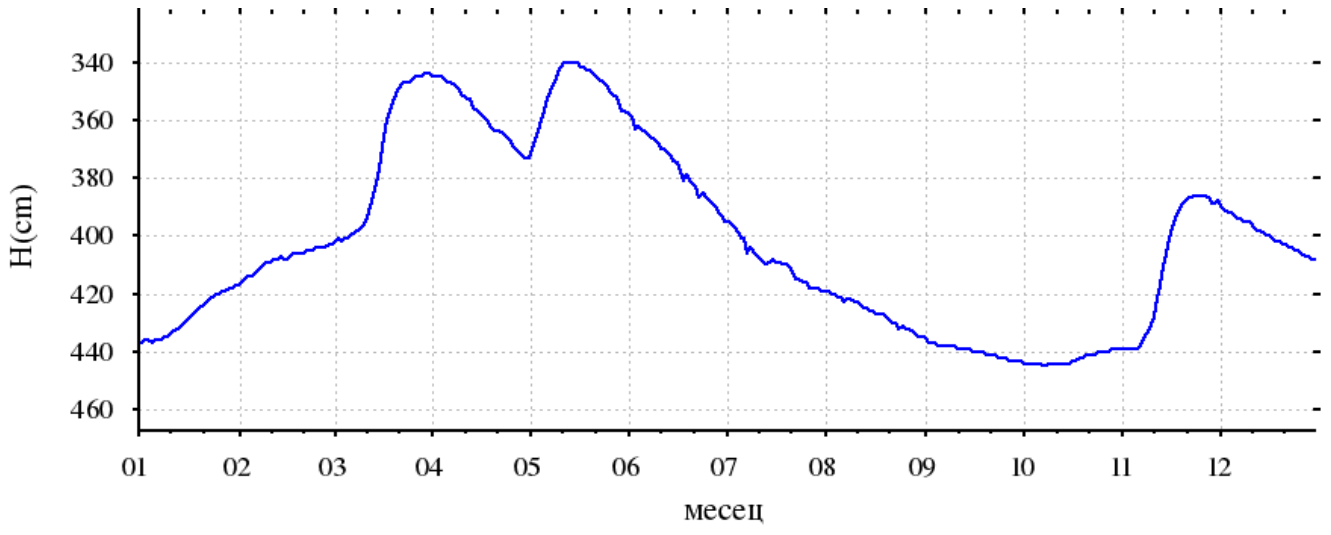

Шифра станице: 501
Назив пијезометра: Бобовиште(плантажа)

Водно тело: 83
JMOR_GW_I_3

Кота 0 (мнм): 158.98
Кота терена (мнм): 158.22

Дан	I	II	III	IV	V	VI	VII	VIII	IX	X	XI	XII
1						441	460	470	484	484	486	484
10					441	441	460	470	484	485	486	484
20					441	442	461	471	484	486	485	484
Мин.						442	461	471	484	486	486	484
Ср.						441	460	470	484	485	486	484
Макс.						441	460	470	484	484	485	484

Год. макс: Ср. год: Год. мин:
Датум: T (°C) НЕ Датум:

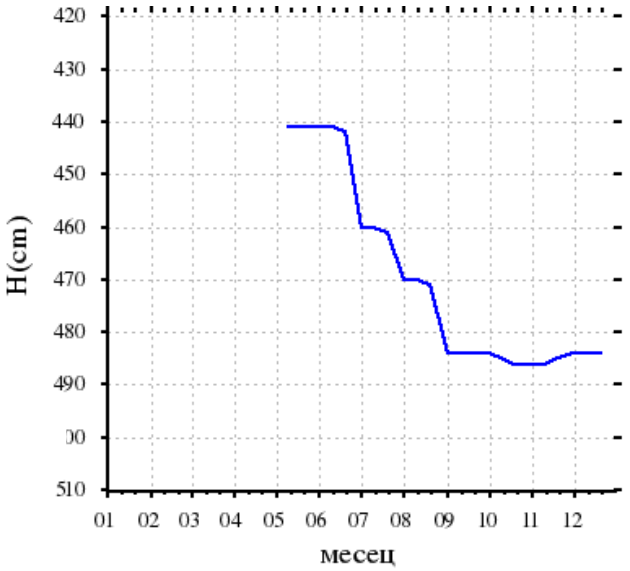

Шифра станице: 504
Назив пијезометра: Житковац-циглана

Водно тело: 83
JMOR_GW_I_3

Кота 0 (мнм): 163.48
Кота терена (мнм): 162.72

Дан	I	II	III	IV	V	VI	VII	VIII	IX	X	XI	XII
5	571	550	545	522	518	521	539	558	571	582	582	554
10	576	550	540	519	515	524	543	560	573	582	572	550
15	559	549	537	520	514	527	545	561	575	582	566	553
20	556	548	534	520	515	529	548	564	577	581	559	555
25	554	547	529	520	515	533	551	566	579	581	555	556
30	553	546	524	521	519	536	554	569	581	581	550	556
Мин.	576	550	545	522	519	536	554	569	581	582	582	556
Ср.	562	548	535	520	516	528	547	563	576	582	564	554
Макс.	553	546	524	519	514	521	539	558	571	581	550	550

Год. макс: 514 Ср. год: 550 Год. мин: 582
Датум: 15.05.2016 T (°C) ДА Датум: 05.11.2016

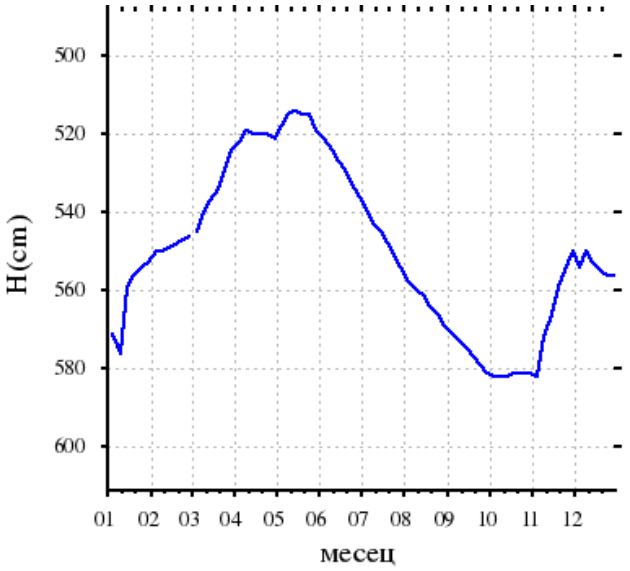

Шифра станице: 507
Назив пијезометра: Брзи Брод-село

Водно тело: 83
JMOR_GW_I_3

Кота 0 (мнм): 203.19
Кота терена (мнм): 202.40

Дан	I	II	III	IV	V	VI	VII	VIII	IX	X	XI	XII
1	507	479	474	461	466	477	492	500	522	524	511	498
10	490	476	460	466	464	479	504	504	526	515	495	494
20	473	475	456	465	471	484	494	517	527	511	490	506
Мин.	507	479	474	466	471	484	504	517	527	524	511	506
Ср.	490	477	463	464	467	480	497	507	525	517	499	499
Макс.	473	475	456	461	464	477	492	500	522	511	490	494

Год. макс: 456 Ср. год: 490 Год. мин: 527
Датум: 20.03.2016 T (°C) ДА Датум: 20.09.2016

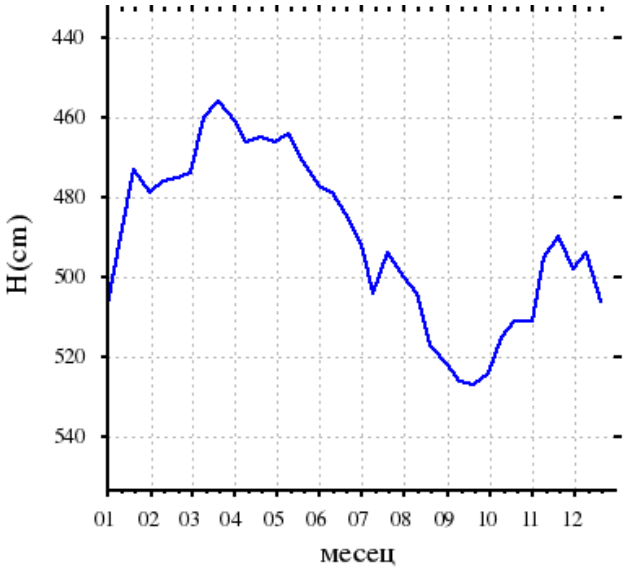

Шифра станице: 510
Назив пијезометра: Медошевац-бетоњерка

Водно тело: 83
JMOR_GW_I_3

Кота 0 (мнм): 188.33
Кота терена (мнм): 187.39

Дан	I	II	III	IV	V	VI	VII	VIII	IX	X	XI	XII
1	458	423	422	419	434	450	468	490	499	501	501	465
10	436	427	407	431	435	455	483	485	488	499	453	467
20	428	432	408	431	440	457	481	490	498	488	460	471
Мин.	458	432	422	431	440	457	483	490	499	501	501	471
Ср.	441	427	412	427	436	454	477	488	495	496	471	468
Макс.	428	423	407	419	434	450	468	485	488	488	453	465

Год. макс: 407 Ср. год: 458 Год. мин: 501
Датум: 10.03.2016 Т (°C) НЕ Датум: 01.11.2016

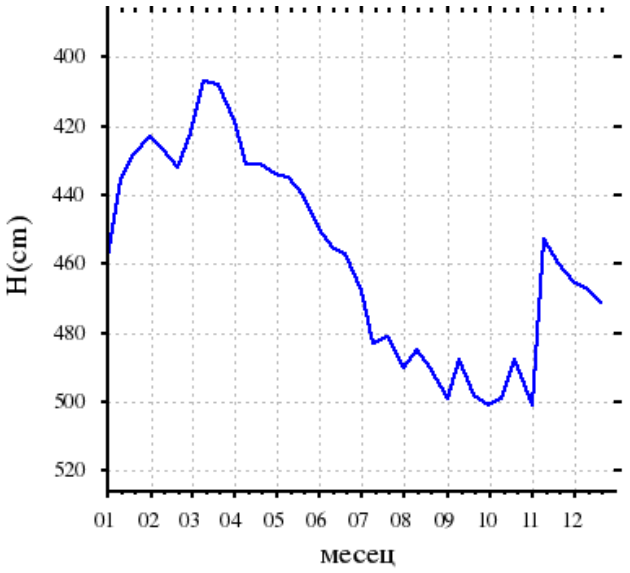

Шифра станице: 511
Назив пијезометра: Поповац-село

Водно тело: 83
JMOR_GW_I_3

Кота 0 (мнм): 181.31
Кота терена (мнм): 180.99

Дан	I	II	III	IV	V	VI	VII	VIII	IX	X	XI	XII
1	293	241	230	225	243	253	297	301	333	350	353	294
10	244	244	204	235	251	260	307	321	327	352	224	294
20	242	233	213	243	243	278	297	326	335	342	247	294
Мин.	293	244	230	243	251	278	307	326	335	352	353	294
Ср.	260	239	216	234	246	264	300	316	332	348	275	294
Макс.	242	233	204	225	243	253	297	301	327	342	224	294

Год. макс: 204 Ср. год: 277 Год. мин: 353
Датум: 10.03.2016 Т (°C) ДА Датум: 01.11.2016

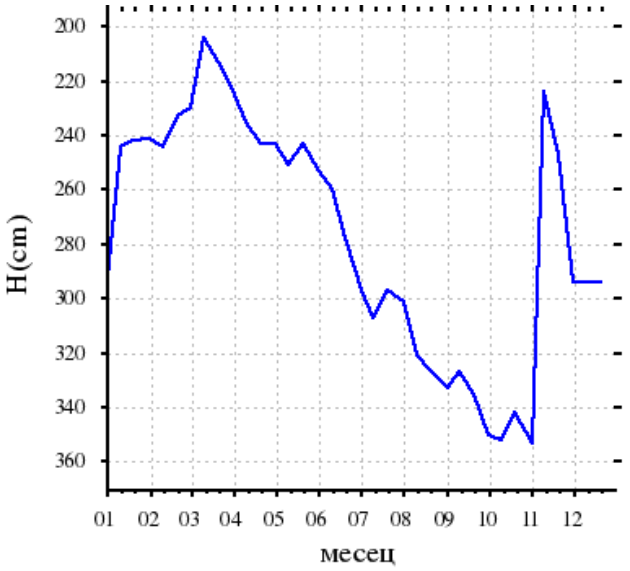

Шифра станице: 512
Назив пијезометра: Поповац-Ф.К.Будућност

Водно тело: 83
JMOR_GW_I_3

Кота 0 (мнм): 181.14
Кота терена (мнм): 180.83

Дан	I	II	III	IV	V	VI	VII	VIII	IX	X	XI	XII
1	325	298	290	280	289	304	333	339	357	377	372	352
10	315	303	290	287	292	307	340	348	361	380	363	353
20	303	293	276	289	293	334	336	352	367	374	341	357
Мин.	325	303	290	289	293	334	340	352	367	380	372	357
Ср.	314	298	285	285	291	315	336	346	362	377	359	354
Макс.	303	293	276	280	289	304	333	339	357	374	341	352

Год. макс: 276 Ср. год: 327 Год. мин: 380
Датум: 20.03.2016 Т (°C) ДА Датум: 10.10.2016

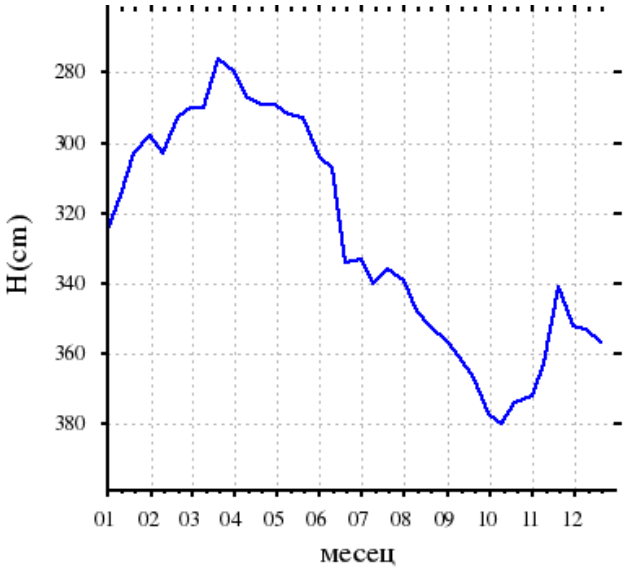

Шифра станице: 514
Назив пијезометра: Мрамор
Водно тело: 83
JMOR_GW_I_3
Кота 0 (мнм): 181.69
Кота терена (мнм): 180.90

Дан	I	II	III	IV	V	VI	VII	VIII	IX	X	XI	XII
1	631	628	630	590	613	613	626	618	617	622	632	623
10	626	624	632	606	612	615	628	617	617	625	620	626
20	625	627	577	614	612	622	614	621	617	623	617	628
Мин.	631	628	632	614	613	622	628	621	617	625	632	628
Ср.	627	626	613	603	612	617	623	619	617	623	623	626
Макс.	625	624	577	590	612	613	614	617	617	622	617	623

Год. макс: 577 *Ср. год:* 619 *Год. мин:* 632
Датум: 20.03.2016 T (°C) ДА *Датум:* 01.11.2016

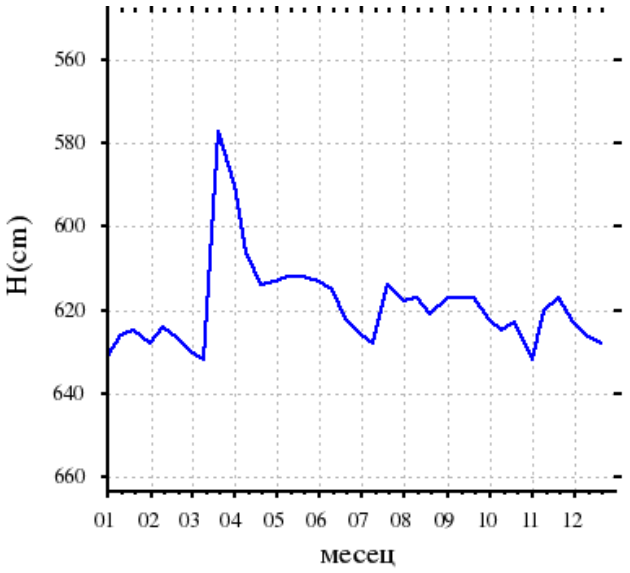

Шифра станице: 533
Назив пијезометра: Дољевац
Водно тело: 83
JMOR_GW_I_3
Кота 0 (мнм): 195.68
Кота терена (мнм): 194.83

Дан	I	II	III	IV	V	VI	VII	VIII	IX	X	XI	XII
1	539	492	504	493	523	512	544	544	544	550	552	545
10	508	522	462	508	475	519	542	532	544	557	394	549
20	522	510	464	523	508	525	542	543	546	559	430	554
Мин.	539	522	504	523	523	525	544	544	546	559	552	554
Ср.	523	508	477	508	502	519	543	540	545	555	459	549
Макс.	508	492	462	493	475	512	542	532	544	550	394	545

Год. макс: 394 *Ср. год:* 519 *Год. мин:* 559
Датум: 10.11.2016 T (°C) НЕ *Датум:* 20.10.2016

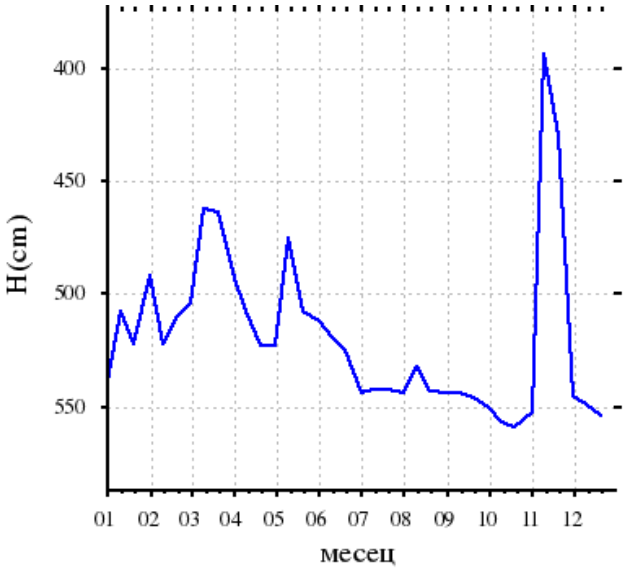

Шифра станице: 535
Назив пијезометра: Дољевац-пут за Орљане
Водно тело: 83
JMOR_GW_I_3
Кота 0 (мнм): 191.59
Кота терена (мнм): 190.73

Дан	I	II	III	IV	V	VI	VII	VIII	IX	X	XI	XII
1	586	540	549	510	540	539	564	579	584	591	598	576
10	581	555	523	528	495	546	581	581	586	598	549	584
20	572	553	498	538	540	525	578	583	586	588	570	584
Мин.	586	555	549	538	540	546	581	583	586	598	598	584
Ср.	580	549	523	525	525	537	574	581	585	592	572	581
Макс.	572	540	498	510	495	525	564	579	584	588	549	576

Год. макс: 495 *Ср. год:* 561 *Год. мин:* 598
Датум: 10.05.2016 T (°C) НЕ *Датум:* 01.11.2016

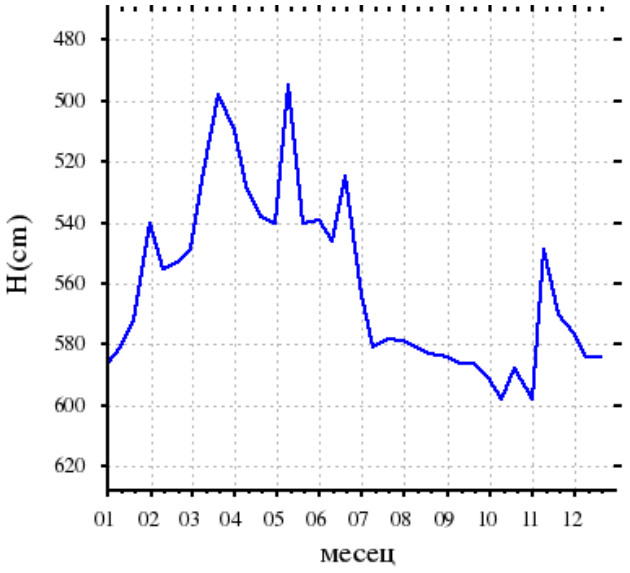

Шифра станице: 537
Назив пијезометра: Шарлинац-висећи мост

Водно тело: 83
JMOR_GW_I_3

Кота 0 (мнм): 197.86
Кота терена (мнм): 197.76

Дан	I	II	III	IV	V	VI	VII	VIII	IX	X	XI	XII
1	346	285	311	301	338	330	359	360	369	370	359	340
10	327	333	пот	320	282	336	364	355	360	364	пот	344
20	341	319	274	305	306	339	358	360	368	362	323	356
Мин.	346	333	311	320	338	339	364	360	369	370	359	356
Ср.	338	312	293	309	309	335	360	358	366	365	341	347
Макс.	327	285	274	301	282	330	358	355	360	362	323	340

Год. макс: 274 Ср. год: 337 Год. мин: 370
Датум: 20.03.2016 T (°C) НЕ Датум: 01.10.2016

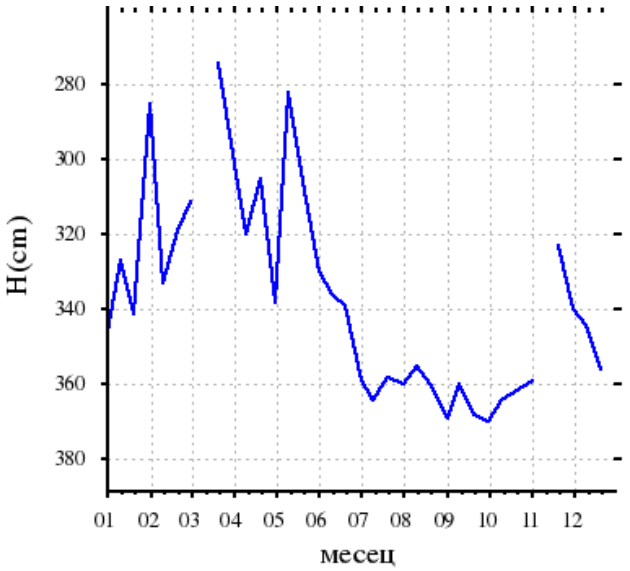

Шифра станице: 218
Назив пијезометра: Доња Врежина

Водно тело: 83
JMOR_GW_I_3

Кота 0 (мнм): 210.05
Кота терена (мнм): 209.35

Дан	I	II	III	IV	V	VI	VII	VIII	IX	X	XI	XII
1	314	273	274	260	273	270	302	302	321	341	313	262
10	301	284	262	263	258	280	315	303	329	340	275	263
20	273	280	254	272	261	284	311	317	330	317	255	264
Мин.	314	284	274	272	273	284	315	317	330	341	313	264
Ср.	296	279	263	265	264	278	309	307	327	333	281	263
Макс.	273	273	254	260	258	270	302	302	321	317	255	262

Год. макс: 254 Ср. год: 289 Год. мин: 341
Датум: 20.03.2016 T (°C) НЕ Датум: 01.10.2016

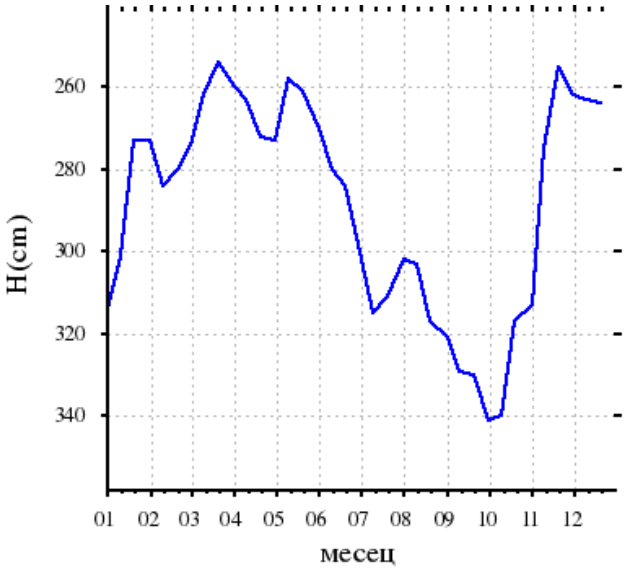

Шифра станице: 540
Назив пијезометра: Житорађа

Водно тело: 83
JMOR_GW_I_3

Кота 0 (мнм): 212.72
Кота терена (мнм): 211.76

Дан	I	II	III	IV	V	VI	VII	VIII	IX	X	XI	XII
10	412	365	371	340	374	356	390	405	410	420	417	395
20	384	374	337	349	319	364	399	403	412	423	363	401
30	387	371	318	370	345	380	397	408	414	417	373	407
Мин.	412	374	371	370	374	380	399	408	414	423	417	407
Ср.	394	371	342	353	346	367	395	405	412	420	384	401
Макс.	384	365	318	340	319	356	390	403	410	417	363	395

Год. макс: 318 Ср. год: 382 Год. мин: 423
Датум: 30.03.2016 T (°C) НЕ Датум: 20.10.2016

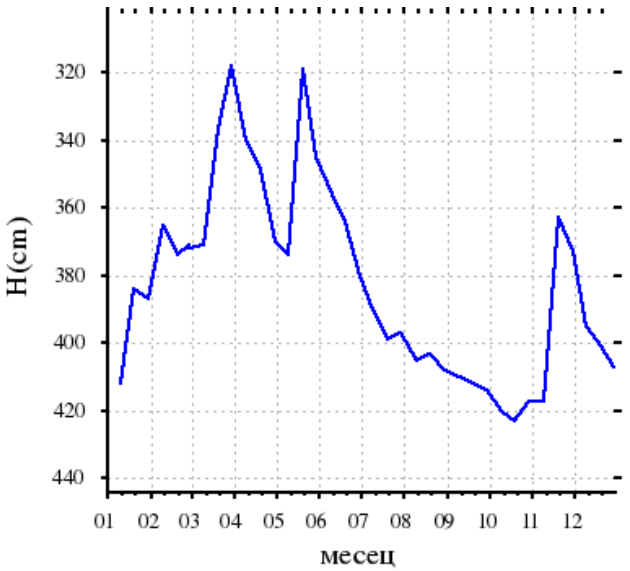

Шифра станице: **541**
Назив пијезометра: **Глашинце**

Водно тело: **83**
JMOR_GW_I_3

Кота 0 (мнм): **213.99**
Кота терена (мнм): **213.26**

Дан	*I*	*II*	*III*	*IV*	*V*	*VI*	*VII*	*VIII*	*IX*	*X*	*XI*	*XII*
1	430	412	412	374	381	374	394	412	435	450	453	411
10	435	412	406	387	370	385	411	424	440	453	440	415
20	425	410	378	376	363	385	397	428	446	454	445	415
Мин.	435	412	412	387	381	394	412	435	450	454	453	415
Ср.	426	412	393	380	372	385	404	425	443	453	437	414
Макс.	412	410	374	374	363	374	394	412	435	450	411	411

Год. макс: 363 ***Ср. год:*** 412 ***Год. мин:*** 454
Датум: 20.05.2016 T (°C) HE ***Датум:*** 20.10.2016

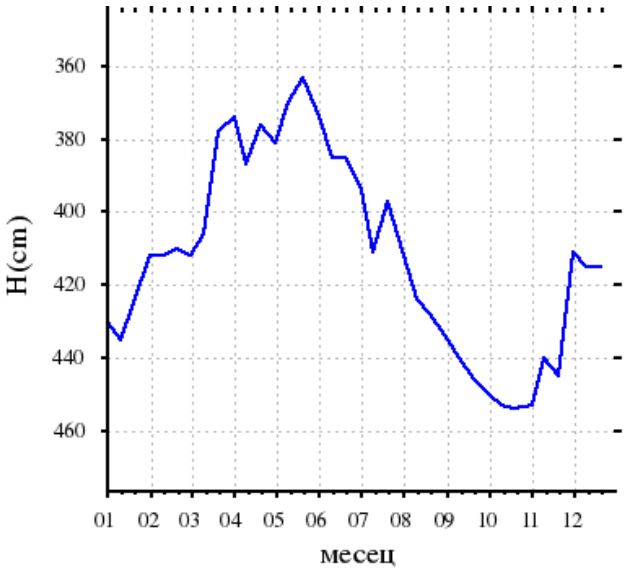

Назив водног тела : Лесковац - неоген
Шифра водног тела : JMOR GW I 2
Број водног тела : 85
Површина водног тела : 914,31 km^2
Број хидр. станица подземних вода : 22



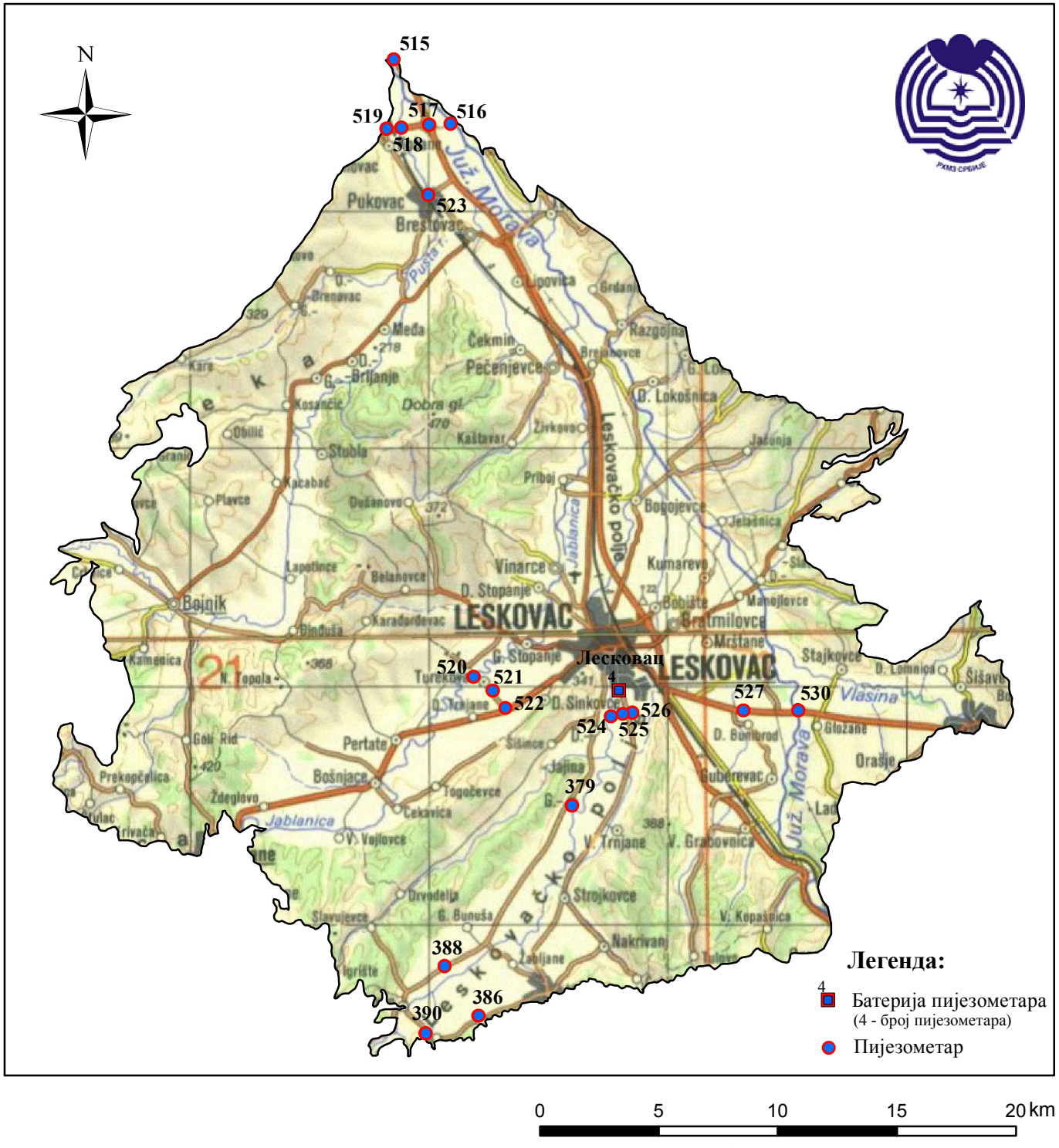

Шифра станице: **Л-1**
Назив пијезометра: **Лесковац (Л-1)**

Водно тело: **85**
JMOR_GW_I_2

Кота 0 (мнм):
Кота терена (мнм):

Дан	*I*	*II*	*III*	*IV*	*V*	*VI*	*VII*	*VIII*	*IX*	*X*	*XI*	*XII*
1	352	334	327	308	316	317	328	334	342	347	350	
2	350	337	328	307	315	322	330	334	343	348	350	
3	350	337	328	307	313	317	332	331	342	348	348	
4	348	339	323	307	311	320	329	332	342	347	348	
5	348	338	327	307	311	318	327	333	341	347	348	
6	349	338	327	308	311	324	329	333	342	349	348	
7	348	337	327	307	312	320	329	336	346	348	348	
8	349	337	324	305	313	322	333	335	343	351	349	
9	348	337	323	305	311	318	332	335	342	350	339	
10	348	333	320	305	313	318	333	334	340	349	332	
11	345	330	322	306	312	319	333	335	341	348	336	
12	340	331	318	309	314	322	333	338	341	345	336	
13	343	333	315	309	312	318	330	339	343	350	332	
14	345	333	310	308	313	316	334	338	346	349	333	
15	343	335	309	316	315	319	338	336	344	348	332	
16	341	335	315	313	315	320	328	336	345	348	332	
17	338	338	310	312	314	323	331	337	345	349	332	
18	340	338	309	312	317	323	333	337	344	352	330	
19	340	338	307	311	320	323	332	336	344	348	331	
20	340	337	306	312	316	322	336	338	344	346	329	
21	338	337	307	313	318	325	333	339	345	345	328	
22	337	338	305	314	319	325	332	339	344	346	331	
23	343	335	294	314	320	324	334	338	345	346	331	
24	343	334	292	309	320	324	334	338	348	349	331	
25	343	333	307	309	316	324	335	339	348	348	331	
26	342	330	306	309	315	325	336	339	347	344	331	
27	340	330	304	313	315	326	337	340	349	343	331	
28	340	330	303	313	322	324	338	343	348	343	331	
29	340	330	306	315	318	330	334	343	348	343	332	
30	340		307	315	317	328	331	343	350	345	334	
31	335		307		317		332	343		348		
Мин.	352	339	328	316	322	330	338	343	350	352	350	
Ср.	343	335	313	310	315	322	332	337	344	347	336	
Макс.	335	330	292	305	311	316	327	331	340	343	328	

Год. макс:
Датум:

Ср. год:
T (°C) HE

Год. мин:
Датум:

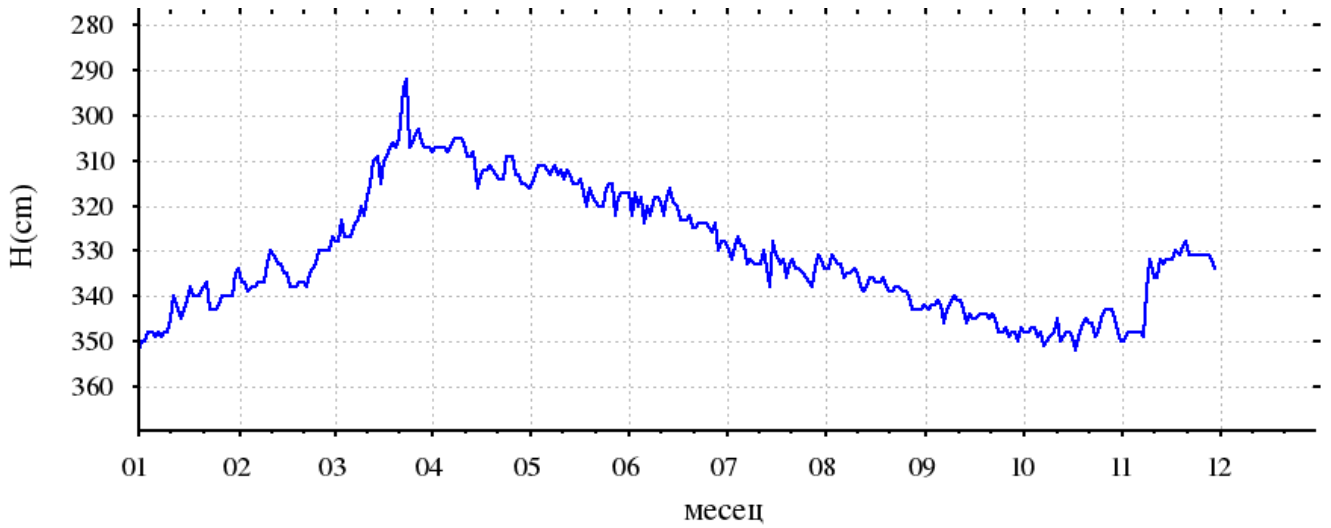

Шифра станице: **Л-2**
Назив пијезометра: **Лесковац (Л-2)**

Водно тело: **85**
JMOR_GW_I_2

Кота 0 (мнм):
Кота терена (мнм):

Дан	*I*	*II*	*III*	*IV*	*V*	*VI*	*VII*	*VIII*	*IX*	*X*	*XI*	*XII*
1		371	358	330	351	361	376	379	395	400	396	369
2	398	370	357	333	348	361	377	380	395	401	395	369
3		369	356	333	345	362	377	384	396	401	396	371
4		369	357	333	344	362	379	382	396	401	396	372
5		371	359	333	344	363	379	382	395	401	396	373
6		372	358	334	343		379	383	394	401	395	373
7	388	371	354	335	343		381	384	393	400	394	375
8	388	370	348	335	344		381	384	393	400	387	375
9	386	370	346	336	344		381	384	393	401	372	374
10	384	368	343	338	345		382	384	393	399	368	374
11	383	370	337	340	347		383	385	394	397	368	373
12	382	369	333	341	344		383	386	395	396	367	374
13	384	368	329	340	345		384	387	395	396	368	377
14	384	368	326	341	347		385	387	395	395	369	376
15	383	370	325	343	349		384	387	396	395	368	377
16	380	372	327	344	351	366	380	387	396	395	367	379
17	379	372	327	345	352	367	381	387	396	396	367	380
18	379	370	325	345	352	368	382	388	396	395	367	379
19	380	370	326	345	352	368	383	389	396	394	367	380
20	379	371	327	348	353	369	383	390	397	393	368	380
21	380	370	327	349	354	370	384	390	398	392	368	384
22	381	369	326	347	354	371	385	391	399	393	368	382
23		368	324	346	354	371	385	391	399	393	369	382
24	381	366	324	346	354	372	386	391	399	394	368	381
25	380	363	326	348	355	372	387	391	399	394	368	381
26	381	362		350	357	373	386	392	399	394	368	381
27	379	360		351	358	374	386	393	400	395	367	381
28	377	360	326	352	358	374	384	393	401	396	369	381
29	375	359	327	353	358	375	379	393	401	395	370	383
30	373		329	352	359	375	378	394	400	395	371	383
31	371		330		361		378	395		396		383
Мин.		372		353	361		387	395	401	401	396	384
Ср.		368		342	350		382	388	396	397	375	377
Макс.		359		330	343		376	379	393	392	367	369

Год. макс:
Датум:

Ср. год:
T (°C) ДА

Год. мин:
Датум:

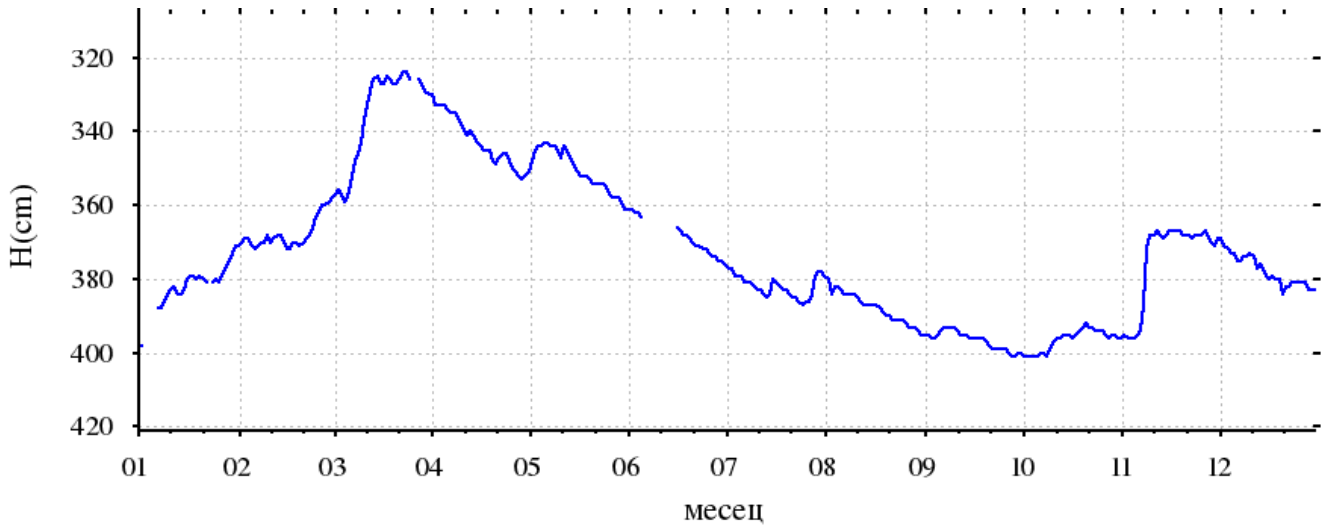

Шифра станице: **Л-3**
Назив пијезометра: **Лесковац (Л-3)**

Водно тело: **85**
JMOR_GW_I_2

Кота 0 (мнм):
Кота терена (мнм):

Дан	*I*	*II*	*III*	*IV*	*V*	*VI*	*VII*	*VIII*	*IX*	*X*	*XI*	*XII*
1	437	383	375	363	398	406	422	423	435	438	436	
2	437	384	377	368	390	419	423	427	437	440	436	
3	437	382	377	368	395	408	426	423	437	440	434	
4	435	384	378	372	378	409	425	425	437	440	432	
5	435	387	380	375	376	409	424	426	437	440	432	
6	420	388	381	377	374	412	423	426	433	439	434	
7	414	388	381	377	375	409	423	428	434	440	434	
8	413	391	353	377	376	410	427	428	431	438	429	
9	413	391	352	380	376	410	427	429	432	436	391	
10	413	389	353	380	377	410	427	428	432	436	376	
11	413	393	344	379	376	409	427	430	433	435	387	
12	412	394	331	385	378	412	429	431	434	430	397	
13	415	393	333	385	380	408	427	432	433	432	394	
14	418	393	319	386	385	406	430	431	436	431	397	
15	419	395	324	389	390	410	433	432	436	431	398	
16	415	395	339	390	393	411	419	432	437	431	399	
17	410	395	337	391	395	413	420	433	437	434	399	
18	410	396	338	391	395	415	424	433	438	437	401	
19	411	396	340	391	399	415	425	432	437	432	401	
20	411	396	341	393	397	417	430	431	437	431	401	
21	412	396	345	396	397	417	427	432	437	432	400	
22	414	397	344	397	397	417	428	432	438	430	398	
23	416	395	343	397	398	417	429	432	437	430	398	
24	416	390	341	396	398	417	430	431	438	433	400	
25	416	379	343	395	397	418	431	431	438	433	404	
26	415	380	345	395	399	420	433	431	437	432	404	
27	416	373	349	398	400	422	430	434	439	433	404	
28	411	373	350	398	406	421	429	435	439	433	402	
29	399	374	351	399	404	426	417	435	439	433	404	
30	399		357	398	405	422	417	435	439	433	406	
31	385		362		406		421	436		434		
Мин.	437	397	381	399	406	426	433	436	439	440	436	
Ср.	416	389	351	386	391	414	426	430	436	434	408	
Макс.	385	373	319	363	374	406	417	423	431	430	376	

Год. макс:
Датум:

Ср. год:
T (°C) HE

Год. мин:
Датум:

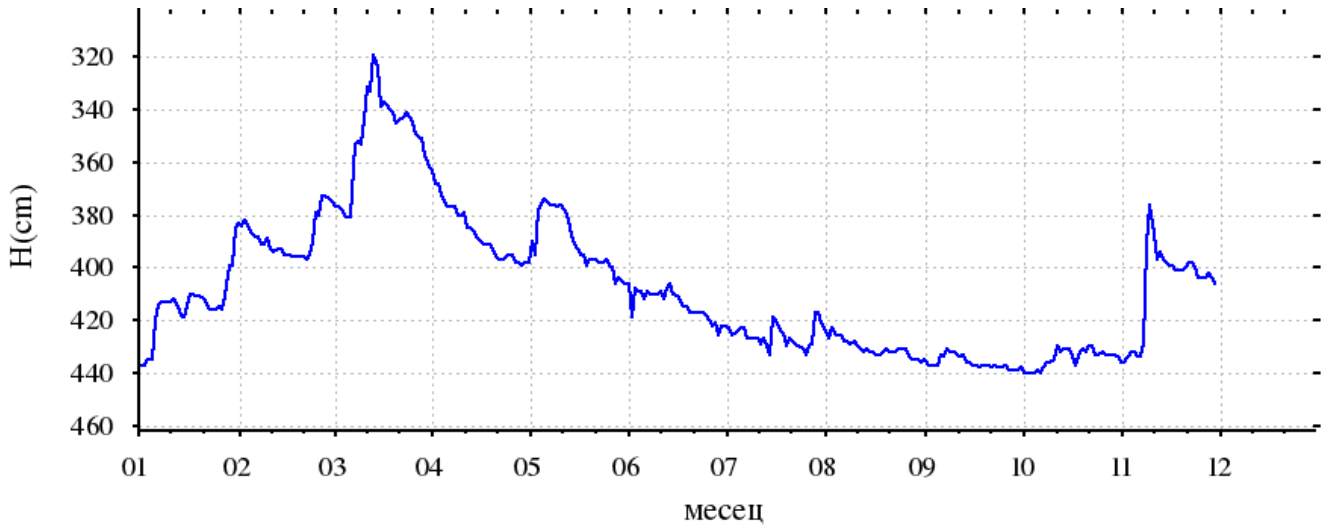

Шифра станице: **Л-4**
Назив пијезометра: **Лесковац (Л-4)**

Водно тело: **85**
JMOR_GW_I_2

Кота 0 (мнм):
Кота терена (мнм):

Дан	*I*	*II*	*III*	*IV*	*V*	*VI*	*VII*	*VIII*	*IX*	*X*	*XI*	*XII*
1	436	384	375	356	396	402	420	419	434	436	432	
2	435	384	375	363	388	416	421	425	434	437	432	
3	435	382	375	363	383	406	425	421	435	437	430	
4	433	384	370	367	377	406	422	421	434	437	431	
5	433	385	380	369	374	407	422	421	434	437	432	
6	423	387	379	370	372	411	422	421	431	436	431	
7	413	388	379	373	373	406	422	426	433	437	431	
8	412	389	361	373	374	407	424	425	429	437	428	
9	411	389	351	376	375	409	424	425	430	433	388	
10	411	387	353	376	374	408	425	426	429	432	372	
11	410	392	343	374	375	408	425	427	430	430	384	
12	410	392	331	376	375	411	426	429	432	428	394	
13	412	390	335	376	377	405	427	430	432	431	391	
14	415	390	320	382	381	404	427	428	434	430	395	
15	415	392	325	386	386	407	432	428	434	429	397	
16	413	392	337	386	389	408	418	428	435	429	397	
17	408	394	331	387	391	411	417	428	435	431	397	
18	408	395	335	387	392	412	421	428	435	434	398	
19	409	395	338	388	396	412	420	430	435	430	399	
20	409	394	338	390	393	413	427	430	435	429	399	
21	409	394	343	391	393	414	425	430	434	427	400	
22	411	395	342	393	394	415	427	430	435	427	399	
23	412	392	342	393	394	415	428	429	435	427	399	
24	413	389	341	391	394	415	427	429	435	430	400	
25	413	380	340	394	395	416	428	430	436	431	401	
26	412	378	343	395	398	417	428	430	436	430	402	
27	413	374	345	395	399	417	429	431	437	430	402	
28	410	374	345	395	403	416	428	432	437	430	401	
29	401	374	349	397	401	422	414	432	437	430	402	
30	401		353	397	401	419	414	433	437	430	404	
31	386		356		402		418	433		431		
Мин.	436	395	380	397	403	422	432	433	437	437	432	
Ср.	414	387	349	382	388	411	424	428	434	432	406	
Макс.	386	374	320	356	372	402	414	419	429	427	372	

Год. макс:
Датум:

Ср. год:
T (°C) HE

Год. мин:
Датум:

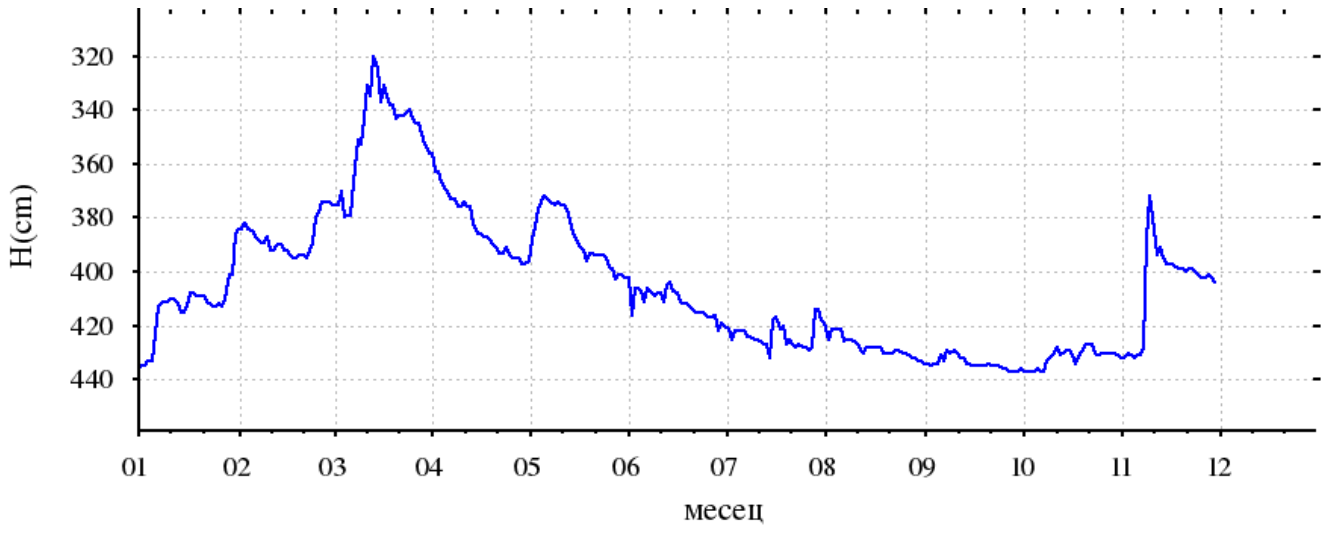

Шифра станице:	**386**	*Водно тело:* **85**		*Кота 0 (мнм):*	**293.44**
Назив пијезометра:	**Брза**	**JMOR_GW_I_2**		*Кота терена (мнм):*	**293.04**

Дан	*I*	*II*	*III*	*IV*	*V*	*VI*	*VII*	*VIII*	*IX*	*X*	*XI*	*XII*
1	706	668	635	606	623	619	638	655	671	685	689	668
2	702	668	632	604	621	620	640	657	671	683	684	662
3	698	667	629	607	617	619	640	658	671	685	686	668
4	692	659	617	607	614	619	640	658	671	686	688	672
5	685	659	620	604	616	620	644	656	669	687	685	673
6	686	663	624	602	619	623	642	658	672	686	679	671
7	680	667	621	601	618	625	645	661	674	683	677	678
8	684	663	619	601	617	628	647	662	672	687	675	677
9	691	660	622	595	617	629	646	659	672	690	674	672
10	689	654	619	595	618	626	648	656	673	687	676	669
11	687	641	616	600	617	626	647	660	674	682	677	662
12	681	646	622	605	611	626	646	664	676	682	673	661
13	682	646	623	607	604	625	645	667	676	688	679	670
14	687	639	620	606	604	620	644	667	675	690	684	669
15	687	639	620	605	606	619	646	664	677	690	685	670
16	682	646	617	610	610	623	647	661	677	690	679	675
17	678	657	620	612	615	628	650	659	675	695	674	679
18	679	657	619	614	616	630	653	659	673	692	673	675
19	684	651	610	614	616	630	654	660	669	689	672	676
20	685	650	609	613	614	630	654	663	672	687	672	675
21	685	653	608	621	614	632	655	663	677	684	672	675
22	689	651	607	623	616	635	655	666	682	684	673	676
23	694	648	602	617	618	637	655	669	686	686	674	676
24	693	642	592	609	615	637	656	670	688	689	672	674
25	691	644	597	606	611	636	656	669	686	690	668	671
26	687	642	604	607	612	633	657	670	686	688	666	670
27	685	639	606	613	616	633	657	671	689	691	661	671
28	682	640	606	616	620	634	656	670	692	694	663	669
29	680	640	604	619	619	635	656	668	691	691	668	673
30	680		605	622	617	636	657	669	687	689	673	676
31	676		607		617		656	671		690		675
Мин.	706	669	635	624	623	638	657	671	692	695	690	679
Ср.	681	651	614	609	615	628	649	663	677	688	676	672
Макс.	668	635	592	595	603	618	638	655	669	680	661	661

Год. макс:	592	***Ср. год:***	650	***Год. мин:***	706
Датум:	24.03.2016	T (°C)	ДА	***Датум:***	01.01.2016

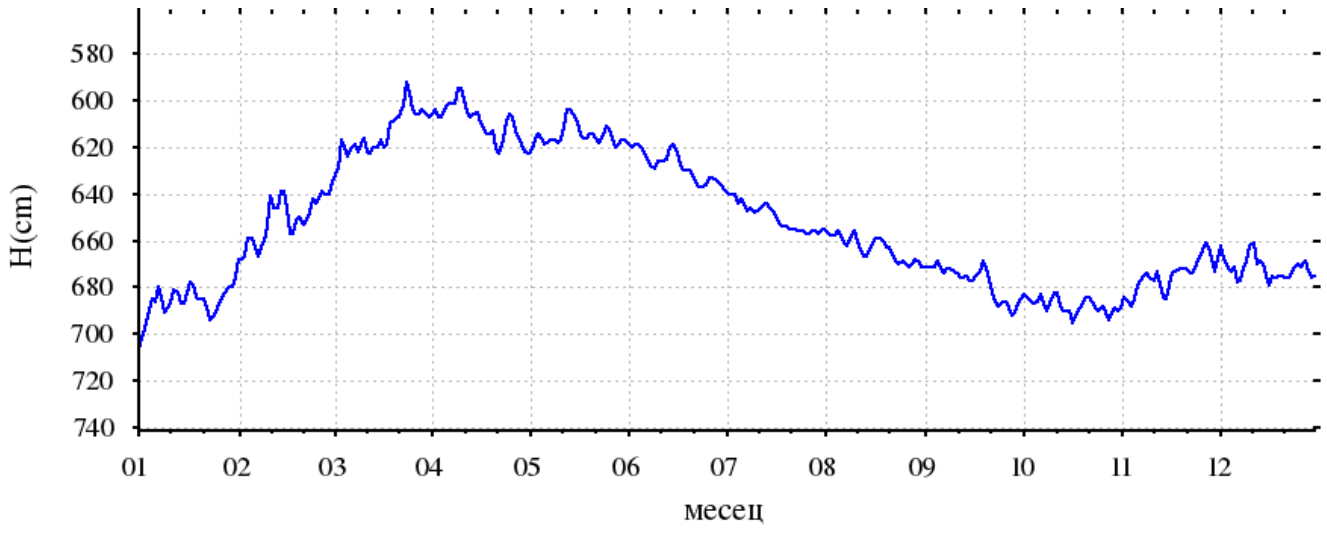

Шифра станице: **525**
Назив пијезометра: **Лесковац-КПД**

Водно тело: **85**
JMOR_GW_I_2

Кота 0 (мнм): **232.15**
Кота терена (мнм): **231.69**

Дан	*I*	*II*	*III*	*IV*	*V*	*VI*	*VII*	*VIII*	*IX*	*X*	*XI*	*XII*
1		420	409	378	395	403	417	415	436	441	443	421
2	439	425	409	379	393	402	418	416	435	442	442	417
3	438	421	406	381	383	402	416	418	436	443	441	423
4	437	418	406	379	383	402	420	420	437	443	445	425
5	434	421	412	378	388	404	420	420	436	441	443	426
6	437	425	411	379	389	401	419	421	435	443	440	424
7	420	423	408	380	389	402	421	424	433	443	439	425
8	425	422	396	379	390	404	423	425	433	440	439	428
9	427	422	399	379	391	403	421	424	433	443	415	425
10	424	417	395	381	392	402	423	424	434	443	385	424
11	422	418	394	383	390	405	423	426	435	438	394	424
12	419	420	381	386	388	405	423	426	436	433	397	423
13	423	416	380	385	387	403	423	428	437	436	396	425
14	428	417	373	383	391	395	423	429	436	438	404	429
15	425	418	375	388	393	399	426	428	438		406	426
16	421	425	376	388	396	404	420	428	438	440	406	429
17	416	425	379	389	395	405	418	428	437	442	405	432
18	419	423	376	389	396	406	420	429	438	442	410	430
19	423	419	375	389	395	407	422	429	437	440	412	430
20	423	423	379	392	396	407	423	431	437	436	413	431
21	423	421	378	394	396	410	423	431	440	437	415	431
22	427	420	376	391	399	411	424	431	441	436	416	432
23	429	419	375	389	398	411	425	433	442	438	417	431
24	428	417	372	386	396	411	426	433	443	440	418	432
25	428	413	375	389	396	411	426	433	441	442	417	430
26	425	411	377	391	398	412	427	433	440	440	417	430
27	428	409	376	394	400	413	422	434	443	441	417	430
28	424	412	377	395	401	415	424	434	444	444	417	431
29	423	410	376	395	399	415	402	433	444	444	420	432
30	424		379	397	400	417	412	434	442	442	423	434
31	419		379		402		414	436		442		434
Мин.		425	412	397	402	417	427	436	444	444	445	434
Ср.		419	386	386	394	406	421	428	438	440	418	428
Макс.		409	372	378	383	395	402	415	433	433	385	417

Год. макс: 372
Датум: 24.03.2016

Ср. год: 416
T (°C) ДА

Год. мин: 445
Датум: 04.11.2016

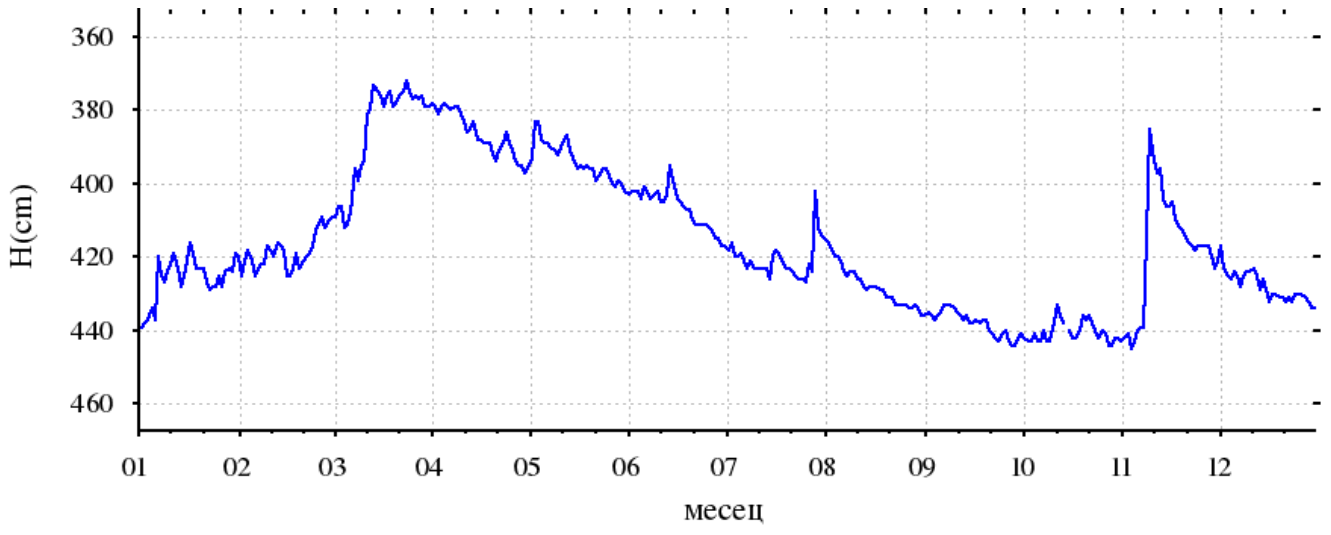

Шифра станице: 515
Назив пијезометра: Клисура-село

Водно тело: 85
JMOR_GW_I_2

Кота 0 (мнм): 192.81
Кота терена (мнм): 191.77

Дан	I	II	III	IV	V	VI	VII	VIII	IX	X	XI	XII
1	сув	563	577	555	605	608	сув	сув	сув	сув	сув	636
10	591	601	502	588	575	617	сув	сув	сув	сув	574	сув
20	605	584	516	603	590	630	сув	сув	сув	сув	598	сув
Мин.	605	601	577	603	605	630					598	636
Ср.	598	583	532	582	590	618					586	636
Макс.	591	563	502	555	575	608					574	636

Год. макс:
Датум:

Ср. год:
T (°C) ДА

Год. мин:
Датум:

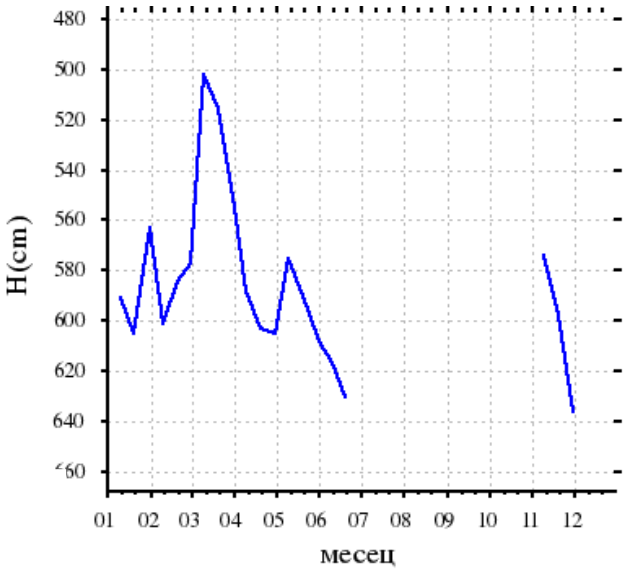

Шифра станице: 518
Назив пијезометра: Пуста река-Дољевац

Водно тело: 85
JMOR_GW_I_2

Кота 0 (мнм): 195.20
Кота терена (мнм): 194.20

Дан	I	II	III	IV	V	VI	VII	VIII	IX	X	XI	XII
1	536	504	504	487	513	517	528	530	537	540	551	532
10	503	512	483	499	491	526	528	531	537	547	523	534
20	506	508	473	509	507	524	532	537	535	543	524	535
Мин.	536	512	504	509	513	526	532	537	537	547	551	535
Ср.	515	508	487	498	504	522	529	533	536	543	533	534
Макс.	503	504	473	487	491	517	528	530	535	540	523	532

Год. макс: 473
Датум: 20.03.2016

Ср. год: 520
T (°C) ДА

Год. мин: 551
Датум: 01.11.2016

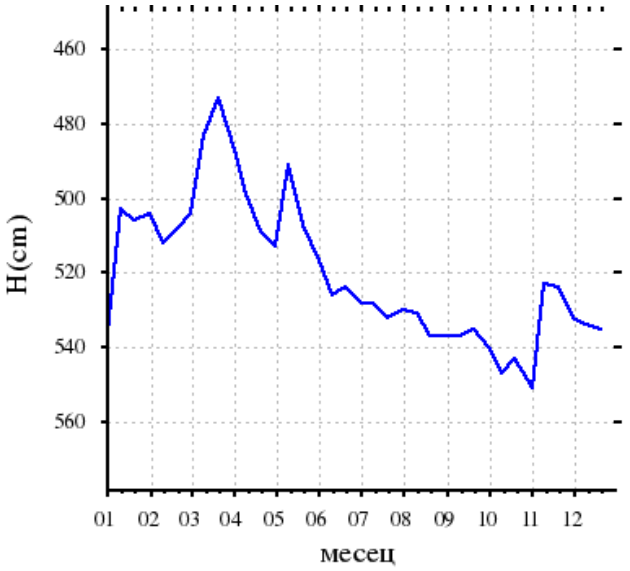

Шифра станице: 519
Назив пијезометра: Дољевац-село

Водно тело: 85
JMOR_GW_I_2

Кота 0 (мнм): 198.94
Кота терена (мнм): 198.18

Дан	I	II	III	IV	V	VI	VII	VIII	IX	X	XI	XII
1	578	578	573	569	564	570	573	579	590	603	603	606
10	577	577	575	571	557	576	582	582	592	600	600	607
20	577	576	562	564	563	568	578	587	598	602	603	607
Мин.	578	578	575	571	564	576	582	587	598	603	603	607
Ср.	577	577	570	568	561	571	578	583	593	602	602	607
Макс.	577	576	562	564	557	568	573	579	590	600	600	606

Год. макс: 557
Датум: 10.05.2016

Ср. год: 582
T (°C) НЕ

Год. мин: 607
Датум: 20.12.2016

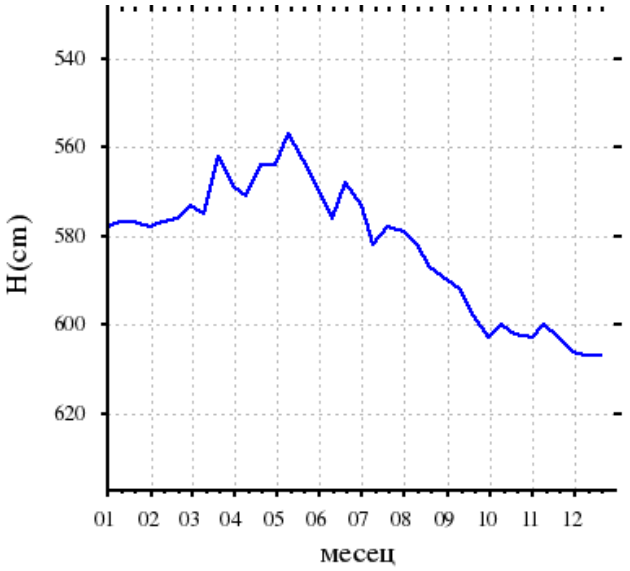

Шифра станице: 520
Назив пијезометра: Тутековац-Јабланица

Водно тело: 85
JMOR_GW_I_2

Кота 0 (мнм): 235.33
Кота терена (мнм): 235.08

Дан	I	II	III	IV	V	VI	VII	VIII	IX	X	XI	XII
10	312	304	297	279	293	323	311	340	351	359	349	324
20	308	305	286	283	309	298	320	349	353	354		325
30	303	298	282	287	319	286	342	351	354	349	318	328
Мин.	312	305	297	287	319	323	342	351	354	359		328
Ср.	308	302	288	283	307	302	324	347	353	354		326
Макс.	303	298	282	279	293	286	311	340	351	349		324

Год. макс: *Ср. год:* *Год. мин:*
Датум: T (°C) HE *Датум:*

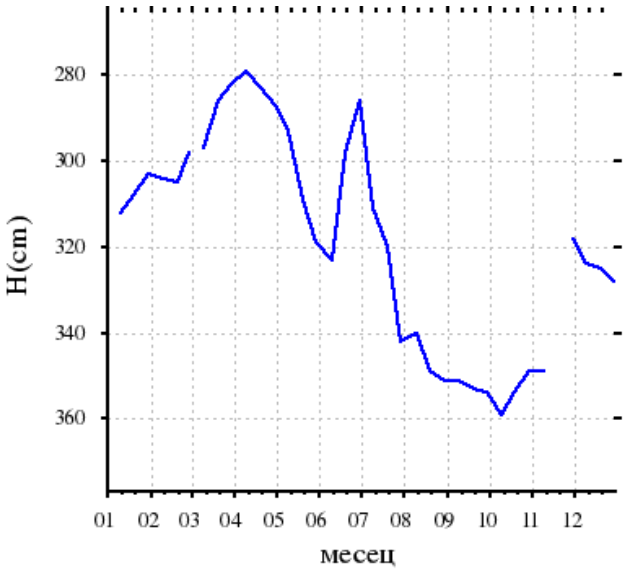

Шифра станице: 521
Назив пијезометра: Тутековац-Дом здравља

Водно тело: 85
JMOR_GW_I_2

Кота 0 (мнм): 238.07
Кота терена (мнм): 237.47

Дан	I	II	III	IV	V	VI	VII	VIII	IX	X	XI	XII
10	480	473	462	437	436	453	472	486	489	501	493	472
20	477	476	456	448	442	461	473	490	497	496	482	468
30	474	465	439	443	439	468	478	495	494	489	466	467
Мин.	480	476	462	448	442	468	478	495	497	501	493	472
Ср.	477	471	452	443	439	461	474	490	493	495	480	469
Макс.	474	465	439	437	436	453	472	486	489	489	466	467

Год. макс: 436 *Ср. год:* 470 *Год. мин:* 501
Датум: 10.05.2016 T (°C) HE *Датум:* 10.10.2016

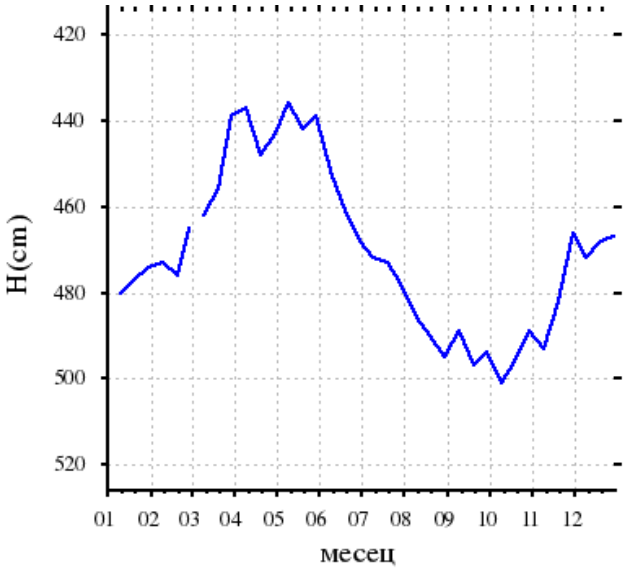

Шифра станице: 522
Назив пијезометра: Тутековац-раскрсница

Водно тело: 85
JMOR_GW_I_2

Кота 0 (мнм): 237.34
Кота терена (мнм): 236.88

Дан	I	II	III	IV	V	VI	VII	VIII	IX	X	XI	XII
10	321	303	283	254	273	281	289	313	321	328	333	313
20	313	295	267	254	272	287	303	316	324	327	319	324
30	303	286	253	265	272	289	302	320	329	330	304	306
Мин.	321	303	283	265	273	289	303	320	329	330	333	324
Ср.	312	295	268	258	272	286	298	316	325	328	319	314
Макс.	303	286	253	254	272	281	289	313	321	327	304	306

Год. макс: 253 *Ср. год:* 299 *Год. мин:* 333
Датум: 30.03.2016 T (°C) HE *Датум:* 10.11.2016

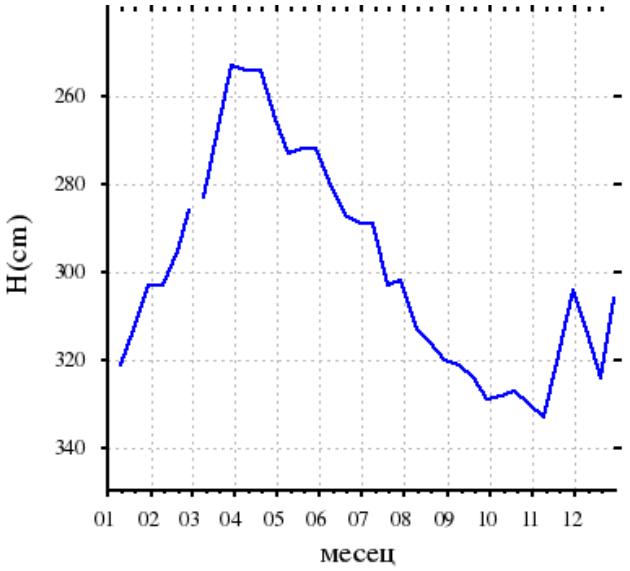

Шифра станице: 523
Назив пијезометра: Пуковац-село

Водно тело: 85
JMOR_GW_I_2

Кота 0 (мнм): 198.07
Кота терена (мнм): 197.02

Дан	I	II	III	IV	V	VI	VII	VIII	IX	X	XI	XII
1	306	270	276	267	290	285	310	310	317	324	324	324
10	272	294	248	278	263	296	316	312	317	324	258	329
20	279	281	242	285	280	303	309	317	319	321	268	331
Мин.	306	294	276	285	290	303	316	317	319	324	324	331
Ср.	286	282	255	277	278	295	312	313	318	323	283	328
Макс.	272	270	242	267	263	285	309	310	317	321	258	324

Год. макс:	242	Ср. год:	296	Год. мин:	331
Датум:	20.03.2016	T (°C)	HE	Датум:	20.12.2016

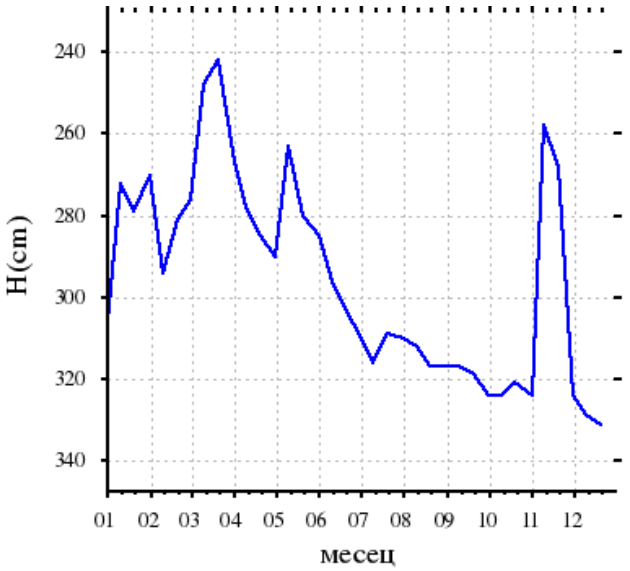

Шифра станице: 527
Назив пијезометра: Бадинац

Водно тело: 85
JMOR_GW_I_2

Кота 0 (мнм): 235.32
Кота терена (мнм): 234.70

Дан	I	II	III	IV	V	VI	VII	VIII	IX	X	XI	XII
10	404	433		433	421	413	424	431	431	417	432	431
20	413	443		443	432	423	434	441	436	421	420	42?
30	438	437		431	431	434	433	430	422	420	421	43?
Мин.	438	443		443	432	434	434	441	436	421	432	432
Ср.	418	438		436	428	423	430	434	430	419	424	428
Макс.	404	433		431	421	413	424	430	422	417	420	422

Год. макс:		Ср. год:		Год. мин:	
Датум:		T (°C)	HE	Датум:	

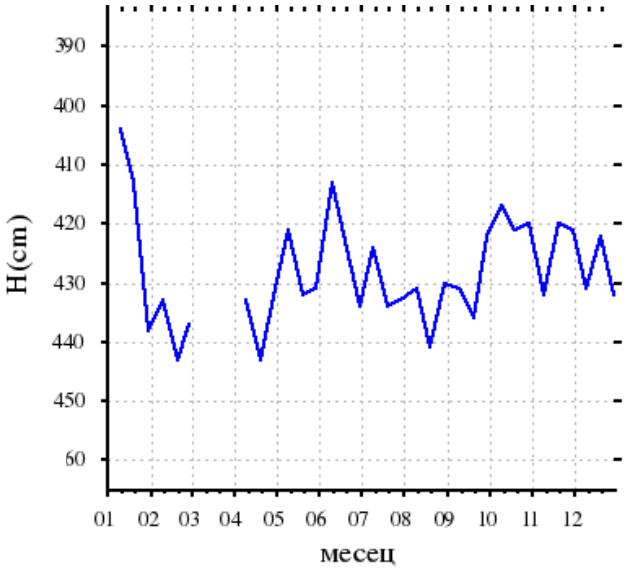

Шифра станице: 379
Назив пијезометра: Горња Јајина

Водно тело: 85
JMOR_GW_I_2

Кота 0 (мнм): 241.50
Кота терена (мнм): 241.25

Дан	I	II	III	IV	V	VI	VII	VIII	IX	X	XI	XII
10	426	421	375	370	396	417	441	434	451	456	390	435
20	420	418	353	384	405	425	440	442	454	454	421	441
30	418	394	354	395	411	434	409	448	458	455	428	444
Мин.	426	421	375	395	411	434	441	448	458	456	428	444
Ср.	421	411	361	383	404	425	430	441	454	455	413	440
Макс.	418	394	353	370	396	417	409	434	451	454	390	435

Год. макс:	353	Ср. год:	420	Год. мин:	458
Датум:	20.03.2016	T (°C)	HE	Датум:	30.09.2016

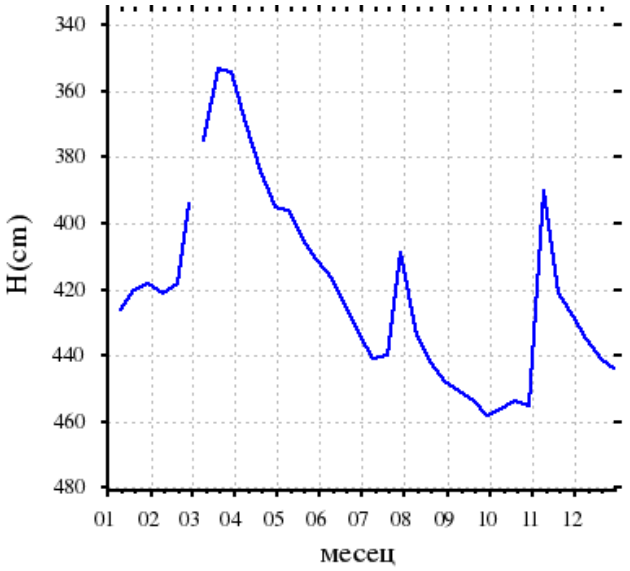

Шифра станице: 388
Назив пијезометра: Тодоровце

Водно тело: 85
JMOR_GW_I_2

Кота 0 (мнм): 267.21
Кота терена (мнм): 266.81

Дан	I	II	III	IV	V	VI	VII	VIII	IX	X	XI	XII
1	362				288	300	332	295	360	370	361	330
10	290				256	307	336	331	359	371	120	335
20	267				282	301	316	350	370	353	288	343
Мин.	362				288	307	336	350	370	371	361	343
Ср.	306				275	303	328	325	363	365	256	336
Макс.	267				256	300	316	295	359	353	120	330

Год. макс: Ср. год: Год. мин:
Датум: T (°C) HE Датум:

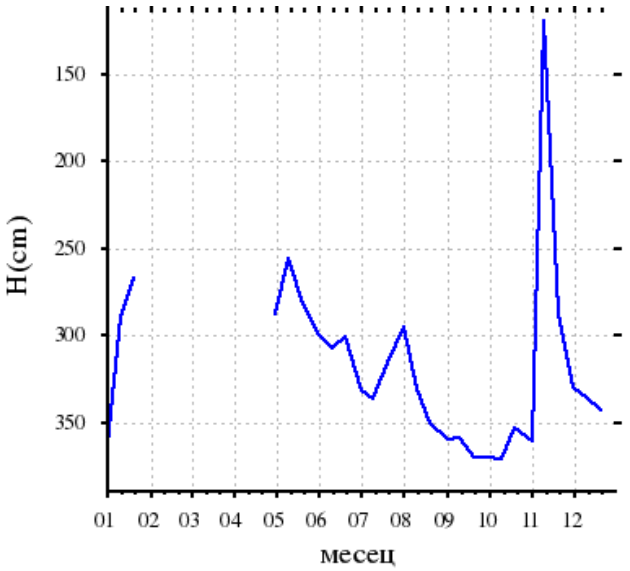

Шифра станице: 524
Назив пијезометра: Лесковац-КПД

Водно тело: 85
JMOR_GW_I_2

Кота 0 (мнм): 232.34
Кота терена (мнм): 231.64

Дан	I	II	III	IV	V	VI	VII	VIII	IX	X	XI	XII
1	524	514	502	512	535	544	552	560	567	579	585	
10	523	507	504	515	540	545	556	556	569	581	587	
20	526	497	509	520	542	550	559	558	577	581	589	
Мин.	526	514	512	535	544	552	560	567	579	585	589	
Ср.	522	505	507	521	540	548	557	560	573	582	587	
Макс.	514	497	502	512	535	544	552	556	567	579	585	

Год. макс: Ср. год: Год. мин:
Датум: T (°C) HE Датум:

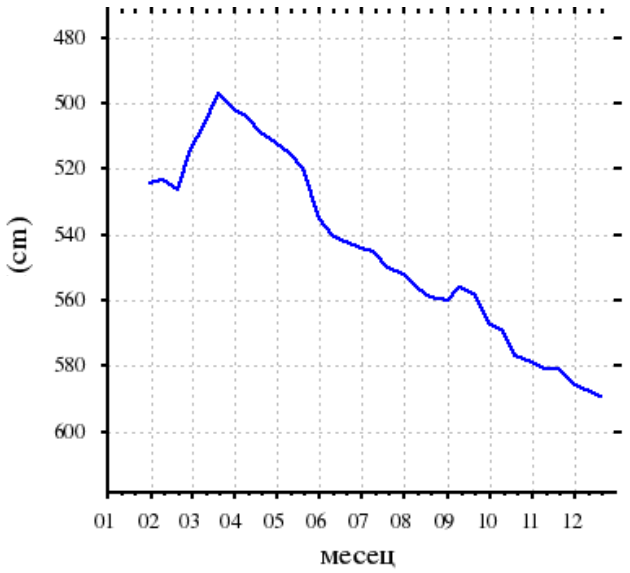

Шифра станице: 526
Назив пијезометра: Лесковац-КПД-Рударе

Водно тело: 85
JMOR_GW_I_2

Кота 0 (мнм): 232.12
Кота терена (мнм): 231.56

Дан	I	II	III	IV	V	VI	VII	VIII	IX	X	XI	XII
1	338	327	313	322	325	335	346	356	362	370	37	
10	339	316	316	327	329	336	350	339	366	371	378	
20	336	306	319	329	332	344	355	356	369	374	382	
Мин.	339	327	322	329	335	346	356	362	370	377	382	
Ср.	335	316	318	326	330	340	352	353	367	373	379	
Макс.	327	306	313	322	325	335	346	339	362	370	377	

Год. макс: Ср. год: Год. мин:
Датум: T (°C) HE Датум:

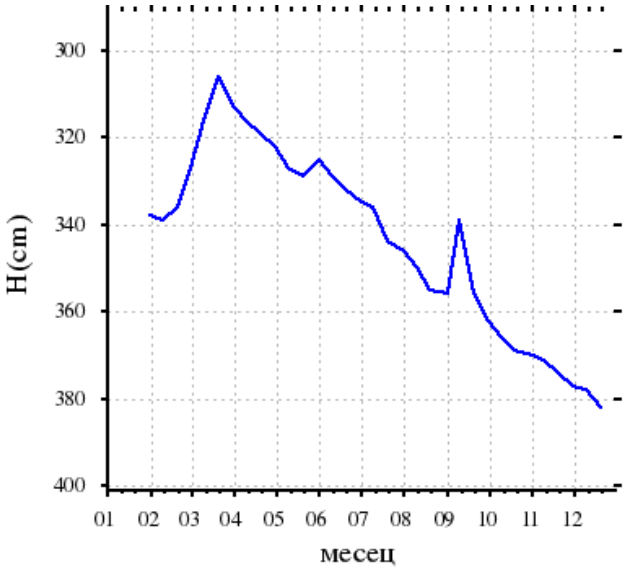

Назив водног тела : Расина

Шифра водног тела : ZMOR GW I 1

Број водног тела : 89

Површина водног тела : 497,14 km^2

Број хидр. станица подземних вода : 1



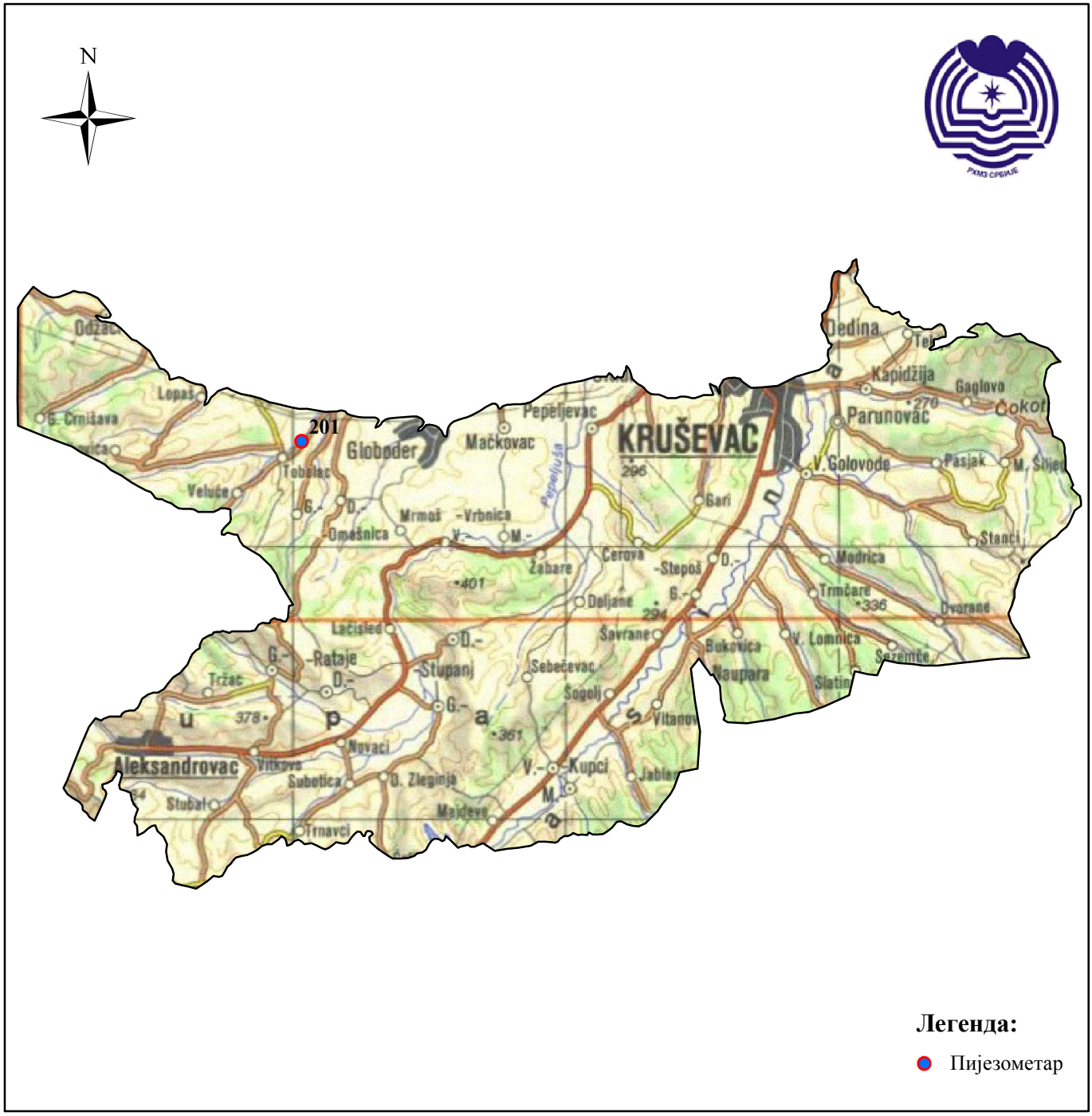

Шифра станице: **201**
Назив пијезометра: **Тоболац-с.Трстеник**

Водно тело: **89**
ZMOR_GW_I_1

Кота 0 (мнм): **189.26**
Кота терена (мнм): **188.46**

Дан	*I*	*II*	*III*	*IV*	*V*	*VI*	*VII*	*VIII*	*IX*	*X*	*XI*	*XII*
1	271	237	238	237	183	248	277	290	290	299	281	255
10	255	246	182	245	213	254	285	284	282	288	273	278
20	244	240	223	259	231	269	288	289	295	280	212	284
Мин.	271	246	238	259	231	269	288	290	295	299	281	284
Ср.	252	240	220	247	209	257	283	288	289	289	255	272
Макс.	237	237	182	237	183	248	277	284	282	280	212	255

Год. макс:	182	***Ср. год:***	257	***Год. мин:***	299
Датум:	10.03.2016	T (°C)	HE	***Датум:***	01.10.2016

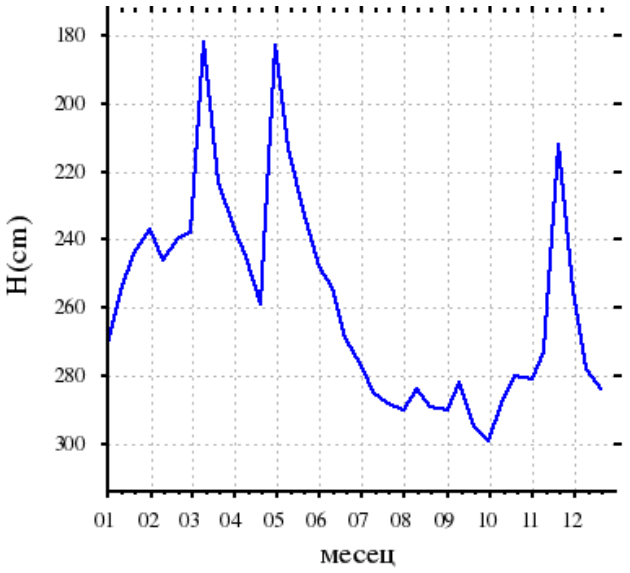

Назив водног тела : Западна Морава - алувион
Шифра водног тела : IB GW I 1
Број водног тела : 108
Површина водног тела : 588,04 km^2
Број хидр. станица подземних вода : 21



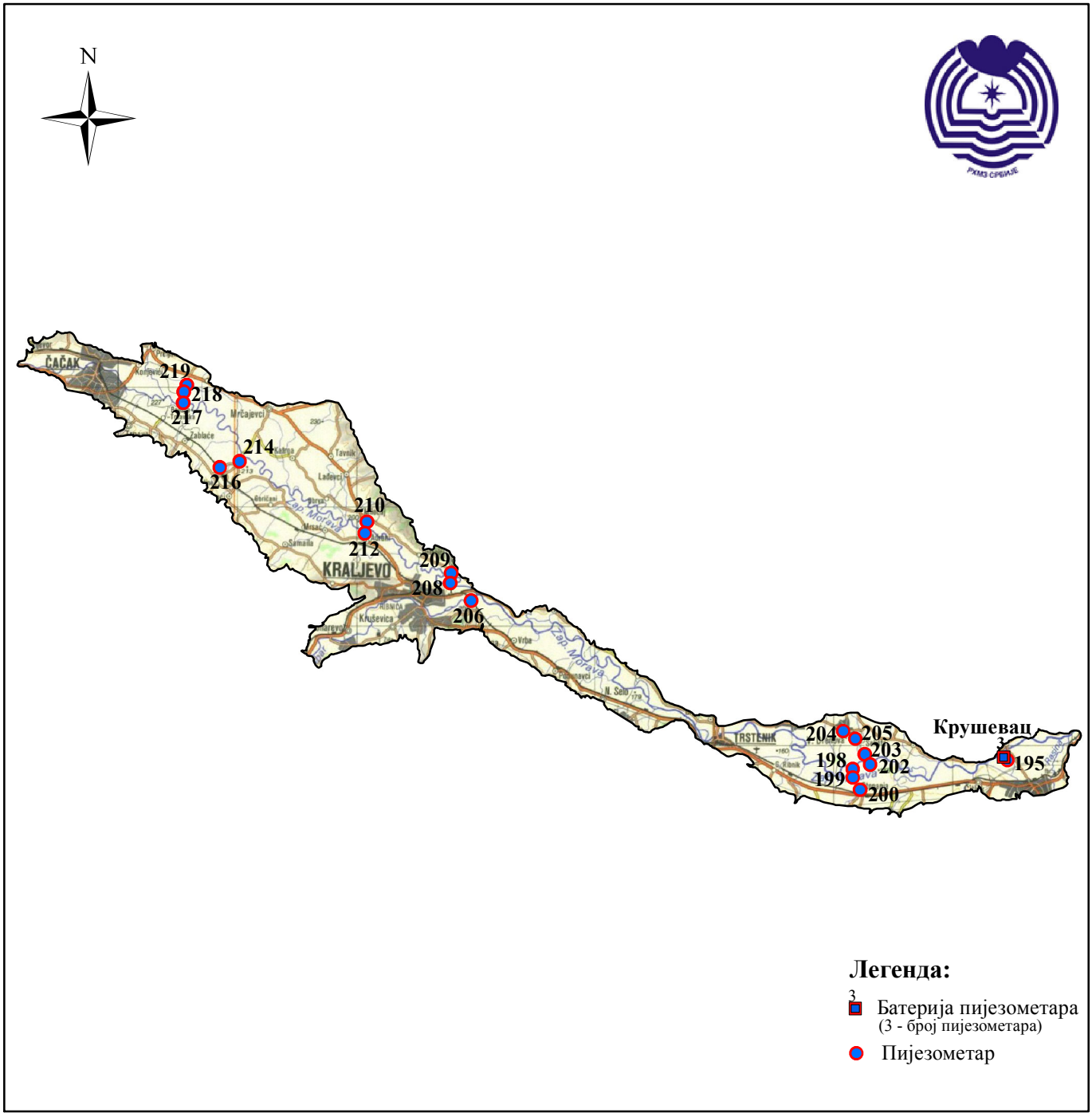

Шифра станице:	**200**	*Водно тело:* **108**	*Кота 0 (мнм):*	**158.66**
Назив пијезометра:	**Стопања-село**	**IB_GW_I_1**	*Кота терена (мнм):*	**158.16**

Дан	*I*	*II*	*III*	*IV*	*V*	*VI*	*VII*	*VIII*	*IX*	*X*	*XI*	*XII*
1	631	599	595	562	567	548	584	594	610	628	608	586
2	631	601	596	564	566	548	577	594	611	629	607	585
3	632	599	594	565	559	550	577	593	612	629	607	588
4	632	598	593	564	534	551	579	594	614	630	609	590
5	631	600	596	564	525	552	580	595	614	630	608	590
6	633	602	595	565	518	553	580	596	615	631	606	589
7	629	601	594	567	516	553	583	598	613	631	605	590
8	627	600	593	566	517	554	584	599	613	630	606	591
9	626	600	592	567	519	554	585	598	613	627	596	590
10	624	599	591	564	520	555	586	598	614	626	590	590
11	621	600	588	558	520	557	587	600	615	625	588	591
12	615	600	583	557	521	557	589	600	616	622	587	591
13	610	598	581	557	522	557	589	600	616	620	583	592
14	610	599	577	555	525	557	590	601	616	619	582	594
15	607	599	575	557	528	559	593	600	617	618	581	593
16	606	602	575	555	532	560	592	601	618	618	580	594
17	604	602	576	556	530	561	590	602	619	618	579	596
18	604	602	574	556	532	563	591	601	620	617	580	595
19	604	600	573	556	532	564	591	600	620	615	580	595
20	604	602	574	559	534	565	592	601	620	612	580	596
21	603	600	575	561	534	566	593	601	621	611	581	596
22	604	598	573	559	533	567	594	602	622	609	582	597
23	604	598	573	559	533	568	595	603	623	609	583	597
24	590	597	570	558	533	570	597	603	624	608	583	597
25	608	598	563	560	535	571	598	603	624	608	582	597
26	601	596	561	562	537	572	595	604	625	607	583	597
27	601	597	560	564	539	573	591	605	626	608	583	597
28	600	597	560	565	541	574	592	606	627	608	584	598
29	601	595	560	565	542	573	592	607	627	608	585	598
30	600		562	567	543	574	592	608	628	607	587	599
31	599		562		546		593	609		607		600
Мин.	633	602	596	567	567	574	598	609	628	631	609	600
Ср.	613	600	579	561	533	561	589	601	618	618	590	594
Макс.	590	595	560	555	516	548	577	593	610	607	579	585

Год. макс:	516	***Ср. год:***	590	***Год. мин:***	633
Датум:	07.05.2016	T (°C)	ДА	***Датум:***	06.01.2016

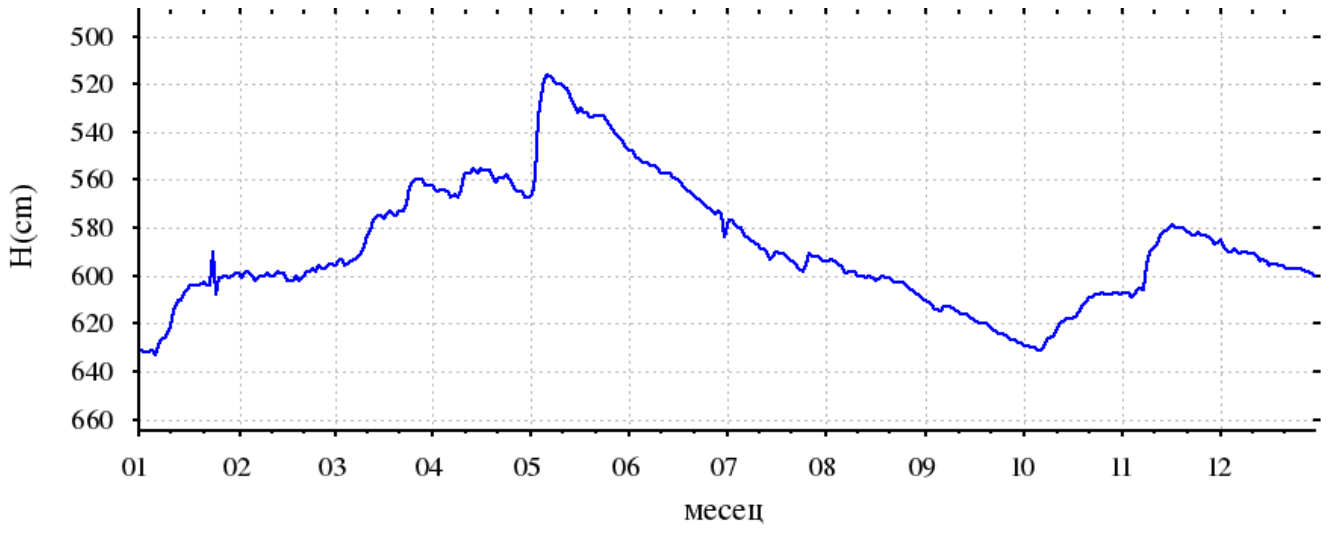

Шифра станице:	**209**	*Водно тело:*	**108**	*Кота 0 (мнм):*	**189.62**
Назив пијезометра:	**Сирча-село**		**IB_GW_I_1**	*Кота терена (мнм):*	**188.74**

Дан	*I*	*II*	*III*	*IV*	*V*	*VI*	*VII*	*VIII*	*IX*	*X*	*XI*	*XII*
1	674	545	554	399	504	471	545	616	614	629	591	577
2	675	549	551	405	502	474	547	618	618	631	591	582
3	675	544	546	407	493	478	551	619	621	635	597	587
4	676	541	551	411	480	482	554	619	623	634	597	590
5	675	547	551	415	467	486	555	619	626	636	593	591
6	678	552	547	420	456	491	558	623	627	634	591	594
7	676	549	514	423	449	495	562	625	624	634	593	598
8	666	548	497	427	446	497	564	625	620	633	580	596
9	658	549	483	433	445	500	567	623	618	630	564	597
10	646	546	474	440	444	503	571	622	617	624	553	598
11	636	548	465	444	442	507	575	622	617	620	543	598
12	619	548	453	448	443	509	579	621	618	619	539	602
13	593	541	443	450	446	509	583	619	618	617	539	606
14	586	540	434	455	450	509	590	616	620	612	537	605
15	571	539	428	457	456	510	594	615	623	610	535	609
16	566	546	428	458	456	510	597	614	624	610	532	613
17	559	547	425	460	453	512	597	617	627	608	534	612
18	556	545	423	462	451	513	596	619	629	603	536	612
19	555	543	427	466	451	515	596	621	631	598	539	614
20	554	550	429	471	453	519	595	623	635	593	543	614
21	552	550	432	472	452	522	595	623	633	589	547	616
22	558	548	433	473	449	524	596	626	631	589	552	617
23	559	544	425	475	445	526	598	626	629	587	556	618
24	558	550	409	480	445	528	599	621	626	586	558	618
25	559	547	399	485	448	530	602	615	624	584	561	619
26	558	551	394	489	451	533	605	610	625	585	563	620
27	563	553	390	493	454	535	606	607	628	588	566	620
28	560	552	388	496	455	537	608	604	628	589	572	620
29	558	551	390	501	458	540	610	605	627	587	577	622
30	556		393	502	462	542	611	609	627	589	578	621
31	547		395		467		612	612		591		620
Мин.	678	553	554	502	504	542	612	626	635	636	597	622
Ср.	600	547	454	454	457	510	584	618	624	613	562	607
Макс.	547	539	388	399	442	471	545	604	614	584	532	577

Год. макс:	388	***Ср. год:***	547	***Год. мин:***	678
Датум:	28.03.2016	T (°C)	ДА	***Датум:***	06.01.2016

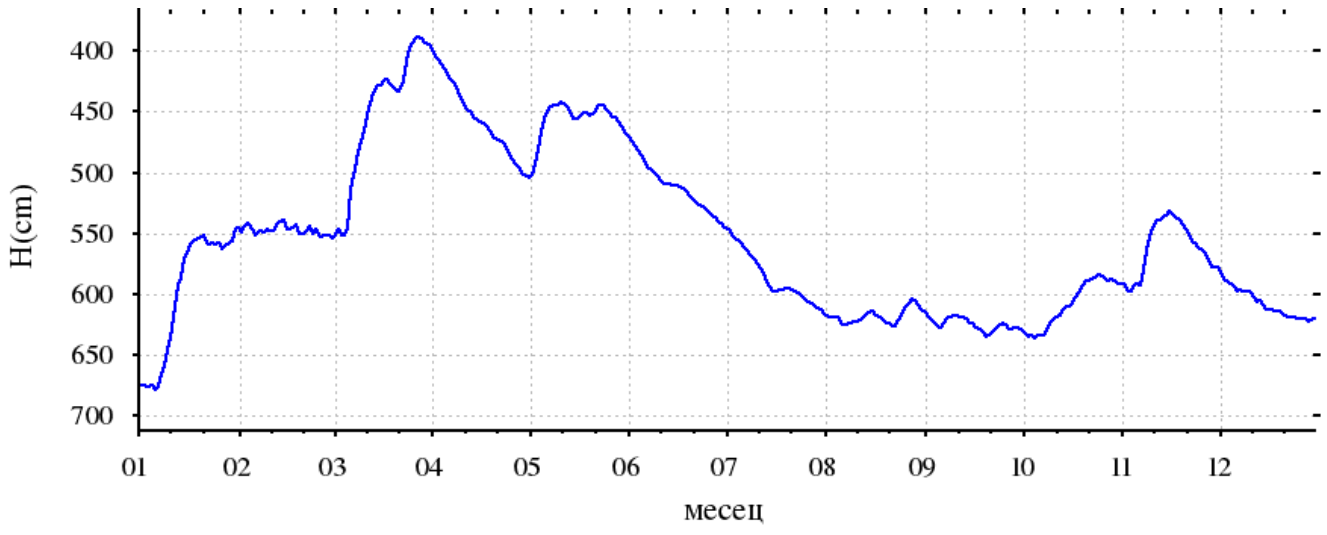

Шифра станице: **218**
Назив пијезометра: **Станчићи-село**

Водно тело: **108**
IB_GW_I_1

Кота 0 (мнм): **227.61**
Кота терена (мнм): **227.11**

Дан	*I*	*II*	*III*	*IV*	*V*	*VI*	*VII*	*VIII*	*IX*	*X*	*XI*	*XII*
1	699	660	652	497	572	554		643	640	661	647	623
2	699	658	652	499	573	557		643	643	662	648	625
3	699	657	651	500	571	559		643	645	664	649	626
4	700	656	650	502	567	560		643	646	665	649	628
5	700	655	648	505	562	562		643	646	665	649	629
6	700	654	647	508	556	564		644	647	666	649	631
7	699	654	623	511	549	566		645	648	672	650	633
8	698	653	558	513	544	567		645	648	666	648	634
9	697	653	514	517	540	568		644	648	666	644	635
10	695	653	494	520	537	570		642	649	665	639	637
11	694	653	485	524	535	571		641	649	664	633	638
12	691	652	479	527	534	572		640	649	664	627	639
13	687	651	475	529	534	573		639	650	664	623	641
14	682	651	474	533	535	574		638	652	663	618	642
15	678	650	474	536	536	575		638	653	661	615	643
16	674	650	477	539	538	575		638	654	661	612	645
17	671	649	478	541	538	575		638	654	660	610	646
18	668	649	481	544	539	576		638	655	659	609	647
19	666	649	484	547	540		632	639	656	658	609	648
20	665	649	488	550	541		632	639	657	656	609	649
21	665	649	493	552	542		634	638	657	654	609	650
22	665	649	496	554	543		636	637	657	653	610	651
23	665	649	499	556	542		639	636	656	651	611	651
24	666	650	500	558	543		641	635	656	649	612	652
25	666	650	499	561	544		642	635	656	647	614	653
26	667	650	497	563	545		643	634	657	646	615	654
27	667	651	495	565	546		644	634	658	646	616	655
28	666	651	494	567	547		645	634	658	646	618	656
29	665	652	494	569	548		644	635	660	646	620	656
30	664		495	571	550		644	636	660	646	622	656
31	662		495		552		643	638		647		656
Мин.	700	660	652	571	573			645	660	672	650	656
Ср.	680	652	527	535	547			639	652	658	625	643
Макс.	662	649	474	497	534			634	640	646	609	623

Год. макс:
Датум:

Ср. год:
T (°C) ДА

Год. мин:
Датум:

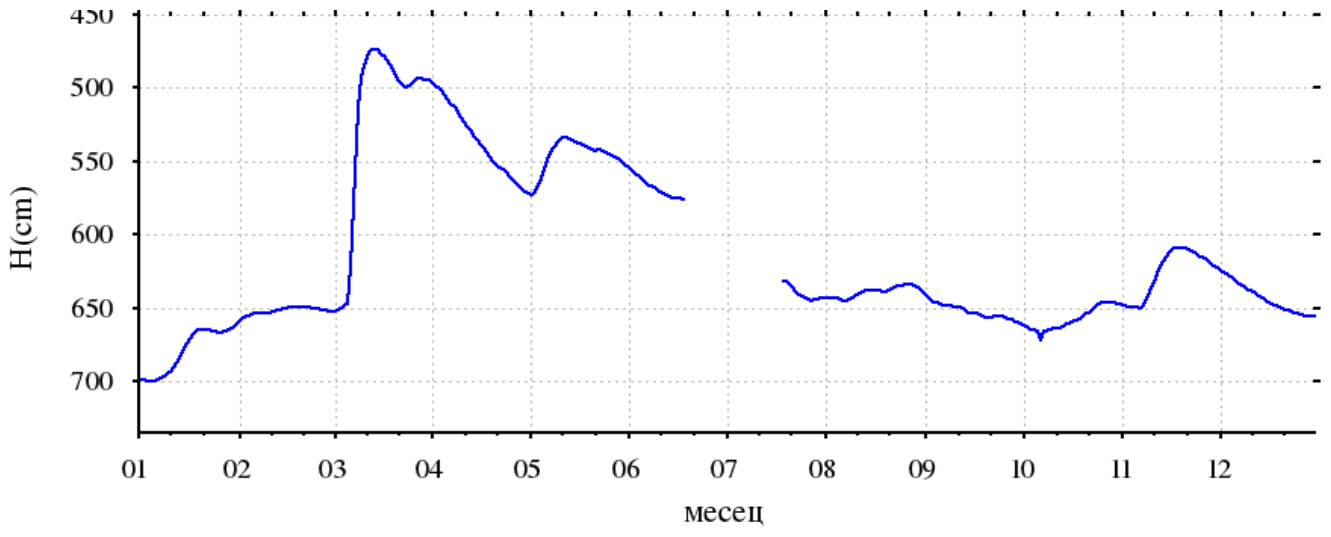

Шифра станице: **К-1**
Назив пијезометра: **Крушевац (К-1)**

Водно тело: **108**
IB_GW_I_1

Кота 0 (мнм):
Кота терена (мнм):

Дан	*I*	*II*	*III*	*IV*	*V*	*VI*	*VII*	*VIII*	*IX*	*X*	*XI*	*XII*
1	506	467	462	335	403	370	411	441	451	471	464	385
2	507	465	462	337	400	373	412	442	453	472	465	387
3	508	465	461	339	398	375	413	443	454	473	466	389
4	509	465	459	342	386	378	415	443	455	474	467	391
5	509	464	457	344	368	381	417	444	456	475	467	394
6	508	463	456	346	360	383	419	444	457	477	468	396
7	508	464	455	347	355	386	421	445	457	478	469	398
8	507	465	432	349	350	389	423	445	456	478	465	400
9	504	466	406	352	345	391	425	446	456	477	452	402
10	501	465	393	355	344	393	427	445	456	476	437	404
11	498	465	376	358	343	394	429	444	457	475	429	406
12	493	464	365	360	342	395	431	443	457	474	418	409
13	488	464	357	363	341	396	432	442	458	474	400	411
14	483	463	346	367	343	394	434	443	458	473	389	413
15	478	463	340	370	346	391	436	444	458	473	387	415
16	477	462	335	373	350	389	437	445	459	472	385	418
17	476	462	335	376	350	387	438	445	459	471	382	419
18	475	462	336	378	351	388	439	446	460	470	378	420
19	474	462	337	381	351	389	440	446	460	469	373	422
20	475	461	338	384	352	392	442	446	461	467	369	424
21	476	461	339	386	352	393	443	445	461	465	366	426
22	476	461	340	388	353	395	445	445	463	464	364	428
23	477	462	340	390	354	397	446	445	464	462	365	429
24	478	462	339	393	355	400	447	445	465	461	368	430
25	479	462	338	396	356	402	449	444	466	460	371	436
26	478	463	336	399	357	404	447	445	467	458	373	432
27	477	463	334	401	359	406	444	445	468	460	375	433
28	477	463	332	403	361	408	443	446	469	461	377	434
29	476	463	332	404	363	409	442	446	470	462	379	436
30	473		333	405	365	410	442	447	471	463	383	437
31	470		333		367		442	449		464		438
Мин.	509	467	462	405	403	410	449	449	471	478	469	438
Ср.	488	463	390	371	359	392	433	445	460	469	408	415
Макс.	470	461	332	335	341	370	411	441	451	458	364	385

Год. макс: 332
Датум: 28.03.2016

Ср. год: 424
T (°C) НЕ

Год. мин: 509
Датум: 04.01.2016

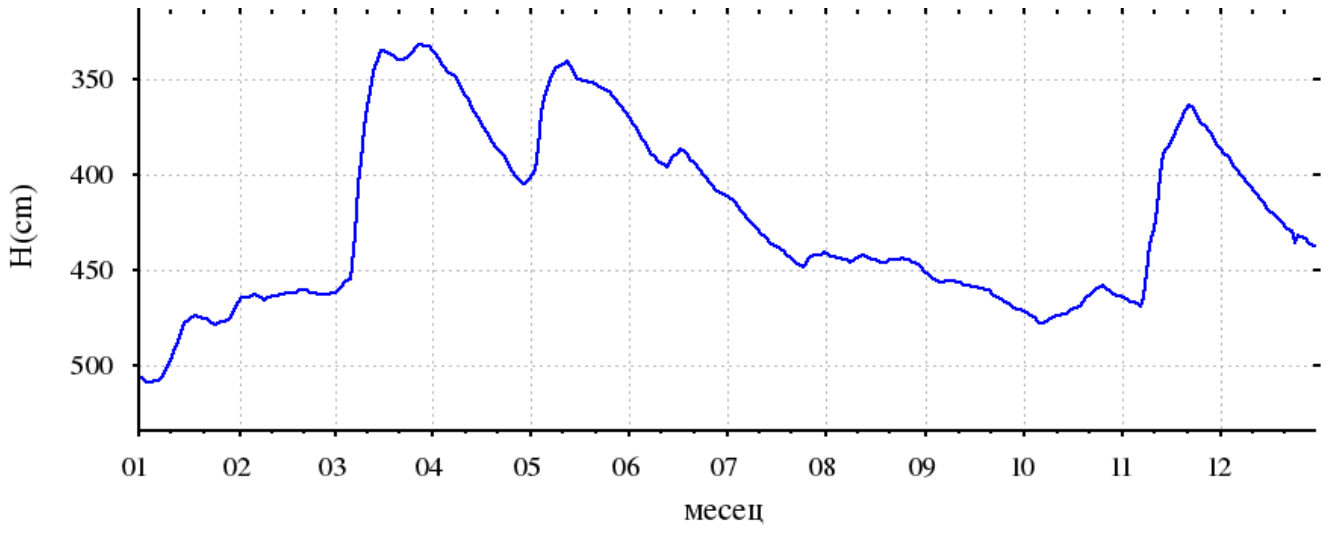

Шифра станице: **К-2** ***Водно тело:*** **108** ***Кота 0 (мнм):***
Назив пијезометра: **Крушевац (К-2)** **IB_GW_I_1** ***Кота терена (мнм):***

Дан	*I*	*II*	*III*	*IV*	*V*	*VI*	*VII*	*VIII*	*IX*	*X*	*XI*	*XII*
1	506	467	462	335	403	370	410	441	451	сув	сув	385
2	507	466	462	337	400	373	412	442	453	сув	сув	387
3	508	465	461	339	397	375	413	443	454	сув	сув	389
4	509	465	460	342	386	378	414	443	455	сув	сув	391
5	509	464	459	344	368	381	416	444	456	сув	сув	394
6	508	463	457	346	360	383	419	444	457	сув	сув	396
7	508	464	455	347	355	386	421	445	457	сув	сув	398
8	507	465	432	348	350	389	423	445	456	сув	сув	400
9	504	466	405	350	345	391	425	446	456	сув	сув	402
10	501	465	393	353	344	393	427	445	456	сув	сув	404
11	498	465	375	356	343	394	428	444	456	сув	сув	406
12	493	464	365	359	342	395	430	443	457	сув	сув	409
13	488	464	356	363	341	396	432	442	457	сув	400	411
14	483	464	345	367	343	394	434	443	457	сув	389	413
15	478	463	340	370	346	391	436	444	458	сув	387	415
16	477	463	335	373	350	389	437	445	458	сув	385	418
17	476	463	335	375	350	387	438	445	459	сув	382	419
18	475	462	336	378	351	388	439	446	460	сув	378	420
19	474	462	336	380	351	389	440	446	460	сув	373	сув
20	475	462	337	383	352	392	442	446	461	сув	369	сув
21	476	461	338	385	352	393	443	446	461	сув	366	сув
22	476	461	339	388	353	395	445	445	463	сув	364	сув
23	477	462	340	390	354	397	446	446	464	сув	365	сув
24	478	461	339	393	355	400	447	445	465	сув	368	сув
25	479	462	338	396	356	402	449	445	466	сув	371	сув
26	478	463	336	399	357	404	447	445	467	сув	373	сув
27	477	463	334	401	359	406	444	445	468	сув	375	сув
28	477	463	333	403	361	408	443	445	469	сув	377	сув
29	476	сув	332	403	363	409	442	446	470	сув	379	сув
30	473		333	404	365	410	442	447	471	сув	383	сув
31	470		333		367		442	449		сув		сув
Мин.	509	467	462	404	403	410	449	449	471		400	420
Ср.	488	464	374	370	359	392	433	445	460		377	403
Макс.	470	461	332	335	341	370	410	441	451		364	385

Год. макс: 332 ***Ср. год:*** 417 ***Год. мин:*** 509
Датум: 29.03.2016 T (°C) HE ***Датум:*** 04.01.2016

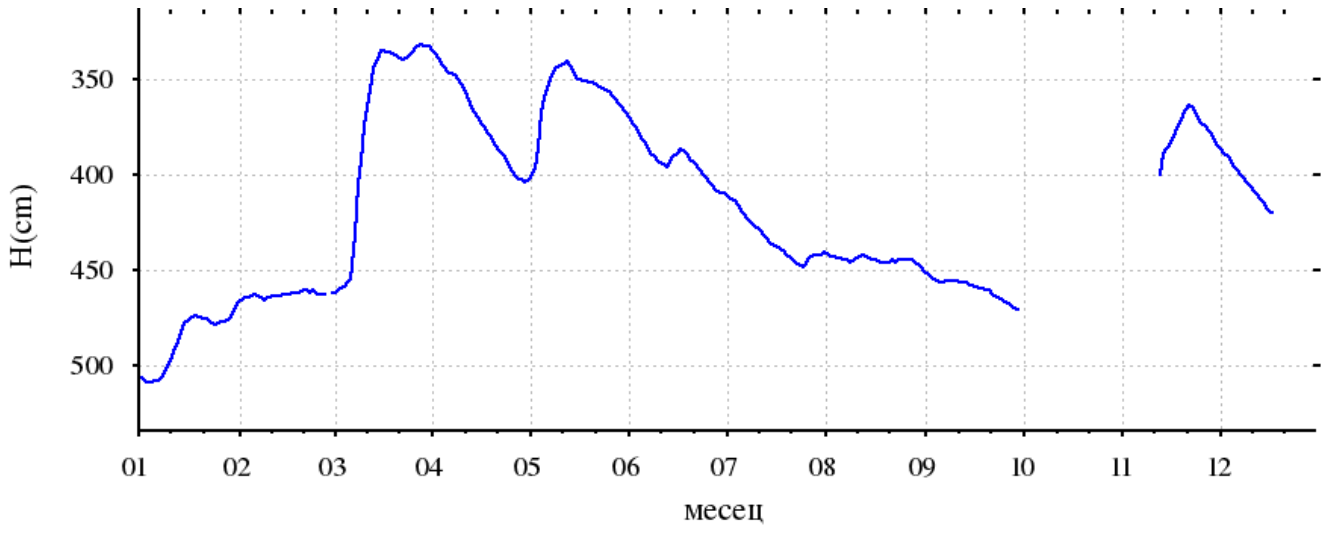

Шифра станице: 195
Назив пијезометра: Јасика (водомер)

Водно тело: 108
IB_GW_I_1

Кота 0 (мнм): 143.78
Кота терена (мнм): 143.00

Дан	I	II	III	IV	V	VI	VII	VIII	IX	X	XI	XII
1	552	460	473	355	473	460	501	515	517	529	510	456
5	550	471	457	381	347	465	505	509	520	520	511	490
10	430	497	214	433	350	468	507	467	509	510	349	495
15	465	458	261	452	418	436	520	508	521	495	353	516
20	504	468	379	475	420	466	525	469	528	460	426	519
25	514	482	298	480	419	477	539	491	518	475	450	516
Мин.	552	497	473	480	473	477	539	515	528	529	511	519
Ср.	503	473	347	429	405	462	516	493	519	498	433	499
Макс.	430	458	214	355	347	436	501	467	509	460	349	456

Год. макс: 214 Ср. год: 465 Год. мин: 552
Датум: 10.03.2016 T (°C) HE Датум: 01.01.2016

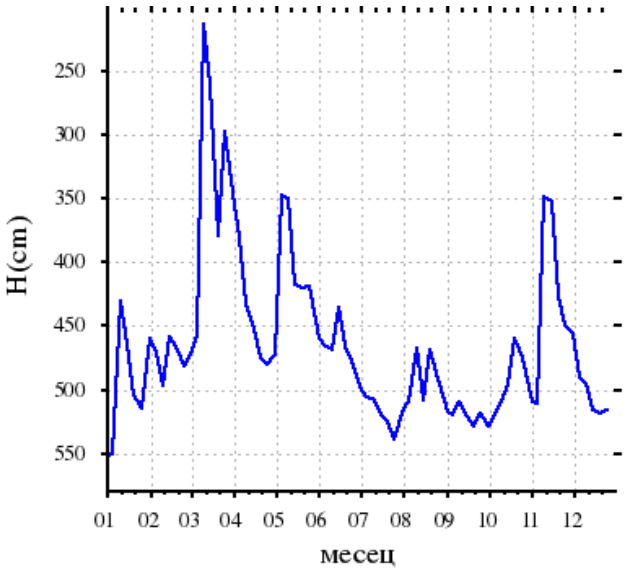

Шифра станице: 198
Назив пијезометра: Стопања-насип

Водно тело: 108
IB_GW_I_1

Кота 0 (мнм): 151.70
Кота терена (мнм): 150.77

Дан	I	II	III	IV	V	VI	VII	VIII	IX	X	XI	XII
1	473	448	450	364	290	428	459	474	476	491	468	454
10	461	459	215	393	384	421	465	461	472	485	461	479
20	457	450	346	424	428	439	469	475	484	477	429	481
Мин.	473	459	450	424	428	439	469	475	484	491	468	481
Ср.	464	452	337	394	367	429	464	470	477	484	453	471
Макс.	457	448	215	364	290	421	459	461	472	477	429	454

Год. макс: 215 Ср. год: 439 Год. мин: 491
Датум: 10.03.2016 T (°C) HE Датум: 01.10.2016

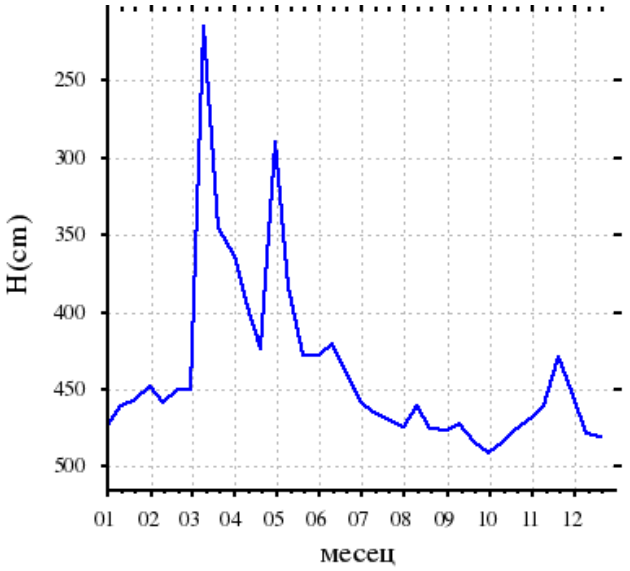

Шифра станице: 199
Назив пијезометра: Стопања

Водно тело: 108
IB_GW_I_1

Кота 0 (мнм): 151.17
Кота терена (мнм): 150.67

Дан	I	II	III	IV	V	VI	VII	VIII	IX	X	XI	XII
1	287	264	265	79	66	101	147	210	212	258	264	206
10	281	271	41	82	74	123	174	203	216	255	250	218
20	274	266	76	104	88	127	201	212	244	253	161	220
Мин.	287	271	265	104	88	127	201	212	244	258	264	220
Ср.	281	267	127	88	76	117	174	208	224	255	225	215
Макс.	274	264	41	79	66	101	147	203	212	253	161	206

Год. макс: 41 Ср. год: 188 Год. мин: 287
Датум: 10.03.2016 T (°C) HE Датум: 01.01.2016

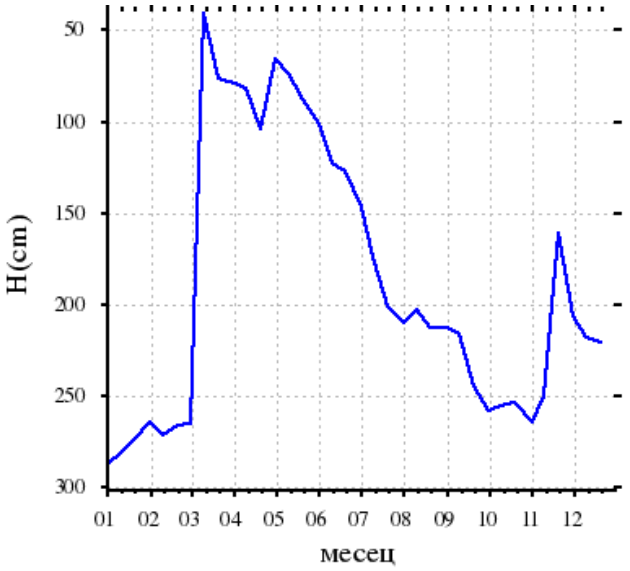

Шифра станице: 202
Назив пијезометра: Селиште

Водно тело: 108
IB_GW_I_1

Кота 0 (мнм): 150.76
Кота терена (мнм): 150.06

Дан	I	II	III	IV	V	VI	VII	VIII	IX	X	XI	XII
1	307	230	210	209	172	220	328	376	366	380	353	309
10	281	241	100	231	186	279	349	353	361	371	340	350
20	252	213	176	268	203	314	362	365	376	362	281	355
Мин.	307	241	210	268	203	314	362	376	376	380	353	355
Ср.	280	228	162	236	187	271	346	365	368	371	325	338
Макс.	252	213	100	209	172	220	328	353	361	362	281	309

Год. макс:	100	Ср. год:	290	Год. мин:	380
Датум:	10.03.2016	T (°C)	HE	Датум:	01.10.2016

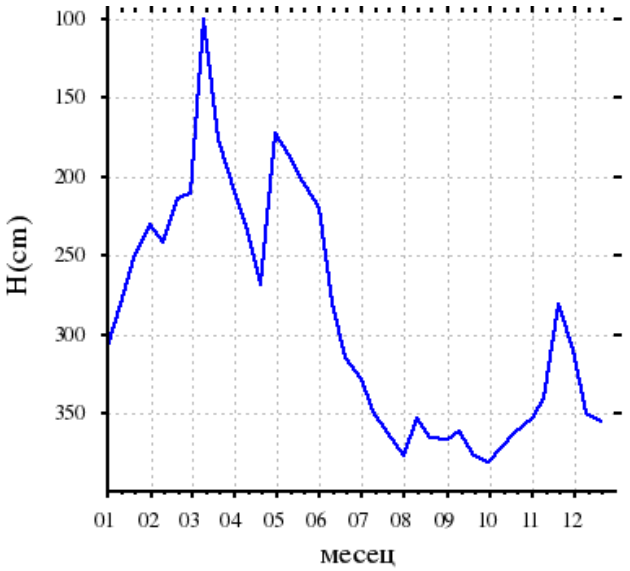

Шифра станице: 203
Назив пијезометра: Селиште-скела

Водно тело: 108
IB_GW_I_1

Кота 0 (мнм): 153.96
Кота терена (мнм): 153.03

Дан	I	II	III	IV	V	VI	VII	VIII	IX	X	XI	XII
1	341	332	323	224	207	284	236	309	310	309	271	217
10	338	344	167	249	240	241	267	301	294	295	260	264
20	333	325	187	271	261	210	283	310	307	282	192	270
Мин.	341	344	323	271	261	284	283	310	310	309	271	270
Ср.	337	334	226	248	236	245	262	307	304	295	241	250
Макс.	333	325	167	224	207	210	236	301	294	282	192	217

Год. макс:	167	Ср. год:	274	Год. мин:	344
Датум:	10.03.2016	T (°C)	HE	Датум:	10.02.2016

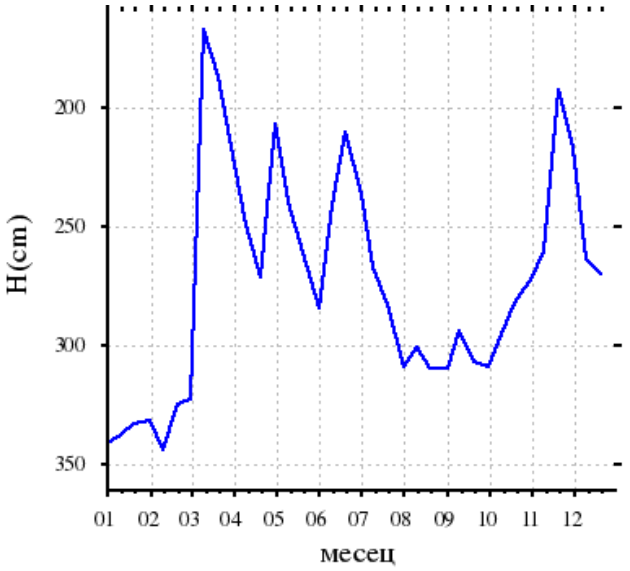

Шифра станице: 204
Назив пијезометра: Селиште-Велика Дренова

Водно тело: 108
IB_GW_I_1

Кота 0 (мнм): 159.79
Кота терена (мнм): 159.29

Дан	I	II	III	IV	V	VI	VII	VIII	IX	X	XI	XII
1	606	547	522	506	484	526	493	572	575	588	557	496
10	590	556	514	524	498	502	533	560	566	575	539	551
20	569	530	482	561	512	457	551	574	583	566	471	556
Мин.	606	556	522	561	512	526	551	574	583	588	557	556
Ср.	588	544	506	530	498	495	526	569	575	576	522	534
Макс.	569	530	482	506	484	457	493	560	566	566	471	496

Год. макс:	457	Ср. год:	539	Год. мин:	606
Датум:	20.06.2016	T (°C)	HE	Датум:	01.01.2016

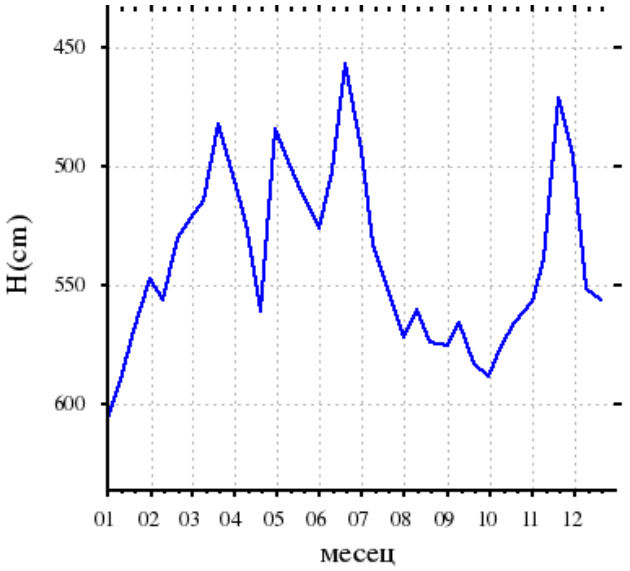

Шифра станице: 205
Назив пијезометра: В.Дренова-дом здравља

Водно тело: 108
IB_GW_I_1

Кота 0 (мнм): 159.04
Кота терена (мнм): 158.72

Дан	I	II	III	IV	V	VI	VII	VIII	IX	X	XI	XII
1	381	312	283	289	277	290	247	309	328	349	311	268
10	366	327	261	317	283	255	264	311	326	334	303	309
20	349	292	256	350	286	227	288	326	340	320	245	316
Мин.	381	327	283	350	286	290	288	326	340	349	311	316
Ср.	365	310	267	319	282	257	266	315	331	334	286	298
Макс.	349	292	256	289	277	227	247	309	326	320	245	268

Год. макс:	227	Ср. год:	303	Год. мин:	381
Датум:	20.06.2016	T (°C)	НЕ	Датум:	01.01.2016

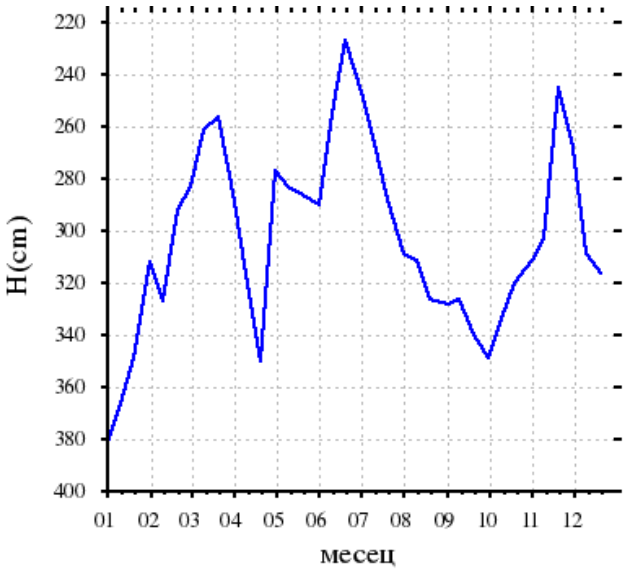

Шифра станице: 206
Назив пијезометра: Ибар-Краљево

Водно тело: 108
IB_GW_I_1

Кота 0 (мнм): 189.23
Кота терена (мнм): 188.26

Дан	I	II	III	IV	V	VI	VII	VIII	IX	X	XI	XII
1	483	443	438	347	346	435	462	489	490	506	466	428
10	469	456	258	373	384	439	477	467	482	480	452	470
20	461	443	325	397	408	444	481	483	498	458	403	486
Мин.	483	456	438	397	408	444	481	489	498	506	466	486
Ср.	471	447	340	372	379	439	473	480	490	481	440	461
Макс.	461	443	258	347	346	435	462	467	482	458	403	428

Год. макс:	258	Ср. год:	440	Год. мин:	506
Датум:	10.03.2016	T (°C)	ДА	Датум:	01.10.2016

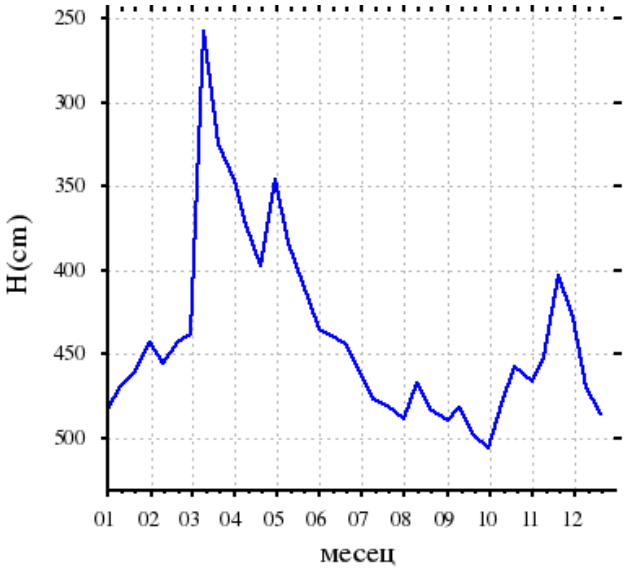

Шифра станице: 208
Назив пијезометра: Сирча (висећи мост)

Водно тело: 108
IB_GW_I_1

Кота 0 (мнм): 201.37
Кота терена (мнм): 200.50

Дан	I	II	III	IV	V	VI	VII	VIII	IX	X	XI	XII
1	370	324	327	205	104	306	346	388	370	395	395	337
10	361	335	пот	291	253	314	375	362	365	365	пот	361
20	342	327	104	309	281	317	379	371	389	340	306	368
Мин.	370	335	327	309	281	317	379	388	389	395	395	368
Ср.	358	329	216	268	213	312	367	374	375	367	351	355
Макс.	342	324	104	205	104	306	346	362	365	340	306	337

Год. макс:	104	Ср. год:	326	Год. мин:	395
Датум:	20.03.2016	T (°C)	НЕ	Датум:	01.11.2016

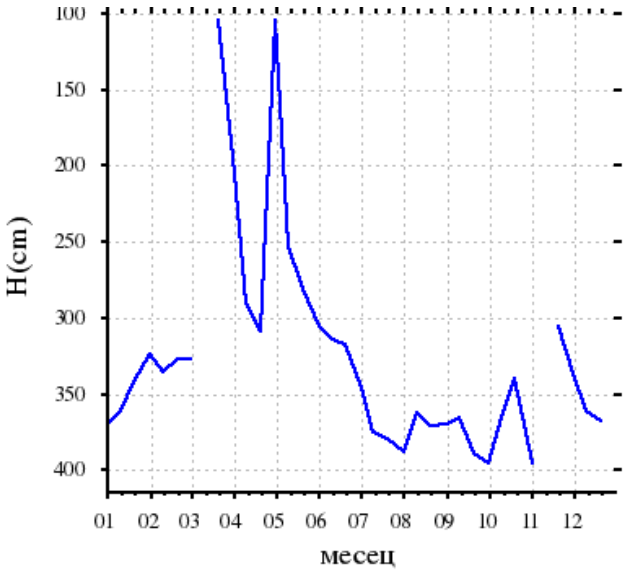

Шифра станице: 210
Назив пијезометра: Адрани (милочајски мост)

Водно тело: 108
IB_GW_I_1

Кота 0 (мнм): 200.65
Кота терена (мнм): 199.75

Дан	I	II	III	IV	V	VI	VII	VIII	IX	X	XI	XII
1	473	409	423	265	251	385	394	433	429	458	423	403
10	427	440	184	296	351	388	414	414	430	445	433	432
20	421	423	215	337	377	370	421	427	451	431	373	438
Мин.	473	440	423	337	377	388	421	433	451	458	433	438
Ср.	440	424	274	299	326	381	410	425	437	445	410	424
Макс.	421	409	184	265	251	370	394	414	429	431	373	403

Год. макс:	184	Ср. год:	391	Год. мин:	473
Датум:	10.03.2016	Т (°C)	ДА	Датум:	01.01.2016

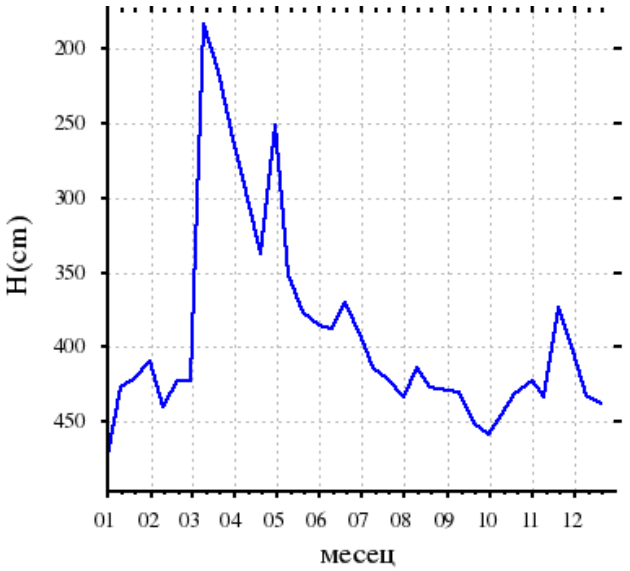

Шифра станице: 212
Назив пијезометра: Милочај (милочајски мост)

Водно тело: 108
IB_GW_I_1

Кота 0 (мнм): 200.48
Кота терена (мнм): 199.78

Дан	I	II	III	IV	V	VI	VII	VIII	IX	X	XI	XII
1	545	450	484	255	247	460	488	526	510	548	508	470
10	466	490	125	331	386	450	507	494	513	519	502	508
20	461	484	306	451	430	463	516	508	542	495	453	513
Мин.	545	490	484	451	430	463	516	526	542	548	508	513
Ср.	491	475	305	346	354	458	504	509	522	521	488	497
Макс.	461	450	125	255	247	450	488	494	510	495	453	470

Год. макс:	125	Ср. год:	456	Год. мин:	548
Датум:	10.03.2016	Т (°C)	ДА	Датум:	01.10.2016

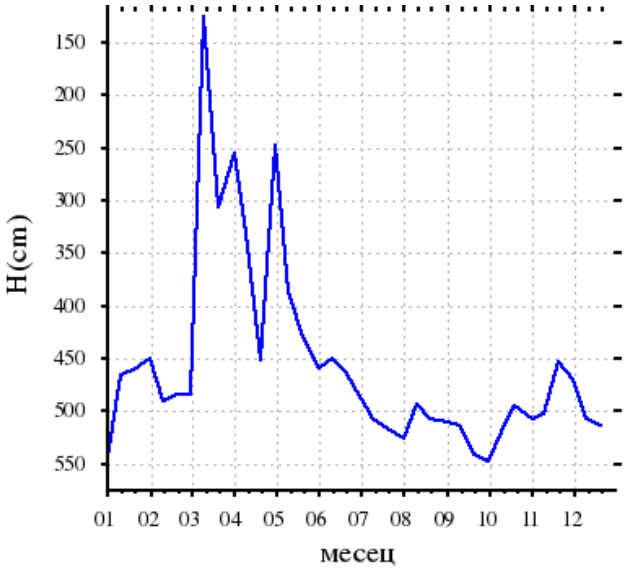

Шифра станице: 214
Назив пијезометра: Мршинци

Водно тело: 108
IB_GW_I_1

Кота 0 (мнм): 217.07
Кота терена (мнм): 216.57

Дан	I	II	III	IV	V	VI	VII	VIII	IX	X	XI	XII
1	759	741	743	595	568	686	719	758	758	779	748	735
10	753	756	514	617	643	681	739	749	753	766	761	749
20	747	743	572	673	665	696	751	757	771	757	704	756
Мин.	759	756	743	673	665	696	751	758	771	779	761	756
Ср.	753	747	610	628	625	688	736	755	761	767	738	747
Макс.	747	741	514	595	568	681	719	749	753	757	704	735

Год. макс:	514	Ср. год:	713	Год. мин:	779
Датум:	10.03.2016	Т (°C)	НЕ	Датум:	01.10.2016

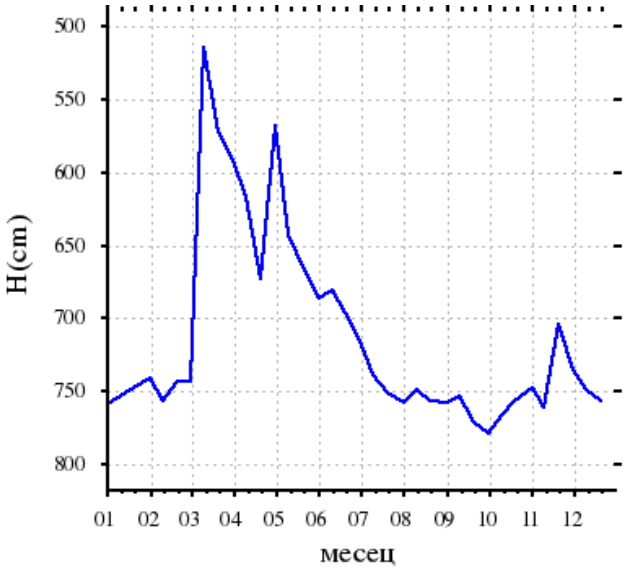

Шифра станице: 216
Назив пијезометра: Кукићи-Слатина (жел.стан.)

Водно тело: 108
IB_GW_I_1

Кота 0 (мнм): 227.98
Кота терена (мнм): 227.28

Дан	I	II	III	IV	V	VI	VII	VIII	IX	X	XI	XII
1	1680	1679	1683	1659	1658	1678	1635	1646	1650	1660	1645	1668
10	1682	1683	1677	1657	1665	1653	1638	1643	1652	1657	1649	1669
20	1681	1682	1670	1655	1673	1647	1642	1649	1658	1653	1666	1670
Мин.	1682	1683	1683	1659	1673	1678	1642	1649	1658	1660	1666	1670
Ср.	1681	1682	1672	1657	1665	1659	1638	1646	1653	1657	1653	1669
Макс.	1679	1679	1659	1655	1658	1647	1635	1643	1650	1653	1645	1668

Год. макс:	1635	Ср. год:	1662	Год. мин:	1683
Датум:	01.07.2016	T (°C)	НЕ	Датум:	10.02.2016

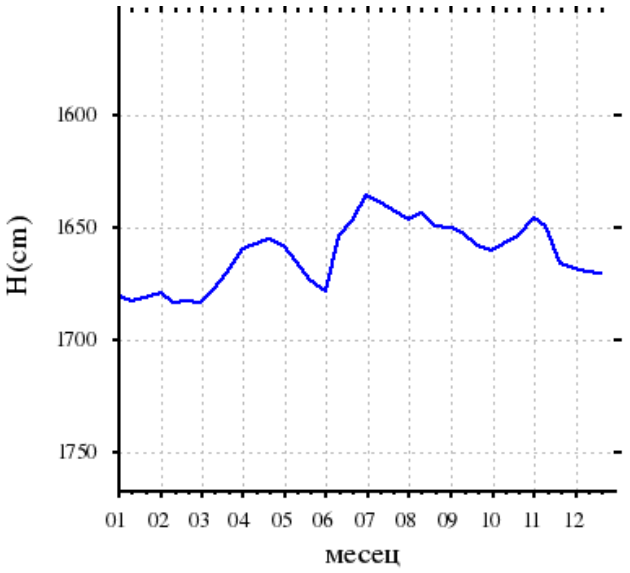

Шифра станице: 217
Назив пијезометра: Станчићи

Водно тело: 108
IB_GW_I_1

Кота 0 (мнм): 225.27
Кота терена (мнм): 224.45

Дан	I	II	III	IV	V	VI	VII	VIII	IX	X	XI	XII
1	625	549	552	476	463	546	579	609	611	614	595	572
10	578	554	350	507	501	541	593	597	599	610	577	595
20	566	551	437	569	523	551	602	610	609	605	535	602
Мин.	625	554	552	569	523	551	602	610	611	614	595	602
Ср.	590	551	446	517	496	546	591	605	606	610	569	590
Макс.	566	549	350	476	463	541	579	597	599	605	535	572

Год. макс:	350	Ср. год:	560	Год. мин:	625
Датум:	10.03.2016	T (°C)	ДА	Датум:	01.01.2016

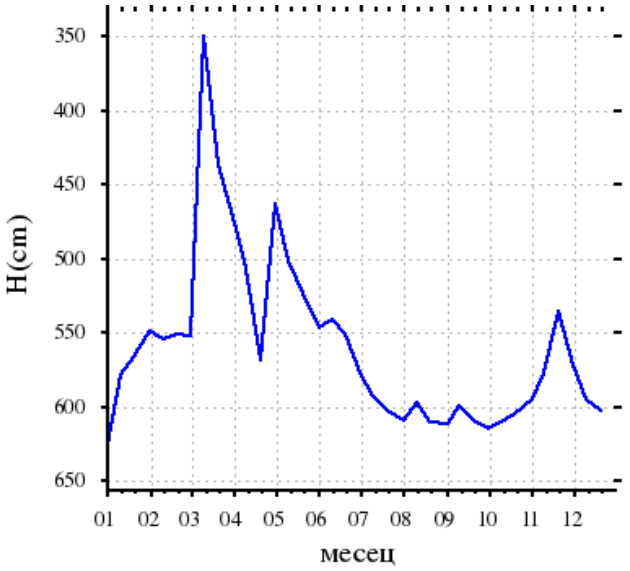

Шифра станице: 219
Назив пијезометра: Станчићи-основна школа

Водно тело: 108
IB_GW_I_1

Кота 0 (мнм): 227.56
Кота терена (мнм): 227.06

Дан	I	II	III	IV	V	VI	VII	VIII	IX	X	XI	XII
1	сув	сув	сув	459	444	493	498	сув	сув	сув	сув	су
10	сув	сув	491	454	484	492	508	сув	сув	сув	сув	сув
20	сув	сув	406	460	495	483	516	сув	сув	сув	сув	сув
Мин.			491	460	495	493	516					
Ср.			452	458	474	489	507					
Макс.			406	454	444	483	498					

Год. макс:		Ср. год:		Год. мин:	
Датум:		T (°C)	НЕ	Датум:	

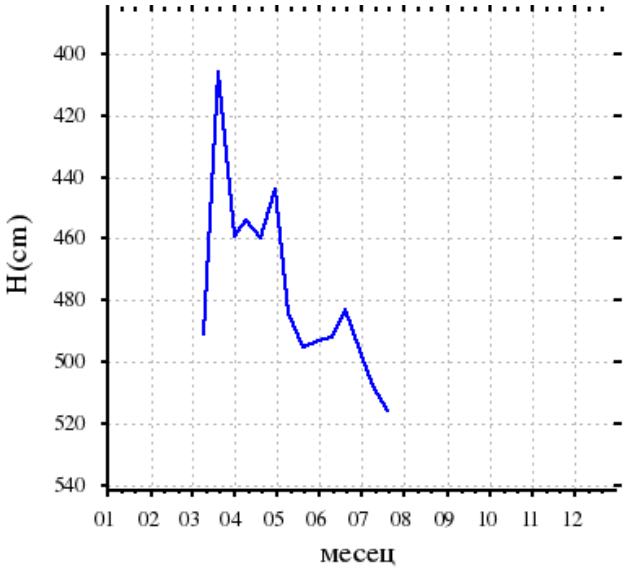

Назив водног тела : Мачва - ОВК
Шифра водног тела : SA GW I 1
Број водног тела : 116
Површина водног тела : 763,41 km^2
Број хидр. станица подземних вода : 40



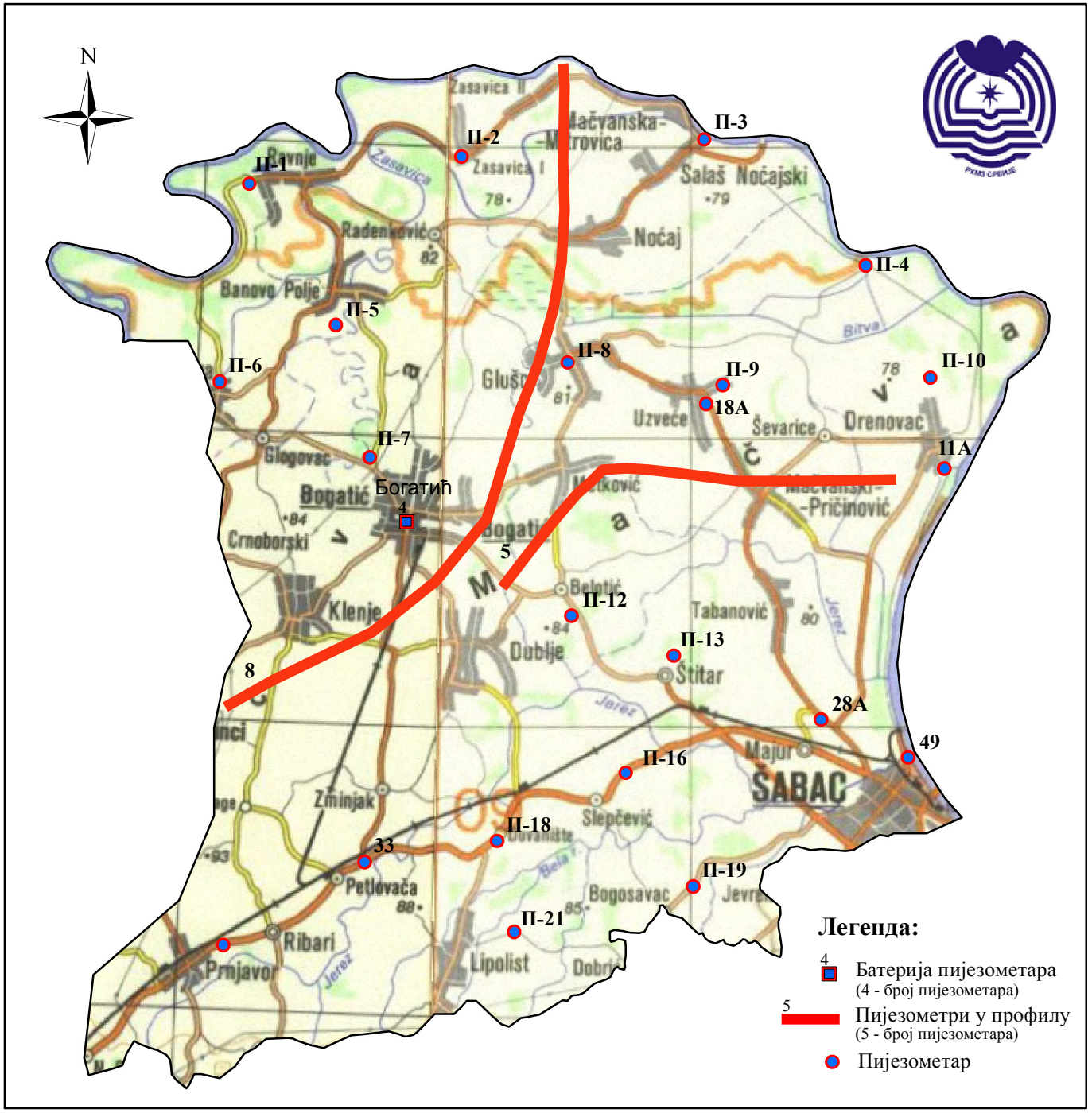

Шифра станице: **Б-1**
Назив пијезометра: **Богатић (Б-1)**

Водно тело: **116**
SA_GW_I_3

Кота 0 (мнм):
Кота терена (мнм):

Дан	*I*	*II*	*III*	*IV*	*V*	*VI*	*VII*	*VIII*	*IX*	*X*	*XI*	*XII*
1	376	332	314	249	280	241		333	366	381	379	357
2		332	311	252	280	236		334	367	380	379	358
3		332	309	253	280	241		336	368	380	376	359
4		333	311	254	266	246		338	369	381	377	359
5		335	310	256	225	249		340	367	382	376	359
6		334	309	259	209	247		342	368	382	376	359
7	377	334	308	259	213	250		343	369	382	375	360
8	377	334	306	261	220	252		344	369	383	368	359
9	374	333	305	263	226	255		345	371	383	355	358
10	366	334	301	265	230	258		347	371	383	358	358
11	361	336	299	267	232	260		348	373	382	358	358
12	348	335	295	268	200	261		350	374	374	356	359
13		335	292	268	180	262		351	369	377	356	360
14	346	336	291	270	184	265		353	366	379	356	359
15	321	338	290	271	182	268		354	370	380	355	360
16	315	340	291	273	188	271		355	372	381	355	361
17	316	338	290	274	194	276		357	373	382	355	361
18	318	337	289	276	199	278		358	374	382	355	361
19	319	340	291	276	204			359	372	380	355	361
20	320	340	291	276	209			361	374	381	356	361
21	323	339	291	277	215			358	375	378	356	362
22	325	339	272	277	219			343	376	373	357	362
23	325	337	229	277	222			349	376	375	357	362
24	326	336	223	277	226			352	377	376	356	361
25	326	335	227	274	231			354	377	376	356	361
26	327	325		276	236			356	378	377	356	362
27	328	325		279	240		325	358	379	378	356	363
28		325	236	280	243			360	379	379	358	363
29		319	241	281	246		327	362	380	378	359	364
30	329		244	281	245		329	364	380	379	358	364
31	330		246		246		331	365		379		364
Мин.		340		281	280			365	380	383	379	364
Ср.		334		268	225			351	373	379	361	360
Макс.		319		249	180			333	366	373	355	357

Год. макс:
Датум:

Ср. год:
T (°C) ДА

Год. мин:
Датум:

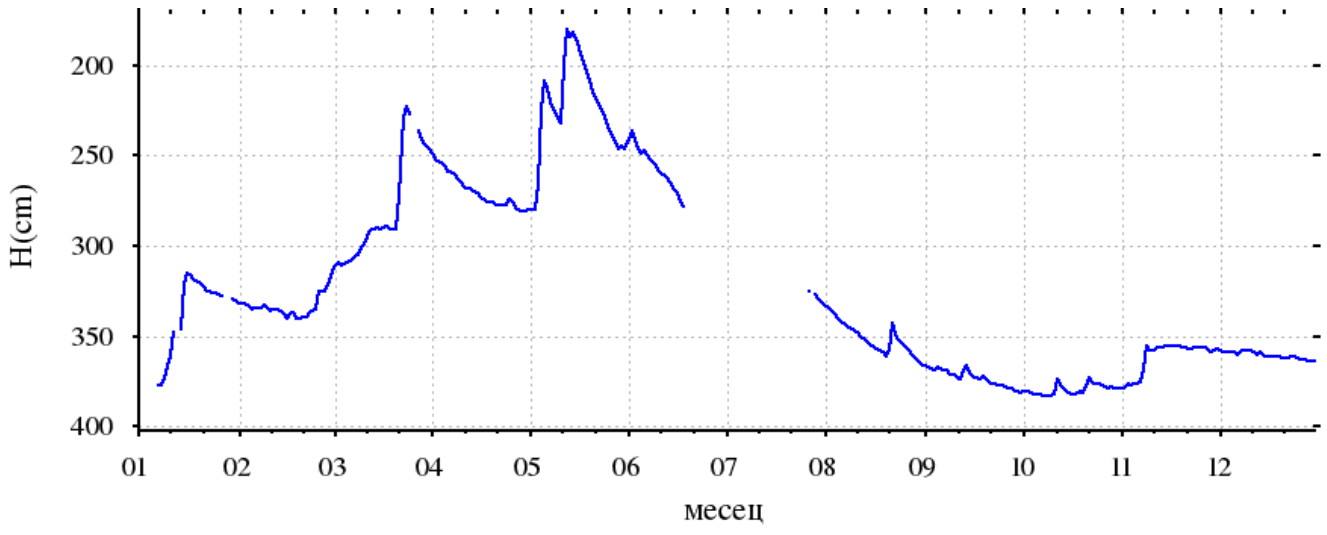

Шифра станице: **Б-2**
Назив пијезометра: **Богатић (Б-2)**

Водно тело: **116**
SA_GW_I_3

Кота 0 (мнм):
Кота терена (мнм):

Дан	*I*	*II*	*III*	*IV*	*V*	*VI*	*VII*	*VIII*	*IX*	*X*	*XI*	*XII*
1	374	298	311	243	277	240	289	331	364	380	378	356
2	374	301	310	248	276	230	290	332	366	380	377	355
3	374	301	307	250	277	235	293	334	367	378	376	357
4	374	300	303	250	278	240	295	336	370	380	375	357
5	374	301	308	252	250	245	297	337	371	380	375	358
6	375	303	308	254	204	247	299	340	365	380	375	357
7	374	332	306	256	206	244	302	342	368	381	375	359
8	374	332	303	256	213	248	305	342	368	382	369	358
9	371	332	302	258	220	250	305	343	369	383	357	357
10	369	328	301	261	225	258	309	345	370	383	355	357
11	362	333	297	262	227	256	312	347	371	382	356	356
12	345	334	294	263	220	258	314	347	372	375	355	356
13	346	331	291	265	172	258	315	350	373	379	357	359
14	346	333	289	266	182	260	317	351	369	377	355	358
15	342	333	286	268	177	263	320	352	367	379	355	359
16	308	338	287	270	180	267	300	354	370	380	354	360
17	285	336	287	270	188	270	293	355	371	381	354	360
18	285	336	286	272	193	274	298	355	372	378	353	359
19	286	335	287	275	197	275	301	357	370	378	354	360
20	287	338	290	270	193	272	305	360	372	378	355	360
21	289	336	299	274	209	276	308	362	373	380	355	360
22	293	336	279	272	214	278	311	342	375	371	355	360
23	293	336	239	273	218	280	313	346	375	373	355	360
24	293	332	218	272	221	281	316	349	374	375	355	360
25	293	332	221	274	226	281	319	352	374	375	355	360
26	294	325	226	271	230	284	320	354	376	374	355	361
27	295	323	217	274	235	286	321	356	377	377	354	361
28	297	322	233	277	238	275	324	358	378	377	355	361
29	298	322	235	276	240	281	326	360	379	377	355	362
30	298		240	277	245	284	327	362	379	376	358	363
31	299		241		240		330	363		379		363
Мин.	375	338	311	277	278	286	330	363	379	383	378	363
Ср.	328	325	277	265	222	263	309	349	372	378	360	359
Макс.	285	298	217	243	172	230	289	331	364	371	353	355

Год. макс: 172
Датум: 13.05.2016

Ср. год: 317
T (°C) ДА

Год. мин: 383
Датум: 10.10.2016

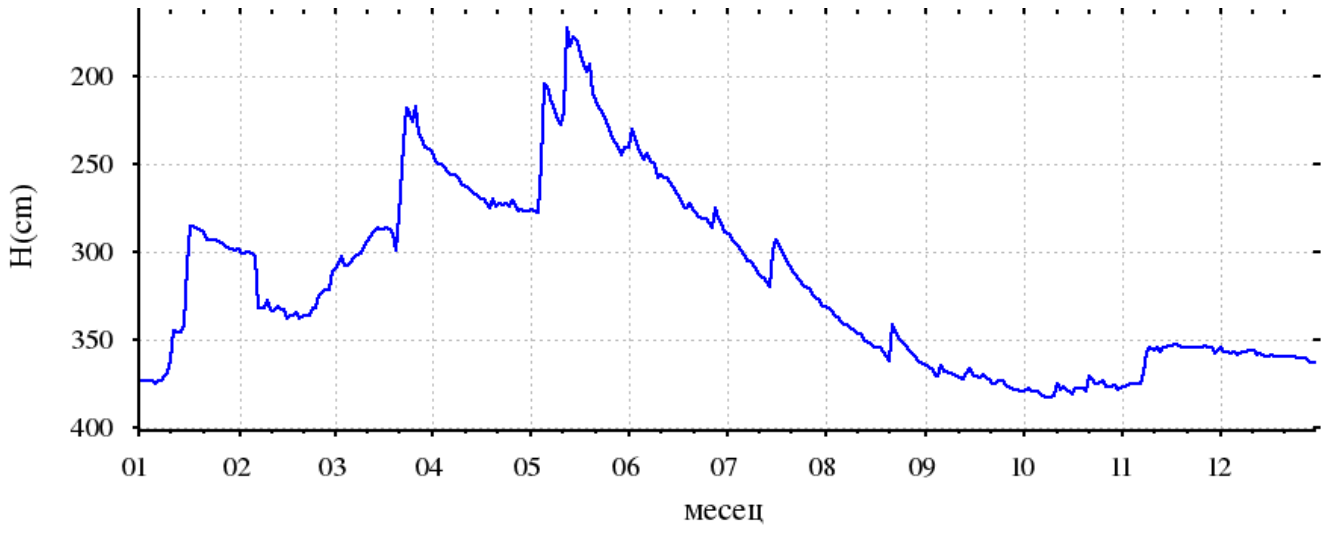

Шифра станице: Б-3 **Водно тело:** 116 **Кота 0 (мнм):**
Назив пијезометра: Богатић (Б-3) SA_GW_I_3 **Кота терена (мнм):**

Дан	I	II	III	IV	V	VI	VII	VIII	IX	X	XI	XII
1	374	298	311	243	277	240	287	330	364		378	356
2	374	300	310	249	276	230	289	331	365		377	355
3	373	300	306	258	277	235	292	333	366		376	357
4	373	300	301	258	278	240	295	335	369		375	357
5	374	301	308	252	250	244	297	337	371		375	357
6	374	302	307	254	203	246	300	340	365		375	357
7	374	331	306	256	205	244	302	341	367		375	358
8	373	331	303	257	212	248	305	341	368		369	357
9	370	331	303	259	219	249	305	343	369		357	357
10	368	328	301	261	225	237	308	345	370		355	357
11	361	331	297	263	227	256	311	346	371		357	357
12	345	334	294	264	220	258	313	347	372		355	357
13	345	330	291	265	171	257	315	349	373		356	359
14	345	332	289	266	151	260	318	351	364		355	357
15	341	334	286	269	177	263	320	352	367		354	358
16	305	338	288	269	180	266	300	353	370		353	359
17	282	336	288	270	187	270	293	354	371		352	360
18	285	336	286	272	192	273	297	355	372		354	359
19	286	335	287	275	197	275	301	357	370		354	360
20	287	338	288	270	192	271	303	360	372		355	359
21	289	336	289	274	209	276	307	362	373		355	360
22	292	336	280	273	213	278	310	341	374		355	360
23	292	336	239	278	217	280	312	345	374		355	360
24	293	333	218	274	221	281	315	349	374		355	360
25	293	332	221	275	225	281	318	351	375		355	360
26	294	325	225	272	230	284	319	354	376		355	360
27	295	322	218	273	235	286	321	356	377		355	361
28	296	323	232	277	238	275	323	357	378		354	361
29	297	321	236	277	240	280	325	359	378		354	362
30	298		240	278	245	283	327	361	378		357	362
31	298		241		240		329	363				362
Мин.	374	338	311	278	278	286	329	363	378		378	362
Ср.	327	325	277	266	220	262	308	348	371		360	359
Макс.	282	298	218	243	151	230	287	330	364		352	355

Год. макс: **Ср. год:** **Год. мин:**
Датум: T (°C) ДА **Датум:**

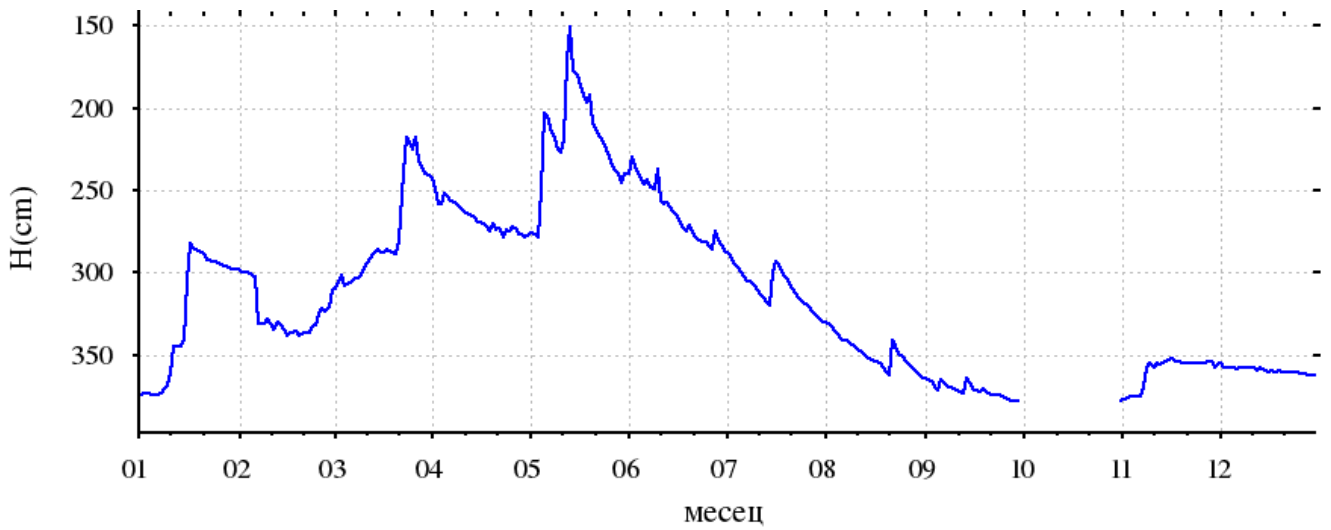

Шифра станице: **Б-4**
Назив пијезометра: **Богатић (Б-4)**

Водно тело: **116**
SA_GW_I_3

Кота 0 (мнм):
Кота терена (мнм):

Дан	*I*	*II*	*III*	*IV*	*V*	*VI*	*VII*	*VIII*	*IX*	*X*	*XI*	*XII*
1	373	297	310	243	277	239	286	330	363	378	377	356
2	373	300	309	248	276	229	288	331	364	379	377	354
3	372	300	306	248	277	234	292	333	366	378	377	356
4	372	299	302	250	278	239	295	335	367	379	376	357
5	373	300	308	251	250	244	296	336	367	379	375	357
6	373	302	306	253	202	246	298	340	364	379	375	356
7	374	332	305	256	204	244	302	341	367	380	375	357
8	372	332	302	256	210	247	304	341	367	380	370	356
9	370	332	302	258	218	249	304	342	368	381	357	356
10	368	327	300	260	224	256	308	344	369	381	354	356
11	361	333	296	262	226	256	310	346	370	382	356	356
12	344	333	294	263	215	257	313	347	371	381	355	356
13	345	330	291	264	170	256	315	348	372	373	357	358
14	345	332	288	266	180	259	317	350	364	374	354	357
15	341	333	285	268	176	262	319	351	366	377	354	357
16	300	337	287	269	179	265	299	353	369	378	353	359
17	282	335	287	270	186	270	294	354	371	378	353	360
18	284	335	285	272	192	273	299	355	372	379	353	359
19	285	335	287	275	196	275	300	357	370	379	353	359
20	286	337	288	270	192	271	303	360	371	379	355	359
21	288	336	289	274	208	276	306	362	373	379	354	360
22	293	336	279	273	212	277	309	340	373	373	354	360
23	293	335	239	273	216	279	312	345	373	372	355	360
24	293	332	217	273	220	279	314	349	374	373	355	360
25	293	332	221	274	225	279	318	351	374	373	355	360
26	293	325	225	271	229	283	319	353	375	374	355	360
27	294	322	217	273	234	286	320	355	374	375	354	361
28	296	322	231	276	237	274	322	357	377	376	354	361
29	297	321	235	276	240	280	323	359	377	376	354	362
30	297		239	278	244	283	326	361	377	376	356	362
31	298		241		239		328	362		377		362
Мин.	374	337	310	278	278	286	328	362	377	382	377	362
Ср.	327	325	276	265	220	262	308	348	370	377	360	358
Макс.	282	297	217	243	170	229	286	330	363	372	353	354

Год. макс: 170
Датум: 13.05.2016

Ср. год: 316
T (°C) ДА

Год. мин: 382
Датум: 11.10.2016

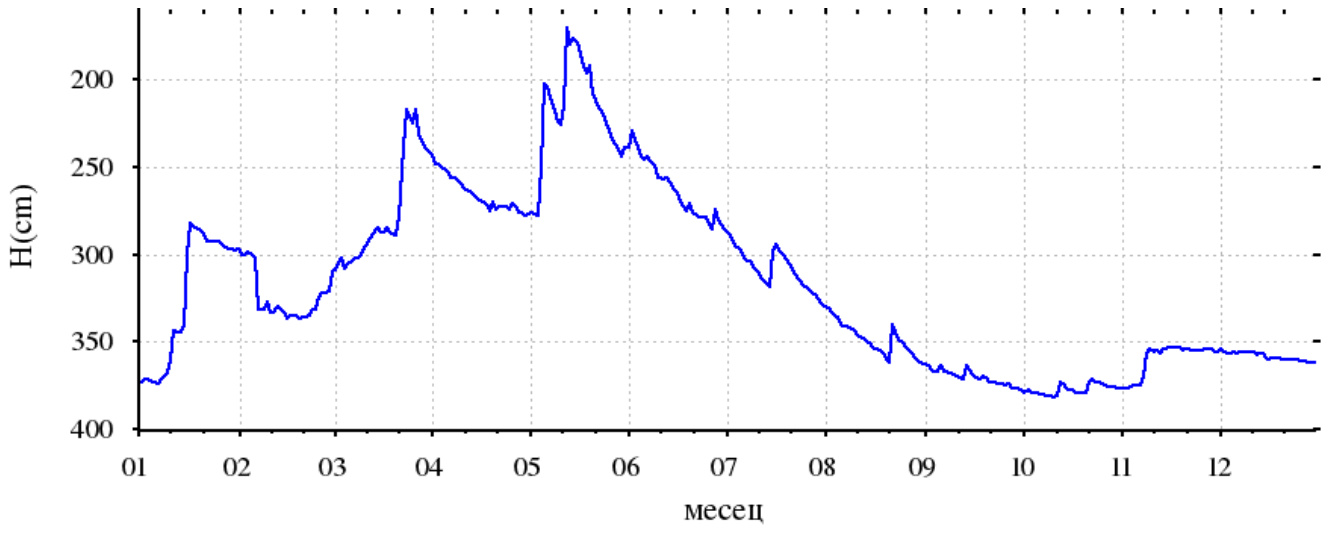

Шифра станице: **П-19**
Назив пијезометра: **Богосавац (улаз у село)**

Водно тело: **116**
SA_GW_I_3

Кота 0 (мнм):
Кота терена (мнм):

Дан	*I*	*II*	*III*	*IV*	*V*	*VI*	*VII*	*VIII*	*IX*	*X*	*XI*	*XII*
1	391	337	274	239	303	308	331	372	387	405	397	371
2	389	337	274	245	303	308	335	373	389	405	396	375
3	388	335	277	249	298	309	340	375	391	406	395	378
4	387	331	285	253	287	311	343	377	392	405	394	379
5	388	330	288	257	276	312	346	380	390	405	391	379
6	388	327	287	262	277	314	349	381	390	406	390	381
7	389	327	283	264	281	316	351	381	390	406	386	382
8	390	327	280	267	285	316	354	383	391	407	369	381
9	382	325	279	271	289	317	358	384	392	407	345	381
10	350	328	267	275	292	320	360	382	394	406	341	380
11	329	331	243	278	293	317	361	380	395	404	341	380
12	319	329	237	281	240	314	364	379	397	402	346	383
13	323	331	242	283	213	313	366	381	398	403	352	384
14	324	333	248	287	227	316	366	382	399	402	354	384
15	297	339	254	289	237	318	352	385	400	403	354	386
16	293	341	262	291	245	321	337	387	401	405	353	388
17	300	339	264	294	252	327	332	388	402	405	356	388
18	307	337	267	298	257	329	334	388	401	404	357	388
19	311	340	273	300	264	323	338	388	397	403	359	388
20	315	339	276	303	269	322	342	385	397	402	362	389
21	323	337	269	302	274	323	346	382	398	398	363	390
22	326	337	176	302	278	325	351	367	399	395	365	390
23	328	337	137	302	280	326	354	363	400	395	367	390
24	331	337	154	303	284	320	357	363	400	395	367	389
25	331	332	173	298	288	319	358	366	400	394	368	389
26	331	317	187	295	294	324	359	371	402	396	368	390
27	331	310	198	297	297	325	361	374	403	398	369	391
28	332	309	207	300	300	322	363	377	404	398	372	393
29	334	293	218	303	303	322	366	380	404	398	375	394
30	332		225	303	306	326	368	384	404	398	374	394
31	333		231		308		371	386		398		392
Мин.	391	341	288	303	308	329	371	388	404	407	397	394
Ср.	342	330	243	283	277	317	352	379	397	402	368	385
Макс.	293	293	137	239	213	308	331	363	387	394	341	371

Год. макс: 137
Датум: 23.03.2016

Ср. год: 326
T (°C) ДА

Год. мин: 407
Датум: 09.10.2016

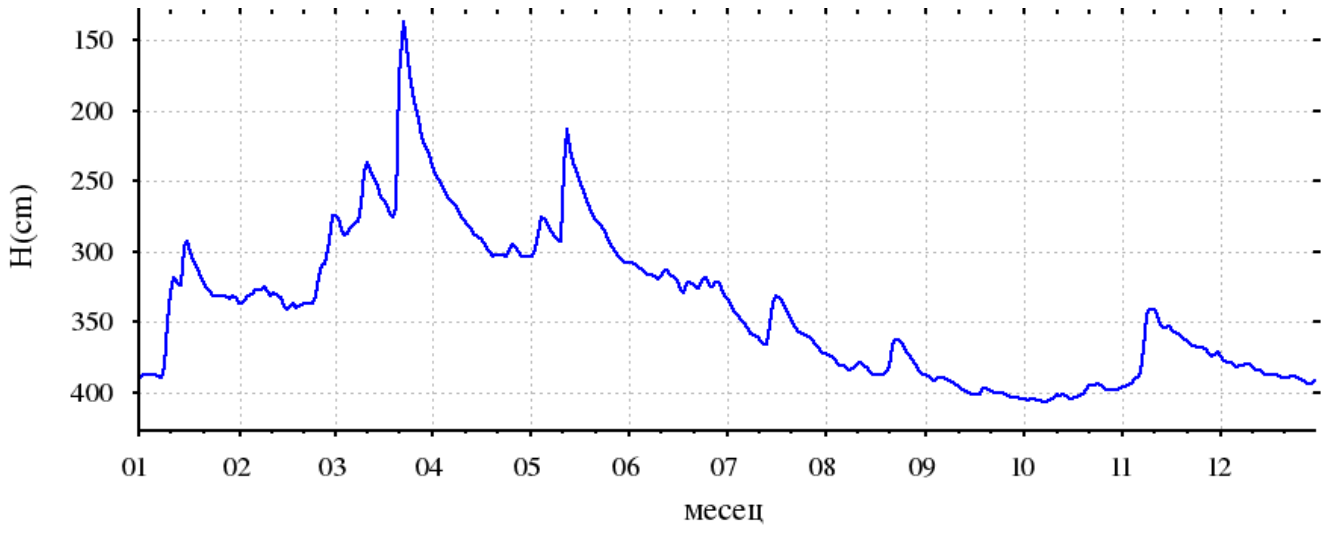

Шифра станице: **П-20**
Назив пијезометра: **Прњавор**

Водно тело: **116**
SA_GW_I_3

Кота 0 (мнм):
Кота терена (мнм):

Дан	*I*	*II*	*III*	*IV*	*V*	*VI*	*VII*	*VIII*	*IX*	*X*	*XI*	*XII*
1	586	585	588	520	497	459	460	481	505			
2	586	586	588	518	497	459	461	482	506			
3	586	586	587	516	496	459	461	482	507			
4	587	585	585	514	496	459	463	483	507			
5	587	586	585	512	496	460	463	484	508			
6	588	586	585	511	494	460	463	485	509			
7	588	586	584	510	492	461	464	486	510			
8	589	586	583	508	490	460	465	487	511			
9	590	586	583	507	489	458	466	487	511			
10	590	586	581	506	488	458	467	488	512			
11	590	586	580	506	486	458	467	489	513			
12	590	587	579	505	484	458	468	490	514			
13	591	586	578	504	481	457	468	491	515			
14	591	586	576	503	475	457	469		515			
15	590	587	575	503	471	457	471	492	516			
16	590	588	573	502	468	459	470	492	517			
17	590	588	571	502	465	458	470	493	518			
18	589	588	570	502	463	461	471	493	519			
19	588	588	568	501	461	461	472	494	520			
20	588	589	567	502	460	461	472	495	520			
21	587	589	565	502	460	462	473	496	521			
22	587	589	564	500	459	463	473	497	522			
23	587	589	562	499	458	463	474	498	523			
24	587	589	557	498	457	462	475	499	524			
25	586	589	551	498	457	460	475	500	525			
26	586	589	545	498	458	459	476	500	526			
27	586	589	539	498	459	460	477	501	526			
28	585	589	534	499	458	460	477	502	527			
29	586	589	529	498	458	459	478	502	528			
30	586		526	498	458	459	479	503	529			
31	585		523		458		480	504				
Мин.	591	589	588	520	497	463	480		529			
Ср.	588	587	567	505	469	459	470		517			
Макс.	585	585	523	498	457	457	460		505			

Год. макс:
Датум:

Ср. год:
T (°C) ДА

Год. мин:
Датум:

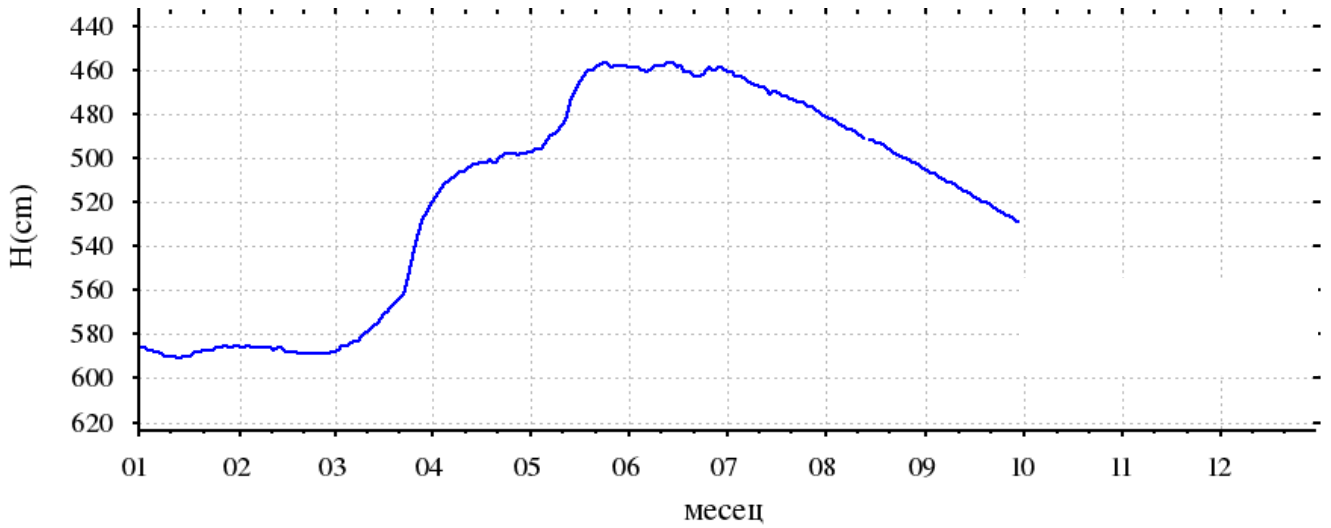

Шифра станице: **П-3**	*Водно тело:* **116**	*Кота 0 (мнм):* **79.70**
Назив пијезометра: **Ноћајски Салаш**	**SA_GW_I_3**	*Кота терена (мнм):* **79.39**

Дан	*I*	*II*	*III*	*IV*	*V*	*VI*	*VII*	*VIII*	*IX*	*X*	*XI*	*XII*
1	478	416	264	277	405	366	409	458	483	499	455	368
2	479	417	255	286	406	367	413	459	485	498	458	377
3	480	419	249	295	404	372	417	461	487	500	461	387
4	480	422	244	304	386	379	421	463	488	502	462	395
5	480	424	239	314	354	385	424	465	483	502	460	402
6	479	422	235	319	325	390	429	467	485	502	458	409
7	480	421	228	322	310	394	433	468	486	502	456	412
8	479	422	216	326	303	397	436	469	487	502	448	415
9	475	419	206	333	305	402	439	469	487	501	417	419
10	470	422	201	340	312	406	442	470	488	500	378	423
11	459	422	202	347	319	409	446	471	489	498	351	429
12	433	414	201	350	314	391	448	472	490	488	337	436
13	398	397	199	353	318	380	450	473	492	488	322	438
14	367	380	199	359	327	382	453	474	493	487	306	440
15	340	370	203	363	335	384	434	476	493	485	298	443
16	326	355	206	367	339		421	478	494	485	296	446
17	317	328	207	374	332	384	423	480	495	486	299	446
18	314	307	211	380	318	387	421	481	495	487	303	449
19	314	298	219	385	308	386	415	483	490	485	309	451
20	318	291	226	388	303	389	413	484	493	483	319	452
21	326	288	235	389	300	390	417	481	494	477	331	453
22	333	289	235	393	299	391	425	471	492	472	339	454
23	343	291	223	397	300	389	431	474	491	469	340	455
24	356	292	222	400	306	385	436	476	490	463	339	456
25	367	291	221	399	314		442	477	490	457	338	458
26	376	288	224	400	323		446	478	491	453	338	461
27	382	282		403	331	388		477	492	452	344	463
28	391	276	229	404	339	390	448	476	493	454	350	466
29	399	270	247	406	350	396	450	478	494	455	357	467
30	402		256	406	361	402	453	481	496	454	364	468
31	410		266		369		455	482		453		468
Мин.	480	424	266	406	406		455	484	496	502	462	468
Ср.	402	341	224	359	333		433	473	490	482	368	436
Макс.	314	270	199	277	299		409	458	483	452	296	368

Год. макс:	*Ср. год:*	*Год. мин:*
Датум:	T (°C) ДА	*Датум:*

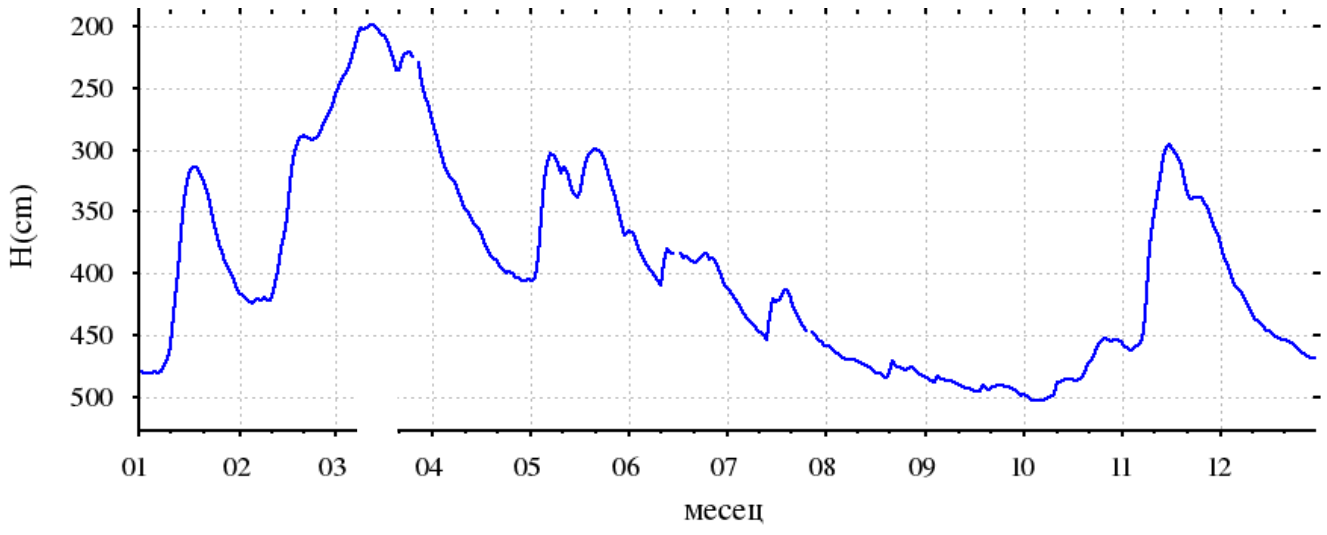

Шифра станице: **Пд-713**	*Водно тело:* **116**	*Кота 0 (мнм):*	**80.86**
Назив пијезометра: **Ноћај**	**SA_GW_I_3**	*Кота терена (мнм):*	**80.41**

Дан	*I*	*II*	*III*	*IV*	*V*	*VI*	*VII*	*VIII*	*IX*	*X*	*XI*	*XII*
1	385	351	330	303	333	326	344	371	391	400	385	361
2	385	353	328	305	332	327	346	373	392	401	384	361
3	385	353	325	307	331	325	348	374	393	402	384	361
4	384	353	323	308	331	326	351	376	395	402	385	363
5	383	354	322	308	330	329	352	381	395	402	388	365
6	384	355	321	310	326	330	358	378	394	403	387	365
7	383	355	320	311	321	330	356	380	394	403	386	366
8	385	354	319	312	318	332	358	381	394	403	387	367
9	386	354	318	314	317	333	359	381	394	403	385	367
10	384	354	315	315	316	335	362	382	395	403	380	367
11	381	353	313	316	316	337	364	383	395	402	376	367
12	377	354	312	318	315	338	370	384	396	402	370	368
13	371	354	311	319	313	338	368	387	397	400	366	370
14	366	353	309	320	308	335	370	384	398	399	364	371
15	361	351	309	321	307	334	372	385	398	398	361	371
16	355	351	308	322	308	335	369	386	398	397	359	373
17	348	351	309	323	309	336	363	391	398	396	357	373
18	345	348	309	325	309		360	389	399	396	356	373
19	344	344	308	326	310	340	358	389	399	396	356	373
20	343	342	309	327	309	340	358	390	398	395	356	375
21	342	341	309	329	309	340	357	392	399	394	357	375
22	343	339	309	329	309	340	357	392	399	394	357	375
23	344	338	309	329	310		359	388	399	392	358	375
24	344	337	304	329	310	342	361	386	399	390	359	376
25	346	338	301	330	311	343	366	385	398	389	359	376
26	346	336	299	330	313	344	366	385	397	388	359	376
27	347	335	299	330	314	346	366	386	397	388	358	376
28	348	333	299	331	317	345	367	387	398	387	358	378
29	349	332	299	332	320	343	367	387	399	387	359	379
30	350		300	333	322	343	368	392	399	386	361	380
31	350		301		324		370	389		385		380
Мин.	386	355	330	333	333		372	392	399	403	388	380
Ср.	363	347	311	320	317		361	384	397	396	369	371
Макс.	342	332	299	303	307		344	371	391	385	356	361

Год. макс:	*Ср. год:*	*Год. мин:*
Датум:	T (°C) ДА	*Датум:*

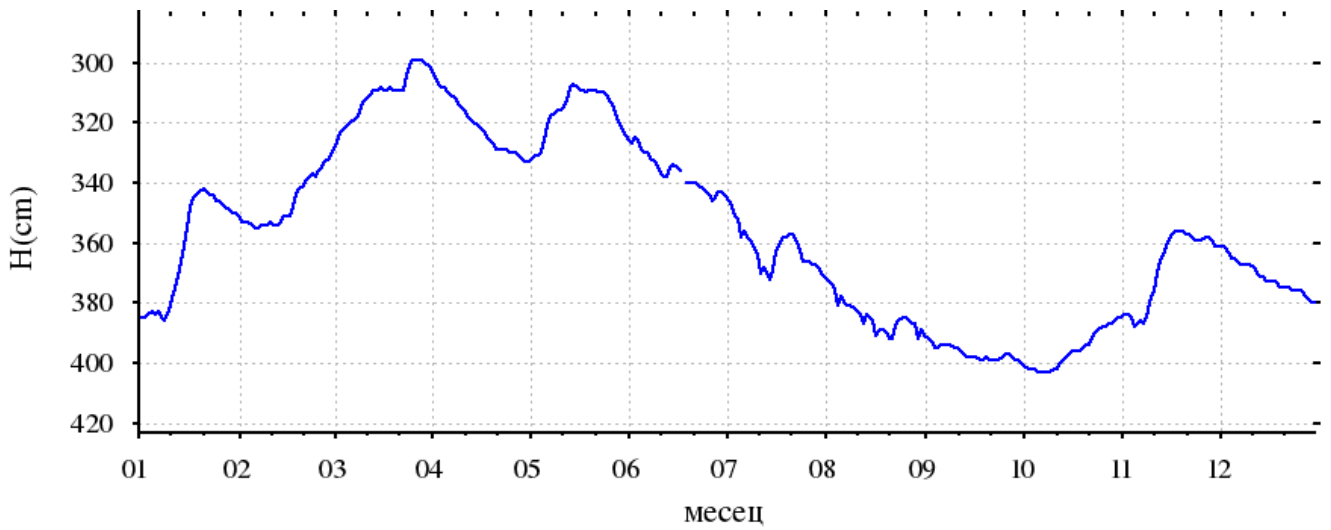

Шифра станице: 11A
Назив пијезометра: Дреновац

Водно тело: 116
SA_GW_I_3

Кота 0 (мнм): 78.65
Кота терена (мнм): 77.47

Дан	I	II	III	IV	V	VI	VII	VIII	IX	X	XI	XII
1	551	454	379	361	409	400	426	455	486	519	492	424
10	501	453	360	382	385	414	441	464	495	512	469	444
20	430	414	354	402	383	420	437	476	503	508	422	460
Мин.	551	454	379	402	409	420	441	476	503	519	492	460
Ср.	494	440	364	382	392	411	435	465	495	513	461	443
Макс.	430	414	354	361	383	400	426	455	486	508	422	424

Год. макс:	354	Ср. год:	441	Год. мин:	551
Датум:	20.03.2016	T (°C)	HE	Датум:	01.01.2016

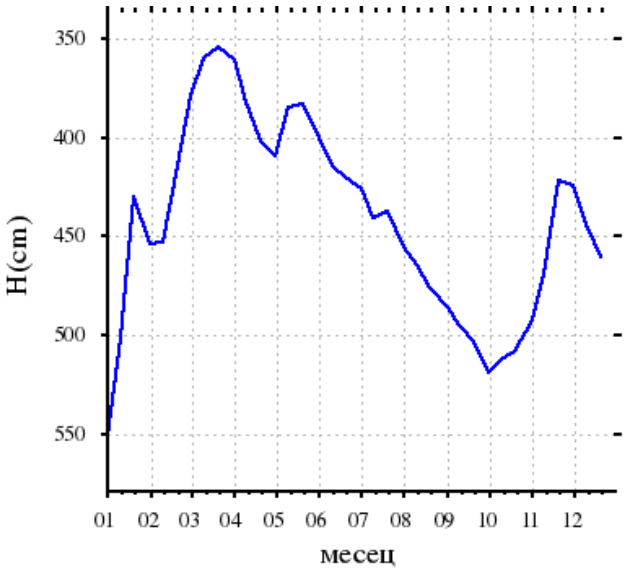

Шифра станице: 18A
Назив пијезометра: Узвеце-село

Водно тело: 116
SA_GW_I_3

Кота 0 (мнм): 82.32
Кота терена (мнм): 81.21

Дан	I	II	III	IV	V	VI	VII	VIII	IX	X	XI	XII
1	499	453	436	382	419	398	406	460	490	514	503	472
10	489	449	423	398	395	410	435	473	498	516	480	475
20	450	455	414	412	363	420	434	490	506	512	473	480
Мин.	499	455	436	412	419	420	435	490	506	516	503	480
Ср.	479	452	424	397	392	409	425	474	498	514	485	476
Макс.	450	449	414	382	363	398	406	460	490	512	473	472

Год. макс:	363	Ср. год:	452	Год. мин:	516
Датум:	20.05.2016	T (°C)	HE	Датум:	10.10.2016

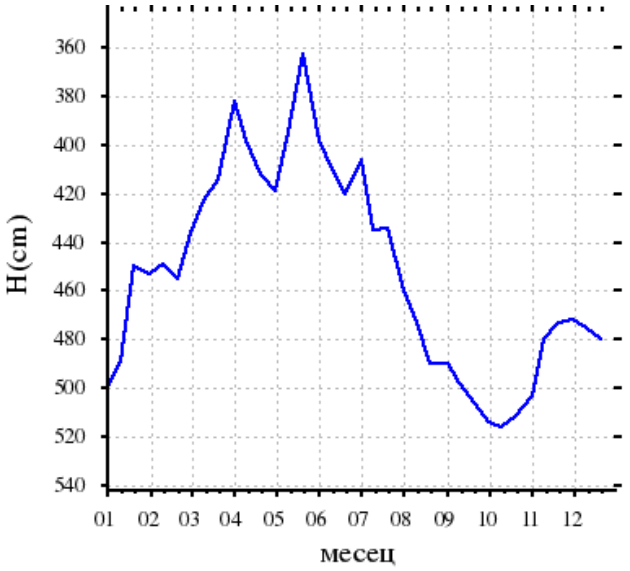

Шифра станице: 28A
Назив пијезометра: Мајур

Водно тело: 116
SA_GW_I_3

Кота 0 (мнм): 80.91
Кота терена (мнм): 80.06

Дан	I	II	III	IV	V	VI	VII	VIII	IX	X	XI	XII
1	499	397	360	278	348	344	354	401	433	460	457	430
10	425	388	337	318	335	359	385	414	438	458	434	433
20	390	395	332	342	305	362	366	425	444	458	432	438
Мин.	499	397	360	342	348	362	385	425	444	460	457	438
Ср.	438	393	343	313	329	355	368	413	438	459	441	434
Макс.	390	388	332	278	305	344	354	401	433	458	432	430

Год. макс:	278	Ср. год:	394	Год. мин:	499
Датум:	01.04.2016	T (°C)	HE	Датум:	01.01.2016

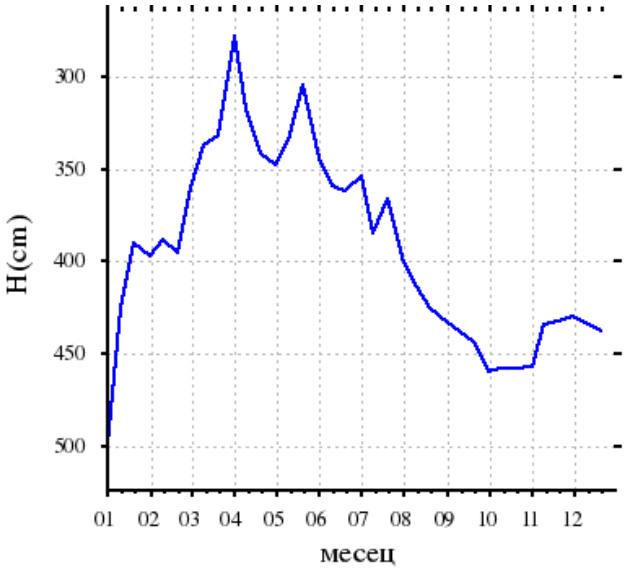

Шифра станице: 33
Назив пијезометра: Петловача

Водно тело: 116
SA_GW_I_3

Кота 0 (мнм): 89.68
Кота терена (мнм): 89.23

Дан	I	II	III	IV	V	VI	VII	VIII	IX	X	XI	XII
1	517	504	500	438	435	410	412	433	464	481	497	509
10	519	502	492	433	430	412	420	442	467	485	501	506
20	509	502	477	434	410	411	430	451	474	493	505	508
Мин.	519	504	500	438	435	412	430	451	474	493	505	509
Ср.	515	503	490	435	425	411	421	442	468	486	501	508
Макс.	509	502	477	433	410	410	412	433	464	481	497	506

Год. макс: 410 *Ср. год:* 467 *Год. мин:* 519
Датум: 20.05.2016 T (°C) НЕ *Датум:* 10.01.2016

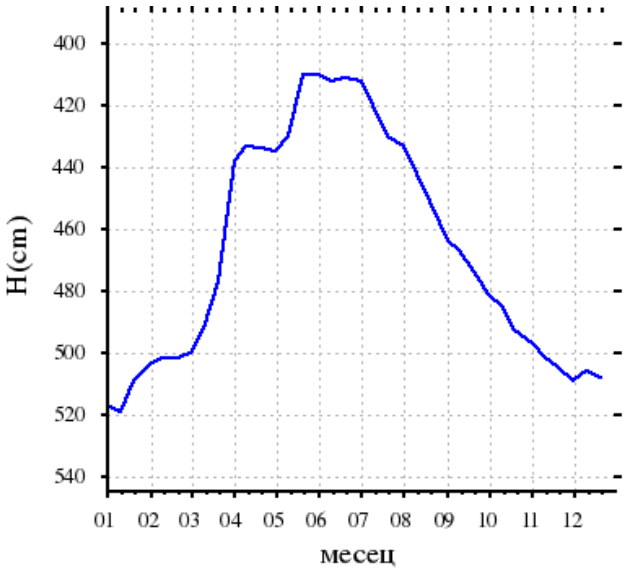

Шифра станице: 49
Назив пијезометра: Шабац-Агенција ЈРБ

Водно тело: 116
SA_GW_I_3

Кота 0 (мнм): 79.99
Кота терена (мнм): 79.21

Дан	I	II	III	IV	V	VI	VII	VIII	IX	X	XI	XII
1	803	625	329	374	605	569	628	712	706	737	617	536
10	714	615	247	514	410	634	698	715	737	736	435	619
20	418	366	285	588	441	599	613	723	761	702	411	700
Мин.	803	625	329	588	605	634	698	723	761	737	617	700
Ср.	645	535	287	492	485	601	646	717	735	725	488	618
Макс.	418	366	247	374	410	569	613	712	706	702	411	536

Год. макс: 247 *Ср. год:* 581 *Год. мин:* 803
Датум: 10.03.2016 T (°C) ДА *Датум:* 01.01.2016

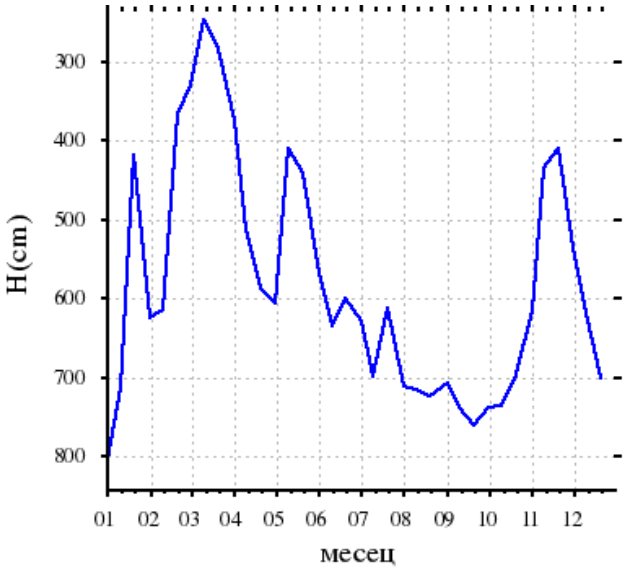

Шифра станице: П-1
Назив пијезометра: Равње

Водно тело: 116
SA_GW_I_3

Кота 0 (мнм): 81.81
Кота терена (мнм): 81.45

Дан	I	II	III	IV	V	VI	VII	VIII	IX	X	XI	XII
1	719	651	538	357	534	507	598	665	711	740	727	602
10	732	653	352	422	492	553	625	682	719	752	707	618
20	678	624	346	480	491	565	647	698	732	751	635	649
Мин.	732	653	538	480	534	565	647	698	732	752	727	649
Ср.	710	643	412	420	506	542	623	682	721	748	690	623
Макс.	678	624	346	357	491	507	598	665	711	740	635	602

Год. макс: 346 *Ср. год:* 610 *Год. мин:* 752
Датум: 20.03.2016 T (°C) НЕ *Датум:* 10.10.2016

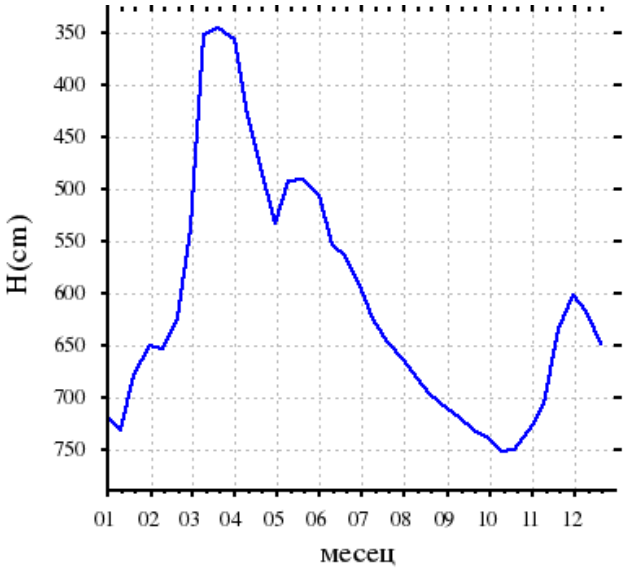

Шифра станице: П-12
Назив пијезометра: Белотић (језерац)

Водно тело: 116
SA_GW_I_3

Кота 0 (мнм):
Кота терена (мнм):

Дан	I	II	III	IV	V	VI	VII	VIII	IX	X	XI	XII
1	249	193	170	143	186	178	208	247	268	279	262	238
10	222	198	164	167	152	190	232	258	271	279	228	243
20	170	205	168	184	125	201	219	268	273	270	230	247
Мин.	249	205	170	184	186	201	232	268	273	279	262	247
Ср.	214	199	167	165	154	190	220	258	271	276	240	243
Макс.	170	193	164	143	125	178	208	247	268	270	228	238

Год. макс:	125	Ср. год:	216	Год. мин:	279
Датум:	20.05.2016	T (°C)	HE	Датум:	10.10.2016

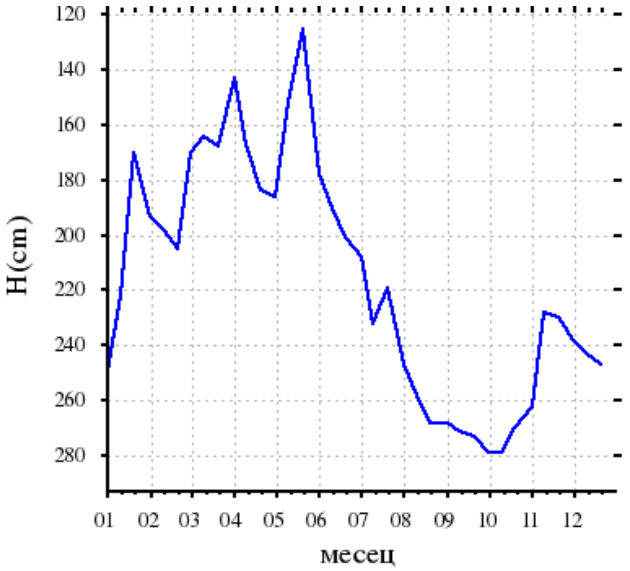

Шифра станице: П-13
Назив пијезометра: Штитар

Водно тело: 116
SA_GW_I_3

Кота 0 (мнм): 81.91
Кота терена (мнм): 81.72

Дан	I	II	III	IV	V	VI	VII	VIII	IX	X	XI	XII
1	236	168	146	117	169	164	201	237	255	270	248	223
10	202	171	140	143	151	182	223	249	260	269	210	229
20	146	183	143	163	120	192	210	260	263	260	214	234
Мин.	236	183	146	163	169	192	223	260	263	270	248	234
Ср.	195	174	143	141	147	179	211	249	259	266	224	229
Макс.	146	168	140	117	120	164	201	237	255	260	210	223

Год. макс:	117	Ср. год:	201	Год. мин:	270
Датум:	01.04.2016	T (°C)	HE	Датум:	01.10.2016

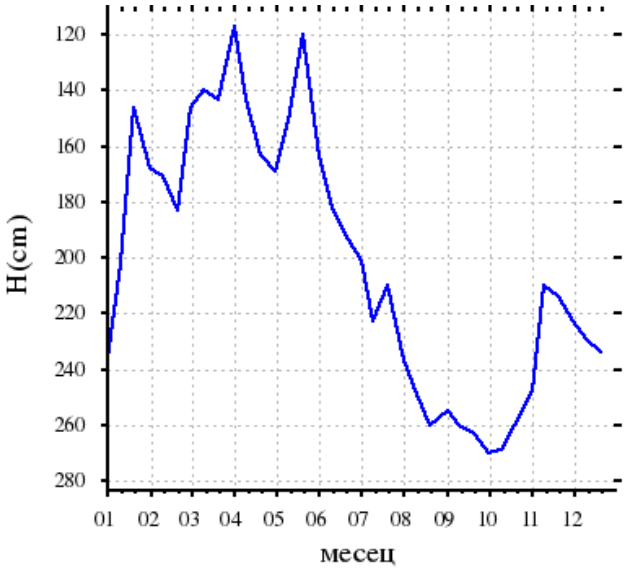

Шифра станице: П-16
Назив пијезометра: Слепчевић

Водно тело: 116
SA_GW_I_3

Кота 0 (мнм):
Кота терена (мнм):

Дан	I	II	III	IV	V	VI	VII	VIII	IX	X	XI	XII
1	301	187	163	141	187	183	210	248	263	278	262	237
10	213	188	160	168	175	196	234	261	270	279	221	243
20	166	200	165	185	147	195	220	270	274	272	228	248
Мин.	301	200	165	185	187	196	234	270	274	279	262	248
Ср.	227	192	163	165	170	191	221	260	269	276	237	243
Макс.	166	187	160	141	147	183	210	248	263	272	221	237

Год. макс:	141	Ср. год:	218	Год. мин:	301
Датум:	01.04.2016	T (°C)	HE	Датум:	01.01.2016

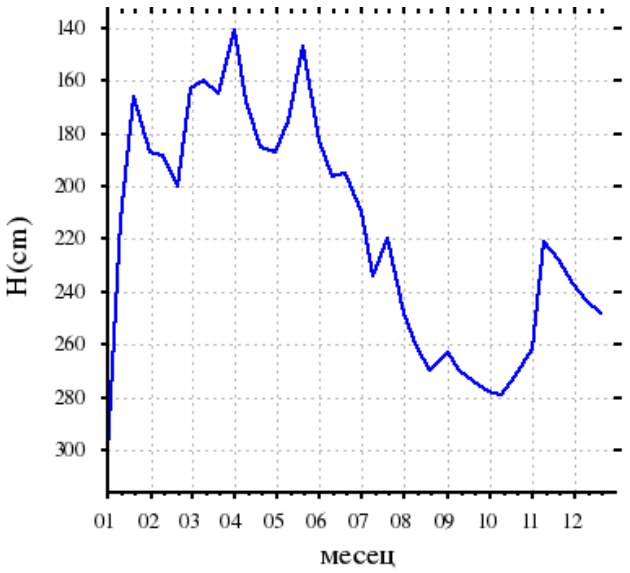

Шифра станице: П-17
Назив пијезометра: Мишар - Сава

Водно тело: 116
SA_GW_I_3

Кота 0 (мнм): 83.41
Кота терена (мнм):

Дан	I	II	III	IV	V	VI	VII	VIII	IX	X	XI	XII
1	819	779	746	621	634	619	673	713	742	789	805	783
10	804	774	711	620	615	641	689	689	760	790	780	781
20	801	767	689	634	624	653	683	687	771	791	782	794
Мин.	819	779	746	634	634	653	689	713	771	791	805	794
Ср.	808	773	715	625	624	638	682	696	758	790	789	786
Макс.	801	767	689	620	615	619	673	687	742	789	780	781

Год. макс: 615 Ср. год: 724 Год. мин: 819
Датум: 10.05.2016 T (°C) HE Датум: 01.01.2016

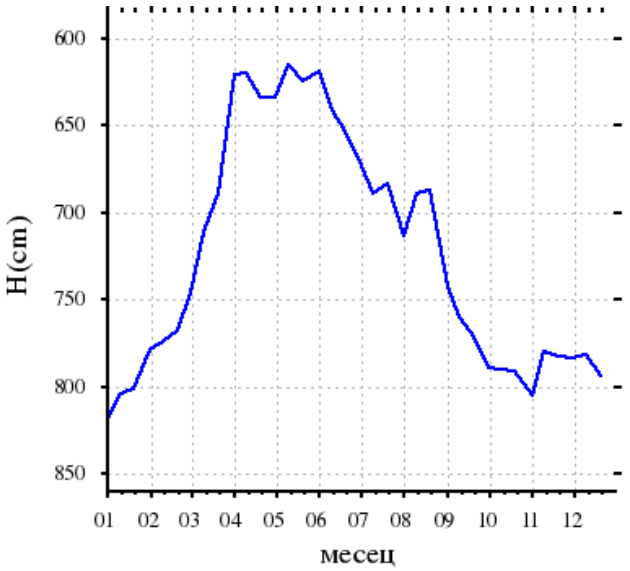

Шифра станице: П-2
Назив пијезометра: Г. Засавица

Водно тело: 116
SA_GW_I_3

Кота 0 (мнм): 80.73
Кота терена (мнм): 80.40

Дан	I	II	III	IV	V	VI	VII	VIII	IX	X	XI	XII
1	496	479	468	440	437	437	456	474	496	512	518	499
10	493	473	462	436	434	443	463	479	501	517	512	498
20	487	473	453	438	429	451	467	488	508	518	505	496
Мин.	496	479	468	440	437	451	467	488	508	518	518	499
Ср.	492	475	461	438	433	444	462	480	502	516	512	498
Макс.	487	473	453	436	429	437	456	474	496	512	505	496

Год. макс: 429 Ср. год: 476 Год. мин: 518
Датум: 20.05.2016 T (°C) HE Датум: 01.11.2016

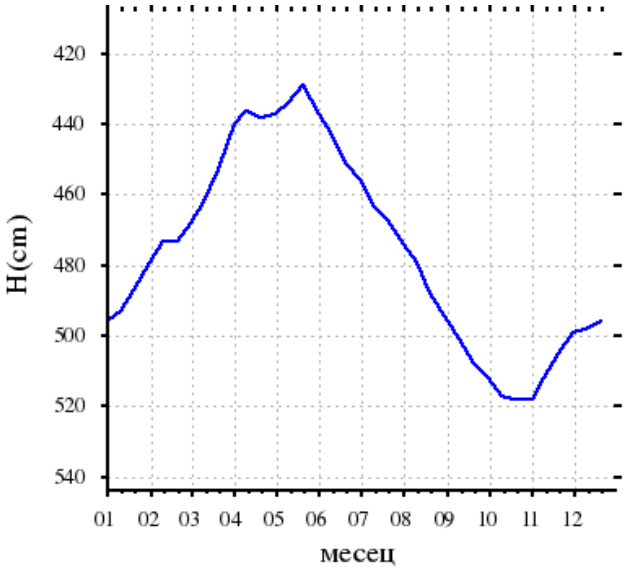

Шифра станице: П-21
Назив пијезометра: Липолист

Водно тело: 116
SA_GW_I_3

Кота 0 (мнм):
Кота терена (мнм):

Дан	I	II	III	IV	V	VI	VII	VIII	IX	X	XI	XII
1	292	261	257	142	200	220	257	270	284	302	297	283
10	270	268	189	189	183	229	263	280	289	304	287	289
20	263	261	118	214	169	248	263	275	290	305	278	293
Мин.	292	268	257	214	200	248	263	280	290	305	297	293
Ср.	275	263	188	182	184	232	261	275	288	304	287	288
Макс.	263	261	118	142	169	220	257	270	284	302	278	283

Год. макс: 118 Ср. год: 252 Год. мин: 305
Датум: 20.03.2016 T (°C) HE Датум: 20.10.2016

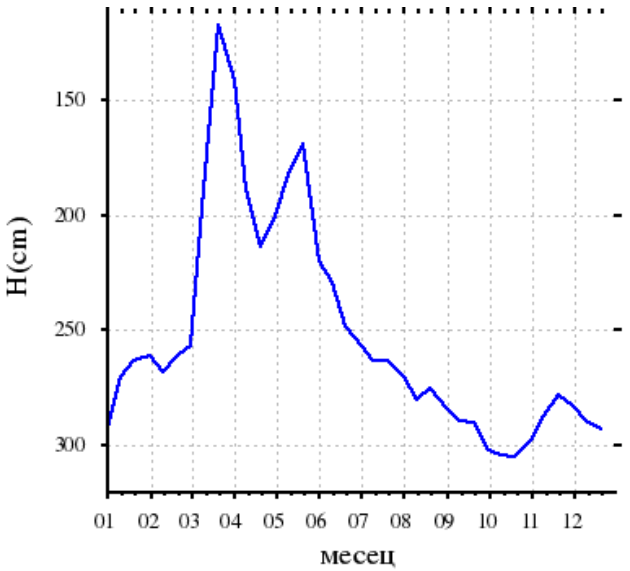

Шифра станице: П-4
Назив пијезометра: Чевртнија

Водно тело: 116
SA_GW_I_3

Кота 0 (мнм):
Кота терена (мнм):

Дан	I	II	III	IV	V	VI	VII	VIII	IX	X	XI	XII
1	373	322	340	250	280	278	350	339	364	392	396	301
10	346	322	281	260	264	281	326	331	381	396	331	310
20	324	317	262	275	255	296	318	358	384	391	360	316
Мин.	373	322	340	275	280	296	350	358	384	396	396	316
Ср.	348	320	294	262	266	285	331	343	376	393	362	309
Макс.	324	317	262	250	255	278	318	331	364	391	331	301

Год. макс:	250	Ср. год:	324	Год. мин:	396
Датум:	01.04.2016	T (°C)	HE	Датум:	01.11.2016

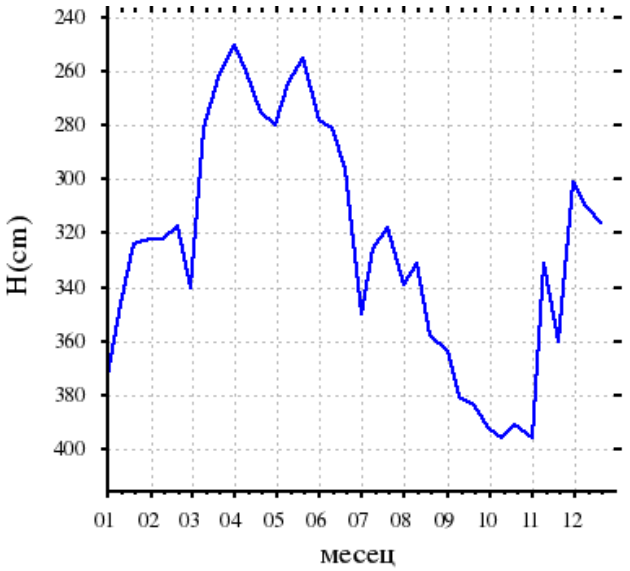

Шифра станице: П-5
Назив пијезометра: Раденковић

Водно тело: 116
SA_GW_I_3

Кота 0 (мнм): 82.81
Кота терена (мнм): 82.47

Дан	I	II	III	IV	V	VI	VII	VIII	IX	X	XI	XII
1	628	609	594	534	551	548	572	593	615	629	635	612
10	629	607	578	536	546	554	581	601	619	635	630	610
20	617	604	552	544	542	555	586	608	625	636	619	610
Мин.	629	609	594	544	551	555	586	608	625	636	635	612
Ср.	625	607	575	538	546	552	580	601	620	633	628	611
Макс.	617	604	552	534	542	548	572	593	615	629	619	610

Год. макс:	534	Ср. год:	593	Год. мин:	636
Датум:	01.04.2016	T (°C)	HE	Датум:	20.10.2016

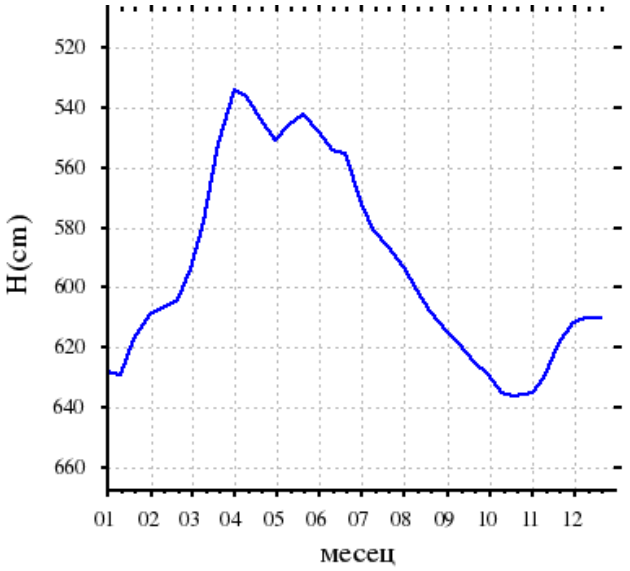

Шифра станице: П-6
Назив пијезометра: Црна Бара

Водно тело: 116
SA_GW_I_3

Кота 0 (мнм): 82.52
Кота терена (мнм): 82.14

Дан	I	II	III	IV	V	VI	VII	VIII	IX	X	XI	XII
1	582	513	388	320	452	440	492	543	568	581	504	498
10	590	535	290	372	429	462	510	562	574	585	458	517
20	495	441	291	416	392	482	529	565	578	592	402	520
Мин.	590	535	388	416	452	482	529	565	578	592	504	520
Ср.	556	496	323	369	424	461	510	557	573	586	455	512
Макс.	495	441	290	320	392	440	492	543	568	581	402	498

Год. макс:	290	Ср. год:	485	Год. мин:	592
Датум:	10.03.2016	T (°C)	HE	Датум:	20.10.2016

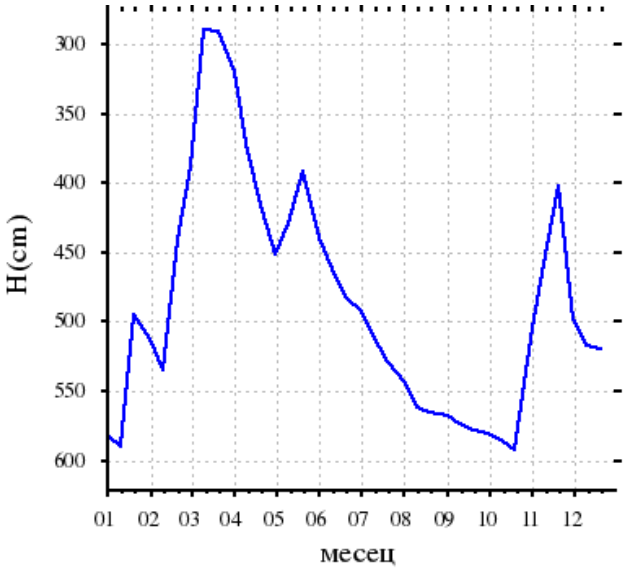

Шифра станице: П-7
Назив пијезометра: Баново Поље

Водно тело: 116
SA_GW_I_3

Кота 0 (мнм): 83.47
Кота терена (мнм): 83.21

Дан	I	II	III	IV	V	VI	VII	VIII	IX	X	XI	XII
1	362	324	313	238	258	227	266	309	342	362	365	343
10	357	322	299	245	216	233	286	322	348	365	351	342
20	321	327	282	251	195	252	286	337	354	366	345	342
Мин.	362	327	313	251	258	252	286	337	354	366	365	343
Ср.	347	324	298	245	223	237	279	323	348	364	354	342
Макс.	321	322	282	238	195	227	266	309	342	362	345	342

Год. макс:	195	Ср. год:	307	Год. мин:	366
Датум:	20.05.2016	T (°C)	HE	Датум:	20.10.2016

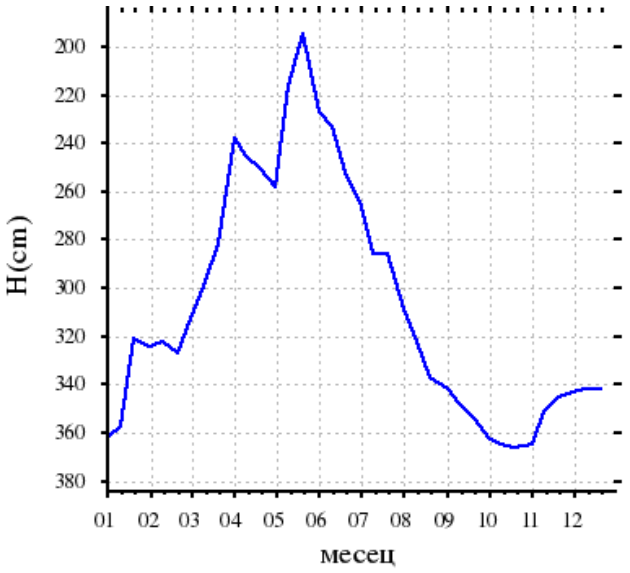

Шифра станице: П-8
Назив пијезометра: Глушци

Водно тело: 116
SA_GW_I_3

Кота 0 (мнм): 81.34
Кота терена (мнм): 80.98

Дан	I	II	III	IV	V	VI	VII	VIII	IX	X	XI	XII
1	364	317	310	262	303	281	303	344	375	390	378	350
10	355	316	300	283	265	289	326	356	380	392	360	353
20	312	327	292	296	234	304	316	371	386	387	351	356
Мин.	364	327	310	296	303	304	326	371	386	392	378	356
Ср.	344	320	301	280	267	291	315	357	380	390	363	353
Макс.	312	316	292	262	234	281	303	344	375	387	351	350

Год. макс:	234	Ср. год:	339	Год. мин:	392
Датум:	20.05.2016	T (°C)	HE	Датум:	10.10.2016

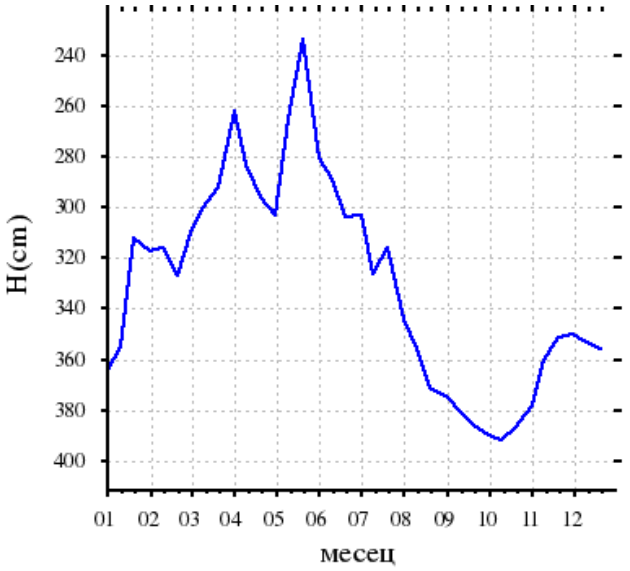

Шифра станице: П-9
Назив пијезометра: Узвеће

Водно тело: 116
SA_GW_I_3

Кота 0 (мнм):
Кота терена (мнм):

Дан	I	II	III	IV	V	VI	VII	VIII	IX	X	XI	XII
1	461	423	410	358	384	365	375	417	447	466	462	432
10	456	416	396	367	367	375	397	429	453	472	446	435
20	427	420	385	378	340	383	398	443	460	468	435	438
Мин.	461	423	410	378	384	383	398	443	460	472	462	438
Ср.	448	420	397	368	364	374	390	430	453	469	448	435
Макс.	427	416	385	358	340	365	375	417	447	466	435	432

Год. макс:	340	Ср. год:	416	Год. мин:	472
Датум:	20.05.2016	T (°C)	HE	Датум:	10.10.2016

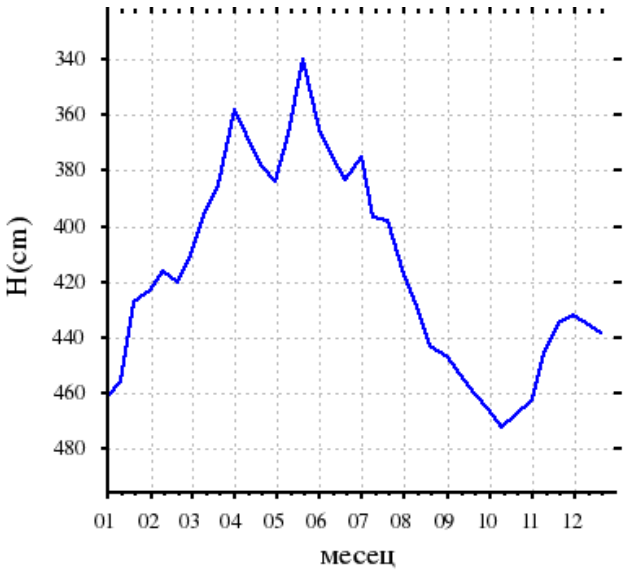

Шифра станице: П-10
Назив пијезометра: Дреновац-пољана

Водно тело: 116
SA_GW_I_3

Кота 0 (мнм):
Кота терена (мнм):

Дан	I	II	III	IV	V	VI	VII	VIII	IX	X	XI	XII
1	313	265	208	170	233	212	240	277	300	316	296	252
10	309	265	175	194	192	228	261	287	308	321	274	253
20	246	235	169	214	187	232	258	296	315	315	242	283
Мин.	313	265	208	214	233	232	261	296	315	321	296	283
Ср.	289	255	184	193	204	224	253	287	308	317	271	263
Макс.	246	235	169	170	187	212	240	277	300	315	242	252

Год. макс:	169	Ср. год:	254	Год. мин:	321
Датум:	20.03.2016	T (°C)	НЕ	Датум:	10.10.2016

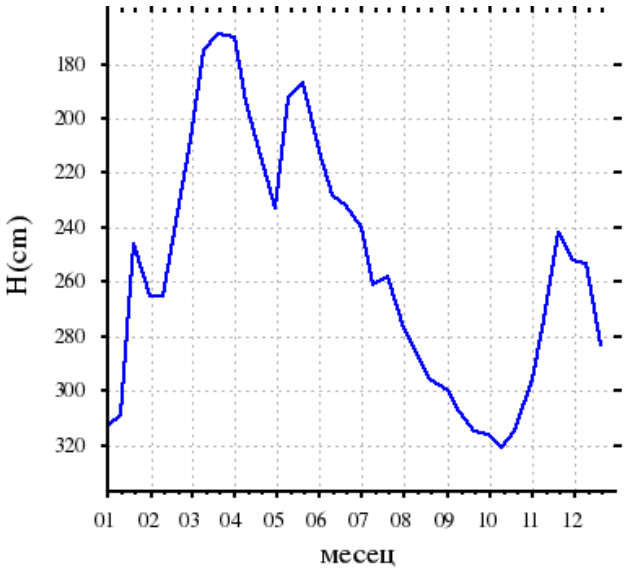

Шифра станице: Пд-711
Назив пијезометра: Г. Засавица

Водно тело: 116
SA_GW_I_3

Кота 0 (мнм): 81.23
Кота терена (мнм): 80.89

Дан	I	II	III	IV	V	VI	VII	VIII	IX	X	XI	XII
1	705	607	408	415	573	557	606	670	673	692	613	552
10	682	604	329	508	445	605	663	679	693	699	497	604
20	472	433	354	565	472	584	604	688	706	669	471	664
Мин.	705	607	408	565	573	605	663	688	706	699	613	664
Ср.	620	548	364	496	497	582	624	679	691	687	527	607
Макс.	472	433	329	415	445	557	604	670	673	669	471	552

Год. макс:	329	Ср. год:	577	Год. мин:	706
Датум:	10.03.2016	T (°C)	ДА	Датум:	20.09.2016

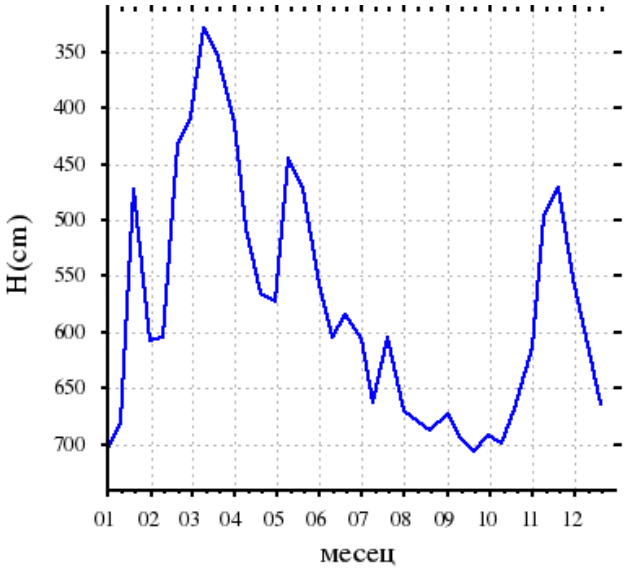

Шифра станице: Пд-712
Назив пијезометра: Г. Засавица

Водно тело: 116
SA_GW_I_3

Кота 0 (мнм): 78.38
Кота терена (мнм): 78.06

Дан	I	II	III	IV	V	VI	VII	VIII	IX	X	XI	XII
1	124	115	101	97	120	123	143	157	186	187	171	144
10	100	112	93	104	115	129	156	175	182	187	143	145
20	102	113	99	113	110	132	148	184	187	179	142	147
Мин.	124	115	101	113	120	132	156	184	187	187	171	147
Ср.	109	113	98	105	115	128	149	172	185	184	152	145
Макс.	100	112	93	97	110	123	143	157	182	179	142	144

Год. макс:	93	Ср. год:	138	Год. мин:	187
Датум:	10.03.2016	T (°C)	ДА	Датум:	10.10.2016

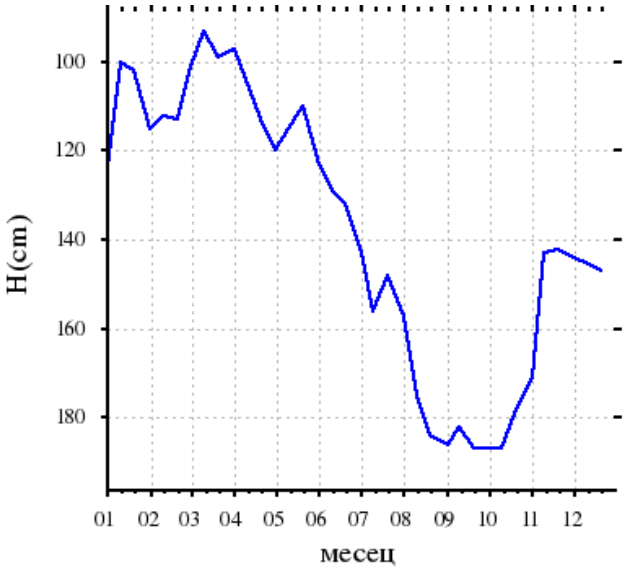

Шифра станице: Пд-714
Назив пијезометра: Ноћај
Водно тело: 116
SA_GW_I_3
Кота 0 (мнм): 80.13
Кота терена (мнм): 79.71

Дан	I	II	III	IV	V	VI	VII	VIII	IX	X	XI	XII
1	365	343	331	312	321	320	334	353	371	380	372	351
10	354	339	327	318	315	325	341	362	373	381	358	355
20	339	340	323	323	308	328	341	368	377	377	352	353
Мин.	365	343	331	323	321	328	341	368	377	381	372	355
Ср.	353	341	327	318	315	324	339	361	374	379	361	353
Макс.	339	339	323	312	308	320	334	353	371	377	352	351

Год. макс: 308 Ср. год: 345 Год. мин: 381
Датум: 20.05.2016 T (°C) ДА Датум: 10.10.2016

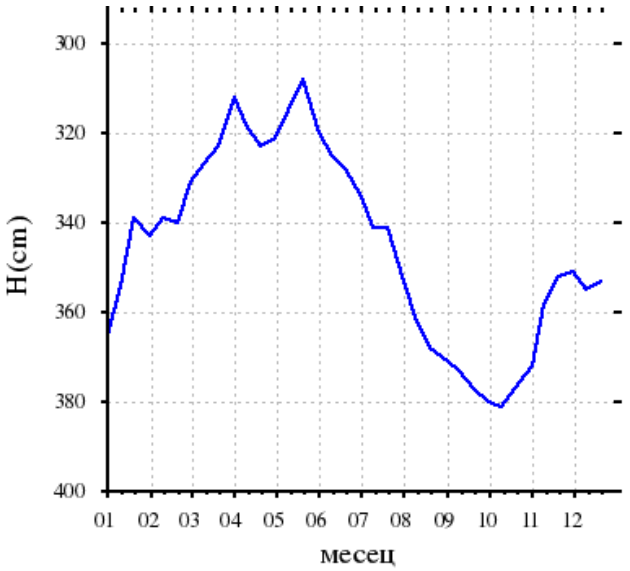

Шифра станице: Пд-715
Назив пијезометра: Глушци
Водно тело: 116
SA_GW_I_3
Кота 0 (мнм): 82.47
Кота терена (мнм): 82.00

Дан	I	II	III	IV	V	VI	VII	VIII	IX	X	XI	XII
1	353	297	298	226	274	245	304	330	366	383	372	340
10	350	298	280	249	218	251	307	344	373	386	356	343
20	293	310	262	264	194	277	299	361	378	381	342	346
Мин.	353	310	298	264	274	277	307	361	378	386	372	346
Ср.	332	302	280	246	229	258	303	345	372	383	357	343
Макс.	293	297	262	226	194	245	299	330	366	381	342	340

Год. макс: 194 Ср. год: 313 Год. мин: 386
Датум: 20.05.2016 T (°C) ДА Датум: 10.10.2016

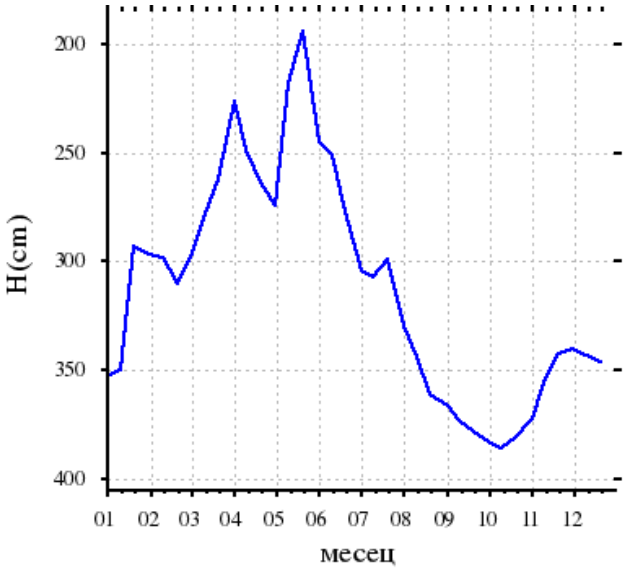

Шифра станице: Пд-716
Назив пијезометра: Богатић
Водно тело: 116
SA_GW_I_3
Кота 0 (мнм): 83.26
Кота терена (мнм): 82.89

Дан	I	II	III	IV	V	VI	VII	VIII	IX	X	XI	XII
1	330	269	256	201	245	220	259	309	343	356	343	317
10	316	274	239	224	189	231	287	324	347	357	317	320
20	242	286	234	239	170	252	275	339	350	350	312	324
Мин.	330	286	256	239	245	252	287	339	350	357	343	324
Ср.	296	276	243	221	201	234	274	324	347	354	324	320
Макс.	242	269	234	201	170	220	259	309	343	350	312	317

Год. макс: 170 Ср. год: 285 Год. мин: 357
Датум: 20.05.2016 T (°C) ДА Датум: 10.10.2016

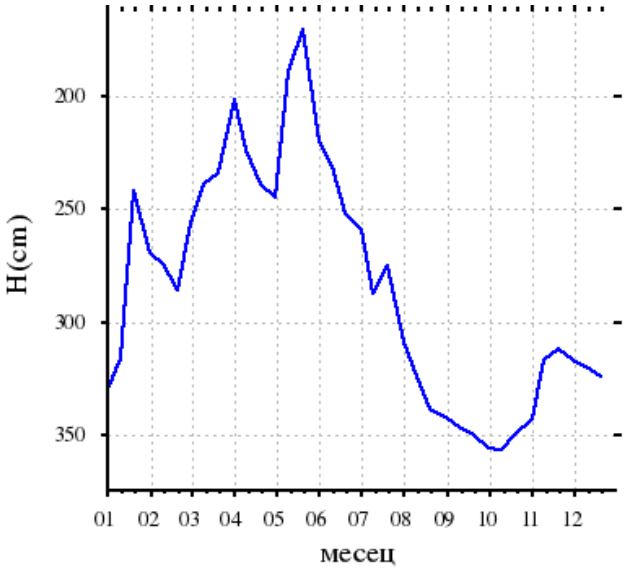

Шифра станице: Пд-717
Назив пијезометра: Клење
Водно тело: 116
SA_GW_I_3
Кота 0 (мнм): 87.83
Кота терена (мнм): 87.39

Дан	I	II	III	IV	V	VI	VII	VIII	IX	X	XI	XII
1	490	473	463	398	389	360	378	411	443	461	475	458
10	493	470	455	387	382	355	388	421	449	470	473	459
20	483	469	435	388	358	370	399	433	456	473	466	460
Мин.	493	473	463	398	389	370	399	433	456	473	475	460
Ср.	489	471	451	391	376	362	388	422	449	468	471	459
Макс.	483	469	435	387	358	355	378	411	443	461	466	458

Год. макс: 355 Ср. год: 433 Год. мин: 493
Датум: 10.06.2016 T (°C) ДА Датум: 10.01.2016

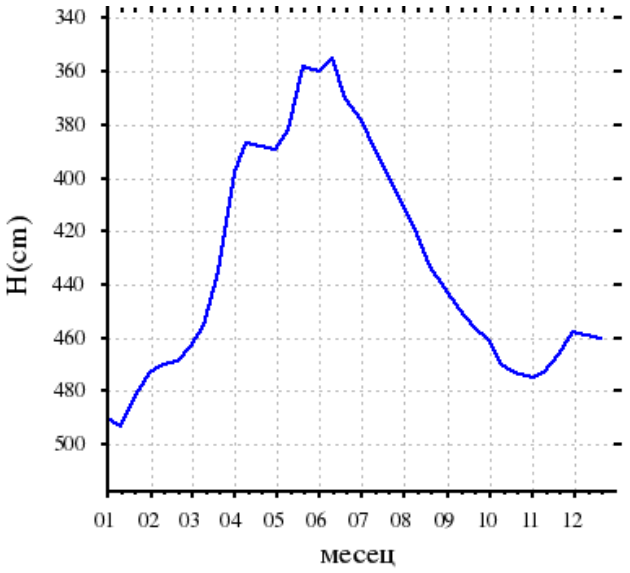

Шифра станице: Пд-718
Назив пијезометра: Бадовинци
Водно тело: 116
SA_GW_I_3
Кота 0 (мнм): 89.32
Кота терена (мнм): 89.03

Дан	I	II	III	IV	V	VI	VII	VIII	IX	X	XI	XII
1	526	511	500	431	426	397	412	446	475	493	506	484
10	529	508	489	421	424	394	422	455	479	501	506	487
20	522	507	466	421	400	406	433	465	486	505	496	492
Мин.	529	511	500	431	426	406	433	465	486	505	506	492
Ср.	526	509	485	424	417	399	422	455	480	500	503	488
Макс.	522	507	466	421	400	394	412	446	475	493	496	484

Год. макс: 394 Ср. год: 467 Год. мин: 529
Датум: 10.06.2016 T (°C) ДА Датум: 10.01.2016

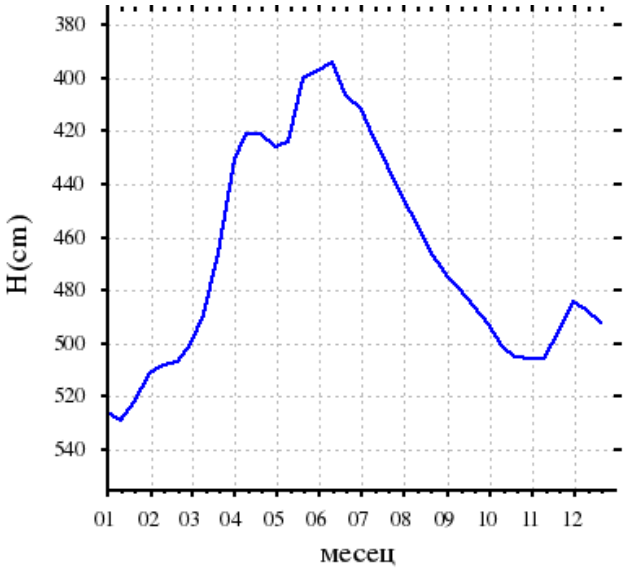

Шифра станице: Пд-722
Назив пијезометра: Дреновац
Водно тело: 116
SA_GW_I_3
Кота 0 (мнм): 78.70
Кота терена (мнм): 78.34

Дан	I	II	III	IV	V	VI	VII	VIII	IX	X	XI	XII
1	391	312	289	239	259	251	271	295	319	336	339	306
10	338	306	274	243	253	261	280	301	324	340	328	307
20	317	304	257	254	240	265	285	311	332	341	314	311
Мин.	391	312	289	254	259	265	285	311	332	341	339	311
Ср.	349	307	273	245	251	259	279	302	325	339	327	308
Макс.	317	304	257	239	240	251	271	295	319	336	314	306

Год. макс: 239 Ср. год: 297 Год. мин: 391
Датум: 01.04.2016 T (°C) ДА Датум: 01.01.2016

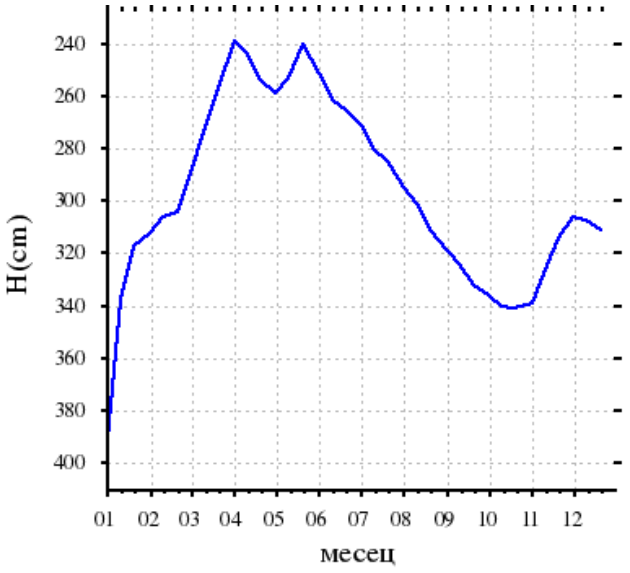

Шифра станице: Пд-723
Назив пијезометра: Причиновић
Водно тело: 116
SA_GW_I_3
Кота 0 (мнм): 80.98
Кота терена (мнм): 80.68

Дан	I	II	III	IV	V	VI	VII	VIII	IX	X	XI	XII
1	447	410	397	340	363	352	387	410	431	445	444	415
5	446	410	387	341	359	360	384	413	433	448	442	415
10	447	406	380	347	357	367	389	417	436	449	427	414
15	435	409	370	350	349	373	397	421	440	451	420	418
20	419	406	363	355	344	378	394	425	441	448	418	419
25	413	402	340	360	339	381	392	426	443	446	417	421
Мин.	447	410	397	360	363	381	397	426	443	451	444	421
Ср.	435	407	373	349	352	369	391	419	437	448	428	417
Макс.	413	402	340	340	339	352	384	410	431	445	417	414

Год. макс:	339	Ср. год:	402	Год. мин:	451
Датум:	25.05.2016	Т (°C)	НЕ	Датум:	15.10.2016

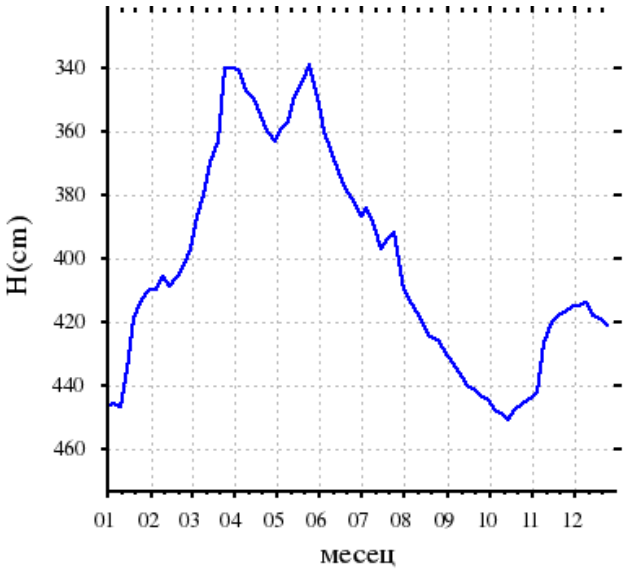

Шифра станице: Пд-724
Назив пијезометра: Причиновић
Водно тело: 116
SA_GW_I_3
Кота 0 (мнм): 80.88
Кота терена (мнм): 80.54

Дан	I	II	III	IV	V	VI	VII	VIII	IX	X	XI	XII
1	321	269	241	192	237	223	232	289	318	338	323	293
10	301	266	234	214	215	239	268	305	326	341	287	297
20	257	273	227	231	183	251	257	320	332	334	289	303
Мин.	321	273	241	231	237	251	268	320	332	341	323	303
Ср.	293	269	234	212	212	238	252	305	325	338	300	298
Макс.	257	266	227	192	183	223	232	289	318	334	287	293

Год. макс:	183	Ср. год:	273	Год. мин:	341
Датум:	20.05.2016	Т (°C)	ДА	Датум:	10.10.2016

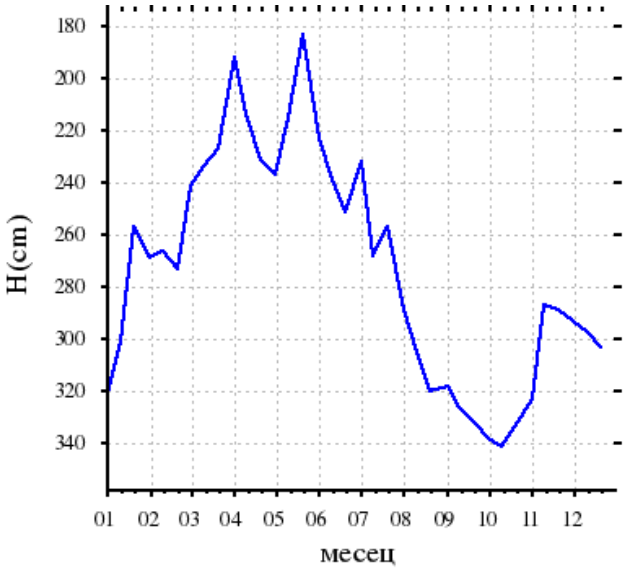

Шифра станице: Пд-725
Назив пијезометра: Метковић
Водно тело: 116
SA_GW_I_3
Кота 0 (мнм): 81.21
Кота терена (мнм): 81.02

Дан	I	II	III	IV	V	VI	VII	VIII	IX	X	XI	XII
1	283	218	194	154	205	185	203	263	300	318	295	265
10	259	222	187	180	143	201	238	282	305	316	259	269
20	195	232	186	198	124	217	228	301	310	308	261	273
Мин.	283	232	194	198	205	217	238	301	310	318	295	273
Ср.	246	224	189	177	157	201	223	282	305	314	272	269
Макс.	195	218	186	154	124	185	203	263	300	308	259	265

Год. макс:	124	Ср. год:	238	Год. мин:	318
Датум:	20.05.2016	Т (°C)	ДА	Датум:	01.10.2016

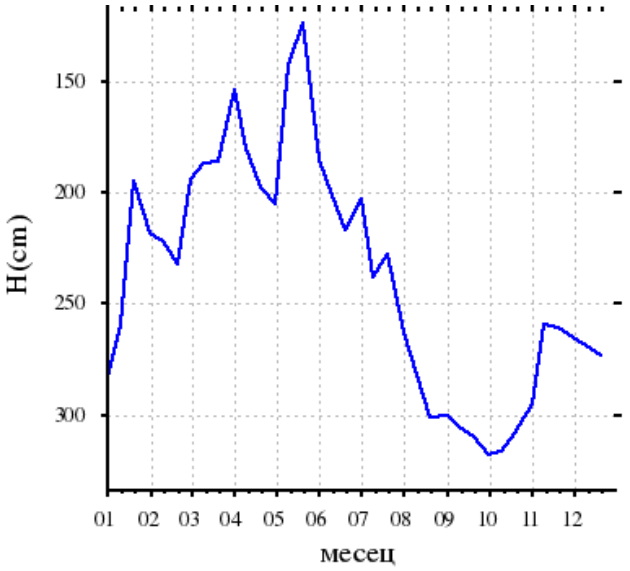

Шифра станице: Пд-726
Назив пијезометра: Богатић

Водно тело: 116
SA_GW_I_3

Кота 0 (мнм): 83.70
Кота терена (мнм): 83.21

Дан	I	II	III	IV	V	VI	VII	VIII	IX	X	XI	XII
1	321	267	255	213	250	234	262	302	330	342	330	307
10	305	270	239	234	212	243	283	314	333	344	306	311
20	246	279	239	247	188	256	274	327	337	337	302	314
Мин.	321	279	255	247	250	256	283	327	337	344	330	314
Ср.	291	272	244	231	217	244	273	314	333	341	313	311
Макс.	246	267	239	213	188	234	262	302	330	337	302	307

Год. макс:	188	Ср. год:	282	Год. мин:	344
Датум:	20.05.2016	T (°C)	ДА	Датум:	10.10.2016

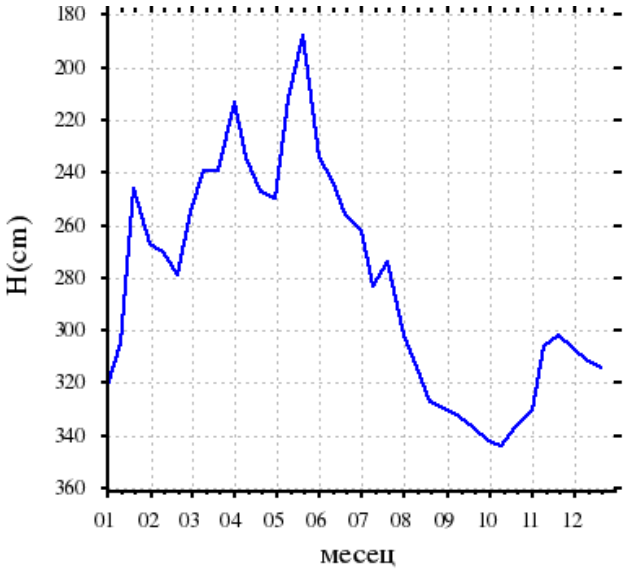

Назив водног тела : Колубара - неоген
Шифра водног тела : KOL GW I 1
Број водног тела : 119
Површина водног тела : 656,57 km^2
Број хидр. станица подземних вода : 10



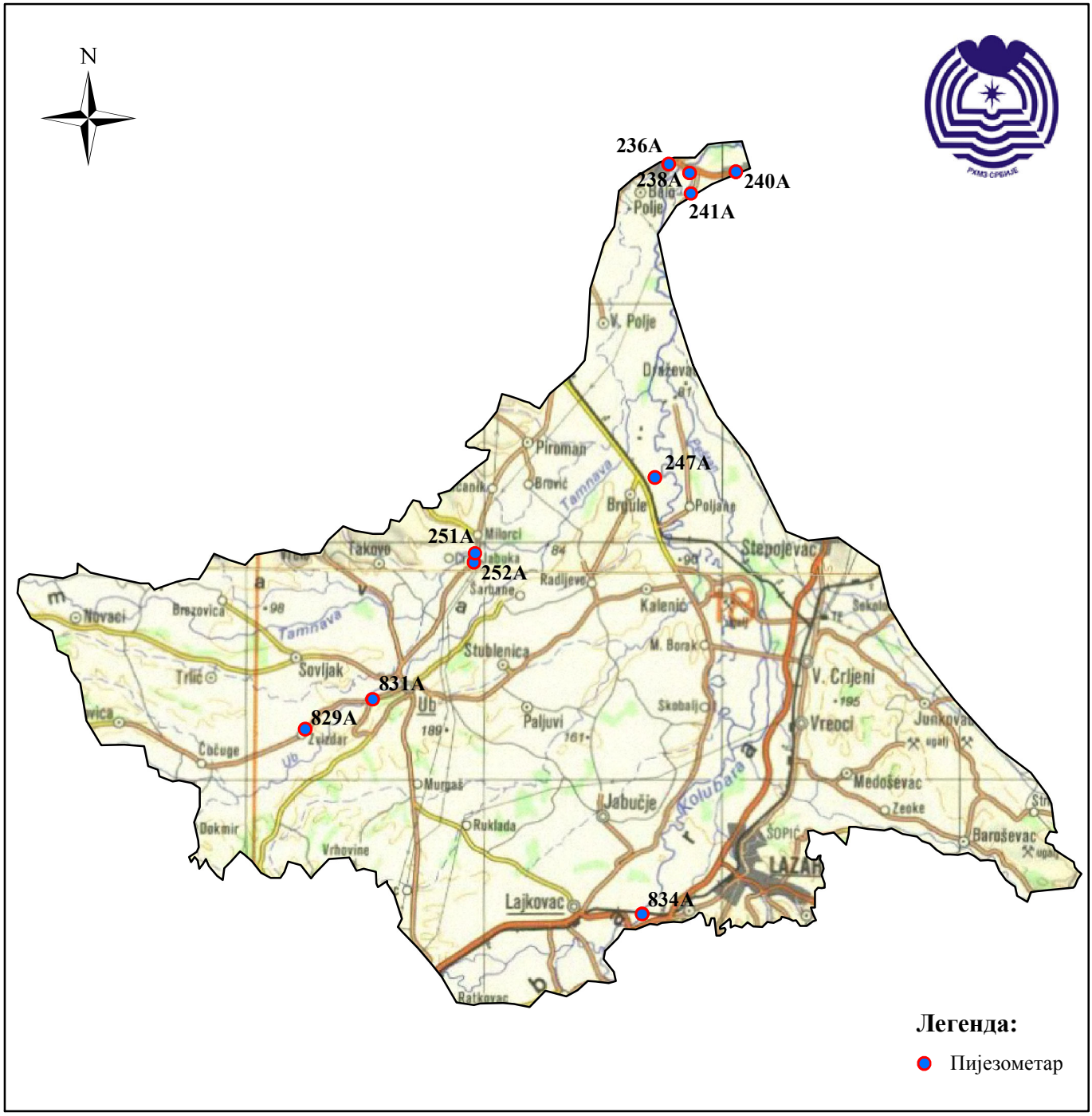

Шифра станице: **236A**	*Водно тело:* **119**	*Кота 0 (мнм):*	**75.05**
Назив пијезометра: **Обреновац-Беопетрол**	**KOL_GW_I_1**	*Кота терена (мнм):*	**74.45**

Дан	*I*	*II*	*III*	*IV*	*V*	*VI*	*VII*	*VIII*	*IX*	*X*	*XI*	*XII*
1	272	253	245	199	242	235	212	255	263	276	271	254
2	272	255	246	205	236	233	217	253	263	276	270	253
3	272	255	244	207	234	235	219	253	264	277	271	255
4	272	256	244	208	232	237	223	254	265	276	270	256
5	271	255	243	210	228	237	225	255	265	277	270	256
6	272	257	241	212	228	229	226	256	262	278	269	255
7	270	257	234	214	229	229	230	258	262	278	270	257
8	269	257	225	216	230	232	232	258	262	278	269	259
9	268	256	223	218	231	233	235	259	262	279	260	259
10	262	255	221	220	232	235	237	259	264	279	254	260
11	259	257	216	222	232	237	239	256	265	278	254	260
12	258	258	209	223	232	237	241	254	266	277	253	261
13	257	257	207	224	222	233	243	255	266	270	251	263
14	258	258	208	225	221	230	244	256	267	269	251	264
15	257	258	209	225	222	231	246	257	267	269	251	264
16	250	260	211	226	221	233	241	258	268	270	250	266
17	248	260	215	229	219	234	241	258	269	271	249	267
18	248	258	215	230	221	238	242	259	270	269	250	267
19	249	256	216	232	222	238	244	260	269	269	250	267
20	249	258	219	235	225	228	246	259	267	269	250	268
21	250	257	219	237	227	208	247	259	268	269	251	268
22	252	256	219	238	229	207	248	260	270	266	251	269
23	252	255	189	239	229	210	248	250	271	264	251	269
24	252	255	169	239	229	213	249	250	272	265	251	269
25	252	254	175	239	231	216	250	252	273	266	251	268
26	250	252	181	234	226	219	250	254	273	266	252	268
27	250	249	186	235	227	222	250	256	274	267	253	268
28	249	248	184	239	229	206	251	258	275	269	252	269
29	251	247	188	240	230	205	252	259	275	269	254	270
30	253		193	241	231	208	253	261	275	270	255	270
31	251		197		233		254	262		270		270
Мин.	272	260	246	241	242	238	254	262	275	279	271	270
Ср.	258	255	213	225	228	226	240	257	268	272	259	264
Макс.	248	247	169	199	219	205	212	250	262	264	249	253

Год. макс:	169	*Ср. год:*	247	*Год. мин:*	279
Датум:	24.03.2016	T (°C)	ДА	*Датум:*	10.10.2016

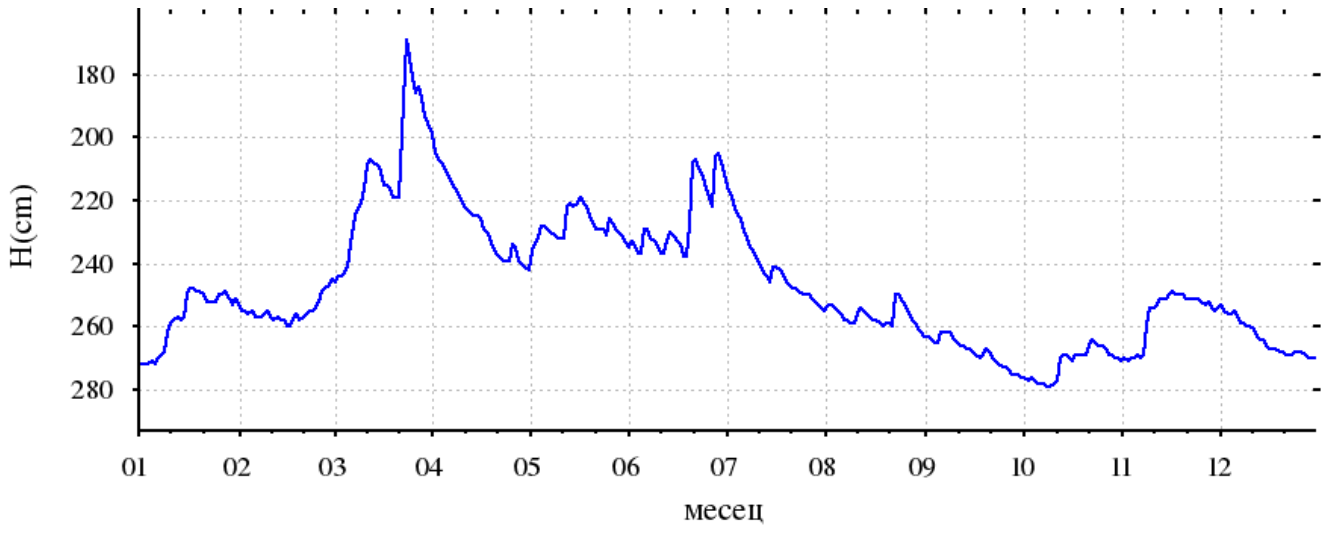

Шифра станице: **252A**	*Водно тело:* **119**	*Кота 0 (мнм):*	**88.30**
Назив пијезометра: **Ћеманов мост-Јабука**	**KOL_GW_I_1**	*Кота терена (мнм):*	**87.20**

Дан	*I*	*II*	*III*	*IV*	*V*	*VI*	*VII*	*VIII*	*IX*	*X*	*XI*	*XII*
1	356	314	305	182	243	251	253	319	328	348	335	308
2	356	316	298	188	236	244	257	321	330	348	335	311
3	355	316	291	192	232	245	261	323	332	350	329	312
4	354	316	288	194	222	247	265	324	333	350	329	313
5	352	315	288	197	191	249	267	326	332	350	328	313
6	353	316	288	201	190	250	271	328	334	351	327	315
7	351	315	267	205	193	251	274	330	335	349	322	316
8	347	315	248	206	198	254	277	330	336	351	296	315
9	347	315	247	210	203	256	280	331	337	351	279	316
10	340	314	246	213	208	261	283	308	338	350	280	315
11	320	315	239	216	210	263	285	308	340	350	283	315
12	308	317	222	219	211	261	288	311	341	340	282	317
13	302	316	218	221	208	243	290	315	342	343	287	318
14	305	316	217	222	210	245	294	318	343	343	290	318
15	307	317	219	225	214	249	292	320	344	344	292	319
16	300	320	222	225	216	250	293	322	345	345	293	321
17	299	321	226	227	215	255	294	324	346	346	294	321
18	302	320	227	229	217	247	296	326	342	346	296	321
19	305	318	228	232	219	218	298	326	336	342	297	322
20	308	320	231	236	222	213	300	328	337	342	300	322
21	310	319	233	239	225	219	302	330	339	333	301	322
22	313	318	234	239	229	224	305	303	340	327	302	322
23	315	318	194	240	231	227	307	304	342	327	304	323
24	316	318	148	240	233	231	309	308	343	328	304	322
25	318	319	149	241	235	236	310	310	344	329	305	322
26	318	318	154	237	235	240	310	314	345	331	305	323
27	314	308	162	236	238	240	311	316	346	333	306	324
28	313	307	161	239	241	243	313	319	347	334	308	324
29	313	307	167	241	243	247	315	321	347	334	310	325
30	314		173	243	245	250	317	322	348	335	309	325
31	313		178		249		319	326		336		325
Мин.	356	321	305	244	251	264	319	333	348	351	336	325
Ср.	323	316	223	222	221	244	290	320	339	341	304	319
Макс.	299	305	146	182	189	210	250	303	326	326	278	308

Год. макс:	146	***Ср. год:***	296	***Год. мин:***	356
Датум:	24.03.2016	T (°C)	ДА	***Датум:***	01.01.2016

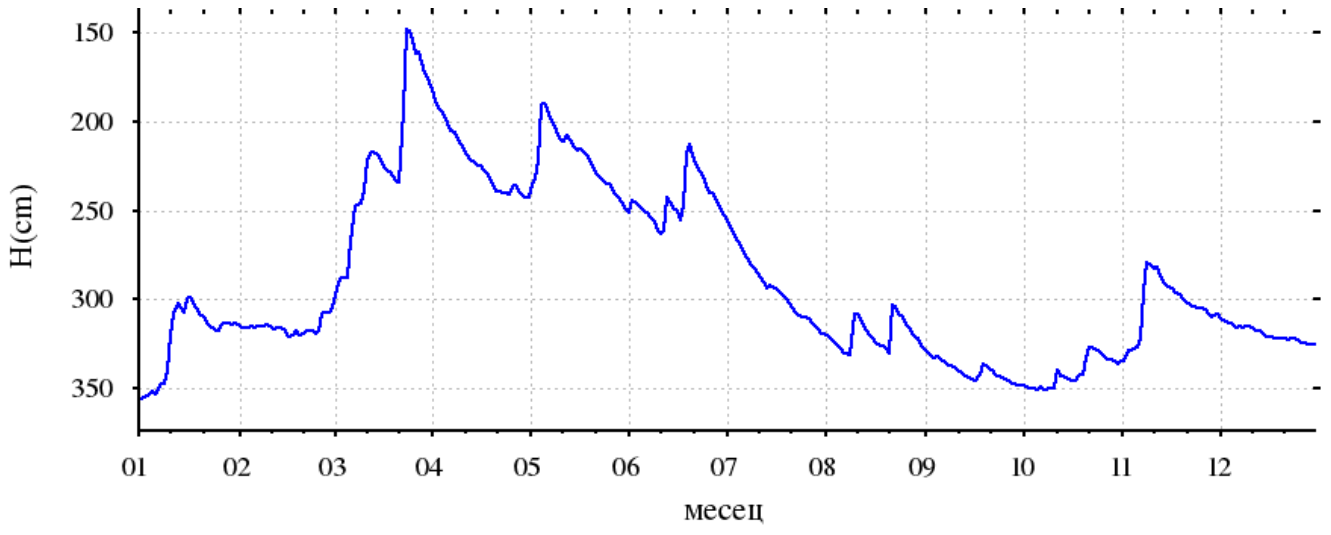

НИВО ПОДЗЕМНИХ ВОДА (cm) ГОДИНА: 2016

Шифра станице: 829A
Назив пијезометра: Звиздар

Водно тело: 119
KOL_GW_I_1

Кота 0 (мнм): 102.89
Кота терена (мнм): 102.56

Дан	I	II	III	IV	V	VI	VII	VIII	IX	X	XI	XII
1	267	157	154	144	174	203	191	305	283	326	254	211
2	264	159	153	137	176	178	219	282	319	322	254	209
3	264	160	139	138	158	144	222	265	349	302	250	209
4	261	160	139	158	150	136	226	308	333	296	245	213
5	259	158	144	163	132	148	235	307	312	297	255	215
6	260	157	139	163	130	149	248	292	290	314	245	216
7	260	157	137	177	125	147	248	282	283	302	238	217
8	254	155	123	195	144	159	226	270	296	294	230	219
9	248	156	122	194	150	185	268	270	283	294	211	220
10	239	166	121	171	163	170	272	311	278	297	196	220
11	218	163	118	165	161	187	262	286	295	293	193	219
12	196	161	117	179	170	172	300	256	283	292	197	218
13	179	160	116	191	153	165	280	249	341	279	191	220
14	172	161	116	188	161	142	289	252	323	281	197	223
15	169	162	119	177	161	149	302	264	341	281	199	223
16	162	166	124	179	158	159	253	282	352	278	198	224
17	158	178	124	193	171	154	252	286	341	272	192	227
18	156	172	127	170	158	188	249	276	323	274	195	228
19	157	166	128	190	179	173	277	271	308	284	197	228
20	157	164	136	174	186	164	255	271	300	267	200	229
21	158	164	136	201	178	151		278	281	273	198	229
22	162	167	137	204	178	160	288	279	270	255	199	230
23	164	172	119	195	210	162	291	255	284	248	210	231
24	166	170	108	201	216	170	292	241	283	244	205	231
25	168	171	108	180	205	174	289	243	274	257	214	231
26	168	184	114	178	176	198	275	253	278	251	208	230
27	165	164	124	194	183	192	277	257	304	247	207	231
28	159	165	120	183	187	205	284	266	300	249	205	232
29	158	155	127	194	180	178	265	274	317	249	207	232
30	158		123	172	175	179	278	312	311	259	213	234
31	157		130		195		285	293		253		236
Мин.	267	184	154	204	216	205	302	312	352	326	255	236
Ср.	195	163	127	178	169	169	263	275	305	278	219	224
Макс.	156	155	108	137	125	136	191	241	270	244	191	209

Год. макс: 108
Датум: 25.03.2016

Ср. год: 224
T (°C) ДА

Год. мин: 352
Датум: 16.09.2016

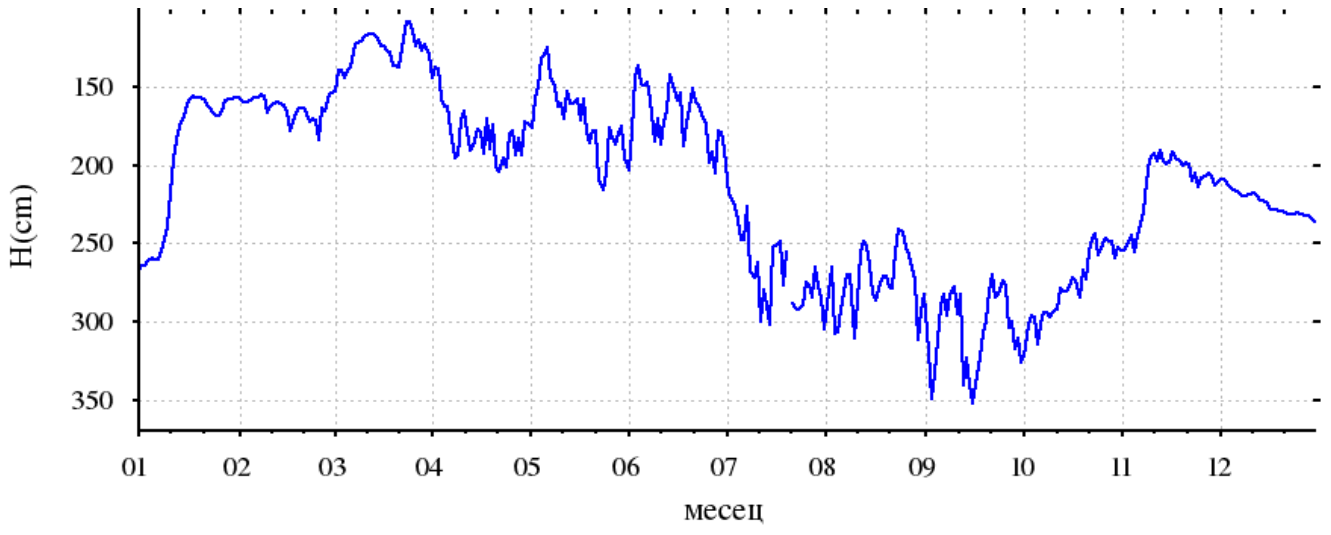

Шифра станице:	**831A**	*Водно тело:* **119**	*Кота 0 (мнм):*	**99.64**
Назив пијезометра:	**Гуњевац-пескара**	**KOL_GW_I_1**	*Кота терена (мнм):*	**98.75**

Дан	*I*	*II*	*III*	*IV*	*V*	*VI*	*VII*	*VIII*	*IX*	*X*	*XI*	*XII*
1	305	274	268	206	227	221	203	240	256	268	270	258
2	305	276	263	208	226	208	205	242	258	268	269	257
3	304	276	254	209	222	195	206	242	259	269	269	260
4	303	275	254	210	213	195	210	243	260	270	267	261
5	302	275	255	211	202	196	211	244	260	269	265	262
6	303	274	255	211	196	196	212	246	260	270	262	262
7	302	273	252	213	196	195	214	247	260	271	262	264
8	301	273	240	213	197	199	216	246	261	271	260	265
9	300	273	240	214	199	200	218	247	261	271	248	264
10	293	272	240	216	201	202	220	247	262	271	242	265
11	281	274	239	217	202	203	221	247	263	271	243	265
12	275	274	232	219	202	204	223	246	264	271	243	266
13	272	273	230	220	202	201	224	247	265	268	244	267
14	274	274	231	221	201	196	225	248	266	269	247	268
15	274	274	231	221	203	195	227	248	266	270	248	268
16	272	276	232	217	205	197	226	250	268	270	248	270
17	270	277	234	218	203	198	225	251	268	271	248	271
18	271	276	234	219	205	203	226	250	268	272	249	271
19	272	275	234	221	205	204	228	250	265	272	250	271
20	273	276	235	223	207	202	230	252	260	269	251	271
21	273	276	236	225	209	191	231	253	258	270	252	272
22	276	275	237	225	210	193	231	254	259	267	253	272
23	276	275	225	225	212	195	233	245	261	263	253	272
24	276	275	212	225	212	196	235	246	262	263	254	273
25	277	276	203	226	213	197	236	248	263	264	254	272
26	277	275	203	225	213	199	236	249	263	264	255	273
27	276	271	203	223	213	202	234	251	265	266	255	273
28	274	269	202	226	215	200	235	252	267	268	255	273
29	275	268	202	226	216	199	237	253	267	268	257	274
30	275		204	227	217	201	239	254	267	268	259	275
31	274		205		219		239	255		269		275
Мин.	305	277	268	227	227	221	239	255	268	272	270	275
Ср.	283	274	232	219	208	199	224	248	263	269	254	268
Макс.	270	268	202	206	196	191	203	240	256	263	242	257

Год. макс:	191	***Ср. год:***	245	***Год. мин:***	305
Датум:	21.06.2016	T (°C)	ДА	***Датум:***	01.01.2016

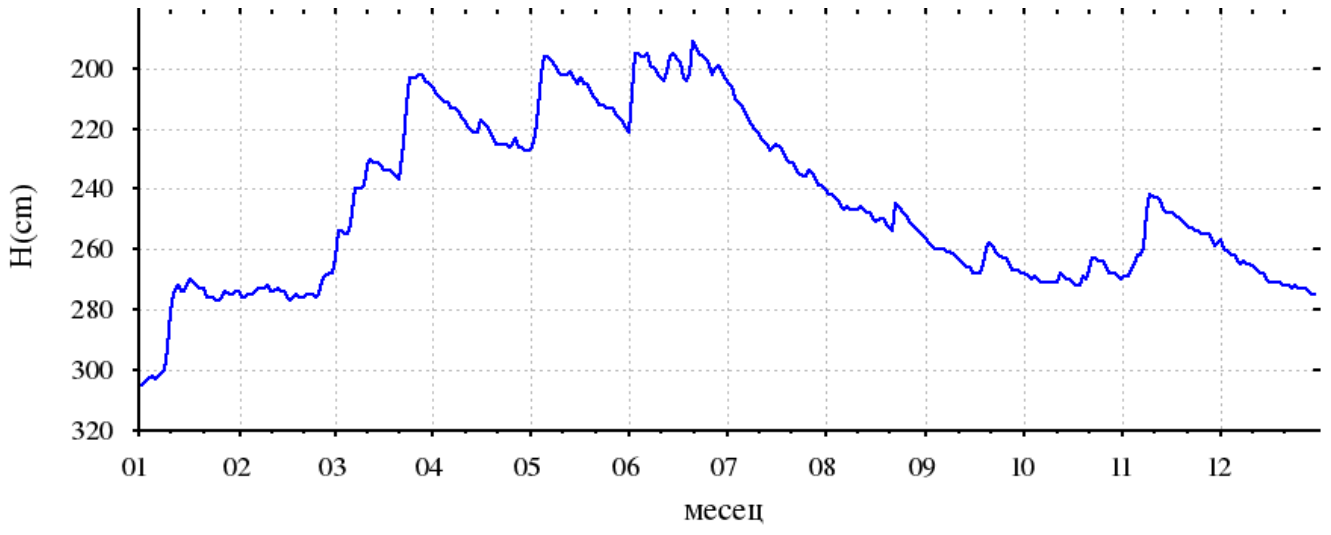

Шифра станице: 238А
Назив пијезометра: Обреновац-водомер
Водно тело: 119
KOL_GW_I_1
Кота 0 (мнм): 75.12
Кота терена (мнм): 74.09

Дан	I	II	III	IV	V	VI	VII	VIII	IX	X	XI	XII
1	400	352	265	259	310	287	264	298	300	358	362	277
5	414	349	250	260	296	289	270	297	306	366	358	293
10	407	342	235	257	288	292	280	302	304	370	255	331
15	385	330	240	300	280	294	280	301	329	365	302	346
20	390	301	241	308	289	293	290	296	345	370	285	362
25	329	281	209	309	287	270	290	291	351	370	279	373
Мин.	414	352	265	309	310	294	290	302	351	370	362	373
Ср.	388	326	240	282	292	288	279	298	323	367	307	330
Макс.	329	281	209	257	280	270	264	291	300	358	255	277

Год. макс: 209 **Ср. год:** 315 **Год. мин:** 414
Датум: 25.03.2016 T (°C) НЕ **Датум:** 05.01.2016

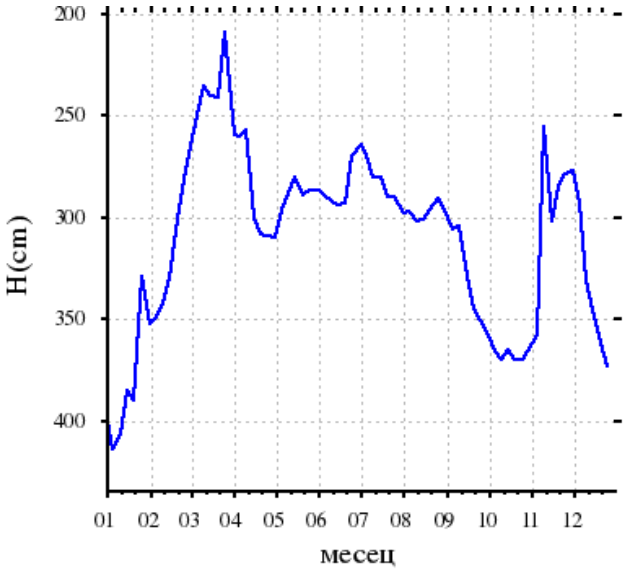

Шифра станице: 240А
Назив пијезометра: Барич-стара ж.станица
Водно тело: 119
KOL_GW_I_1
Кота 0 (мнм): 76.95
Кота терена (мнм): 76.33

Дан	I	II	III	IV	V	VI	VII	VIII	IX	X	XI	XII
1	519	471	420	249	338	327	308	365	441	446	443	414
10	501	477	358	288	283	334	345	432	446	449	402	461
20	459	459	325	335	261	291	357	435	442	439	373	498
Мин.	519	477	420	335	338	334	357	435	446	449	443	498
Ср.	493	469	368	291	294	317	337	411	443	445	406	458
Макс.	459	459	325	249	261	291	308	365	441	439	373	414

Год. макс: 249 **Ср. год:** 394 **Год. мин:** 519
Датум: 01.04.2016 T (°C) ДА **Датум:** 01.01.2016

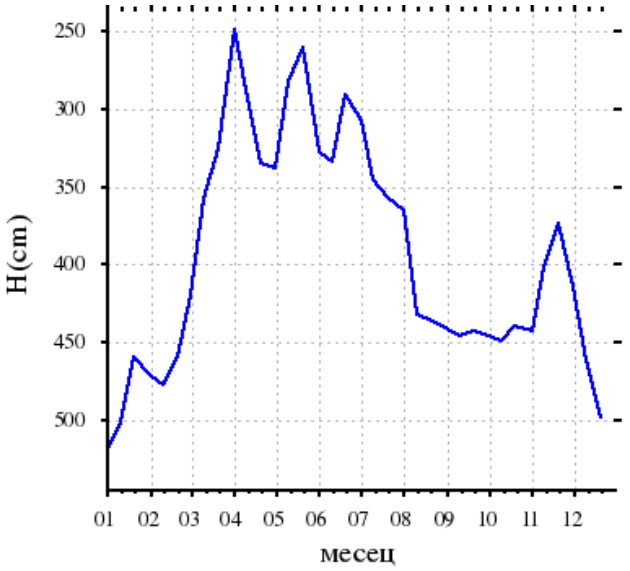

Шифра станице: 241А
Назив пијезометра: Мислођин
Водно тело: 119
KOL_GW_I_1
Кота 0 (мнм): 76.88
Кота терена (мнм): 76.02

Дан	I	II	III	IV	V	VI	VII	VIII	IX	X	XI	XII
1	526	491	479	325	392	380	363	403	437	448	439	409
10	503	485	405	375	364	378	377	426	457	452	395	457
20	478	507	408	398	344	339	391	431	446	436	368	501
Мин.	526	507	479	398	392	380	391	431	457	452	439	501
Ср.	502	494	431	366	367	366	377	420	447	445	401	456
Макс.	478	485	405	325	344	339	363	403	437	436	368	409

Год. макс: 325 **Ср. год:** 423 **Год. мин:** 526
Датум: 01.04.2016 T (°C) ДА **Датум:** 01.01.2016

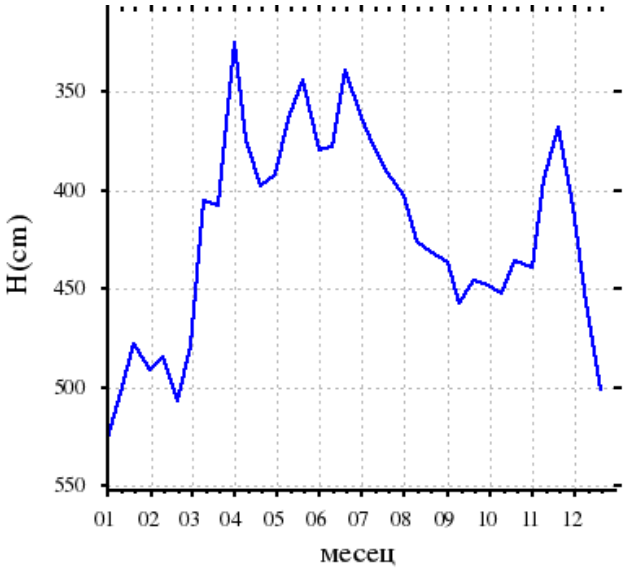

Шифра станице: 247А
Назив пијезометра: Бргуле
Водно тело: 119
KOL_GW_I_1
Кота 0 (мнм): 83.74
Кота терена (мнм): 82.99

Дан	I	II	III	IV	V	VI	VII	VIII	IX	X	XI	XII
1	422	426	421	402	398	318	348	383	399	406	410	410
10	391	429	410	411	374	322	370	395	403	409	393	413
20	420	430	413	417	380	301	376	391	401	409	399	416
Мин.	422	430	421	417	398	322	376	395	403	409	410	416
Ср.	411	428	415	410	384	314	365	390	401	408	401	413
Макс.	391	426	410	402	374	301	348	383	399	406	393	410

Год. макс: 301 Ср. год: 395 Год. мин: 430
Датум: 20.06.2016 Т (°C) ДА Датум: 20.02.2016

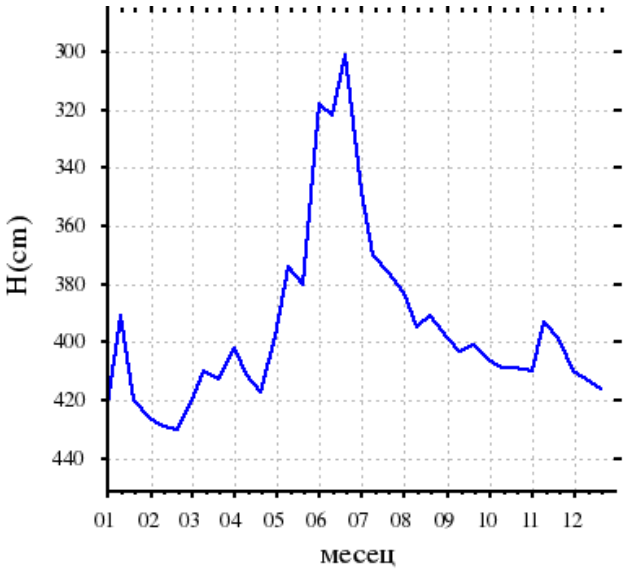

Шифра станице: 251А
Назив пијезометра: Ђеманов мост
Водно тело: 119
KOL_GW_I_1
Кота 0 (мнм): 88.58
Кота терена (мнм): 88.05

Дан	I	II	III	IV	V	VI	VII	VIII	IX	X	XI	XII
1	447	413	401	293	338	363	362	421	431	438	433	408
10	408	409	348	331	374	367	392	433	436	442	377	414
20	402	416	345	352	333	322	402	423	434	441	398	424
Мин.	447	416	401	352	374	367	402	433	436	442	433	424
Ср.	419	413	365	325	348	351	385	426	434	440	403	415
Макс.	402	409	345	293	333	322	362	421	431	438	377	408

Год. макс: 293 Ср. год: 394 Год. мин: 447
Датум: 01.04.2016 Т (°C) ДА Датум: 01.01.2016

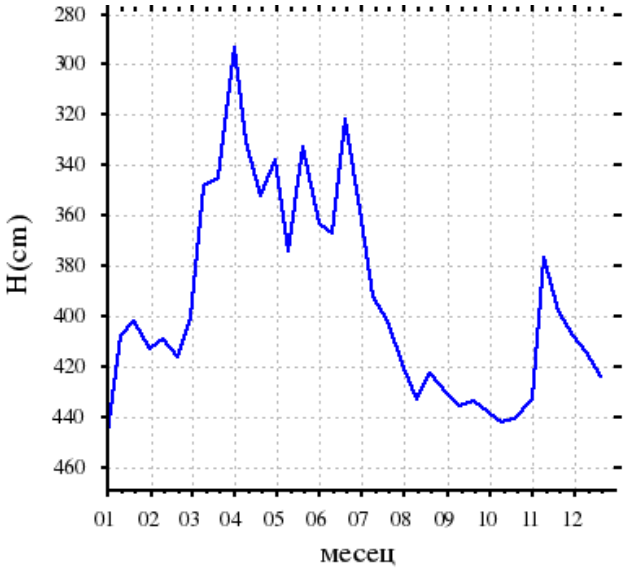

Шифра станице: 834А
Назив пијезометра: Бели-Брод (ГХС)
Водно тело: 119
KOL_GW_I_1
Кота 0 (мнм): 106.37
Кота терена (мнм): 105.87

Дан	I	II	III	IV	V	VI	VII	VIII	IX	X	XI	XII
1	679	647	599	611	607	646	654	667	665	673	664	660
10	621	657	531	625	617	650	663	670	687	673	593	665
20	651	660	609	642	632	622	665	670	678	663	654	668
Мин.	679	660	609	642	632	650	665	670	687	673	664	668
Ср.	650	655	580	626	619	639	661	669	677	670	637	664
Макс.	621	647	531	611	607	622	654	667	665	663	593	660

Год. макс: 531 Ср. год: 646 Год. мин: 687
Датум: 10.03.2016 Т (°C) ДА Датум: 10.09.2016

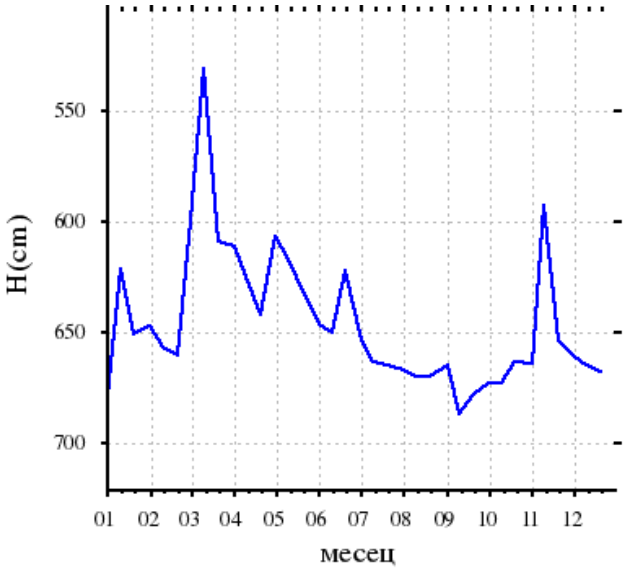

Назив водног тела : Ваљево
Шифра водног тела : KOL GW S 1
Број водног тела : 121
Површина водног тела : 542,81 km^2
Број хидр. станица подземних вода : 6



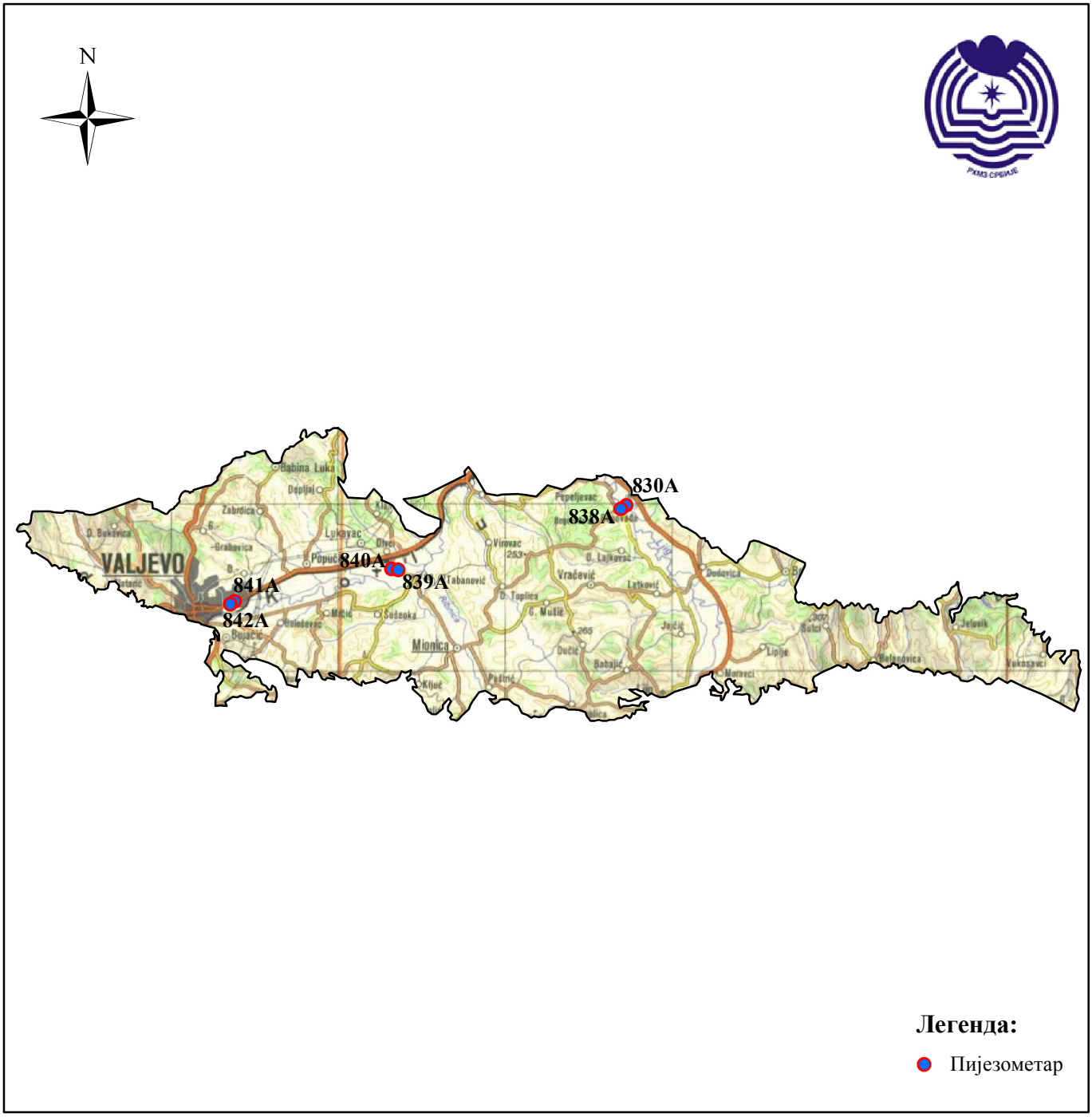

Шифра станице: **841A**	*Водно тело:* **121**	*Кота 0 (мнм):* **167.97**
Назив пијезометра: **Ваљево-ГМС**	**KOL_GW_S_1**	*Кота терена (мнм):* **166.85**

Дан	*I*	*II*	*III*	*IV*	*V*	*VI*	*VII*	*VIII*	*IX*	*X*	*XI*	*XII*
1	484	467	459	394	463	471	462	478	472	478	478	476
2		468	434	400	462	471	464	476	474	479	478	477
3		468	426	403	458	472	466	476	474	479	477	477
4		468	426	408	454	472	468	476	475	479	475	478
5		468	426	412	450	473	470	476	475	479	475	478
6		469	422	417	449	474	471	477	475	480	475	479
7	482	469	399	420	448	474	473	477	475	480	474	479
8	481	469	397	424	449	475	474	477	476	479	468	479
9	479	469	397	428	449	475	474	477	476	479	459	480
10	475	469	393	431	450	475	475	477	477	479	455	480
11	467	470	376	434	451	475	476	477	477	479	453	480
12	458	470	368	437	451	473	476	476	478	478	453	480
13		471	369	439	452	466	477	476	478	477	455	481
14	458	471	373	442	454	461	477	477	479	477	456	481
15	457	472	377	443	455	461	477	477	480	478	458	481
16	456	474	383	445	454	461	475	478	480	478	458	481
17	456	474	387	448	455	462	475	478	481	479	460	482
18	457	474	390	450	456	463	475	478	481	479	461	482
19	457	474	396	453	458	459	476	478	478	478	463	482
20	458	473	400	456	459	447	477	477	474	478	465	482
21	460	473	404	457	461	445	477	477	472	477	467	482
22	461	473	401	459	462	444	477	473	472	475	468	483
23	462	473	373	460	463	445	478	470	473	474	470	483
24	463	473	356	459	464	446	478	469	474	474	471	483
25	464	472	358	458	465	448	478	468	474	474	472	483
26	464	471		457	466	451	477	469	475	475	472	483
27	464	470		458	467	453	478	469	476	476	473	483
28	465	469	372	459	467	455	478	470	477	476	474	483
29	466	468	378	461	468	458	478	470	477	477	475	484
30	466		384	462	469	460	478	471	478	477	476	484
31	466		388		470		478	481		478		484
Мин.		474		462	470	475	478	481	481	480	478	484
Ср.		471		436	458	462	475	475	476	478	467	481
Макс.		467		394	448	444	462	468	472	474	453	476

Год. макс:	*Ср. год:*	*Год. мин:*
Датум:	T (°C) ДА	*Датум:*

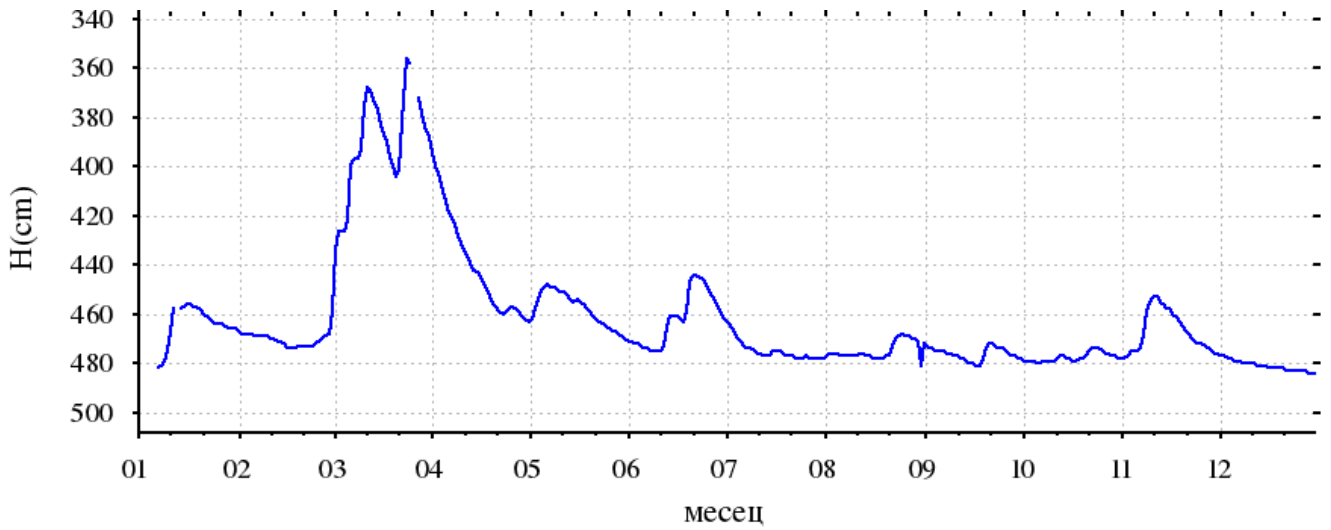

Шифра станице: **830A**	*Водно тело:* **121**	*Кота 0 (мнм):* **116.05**
Назив пијезометра: **Боговађа**	**KOL_GW_S_1**	*Кота терена (мнм):* **115.61**

Дан	*I*	*II*	*III*	*IV*	*V*	*VI*	*VII*	*VIII*	*IX*	*X*	*XI*	*XII*
1	477	402	352	219	200	292	332	417	424	433	390	381
2											391	380
3											392	385
4											374	390
5											377	393
6											376	394
7											377	397
8										420	374	400
9										428	292	400
10	396	412	155	288	222	321	375	425	428	429	255	401
11										428	263	402
12										429	273	402
13										408	282	404
14										409	293	408
15										409	302	408
16										411	309	411
17										413	313	414
18										409	321	414
19										405	327	415
20	480	369	211	332	232	243	394	422	393	391	334	417
21										390	341	417
22										376	346	419
23										353	352	420
24										356	357	421
25										362	360	421
26										366	364	421
27										372	367	422
28										378	370	420
29										381	375	420
30										384	380	422
31										387		423
Мин.										433	392	423
Ср.										397	341	408
Макс.										353	255	380

Год. макс:	*Ср. год:*	*Год. мин:*
Датум:	T (°C) ДА	*Датум:*

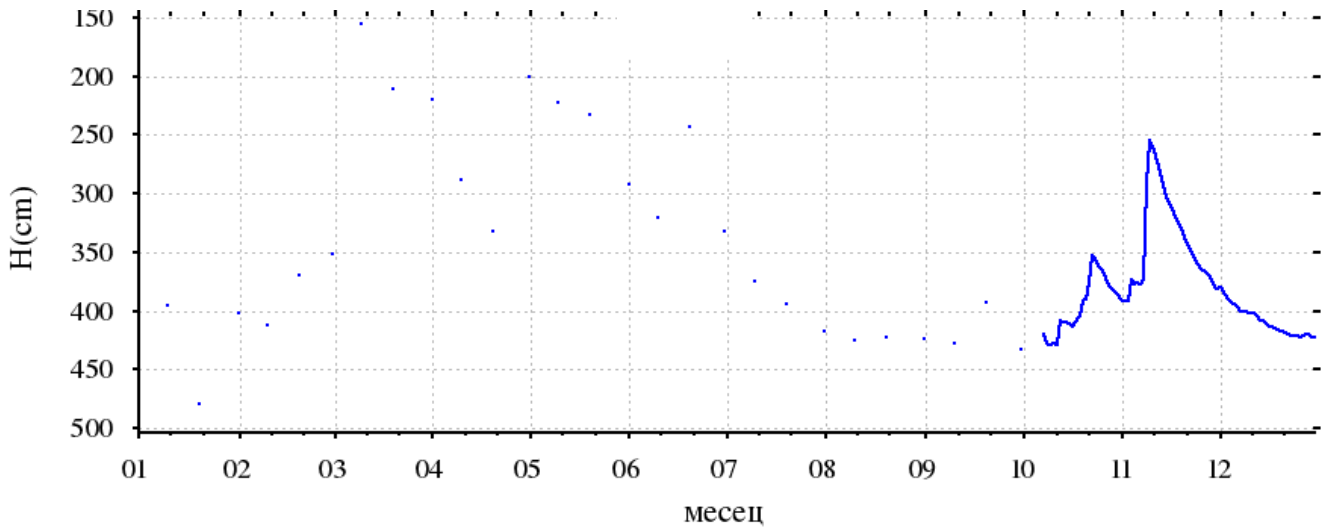

Шифра станице: 838A
Назив пијезометра: Боговађа
Водно тело: 121
KOL_GW_S_1
Кота 0 (мнм): 116.28
Кота терена (мнм): 115.26

Дан	I	II	III	IV	V	VI	VII	VIII	IX	X	XI	XII
1	522	467	447	361	358	427	444	482	486	494	470	448
10	480	475	297	396	384	436	463	489	498	493	417	463
20	482	474	352	440	391	386	472	482	492	468	436	466
Мин.	522	475	447	440	391	436	472	489	498	494	470	466
Ср.	495	472	368	399	378	416	460	484	492	485	441	459
Макс.	480	467	297	361	358	386	444	482	486	468	417	448

Год. макс: 297 Ср. год: 442 Год. мин: 522
Датум: 10.03.2016 T (°C) ДА Датум: 01.01.2016

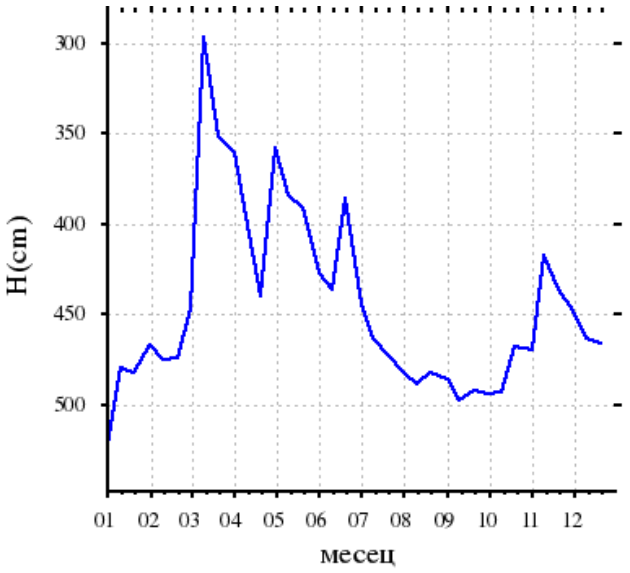

Шифра станице: 839A
Назив пијезометра: Дивци-Суво поље
Водно тело: 121
KOL_GW_S_1
Кота 0 (мнм): 139.38
Кота терена (мнм): 138.24

Дан	I	II	III	IV	V	VI	VII	VIII	IX	X	XI	XII
1	355	312	282	278	326	312	330	394	393	393	330	334
10	313	316	252	289	299	302	336	396	398	391	313	339
20	332	318	271	342	307	321	393	391	388	362	322	345
Мин.	355	318	282	342	326	321	393	396	398	393	330	345
Ср.	333	315	268	303	311	312	353	394	393	382	322	339
Макс.	313	312	252	278	299	302	330	391	388	362	313	334

Год. макс: 252 Ср. год: 335 Год. мин: 398
Датум: 10.03.2016 T (°C) ДА Датум: 10.09.2016

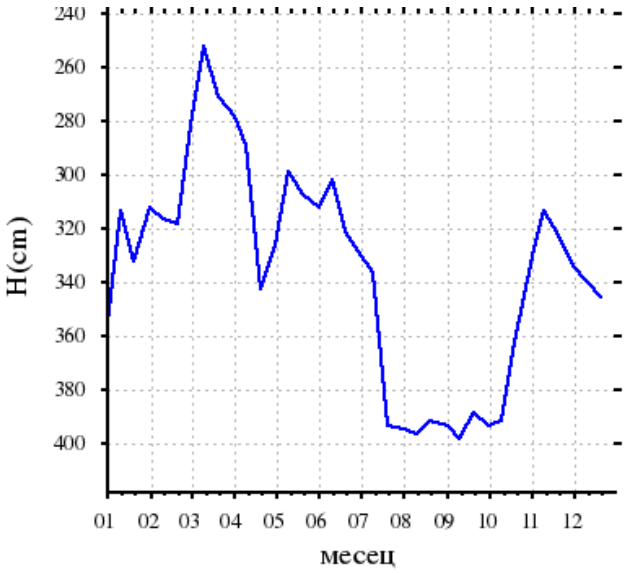

Шифра станице: 840A
Назив пијезометра: Дивци
Водно тело: 121
KOL_GW_S_1
Кота 0 (мнм): 139.65
Кота терена (мнм): 138.65

Дан	I	II	III	IV	V	VI	VII	VIII	IX	X	XI	XII
1	447	360	248	242	341	349	361	345	345	411	352	356
10	360	369	218	281	333	338	367	347	428	409	334	362
20	386	367	233	363	340	350	342	340	406	382	346	368
Мин.	447	369	248	363	341	350	367	347	428	411	352	368
Ср.	398	365	233	295	338	346	357	344	393	401	344	362
Макс.	360	360	218	242	333	338	342	340	345	382	334	356

Год. макс: 218 Ср. год: 348 Год. мин: 447
Датум: 10.03.2016 T (°C) ДА Датум: 01.01.2016

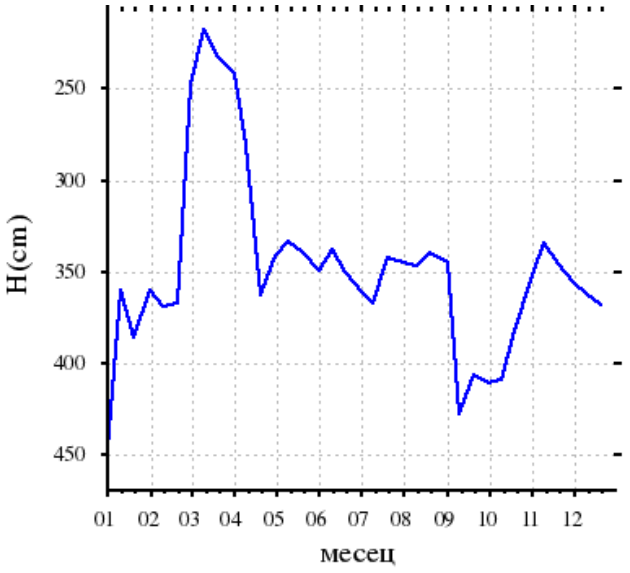

Шифра станице: 842A
Назив пијезометра: Ваљево-пољ.школа

Водно тело: 121
KOL_GW_S_1

Кота 0 (мнм): 167.41
Кота терена (мнм): 166.32

Дан	I	II	III	IV	V	VI	VII	VIII	IX	X	XI	XII
1	430	417	391	419	471	483	469	484	485	486	496	489
10	402	422	340	445	440	466	485	488	498	493	472	492
20	409	423	381	462	477	422	489	480	494	490	485	493
Мин.	430	423	391	462	477	483	489	488	498	493	496	493
Ср.	411	421	371	442	463	457	481	484	492	490	484	490
Макс.	402	417	340	419	440	422	469	480	485	486	472	485

Год. макс:	340	Ср. год:	456	Год. мин:	498
Датум:	10.03.2016	T (°C)	HE	Датум:	10.09.2016

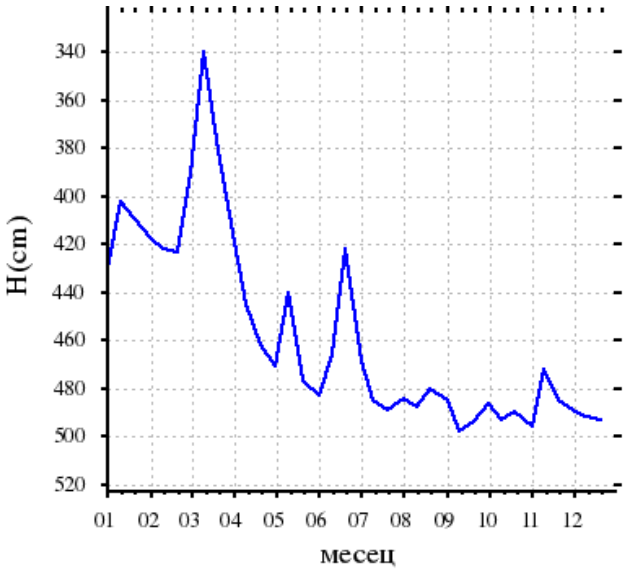

Назив водног тела : Лозничко Поље
Шифра водног тела : DR GW I 1
Број водног тела : 124
Површина водног тела : 243,88 km^2
Број хидр. станица подземних вода : 10



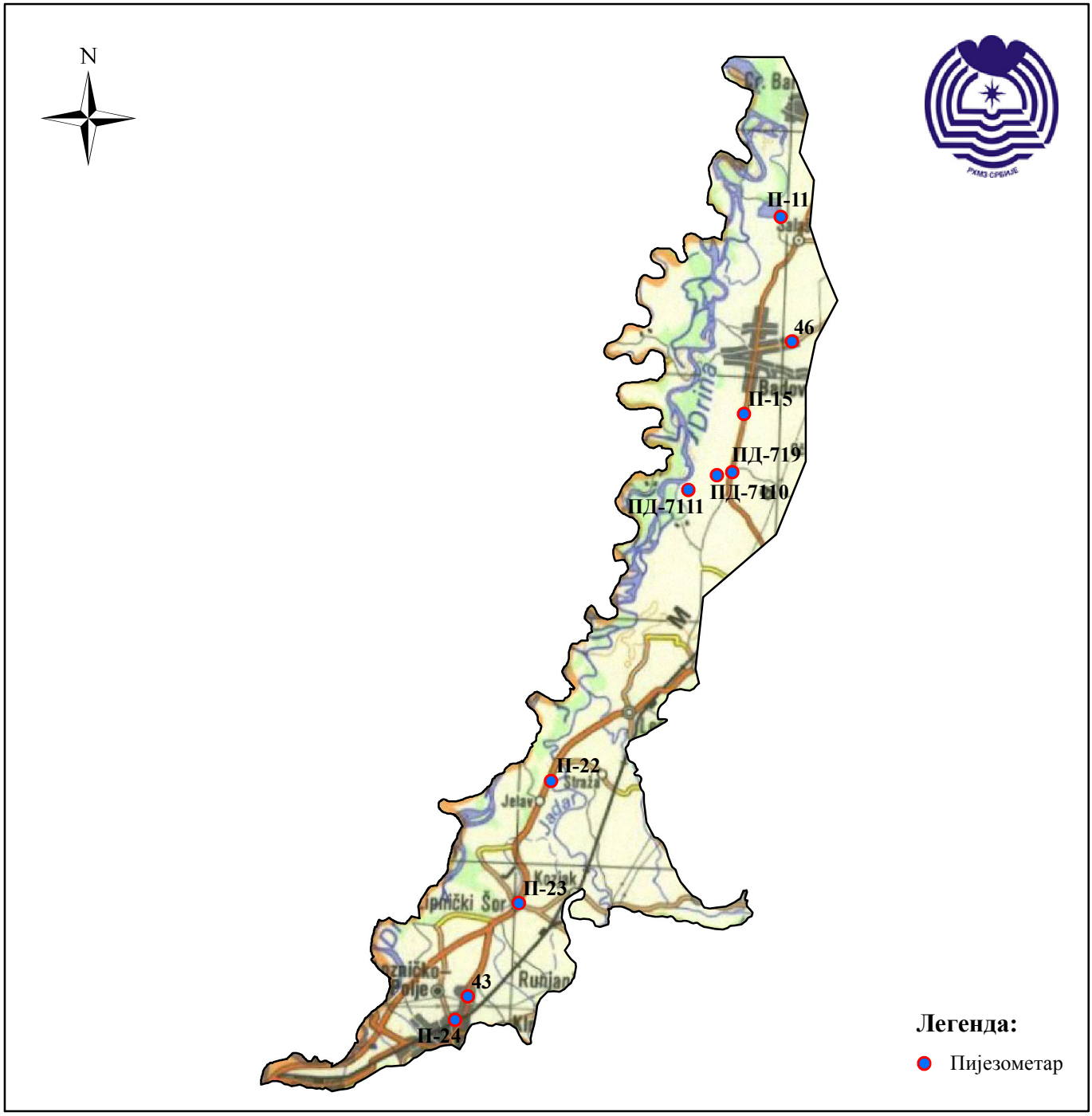

Шифра станице: **П-15**	*Водно тело:* **124**	*Кота 0 (мнм):*	**91.31**
Назив пијезометра: **Бадовинци**	**DR_GW_I_1**	*Кота терена (мнм):*	**90.95**

Дан	*I*	*II*	*III*	*IV*	*V*	*VI*	*VII*	*VIII*	*IX*	*X*	*XI*	*XII*
1		533	497	428	458	429		513	527	540	527	486
2		533	495	429	459	431	476	514	527	542	528	488
3		533	492	429	459	433	478	514	527	544	529	490
4		533	489	430	459	435	479	515	526	546	530	492
5		533	486	431	459	437	481	516	527	548	529	494
6		533	482	432	456	439	482	517	528	549	527	496
7		532	478	433	453	442	485	519	529	550	526	497
8	561	532	474	433	450	444	487	520	529	550	524	498
9	560	532	468	433	448	446	489	521	529	550	522	498
10	559	533	461	433	447	448	491	521	529	549	518	499
11	559	533	454	434	446	450	493	522	528	549	510	499
12	558	532	448	435	441	452	495	522	527	548	499	501
13	556	531	444	435	441	454	496	521	528	547	489	503
14	554	529	441	437	440	456	498	521	529	545	481	504
15	551	527	438	438	439	457	497	521	530	543	474	506
16	546	526	438	439	439	458	497	522	530	540	469	507
17	542	524	437	440	439	459	497	523	530	538	465	508
18	538	521	437	441	439	460	497	525	531	537	463	509
19	535	517	437	443	438	460	498	525	531	536	462	510
20		513	438	445	437	461		526	533	535	462	511
21		509	440	446	435	463	500	526	534	534	463	513
22		506	440	448	434	464	502	526	534	533	465	513
23		503	439	449	432	465	503	527	534	531	468	514
24		502	440	451	430	466	505	527	534	529	470	514
25		502	438	452	429	466	506	527	535	528	472	515
26	530	501		454	428	466	508	527	536	527	474	516
27	531	501		455	426	467	509	527	536	527	476	518
28	531	499	429	456	425	469	509	527	537	527	479	521
29	532	498	427	458	425	470	510	526	538	527	481	524
30	532		427	458	425	472	511	527	539	527	484	526
31	532		427		428		512	527		528		529
Мин.		533		458	459	472		527	539	550	530	529
Ср.		521		440	441	454		522	531	539	489	506
Макс.		498		428	425	429		513	526	527	462	486

Год. макс:	*Ср. год:*	*Год. мин:*
Датум:	T (°C) ДА	*Датум:*

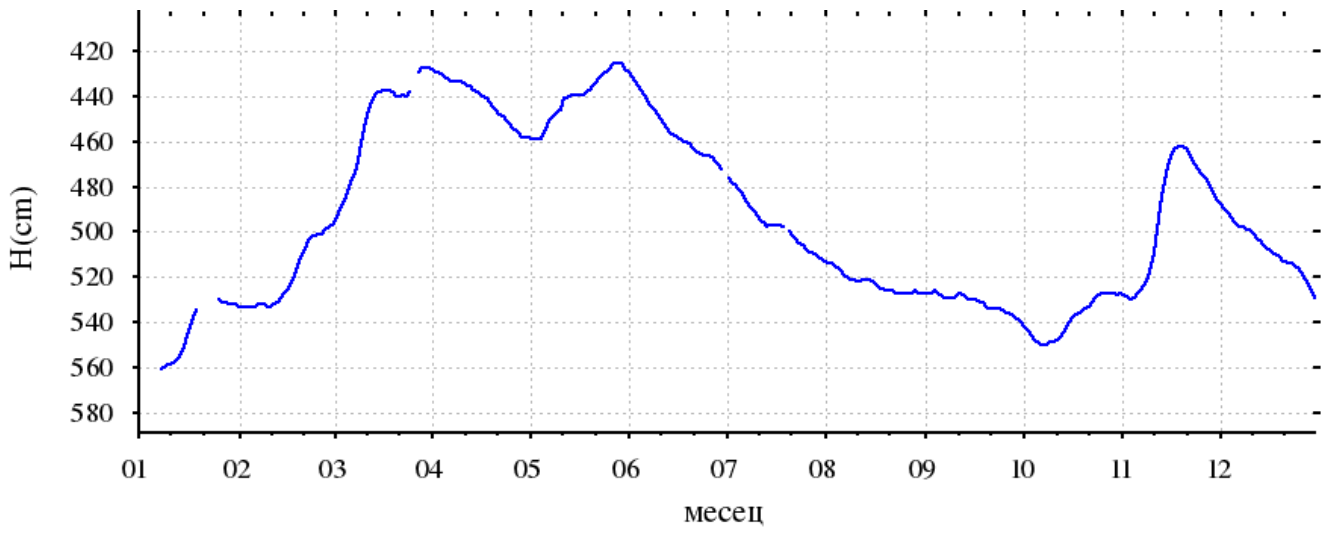

Шифра станице: П-24 **Водно тело:** 124 **Кота 0 (мнм):**
Назив пијезометра: Лозница - поље DR_GW_I_1 **Кота терена (мнм):**

Дан	I	II	III	IV	V	VI	VII	VIII	IX	X	XI	XII
1	505	488	483	417	423	412	414	440	461	479	491	484
2		488	481	417	418	412	415	441	484	479	491	485
3		488	480	417	415	414	418	442	461	479	489	486
4		488	480	417	411	416	420	443	459	480	489	486
5		489	479	417	406	416	421	445	459	480	489	487
6		488	479	418	405	417	423	446	461	480	489	487
7	507	488	478	418	405	418	425	440	462	481	489	488
8	506	489	478	419	406	418	426	441	463	482	485	488
9	503	489	477	420	407	419	428	443	464	482	477	489
10	499	489	476	421	406	420	429	446	464	483	478	489
11	495	490	474	422	406	421	431	449	464	484	477	489
12	493	490	467	422	401	422	432	451	467	485	477	490
13		489	464	422	399	422	433	452	468	485	477	490
14	493	490	463	423	399	422	434	451	470	486	477	491
15	490	491	461	422	398	424	427	453	471	486	477	491
16	488	492	460	423	397	425	415	455	472	487	477	492
17	488	492	459	424	398	426	418	451	473	488	477	493
18	487	491	458	425	398	427	420	451	471	488	477	493
19	487	491	457	426	398	425	422	455	471	487	477	494
20	487	492	457	426	400	424	424	456	470	488	478	494
21	487	492	456	426	401	427	427	454	471	488	479	494
22	487	492	444	426	401	428	428	445	472	484	479	495
23		492	429	425	401	428	430	447	473	484	480	495
24	487	493	423	424	403	429	432	448	473	485	480	496
25	486	492	421	423	406	430	433	450	473	486	481	496
26	487	490		423	408	422	434	453	474	487	481	497
27	487	489		424	409	405	435	454	475	488	482	497
28	487	488	417	426	409	407	436	453	476	489	483	498
29	487	487	417	425	410	409	437	456	477	489	484	498
30	487		417	425	412	412	438	459	478	489	484	499
31	487		416		413		439	460		490		499
Мин.		493		426	423	430	439	460	484	490	491	499
Ср.		490		422	405	420	427	450	469	485	482	492
Макс.		487		417	397	405	414	440	459	479	477	484

Год. макс: **Ср.** **Год. мин:**
Датум: T (°C) ДА **Датум:**

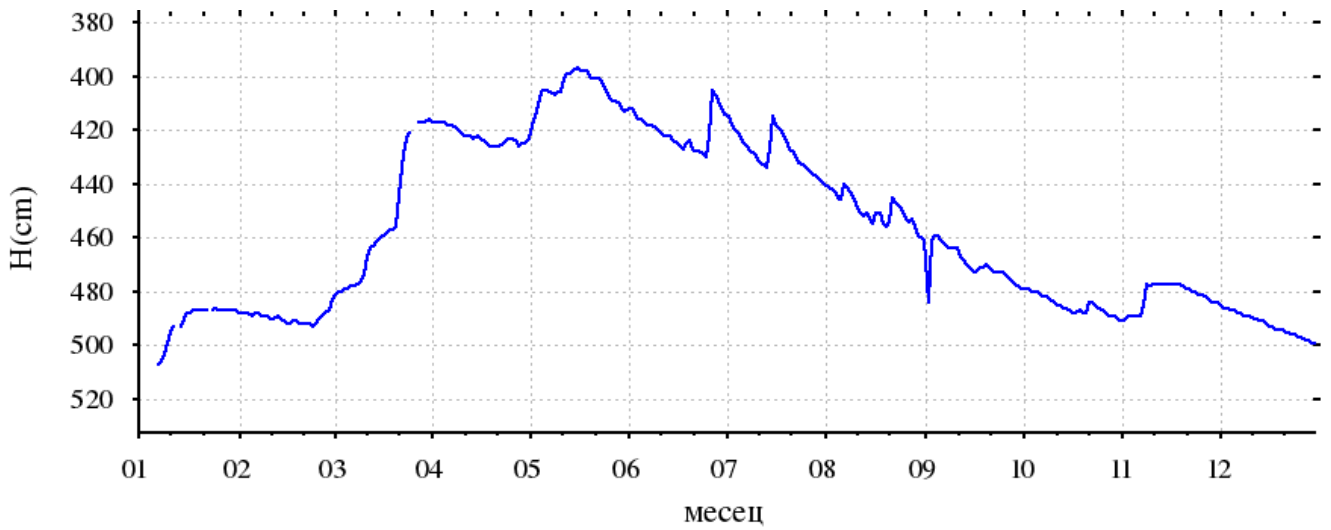

Шифра станице: **Пд-7111**	*Водно тело:* **124**	*Кота 0 (мнм):*	**98.69**
Назив пијезометра: **Пуревине**	**DR_GW_I_1**	*Кота терена (мнм):*	

Дан	*I*	*II*	*III*	*IV*	*V*	*VI*	*VII*	*VIII*	*IX*	*X*	*XI*	*XII*
1	549	512	438	415	440	447	507	540	510	559	501	472
2	555	510	420	415	442	453	508	527	509	563	507	458
3	563	507	410	412	450	436	497	527	507	565	520	461
4	557	504	392	420	442	432	488	535	505	567	503	481
5	546	514	396	428	424	461	512	533	532	567	490	487
6	534	503	397	426	396	468	514	533	529	555	480	481
7	531	506	378	413	413	481	522	538	522	545	477	470
8	532	512	353	404	404	470	511	537	528	548	488	470
9	551	525	335	408	409	474	508	539	511	538	454	465
10	538	503	340	410	424	475	514	538	502	542	389	468
11	525	505	355	425	424	468	523	536	501	529	365	482
12	509	515	349	418	425	481	527	512	526	527	374	504
13	495	488	354	419	422	495	511	507	537	508	368	486
14	482	481	361	427	424	478	504	524	537	502	358	486
15	473	474	375	429	431	466	501	535	524	492	366	500
16	470	474	382	429	447	466	498	537	527	486	377	480
17	470	465	386	431	442	468	487	544	511	511	385	488
18	477	427	389	435	435	460	517	530	535	521	396	496
19	478	432	400	448	414	474	511	529	536	516	401	503
20	481	427	414	440	409	481	511	530	540	498	411	495
21	485	427	419	441	411	492	510	525	538	490	433	487
22	483	444	424	441	407	471	522	526	512	486	445	481
23	494	450	400	453	394	473	535	527	521	481	446	485
24	512	454	390	458	400	468	518	519	534	477	442	482
25	516	457	383	446	396	459	526	513	546	491	444	500
26	521	458	392	448	396	478	521	530	544	496	445	526
27	499	452	395	443	399	491	518	506	538	497	452	538
28	505	442	396	450	397	491	517	503	546	497	459	538
29	519	448	406	450	416	496	516	513	548	515	466	547
30	498		408	445	431	493	521	538	552	497	478	536
31	513		413		446		521	516		500		537
Мин.	563	525	438	458	450	496	535	544	552	567	520	547
Ср.	512	476	389	431	420	472	513	527	527	518	437	493
Макс.	470	427	335	404	394	432	487	503	501	477	358	458

Год. макс:	335	*Ср. год:*	476	*Год. мин:*	567
Датум:	09.03.2016	T (°C)	ДА	*Датум:*	05.10.2016

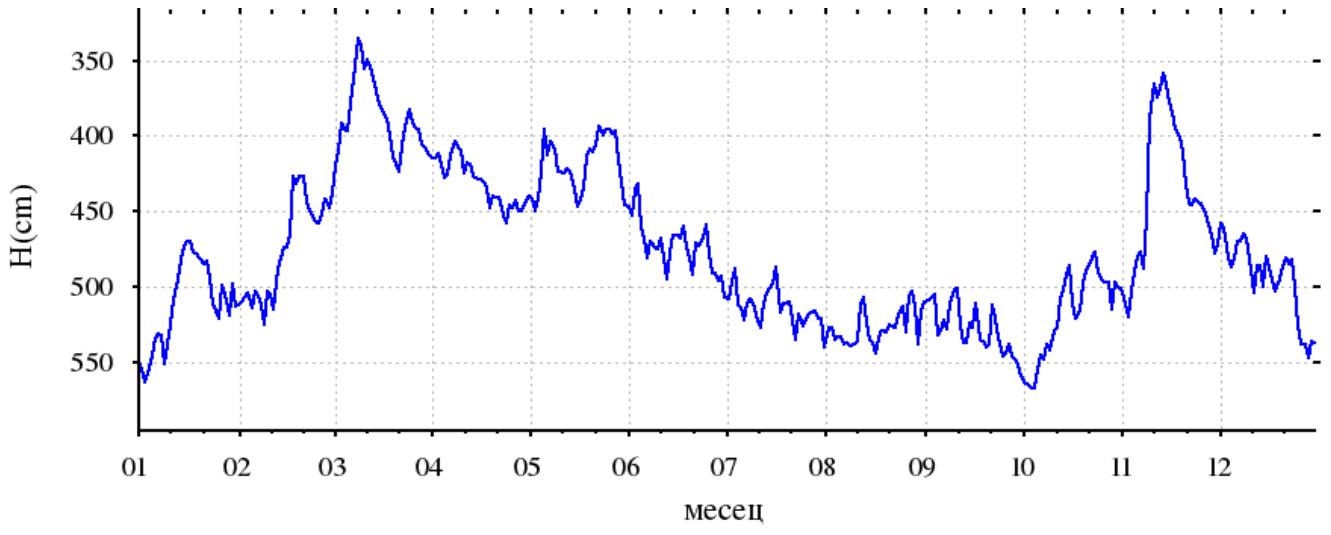

Шифра станице: 43
Назив пијезометра: Лозничко поље

Водно тело: 124
DR_GW_I_1

Кота 0 (мнм): 119.24
Кота терена (мнм): 118.94

Дан	I	II	III	IV	V	VI	VII	VIII	IX	X	XI	XII
1	337	254	242	170	187	195	198	228	242	264	271	250
10	272	255	231	186	178	202	218	229	249	274	241	255
20	249	257	209	194	170	210	210	240	256	272	243	262
Мин.	337	257	242	194	187	210	218	240	256	274	271	262
Ср.	286	255	227	183	178	202	209	232	249	270	252	256
Макс.	249	254	209	170	170	195	198	228	242	264	241	250

Год. макс: 170 Ср. год: 233 Год. мин: 337
Датум: 01.04.2016 T (°C) HE Датум: 01.01.2016

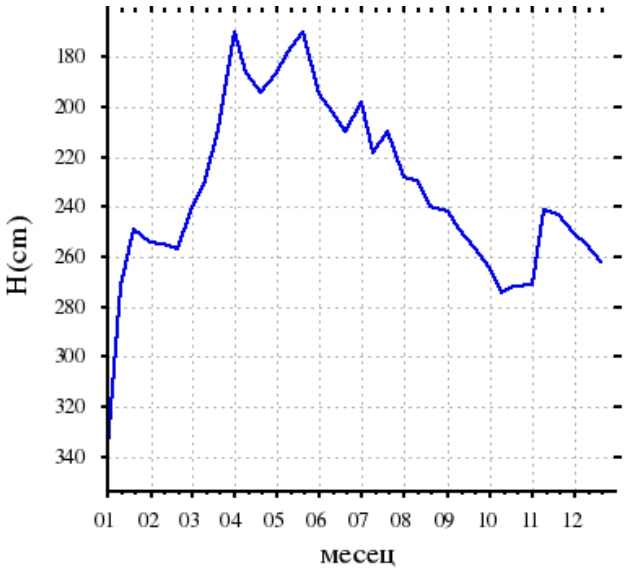

Шифра станице: 46
Назив пијезометра: Бадовинци

Водно тело: 124
DR_GW_I_1

Кота 0 (мнм): 88.54
Кота терена (мнм): 88.19

Дан	I	II	III	IV	V	VI	VII	VIII	IX	X	XI	XII
1	525	501	477	400	418	391	422	465	488	502	501	464
10	527	501	456	400	412	393	438	474	491	512	495	472
20	510	494	424	407	396	411	450	482	495	506	464	481
Мин.	527	501	477	407	418	411	450	482	495	512	501	481
Ср.	521	499	452	402	409	398	437	474	491	507	487	472
Макс.	510	494	424	400	396	391	422	465	488	502	464	464

Год. макс: 391 Ср. год: 462 Год. мин: 527
Датум: 01.06.2016 T (°C) HE Датум: 10.01.2016

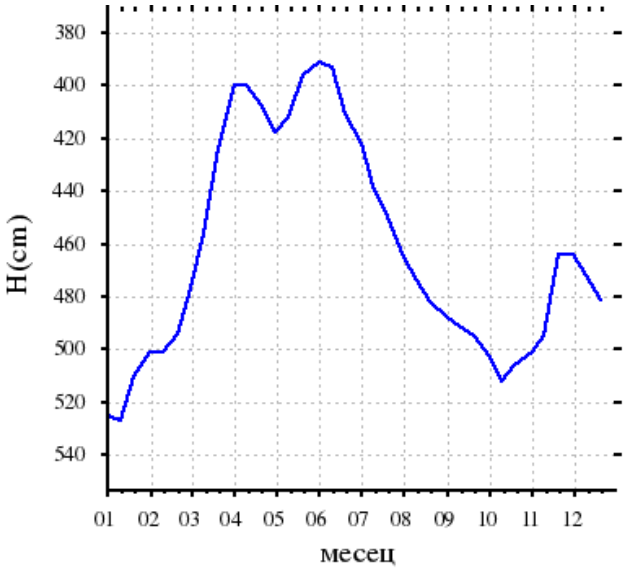

Шифра станице: П-11
Назив пијезометра: Црнобарски Салаш

Водно тело: 124
DR_GW_I_1

Кота 0 (мнм): 87.67
Кота терена (мнм): 87.35

Дан	I	II	III	IV	V	VI	VII	VIII	IX	X	XI	XII
1	662	642	575	562	562	538	608	638				
10	655	661	562	568	538	576	618	653				
20	660	590	560	582	525	592	632	680				
Мин.	662	661	575	582	562	592	632	680				
Ср.	659	631	566	571	542	569	619	657				
Макс.	655	590	560	562	525	538	608	638				

Год. макс: Ср. год: Год. мин:
Датум: T (°C) HE Датум:

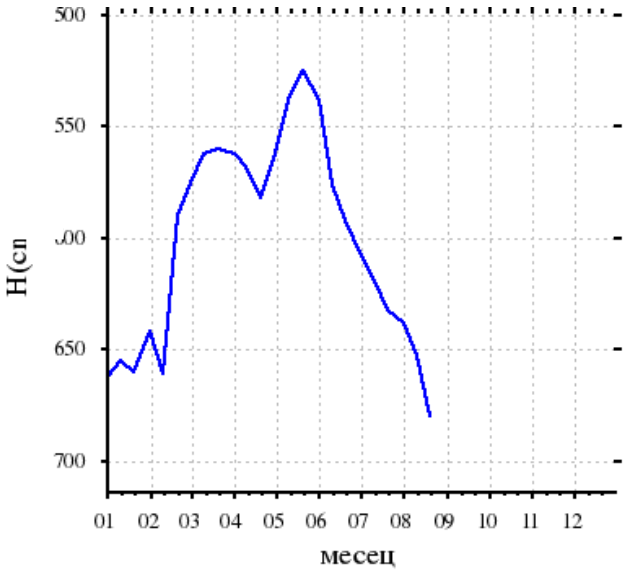

Шифра станице: П-22
Назив пијезометра: Стража

Водно тело: 124
DR_GW_I_1

Кота 0 (мнм):
Кота терена (мнм):

Дан	I	II	III	IV	V	VI	VII	VIII	IX	X	XI	XII
1	337	304	294	233	281	284	307	335	336	347	339	316
10	313	304	267	267	253	295	319	334	342	349	312	324
20	298	305	258	279	255	298	327	335	341	345	306	331
Мин.	337	305	294	279	281	298	327	335	342	349	339	331
Ср.	316	304	273	260	263	292	318	335	340	347	319	324
Макс.	298	304	258	233	253	284	307	334	336	345	306	316

Год. макс:	233	Ср. год:	308	Год. мин:	349
Датум:	01.04.2016	Т (°C)	НЕ	Датум:	10.10.2016

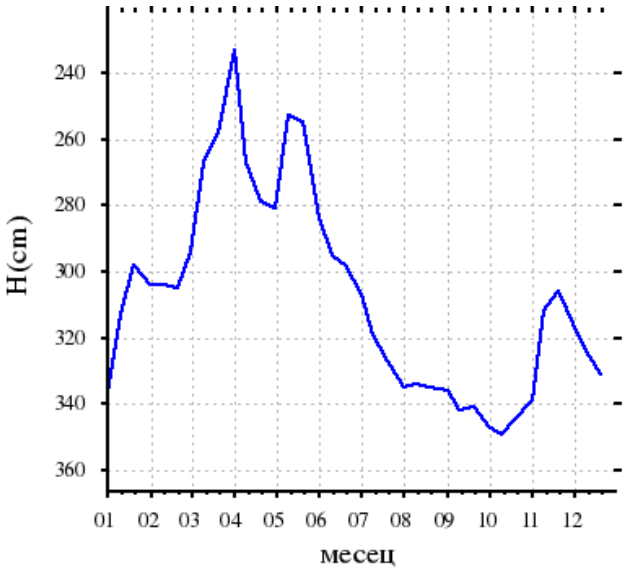

Шифра станице: П-23
Назив пијезометра: Липнички шор

Водно тело: 124
DR_GW_I_1

Кота 0 (мнм):
Кота терена (мнм):

Дан	I	II	III	IV	V	VI	VII	VIII	IX	X	XI	XII
1	449	367	355	260	312	314	337	357	368	382	385	364
10	391	366	338	287	297	322	348	362	372	389	368	367
20	371	365	310	303	291	325	349	366	377	387	362	372
Мин.	449	367	355	303	312	325	349	366	377	389	385	372
Ср.	404	366	334	283	300	320	345	362	372	386	372	368
Макс.	371	365	310	260	291	314	337	357	368	382	362	364

Год. макс:	260	Ср. год:	351	Год. мин:	449
Датум:	01.04.2016	Т (°C)	НЕ	Датум:	01.01.2016

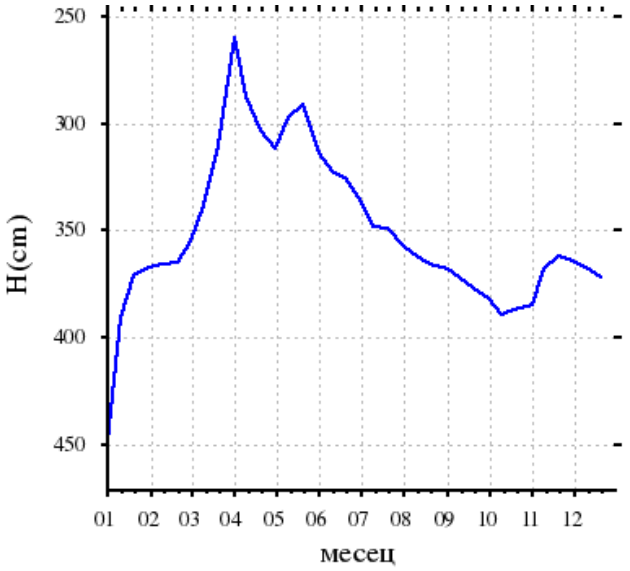

Шифра станице: Пд-7110
Назив пијезометра: Шишиновача

Водно тело: 124
DR_GW_I_1

Кота 0 (мнм): 96.12
Кота терена (мнм):

Дан	I	II	III	IV	V	VI	VII	VIII	IX	X	XI	XII
1	612	587	552	488	504	483	518	550	563	576	571	537
10	609	587	524	487	439	497	531	557	566	588	555	545
20	583	569	507	495	489	508	537	561	570	575	522	556
Мин.	612	587	552	495	504	508	537	561	570	588	571	556
Ср.	601	581	528	490	477	496	529	556	566	580	549	546
Макс.	583	569	507	487	439	483	518	550	563	575	522	537

Год. макс:	439	Ср. год:	542	Год. мин:	612
Датум:	10.05.2016	Т (°C)	ДА	Датум:	01.01.2016

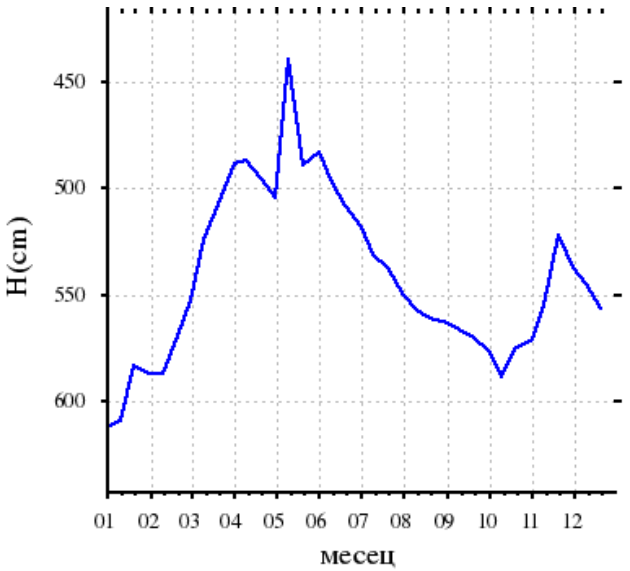

Шифра станице: Пд-719
Назив пијезометра: Горње поље

Водно тело: 124
DR_GW_I_1

Кота 0 (мнм): 94.87
Кота терена (мнм):

Дан	I	II	III	IV	V	VI	VII	VIII	IX	X	XI	XII
1	619	597	565	504		496	529	561	576	589	584	553
10	616	596	540	503	510	542		569		598	568	559
20	592	579	523	510	502	521	550	605	583	587	538	572
Мин.	619	597	565	510		542		605		598	584	572
Ср.	609	591	543	506		520		578		591	563	561
Макс.	592	579	523	503		496		561		587	538	553

Год. макс:
Датум:

Ср. год:
T (°C) ДА

Год. мин:
Датум:

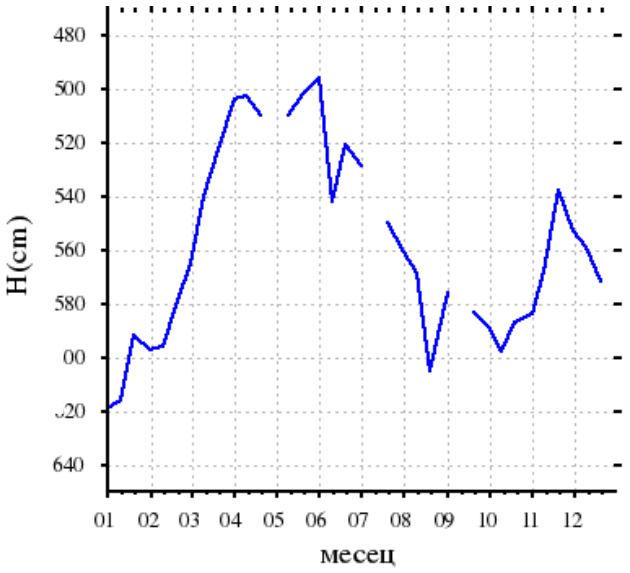

Назив водног тела : Западни Срем - плиоцен
Шифра водног тела : SA GW I 6
Број водног тела : 151
Површина водног тела : 1172,92 km^2
Број хидр. станица подземних вода : 11



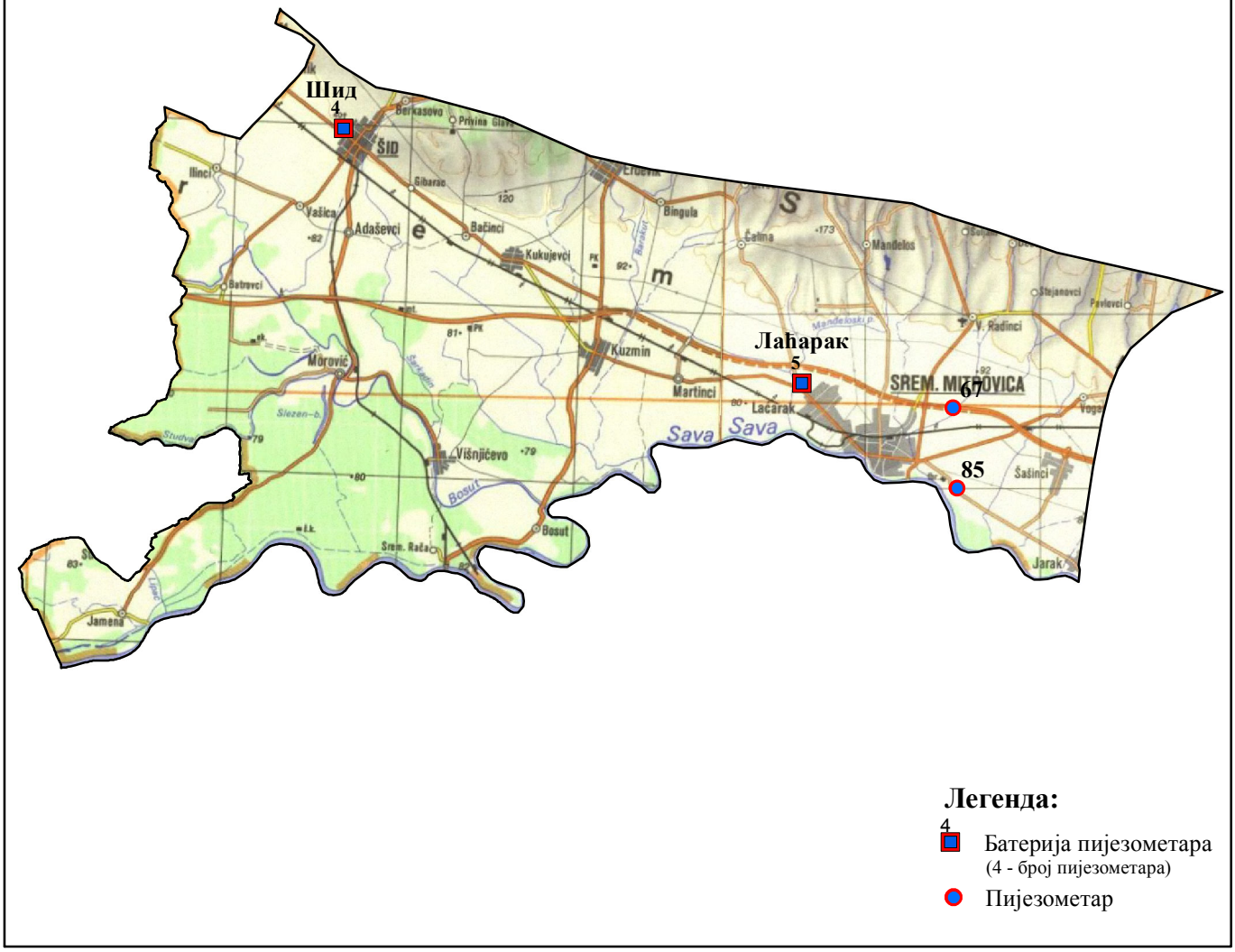

Легенда:

4 Батерија пијезометара
(4 - број пијезометара)

Пијезометар

0 5 10 15 20 km

Шифра станице: **0231/д**	*Водно тело:* **151**	*Кота 0 (мнм):*	**81.70**
Назив пијезометра: **Лаћарак (Л-1/д)**	**SA_GW_I_6**	*Кота терена (мнм):*	**81.45**

Дан	*I*	*II*	*III*	*IV*	*V*	*VI*	*VII*	*VIII*	*IX*	*X*	*XI*	*XII*
1	320	273	246	206	238	233	266	309	350	364	352	306
2	320	274	244	208	237	234	268	311	352	364	351	307
3		274	241	207	238	236	269	314	354	366	351	308
4		275	239	208	239	237	272	316	354	368	350	309
5		276	237	210	238	238	274	318	353	369	349	310
6		276	234	211	235	240	276	320	352	369	347	311
7		275	233	212	233	242	279	320	352	369	347	312
8	319	275	232	214	233	243	281	322	353	369	346	312
9	320	274	230	215	231	244	284	322	354	368	343	312
10	320	274	228	216	230	246	286	324	356	369	341	311
11	319	275	226	218	229	247	288	326	356	370	337	311
12	319	274	224	219	226	247	290	328	357	368	332	313
13	317	273	221	221	225	247	294	329	358	367	328	315
14	315	272	218	222	224	248	297	330	359	366	325	316
15	310	272	217	224	223	250	296	332	359	365	321	317
16	303	272	216	225	224	251	292	333	359	364	317	318
17	298	270	214	226	224	253	290	334	360	365	315	318
18	291	267	213	227	224	255	290	335	360	364	313	318
19	287	265	212	229	224	254	290	337	360	363	311	318
20	283	263	211	231	224	255	290	338		363	309	319
21	279	260	211	232	223	256	290	340	362	363	308	320
22	276	258	211	232	222	257	290	340	362	361	308	320
23	274	257	209	233	222	259	291	340	363	360	308	321
24	272	256	208	234	222	260	293	341	363	359	308	321
25	272	255	207	234	223	261	296	342	361	358	308	321
26	272	253		236	224	262	299	343	361	357	307	322
27	273	251		237	225	262	301	344	362	356	305	323
28	273	249	203	238	226	263	303	344	363	355	306	324
29	274	247	204	237	226	263	305	345	363	355	307	326
30	273			238	229	265	306	347	363	353	307	326
31	272		205		232		307	348		352		326
Мин.		276		238	239	265	307	348		370	352	326
Ср.		267		222	228	250	289	331		363	324	316
Макс.		247		206	222	233	266	309		352	305	306

Год. макс:	*Ср. год:*	*Год. мин:*
Датум:	T (°C) ДА	*Датум:*

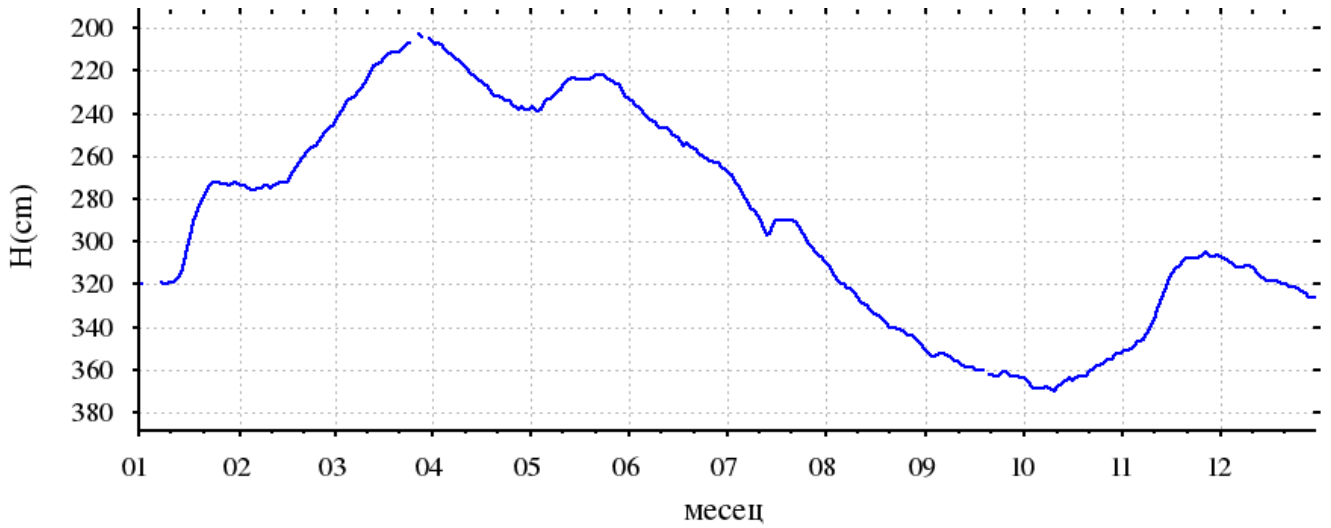

Шифра станице: 0231
Назив пијезометра: Лаћарак-ГМС (Л-1)
Водно тело: 151
SA_GW_I_6
Кота 0 (мнм): 81.65
Кота терена (мнм): 81.47

Дан	I	II	III	IV	V	VI	VII	VIII	IX	X	XI	XII
1	190	145	136	122	136	133	163	205				
5	185	143	130	125	136	144	172	213				
10	177	145	128	128	134	148	181	223				
15	141	148	118	128	131	151	188	235				
20	140	150	126	126	136	154	186					
25	140	142	115	125	138	161	181					
Мин.	190	150	136	128	138	161	188					
Ср.	162	146	126	126	135	149	179					
Макс.	140	142	115	122	131	133	163					

Год. макс: *Ср. год:* *Год. мин:*
Датум: T (°C) ДА *Датум:*

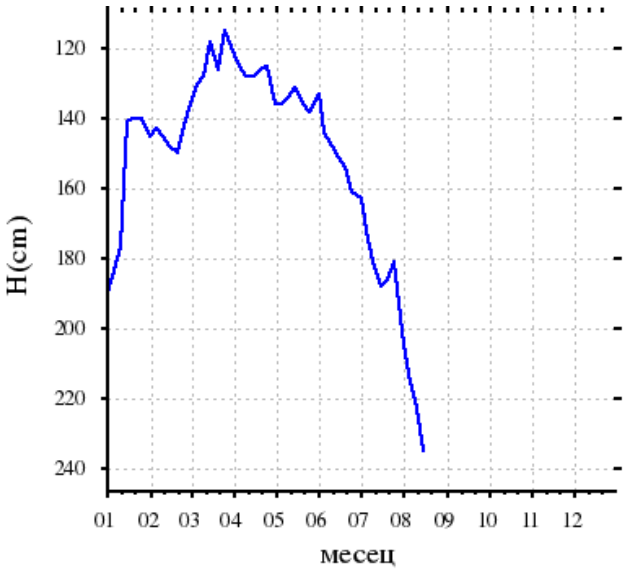

Шифра станице: 0231/1
Назив пијезометра: Лаћарак (Л-1/1)
Водно тело: 151
SA_GW_I_6
Кота 0 (мнм): 81.68
Кота терена (мнм): 81.53

Дан	I	II	III	IV	V	VI	VII	VIII	IX	X	XI	XII
1	190	147	138	125	144	135	165	207				
5	185	145	134	129	140	147	172	217				
10	179	147	130	130	138	150	182	224				
15	144	151	122	133	133	155	191	235				
20	151	148	130	131	136	156	186					
25	145	145	116	130	138	160	183					
Мин.	190	151	138	133	144	160	191					
Ср.	166	147	128	130	138	151	180					
Макс.	144	145	116	125	133	135	165					

Год. макс: *Ср. год:* *Год. мин:*
Датум: T (°C) НЕ *Датум:*

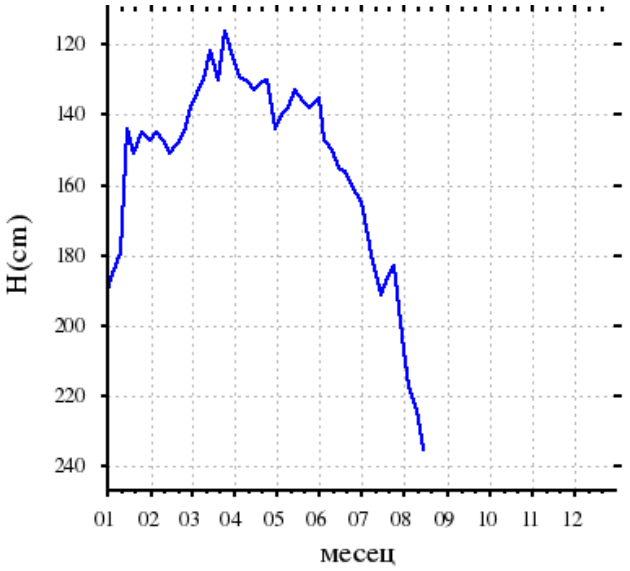

Шифра станице: 0231/2
Назив пијезометра: Лаћарак (Л-1/2)
Водно тело: 151
SA_GW_I_6
Кота 0 (мнм): 81.75
Кота терена (мнм): 81.55

Дан	I	II	III	IV	V	VI	VII	VIII	IX	X	XI	XII
1	200	155	144	134	149	144	173	215				
5	192	151	143	137	148	154	176	223				
10	188	155	140	139	146	158	190	232				
15	152	157	129	140	147	163	199	242				
20	141	158	137	139	148	164	191					
25	152	157	125	138	146	169	194					
Мин.	200	158	144	140	149	169	199					
Ср.	171	156	136	138	147	159	187					
Макс.	141	151	125	134	146	144	173					

Год. макс: *Ср. год:* *Год. мин:*
Датум: T (°C) НЕ *Датум:*

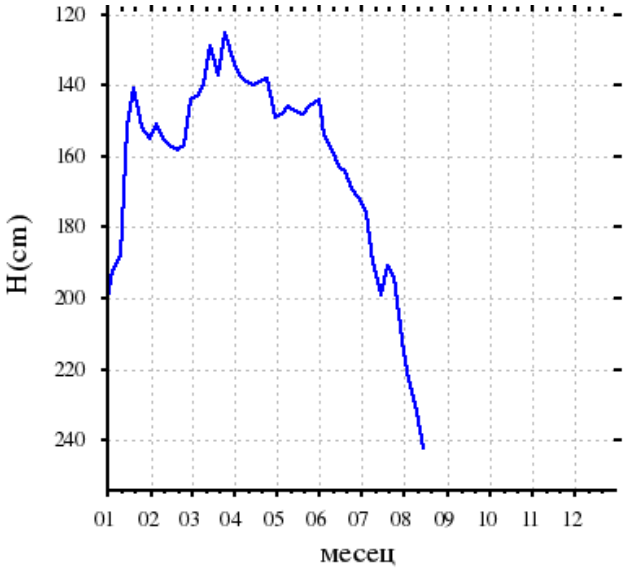

Шифра станице: 0231/Д
Назив пијезометра: Лаћарак (Л-1/Д)

Водно тело: 151
SA_GW_I_6

Кота 0 (мнм): 81.56
Кота терена (мнм): 81.46

Дан	I	II	III	IV	V	VI	VII	VIII	IX	X	XI	XII
1	395	341	292	251	300	274	328	375				
5	390	340	277	258	296	299	347	382				
10	391	341	264	260	282	304	356	388				
15	359	337	249	275	279	308	361	395				
20	334	316	250	272	278	319	353					
25	331	305	246	271	277	322	358					
Мин.	395	341	292	275	300	322	361					
Ср.	367	330	263	265	285	304	351					
Макс.	331	305	246	251	277	274	328					

Год. макс: Ср. год: Год. мин:
Датум: Т (°C) ДА Датум:

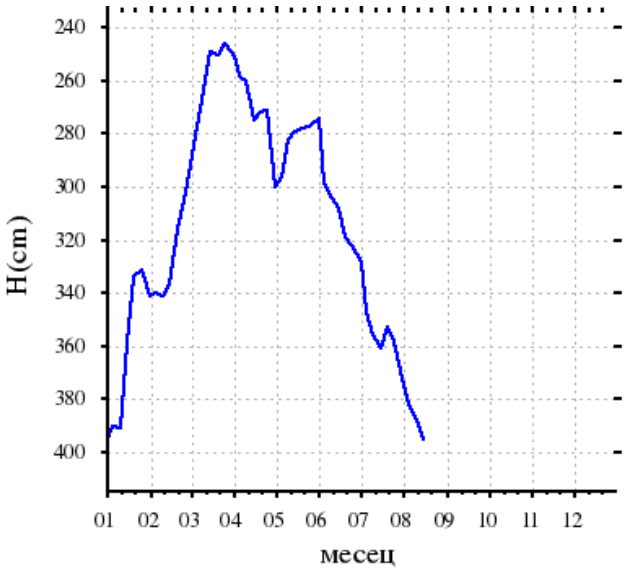

Шифра станице: 0241
Назив пијезометра: Шид-ант.радио Шид (Ш-1)

Водно тело: 151
SA_GW_I_6

Кота 0 (мнм): 101.22
Кота терена (мнм): 101.07

Дан	I	II	III	IV	V	VI	VII	VIII	IX	X	XI	XII
1	759	764	765	753	747	725	707	680	693	708	723	722
5	761	766	760	752	741	724	704	682	697	718	723	728
10	764	768	760	750	737	721	698	684	704	718	722	728
15	761	769	757	748	735	719	698	684	706	717	719	729
20	759	766	756	747	732	715	682	685	703	717	718	730
25	764	766	755	746	727	713	682	686	707	718	720	733
Мин.	764	769	765	753	747	725	707	686	707	718	723	733
Ср.	761	767	759	749	737	720	695	684	702	716	721	728
Макс.	759	764	755	746	727	713	682	680	693	708	718	722

Год. макс: 680 Ср. год: 728 Год. мин: 769
Датум: 01.08.2016 Т (°C) ДА Датум: 15.02.2016

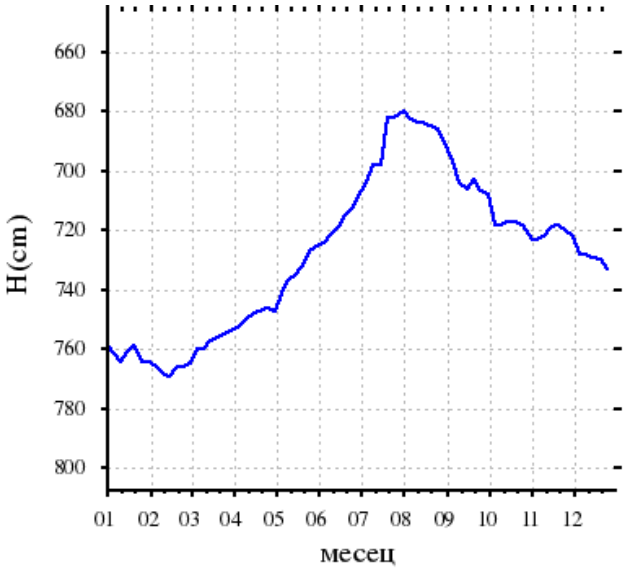

Шифра станице: 0241/Д
Назив пијезометра: Шид (Ш-1/Д)

Водно тело: 151
SA_GW_I_6

Кота 0 (мнм): 101.06
Кота терена (мнм): 100.98

Дан	I	II	III	IV	V	VI	VII	VIII	IX	X	XI	XII
1	1066	1050	1049	1039	1037	1028	1018	1018	1033	1044	1048	1043
5	1064	1052	1044	1037	1035	1029	1018	1018	1037	1046	1047	1047
10	1062	1055	1048	1038	1030	1029	1024	1023	1038	1047	1047	1047
15	1058	1050	1046	1037	1029	1028	1027	1025	1038	1048	1047	1048
20	1056	1052	1043	1037	1027	1028	1012	1028	1040	1048	1042	1049
25	1057	1050	1041	1036	1027	1026	1018	1028	1042	1049	1042	1049
Мин.	1066	1055	1049	1039	1037	1029	1027	1028	1042	1049	1048	1049
Ср.	1061	1052	1045	1037	1031	1028	1020	1023	1038	1047	1046	1047
Макс.	1056	1050	1041	1036	1027	1026	1012	1018	1033	1044	1042	1043

Год. макс: 1012 Ср. год: 1039 Год. мин: 1066
Датум: 20.07.2016 Т (°C) ДА Датум: 01.01.2016

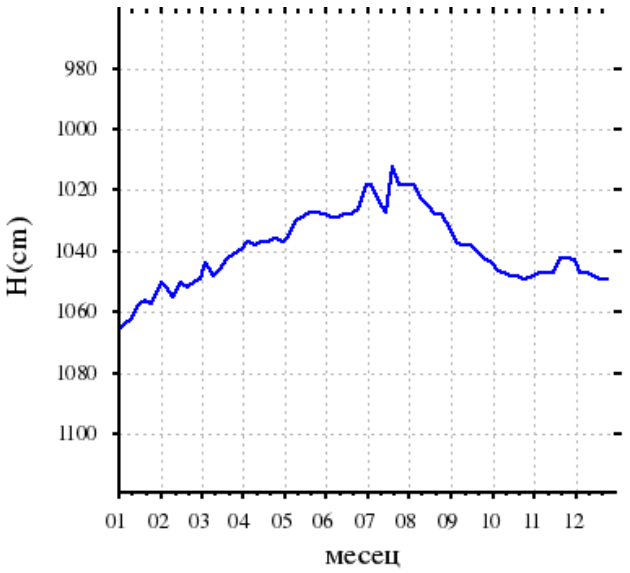

Шифра станице: 0241/д
Назив пијезометра: Шид (Ш-1/д)

Водно тело: 151
SA_GW_I_6

Кота 0 (мнм): 101.08
Кота терена (мнм): 101.01

Дан	I	II	III	IV	V	VI	VII	VIII	IX	X	XI	XII
1	756	760	760	749	734	723	705	679	692	706	721	720
10	761	764	757	748	732	719	696	682	703	716	721	726
20	756	763	753	747	729	715	682	685	701	718	717	727
Мин.	761	764	760	749	734	723	705	685	703	718	721	727
Ср.	758	762	757	748	732	719	694	682	699	713	720	724
Макс.	756	760	753	747	729	715	682	679	692	706	717	720

Год. макс:	679	Ср. год:	726	Год. мин:	764
Датум:	01.08.2016	T (°C)	HE	Датум:	10.02.2016

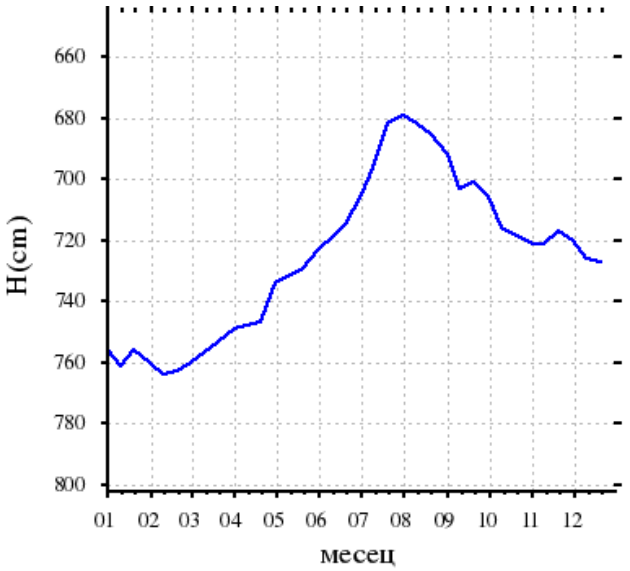

Шифра станице: 0241д1
Назив пијезометра: Шид (Ш-1/д-1)

Водно тело: 151
SA_GW_I_6

Кота 0 (мнм): 101.10
Кота терена (мнм): 101.05

Дан	I	II	III	IV	V	VI	VII	VIII	IX	X	XI	XII
1	747	752	753	738	732	713	697	668	682	696	712	712
10	752	755	748	736	728	711	687	672	694	706	713	717
20	748	755	744	738	720	707	672	675	691	707	708	720
Мин.	752	755	753	738	732	713	697	675	694	707	713	720
Ср.	749	754	748	737	727	710	685	672	689	703	711	716
Макс.	747	752	744	736	720	707	672	668	682	696	708	712

Год. макс:	668	Ср. год:	717	Год. мин:	755
Датум:	01.08.2016	T (°C)	HE	Датум:	10.02.2016

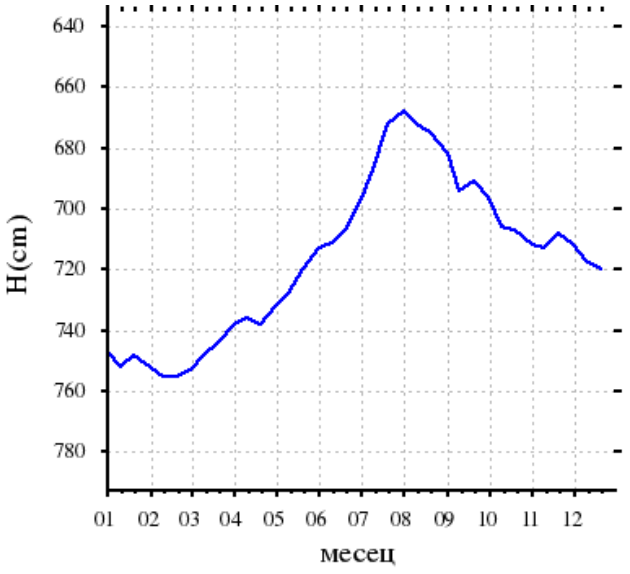

Шифра станице: **0221/Д**	*Водно тело:* **152**	*Кота 0 (мнм):*	**80.47**
Назив пијезометра: **Никинци (НИ-1/Д)**	**SA_GW_I_7**	*Кота терена (мнм):*	**80.31**

Дан	*I*	*II*	*III*	*IV*	*V*	*VI*	*VII*	*VIII*	*IX*	*X*	*XI*	*XII*
1	467	422	417	321	346	340	360	420	442	439	439	414
2	467	423	416	323	343	337	363	407	443	439	438	413
3	466	422	414	324	339	338	365	407	448	439	438	415
4	466	422	412	326	338	338	368	412	444	440	439	417
5	465	422	412	328	336	340	373	414	445	440	438	417
6	466	423	411	325	331	340	387	414	441	440	437	417
7	465	422	409	328	328	340	381	417	442	442	436	418
8	467	422	405	330	327	345	376	416	443	441	435	419
9	467	422	400	328	326	344	379	421	445	442	431	418
10	466	420	396	330	325	352	382	421	446	442	419	419
11	461	421	391	332	324	352	384	420	444	441	417	419
12	457	422	385	335	324	350	383	422	449	442	415	419
13	454	421	380	337	319	348	389	426	449	440	413	420
14	453	421	373	337	317	341	386	427	451	440	414	421
15	451	421	369	337	316	341	388	425	450	440	413	421
16	439	423	365	338	317	343	385	427	452	440	412	422
17	434	425	364	341	317	343	382	429	451	441	411	424
18	431	423	361	341	319	347	382	427	451	442	411	423
19	430	421	359	343	318	349	384	428	450	441	411	424
20	428	423	359	344	321	347	386	436	448	441	411	424
21	427	423	358	347	320	347	387	430	433	441	412	425
22	427	422	358	349	324	349	398	435	434	440	412	425
23	427	421	353	349	324	356	394	431	434	438	412	426
24	426	420	339	347	324	349	396	431	436	439	413	426
25	425	422	333	347	325	356	398	432	435	439	412	426
26	424	420	327	346	327	352	395	433	435	439	412	426
27	423	419	323	346	330	357	397	436	437	439	412	426
28	423	419	320	347	334	356	399	440	438	440	412	427
29	424	418	318	346	335	356	403	440	440	439	414	428
30	424		319	347	335	357	405	449	438	439	415	429
31	422		320		342		406	440		439		429
Мин.	467	425	417	349	346	357	406	449	452	442	439	429
Ср.	444	422	370	337	327	347	386	426	443	440	420	422
Макс.	422	418	318	321	316	337	360	407	433	438	411	413

Год. макс:	316	*Ср. год:*	399	*Год. мин:*	467
Датум:	15.05.2016	T (°C)	ДА	*Датум:*	01.01.2016

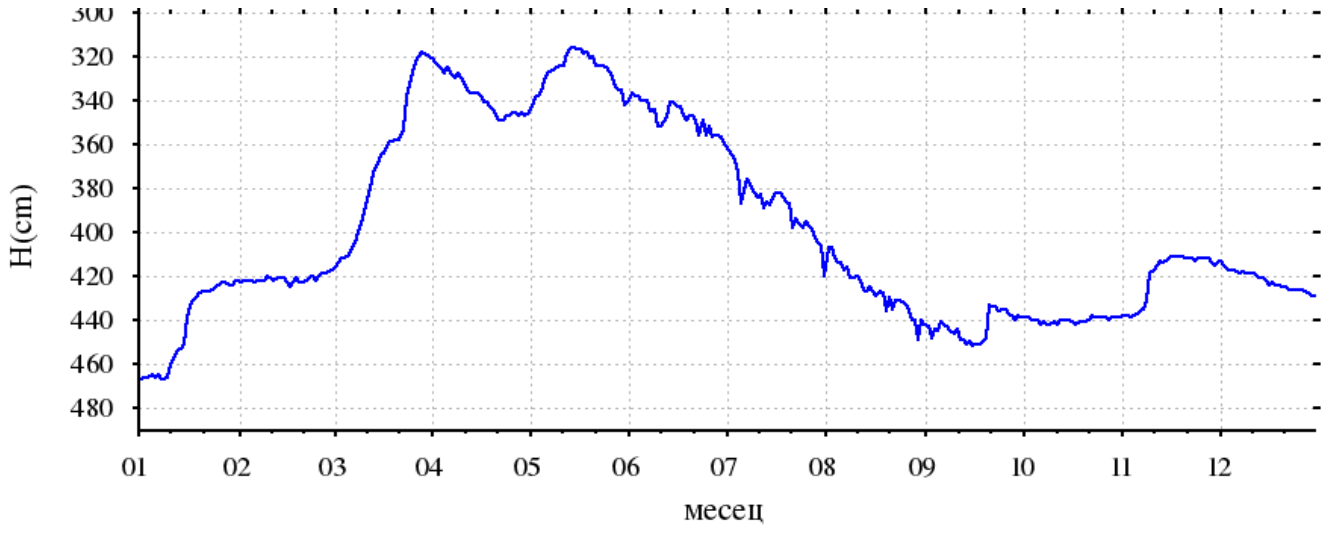

Назив водног тела : Источни Срем - плиоцен
Шифра водног тела : SA GW I 7
Број водног тела : 152
Површина водног тела : 2248,99 km^2
Број хидр. станица подземних вода : 10



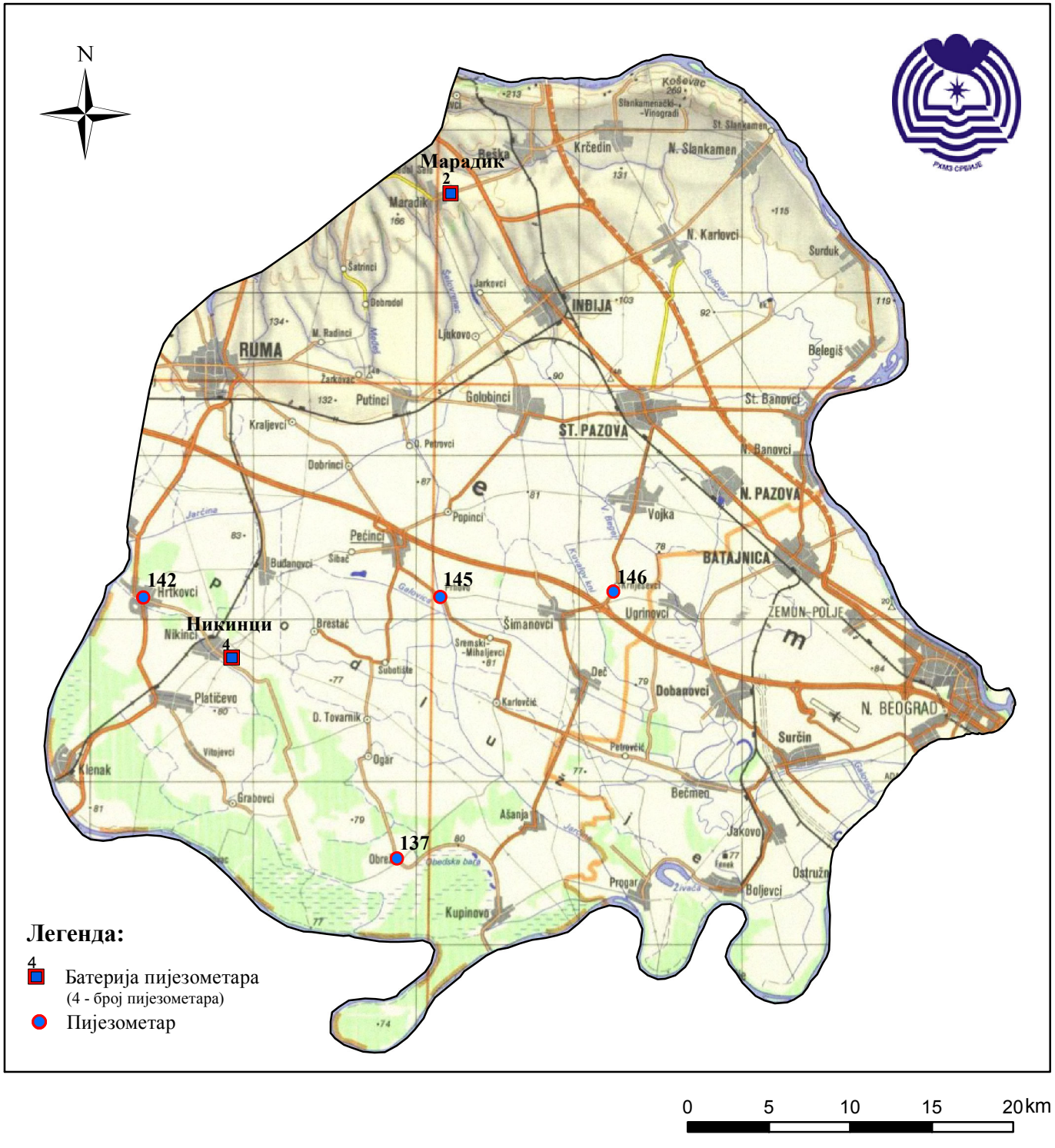

Легенда:

4 Батерија пијезометара
(4 - број пијезометара)

Пијезометар

Шифра станице: 0191
Назив пијезометра: Марадик (МА-1)

Водно тело: 152
SA_GW_I_7

Кота 0 (мнм): 164.85
Кота терена (мнм): 164.75

Дан	I	II	III	IV	V	VI	VII	VIII	IX	X	XI	XII
1	1705	1708	1715	1719	1728	1729	1724	1714	1716	1719	1725	1724
5	1705	1707	1716	1721	1729	1727	1722	1715	1718	1720	1725	1725
10	1706	1706	1718	1723	1730	1726	1719	1715	1720	1721	1724	1726
15	1706	1710	1719	1725	1731	1725	1716	1714	1720	1723	1724	1727
20	1708	1712	1720	1726	1730	1725	1715	1715	1720	1724	1724	1728
25	1710	1714	1720	1727	1730	1724	1714	1715	1719	1725	1724	1729
Мин.	1710	1714	1720	1727	1731	1729	1724	1715	1720	1725	1725	1729
Ср.	1707	1710	1718	1724	1730	1726	1718	1715	1719	1722	1724	1727
Макс.	1705	1706	1715	1719	1728	1724	1714	1714	1716	1719	1724	1724

Год. макс:	1705	Ср. год:	1720	Год. мин:	1731
Датум:	01.01.2016	T (°C)	ДА	Датум:	15.05.2016

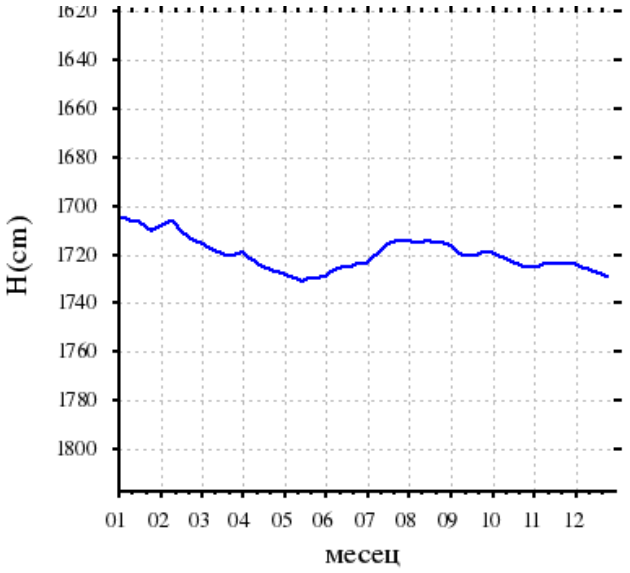

Шифра станице: 0191/Д
Назив пијезометра: Марадик (МА-1/Д)

Водно тело: 152
SA_GW_I_7

Кота 0 (мнм): 164.86
Кота терена (мнм): 164.68

Дан	I	II	III	IV	V	VI	VII	VIII	IX	X	XI	XII
1	1705	1708	1715	1719	1728	1729	1724	1714	1716	1719	1725	1724
5	1705	1707	1716	1721	1729	1727	1722	1715	1718	1720	1725	1725
10	1706	1706	1718	1723	1730	1726	1719	1715	1720	1721	1724	1726
15	1706	1710	1719	1725	1731	1725	1716	1714	1720	1723	1724	1727
20	1708	1712	1720	1726	1730	1725	1715	1715	1720	1724	1724	1728
25	1710	1714	1720	1727	1730	1724	1714	1715	1719	1725	1724	1729
Мин.	1710	1714	1720	1727	1731	1729	1724	1715	1720	1725	1725	1729
Ср.	1707	1710	1718	1724	1730	1726	1718	1715	1719	1722	1724	1727
Макс.	1705	1706	1715	1719	1728	1724	1714	1714	1716	1719	1724	1724

Год. макс:	1705	Ср. год:	1720	Год. мин:	1731
Датум:	01.01.2016	T (°C)	ДА	Датум:	15.05.2016

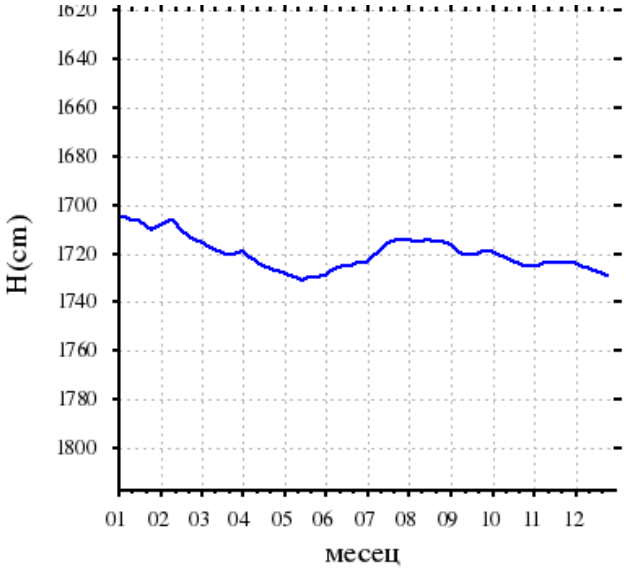

Шифра станице: 137
Назив пијезометра: Обреж (137)

Водно тело: 152
SA_GW_I_7

Кота 0 (мнм): 78.99
Кота терена (мнм): 78.44

Дан	I	II	III	IV	V	VI	VII	VIII	IX	X	XI	XII
1	410	420	400	350	335	340	350	360	380	390	410	425
10	415	420	380	340	340	345	355	370	385	395	415	425
20	415	425	360	330	340	345	360	370	390	405	420	430
Мин.	415	425	400	350	340	345	360	370	390	405	420	430
Ср.	413	422	380	340	338	343	355	367	385	397	415	427
Макс.	410	420	360	330	335	340	350	360	380	390	410	425

Год. макс:	330	Ср. год:	382	Год. мин:	430
Датум:	20.04.2016	T (°C)	НЕ	Датум:	20.12.2016

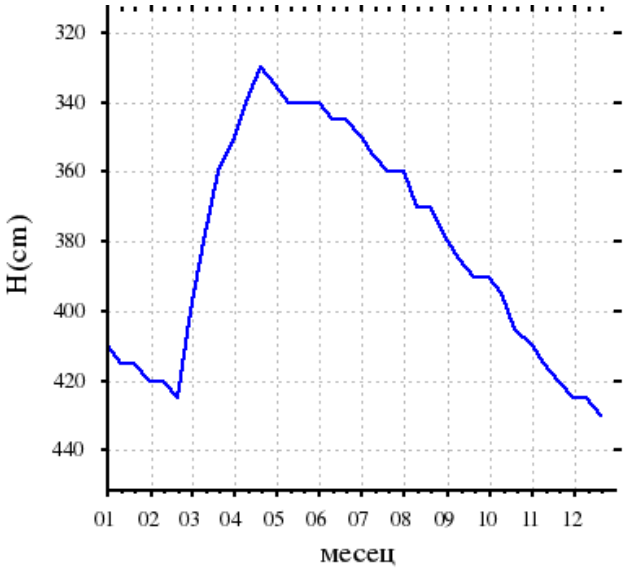

Шифра станице: 145
Назив пијезометра: Прхово (145)

Водно тело: 152
SA_GW_I_7

Кота 0 (мнм): 77.67
Кота терена (мнм): 77.27

Дан	I	II	III	IV	V	VI	VII	VIII	IX	X	XI	XII
1	285	243	226	181	184	195	218	264	305	301	288	270
10	263	240	220	184	186	195	238	290	293	294	255	272
20	262	238	204	199	179	193	245	289	295	291	251	276
Мин.	285	243	226	199	186	195	245	290	305	301	288	276
Ср.	270	240	217	188	183	194	234	281	298	295	265	273
Макс.	262	238	204	181	179	193	218	264	293	291	251	270

Год. макс: 179 Ср. год: 245 Год. мин: 305
Датум: 20.05.2016 T (°C) HE Датум: 01.09.2016

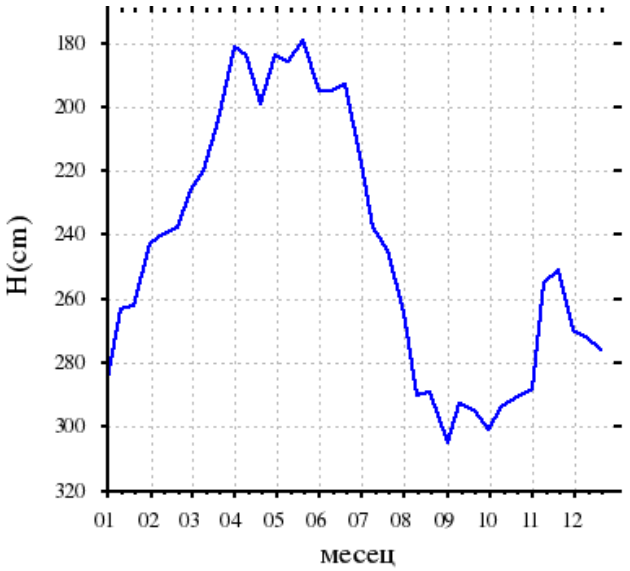

Шифра станице: 146
Назив пијезометра: Крњешевци

Водно тело: 152
SA_GW_I_7

Кота 0 (мнм): 76.10
Кота терена (мнм): 75.55

Дан	I	II	III	IV	V	VI	VII	VIII	IX	X	XI	XII
1	159	105	83	85	92	98	141	175	192	214	154	182
10	102	92	68	109	91	121	161	176	188	220	139	175
20	101	99	48	116	113	89	161	174	200	201	142	186
Мин.	159	105	83	116	113	121	161	176	200	220	154	186
Ср.	121	99	66	103	99	103	154	175	193	212	145	181
Макс.	101	92	48	85	91	89	141	174	188	201	139	175

Год. макс: 48 Ср. год: 138 Год. мин: 220
Датум: 20.03.2016 T (°C) HE Датум: 10.10.2016

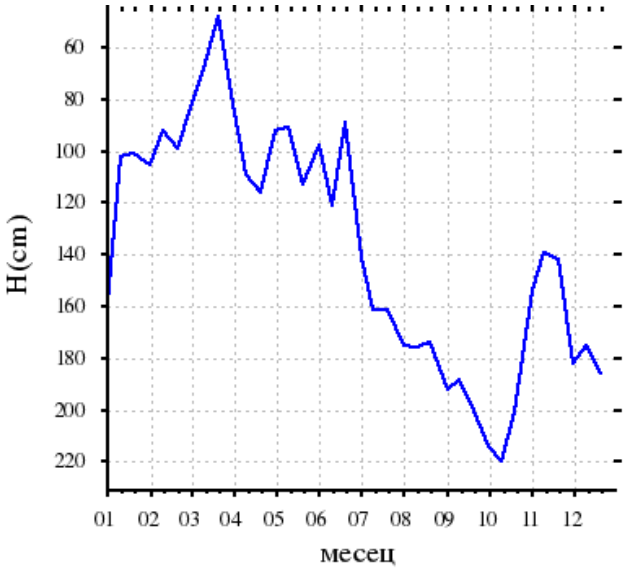

ТЕМПЕРАТУРЕ ПОДЗЕМНИХ ВОДА

Шифра станице:	**0011**	*Водно тело:* **8**	*Кота 0 (мнм):*	**86.96**
Назив пијезометра:	**Сомбор-ГМС (С-1)**	**TIS_GW_SI_1**	*Кота терена (мнм):*	**86.80**

Дан	*I*	*II*	*III*	*IV*	*V*	*VI*	*VII*	*VIII*	*IX*	*X*	*XI*	*XII*
1	13.1	13.2	13.2	13.2	13.1	13.0	12.9	12.9	13.0	13.0	13.0	13.1
2		13.2	13.2	13.2	13.1	13.0	12.9	13.0	13.0	13.0	13.0	13.1
3		13.2	13.2	13.2	13.1	13.0	12.9	13.0	13.0	13.0	13.0	13.1
4		13.2	13.2	13.2	13.1	13.0	12.9	12.9		13.0	13.0	13.1
5		13.2	13.2	13.2	13.1	13.0	12.9	13.0		13.0	13.0	13.1
6		13.2	13.2	13.2	13.1	13.0	12.9	12.9		13.0	13.0	13.1
7	13.1	13.2	13.2	13.2	13.1	13.0	12.9	13.0		13.0	13.0	13.1
8	13.1	13.2	13.2	13.2	13.1	13.0	12.9	13.0		13.0	13.0	13.1
9	13.1	13.2	13.2	13.1	13.1	13.0	12.9	13.0	13.0	13.0	13.0	13.1
10	13.1	13.2	13.2	13.1	13.1	13.0	12.9	13.0	13.0	13.0	13.1	13.1
11	13.1	13.2	13.2	13.1	13.0	13.0	12.9	13.0	13.0	13.0	13.1	13.1
12	13.1	13.2	13.2	13.1	13.0	13.0	12.9	13.0	13.0	13.0	13.1	13.1
13		13.2	13.2	13.1	13.0	13.0	12.9	13.0	13.0	13.0	13.1	13.1
14	13.2	13.2	13.2	13.1	13.0	13.0	13.0	13.0	13.0	13.0	13.1	13.1
15	13.2	13.2	13.2	13.1	13.0	13.0	13.0	13.0	13.0	13.0	13.1	13.2
16	13.2	13.2	13.2	13.1	13.0	13.0	13.0	13.0	13.0	13.0	13.1	13.2
17	13.2	13.2	13.2	13.1	13.0	12.9	13.0	13.0	13.0	13.0	13.1	13.2
18	13.2	13.2	13.2	13.1	13.0	12.9	13.0	13.0	13.0	13.0	13.1	13.2
19	13.2	13.2	13.2	13.1	13.0	13.0	13.0		13.0	13.0	13.1	13.2
20	13.2	13.2	13.2	13.1	13.0	12.9	12.9	13.0	13.0	13.0	13.1	13.2
21		13.2	13.2	13.1	13.0	12.9	13.0	13.0	13.0	13.0	13.1	13.2
22		13.2	13.2	13.1	13.0	13.0	13.0	13.0	13.0	13.0	13.1	13.2
23		13.2	13.2	13.1	13.0	12.9	13.0	13.0	13.0	13.0	13.1	13.2
24	13.2	13.2	13.2	13.1	13.0	12.9	12.9	13.0	13.0	13.0	13.1	13.2
25	13.2	13.2	13.2	13.1	13.0	12.9	12.9	13.0	13.0	13.0	13.1	13.2
26	13.2	13.2		13.1	13.0	12.9	12.9	13.0	13.0	13.0	13.1	13.2
27	13.2	13.2		13.1	13.0	12.9	13.0	13.0	13.0	13.0	13.1	13.2
28	13.2	13.2	13.2	13.1	13.0	12.9	13.0	13.0	13.0	13.0	13.1	13.2
29	13.2	13.2	13.2	13.1	13.0	12.9	13.0	13.0	13.0	13.0	13.1	13.2
30	13.2		13.2	13.1	13.0	12.9	13.0	13.0	13.0	13.0	13.1	13.2
31	13.2		13.2		13.0		13.0	13.0		13.0		13.2
Мин.		13.2		13.1	13.0	12.9	12.9			13.0	13.0	13.1
Ср.		13.2		13.1	13.0	13.0	12.9			13.0	13.1	13.2
Макс.		13.2		13.2	13.1	13.0	13.0			13.0	13.1	13.2

Год. макс: ***Ср. год:*** ***Год. мин:***

Датум: ***Датум:***

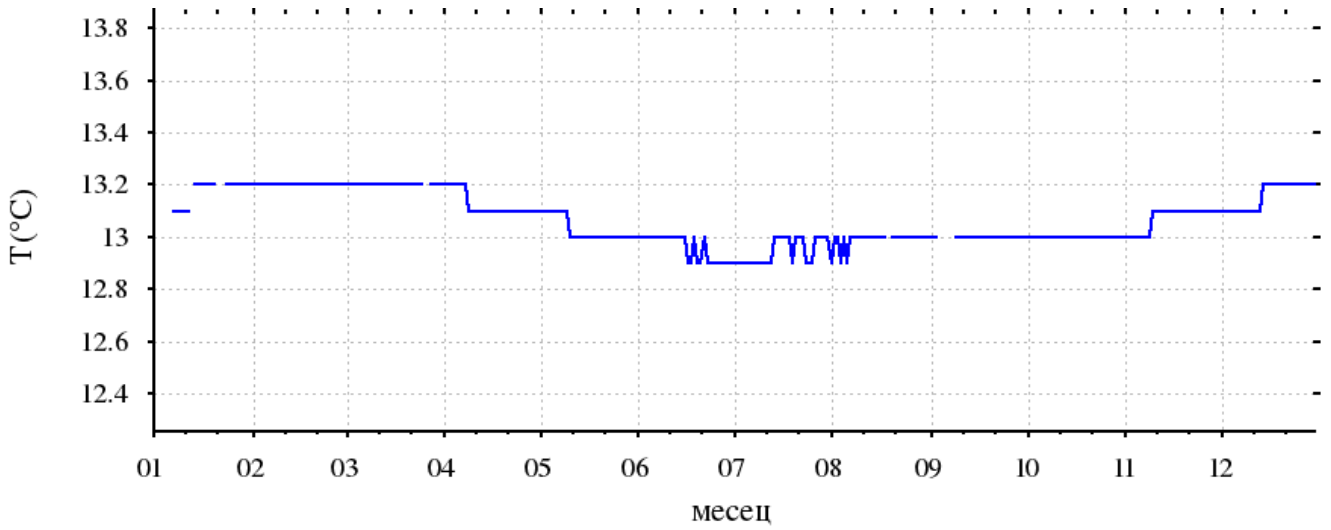

Шифра станице: **0011/Д**
Назив пијезометра: **Сомбор (С-1/Д)**

Водно тело: **8** **TIS_GW_SI_1**
Кота 0 (мнм): **86.79**
Кота терена (мнм): **86.73**

Дан	*I*	*II*	*III*	*IV*	*V*	*VI*	*VII*	*VIII*	*IX*	*X*	*XI*	*XII*
1	14.1	13.6	12.6	12.0	12.0	12.7	13.3	13.5	14.5	14.6	15.1	14.8
5	14.3	13.5	12.5	11.7	11.9	12.5	13.0	14.0	14.3	14.7	15.0	14.8
10	14.2	13.4	12.1	11.7	12.1	12.6	13.0	14.0	14.1	14.8	15.1	14.8
15	14.1	13.5	12.3	12.0	12.2	12.6	13.2	14.4	14.2	15.0	15.0	14.6
20	14.2	13.1	12.2	11.9	12.0	12.8	13.8	14.2	14.9	14.7	15.1	14.3
25	14.0	13.0	11.9	11.6	12.2	12.8	13.6	14.2	14.7	14.5	15.1	14.4
Мин.	14.0	13.0	11.9	11.6	11.9	12.5	13.0	13.5	14.1	14.5	15.0	14.3
Ср.	14.2	13.4	12.3	11.8	12.1	12.7	13.3	14.1	14.5	14.7	15.1	14.6
Макс.	14.3	13.6	12.6	12.0	12.2	12.8	13.8	14.4	14.9	15.0	15.1	14.8

Год. макс: 15.1 ***Ср. год:*** 13.5 ***Год. мин:*** 11.6
Датум: 25.11.2016 ***Датум:*** 25.04.2016

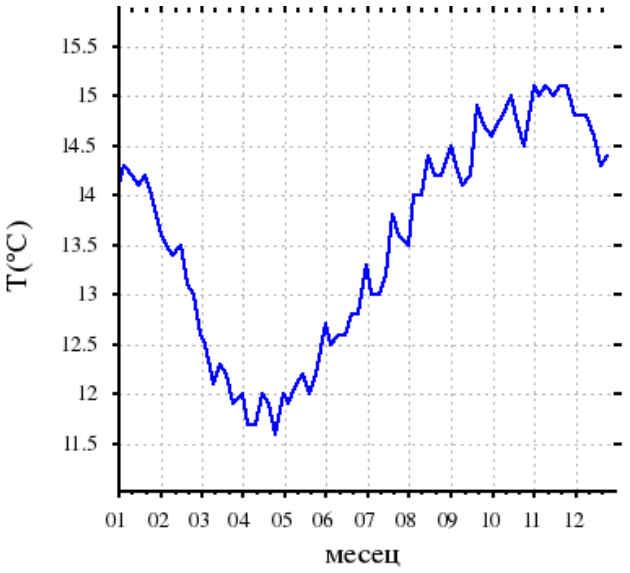

Шифра станице: **0021/Д** *Водно тело:* **9** *Кота 0 (мнм):* **119.41**
Назив пијезометра: **Алекса Шантић (АШ-1/Д)** **TIS_GW_SI_2** *Кота терена (мнм):* **119.35**

Дан	*I*	*II*	*III*	*IV*	*V*	*VI*	*VII*	*VIII*	*IX*	*X*	*XI*	*XII*
1	13.4	13.4	13.4	13.4	13.4	13.4	13.4	13.4	13.4		13.4	13.4
2		13.4	13.4	13.4	13.4	13.4	13.4	13.4	13.4		13.4	13.4
3		13.4	13.4	13.4	13.4	13.4	13.4	13.4	13.4		13.4	13.4
4		13.4	13.4	13.4	13.4	13.4	13.4	13.4	13.4		13.4	13.4
5		13.4	13.4	13.4	13.4	13.4	13.4	13.4	13.4		13.4	13.4
6		13.4	13.4	13.4	13.4	13.4	13.4	13.4	13.4		13.4	13.4
7	13.3	13.4	13.4	13.4	13.4	13.4	13.4	13.4	13.4		13.4	13.4
8	13.3	13.4	13.4	13.4	13.4	13.4	13.4	13.4	13.4		13.4	13.4
9	13.4	13.4	13.4	13.4	13.4	13.4	13.4	13.4	13.4		13.4	13.4
10	13.4	13.4	13.4	13.4	13.4	13.4	13.4	13.4	13.4		13.4	13.4
11	13.3	13.4	13.4	13.4	13.4	13.4	13.4	13.4	13.4		13.4	13.4
12	13.4	13.4	13.4	13.4	13.4	13.4	13.4	13.4	13.4		13.4	
13	13.4	13.4	13.4	13.4	13.4	13.4	13.4	13.4	13.4		13.4	
14	13.4	13.4	13.4	13.4	13.4	13.4	13.4	13.4	13.3		13.3	
15	13.4	13.4	13.4	13.4	13.4	13.4	13.4	13.4	13.3	13.4	13.3	
16	13.4	13.4	13.4	13.4	13.4	13.4	13.4	13.4	13.3	13.4	13.4	
17	13.4	13.4	13.4	13.4	13.4	13.4	13.4	13.4	13.3	13.4	13.4	
18	13.4	13.4	13.4	13.4	13.4	13.4	13.4	13.4	13.3	13.4	13.3	
19	13.4	13.4	13.4	13.4	13.4	13.4	13.4	13.4		13.4	13.3	
20	13.4	13.4	13.4	13.4	13.4	13.4	13.4	13.4		13.4	13.3	
21	13.4	13.4	13.4	13.4	13.4	13.4	13.4	13.4		13.4	13.3	
22	13.4	13.4	13.4	13.4	13.4	13.4	13.4	13.4		13.4	13.4	
23		13.4	13.4	13.4	13.4	13.4	13.4	13.4		13.3	13.3	
24	13.4	13.4	13.4	13.4	13.4	13.4	13.4	13.4		13.3	13.4	
25	13.4	13.4	13.4	13.4	13.4	13.4	13.4	13.4		13.3	13.4	
26	13.4	13.4		13.4	13.4	13.4	13.4	13.4		13.4	13.4	
27	13.4	13.4		13.4	13.4	13.4	13.4	13.4		13.4	13.4	
28	13.4	13.4	13.4	13.4	13.4	13.4	13.4	13.4		13.4	13.3	
29	13.4	13.4	13.4	13.4	13.4	13.4	13.4	13.4		13.4	13.4	
30	13.4		13.4	13.4	13.4	13.4	13.4	13.4		13.4	13.4	
31	13.4		13.4		13.4		13.4	13.4		13.4		
Мин.		13.4		13.4	13.4	13.4	13.4	13.4			13.3	
Ср.		13.4		13.4	13.4	13.4	13.4	13.4			13.4	
Макс.		13.4		13.4	13.4	13.4	13.4	13.4			13.4	

Год. макс: ***Ср. год:*** ***Год. мин:***
Датум: ***Датум:***

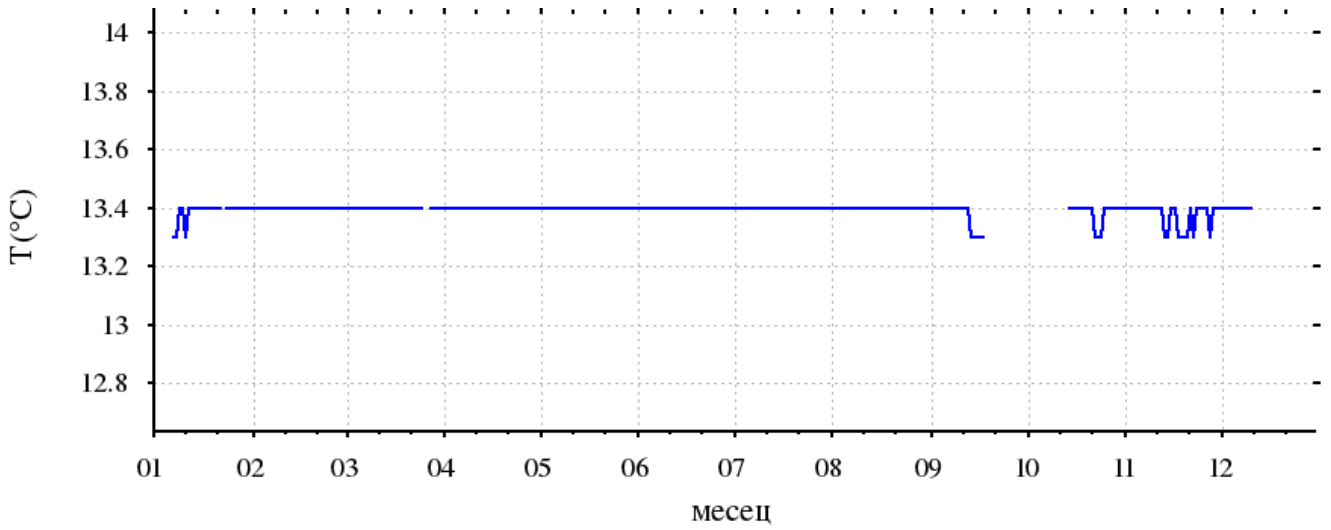

Шифра станице: **0041/Д** ***Водно тело:*** **9** ***Кота 0 (мнм):*** **104.00**
Назив пијезометра: **Његошево (Њ-1/Д)** **TIS_GW_SI_2** ***Кота терена (мнм):*** **103.79**

Дан	*I*	*II*	*III*	*IV*	*V*	*VI*	*VII*	*VIII*	*IX*	*X*	*XI*	*XII*
1	13.4	13.4	13.5	13.5	13.5	13.5	13.5	13.5	13.5	13.5	13.5	13.5
2	13.4	13.4	13.5	13.5	13.5	13.5	13.5	13.5	13.5	13.5	13.5	13.5
3	13.4	13.5	13.5	13.5	13.5	13.5	13.5	13.5	13.5	13.5	13.5	13.5
4	13.4	13.5	13.5	13.5	13.5	13.5	13.5	13.5	13.5	13.5	13.5	13.5
5	13.4	13.4	13.5	13.5	13.5	13.5	13.5	13.5	13.5	13.5	13.5	13.5
6	13.4	13.5	13.5	13.5	13.5	13.5	13.5	13.5	13.5	13.5	13.5	13.5
7	13.4	13.5	13.5	13.5	13.5	13.5	13.5	13.5	13.5	13.5	13.5	13.5
8	13.4	13.5	13.5	13.5	13.5	13.5	13.5	13.5	13.5	13.5	13.5	13.5
9	13.4	13.5	13.5	13.5	13.5	13.5	13.5	13.5	13.5	13.5	13.5	13.5
10	13.4	13.5	13.5	13.5	13.5	13.5	13.5	13.5	13.5	13.5	13.5	13.5
11	13.4	13.5	13.5	13.5	13.5	13.5	13.5	13.5	13.5	13.5	13.5	13.5
12	13.4	13.5	13.5	13.5	13.5	13.5	13.5	13.5	13.5	13.5	13.5	13.5
13	13.4	13.5	13.5	13.5	13.5	13.5	13.5	13.5	13.5	13.5	13.5	13.5
14	13.4	13.5	13.5	13.5	13.5	13.5	13.5	13.5	13.5	13.5	13.5	13.5
15	13.4	13.5	13.5	13.5	13.5	13.5	13.5	13.5	13.5	13.5	13.5	13.5
16	13.4	13.5	13.5	13.5	13.5	13.5	13.5	13.5	13.5	13.5	13.5	13.5
17	13.4	13.5	13.5	13.5	13.5	13.5	13.5	13.5	13.5	13.5	13.5	13.5
18	13.4	13.5	13.5	13.5	13.5	13.5	13.5	13.5	13.5	13.5	13.5	13.5
19	13.4	13.5	13.5	13.5	13.5	13.5	13.5	13.5	13.5	13.5	13.5	13.5
20	13.4	13.5	13.5	13.5	13.5	13.5	13.5	13.5	13.5	13.5	13.5	13.5
21	13.4	13.5	13.5	13.5	13.5	13.5	13.5	13.5	13.5	13.5	13.5	13.5
22	13.4	13.5	13.5	13.5	13.5	13.5	13.5	13.5	13.5	13.5	13.5	13.5
23	13.4	13.5	13.5	13.5	13.5	13.5	13.5	13.5	13.5	13.5	13.5	13.5
24	13.4	13.5	13.5	13.5	13.5	13.5	13.5	13.5	13.5	13.5	13.5	13.5
25	13.4	13.5	13.5	13.5	13.5	13.5	13.5	13.5	13.5	13.5	13.5	13.5
26	13.4	13.5	13.5	13.5	13.5	13.5	13.5	13.5	13.5	13.5	13.5	13.5
27	13.4	13.5	13.5	13.5	13.5	13.5	13.5	13.5	13.5	13.5	13.5	13.5
28	13.4	13.5	13.5	13.5	13.5	13.5	13.5	13.5	13.5	13.5	13.5	13.5
29	13.4	13.5	13.5	13.5	13.5	13.5	13.5	13.5	13.5	13.5	13.5	13.5
30	13.4		13.5	13.5	13.5	13.5	13.5	13.5	13.5	13.5	13.5	13.5
31	13.4		13.5		13.5		13.5	13.5		13.5		13.5
Мин.	13.4	13.4	13.5	13.5	13.5	13.5	13.5	13.5	13.5	13.5	13.5	13.5
Ср.	13.4	13.5	13.5	13.5	13.5	13.5	13.5	13.5	13.5	13.5	13.5	13.5
Макс.	13.4	13.5	13.5	13.5	13.5	13.5	13.5	13.5	13.5	13.5	13.5	13.5

Год. макс: 13.5 ***Ср. год:*** 13.5 ***Год. мин:*** 13.4
Датум: 05.09.2016 ***Датум:*** 05.02.2016

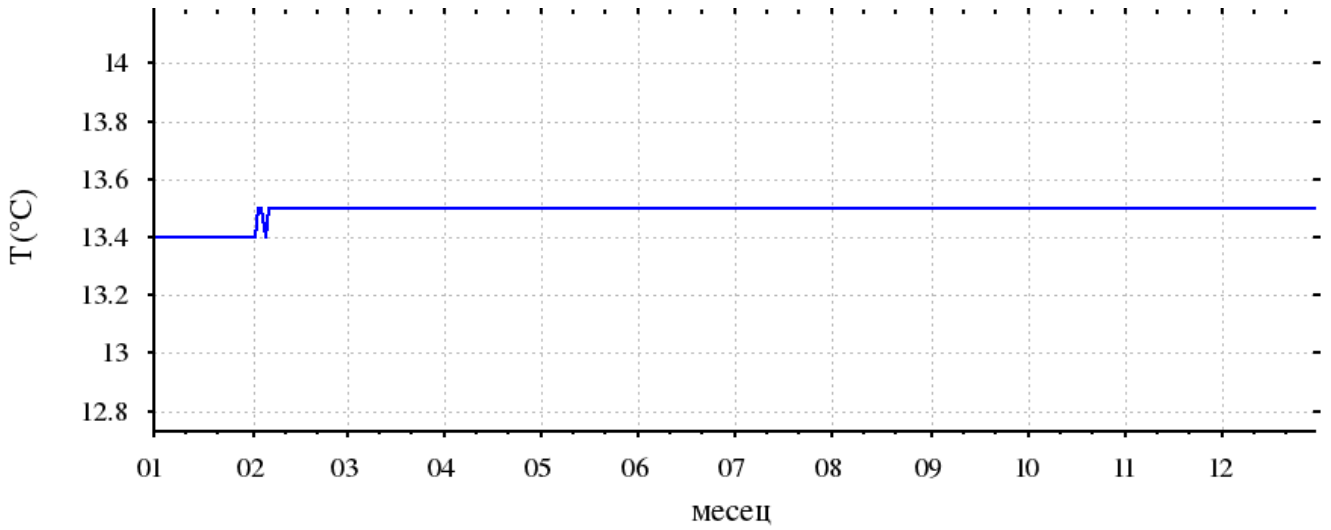

Шифра станице: **0071/Д** *Водно тело:* **10** *Кота 0 (мнм):* **86.54**
Назив пијезометра: **Врбас-фарма (ВР-1/Д)** **TIS_GW_SI_3** *Кота терена (мнм):* **86.35**

Дан	*I*	*II*	*III*	*IV*	*V*	*VI*	*VII*	*VIII*	*IX*	*X*	*XI*	*XII*
1	13.7	13.7	13.7	13.7	13.7	13.8	13.8	13.8	13.8	13.8	13.7	13.7
2		13.7	13.7	13.7	13.7	13.8	13.8	13.8	13.8	13.8	13.7	13.7
3		13.7	13.7	13.7	13.7	13.8	13.8	13.8	13.8	13.8	13.7	13.7
4		13.7	13.7	13.7	13.7	13.8	13.8	13.8	13.8	13.8		13.7
5		13.7	13.7	13.7	13.7	13.8	13.8	13.8	13.8	13.8		13.7
6		13.7	13.7	13.7	13.7	13.8	13.8	13.8	13.8	13.8		13.7
7	13.7	13.7	13.7	13.7	13.7	13.8	13.8	13.8	13.8	13.8		13.7
8	13.7	13.7	13.7	13.7	13.7	13.8	13.8	13.8	13.8	13.8		13.7
9	13.7	13.7	13.7	13.7	13.7	13.8	13.8	13.8	13.8	13.8		13.7
10	13.7	13.7	13.7	13.7	13.8	13.8	13.8	13.8	13.8	13.8		13.7
11	13.7	13.7	13.7	13.7	13.8	13.8	13.8	13.8	13.8	13.8		13.7
12	13.7	13.7	13.7	13.7	13.8	13.8	13.8	13.8	13.8	13.8		13.7
13	13.7	13.7	13.7	13.7	13.8	13.8	13.8	13.8	13.8	13.8		13.7
14	13.7	13.7	13.7	13.7	13.8	13.8	13.8	13.8	13.8	13.7		13.7
15	13.7	13.7	13.7	13.7	13.8	13.8	13.8	13.8	13.8	13.7		13.7
16	13.7	13.7	13.7	13.7	13.8	13.8	13.8	13.8	13.8	13.7		13.7
17	13.7	13.7	13.7	13.7	13.8	13.8	13.8	13.8	13.8	13.7		13.7
18	13.7	13.7	13.7	13.7	13.8	13.8	13.8	13.8	13.8	13.7		13.7
19	13.7	13.7	13.7	13.7	13.8	13.8	13.8	13.8	13.8	13.7		13.7
20	13.7	13.7	13.7	13.7	13.8	13.8	13.8	13.8	13.8	13.7		13.7
21	13.7	13.7	13.7	13.7	13.8	13.8	13.8	13.8	13.8	13.7		13.7
22	13.7	13.7	13.7	13.7	13.8	13.8	13.8	13.8	13.8	13.7		13.7
23	13.7	13.7	13.7	13.7	13.8	13.8	13.8	13.8	13.8	13.7		13.7
24		13.7	13.7	13.7	13.8	13.8	13.8	13.8	13.8	13.7		13.7
25	13.7	13.7	13.7	13.7	13.8	13.8	13.8	13.8	13.8	13.7		13.7
26	13.7	13.7		13.7	13.8	13.8	13.8	13.8	13.8	13.7		13.7
27	13.7	13.7		13.7	13.8	13.8	13.8	13.8	13.8	13.7		13.7
28	13.7	13.7	13.7	13.7	13.8	13.8	13.8	13.8	13.8	13.7		13.7
29	13.7	13.7	13.7	13.7	13.8	13.8	13.8	13.8	13.8	13.7		13.7
30	13.7		13.7	13.7	13.8	13.8	13.8	13.8	13.8	13.7		13.7
31	13.7		13.7		13.8		13.8	13.8		13.7		13.7
Мин.		13.7		13.7	13.7	13.8	13.8	13.8	13.8	13.7		13.7
Ср.		13.7		13.7	13.8	13.8	13.8	13.8	13.8	13.7		13.7
Макс.		13.7		13.7	13.8	13.8	13.8	13.8	13.8	13.8		13.7

Год. макс: ***Ср. год:*** ***Год. мин:***
Датум: ***Датум:***

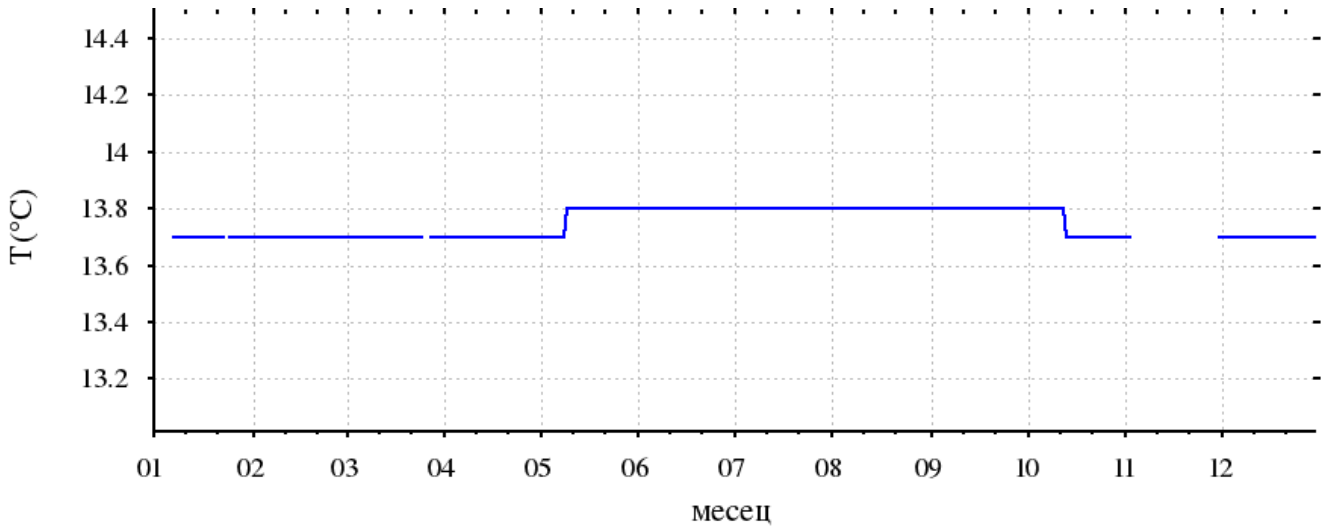

Шифра станице: **0381/Д** ***Водно тело:*** **10** ***Кота 0 (мнм):*** **78.32**
Назив пијезометра: **Кањижа (ТКА-1/Д)** **TIS_GW_SI_3** ***Кота терена (мнм):*** **77.61**

Дан	*I*	*II*	*III*	*IV*	*V*	*VI*	*VII*	*VIII*	*IX*	*X*	*XI*	*XII*
1	13.2	13.0	13.2	13.4	13.8	14.3	15.3	16.3	16.0	14.8	13.7	13.5
5	13.1	13.0	13.1	13.5	13.8	14.6	15.6	16.5	16.0	14.5	13.5	13.3
10	13.1	13.1	13.2	13.6	14.0	14.7	15.8	16.5	15.8	14.0	13.5	13.3
15	13.0	13.0	13.3	13.6	14.0	14.9	16.0	16.5	15.3	14.0	13.5	13.1
20	13.0	13.1	13.3	13.8	14.0	15.0	16.3	16.7	15.3	13.8	13.5	13.1
25	13.0	13.1	13.3	13.8	14.0	15.3	16.3	16.7	15.0	13.8	13.5	13.1
Мин.	13.0	13.0	13.1	13.4	13.8	14.3	15.3	16.3	15.0	13.8	13.5	13.1
Ср.	13.1	13.1	13.2	13.6	13.9	14.8	15.9	16.5	15.6	14.2	13.5	13.2
Макс.	13.2	13.1	13.3	13.8	14.0	15.3	16.3	16.7	16.0	14.8	13.7	13.5

Год. макс: 16.7 ***Ср. год:*** 14.2 ***Год. мин:*** 13.0
Датум: 25.08.2016 ***Датум:*** 15.01.2016

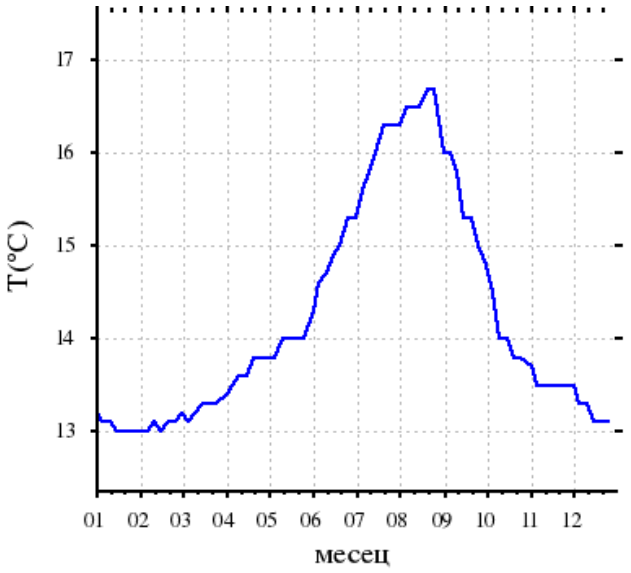

Шифра станице: **0382/Д** ***Водно тело:*** **10** ***Кота 0 (мнм):*** **83.36**
Назив пијезометра: **Кањижа (ТКА-2/Д)** **TIS_GW_SI_3** ***Кота терена (мнм):*** **82.44**

Дан	*I*	*II*	*III*	*IV*	*V*	*VI*	*VII*	*VIII*	*IX*	*X*	*XI*	*XII*
1	14.1	14.0	14.1	14.2	14.3	15.0	15.1	15.3	15.6	15.0	14.5	14.3
10	14.0	14.1	14.2	14.3	14.5	15.0	15.1	15.5	15.3	14.8	14.3	14.0
20	14.0	14.1	14.2	14.3	14.6	15.1	15.1	15.8	15.0	14.5	14.3	14.0
Мин.	14.0	14.0	14.1	14.2	14.3	15.0	15.1	15.3	15.0	14.5	14.3	14.0
Ср.	14.0	14.1	14.2	14.3	14.5	15.0	15.1	15.5	15.3	14.8	14.4	14.1
Макс.	14.1	14.1	14.2	14.3	14.6	15.1	15.1	15.8	15.6	15.0	14.5	14.3

Год. макс: 15.8 ***Ср. год:*** 14.6 ***Год. мин:*** 14.0
Датум: 20.08.2016 ***Датум:*** 20.12.2016

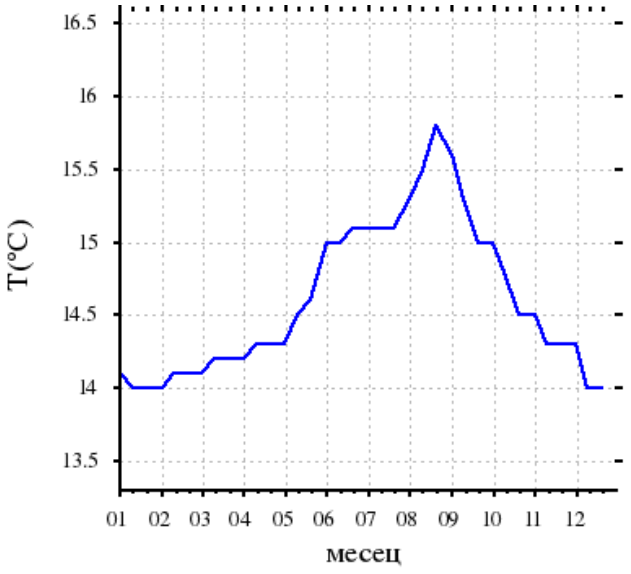

Шифра станице: **0383** ***Водно тело:*** **10** ***Кота 0 (мнм):*** **78.34**
Назив пијезометра: **Кањижа (ТКА-3)** **TIS_GW_SI_3** ***Кота терена (мнм):*** **77.63**

Дан	*I*	*II*	*III*	*IV*	*V*	*VI*	*VII*	*VIII*	*IX*	*X*	*XI*	*XII*
1	13.3	13.2	13.4	13.6	14.0	14.8	16.0	16.5	16.8	15.5	14.2	13.8
5	13.3	13.2	13.6	13.8	14.0	15.0	16.1	16.5	16.0	15.3	14.2	13.8
10	13.3	13.0	13.6	13.8	14.2	15.3	16.3	16.8	16.0	15.0	14.0	13.6
15	13.2	13.3	13.6	13.8	14.2	15.8	16.3	16.8	15.8	15.0	14.0	13.6
20	13.2	13.4	13.6	14.0	14.3	16.0	16.5	17.0	15.8	15.0	14.0	13.6
25	13.2	13.4	13.6	14.0	14.3	16.0	16.5	17.0	15.8	14.2	14.0	13.6
Мин.	13.2	13.0	13.4	13.6	14.0	14.8	16.0	16.5	15.8	14.2	14.0	13.6
Ср.	13.3	13.3	13.6	13.8	14.2	15.5	16.3	16.8	16.0	15.0	14.1	13.7
Макс.	13.3	13.4	13.6	14.0	14.3	16.0	16.5	17.0	16.8	15.5	14.2	13.8

Год. макс: 17.0 ***Ср. год:*** 14.6 ***Год. мин:*** 13.0
Датум: 25.08.2016 ***Датум:*** 10.02.2016

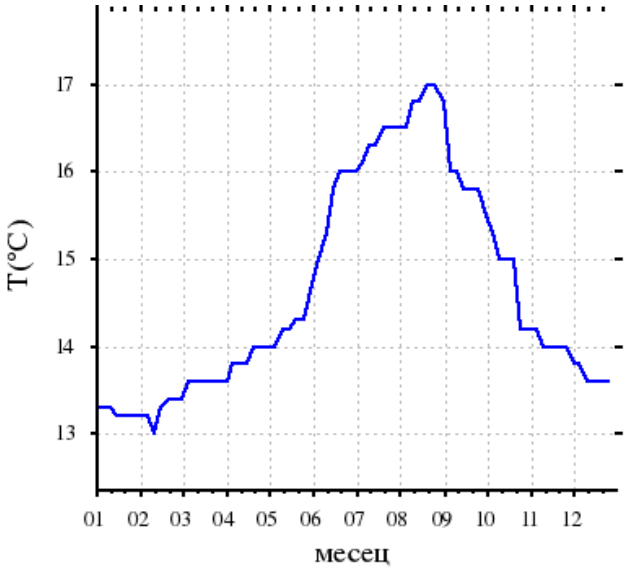

Шифра станице: **0384**
Назив пијезометра: **Кањижа (ТКА-4)**

Водно тело: **10** **TIS_GW_SI_3**
Кота 0 (мнм): **78.38**
Кота терена (мнм): **77.51**

Дан	*I*	*II*	*III*	*IV*	*V*	*VI*	*VII*	*VIII*	*IX*	*X*	*XI*	*XII*
1	13.1	13.0	13.2	13.5	13.6	14.0	15.0	16.8	16.3	15.0	13.7	13.3
10	13.0	13.0	13.2	13.6	13.6	14.4	15.3	17.0	16.0	14.3	13.5	13.3
20	13.0	13.1	13.3	13.6	13.9	14.7	15.6	17.0	15.8	13.8	13.5	13.3
Мин.	13.0	13.0	13.2	13.5	13.6	14.0	15.0	16.8	15.8	13.8	13.5	13.3
Ср.	13.0	13.0	13.2	13.6	13.7	14.4	15.3	16.9	16.0	14.4	13.6	13.3
Макс.	13.1	13.1	13.3	13.6	13.9	14.7	15.6	17.0	16.3	15.0	13.7	13.3

Год. макс: 17.0 ***Ср. год:*** 14.2 ***Год. мин:*** 13.0
Датум: 20.08.2016 ***Датум:*** 10.01.2016

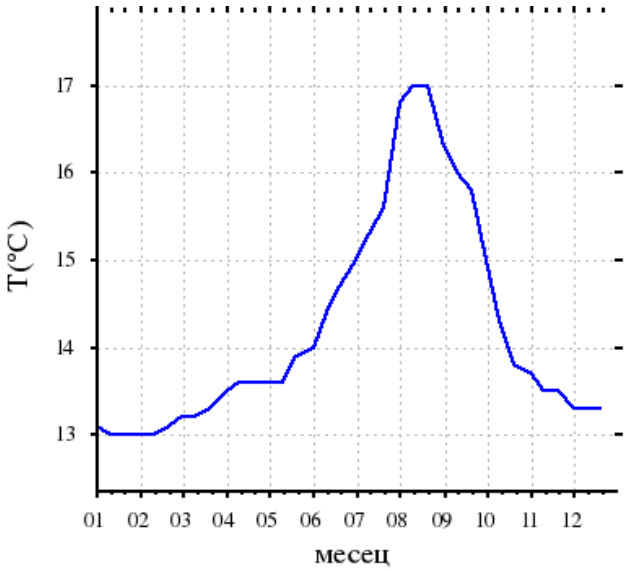

Шифра станице: **0385**
Назив пијезометра: **Кањижа (ТКА-5)**

Водно тело: **10** **TIS_GW_SI_3**
Кота 0 (мнм): **78.14**
Кота терена (мнм): **77.21**

Дан	*I*	*II*	*III*	*IV*	*V*	*VI*	*VII*	*VIII*	*IX*	*X*	*XI*	*XII*
1	13.0	12.8	13.0	13.2	13.6	14.1	15.3	16.0	16.0	14.6	14.1	14.0
10	12.8	12.9	13.0	13.3	13.8	14.6	15.5	16.2	15.8	14.3	14.0	14.0
20	12.8	12.9	13.1	13.4	13.8	15.1	15.8	16.3	15.6	14.1	14.0	13.8
Мин.	12.8	12.8	13.0	13.2	13.6	14.1	15.3	16.0	15.6	14.1	14.0	13.8
Ср.	12.9	12.9	13.0	13.3	13.7	14.6	15.5	16.2	15.8	14.3	14.0	13.9
Макс.	13.0	12.9	13.1	13.4	13.8	15.1	15.8	16.3	16.0	14.6	14.1	14.0

Год. макс: 16.3 ***Ср. год:*** 14.2 ***Год. мин:*** 12.8
Датум: 20.08.2016 ***Датум:*** 10.01.2016

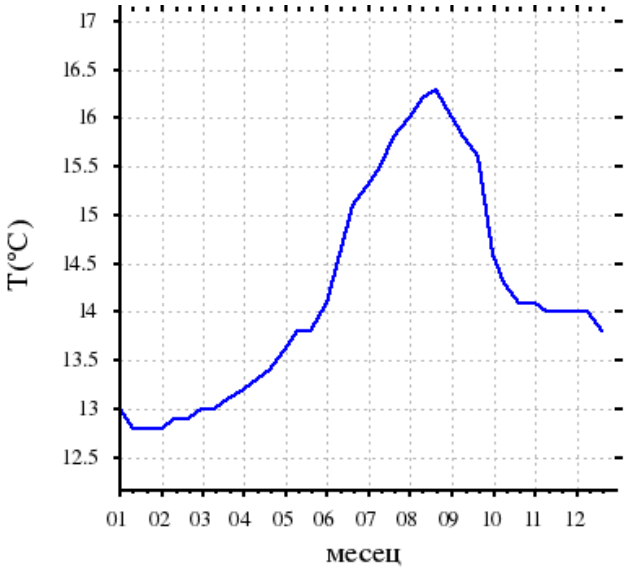

Шифра станице: **0386**
Назив пијезометра: **Кањижа (ТКА-6)**

Водно тело: **10** **TIS_GW_SI_3**
Кота 0 (мнм): **77.90**
Кота терена (мнм): **77.09**

Дан	*I*	*II*	*III*	*IV*	*V*	*VI*	*VII*	*VIII*	*IX*	*X*	*XI*	*XII*
1	13.1	13.0	13.2	13.4	13.8	14.3	15.0	15.5	15.8	14.7	14.0	13.8
10	13.0	13.0	13.2	13.6	14.0	14.6	15.0	15.5	15.5	14.3	14.0	13.8
20	13.0	13.1	13.3	13.8	14.0	14.8	15.3	16.0	15.4	14.0	13.8	13.6
Мин.	13.0	13.0	13.2	13.4	13.8	14.3	15.0	15.5	15.4	14.0	13.8	13.6
Ср.	13.0	13.0	13.2	13.6	13.9	14.6	15.1	15.7	15.6	14.3	13.9	13.7
Макс.	13.1	13.1	13.3	13.8	14.0	14.8	15.3	16.0	15.8	14.7	14.0	13.8

Год. макс: 16.0 ***Ср. год:*** 14.2 ***Год. мин:*** 13.0
Датум: 20.08.2016 ***Датум:*** 10.01.2016

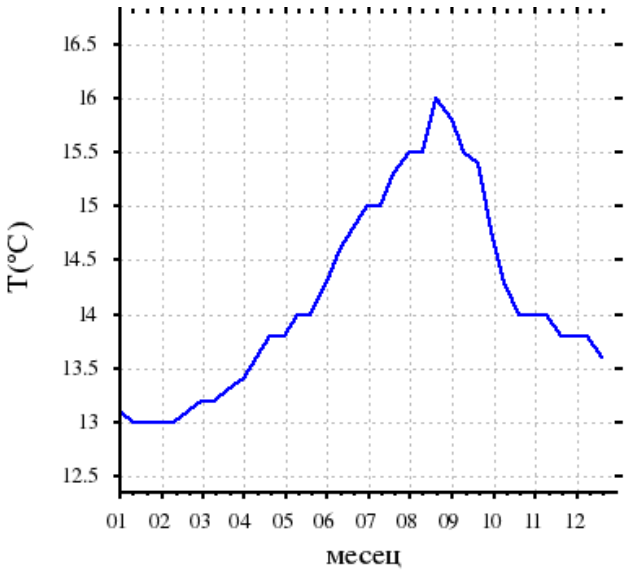

Шифра станице: **040-2/Д**
Назив пијезометра: **Бурза (ТВР-2/Д)**

Водно тело: **10** **TIS_GW_SI_3**
Кота 0 (мнм): **75.12**
Кота терена (мнм): **74.23**

Дан	*I*	*II*	*III*	*IV*	*V*	*VI*	*VII*	*VIII*	*IX*	*X*	*XI*	*XII*
1	11.5	12.0	13.0	13.2	13.1	13.1	13.2	13.0	13.0	13.1	13.1	13.0
10	11.5	12.0	13.0	13.2	13.1	13.1	13.2	13.2	13.0	13.1	13.1	13.0
20	11.5	12.0	13.1	13.2	13.1	13.1	13.2	13.2	13.0	13.1	13.1	13.0
Мин.	11.5	12.0	13.0	13.2	13.1	13.1	13.2	13.0	13.0	13.1	13.1	13.0
Ср.	11.5	12.0	13.0	13.2	13.1	13.1	13.2	13.1	13.0	13.1	13.1	13.0
Макс.	11.5	12.0	13.1	13.2	13.1	13.1	13.2	13.2	13.0	13.1	13.1	13.0

Год. макс: 13.2 ***Ср. год:*** 12.9 ***Год. мин:*** 11.5
Датум: 01.04.2016 ***Датум:*** 01.01.2016

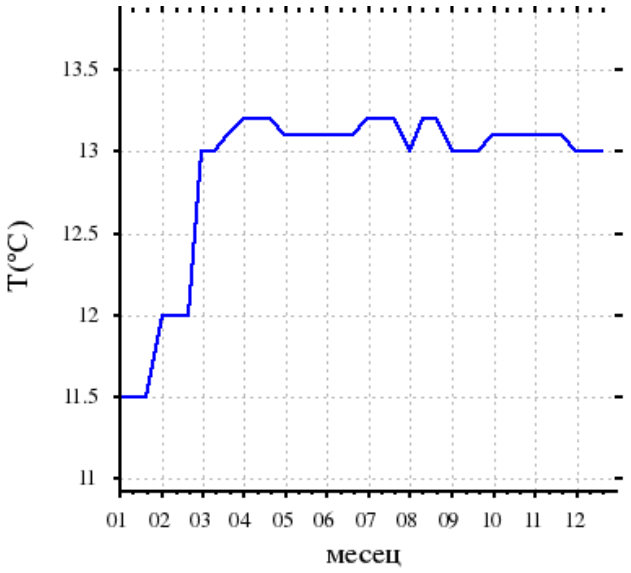

Шифра станице: **040-4**
Назив пијезометра: **Бурза (ТВР-4)**

Водно тело: **10** **TIS_GW_SI_3**
Кота 0 (мнм): **76.71**
Кота терена (мнм): **75.82**

Дан	*I*	*II*	*III*	*IV*	*V*	*VI*	*VII*	*VIII*	*IX*	*X*	*XI*	*XII*
1	11.0	11.5	12.7	12.5	12.5	12.4	12.5	12.3	12.5	12.5	12.0	12.1
5	11.0	11.5	12.7	12.5	12.5	12.4	12.5	12.3	12.5	12.5	12.0	12.1
10	11.0	11.5	12.5	12.8	12.5	12.5	12.5	12.5	12.5	12.5	12.0	12.0
15	11.0	11.5	12.5	12.8	12.5	12.5	12.5	12.5	12.3	12.5	12.0	12.0
20	11.0	11.5	12.5	12.8	12.5	12.5	12.5	12.5	12.4	12.5	12.0	12.0
25	11.0	11.5	12.5	12.8	12.5	12.5	12.5	12.5	12.3	12.5	12.0	12.0
Мин.	11.0	11.5	12.5	12.5	12.5	12.4	12.5	12.3	12.3	12.5	12.0	12.0
Ср.	11.0	11.5	12.6	12.7	12.5	12.5	12.5	12.4	12.4	12.5	12.0	12.0
Макс.	11.0	11.5	12.7	12.8	12.5	12.5	12.5	12.5	12.5	12.5	12.0	12.1

Год. макс: 12.8 ***Ср. год:*** 12.2 ***Год. мин:*** 11.0
Датум: 10.04.2016 ***Датум:*** 01.01.2016

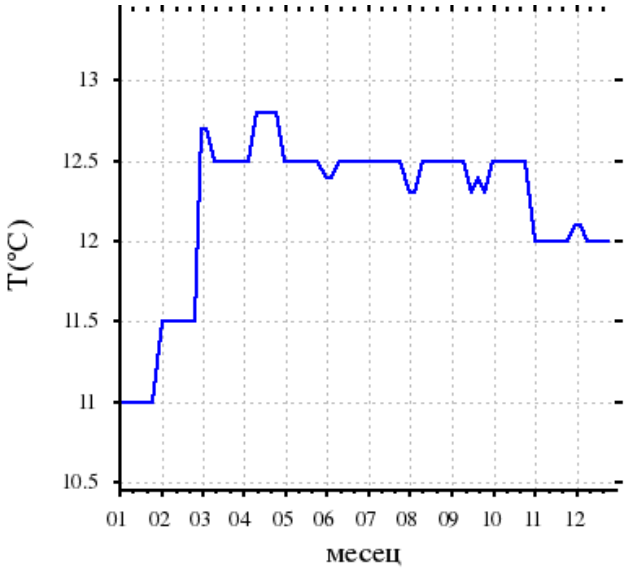

Шифра станице: **040-5**
Назив пијезометра: **Бурза (ТВР-5)**

Водно тело: **10** **TIS_GW_SI_3**
Кота 0 (мнм): **76.28**
Кота терена (мнм): **75.44**

Дан	*I*	*II*	*III*	*IV*	*V*	*VI*	*VII*	*VIII*	*IX*	*X*	*XI*	*XII*
1	11.2	11.7	12.3	12.7	12.7	12.8	12.8	12.7	12.7	12.4	12.1	12.3
10	11.2	11.7	12.3	12.7	12.7	12.8	12.8	12.8	12.7	12.4	12.4	12.3
20	11.2	11.7	12.5	12.7	12.7	12.8	12.8	12.8	12.7	12.4	12.4	12.3
Мин.	11.2	11.7	12.3	12.7	12.7	12.8	12.8	12.7	12.7	12.4	12.1	12.3
Ср.	11.2	11.7	12.4	12.7	12.7	12.8	12.8	12.8	12.7	12.4	12.3	12.3
Макс.	11.2	11.7	12.5	12.7	12.7	12.8	12.8	12.8	12.7	12.4	12.4	12.3

Год. макс: 12.8 ***Ср. год:*** 12.4 ***Год. мин:*** 11.2
Датум: 20.08.2016 ***Датум:*** 01.01.2016

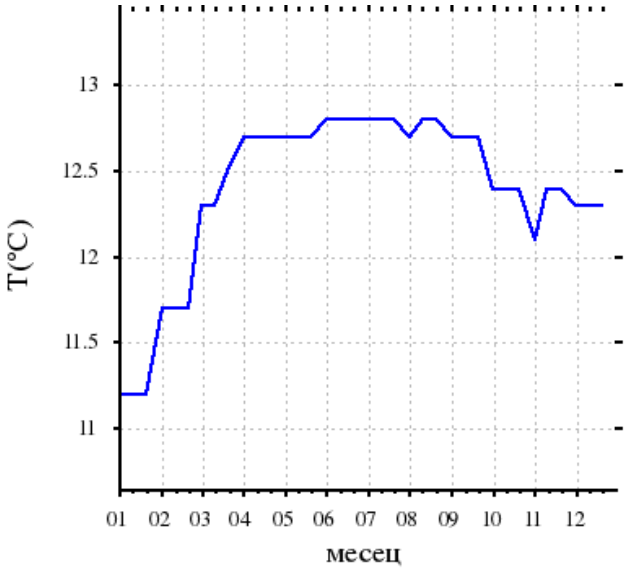

Шифра станице: **040-6**
Назив пијезометра: **Бурза (ТВР-6)**

Водно тело: **10** **TIS_GW_SI_3**
Кота 0 (мнм): **75.66**
Кота терена (мнм): **74.75**

Дан	*I*	*II*	*III*	*IV*	*V*	*VI*	*VII*	*VIII*	*IX*	*X*	*XI*	*XII*
1	11.2	11.7	12.7	12.7	12.8	12.8	12.8	12.6	12.6	11.9	11.9	11.7
10	11.2	11.7	12.7	12.7	12.8	12.7	12.8	12.6	12.6	11.9	11.8	11.7
20	11.2	11.7	12.7	12.7	12.8	12.7	12.8	12.6	12.5	11.9	11.8	11.7
Мин.	11.2	11.7	12.7	12.7	12.8	12.7	12.8	12.6	12.5	11.9	11.8	11.7
Ср.	11.2	11.7	12.7	12.7	12.8	12.7	12.8	12.6	12.6	11.9	11.8	11.7
Макс.	11.2	11.7	12.7	12.7	12.8	12.8	12.8	12.6	12.6	11.9	11.9	11.7

Год. макс: 12.8 ***Ср. год:*** 12.3 ***Год. мин:*** 11.2
Датум: 01.05.2016 ***Датум:*** 01.01.2016

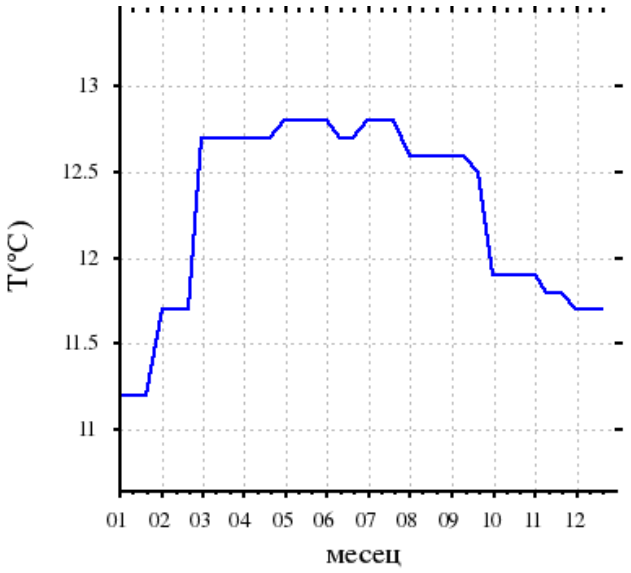

Шифра станице: **0401/Д**
Назив пијезометра: **Бурза (ТВР-1/Д)**

Водно тело: **10** **TIS_GW_SI_3**
Кота 0 (мнм): **78.31**
Кота терена (мнм): **77.38**

Дан	*I*	*II*	*III*	*IV*	*V*	*VI*	*VII*	*VIII*	*IX*	*X*	*XI*	*XII*
1	11.0	11.5	12.3	12.5	12.6	12.7	12.7	12.6	12.7	12.4	12.0	11.7
5	11.0	11.5	12.4	12.5	12.5	12.7	12.7	12.6	12.6	12.4	12.0	11.7
10	11.0	11.5	12.3	12.5	12.6	12.8	12.7	12.6	12.6	12.3	12.0	11.7
15	11.0	11.5	12.3	12.5	12.6	12.8	12.7	12.6	12.5	12.3	12.0	11.7
20	11.0	11.5	12.6	12.8	12.6	12.8	12.8	12.7	12.5	12.3	12.0	11.7
25	11.0	11.5	12.6	12.8	12.6	12.7	12.8	12.7	12.5	12.3	12.0	11.7
Мин.	11.0	11.5	12.3	12.5	12.5	12.7	12.7	12.6	12.5	12.3	12.0	11.7
Ср.	11.0	11.5	12.4	12.6	12.6	12.8	12.7	12.6	12.6	12.3	12.0	11.7
Макс.	11.0	11.5	12.6	12.8	12.6	12.8	12.8	12.7	12.7	12.4	12.0	11.7

Год. макс: 12.8 ***Ср. год:*** 12.2 ***Год. мин:*** 11.0
Датум: 20.04.2016 ***Датум:*** 01.01.2016

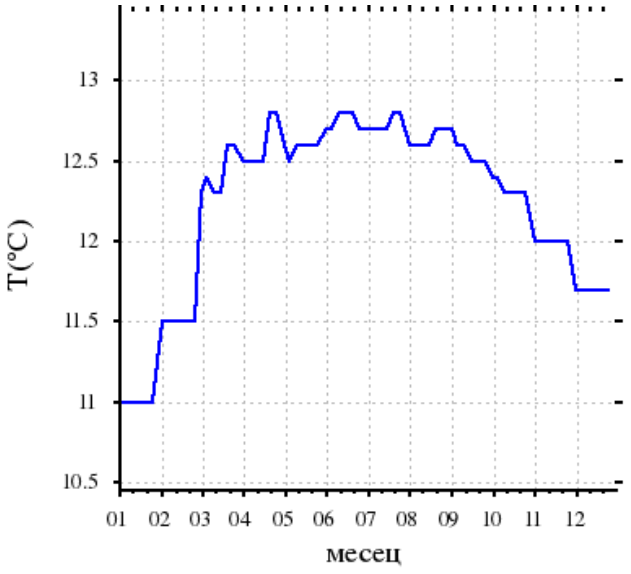

Шифра станице: **0371/1**
Назив пијезометра: **Нови Кнежевац (ТК-1/1)**

Водно тело: **10** **TIS_GW_SI_3**
Кота 0 (мнм): **78.78**
Кота терена (мнм): **77.86**

Дан	*I*	*II*	*III*	*IV*	*V*	*VI*	*VII*	*VIII*	*IX*	*X*	*XI*	*XII*
1	13.2	13.3	13.4	13.4	13.5	13.5	13.6	13.6	13.5	13.4	13.4	13.3
5	13.2	13.3	13.4	13.4	13.5	13.5	13.6	13.6	13.5	13.4	13.4	13.3
10	13.2	13.3	13.4	13.4	13.5	13.5	13.6	13.6	13.5	13.4	13.4	13.3
15	13.2	13.3	13.4	13.4	13.5	13.5	13.6	13.6	13.5	13.4	13.4	13.3
20	13.2	13.3	13.4	13.4	13.5	13.5	13.6	13.6	13.5	13.4	13.4	13.3
25	13.2	13.3	13.4	13.4	13.5	13.5	13.6	13.6	13.5	13.4	13.4	13.3
Мин.	13.2	13.3	13.4	13.4	13.5	13.5	13.6	13.6	13.5	13.4	13.4	13.3
Ср.	13.2	13.3	13.4	13.4	13.5	13.5	13.6	13.6	13.5	13.4	13.4	13.3
Макс.	13.2	13.3	13.4	13.4	13.5	13.5	13.6	13.6	13.5	13.4	13.4	13.3

Год. макс: 13.6 ***Ср. год:*** 13.5 ***Год. мин:*** 13.2
Датум: 25.08.2016 ***Датум:*** 01.01.2016

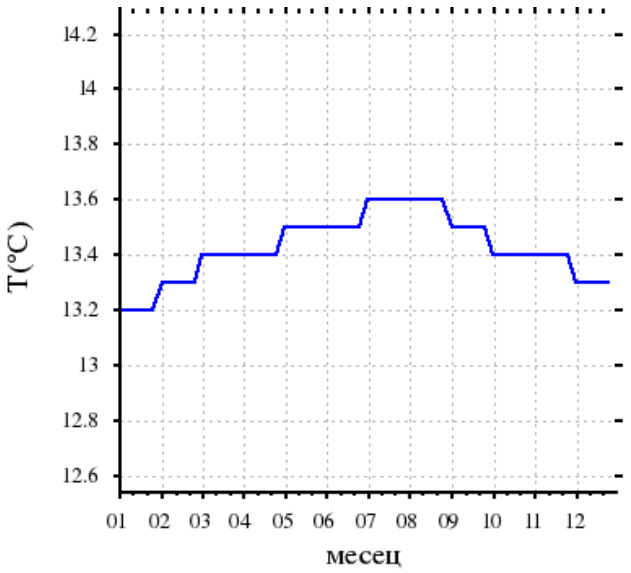

Шифра станице: **0371/Д** ***Водно тело:*** **10** ***Кота 0 (мнм):*** **78.80**
Назив пијезометра: **Нови Кнежевац (ТК-1/Д)** **TIS_GW_SI_3** ***Кота терена (мнм):*** **77.92**

Дан	*I*	*II*	*III*	*IV*	*V*	*VI*	*VII*	*VIII*	*IX*	*X*	*XI*	*XII*
1	13.2	13.4	13.5	13.5	13.5	13.6	13.5	13.6	13.5	13.4	13.3	13.3
5	13.2	13.4	13.5	13.5	13.5	13.6	13.5	13.6	13.5	13.4	13.3	13.3
10	13.2	13.4	13.5	13.5	13.5	13.6	13.5	13.6	13.5	13.4	13.3	13.3
15	13.2	13.4	13.5	13.5	13.5	13.6	13.5	13.6	13.5	13.4	13.3	13.3
20	13.2	13.4	13.5	13.5	13.5	13.6	13.5	13.6	13.5	13.4	13.3	13.3
25	13.2	13.4	13.5	13.5	13.5	13.6	13.5	13.6	13.5	13.4	13.3	13.3
Мин.	13.2	13.4	13.5	13.5	13.5	13.6	13.5	13.6	13.5	13.4	13.3	13.3
Ср.	13.2	13.4	13.5	13.5	13.5	13.6	13.5	13.6	13.5	13.4	13.3	13.3
Макс.	13.2	13.4	13.5	13.5	13.5	13.6	13.5	13.6	13.5	13.4	13.3	13.3

Год. макс: 13.6 ***Ср. год:*** 13.4 ***Год. мин:*** 13.2
Датум: 25.08.2016 ***Датум:*** 01.01.2016

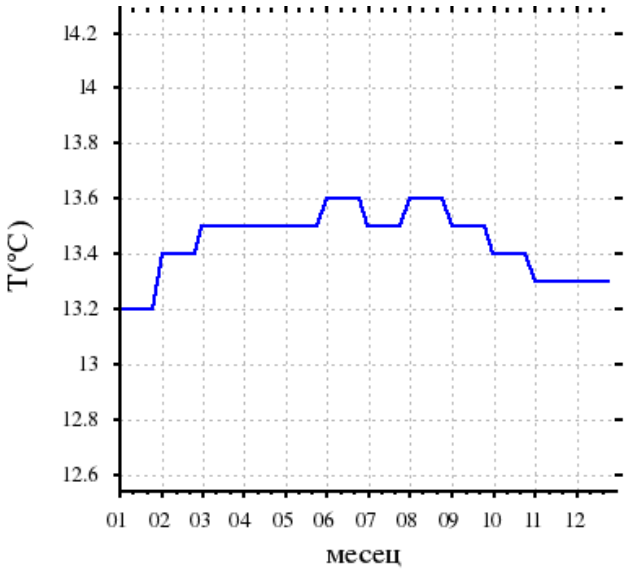

Шифра станице: **0121** *Водно тело:* **11** *Кота 0 (мнм):* **77.16**
Назив пијезометра: **Н.Црња-маш.радион. (НЦ-1)** **TIS_GW_SI_4** *Кота терена (мнм):* **76.92**

Дан	*I*	*II*	*III*	*IV*	*V*	*VI*	*VII*	*VIII*	*IX*	*X*	*XI*	*XII*
1	13.1	13.2	12.9	12.8	12.7	12.7	12.7	12.7		12.8	12.9	13.1
2	13.1	13.2	12.9	12.8	12.7	12.7	12.6	12.7		12.8	12.9	13.1
3	13.1	13.2	12.9	12.8	12.7	12.7	12.7	12.7		12.9	12.9	13.1
4	13.1	13.2	12.9	12.8	12.7	12.7	12.7	12.7		12.9	12.9	13.1
5	13.1	13.2	12.9	12.8	12.7	12.7	12.6	12.7		12.9	13.0	13.1
6	13.1	13.2	12.9	12.8	12.7	12.7	12.7	12.7		12.9	13.0	13.1
7	13.1	13.2	12.9	12.8	12.7	12.7	12.7	12.7		12.9	13.0	13.1
8	13.1	13.2	12.9	12.8	12.7	12.7	12.7			12.9	13.0	13.1
9	13.2	13.2	12.9	12.8	12.7	12.7	12.7			12.9	13.0	13.1
10	13.2	13.2	12.8	12.8	12.7	12.7	12.6			12.9	13.0	13.1
11	13.2	13.2	12.8	12.8	12.7	12.7	12.6			12.9	13.0	13.1
12	13.2	13.1	12.8	12.7	12.7	12.7	12.6			12.9	13.0	13.1
13	13.2	13.1	12.8	12.8	12.7	12.7	12.6		12.8	12.9	13.0	13.1
14	13.2	13.1	12.8	12.7	12.7	12.7	12.6			12.9	13.0	13.1
15	13.2	13.1	12.8	12.7	12.7	12.7	12.6		12.8	12.9	13.0	13.1
16	13.2	13.0	12.8	12.7	12.7	12.7	12.6		12.8	12.9	13.0	13.1
17	13.2	12.9	12.8	12.7	12.7	12.7	12.6		12.8	12.9	13.0	13.1
18	13.2	13.0	12.8	12.8	12.7	12.7	12.6		12.8	12.9	13.0	13.1
19	13.2	13.0	12.8	12.7	12.7	12.7	12.6		12.8	12.9	13.0	13.1
20	13.2	13.0	12.8	12.7	12.7	12.7	12.6		12.8	12.9	13.0	13.1
21	13.2	12.9	12.8	12.7	12.7	12.7	12.6		12.8	12.9	13.0	13.1
22	13.2	12.9	12.8	12.7	12.7	12.7	12.6		12.9	12.9	13.0	13.1
23	13.2	12.9	12.8	12.8	12.7	12.7	12.6		12.9	12.9	13.0	13.1
24	13.2	12.9	12.8	12.7	12.7	12.7	12.6		12.9	12.9	13.0	13.1
25	13.2	12.9	12.8	12.7	12.7	12.7	12.7		12.9	12.9	13.0	13.1
26	13.2	12.9	12.8	12.7	12.7	12.7	12.6		12.9	12.9	13.0	13.1
27	13.2	12.9	12.8	12.7	12.7	12.7	12.7		12.9	12.9	13.0	13.1
28	13.2	12.9	12.8	12.7	12.7	12.7	12.7		12.9	12.9	13.0	13.1
29	13.2	12.9	12.8	12.7	12.7	12.7	12.7		12.8	12.9	13.1	13.2
30	13.2		12.8	12.7	12.7	12.7	12.7		12.8	12.9	13.1	13.2
31	13.2		12.8		12.7		12.7			12.9		13.2
Мин.	13.1	12.9	12.8	12.7	12.7	12.7	12.6			12.8	12.9	13.1
Ср.	13.2	13.1	12.8	12.8	12.7	12.7	12.6			12.9	13.0	13.1
Макс.	13.2	13.2	12.9	12.8	12.7	12.7	12.7			12.9	13.1	13.2

Год. макс: ***Ср. год:*** ***Год. мин:***
Датум: ***Датум:***

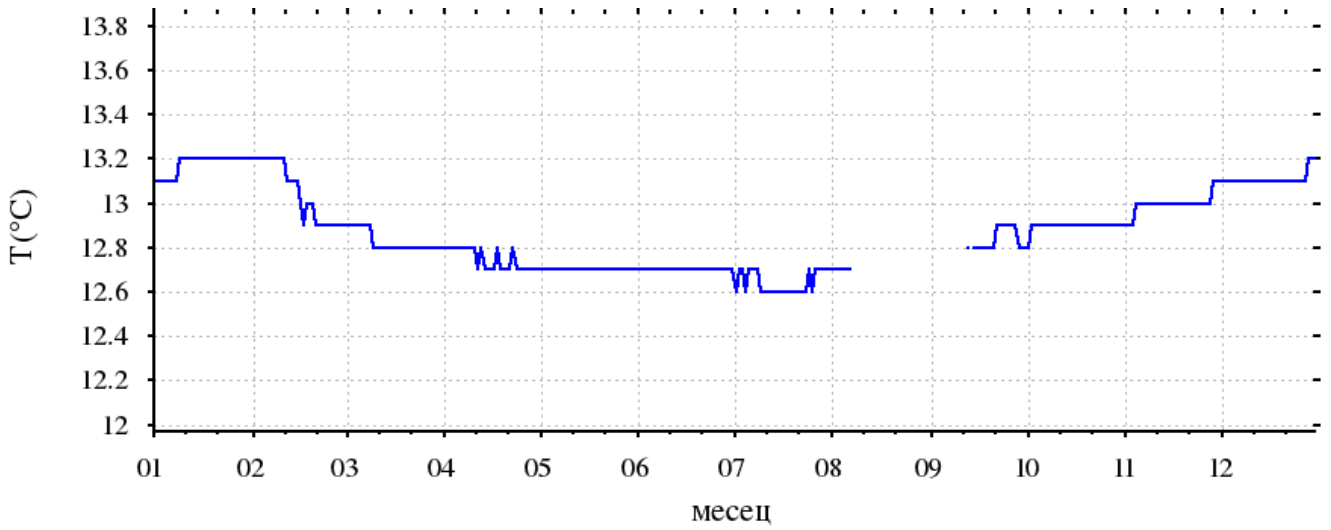

Шифра станице: **0111**
Назив пијезометра: **Кикинда (Кинђа) (К-1)**

Водно тело: **11** **TIS_GW_SI_4**
Кота 0 (мнм): **79.78**
Кота терена (мнм): **79.61**

Дан	*I*	*II*	*III*	*IV*	*V*	*VI*	*VII*	*VIII*	*IX*	*X*	*XI*	*XII*
1	13.0	12.0	12.0	13.0	13.0	14.0	14.0	15.0	15.0	14.0	13.0	13.0
5	13.0	12.0	12.0	13.0	13.0	14.0	14.0	15.0	15.0	14.0	13.0	13.0
10	13.0	12.0	12.0	13.0	13.0	14.0	14.0	15.0	15.0	14.0	13.0	13.0
15	13.0	12.0	12.0	13.0	13.0	14.0	14.0	15.0	15.0	14.0	13.0	13.0
20	13.0	12.0	12.0	13.0	13.0	14.0	14.0	15.0	15.0	14.0	13.0	13.0
25	13.0	12.0	12.0	13.0	13.0	14.0	14.0	15.0	15.0	14.0	13.0	13.0
Мин.	13.0	12.0	12.0	13.0	13.0	14.0	14.0	15.0	15.0	14.0	13.0	13.0
Ср.	13.0	12.0	12.0	13.0	13.0	14.0	14.0	15.0	15.0	14.0	13.0	13.0
Макс.	13.0	12.0	12.0	13.0	13.0	14.0	14.0	15.0	15.0	14.0	13.0	13.0

Год. макс: 15.0 ***Ср. год:*** 13.4 ***Год. мин:*** 12.0
Датум: 01.08.2016 ***Датум:*** 01.02.2016

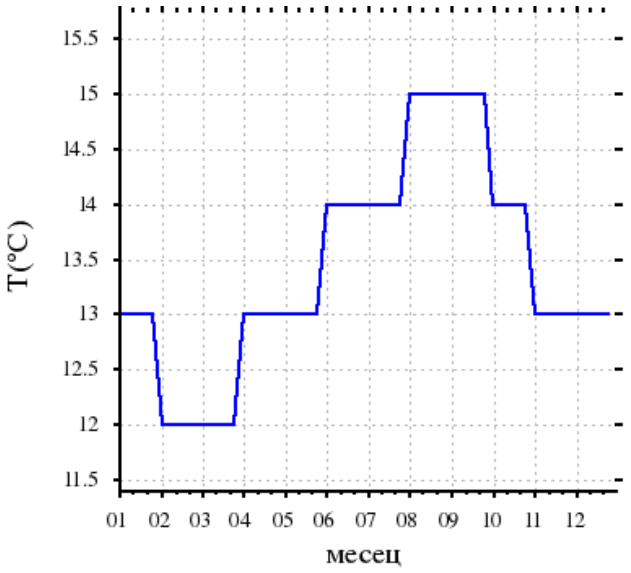

Шифра станице: **0111/Д**
Назив пијезометра: **Кикинда (К-1/Д)**

Водно тело: **11** **TIS_GW_SI_4**
Кота 0 (мнм): **79.88**
Кота терена (мнм): **79.68**

Дан	*I*	*II*	*III*	*IV*	*V*	*VI*	*VII*	*VIII*	*IX*	*X*	*XI*	*XII*
1	13.0	12.0	12.0	13.0	13.0	14.0	14.0	15.0	15.0	14.0	13.0	13.0
5	13.0	12.0	12.0	13.0	13.0	14.0	14.0	15.0	15.0	14.0	13.0	13.0
10	13.0	12.0	12.0	13.0	13.0	14.0	14.0	15.0	15.0	14.0	13.0	13.0
15	13.0	12.0	12.0	13.0	13.0	14.0	14.0	15.0	15.0	14.0	13.0	13.0
20	13.0	12.0	12.0	13.0	13.0	14.0	14.0	15.0	15.0	14.0	13.0	13.0
25	13.0	12.0	12.0	13.0	13.0	14.0	14.0	15.0	15.0	14.0	13.0	13.0
Мин.	13.0	12.0	12.0	13.0	13.0	14.0	14.0	15.0	15.0	14.0	13.0	13.0
Ср.	13.0	12.0	12.0	13.0	13.0	14.0	14.0	15.0	15.0	14.0	13.0	13.0
Макс.	13.0	12.0	12.0	13.0	13.0	14.0	14.0	15.0	15.0	14.0	13.0	13.0

Год. макс: 15.0 ***Ср. год:*** 13.4 ***Год. мин:*** 12.0
Датум: 25.09.2016 ***Датум:*** 25.03.2016

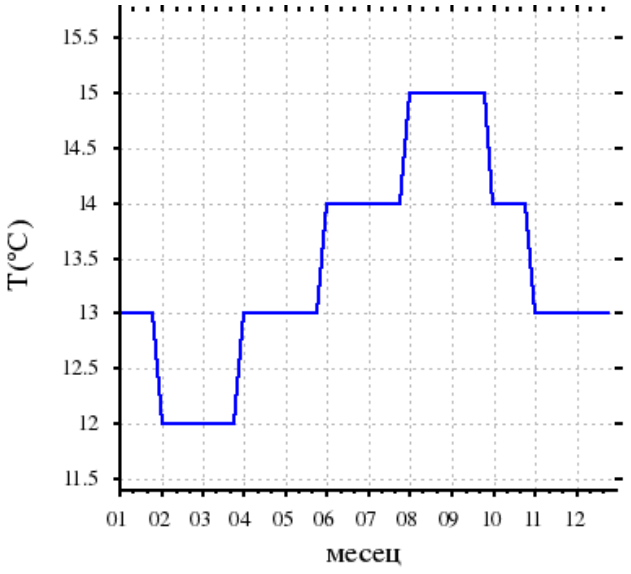

Шифра станице: **0391/1**
Назив пијезометра: **Падеј (ТП-1/1)**

Водно тело: **11** **TIS_GW_SI_4**
Кота 0 (мнм): **77.80**
Кота терена (мнм): **76.88**

Дан	*I*	*II*	*III*	*IV*	*V*	*VI*	*VII*	*VIII*	*IX*	*X*	*XI*	*XII*
1	13.4	13.0	12.6	12.2	12.2	12.2	12.6	13.8	14.2	14.2	13.8	13.8
5	13.2	13.2	12.2	12.0	12.2	12.4	13.0	14.0	14.2	14.0	14.0	13.6
10	13.0	12.8	12.4	12.4	12.0	12.4	13.2	14.0	14.0	14.0	14.0	13.6
15	13.2	13.0	12.2	12.2	12.2	12.6	13.2	14.0	14.2	13.8	13.8	13.6
20	13.0	12.6	12.2	12.4	12.2	12.6	13.4	14.2	14.0	13.8	13.6	13.2
25	13.0	12.8	12.0	12.0	12.2	12.8	13.6	14.2	14.0	13.8	13.8	13.2
Мин.	13.0	12.6	12.0	12.0	12.0	12.2	12.6	13.8	14.0	13.8	13.6	13.2
Ср.	13.1	12.9	12.3	12.2	12.2	12.5	13.2	14.0	14.1	13.9	13.8	13.5
Макс.	13.4	13.2	12.6	12.4	12.2	12.8	13.6	14.2	14.2	14.2	14.0	13.8

Год. макс: 14.2 ***Ср. год:*** 13.1 ***Год. мин:*** 12.0
Датум: 01.10.2016 ***Датум:*** 10.05.2016

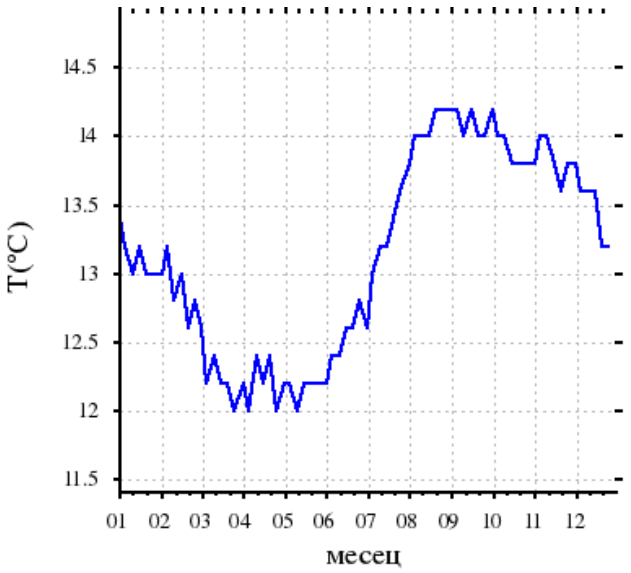

Шифра станице: **0391/Д**
Назив пијезометра: **Падеј (ТП-1/Д)**

Водно тело: **11** **TIS_GW_SI_4**
Кота 0 (мнм): **77.81**
Кота терена (мнм): **76.87**

Дан	*I*	*II*	*III*	*IV*	*V*	*VI*	*VII*	*VIII*	*IX*	*X*	*XI*	*XII*
1	13.2	13.0	12.8	12.4	12.2	12.4	12.8	13.6	14.4	14.0	13.8	13.8
5	13.2	12.8	12.6	12.4	12.4	12.6	12.8	13.8	14.4	13.8	13.8	13.6
10	13.2	12.6	12.2	12.2	12.4	12.4	13.0	14.0	14.2	14.0	14.0	13.6
15	13.0	12.6	12.4	12.0	12.2	12.4	13.4	14.2	14.0	13.8	13.8	13.6
20	13.2	12.8	12.4	12.2	12.0	12.6	13.2	14.4	14.2	13.8	14.0	13.4
25	13.0	12.6	12.2	12.4	12.2	12.6	13.4	14.4	14.0	13.6	13.8	13.2
Мин.	13.0	12.6	12.2	12.0	12.0	12.4	12.8	13.6	14.0	13.6	13.8	13.2
Ср.	13.1	12.7	12.4	12.3	12.2	12.5	13.1	14.1	14.2	13.8	13.9	13.5
Макс.	13.2	13.0	12.8	12.4	12.4	12.6	13.4	14.4	14.4	14.0	14.0	13.8

Год. макс: 14.4 ***Ср. год:*** 13.2 ***Год. мин:*** 12.0
Датум: 05.09.2016 ***Датум:*** 20.05.2016

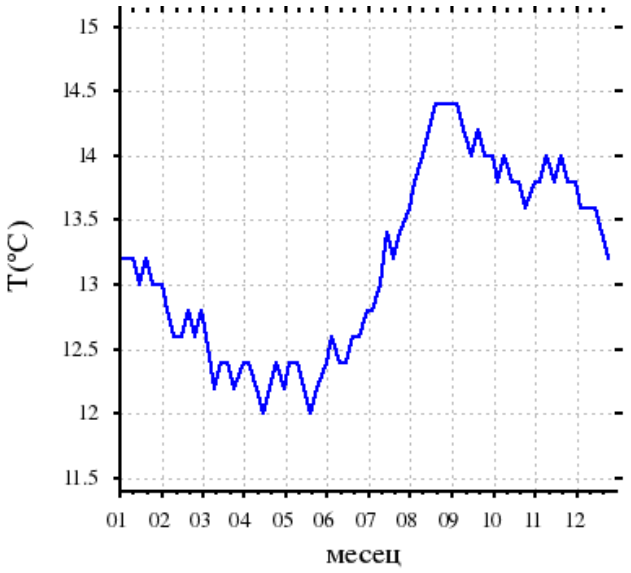

Шифра станице: **0401**
Назив пијезометра: **Бурза (ТБ-1)**

Водно тело: **11** **TIS_GW_SI_4**
Кота 0 (мнм): **77.66**
Кота терена (мнм): **76.76**

Дан	*I*	*II*	*III*	*IV*	*V*	*VI*	*VII*	*VIII*	*IX*	*X*	*XI*	*XII*
1	11.9	11.2	10.0	11.2	11.9	12.4	13.7	13.9	14.3	14.5	14.0	13.1
5	11.7	10.9	10.2	11.5	12.1	12.3	13.8	13.9	14.4	14.4	13.9	13.0
10	11.6	10.5	10.3	11.6	12.3	12.5	14.0	14.0	14.6	14.2	13.7	12.8
15	11.5	10.2	10.5	11.6	12.3	12.6	13.9	14.0	14.7	14.2	13.6	12.7
20	11.3	9.9	10.6	11.5	12.2	13.5	14.0	14.1	14.6	14.1	13.5	12.5
25	11.2	9.8	10.8	11.7	12.2	13.6	13.9	14.1	14.5	14.0	13.4	12.4
Мин.	11.2	9.8	10.0	11.2	11.9	12.3	13.7	13.9	14.3	14.0	13.4	12.4
Ср.	11.5	10.4	10.4	11.5	12.2	12.8	13.9	14.0	14.5	14.2	13.7	12.8
Макс.	11.9	11.2	10.8	11.7	12.3	13.6	14.0	14.1	14.7	14.5	14.0	13.1

Год. макс: 14.7 ***Ср. год:*** 12.7 ***Год. мин:*** 9.8
Датум: 15.09.2016 ***Датум:*** 25.02.2016

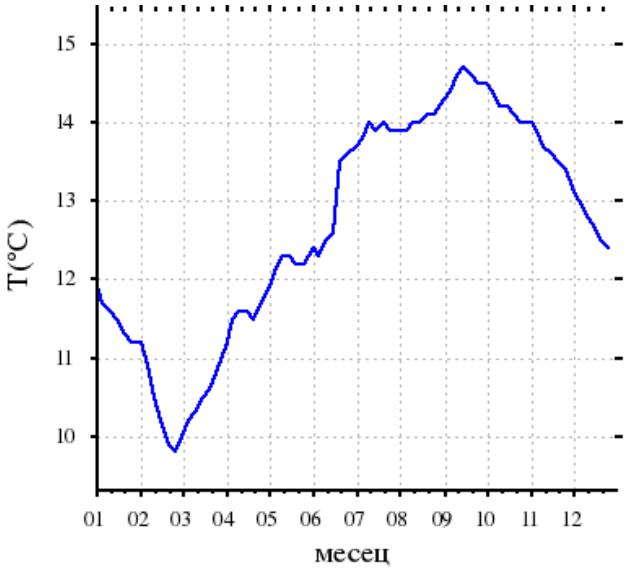

Шифра станице: **0402/Д**
Назив пијезометра: **Бурза (ТБ-2/Д)**

Водно тело: **11** **TIS_GW_SI_4**
Кота 0 (мнм): **75.73**
Кота терена (мнм): **74.82**

Дан	*I*	*II*	*III*	*IV*	*V*	*VI*	*VII*	*VIII*	*IX*	*X*	*XI*	*XII*
1	12.1	11.2	10.1	11.4	11.8	12.6	13.6	13.8	14.1	14.3	13.8	13.0
5	12.0	11.1	10.3	11.8	12.0	12.2	13.8	13.8	14.3	14.2	13.7	12.8
10	11.8	10.8	10.4	11.7	12.2	12.4	13.9	13.9	14.5	14.1	13.6	12.7
15	11.7	10.3	10.5	11.6	12.2	12.6	13.9	14.0	14.5	14.0	13.5	12.6
20	11.5	10.0	10.7	11.5	12.1	13.6	13.8	14.0	14.4	14.0	13.4	12.6
25	11.4	9.9	11.0	11.6	12.2	13.4	13.9	14.0	14.4	13.9	13.3	12.5
Мин.	11.4	9.9	10.1	11.4	11.8	12.2	13.6	13.8	14.1	13.9	13.3	12.5
Ср.	11.8	10.6	10.5	11.6	12.1	12.8	13.8	13.9	14.4	14.1	13.6	12.7
Макс.	12.1	11.2	11.0	11.8	12.2	13.6	13.9	14.0	14.5	14.3	13.8	13.0

Год. макс: 14.5 ***Ср. год:*** 12.6 ***Год. мин:*** 9.9
Датум: 15.09.2016 ***Датум:*** 25.02.2016

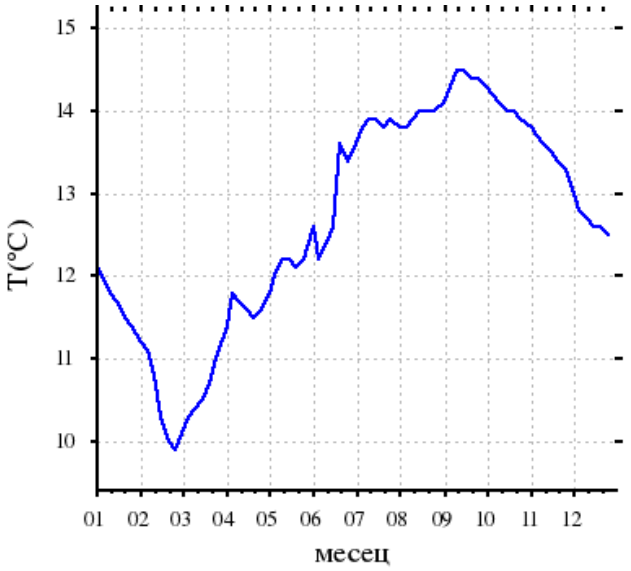

Шифра станице: **0091** *Водно тело:* **12** *Кота 0 (мнм):* **85.25**
Назив пијезометра: **Нови Сад - ГМС (РШ-1)** **TIS_GW_SI_5** *Кота терена (мнм):* **85.42**

Дан	*I*	*II*	*III*	*IV*	*V*	*VI*	*VII*	*VIII*	*IX*	*X*	*XI*	*XII*
1		13.4	13.4	13.4	13.3	13.3	13.2	13.2	13.2	13.2	13.3	13.4
2		13.4	13.4	13.4	13.3	13.3	13.2	13.2	13.2	13.2	13.3	13.4
3		13.4	13.4	13.4	13.3	13.2	13.2	13.2	13.2	13.2	13.3	13.4
4		13.4	13.4	13.4	13.3	13.2	13.2	13.2	13.2	13.2	13.3	13.4
5		13.4	13.4	13.4	13.3	13.2	13.2	13.2	13.2	13.2	13.3	13.4
6		13.4	13.4	13.4	13.3	13.2	13.2	13.2	13.2	13.2	13.3	13.4
7		13.4	13.4	13.4	13.3	13.2	13.2	13.2	13.2	13.2	13.3	13.4
8		13.4	13.4	13.4	13.3	13.2	13.2	13.2	13.2	13.2	13.3	13.4
9		13.4	13.4	13.4	13.3	13.2	13.2	13.2	13.2	13.2	13.3	13.4
10		13.4	13.4	13.4	13.3	13.2	13.2	13.2	13.2	13.2	13.3	13.4
11		13.4	13.4	13.4	13.3	13.2	13.2	13.2	13.2	13.2	13.3	13.4
12		13.4	13.4	13.4	13.3	13.2	13.2	13.2	13.2	13.3	13.3	13.5
13		13.4	13.4	13.4	13.3	13.2	13.2	13.2	13.2	13.3	13.4	13.5
14		13.4	13.4	13.4	13.3	13.2	13.2	13.2	13.2	13.3	13.4	13.5
15		13.4	13.4	13.4	13.3	13.2	13.2	13.2	13.2	13.3	13.4	13.5
16		13.4	13.4	13.4	13.3	13.2	13.2	13.2	13.2	13.3	13.4	13.5
17		13.4	13.4	13.4	13.3	13.2	13.2	13.2	13.2	13.3	13.4	13.5
18		13.4	13.4	13.4	13.3	13.2	13.2	13.2	13.2	13.3	13.4	13.5
19		13.4	13.4	13.4	13.3	13.2	13.2	13.2	13.2	13.3	13.4	13.5
20		13.4	13.4	13.4	13.3	13.2	13.2	13.2	13.2	13.3	13.4	13.5
21		13.4	13.4	13.4	13.3	13.2	13.2	13.2	13.2	13.3	13.4	13.5
22	13.4	13.4	13.4	13.4	13.3	13.2	13.2	13.2	13.2	13.3	13.4	13.5
23	13.4	13.4	13.4	13.4	13.3	13.2	13.2	13.2	13.2	13.3	13.4	13.5
24	13.4	13.4	13.4	13.4	13.3	13.2	13.2	13.2	13.2	13.3	13.4	13.5
25	13.4	13.4	13.4	13.4	13.3	13.2	13.2	13.2	13.2	13.3	13.4	13.5
26	13.4	13.4		13.4	13.3	13.2	13.2	13.2		13.3	13.4	13.5
27	13.4	13.4		13.4	13.3	13.2	13.2	13.2	13.2	13.3	13.4	13.5
28	13.4	13.4	13.4	13.3	13.3	13.2	13.2	13.2	13.2	13.3	13.4	13.5
29	13.4	13.4	13.4	13.3	13.3	13.2	13.2	13.2	13.2	13.3	13.4	13.5
30	13.4		13.4	13.3	13.3	13.2	13.2	13.2	13.2	13.3	13.4	13.5
31	13.4		13.4		13.3		13.2	13.2		13.3		13.5
Мин.		13.4		13.3	13.3	13.2	13.2	13.2		13.2	13.3	13.4
Ср.		13.4		13.4	13.3	13.2	13.2	13.2		13.3	13.4	13.5
Макс.		13.4		13.4	13.3	13.3	13.2	13.2		13.3	13.4	13.5

Год. макс: ***Ср. год:*** ***Год. мин:***
Датум: ***Датум:***

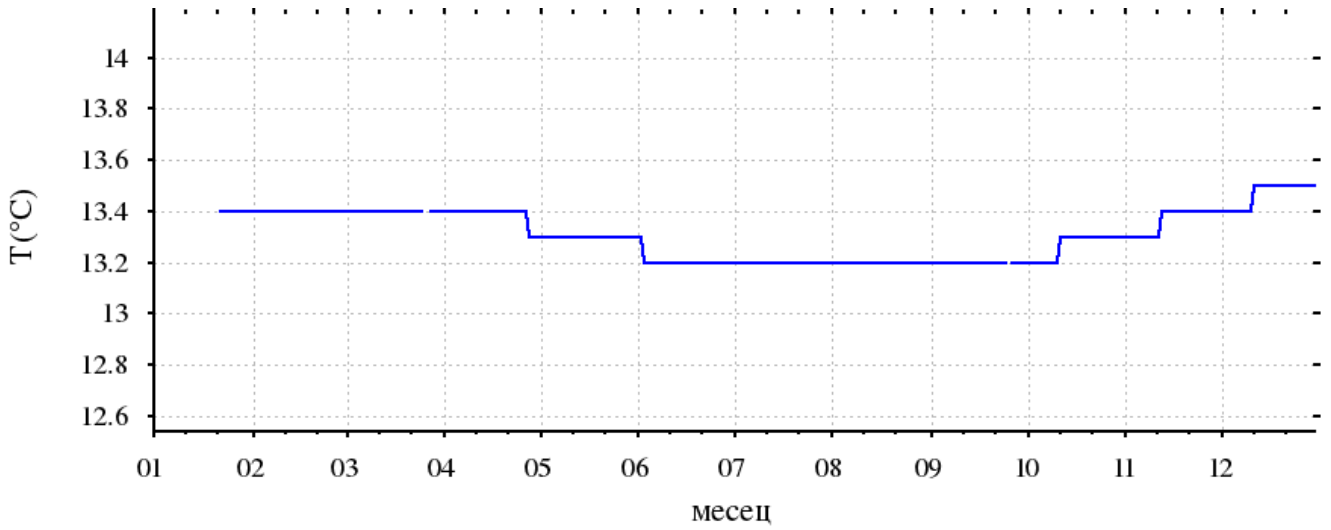

Шифра станице: **0081**	*Водно тело:* **12**	*Кота 0 (мнм):*	**82.09**
Назив пијезометра: **Бач (Б-1)**	**TIS_GW_SI_5**	*Кота терена (мнм):*	**81.95**

Дан	*I*	*II*	*III*	*IV*	*V*	*VI*	*VII*	*VIII*	*IX*	*X*	*XI*	*XII*
1	13.5	13.5		13.2	13.1	13.0	12.9	12.9	13.0			
2		13.5		13.2	13.1	13.0	12.9	12.9	13.0			13.3
3		13.5		13.2	13.1	13.0	12.9	12.9	13.0			13.3
4		13.5		13.2	13.1	13.0	12.9	12.9	13.0			13.4
5				13.2	13.1	13.0	12.9	12.9	13.0			13.4
6				13.2	13.1	13.0	12.9	12.9	13.0			13.4
7	13.5	13.4		13.2	13.1	13.0	12.9	12.9	13.0			13.4
8	13.5	13.4		13.2	13.1	13.0	12.9	12.9	13.0			13.4
9	13.5	13.4		13.2	13.1	13.0	12.9	12.9	13.0			13.4
10	13.5	13.4	13.3	13.2	13.0	13.0	12.9	12.9	13.0			13.4
11	13.5	13.4	13.3	13.2	13.1	13.0	12.9	12.9	13.0			13.4
12	13.5	13.4	13.3	13.2	13.1	13.0	12.9	12.9	13.0			13.4
13	13.5	13.3	13.3	13.2	13.1	13.0	12.9	12.9	13.0			13.4
14	13.5	13.4	13.3	13.2	13.0	13.0	12.9	12.9	13.0			13.4
15	13.5		13.3	13.2	13.0	13.0	12.9	12.9	13.0			13.4
16	13.5		13.3	13.2	13.0	12.9	12.9	12.9	13.0			13.4
17	13.5		13.3	13.2	13.0	12.9	12.9	12.9	13.0			13.4
18	13.5		13.3	13.2	13.0	12.9	12.9	12.9	13.0			13.4
19	13.5		13.3	13.2	13.0	12.9	12.9	12.9				13.4
20	13.5		13.3	13.2	13.0	12.9	12.9	12.9				13.4
21	13.5		13.3	13.1	13.0	12.9	12.9	12.9				13.4
22	13.5		13.3	13.1	13.0	13.0	12.9	13.0				13.4
23	13.5		13.3	13.1	13.0	12.9	12.9	13.0				13.4
24			13.3	13.1	13.0	12.9	12.9	13.0				13.4
25	13.5		13.3	13.1	13.0	12.9	12.9	13.0				13.4
26	13.5			13.1	13.0	12.9	12.9	13.0				13.4
27	13.5			13.1	13.0	12.9	12.9	13.0				13.4
28	13.5		13.3	13.1	13.0	12.9	12.9	13.0				13.4
29	13.5		13.2	13.1	13.0	12.9	12.9	13.0				13.4
30	13.5		13.2	13.1	13.0	12.9	12.9	13.0				13.4
31	13.5		13.2		13.0		12.9	13.0				13.5
Мин.				13.1	13.0	12.9	12.9	12.9				13.3
Ср.				13.2	13.0	13.0	12.9	12.9				13.4
Макс.				13.2	13.1	13.0	12.9	13.0				13.5

Год. макс:	*Ср. год:*	*Год. мин:*
Датум:		*Датум:*

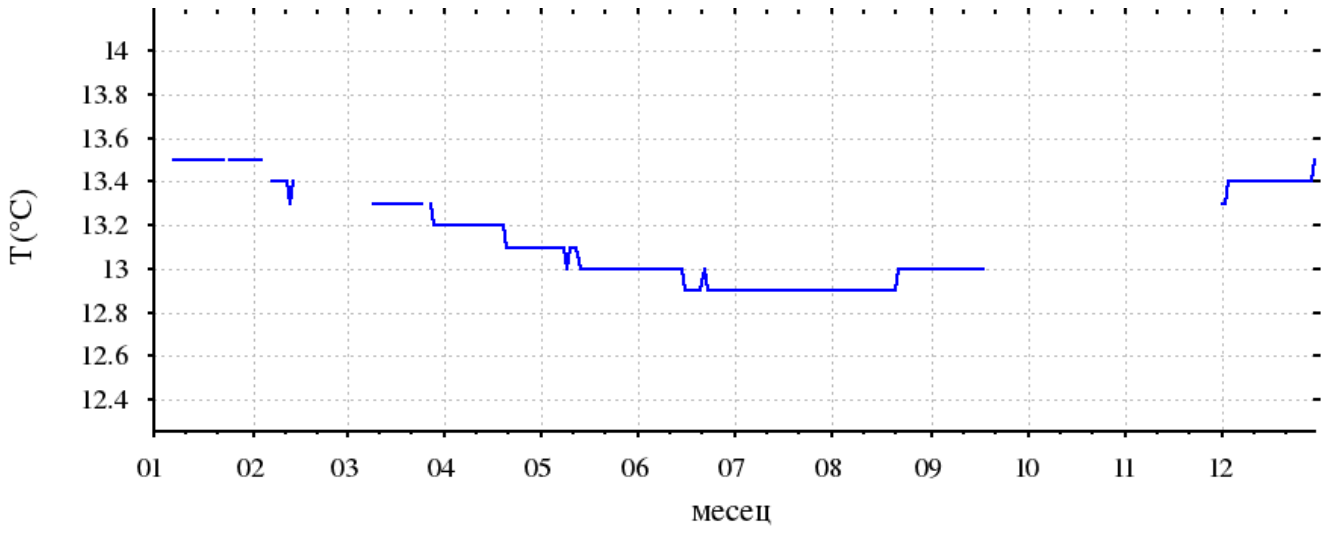

Шифра станице: 0061
Назив пијезометра: Надаљ (НА-1)

Водно тело: 12
TIS_GW_SI_5

Кота 0 (мнм): 81.62
Кота терена (мнм): 81.46

Дан	I	II	III	IV	V	VI	VII	VIII	IX	X	XI	XII
1	13.2	12.3	11.3	11.3	11.3	11.4	12.3	13.0	13.2	13.3	14.0	14.0
5	13.2	12.2	11.4	11.3	11.3	11.3	12.3	13.1	13.3	13.4	14.1	13.3
10	13.2	12.3	11.3	11.3	11.3	11.3	12.3	13.2	13.3	13.4	14.1	13.3
15	13.0	12.2	11.3	11.4	11.4	12.0	12.4	13.2	13.3	14.0	14.1	13.3
20	13.2	12.2	11.4	11.3	11.4	12.1	13.0	13.1	13.2	13.4	13.3	13.3
25	12.4	12.1	11.3	11.3	11.4	12.3	13.0	13.2	13.3	13.1	13.2	13.3
Мин.	12.4	12.1	11.3	11.3	11.3	11.3	12.3	13.0	13.2	13.1	13.2	13.3
Ср.	13.0	12.2	11.3	11.3	11.4	11.7	12.6	13.1	13.3	13.4	13.8	13.4
Макс.	13.2	12.3	11.4	11.4	11.4	12.3	13.0	13.2	13.3	14.0	14.1	14.0

Год. макс: 14.1 **Ср. год:** 12.5 **Год. мин:** 11.3
Датум: 15.11.2016 **Датум:** 01.03.2016

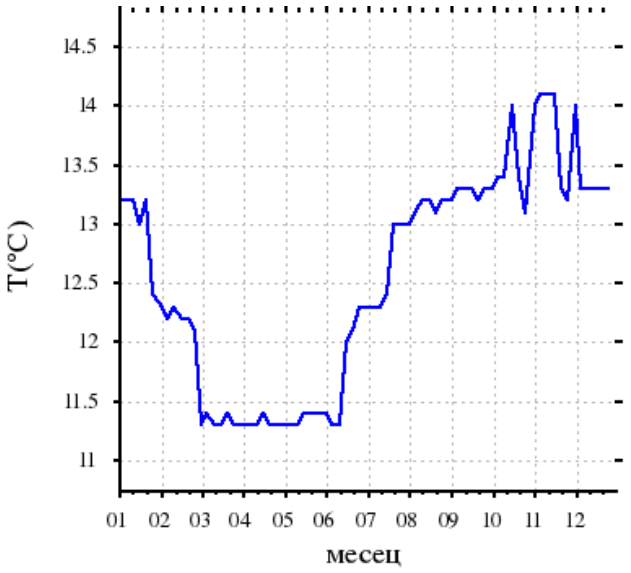

Шифра станице: 0061/Д
Назив пијезометра: Надаљ (НА-1/Д)

Водно тело: 12
TIS_GW_SI_5

Кота 0 (мнм): 81.67
Кота терена (мнм): 81.54

Дан	I	II	III	IV	V	VI	VII	VIII	IX	X	XI	XII
1	13.3	12.4	12.0	11.4	11.3	12.2	12.3	13.0	13.3	13.3	13.3	13.3
5	13.3	12.4	12.0	11.3	11.4	11.4	12.4	13.0	13.2	13.4	13.2	14.0
10	13.3	12.2	12.0	11.4	11.4	11.4	12.4	13.3	13.2	13.4	13.2	13.3
15	13.0	12.2	11.4	11.4	11.4	12.0	12.4	13.2	13.2	14.0	13.1	14.0
20	13.1	12.2	11.3	11.3	11.4	12.2	13.0	13.2	13.3	13.4	14.0	13.2
25	13.0	12.1	11.4	11.3	11.4	12.2	13.0	13.3	13.3	14.0	14.0	13.3
Мин.	13.0	12.1	11.3	11.3	11.3	11.4	12.3	13.0	13.2	13.3	13.1	13.2
Ср.	13.2	12.3	11.7	11.4	11.4	11.9	12.6	13.2	13.3	13.6	13.5	13.5
Макс.	13.3	12.4	12.0	11.4	11.4	12.2	13.0	13.3	13.3	14.0	14.0	14.0

Год. макс: 14.0 **Ср. год:** 12.6 **Год. мин:** 11.3
Датум: 15.12.2016 **Датум:** 20.03.2016

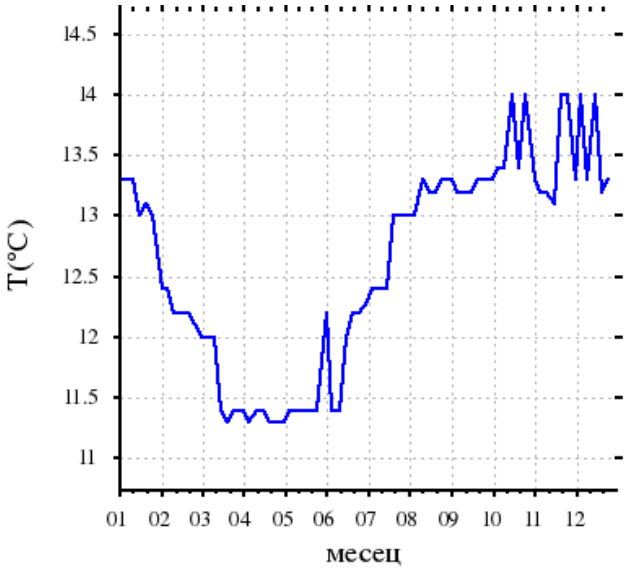

Шифра станице: 0081/1
Назив пијезометра: Бач (Б-1/1)

Водно тело: 12
TIS_GW_SI_5

Кота 0 (мнм): 82.08
Кота терена (мнм): 81.94

Дан	I	II	III	IV	V	VI	VII	VIII	IX	X	XI	XII
1	9.8	9.6	9.8	10.7				13.0	15.0	14.6	13.6	13.0
10	9.7	9.5	10.2	11.0				13.0	14.2	14.2	13.2	12.5
20	9.6	9.6	10.4	11.0				13.0	13.2	14.0	13.0	12.0
Мин.	9.6	9.5	9.8	10.7				13.0	13.2	14.0	13.0	12.0
Ср.	9.7	9.6	10.1	10.9				13.0	14.1	14.3	13.3	12.5
Макс.	9.8	9.6	10.4	11.0				13.0	15.0	14.6	13.6	13.0

Год. макс: **Ср. год:** **Год. мин:**
Датум: **Датум:**

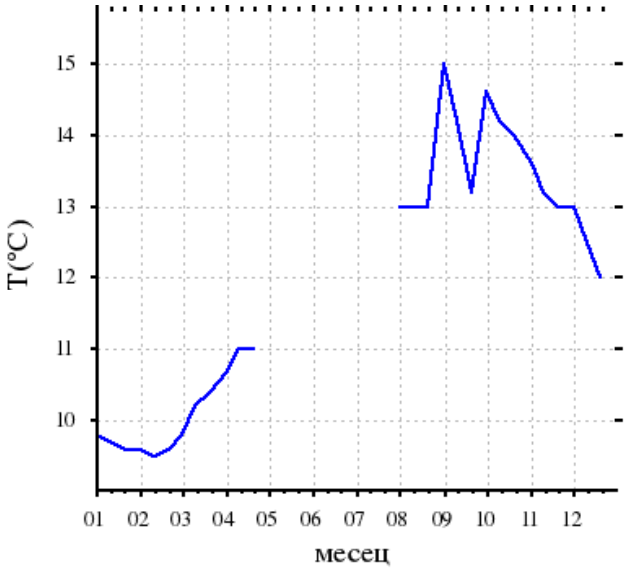

Шифра станице: **0141/Д** *Водно тело:* **13** *Кота 0 (мнм):* **81.00**
Назив пијезометра: **Зрењанин (ЗР-1/Д)** **TIS_GW_SI_6** *Кота терена (мнм):* **80.83**

Дан	*I*	*II*	*III*	*IV*	*V*	*VI*	*VII*	*VIII*	*IX*	*X*	*XI*	*XII*
1	13.9	13.9	14.0		13.9	13.8	13.7	13.7	13.7	13.7	13.8	13.9
2		13.9	14.0		13.9	13.8	13.7	13.7	13.7	13.7	13.8	13.9
3		13.9	14.0		13.9	13.8	13.7	13.7	13.7	13.7	13.8	13.9
4		13.9	14.0		13.9	13.8	13.7	13.7	13.7	13.7	13.8	13.9
5	13.9	13.9	14.0		13.9	13.8	13.7	13.7	13.7	13.7	13.8	13.9
6	13.9	13.9	14.0		13.9	13.8	13.7	13.7	13.7	13.8	13.8	13.9
7	13.9	13.9	14.0		13.9	13.8	13.7	13.7	13.7	13.8	13.8	13.9
8	13.9	13.9	14.0	13.9	13.9	13.8	13.7	13.7	13.7	13.8	13.8	13.9
9	13.9	14.0	14.0	13.9	13.9	13.8	13.7	13.7	13.7	13.8	13.8	13.9
10	13.9	14.0	14.0	13.9	13.9	13.8	13.7	13.7	13.7	13.8	13.8	14.0
11	13.9	13.9	14.0	13.9	13.9	13.8	13.7	13.7	13.7	13.8	13.8	14.0
12	13.9	13.9	14.0	13.9	13.9	13.8	13.7	13.7	14.4	13.8	13.8	14.0
13	13.9	13.9	14.0	13.9	13.9	13.8	13.7	13.7	13.7	13.8	13.8	14.0
14	13.9	13.9	14.0	13.9	13.9	13.8	13.7	13.7	13.7	13.8	13.8	14.0
15	13.9	13.9	14.0	13.9	13.9	13.8	13.7	13.7	13.7	13.8	13.8	14.0
16	13.9	13.9	14.0	13.9	13.9	13.8	13.7	13.7	13.7	13.8	13.9	14.0
17	13.9	14.0	13.9	13.9	13.9	13.8	13.7	13.7	13.7	13.8	13.9	14.0
18	13.9	14.0		13.9	13.8	13.8	13.7	13.7	13.7	13.8	13.9	14.0
19	13.9	14.0		13.9	13.8	13.8	13.7	13.7	13.7	13.8	13.9	14.0
20	13.9	14.0		13.9	13.8	13.8	13.7	13.7	13.7	13.8	13.9	14.0
21	13.9	14.0		13.9	13.8	13.8	13.7	13.7	13.7	13.8	13.9	14.0
22	13.9	14.0		13.9	13.8		13.7	13.7	13.7	13.8	13.9	14.0
23	13.9	14.0		13.9	13.8	13.8	13.7	13.7	13.7	13.8	13.9	14.0
24	13.9	14.0		13.9	13.8	13.8	13.7	13.7	13.7	13.8	13.9	14.0
25	13.9	14.0		13.9	13.8	13.8	13.7	13.7	13.7	13.8	13.9	14.0
26	14.0	14.0		13.9	13.8	13.8	13.7	13.7	13.7	13.8	13.9	14.0
27	13.9	14.0		13.9	13.8	13.7	13.7	13.7	13.7	13.8	13.9	14.0
28	13.9	13.9		13.9	13.8	13.7	13.7	13.7	13.7	13.8	13.9	14.0
29	13.9	14.0		13.9	13.8	13.7	13.7	13.7	13.7	13.8	13.9	14.0
30	13.9			13.9	13.8	13.7	13.7	13.7	13.7	13.8	13.9	14.0
31	13.9				13.8		13.7	13.7		13.8		14.0
Мин.		13.9			13.8		13.7	13.7	13.7	13.7	13.8	13.9
Ср.		13.9			13.9		13.7	13.7	13.7	13.8	13.9	14.0
Макс.		14.0			13.9		13.7	13.7	14.4	13.8	13.9	14.0

Год. макс: ***Ср. год:*** ***Год. мин:***
Датум: ***Датум:***

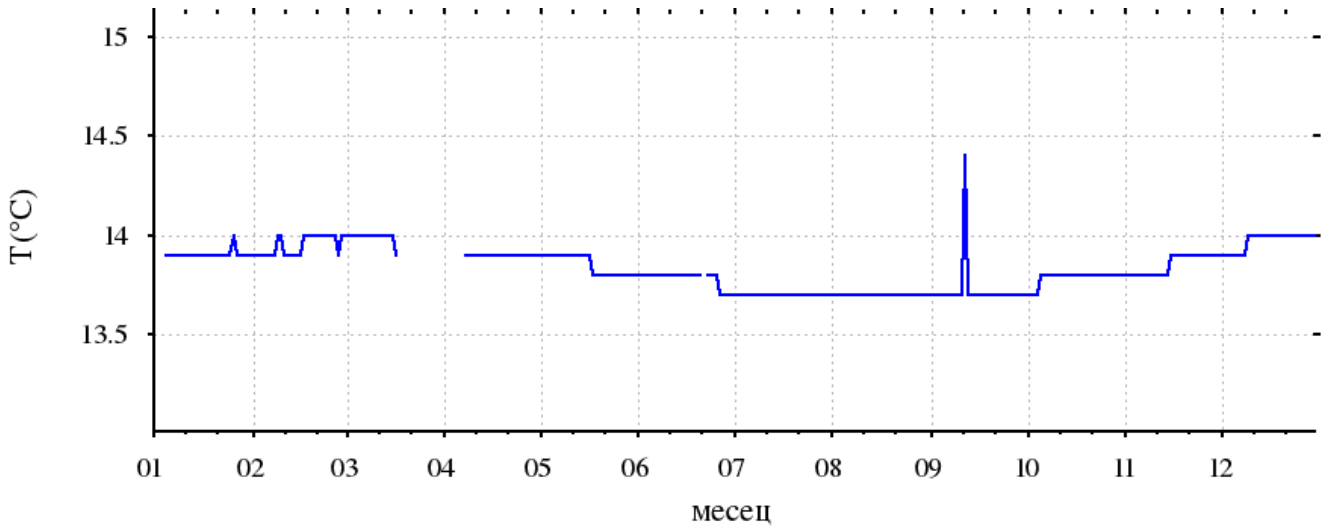

Шифра станице: **0141/д** ***Водно тело:*** **13** ***Кота 0 (мнм):*** **80.98**
Назив пијезометра: **Зрењанин (ЗР-1/д)** **TIS_GW_SI_6** ***Кота терена (мнм):*** **80.80**

Дан	*I*	*II*	*III*	*IV*	*V*	*VI*	*VII*	*VIII*	*IX*	*X*	*XI*	*XII*
1	14.2	14.4	14.2	14.2	14.4	14.0	14.3	14.1	14.1	14.2	14.1	14.2
10	14.3	14.4	14.3	14.1	14.3	14.1	14.5	14.0	14.1	14.0	14.0	14.3
20	14.3	14.3	14.3	14.3	14.5	14.0	14.7	14.7	14.0	14.1	14.0	14.2
Мин.	14.2	14.3	14.2	14.1	14.3	14.0	14.3	14.0	14.0	14.0	14.0	14.2
Ср.	14.3	14.4	14.3	14.2	14.4	14.0	14.5	14.3	14.1	14.1	14.0	14.2
Макс.	14.3	14.4	14.3	14.3	14.5	14.1	14.7	14.7	14.1	14.2	14.1	14.3

Год. макс: 14.7 ***Ср. год:*** 14.2 ***Год. мин:*** 14.0
Датум: 20.07.2016 ***Датум:*** 01.06.2016

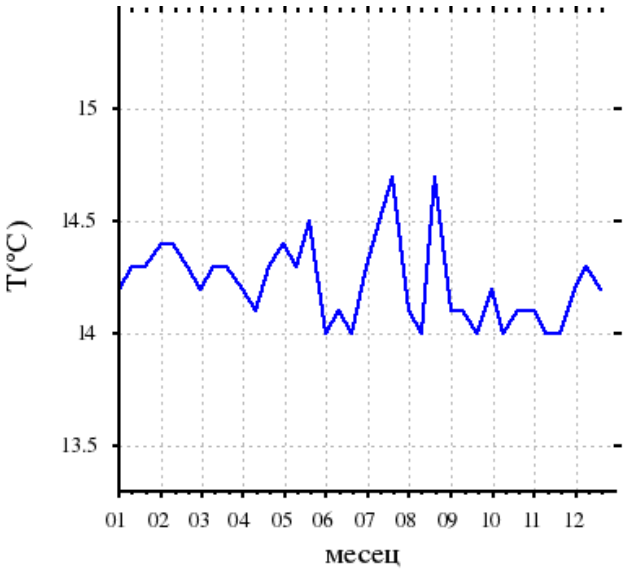

Шифра станице: **0161**
Назив пијезометра: **Дебељача-ПИК (ДБ-1)**

Водно тело: **15** **D_GW_SI_2**
Кота 0 (мнм): **81.07**
Кота терена (мнм): **80.90**

Дан	*I*	*II*	*III*	*IV*	*V*	*VI*	*VII*	*VIII*	*IX*	*X*	*XI*	*XII*
1	10.0	10.0	10.0	10.0	10.0	11.0	13.0	13.0	13.0	10.0	10.0	10.0
5	10.0	10.0	10.0	10.0	10.0	11.0	13.0	13.0	13.0	12.0	10.0	10.0
10	10.0	10.0	10.0	10.0	10.0	11.0	13.0	13.0	13.0	12.0	10.0	10.0
15	10.0	10.0	10.0	10.0	11.0	11.0	13.0	13.0	13.0	12.0	10.0	10.0
20	10.0	10.0	10.0	10.0	11.0	12.0	13.0	13.0	13.0	10.0	10.0	10.0
25	10.0	10.0	10.0	10.0	11.0	12.0	13.0	13.0	13.0	12.0	10.0	10.0
Мин.	10.0	10.0	10.0	10.0	10.0	11.0	13.0	13.0	13.0	10.0	10.0	10.0
Ср.	10.0	10.0	10.0	10.0	10.5	11.3	13.0	13.0	13.0	11.3	10.0	10.0
Макс.	10.0	10.0	10.0	10.0	11.0	12.0	13.0	13.0	13.0	12.0	10.0	10.0

Год. макс: 13.0 ***Ср. год:*** 11.0 ***Год. мин:*** 10.0
Датум: 25.09.2016 ***Датум:*** 25.12.2016

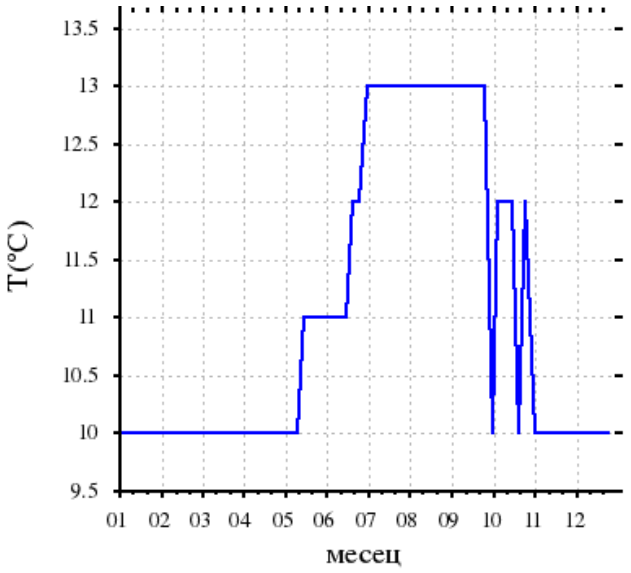

Шифра станице: **0161/1**
Назив пијезометра: **Дебељача (ДБ-1/1)**

Водно тело: **15** **D_GW_SI_2**
Кота 0 (мнм): **81.08**
Кота терена (мнм): **80.89**

Дан	*I*	*II*	*III*	*IV*	*V*	*VI*	*VII*	*VIII*	*IX*	*X*	*XI*	*XII*
1	10.0	10.0	10.0	10.0	10.0	11.0	13.0	13.0	13.0	10.0	10.0	10.0
5	10.0	10.0	10.0	10.0	10.0	11.0	13.0	13.0	13.0	12.0	10.0	10.0
10	10.0	10.0	10.0	11.0	10.0	11.0	13.0	13.0	13.0	12.0	10.0	10.0
15	10.0	10.0	10.0	10.0	11.0	11.0	13.0	13.0	13.0	12.0	10.0	10.0
20	10.0	10.0	10.0	10.0	11.0	12.0	13.0	13.0	13.0	10.0	10.0	10.0
25	10.0	10.0	10.0	10.0	11.0	12.0	13.0	13.0	13.0	12.0	10.0	10.0
Мин.	10.0	10.0	10.0	10.0	10.0	11.0	13.0	13.0	13.0	10.0	10.0	10.0
Ср.	10.0	10.0	10.0	10.2	10.5	11.3	13.0	13.0	13.0	11.3	10.0	10.0
Макс.	10.0	10.0	10.0	11.0	11.0	12.0	13.0	13.0	13.0	12.0	10.0	10.0

Год. макс: 13.0 ***Ср. год:*** 11.0 ***Год. мин:*** 10.0
Датум: 01.07.2016 ***Датум:*** 01.01.2016

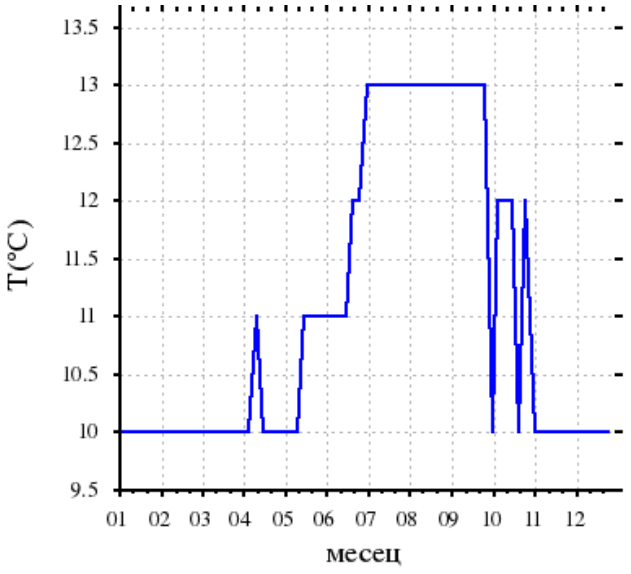

Шифра станице: **0161/2**
Назив пијезометра: **Дебељача (ДБ-1/2)**

Водно тело: **15** **D_GW_SI_2**
Кота 0 (мнм): **81.07**
Кота терена (мнм): **80.88**

Дан	*I*	*II*	*III*	*IV*	*V*	*VI*	*VII*	*VIII*	*IX*	*X*	*XI*	*XII*
1	10.0	10.0	10.0	10.0	10.0	11.0	13.0	13.0	13.0	10.0	10.0	10.0
5	10.0	10.0	10.0	10.0	10.0	11.0	13.0	13.0	13.0	12.0	10.0	10.0
10	10.0	10.0	10.0	11.0	10.0	11.0	13.0	13.0	13.0	12.0	10.0	10.0
15	10.0	10.0	10.0	10.0	11.0	11.0	13.0	13.0	13.0	12.0	10.0	10.0
20	10.0	10.0	10.0	10.0	11.0	12.0	13.0	13.0	13.0	12.0	10.0	10.0
25	10.0	10.0	10.0	10.0	11.0	12.0	13.0	13.0	13.0	10.0	10.0	10.0
Мин.	10.0	10.0	10.0	10.0	10.0	11.0	13.0	13.0	13.0	10.0	10.0	10.0
Ср.	10.0	10.0	10.0	10.2	10.5	11.3	13.0	13.0	13.0	11.3	10.0	10.0
Макс.	10.0	10.0	10.0	11.0	11.0	12.0	13.0	13.0	13.0	12.0	10.0	10.0

Год. макс: 13.0 ***Ср. год:*** 11.0 ***Год. мин:*** 10.0
Датум: 01.07.2016 ***Датум:*** 01.01.2016

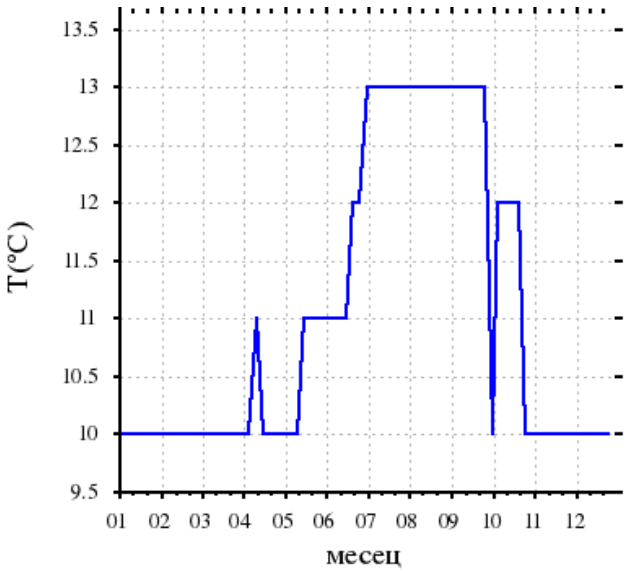

Шифра станице: **0161/Д** ***Водно тело:*** **15** ***Кота 0 (мнм):*** **81.09**
Назив пијезометра: **Дебељача (ДБ-1/Д)** **D_GW_SI_2** ***Кота терена (мнм):*** **80.90**

Дан	*I*	*II*	*III*	*IV*	*V*	*VI*	*VII*	*VIII*	*IX*	*X*	*XI*	*XII*
1	10.0	10.0	10.0	10.0	10.0	11.0	13.0	13.0	13.0	10.0	10.0	10.0
5	10.0	10.0	10.0	10.0	10.0	11.0	13.0	13.0	13.0	12.0	10.0	10.0
10	10.0	10.0	10.0	11.0	10.0	11.0	13.0	13.0	13.0	10.0	10.0	10.0
15	10.0	10.0	10.0	10.0	11.0	11.0	13.0	13.0	13.0	12.0	10.0	10.0
20	10.0	10.0	10.0	10.0	11.0	12.0	13.0	13.0	13.0	12.0	10.0	10.0
25	10.0	10.0	10.0	10.0	11.0	12.0	13.0	13.0	13.0	12.0	10.0	10.0
Мин.	10.0	10.0	10.0	10.0	10.0	11.0	13.0	13.0	13.0	10.0	10.0	10.0
Ср.	10.0	10.0	10.0	10.2	10.5	11.3	13.0	13.0	13.0	11.3	10.0	10.0
Макс.	10.0	10.0	10.0	11.0	11.0	12.0	13.0	13.0	13.0	12.0	10.0	10.0

Год. макс: 13.0 ***Ср. год:*** 11.0 ***Год. мин:*** 10.0
Датум: 25.09.2016 ***Датум:*** 25.12.2016

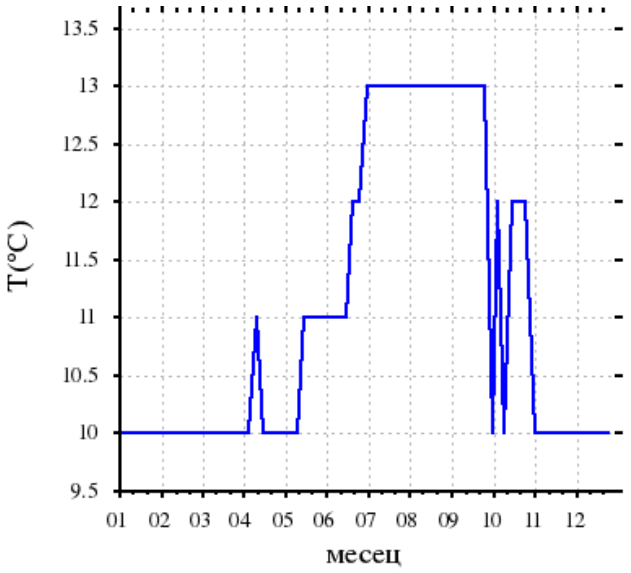

Шифра станице: **0181** ***Водно тело:*** **15** ***Кота 0 (мнм):*** **78.53**
Назив пијезометра: **Ковин-Поље.школа (КО-1)** **D_GW_SI_2** ***Кота терена (мнм):*** **78.35**

Дан	*I*	*II*	*III*	*IV*	*V*	*VI*	*VII*	*VIII*	*IX*	*X*	*XI*	*XII*
1	13.0	13.0	13.0	13.0	13.0	13.0	13.0	13.0	12.0	13.0	13.0	13.0
5	13.0	13.0	13.0	13.0	13.0	13.0	13.0	13.0	12.0	13.0	13.0	13.0
10	13.0	13.0	13.0	13.0	13.0	13.0	13.0	13.0	12.0	13.0	13.0	13.0
15	13.0	13.0	13.0	13.0	13.0	13.0	13.0	13.0	12.0	13.0	13.0	13.0
20	13.0	13.0	13.0	13.0	13.0	13.0	13.0	13.0	12.0	13.0	13.0	13.0
25	13.0	13.0	13.0	13.0	13.0	13.0	13.0	13.0	12.0	13.0	13.0	13.0
Мин.	13.0	13.0	13.0	13.0	13.0	13.0	13.0	13.0	12.0	13.0	13.0	13.0
Ср.	13.0	13.0	13.0	13.0	13.0	13.0	13.0	13.0	12.0	13.0	13.0	13.0
Макс.	13.0	13.0	13.0	13.0	13.0	13.0	13.0	13.0	12.0	13.0	13.0	13.0

Год. макс: 13.0 ***Ср. год:*** 12.9 ***Год. мин:*** 12.0
Датум: 25.11.2016 ***Датум:*** 25.09.2016

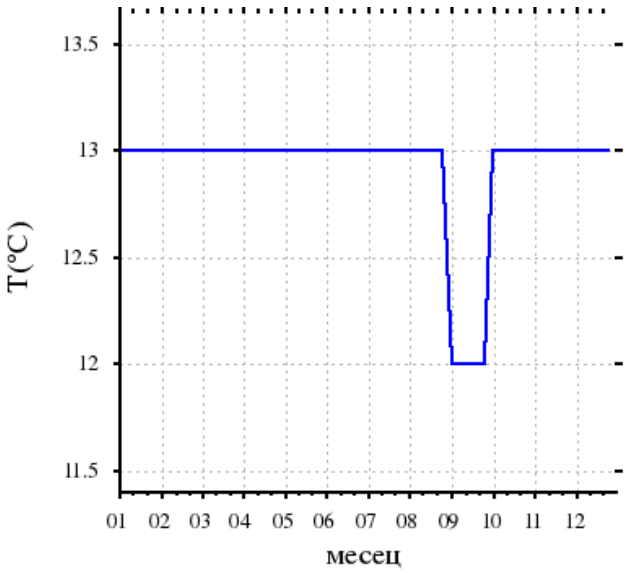

Шифра станице: **0181/Д** ***Водно тело:*** **15** ***Кота 0 (мнм):*** **78.63**
Назив пијезометра: **Ковин (КО-1/Д)** **D_GW_SI_2** ***Кота терена (мнм):*** **78.40**

Дан	*I*	*II*	*III*	*IV*	*V*	*VI*	*VII*	*VIII*	*IX*	*X*	*XI*	*XII*
1	13.0	13.0	13.0	13.0	13.0	13.0	13.0	13.0	12.0	13.0	13.0	13.0
5	13.0	13.0	13.0	13.0	13.0	13.0	13.0	13.0	12.0	13.0	13.0	13.0
10	13.0	13.0	13.0	13.0	13.0	13.0	13.0	13.0	12.0	13.0	13.0	13.0
15	13.0	13.0	13.0	13.0	13.0	13.0	13.0	13.0	12.0	13.0	13.0	13.0
20	13.0	13.0	13.0	13.0	13.0	13.0	13.0	13.0	12.0	13.0	13.0	13.0
25	13.0	13.0	13.0	13.0	13.0	13.0	13.0	13.0	12.0	13.0	13.0	13.0
Мин.	13.0	13.0	13.0	13.0	13.0	13.0	13.0	13.0	12.0	13.0	13.0	13.0
Ср.	13.0	13.0	13.0	13.0	13.0	13.0	13.0	13.0	12.0	13.0	13.0	13.0
Макс.	13.0	13.0	13.0	13.0	13.0	13.0	13.0	13.0	12.0	13.0	13.0	13.0

Год. макс: 13.0 ***Ср. год:*** 12.9 ***Год. мин:*** 12.0
Датум: 25.12.2016 ***Датум:*** 25.09.2016

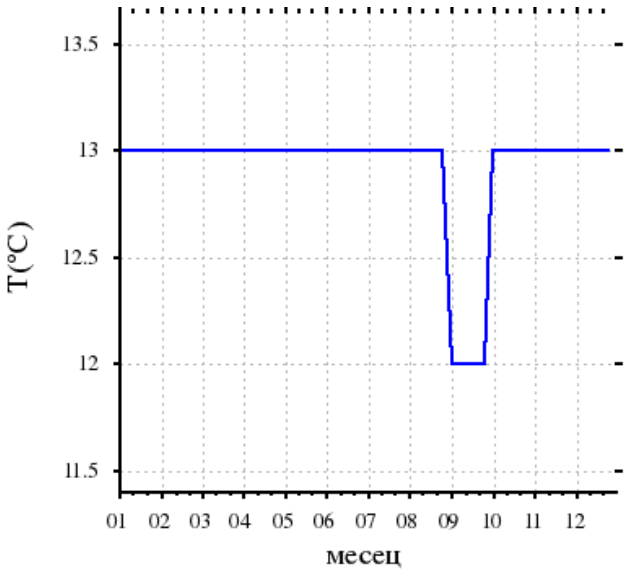

Шифра станице: **0181/д**
Назив пијезометра: **Ковин (КО-1/д)**

Водно тело: **15**
D_GW_SI_2

Кота 0 (мнм): **78.62**
Кота терена (мнм): **78.39**

Дан	*I*	*II*	*III*	*IV*	*V*	*VI*	*VII*	*VIII*	*IX*	*X*	*XI*	*XII*
1	13.0	13.0	13.0	13.0	13.0	13.0	13.0	13.0	12.0	13.0	13.0	13.0
5	13.0	13.0	13.0	13.0	13.0	13.0	13.0	13.0	12.0	13.0	13.0	13.0
10	13.0	13.0	13.0	13.0	13.0	13.0	13.0	13.0	12.0	13.0	13.0	13.0
15	13.0	13.0	13.0	13.0	13.0	13.0	13.0	13.0	12.0	13.0	13.0	13.0
20	13.0	13.0	13.0	13.0	13.0	13.0	13.0	13.0	12.0	13.0	13.0	13.0
25	13.0	13.0	13.0	13.0	13.0	13.0	13.0	13.0	12.0	13.0	13.0	13.0
Мин.	13.0	13.0	13.0	13.0	13.0	13.0	13.0	13.0	12.0	13.0	13.0	13.0
Ср.	13.0	13.0	13.0	13.0	13.0	13.0	13.0	13.0	12.0	13.0	13.0	13.0
Макс.	13.0	13.0	13.0	13.0	13.0	13.0	13.0	13.0	12.0	13.0	13.0	13.0

Год. макс: 13.0 ***Ср. год:*** 12.9 ***Год. мин:*** 12.0
Датум: 25.11.2016 ***Датум:*** 25.09.2016

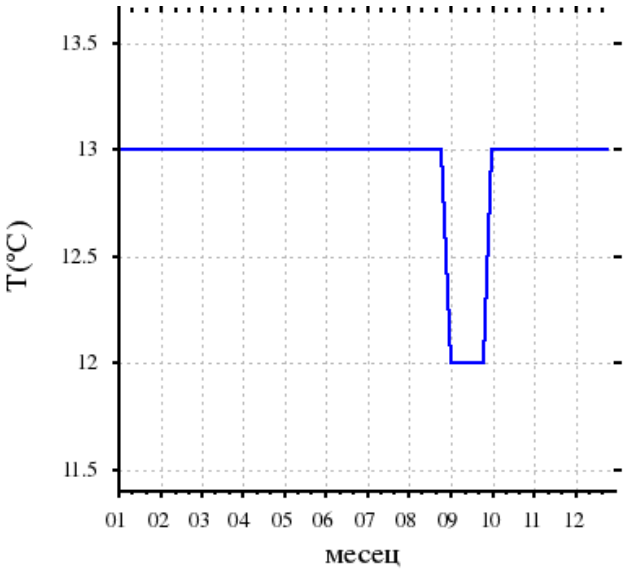

Шифра станице:	**0172**	*Водно тело:* **20**	*Кота 0 (мнм):*	**89.62**
Назив пијезометра:	**Б. Карловац (БК-2)**	**D_GW_SI_1**	*Кота терена (мнм):*	**89.50**

Дан	*I*	*II*	*III*	*IV*	*V*	*VI*	*VII*	*VIII*	*IX*	*X*	*XI*	*XII*
1	13.3	13.4	13.4	13.3	13.2	13.2	13.1	13.1	13.2	13.2	13.3	13.3
2		13.4	13.4	13.3	13.2	13.1	13.1	13.1	13.2	13.2	13.3	13.3
3		13.4	13.4	13.3	13.2	13.1	13.1	13.1	13.2	13.2	13.3	13.3
4		13.4	13.4	13.3	13.2	13.1	13.1	13.1	13.2	13.2	13.3	13.3
5		13.4	13.4	13.3	13.2	13.1	13.1	13.1	13.2	13.2	13.3	13.3
6		13.4	13.4	13.3	13.2	13.1	13.1	13.1	13.2	13.2	13.3	13.3
7	13.3	13.4	13.4	13.3	13.2	13.1	13.1	13.1	13.2	13.2	13.3	13.3
8	13.3	13.4	13.4	13.3	13.2	13.1	13.1	13.1	13.2	13.2	13.3	13.4
9	13.3	13.4	13.4	13.3	13.2	13.1	13.1	13.1	13.2	13.2	13.3	13.4
10	13.3	13.4	13.4	13.3	13.2	13.1	13.1	13.1	13.2	13.2	13.3	13.4
11	13.3	13.4	13.4	13.3	13.2	13.1	13.1	13.1	13.2	13.2	13.3	13.4
12	13.3	13.4	13.4	13.3	13.2	13.1	13.1	13.1	13.2	13.2	13.3	13.4
13		13.4	13.4	13.3	13.2	13.1	13.1	13.1	13.2	13.2	13.3	13.4
14	13.3	13.4	13.4	13.3	13.2	13.1	13.1	13.1	13.2	13.2	13.3	13.4
15	13.3	13.4	13.4	13.3	13.2	13.1	13.1	13.1	13.2	13.2	13.3	13.4
16	13.3	13.4	13.4	13.3	13.2	13.1	13.1	13.1	13.2	13.2	13.3	13.4
17	13.3	13.4	13.4	13.3	13.2	13.1	13.1	13.1	13.2	13.2	13.3	13.4
18	13.3	13.4	13.4	13.3	13.2	13.1	13.1	13.1	13.2	13.2	13.3	13.4
19	13.3	13.4	13.4	13.3	13.2	13.1	13.1	13.1	13.2	13.2	13.3	13.4
20	13.3	13.4	13.4	13.3	13.2	13.1	13.1	13.1	13.2	13.2	13.3	13.4
21	13.3	13.4	13.4	13.3	13.2	13.1	13.1	13.1	13.2	13.2	13.3	13.4
22	13.3	13.4	13.4	13.3	13.2		13.1	13.1	13.2	13.2	13.3	13.4
23	13.3	13.4	13.4	13.3	13.2	13.1	13.1	13.1	13.2	13.2	13.3	13.4
24	13.3	13.4	13.4	13.3	13.2	13.1	13.1	13.1	13.2	13.2	13.3	13.4
25	13.3	13.4	13.4	13.3	13.2	13.1	13.1	13.2	13.2	13.2	13.3	13.4
26	13.3	13.4		13.2	13.2	13.1	13.1	13.2	13.2	13.2	13.3	13.4
27	13.3	13.4		13.2	13.2	13.1	13.1	13.2	13.2	13.2	13.3	13.4
28	13.3	13.4	13.3	13.2	13.2	13.1	13.1	13.2	13.2	13.2	13.3	13.4
29	13.3	13.4	13.3	13.2	13.2	13.1	13.1	13.2	13.2	13.2	13.3	13.4
30	13.3		13.3	13.2	13.1	13.1	13.1	13.2	13.2	13.2	13.3	13.4
31	13.3		13.3		13.1		13.1	13.2		13.3		13.4
Мин.		13.4		13.2	13.1		13.1	13.1	13.2	13.2	13.3	13.3
Ср.		13.4		13.3	13.2		13.1	13.1	13.2	13.2	13.3	13.4
Макс.		13.4		13.3	13.2		13.1	13.2	13.2	13.3	13.3	13.4

Год. макс:	*Ср. год:*	*Год. мин:*
Датум:		*Датум:*

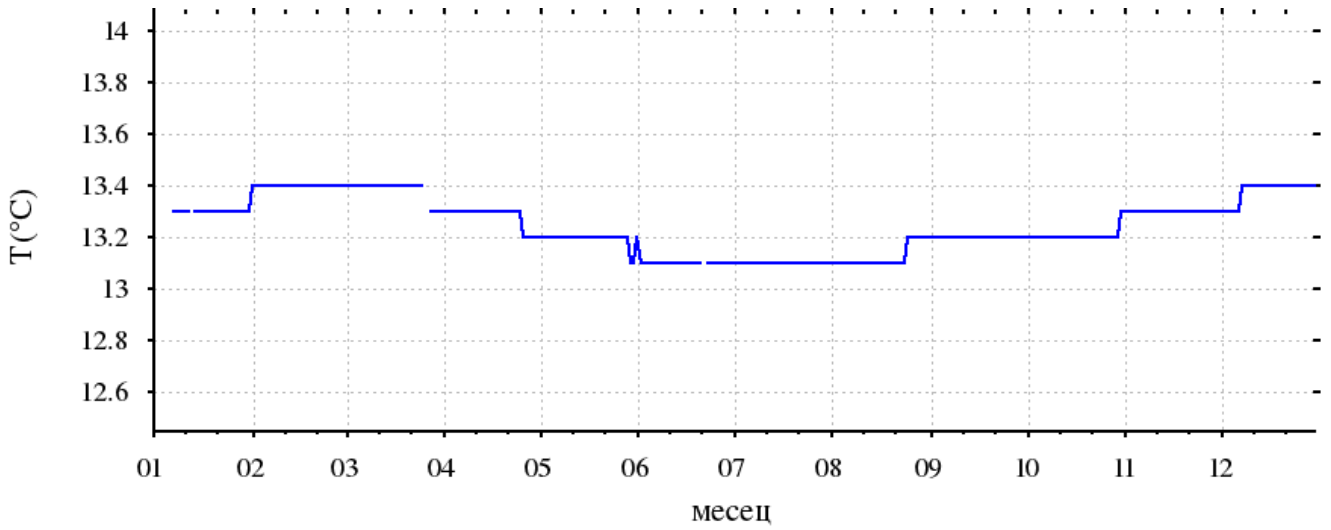

Шифра станице: **0171**
Назив пијезометра: **Б.Карловац (ГМС)(БК-1)**

Водно тело: **20** **D_GW_SI_1**
Кота 0 (мнм): **93.82**
Кота терена (мнм): **93.71**

Дан	*I*	*II*	*III*	*IV*	*V*	*VI*	*VII*	*VIII*	*IX*	*X*	*XI*	*XII*
1	13.5	13.0	13.0	13.5	13.0	13.5	13.5	13.8				
5	13.5	13.0	13.0	13.5	13.2	13.5	13.6	13.8				
10	13.5	13.0	13.0	13.5	13.5	13.5	13.5	14.0				
15	13.2	13.0	13.0	13.5	13.5	13.5	13.6	14.0				
20	13.3	13.0	13.0	13.5	13.5	13.5	13.7	14.0				
25	13.3	13.0	13.0	13.5	13.5	13.5	13.7	13.9				
Мин.	13.2	13.0	13.0	13.5	13.0	13.5	13.5	13.8				
Ср.	13.4	13.0	13.0	13.5	13.4	13.5	13.6	13.9				
Макс.	13.5	13.0	13.0	13.5	13.5	13.5	13.7	14.0				

Год. макс: ***Ср. год:*** ***Год. мин:***
Датум: ***Датум:***

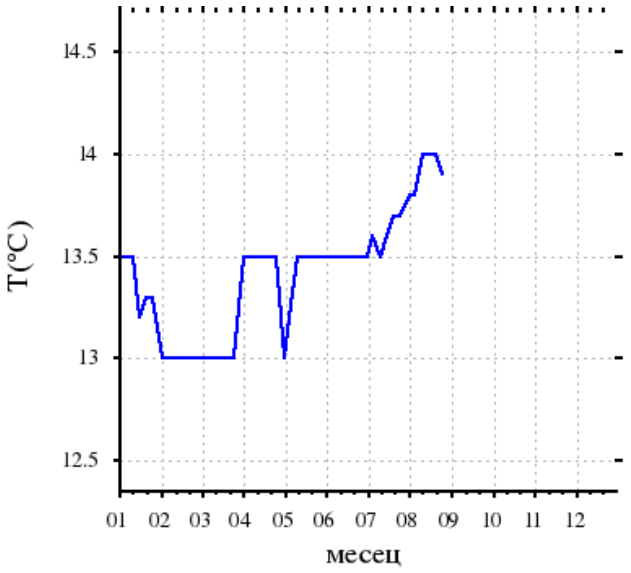

Шифра станице: **0171/Д**
Назив пијезометра: **Б.Карловац (БК-1/Д)**

Водно тело: **20** **D_GW_SI_1**
Кота 0 (мнм): **93.70**
Кота терена (мнм): **93.64**

Дан	*I*	*II*	*III*	*IV*	*V*	*VI*	*VII*	*VIII*	*IX*	*X*	*XI*	*XII*
1	13.5	13.0	13.0	13.5	13.5	13.5	13.6	13.8				
5	13.5	13.0	13.0	13.5	13.5	13.5	13.6	13.6				
10	13.3	13.0	13.0	13.5	13.5	13.5	13.7	14.0				
15	13.2	13.0	13.0	13.5	13.5	13.5	13.7	14.0				
20	13.2	13.0	13.0	13.5	13.5	13.5	13.6	14.0				
25	13.3	13.0	13.0	13.5	13.5	13.5	13.8	14.0				
Мин.	13.2	13.0	13.0	13.5	13.5	13.5	13.6	13.6				
Ср.	13.3	13.0	13.0	13.5	13.5	13.5	13.7	13.9				
Макс.	13.5	13.0	13.0	13.5	13.5	13.5	13.8	14.0				

Год. макс: ***Ср. год:*** ***Год. мин:***
Датум: ***Датум:***

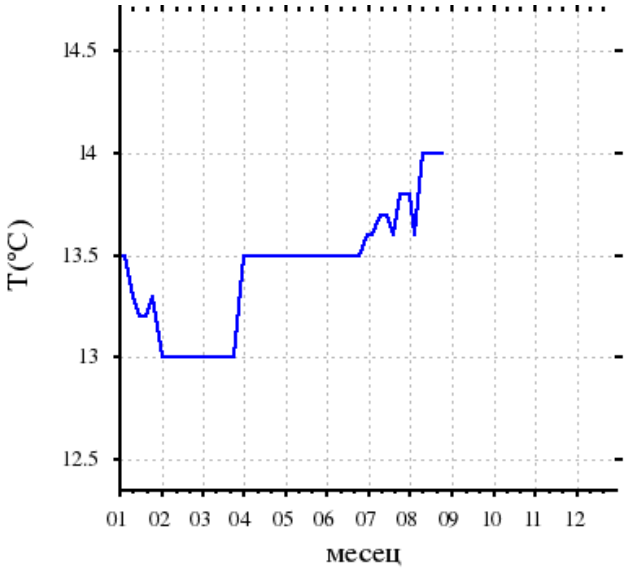

Шифра станице: **227**
Назив пијезометра: **Ватин (В-1)**

Водно тело: **20** **D_GW_SI_1**
Кота 0 (мнм): **81.50**
Кота терена (мнм): **81.06**

Дан	*I*	*II*	*III*	*IV*	*V*	*VI*	*VII*	*VIII*	*IX*	*X*	*XI*	*XII*
1	13.0	13.0	13.5	13.0	13.0	13.0	13.0	13.0	13.5	13.0	13.0	13.0
10	13.5	13.0	13.0	13.0	13.0	13.0	13.0	13.0	13.0	13.0	13.0	13.0
20	13.0	13.5	13.0	12.5	12.5	13.5	13.5	13.5	13.0	13.0	12.5	12.5
Мин.	13.0	13.0	13.0	12.5	12.5	13.0	13.0	13.0	13.0	13.0	12.5	12.5
Ср.	13.2	13.2	13.2	12.8	12.8	13.2	13.2	13.2	13.2	13.0	12.8	12.8
Макс.	13.5	13.5	13.5	13.0	13.0	13.5	13.5	13.5	13.5	13.0	13.0	13.0

Год. макс: 13.5 ***Ср. год:*** 13.0 ***Год. мин:*** 12.5
Датум: 10.01.2016 ***Датум:*** 20.11.2016

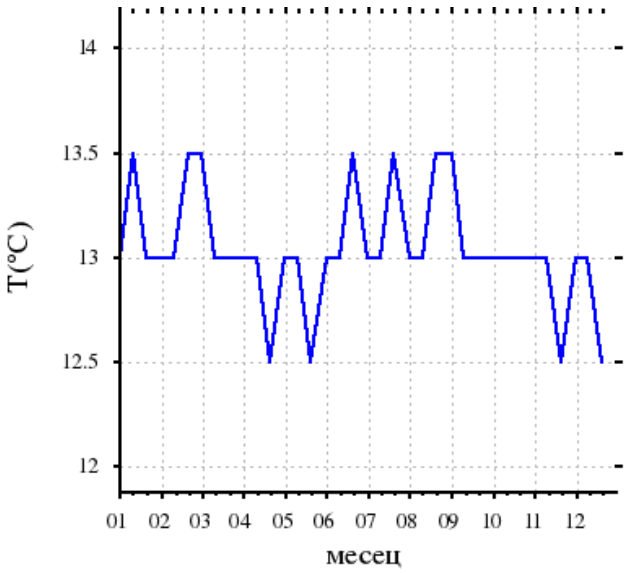

Шифра станице:	**234A**	*Водно тело:* **23**	*Кота 0 (мнм):*	**74.85**
Назив пијезометра:	**Забрежје-Савска 22**	**SA_GW_I_5**	*Кота терена (мнм):*	**73.95**

Дан	*I*	*II*	*III*	*IV*	*V*	*VI*	*VII*	*VIII*	*IX*	*X*	*XI*	*XII*
1	14.8	14.8	14.8	14.9	14.9	14.9	15.0	15.0	14.9	14.9	14.9	14.9
2	14.8	14.8	14.8	14.9	14.9	14.9	15.0	15.0	14.9	14.9	14.9	14.9
3	14.8	14.8	14.8	14.9	14.9	14.9	15.0	15.0	14.9	14.9	14.9	14.9
4	14.8	14.8	14.8	14.9	14.9	14.9	15.0	15.0	14.9	14.9	14.9	14.9
5	14.8	14.8	14.8	14.9	14.9	14.9	15.0	15.0	14.9	14.9	14.9	14.9
6	14.8	14.8	14.8	14.9	14.9	14.9	15.0	15.0	14.9	14.9	14.9	14.9
7	14.8	14.8	14.8	14.9	14.9	15.0	15.0	15.0	14.9	14.9	14.9	14.9
8	14.8	14.8	14.8	14.9	14.9	15.0	15.0	15.0	14.9	14.9	14.9	14.9
9	14.8	14.8	14.8	14.9	14.9	15.0	15.0	15.0	14.9	14.9	14.9	14.9
10	14.8	14.8	14.9	14.9	14.9	15.0	15.0	15.0	14.9	14.9	14.9	14.9
11	14.8	14.8	14.9	14.9	14.9	15.0	15.0	15.0	14.9	14.9	14.9	14.9
12	14.8	14.8	14.9	14.9	14.9	15.0	15.0	15.0	14.9	14.9	14.9	14.9
13	14.8	14.8	14.9	14.9	14.9	15.0	15.0	15.0	14.9	14.9	14.9	14.9
14	14.8	14.8	14.9	14.9	14.9	15.0	15.0	15.0	14.9	14.9	14.9	14.9
15	14.8	14.8	14.9	14.9	14.9	15.0	15.0	14.9	14.9	14.9	14.9	14.9
16	14.8	14.8	14.9	14.9	14.9	15.0	15.0	14.9	14.9	14.9	14.9	14.9
17	14.8	14.8	14.9	14.9	14.9	15.0	15.0	14.9	14.9	14.9	14.9	14.9
18	14.8	14.8	14.9	14.9	14.9	15.0	15.0	14.9	14.9	14.9	14.9	14.9
19	14.8	14.8	14.9	14.9	14.9	15.0	15.0	14.9	14.9	14.9	14.9	14.9
20	14.8	14.8	14.9	14.9	14.9	15.0	15.0	14.9	14.9	14.9	14.9	14.9
21	14.8	14.8	14.9	14.9	14.9	15.0	15.0	14.9	14.9	14.9	14.9	14.9
22	14.8	14.8	14.9	14.9	14.9	15.0	15.0	14.9	14.9	14.9	14.9	14.9
23	14.8	14.8	14.9	14.9	14.9	15.0	15.0	14.9	14.9	14.9	14.9	14.9
24	14.8	14.8	14.9	14.9	14.9	15.0	15.0	14.9	14.9	14.9	14.9	14.9
25	14.8	14.8	14.9	14.9	14.9	15.0	15.0	14.9	14.9	14.9	14.9	14.9
26	14.8	14.8	14.9	14.9	14.9	15.0	15.0	14.9	14.9	14.9	14.9	14.9
27	14.8	14.8	14.9	14.9	14.9	15.0	15.0	14.9	14.9	14.9	14.9	14.9
28	14.8	14.8	14.9	14.9	14.9	15.0	15.0	14.9	14.9	14.9	14.9	14.9
29	14.8	14.8	14.9	14.9	14.9	15.0	15.0	14.9	14.9	14.9	14.9	14.9
30	14.8		14.9	14.9	14.9	15.0	15.0	14.9	14.9	14.9	14.9	14.9
31	14.8		14.9		14.9		15.0	14.9		14.9		14.9
Мин.	14.8	14.8	14.8	14.9	14.9	14.9	15.0	14.9	14.9	14.9	14.9	14.9
Ср.	14.8	14.8	14.9	14.9	14.9	15.0	15.0	14.9	14.9	14.9	14.9	14.9
Макс.	14.8	14.8	14.9	14.9	14.9	15.0	15.0	15.0	14.9	14.9	14.9	14.9

Год. макс:	15.0	***Ср. год:***	14.9	***Год. мин:***	14.8
Датум:	14.08.2016			***Датум:***	01.01.2016

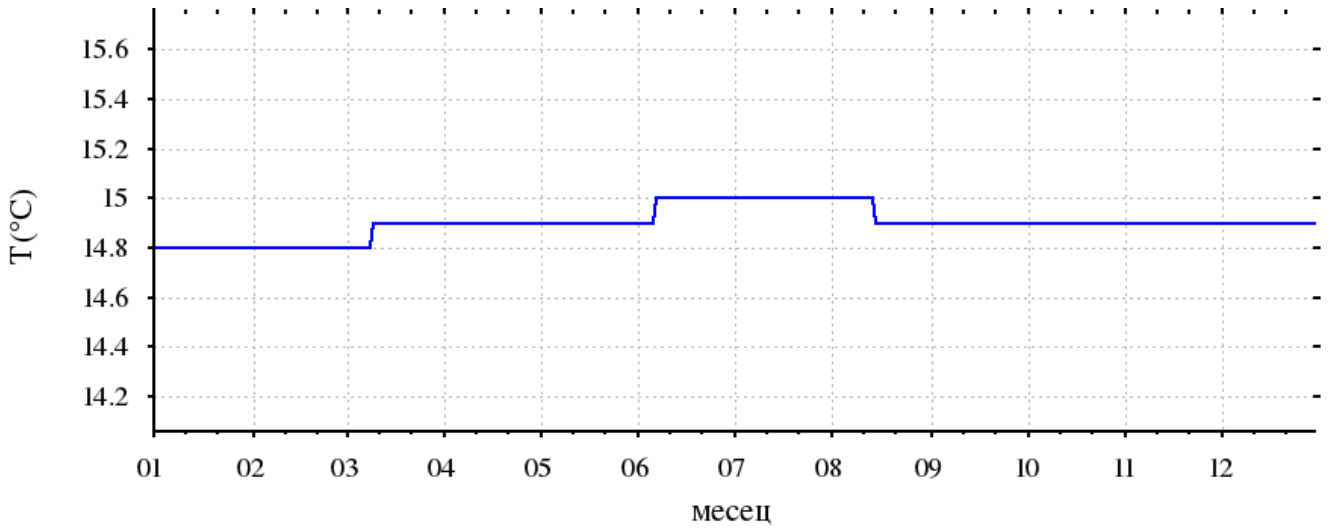

Шифра станице: **230А** ***Водно тело:*** **23** ***Кота 0 (мнм):*** **74.09**
Назив пијезометра: **Колубара-ушће** **SA_GW_I_5** ***Кота терена (мнм):*** **73.49**

Дан	*I*	*II*	*III*	*IV*	*V*	*VI*	*VII*	*VIII*	*IX*	*X*	*XI*	*XII*
1	13.7	13.3	11.5	10.7	12.1	12.4	14.1	14.0	15.0	15.2	15.1	14.7
10	13.9	11.7	9.7	10.6	12.8	12.6	13.9	14.8	15.2	15.0	15.0	14.0
20	13.1	11.9	8.8	12.1	12.7	12.9	13.9	14.9	15.1	15.2	15.3	13.2
Мин.	13.1	11.7	8.8	10.6	12.1	12.4	13.9	14.0	15.0	15.0	15.0	13.2
Ср.	13.6	12.3	10.0	11.1	12.5	12.6	14.0	14.6	15.1	15.1	15.1	14.0
Макс.	13.9	13.3	11.5	12.1	12.8	12.9	14.1	14.9	15.2	15.2	15.3	14.7

Год. макс: 15.3 ***Ср. год:*** 13.3 ***Год. мин:*** 8.8
Датум: 20.11.2016 ***Датум:*** 20.03.2016

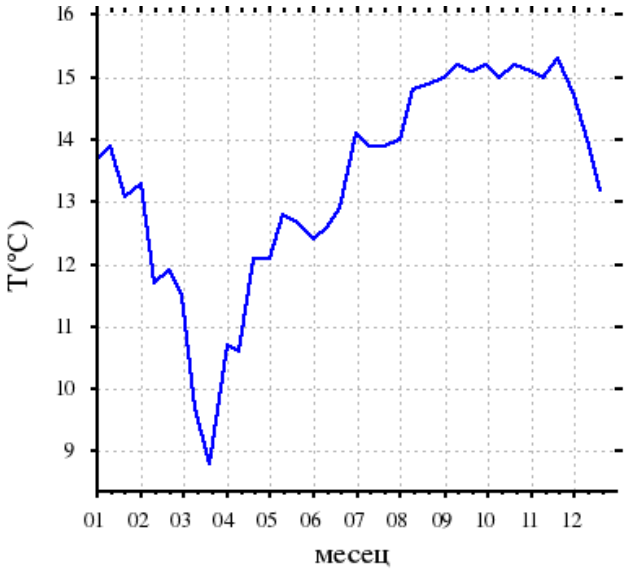

Шифра станице: **232А** ***Водно тело:*** **23** ***Кота 0 (мнм):*** **74.27**
Назив пијезометра: **Обреновац-аласка колиба** **SA_GW_I_5** ***Кота терена (мнм):*** **73.51**

Дан	*I*	*II*	*III*	*IV*	*V*	*VI*	*VII*	*VIII*	*IX*	*X*	*XI*	*XII*
1	13.6	13.2	11.6	11.6	11.9	12.6	13.2	13.6	13.7	13.8	13.7	13.6
10	13.8	12.9	10.7	11.3	12.4	12.7	13.1	13.9	13.9	13.6	13.5	13.5
20	12.9	12.2	11.2	11.8	12.2	12.6	14.0	13.8	13.7	13.8	13.7	13.4
Мин.	12.9	12.2	10.7	11.3	11.9	12.6	13.1	13.6	13.7	13.6	13.5	13.4
Ср.	13.4	12.8	11.2	11.6	12.2	12.6	13.4	13.8	13.8	13.7	13.6	13.5
Макс.	13.8	13.2	11.6	11.8	12.4	12.7	14.0	13.9	13.9	13.8	13.7	13.6

Год. макс: 14.0 ***Ср. год:*** 13.0 ***Год. мин:*** 10.7
Датум: 20.07.2016 ***Датум:*** 10.03.2016

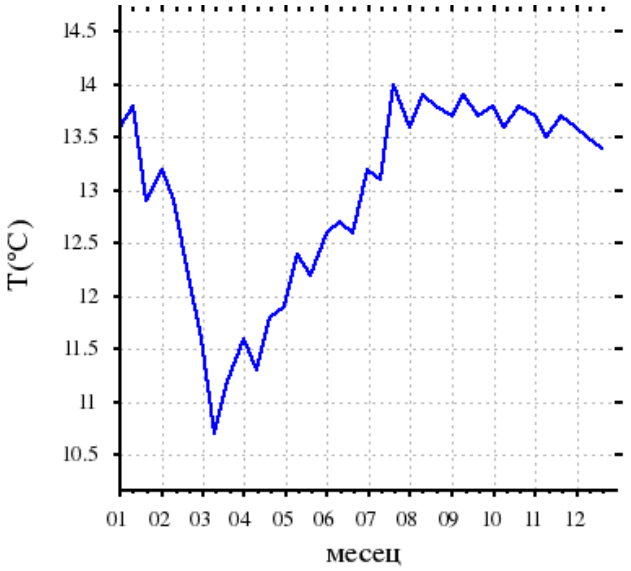

Шифра станице: **235А** ***Водно тело:*** **23** ***Кота 0 (мнм):*** **75.04**
Назив пијезометра: **Забрежје-Б.Марковица 169** **SA_GW_I_5** ***Кота терена (мнм):*** **74.20**

Дан	*I*	*II*	*III*	*IV*	*V*	*VI*	*VII*	*VIII*	*IX*	*X*	*XI*	*XII*
1	16.7	16.9	16.5	16.9	16.4	17.5	17.4	17.4	17.9	17.9	18.2	17.5
10	17.1	16.8	16.3	16.2	16.8	17.6	17.2	17.8	18.1	17.9	18.2	17.0
20	16.6	16.5	16.4	16.4	16.8	17.5	17.4	18.0	18.0	18.1	18.0	16.6
Мин.	16.6	16.5	16.3	16.2	16.4	17.5	17.2	17.4	17.9	17.9	18.0	16.6
Ср.	16.8	16.7	16.4	16.5	16.7	17.5	17.3	17.7	18.0	18.0	18.1	17.0
Макс.	17.1	16.9	16.5	16.9	16.8	17.6	17.4	18.0	18.1	18.1	18.2	17.5

Год. макс: 18.2 ***Ср. год:*** 17.2 ***Год. мин:*** 16.2
Датум: 01.11.2016 ***Датум:*** 10.04.2016

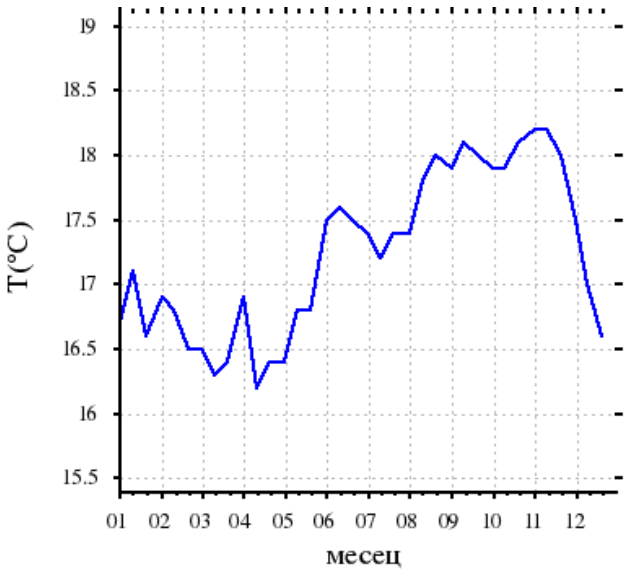

Шифра станице: **163** ***Водно тело:*** **29** ***Кота 0 (мнм):*** **73.79**
Назив пијезометра: **Борча-дубок** **D_GW_I_3** ***Кота терена (мнм):*** **73.39**

Дан	*I*	*II*	*III*	*IV*	*V*	*VI*	*VII*	*VIII*	*IX*	*X*	*XI*	*XII*
1	14.7	14.9	14.9	15.0		14.8	14.7	14.6	14.6	14.6	14.7	14.8
2	14.8	14.9	14.9	15.0		14.8	14.7	14.6	14.6	14.6	14.7	14.8
3		14.9	14.9	15.0		14.8	14.7	14.6	14.6	14.6	14.7	14.8
4		14.9	14.9	15.0		14.8	14.7	14.6	14.6	14.6	14.7	14.8
5	14.8	14.9	14.9	15.0		14.8	14.7	14.6	14.6	14.6	14.7	14.8
6	14.8	14.9	14.9	15.0	14.9	14.8	14.7	14.6	14.6	14.6	14.7	14.8
7	14.8	14.9	14.9	14.9	14.9	14.8	14.7	14.6	14.6	14.6	14.7	14.8
8		14.9	14.9	14.9	14.9	14.7	14.7	14.6	14.6	14.6	14.7	14.8
9	14.8	14.9	14.9	14.9	14.9	14.7	14.7	14.6	14.6	14.6	14.7	14.8
10	14.8	14.9	14.9	14.9	14.8	14.7	14.7	14.6	14.6	14.6	14.7	14.8
11	14.8	14.9	14.9	14.9	14.8	14.7	14.7	14.6	14.6	14.6	14.7	14.8
12	14.8	14.9	14.9	14.9	14.8	14.7		14.6	14.6	14.6	14.7	14.8
13	14.8	14.9	15.0	14.9	14.8	14.7		14.6	14.6	14.6	14.7	14.8
14		14.9	15.0	14.9	14.8	14.7		14.6	14.6	14.6	14.7	14.8
15		14.9	15.0	14.9	14.8	14.7		14.6	14.6	14.6	14.7	14.8
16		14.9	15.0	14.9	14.8	14.7		14.6	14.6	14.6	14.7	14.8
17		14.9	15.0	14.9	14.8	14.7		14.6	14.6	14.6	14.7	14.8
18		14.9	15.0	14.9	14.8	14.7		14.6	14.6	14.6	14.7	14.8
19		14.9	15.0	14.9	14.8	14.7		14.6	14.6	14.6	14.7	14.8
20		14.9	15.0	14.9	14.8	14.7	14.6	14.6	14.6	14.6	14.7	14.8
21	14.8	14.9	15.0	14.9	14.8	14.7	14.6	14.6	14.6	14.6	14.7	14.8
22	14.8	14.9	15.0	14.9	14.8	14.7	14.6	14.6	14.6	14.6	14.7	14.8
23	14.8	14.9	15.0	14.9	14.8	14.7	14.6	14.6	15.0	14.6	14.7	14.8
24		14.9	15.0	14.9	14.8	14.7	14.6	14.6	14.6	14.6	14.7	14.8
25	14.8	14.9	15.0	14.9	14.8	14.7	14.6	14.6	14.6	14.6	14.7	14.8
26	14.8	14.9		14.9	14.8	14.7	14.6	14.6	14.6	14.6	14.7	14.9
27	14.9	14.9		14.9	14.8	14.7	14.6	14.6	14.6	14.6	14.7	14.9
28	14.9	14.9	15.0	14.9	14.8	14.7	14.6	14.6	14.6	14.6	14.7	14.9
29	14.9	14.9	15.0		14.8	14.7	14.6	14.6	14.6	14.7	14.8	14.9
30	14.9		15.0		14.8	14.7	14.6	14.6	14.6	14.7	14.8	14.9
31	14.9		15.0		14.8		14.6	14.6		14.7		14.9
Мин.		14.9		14.9		14.7		14.6	14.6	14.6	14.7	14.8
Ср.		14.9		14.9		14.7		14.6	14.6	14.6	14.7	14.8
Макс.		14.9		15.0		14.8		14.6	15.0	14.7	14.8	14.9

Год. макс: ***Ср. год:*** ***Год. мин:***
Датум: ***Датум:***

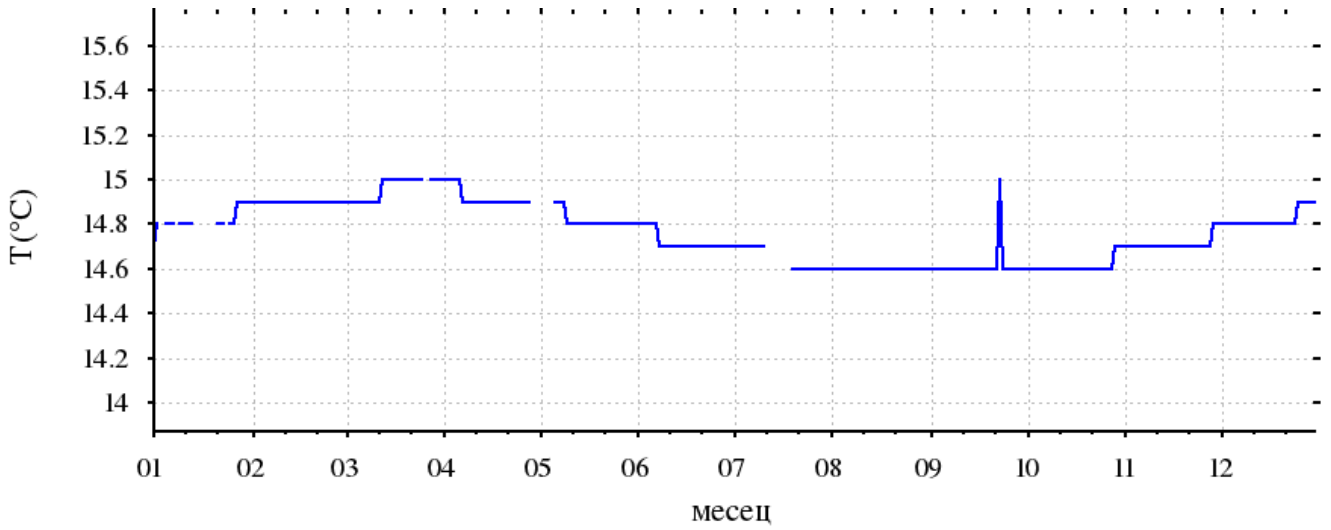

Шифра станице: **H-1** *Водно тело:* **31** *Кота 0 (мнм):*
Назив пијезометра: **Неготин (H-1)** **D_GW_I_6** *Кота терена (мнм):*

Дан	*I*	*II*	*III*	*IV*	*V*	*VI*	*VII*	*VIII*	*IX*	*X*	*XI*	*XII*
1		13.5	13.5	13.5	13.5	13.4	13.3	13.3	13.3	13.3	13.3	13.4
2		13.5	13.5	13.5	13.5	13.4	13.3	13.3	13.3	13.3	13.3	13.4
3		13.5	13.5	13.5	13.5	13.4	13.3	13.3	13.3	13.3	13.3	13.4
4		13.5	13.5	13.5	13.5	13.4	13.3	13.3	13.3		13.3	13.4
5		13.5	13.5	13.5	13.5	13.4	13.3	13.3	13.3		13.3	13.4
6		13.5	13.5	13.5	13.5	13.4	13.3	13.3	13.3		13.3	13.4
7	13.4	13.5	13.5	13.5	13.5	13.4	13.3	13.3	13.3		13.4	13.4
8	13.4	13.5	13.5	13.5	13.5	13.4	13.3	13.3	13.3		13.4	13.4
9	13.4	13.5	13.5	13.5	13.5	13.4	13.3	13.3	13.3		13.4	13.4
10	13.4	13.5	13.5	13.5	13.4	13.4	13.3	13.3	13.3		13.4	13.4
11	13.4	13.5	13.5	13.5	13.4	13.4	13.3	13.3	13.3		13.4	13.4
12	13.4	13.5	13.5	13.5	13.4	13.4	13.3	13.3	13.3		13.4	13.5
13		13.5	13.5	13.5	13.4	13.4	13.3	13.3	13.3		13.4	13.5
14	13.4	13.5	13.5	13.5	13.4	13.4	13.3	13.3	13.3		13.4	13.5
15	13.4	13.5	13.5	13.5	13.4	13.4	13.8	13.3	13.3		13.4	13.5
16	13.4	13.5	13.5	13.5	13.4	13.4	13.9	13.3	13.3		13.4	13.5
17	13.4	13.5	13.5	13.5	13.4	13.4	13.5	13.3	13.3		13.4	13.5
18	13.4	13.5	13.5	13.5	13.4	13.4	13.4	13.3	13.3		13.4	13.5
19	13.5	13.5	13.5	13.5	13.4	13.4	13.4	13.3	13.3		13.4	13.5
20	13.5	13.5	13.5	13.5	13.4	13.4		13.3	13.3		13.4	13.5
21	13.5	13.5	13.5	13.5	13.4	13.4	13.4	13.3	13.3	13.3	13.4	13.5
22		13.5	13.5	13.5	13.4	13.4	13.4	13.3	13.3	13.3	13.4	13.5
23	13.5		13.5	13.5	13.4	13.4	13.4	13.3	13.3	13.3	13.4	13.5
24	13.5		13.5	13.5	13.4	13.4	13.3	13.3	13.3	13.3	13.4	13.5
25	13.5	13.5	13.5	13.5	13.4	13.4	13.3	13.3	13.3	13.3	13.4	13.5
26	13.5	13.5		13.5	13.4	13.4	13.3	13.3	13.3	13.3	13.4	13.5
27	13.5	13.5		13.5	13.4	13.4	13.3	13.3	13.3	13.3	13.4	
28	13.5	13.5	13.5	13.5	13.4	13.4	13.3	13.3	13.3	13.3	13.4	
29		13.5	13.5	13.5	13.4	13.4	13.3	13.3	13.3	13.3	13.4	
30	13.5		13.5	13.5	13.4	13.3	13.3	13.3	13.3	13.3	13.4	
31	13.5		13.5		13.4		13.3	13.3		13.3		
Мин.				13.5	13.4	13.3		13.3	13.3		13.3	
Ср.				13.5	13.4	13.4		13.3	13.3		13.4	
Макс.				13.5	13.5	13.4		13.3	13.3		13.4	

Год. макс: ***Ср. год:*** ***Год. мин:***
Датум: ***Датум:***

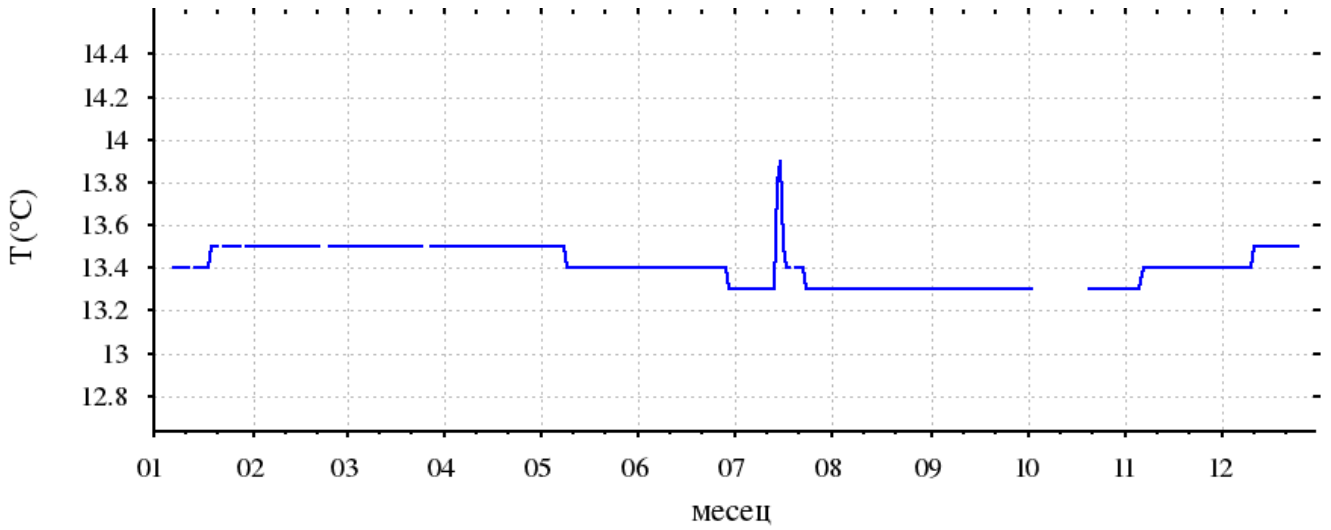

Шифра станице: **ПЛ-111** ***Водно тело:*** **63** ***Кота 0 (мнм):***
Назив пијезометра: **Шалинац** **VMOR_GW_I_1** ***Кота терена (мнм):***

Дан	*I*	*II*	*III*	*IV*	*V*	*VI*	*VII*	*VIII*	*IX*	*X*	*XI*	*XII*
1	12.4	12.6	13.1	11.3	11.3	11.2	11.4	12.0	12.5	12.7	13.0	14.0
2	12.4	12.6	13.1	11.4	11.3	11.2	11.4	12.0	12.5	12.7	13.0	14.0
3	12.4	12.6	13.1	11.3	11.3	11.2	11.5	12.1	12.5	12.8	13.0	14.0
4	12.4	12.6	13.1	11.3	11.3	11.3	11.5	12.1	12.5	12.8	13.0	14.0
5	12.4	12.6	13.1	11.3	11.4	11.3	11.5	12.1	12.5	12.8	13.0	14.0
6	12.4	12.6	13.1	11.3	11.4	11.3	11.5	12.1	12.5	12.8	13.0	14.0
7	12.4	12.6	13.0	11.2	11.4	11.3	11.5	12.1	12.5	12.8	13.0	14.0
8	12.4	12.6	13.0	11.3	11.4	11.3	11.6	12.2	12.6	12.8	13.0	14.0
9	12.4	12.7	12.9	11.2	11.4	11.3	11.6	12.2	12.6	12.8	13.0	13.9
10	12.4	12.7	12.9	11.3	11.3	11.3	11.6	12.2	12.6	12.8	13.0	13.9
11	12.5	12.7	12.8	11.2	11.4	11.3	11.6	12.2	12.6	12.8	13.0	13.9
12	12.5	12.7	12.7	11.3	11.4	11.3	11.6	12.2	12.6	12.8	13.0	13.9
13	12.5	12.7	12.6	11.4	11.3	11.3	11.6	12.2	12.6	12.8	13.0	13.9
14	12.5	12.7	12.5	11.3	11.3	11.3	11.7	12.3	12.6	12.8	13.0	13.9
15	12.5	12.7	12.4	11.4	11.3	11.3	11.7	12.3	12.6	12.8	13.1	13.9
16	12.5	12.7	12.3	11.4	11.3	11.3	11.7	12.3	12.6	12.9	13.2	13.9
17	12.5	12.7	12.2	11.2	11.3	11.3	11.7	12.3	12.6	12.9	13.4	13.9
18	12.5	12.7	12.1	11.3	11.3	11.3	11.7	12.3	12.6	12.9	13.6	13.9
19	12.5	12.8	12.0	11.3	11.3	11.3	11.7	12.3	12.6	12.9	13.7	13.9
20	12.5	12.8	11.9	11.3	11.3	11.3	11.7	12.3	12.7	12.9	13.8	13.9
21	12.5	12.9	11.8	11.4	11.3	11.3	11.8	12.4	12.7	12.9	13.9	13.9
22	12.5	12.9	11.7	11.3	11.3	11.3	11.8	12.4	12.7	12.9	14.0	13.9
23	12.5	12.9	11.6	11.3	11.3	11.3	11.8	12.4	12.7	12.9	14.0	13.9
24	12.5	13.0	11.5	11.4	11.3	11.3	11.8	12.4	12.7	12.9	14.0	13.9
25	12.5	13.0	11.5	11.4	11.3	11.3	11.8	12.4	12.7	12.9	14.0	13.9
26	12.6	13.0	11.5	11.2	11.3	11.3	11.9	12.4	12.7	12.9	14.0	13.9
27	12.6	13.1	11.4	11.3	11.2	11.4	11.9	12.4	12.7	12.9	14.0	13.9
28	12.6	13.1	11.4	11.3	11.2	11.4	11.9	12.4	12.7	12.9	14.0	13.9
29	12.6	13.1	11.4	11.4	11.2	11.4	11.9	12.5	12.7	13.0	14.0	13.9
30	12.6		11.4	11.4	11.2	11.4	12.0	12.5	12.7	13.0	14.0	13.9
31	12.6		11.3		11.3		12.0	12.5		13.0		13.9
Мин.	12.4	12.6	11.3	11.2	11.2	11.2	11.4	12.0	12.5	12.7	13.0	13.9
Ср.	12.5	12.8	12.3	11.3	11.3	11.3	11.7	12.3	12.6	12.9	13.4	13.9
Макс.	12.6	13.1	13.1	11.4	11.4	11.4	12.0	12.5	12.7	13.0	14.0	14.0

Год. макс: 14.0 ***Ср. год:*** 12.4 ***Год. мин:*** 11.2
Датум: 08.12.2016 ***Датум:*** 03.06.2016

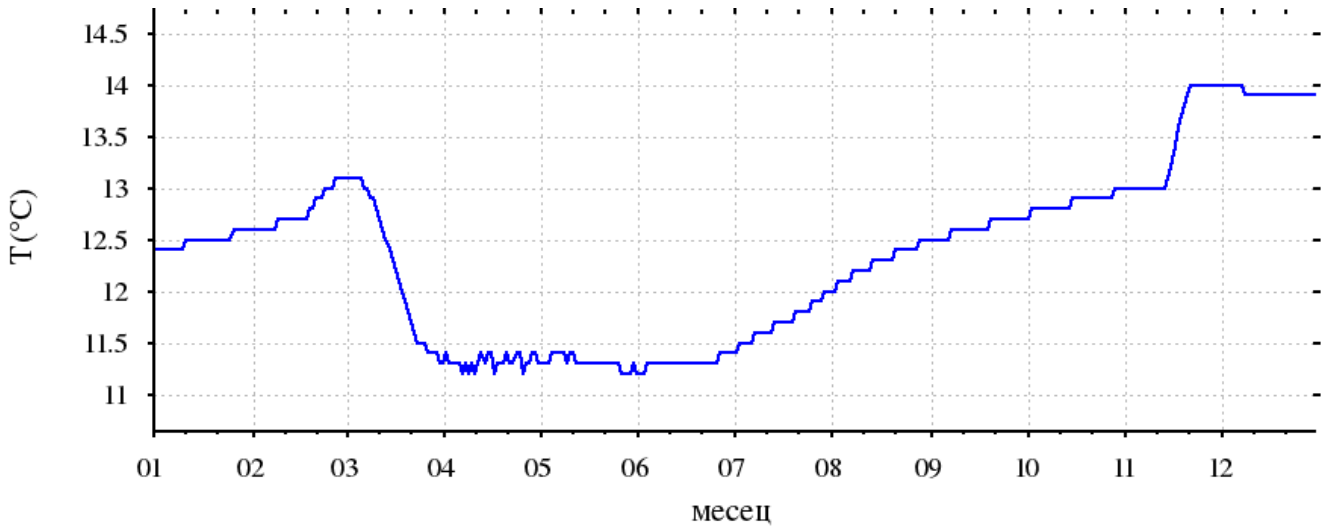

Шифра станице: **ПЛ-133**	*Водно тело:* **63**	*Кота 0 (мнм):*	**86.24**
Назив пијезометра: **Лозовик-Влашки До**	**VMOR_GW_I_1**	*Кота терена (мнм):*	**85.84**

Дан	*I*	*II*	*III*	*IV*	*V*	*VI*	*VII*	*VIII*	*IX*	*X*	*XI*	*XII*
1	14.1	13.6	12.9			12.4	12.3	12.8	13.4	13.9	14.2	14.0
2	14.1	13.5	12.8			12.4	12.3	12.8	13.4	13.9	14.2	13.9
3	14.1	13.5	12.9			12.4	12.4	12.8	13.4	13.9	14.2	13.9
4	14.0	13.5	13.0			12.4	12.4	12.9	13.4	13.9	14.2	13.9
5	14.0	13.5	13.0			12.4	12.4	12.9	13.4	13.9	14.2	14.0
6	14.0	13.5	12.7			12.4	12.4	12.9	13.5	14.0	14.2	13.9
7	14.0	13.5	12.7			12.4	12.4	12.9	13.5	13.9	14.2	13.9
8	14.0	13.4	12.9			12.3	12.4	12.9	13.5	14.0	14.4	14.0
9	13.9	13.4	13.0			12.4	12.4	13.0	13.5	14.0	14.4	14.0
10	13.9	13.4	12.9			12.3	12.4	13.0	13.5	14.0	14.3	14.0
11	13.9	13.4	12.9			12.3	12.4	13.0	13.5	14.1	14.3	14.0
12	13.9	13.3	13.0			12.3	12.5	13.0	13.6	14.1	14.3	13.9
13	13.9	13.3	13.0			12.3	12.5	13.0	13.6	14.1	14.3	14.0
14	13.9	13.3				12.3	12.5	13.0	13.6	14.1	14.3	14.0
15	13.8	13.4				12.3	12.5	13.1	13.6	14.1	14.3	14.0
16	13.8	13.3				12.3	12.5	13.1	13.6	14.1	14.3	14.0
17	13.8	13.2				12.3	12.5	13.1	13.6	14.1	14.2	14.0
18	13.8	13.2				12.3	12.5	13.1	13.7	14.1	14.2	14.0
19	13.8	13.2				12.3	12.6	13.1	13.7	14.1	14.2	14.0
20	13.8	13.2			12.5	12.3	12.6	13.2	13.7	14.1	14.2	14.0
21	13.8	13.2			12.5	12.3	12.6	13.2	13.7	14.2	14.2	14.0
22	13.7	13.2			12.4	12.3	12.6	13.2	13.7	14.2	14.1	14.0
23	13.7	13.2			12.4	12.3	12.6	13.3	13.7	14.2	14.1	14.0
24	13.7	13.2			12.4	12.3	12.7	13.2	13.8	14.2	14.1	13.9
25	13.7	13.1			12.4	12.3	12.7	13.3	13.8	14.2	14.1	13.9
26	13.6	13.1			12.4	12.3	12.7	13.3	13.8	14.1	14.1	13.9
27	13.6	13.1			12.4	12.3	12.7	13.3	13.8	14.2	14.0	13.9
28	13.6	13.1			12.4	12.3	12.7	13.3	13.8	14.2	14.0	13.9
29	13.6	13.1			12.4	12.3	12.7	13.3	13.9	14.2	13.9	13.9
30	13.6				12.4	12.3	12.8	13.3	13.9	14.2	14.0	13.9
31	13.6				12.4		12.8	13.3		14.2		13.9
Мин.	13.6	13.1				12.3	12.3	12.8	13.4	13.9	13.9	13.9
Ср.	13.8	13.3				12.3	12.5	13.1	13.6	14.1	14.2	14.0
Макс.	14.1	13.6				12.4	12.8	13.3	13.9	14.2	14.4	14.0

Год. макс:	*Ср. год:*	*Год. мин:*
Датум:		*Датум:*

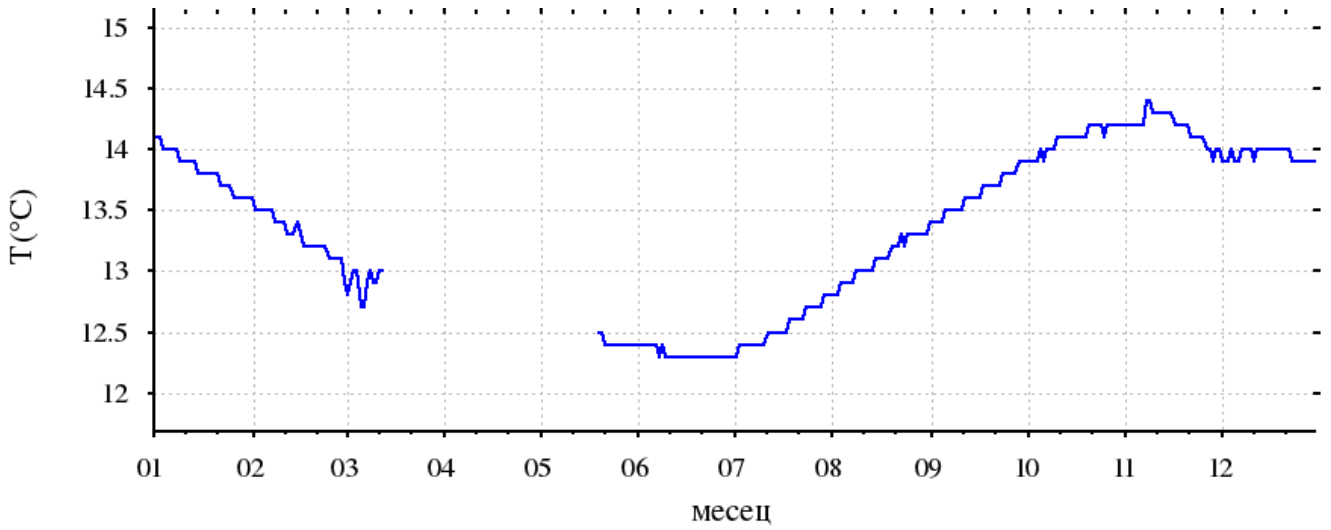

Шифра станице: **ПЛ-141**	*Водно тело:* **63**	*Кота 0 (мнм):*	**96.85**
Назив пијезометра: **В.Плана-Жабари**	**VMOR_GW_I_1**	*Кота терена (мнм):*	**96.45**

Дан	*I*	*II*	*III*	*IV*	*V*	*VI*	*VII*	*VIII*	*IX*	*X*	*XI*	*XII*
1			12.5	12.3	12.4	12.3					12.2	12.3
2			12.5	12.3	12.4	12.3					12.2	12.3
3			12.5	12.3	12.4	12.3					12.2	12.3
4			12.5	12.3	12.4	12.3					12.2	12.3
5			12.5	12.3	12.4	12.3					12.2	12.3
6			12.5	12.3	12.4	12.3					12.2	12.3
7			12.5	12.3	12.4	12.3					12.2	12.3
8			12.5	12.3	12.4	12.3					12.2	12.3
9			12.5	12.3	12.4	12.3		13.0			12.2	12.3
10			12.5	12.3	12.4	12.3		13.0			12.2	12.3
11			12.4	12.3	12.4	12.3		13.0			12.3	12.3
12			12.4	12.3	12.4	12.3		13.0			12.3	12.3
13			12.4	12.3	12.4	12.3		13.0			12.3	12.4
14			12.4	12.3	12.4	12.3		13.0			12.3	12.3
15			12.4	12.3	12.4	12.3		13.1			12.3	12.4
16			12.4	12.3	12.4	12.3		13.1		12.2	12.3	12.4
17			12.4	12.3	12.4	12.3		13.1		12.2	12.3	12.4
18			12.4	12.3	12.4	12.3		13.1		12.2	12.3	12.4
19			12.4	12.3	12.3	12.3		13.1		12.2	12.3	12.4
20			12.4	12.3	12.4	12.3		13.2		12.2	12.3	12.4
21			12.4	12.3	12.3	12.3		13.2		12.2	12.3	12.4
22			12.4	12.4	12.3	12.3		13.2		12.2	12.3	12.4
23		12.5	12.4	12.4	12.3	12.3				12.2	12.3	12.4
24		12.5	12.4	12.4	12.3	12.3				12.2	12.3	12.4
25		12.5	12.4	12.4	12.3	12.3				12.2	12.3	12.4
26		12.5	12.4	12.4	12.3					12.2	12.3	12.4
27		12.5	12.3	12.4	12.4					12.2	12.3	12.4
28		12.5	12.3	12.4	12.3					12.2	12.3	12.4
29		12.5	12.3	12.4	12.3					12.2	12.3	12.4
30			12.3	12.4	12.3					12.2	12.3	12.4
31			12.3		12.3					12.2		12.4
Мин.			12.3	12.3	12.3						12.2	12.3
Ср.			12.4	12.3	12.4						12.3	12.4
Макс.			12.5	12.4	12.4						12.3	12.4

Год. макс: ***Ср. год:*** ***Год. мин:***

Датум: ***Датум:***

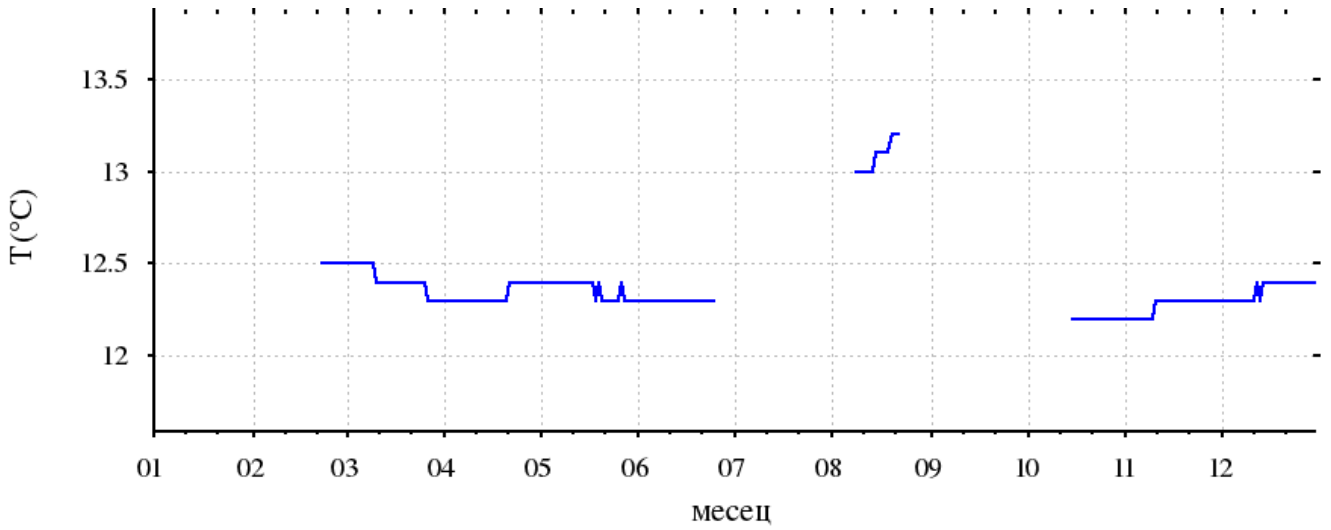

Шифра станице:	**П-1**	*Водно тело:* **64**	*Кота 0 (мнм):*	**78.80**
Назив пијезометра:	**Пожаревац**	**VMOR_GW_I_2**	*Кота терена (мнм):*	**78.42**

Дан	*I*	*II*	*III*	*IV*	*V*	*VI*	*VII*	*VIII*	*IX*	*X*	*XI*	*XII*
1	14.2	14.4	15.3	15.4	14.8	16.6	15.0	15.0	15.4	15.2	15.2	15.1
2	14.1	15.1	15.3	15.4	15.0	16.4	15.0	15.0	15.4	15.3	15.2	15.2
3	13.9	14.9	15.1	15.5	15.1	16.4	15.0	15.0	15.2	15.2	15.3	15.2
4	13.8	14.9	15.0	15.5	15.0	16.5	15.0	15.1	15.1	15.1	15.3	15.1
5	13.8	15.0	15.0	15.5	15.1	16.3	15.0	15.1	15.0	15.0	15.3	15.1
6	13.7	15.1	15.0	15.6	15.2	16.4	15.0	15.0	15.0	14.9	15.4	15.2
7	13.7	15.2	14.9	15.6	15.1	16.1	15.0	15.1	15.1	14.9	15.5	15.0
8	13.8	15.2	15.0	15.5	15.4	16.0	15.1	15.2	15.1	15.1	15.6	15.1
9	13.9	15.2	15.1	15.6	15.2	15.8	15.1	15.1	15.2	15.2	15.4	15.2
10	14.1	15.3	15.0	15.4	15.0	15.7	15.1	15.1	15.1	15.4	15.5	15.2
11	14.4	15.3	15.1	15.5	14.9	15.6	15.1	15.0	15.2	15.3	15.3	15.1
12	14.4	15.2	14.9	15.6	15.2	15.3	15.1	15.0	15.0	15.4	15.1	15.1
13	14.2	15.2	14.9	15.6	15.3	15.1	15.0	15.1	15.0	15.2	15.2	14.9
14	14.1	15.2	14.6	15.5	15.4	15.0	15.0	15.1	15.1	15.3	15.1	14.7
15	13.9	15.3	14.8	15.3	15.6	15.2	15.0	15.0	15.3	15.2	15.1	14.6
16	13.8	15.2	14.9	15.1	15.4	15.0	14.9	15.0	15.2	15.4	15.0	14.5
17	13.6	15.3	15.1	14.9	15.5	15.1	14.8	15.1	15.0	15.1	15.1	14.5
18	13.3	15.1	15.3	15.2	15.6	14.9	14.8	15.0	15.1	15.3	15.1	14.4
19	13.4	15.2	15.1	15.3	15.4	15.0	14.9	15.0	15.0	15.4	15.1	14.4
20	13.1	15.2	15.0	14.9	15.4	15.3	15.0	15.0	15.0	15.6	15.2	14.3
21	12.9	15.2	14.9	15.1	15.5	14.9	15.0	15.0	14.9	15.7	15.1	14.1
22	12.7	15.3	15.0	14.9	15.6	15.0	15.1	15.0	15.0	15.6	15.2	14.0
23	12.7	15.3	15.0	14.9	15.7	14.9	15.3	15.1	15.1	15.9	15.2	14.3
24	12.6	15.1	15.1	14.6	15.9	14.8	15.3	15.0	15.0	15.9	15.3	14.5
25	12.6	15.2	15.2	14.5	16.0		15.2	15.2	15.1	16.0	15.3	14.7
26	12.7	15.1	15.2	14.2	16.3		15.1	15.3	15.1	15.7	15.1	14.8
27	12.8	15.2	15.4	14.4	16.4	14.8	15.1	15.3	15.0	15.6	15.3	14.8
28	12.8	15.2	15.5	14.7	16.6	14.8	15.1	15.4	15.0	15.4	15.2	14.7
29	12.8		15.2	14.9	16.7	14.9	15.2	15.3	15.2	15.2	15.1	14.4
30	13.2		15.4	15.0	16.8	14.9	15.0	15.5	15.1	15.1	15.0	14.6
31	13.7		15.5		16.8		15.1	15.5		15.0		14.5
Мин.	12.6		14.6	14.2	14.8		14.8	15.0	14.9	14.9	15.0	14.0
Ср.	13.5		15.1	15.2	15.6		15.0	15.1	15.1	15.3	15.2	14.8
Макс.	14.4		15.5	15.6	16.8		15.3	15.5	15.4	16.0	15.6	15.2

Год. макс:	*Ср. год:*	*Год. мин:*
Датум:		*Датум:*

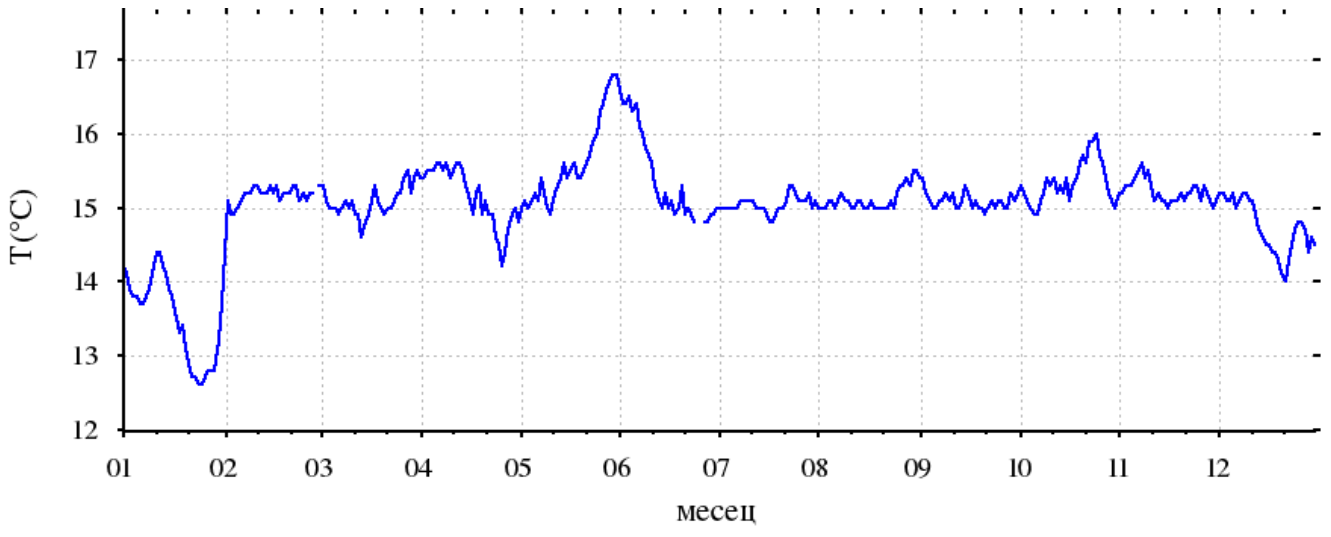

Шифра станице: **ПД-152** *Водно тело:* **64** *Кота 0 (мнм):* **100.53**
Назив пијезометра: **Марковац-Свилајнац** **VMOR_GW_I_2** *Кота терена (мнм):*

Дан	*I*	*II*	*III*	*IV*	*V*	*VI*	*VII*	*VIII*	*IX*	*X*	*XI*	*XII*
1	14.5		14.5	14.2	14.0	13.8	13.7	13.6	13.6	13.7	13.7	13.8
2	14.5		14.5	14.2	14.0	13.8	13.7	13.6	13.6	13.7	13.7	13.9
3			14.5	14.1	13.9	13.8	13.7	13.6	13.6	13.7	13.7	13.9
4			14.5	14.1	13.9	13.7	13.7	13.6	13.6	13.7	13.7	13.9
5			14.5	14.1	13.9	13.7	13.7	13.6	13.6	13.7	13.7	13.9
6			14.4	14.1	13.9	13.7	13.7	13.6	13.6	13.7	13.7	13.9
7	14.5		14.4	14.1	13.9	13.7	13.7	13.6	13.6	13.7	13.8	13.9
8	14.6		14.4	14.1	13.9	13.7	13.7	13.6	13.6	13.7	13.8	13.9
9			14.4	14.1	13.9	13.7	13.7	13.6	13.6	13.7	13.8	13.9
10			14.4	14.1	13.9	13.7	13.7	13.6	13.6	13.7	13.8	13.9
11			14.4	14.1	13.8	13.7	13.7	13.6	13.6	13.7	13.8	13.9
12			14.4	14.1	13.8	13.7	13.7	13.6	13.6	13.7	13.8	13.9
13			14.4	14.1	13.8	13.7	13.7	13.6	13.6	13.7	13.8	13.9
14			14.4	14.1	13.8	13.7	13.7	13.6	13.6	13.7	13.8	13.9
15			14.3	14.1	13.8	13.7	13.6	13.6	13.6	13.7	13.8	13.9
16			14.3	14.1	13.8	13.7	13.6	13.6	13.6	13.7	13.8	13.9
17			14.3	14.1	13.8	13.7	13.6	13.6	13.6	13.7	13.8	13.9
18			14.3	14.0	13.8	13.7	13.6	13.6	13.6	13.7	13.8	13.9
19			14.3	14.0	13.8	13.7	13.6	13.6	13.6	13.7	13.8	14.0
20			14.3	14.0	13.8	13.7		13.6	13.6	13.7	13.8	14.0
21			14.3	14.0	13.8	13.7	13.6	13.6	13.6	13.7	13.8	14.0
22			14.3	14.0	13.8	13.7	13.6	13.6	13.6	13.7	13.8	14.0
23		14.5	14.3	14.0	13.8	13.7	13.6	13.6	13.6	13.7	13.8	14.0
24		14.5	14.2	14.0	13.8	13.7	13.6	14.0	13.6	13.7	13.8	14.0
25		14.5	14.2	14.0	13.8	13.7	13.6	13.6	13.6	13.7	13.8	14.0
26	14.6	14.5		14.0	13.8	13.7	13.6	13.6	13.6	13.7	13.8	14.0
27	14.6	14.5		14.0	13.8	13.7	13.6	13.6	13.6	13.7	13.8	14.0
28		14.5	14.2	14.0	13.8	13.7	13.6	13.6	13.6	13.7	13.8	14.0
29		14.5	14.2	14.0	13.8	13.7	13.6	13.6	13.7	13.7	13.8	14.0
30			14.2	14.0	13.8	13.7	13.6	13.6	13.7	13.7	13.8	14.0
31			14.2		13.8		13.6	13.6		13.7		14.0
Мин.				14.0	13.8	13.7		13.6	13.6	13.7	13.7	13.8
Ср.				14.1	13.8	13.7		13.6	13.6	13.7	13.8	13.9
Макс.				14.2	14.0	13.8		14.0	13.7	13.7	13.8	14.0

Год. макс: ***Ср. год:*** ***Год. мин:***
Датум: ***Датум:***

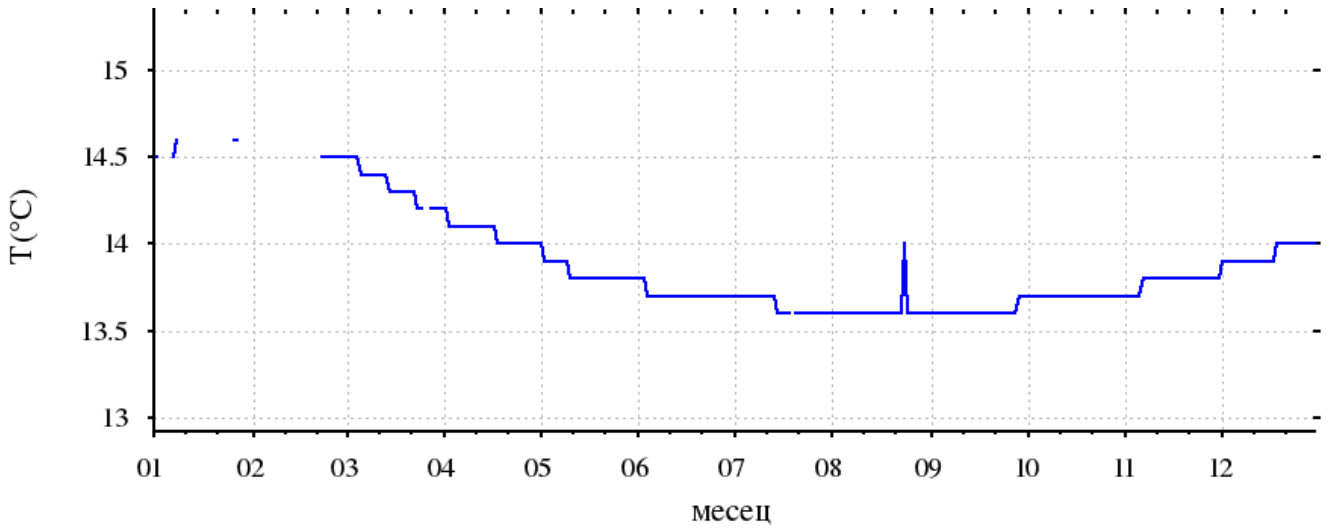

Шифра станице: ПД-121
Назив пијезометра: Дубравица-Липе

Водно тело: 64
VMOR_GW_I_2

Кота 0 (мнм): 75.96
Кота терена (мнм):

Дан	I	II	III	IV	V	VI	VII	VIII	IX	X	XI	XII
1	11.5	12.0	12.5	13.5		12.0	14.0	13.0	12.5	11.5	10.5	
10	11.0	12.5	13.0	13.0		13.0	13.5	13.5	12.0	11.5	10.0	
20	11.0	12.0	13.0	13.0		13.5	13.5	13.0	12.0	11.0	10.0	
Мин.	11.0	12.0	12.5	13.0		12.0	13.5	13.0	12.0	11.0	10.0	
Ср.	11.2	12.2	12.8	13.2		12.8	13.7	13.2	12.2	11.3	10.2	
Макс.	11.5	12.5	13.0	13.5		13.5	14.0	13.5	12.5	11.5	10.5	

Год. макс: *Ср. год:* *Год. мин:*
Датум: *Датум:*

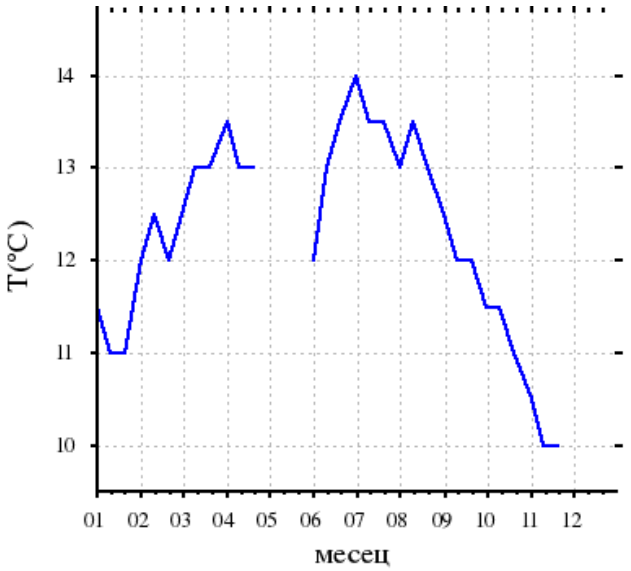

Шифра станице: ПД-122
Назив пијезометра: Дубравица-Липе

Водно тело: 64
VMOR_GW_I_2

Кота 0 (мнм): 76.24
Кота терена (мнм):

Дан	I	II	III	IV	V	VI	VII	VIII	IX	X	XI	XII
1	12.0	11.0		12.5		13.5	12.5	12.0	11.0	10.5	10.0	
10	11.0	12.0		12.5		14.0	12.0	11.5	11.0	10.0	9.5	
20	10.0	12.0		13.0		13.5	12.0	11.5	11.5	10.5	9.0	
Мин.	10.0	11.0		12.5		13.5	12.0	11.5	11.0	10.0	9.0	
Ср.	11.0	11.7		12.7		13.7	12.2	11.7	11.2	10.3	9.5	
Макс.	12.0	12.0		13.0		14.0	12.5	12.0	11.5	10.5	10.0	

Год. макс: *Ср. год:* *Год. мин:*
Датум: *Датум:*

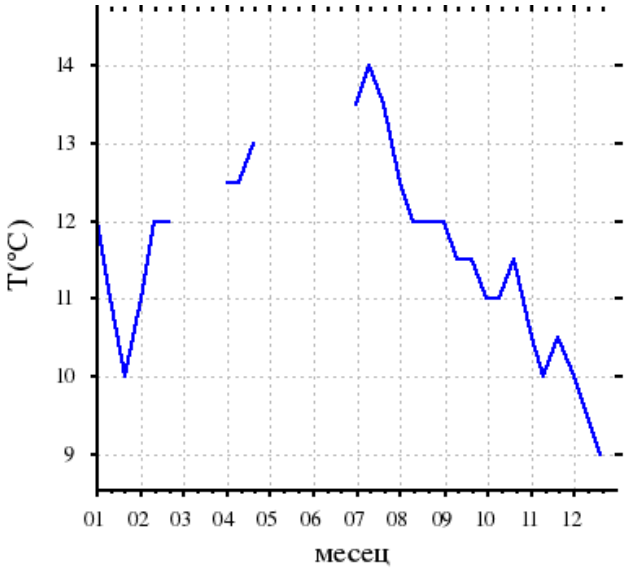

Шифра станице: ПД-124
Назив пијезометра: Друбавица-Липе

Водно тело: 64
VMOR_GW_I_2

Кота 0 (мнм):
Кота терена (мнм):

Дан	I	II	III	IV	V	VI	VII	VIII	IX	X	XI	XII
1	11.0	11.5		12.0		12.0	13.0	13.5	12.5	13.0	10.5	
10	11.0	12.0		12.5		13.0	13.5	13.5	12.5	12.5	10.5	
20	10.5	12.0		12.0		13.0	13.5	13.0	12.0	12.0	10.0	
Мин.	10.5	11.5		12.0		12.0	13.0	13.0	12.0	12.0	10.0	
Ср.	10.8	11.8		12.2		12.7	13.3	13.3	12.3	12.5	10.3	
Макс.	11.0	12.0		12.5		13.0	13.5	13.5	12.5	13.0	10.5	

Год. макс: *Ср. год:* *Год. мин:*
Датум: *Датум:*

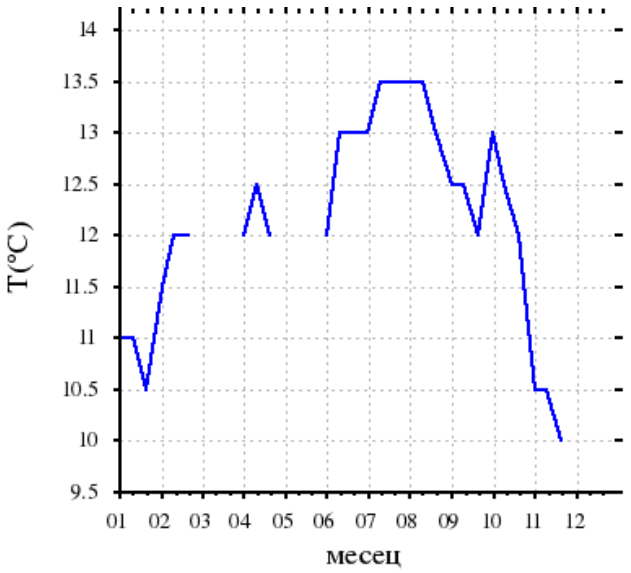

Шифра станице: **ПД-125**
Назив пијезометра: **Дубравица-Липе**

Водно тело: **64**
VMOR_GW_I_2

Кота 0 (мнм):
Кота терена (мнм):

Дан	*I*	*II*	*III*	*IV*	*V*	*VI*	*VII*	*VIII*	*IX*	*X*	*XI*	*XII*
1	11.0	11.5	12.0	13.0		12.5	13.5	13.0	12.5	12.0	10.5	
10	10.0	11.5	12.5	12.5		13.0	13.0	13.0	13.0	11.5	10.0	
20	10.0	12.0	13.0	12.5		14.0	13.5	13.0	12.5	11.0	10.0	
Мин.	10.0	11.5	12.0	12.5		12.5	13.0	13.0	12.5	11.0	10.0	
Ср.	10.3	11.7	12.5	12.7		13.2	13.3	13.0	12.7	11.5	10.2	
Макс.	11.0	12.0	13.0	13.0		14.0	13.5	13.0	13.0	12.0	10.5	

Год. макс:
Датум:

Ср. год:

Год. мин:
Датум:

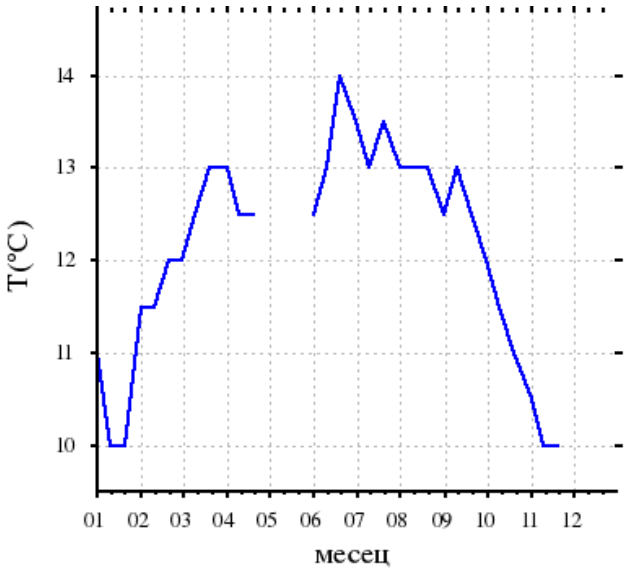

Шифра станице: **ПЛ-194** ***Водно тело:*** **65** ***Кота 0 (мнм):*** **145.77**
Назив пијезометра: **Варварин-Ћићевац** **VMOR_GW_I_4** ***Кота терена (мнм):***

Дан	*I*	*II*	*III*	*IV*	*V*	*VI*	*VII*	*VIII*	*IX*	*X*	*XI*	*XII*
1	13.9	14.2	14.1	14.1	13.9	13.7	13.1	13.7	14.1	14.0	14.0	14.2
10	14.0	14.0	14.4	14.0	13.7	13.5	13.2	13.5	14.2	14.0	14.0	14.2
20	14.2	14.0	14.3	14.0	13.5	13.6	13.3	13.6	14.2	14.0	14.0	14.3
Мин.	13.9	14.0	14.1	14.0	13.5	13.5	13.1	13.5	14.1	14.0	14.0	14.2
Ср.	14.0	14.1	14.3	14.0	13.7	13.6	13.2	13.6	14.2	14.0	14.0	14.2
Макс.	14.2	14.2	14.4	14.1	13.9	13.7	13.3	13.7	14.2	14.0	14.0	14.3

Год. макс: 14.4 ***Ср. год:*** 13.9 ***Год. мин:*** 13.1
Датум: 10.03.2016 ***Датум:*** 01.07.2016

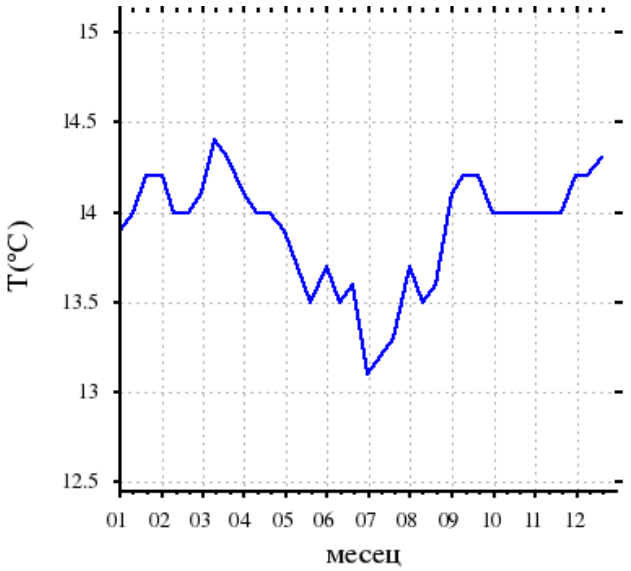

Шифра станице: **ПЛ-195** ***Водно тело:*** **65** ***Кота 0 (мнм):*** **145.72**
Назив пијезометра: **Варварин-Ћићевац** **VMOR_GW_I_4** ***Кота терена (мнм):***

Дан	*I*	*II*	*III*	*IV*	*V*	*VI*	*VII*	*VIII*	*IX*	*X*	*XI*	*XII*
1	13.7	14.3	14.2	14.2	14.1	13.6	13.2	13.6	14.4	14.2	14.0	14.1
10	13.9	14.0	14.3	14.3	14.0	13.5	13.3	13.7	14.5	14.2	14.2	14.1
20	14.1	14.1	14.4	14.4	13.8	13.5	13.4	13.6	14.4	14.1	14.2	14.2
Мин.	13.7	14.0	14.2	14.2	13.8	13.5	13.2	13.6	14.4	14.1	14.0	14.1
Ср.	13.9	14.1	14.3	14.3	14.0	13.5	13.3	13.6	14.4	14.2	14.1	14.1
Макс.	14.1	14.3	14.4	14.4	14.1	13.6	13.4	13.7	14.5	14.2	14.2	14.2

Год. макс: 14.5 ***Ср. год:*** 14.0 ***Год. мин:*** 13.2
Датум: 10.09.2016 ***Датум:*** 01.07.2016

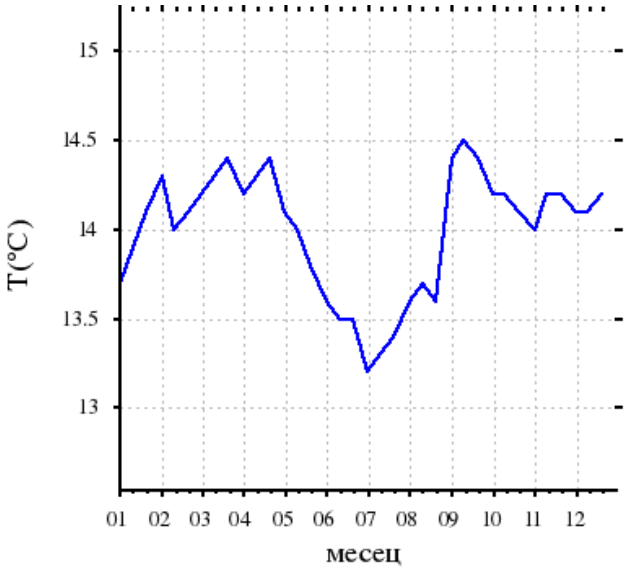

Шифра станице: **983** ***Водно тело:*** **66** ***Кота 0 (мнм):*** **123.18**
Назив пијезометра: **Метеоролошка стан.-Ћуприја** **VMOR_GW_I_3** ***Кота терена (мнм):*** **122.57**

Дан	*I*	*II*	*III*	*IV*	*V*	*VI*	*VII*	*VIII*	*IX*	*X*	*XI*	*XII*
1	13.7	13.7	13.8	13.7	13.7	13.6	13.6	13.6	13.5	13.6	13.6	13.7
2	13.7	13.7	13.8	13.7	13.7	13.6	13.6	13.6	13.5	13.6	13.6	13.7
3	13.7	13.7	13.8	13.7	13.7	13.6	13.6	13.6	13.5	13.6	13.6	13.7
4	13.7	13.7	13.8	13.7	13.7	13.6	13.6	13.6	13.5	13.6	13.6	13.7
5	13.7	13.7	13.8	13.7	13.7	13.6	13.6	13.6	13.6	13.6	13.6	13.7
6	13.7	13.7	13.8	13.7	13.7	13.6	13.6	13.6	13.6	13.6	13.6	13.7
7	13.7	13.7	13.8	13.7	13.7	13.6	13.6	13.6	13.6	13.6	13.6	13.7
8	13.7	13.7	13.8	13.7	13.7	13.6	13.6	13.6	13.6	13.6	13.6	13.7
9	13.7	13.7	13.8	13.7	13.7	13.6	13.6	13.6	13.6	13.6	13.6	13.7
10	13.7	13.7	13.8	13.7	13.7	13.6	13.6	13.6	13.6	13.6	13.6	13.7
11	13.7	13.8	13.8	13.7	13.7	13.6	13.6	13.6	13.6	13.6	13.6	13.7
12	13.7	13.7	13.8	13.7	13.7	13.6	13.6	13.6	13.6	13.6	13.6	13.7
13	13.7	13.8	13.8	13.7	13.7	13.6	13.6	13.5	13.6	13.6	13.6	13.7
14	13.7	13.8	13.7	13.7	13.7	13.6	13.6	13.5	13.6	13.6	13.6	13.7
15	13.7	13.8	13.7	13.7	13.6	13.6	13.6	13.5	13.6	13.6	13.6	13.7
16	13.7	13.8	13.7	13.7	13.6	13.6	13.6	13.5	13.6	13.6	13.6	13.7
17	13.7	13.8	13.7	13.7	13.6	13.6	13.6	13.5	13.6	13.6	13.6	13.7
18	13.7	13.8	13.7	13.7	13.6	13.6	13.6	13.5	13.6	13.6	13.6	13.7
19	13.7	13.8	13.7	13.7	13.6	13.6	13.6	13.5	13.6	13.6	13.6	13.7
20	13.7	13.8	13.7	13.7	13.6	13.6	13.6	13.5	13.6	13.6	13.6	13.7
21	13.7	13.8	13.7	13.7	13.6	13.6	13.6	13.5	13.6	13.6	13.6	13.7
22	13.7	13.8	13.7	13.7	13.6	13.6	13.6	13.5	13.6	13.6	13.6	13.7
23	13.7	13.8	13.7	13.7	13.6	13.6	13.6	13.5	13.6	13.6	13.6	13.7
24	13.7	13.8	13.7	13.7	13.6	13.6	13.6	13.5	13.6	13.6	13.6	13.7
25	13.7	13.8	13.7	13.7	13.6	13.6	13.6	13.5	13.6	13.6	13.6	13.7
26	13.7	13.8	13.7	13.7	13.6	13.6	13.6	13.5	13.6	13.6	13.6	13.7
27	13.7	13.8	13.7	13.7	13.6	13.6	13.6	13.5	13.6	13.6	13.7	13.7
28	13.7	13.8	13.7	13.7	13.6	13.6	13.6	13.5	13.6	13.6	13.7	13.7
29	13.7	13.8	13.7	13.7	13.6	13.6	13.6	13.5	13.6	13.6	13.7	13.7
30	13.7		13.7	13.7	13.6	13.6	13.6	13.5	13.6	13.6	13.7	13.7
31	13.7		13.7		13.6		13.6	13.5		13.6		13.7
Мин.	13.7	13.7	13.7	13.7	13.6	13.6	13.6	13.5	13.5	13.6	13.6	13.7
Ср.	13.7	13.8	13.7	13.7	13.6	13.6	13.6	13.5	13.6	13.6	13.6	13.7
Макс.	13.7	13.8	13.8	13.7	13.7	13.6	13.6	13.6	13.6	13.6	13.7	13.7

Год. макс: 13.8 ***Ср. год:*** 13.6 ***Год. мин:*** 13.5
Датум: 11.02.2016 ***Датум:*** 04.09.2016

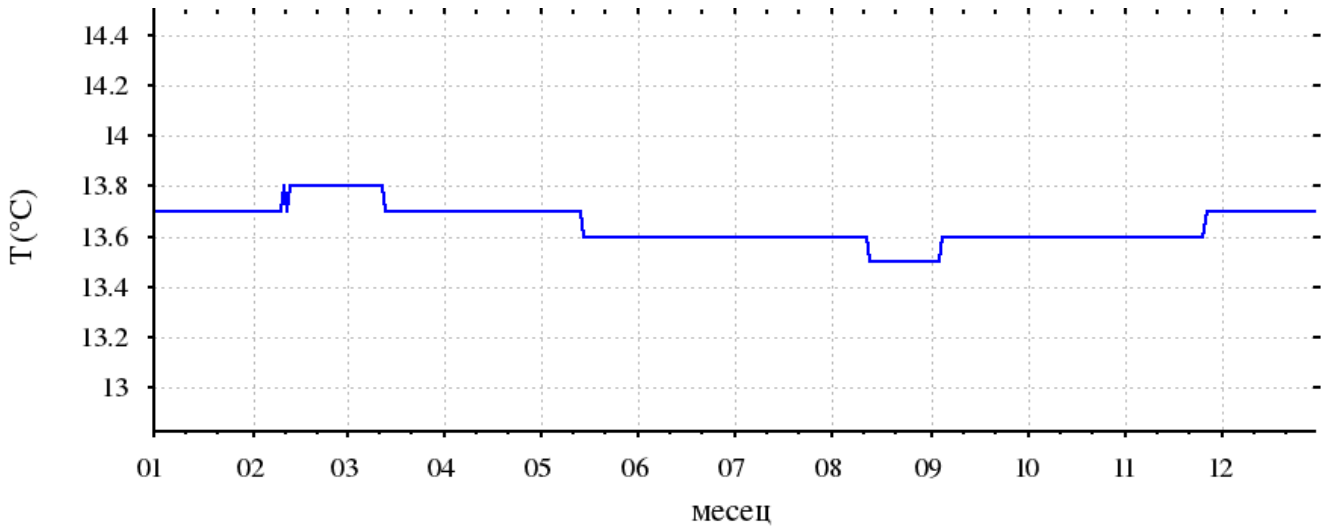

Шифра станице: **ПД-181** ***Водно тело:*** **66** ***Кота 0 (мнм):*** **129.01**
Назив пијезометра: **Обреж-Ратаре** **VMOR_GW_I_3** ***Кота терена (мнм):***

Дан	*I*	*II*	*III*	*IV*	*V*	*VI*	*VII*	*VIII*	*IX*	*X*	*XI*	*XII*
1	14.1	13.6	13.5	13.0	12.9	12.8	12.7	12.7	12.8	13.0	13.2	13.3
2	14.1	13.5	13.5	13.0	12.9	12.8	12.7	12.7	12.8	13.0	13.2	13.3
3	14.1	13.5	13.5	13.0	13.0	12.8	12.7	12.7	12.8	13.0	13.2	13.3
4	14.0	13.5	13.5	13.0	13.0	12.8	12.7	12.7	12.8	13.0	13.2	13.3
5	14.0	13.5	13.5	13.0	13.1	12.8	12.7	12.7	12.9	13.0	13.2	13.3
6	14.0	13.5	13.5	13.0	13.1	12.8	12.7	12.7	12.9	13.0	13.2	13.4
7	14.0	13.5	13.4	13.0	13.1	12.8	12.7	12.7	12.9	13.0	13.2	13.4
8	14.0	13.4	13.4	13.0	13.0	12.7	12.7	12.8	12.9	13.0	13.2	13.4
9	13.9	13.4	13.5	13.0	13.0	12.7	12.7	12.8	12.9	13.1	13.2	13.4
10	13.9	13.4	13.5	13.0	12.9	12.7	12.7	12.8	12.9	13.1	13.2	13.4
11	13.9	13.4	13.4	13.0	12.9	12.7	12.7	12.8	12.9	13.1	13.2	13.4
12	13.9	13.3	13.4	13.0	12.9	12.7	12.7	12.8	12.9	13.1	13.2	13.4
13	13.9	13.3	13.4	13.0	12.9	12.7	12.7	12.8	12.9	13.1	13.3	13.4
14	13.9	13.3	13.4	13.0	12.9	12.7	12.7	12.8	12.9	13.1	13.3	13.4
15	13.8	13.4	13.4	13.0	12.9	12.7	12.7	12.8	12.9	13.1	13.3	13.4
16	13.8	13.3	13.3	13.0	12.9	12.7	12.7	12.8	12.9	13.1	13.3	13.4
17	13.8	13.2	13.3	13.0	12.8	12.7	12.7	12.8	12.9	13.1	13.3	13.4
18	13.8	13.2	13.2	13.0	12.8	12.7	12.7	12.8	12.9	13.1	13.3	13.4
19	13.8	13.2	13.2	13.0	12.8	12.7	12.7	12.8	12.9	13.1	13.3	13.4
20	13.8	13.2	13.1	13.0	12.8	12.7	12.7	12.8	12.9	13.1	13.3	13.4
21	13.8	13.2	13.1	13.0	12.8	12.7	12.7	12.8	12.9	13.1	13.3	13.4
22	13.7	13.5	13.1	13.0	12.8	12.7	12.7	12.8	12.9	13.1	13.3	13.4
23	13.7	13.5	13.1	13.0	12.9	12.7	12.7	12.8	12.9	13.1	13.3	13.4
24	13.7	13.5	13.1	13.0	12.8	12.7	12.7	12.8	13.0	13.1	13.3	13.4
25	13.7	13.5	13.2	13.0	12.8	12.7	12.7	12.8	13.0	13.1	13.3	13.4
26	13.6	13.5	13.2	13.0	12.8	12.7	12.7	12.8	13.0	13.1	13.3	13.4
27	13.6	13.5	13.2	13.0	12.8	12.7	12.7	12.8	13.0	13.1	13.3	13.4
28	13.6	13.5	13.1	13.0	12.8	12.7	12.7	12.8	13.0	13.2	13.3	13.4
29	13.6	13.5	13.1	13.0	12.8	12.7	12.7	12.8	13.0	13.2	13.3	13.4
30	13.6		13.1	12.9	12.8	12.7	12.7	12.8	13.0	13.2	13.3	13.4
31	13.6		13.1		12.8		12.7	12.8		13.2		13.4
Мин.	13.6	13.2	13.1	12.9	12.8	12.7	12.7	12.7	12.8	13.0	13.2	13.3
Ср.	13.8	13.4	13.3	13.0	12.9	12.7	12.7	12.8	12.9	13.1	13.3	13.4
Макс.	14.1	13.6	13.5	13.0	13.1	12.8	12.7	12.8	13.0	13.2	13.3	13.4

Год. макс: 14.1 ***Ср. год:*** 13.1 ***Год. мин:*** 12.7
Датум: 01.01.2016 ***Датум:*** 07.08.2016

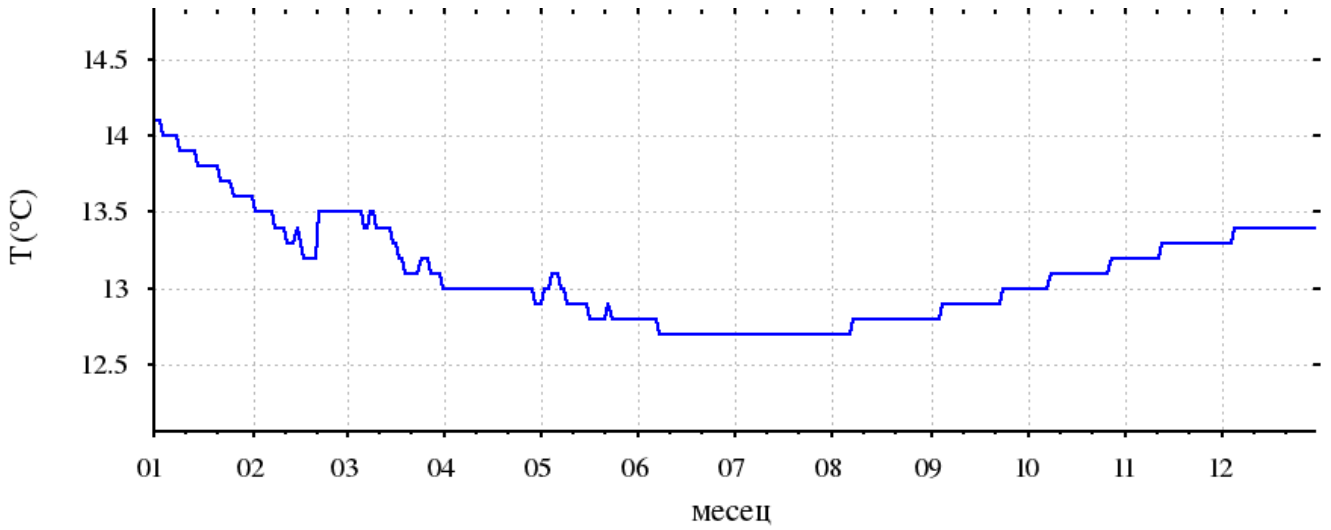

Шифра станице: **958А**
Назив пијезометра: **Варварин-мост**

Водно тело: **66** VMOR_GW_I_3
Кота 0 (мнм): **131.16**
Кота терена (мнм): **130.74**

Дан	*I*	*II*	*III*	*IV*	*V*	*VI*	*VII*	*VIII*	*IX*	*X*	*XI*	*XII*
1	13.0	14.2	14.0	14.3	13.8	13.8	13.1	14.0	13.9	13.8	13.9	14.0
10	13.3	14.0	14.2	14.2	13.7	13.7	13.4	13.9	13.8	13.9	13.8	14.1
20	13.6	13.9	14.1	14.0	13.5	13.4	13.5	13.8	13.9	13.9	13.9	14.1
Мин.	13.0	13.9	14.0	14.0	13.5	13.4	13.1	13.8	13.8	13.8	13.8	14.0
Ср.	13.3	14.0	14.1	14.2	13.7	13.6	13.3	13.9	13.9	13.9	13.9	14.1
Макс.	13.6	14.2	14.2	14.3	13.8	13.8	13.5	14.0	13.9	13.9	13.9	14.1

Год. макс: 14.3 ***Ср. год:*** 13.8 ***Год. мин:*** 13.0
Датум: 01.04.2016 ***Датум:*** 01.01.2016

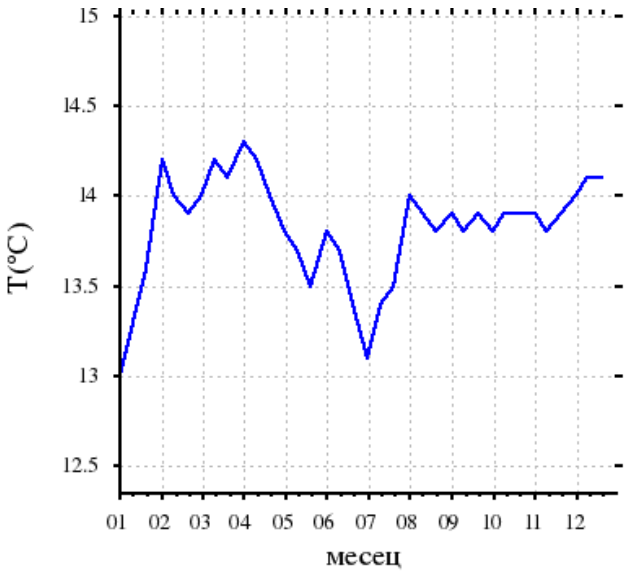

Шифра станице: **986**
Назив пијезометра: **Поточац-поље**

Водно тело: **66** VMOR_GW_I_3
Кота 0 (мнм): **123.44**
Кота терена (мнм): **122.62**

Дан	*I*	*II*	*III*	*IV*	*V*	*VI*	*VII*	*VIII*	*IX*	*X*	*XI*	*XII*
1	12.9	13.5	13.5	13.0	13.3	13.0	12.9	13.2	13.4	13.6	13.7	13.4
10	13.1	13.6	13.2	13.1	13.4	12.8	13.0	13.4	13.4	13.5	13.7	13.3
20	13.0	13.4	13.3	13.1	13.1	12.7	13.0	13.3	13.5	13.6	13.5	13.4
Мин.	12.9	13.4	13.2	13.0	13.1	12.7	12.9	13.2	13.4	13.5	13.5	13.3
Ср.	13.0	13.5	13.3	13.1	13.3	12.8	13.0	13.3	13.4	13.6	13.6	13.4
Макс.	13.1	13.6	13.5	13.1	13.4	13.0	13.0	13.4	13.5	13.6	13.7	13.4

Год. макс: 13.7 ***Ср. год:*** 13.3 ***Год. мин:*** 12.7
Датум: 01.11.2016 ***Датум:*** 20.06.2016

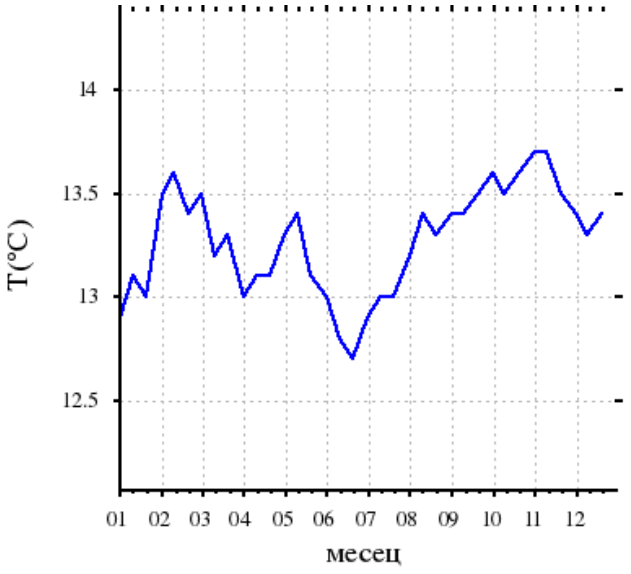

Шифра станице: **988**
Назив пијезометра: **Параћин-Врапче**

Водно тело: **66** VMOR_GW_I_3
Кота 0 (мнм): **130.78**
Кота терена (мнм): **130.19**

Дан	*I*	*II*	*III*	*IV*	*V*	*VI*	*VII*	*VIII*	*IX*	*X*	*XI*	*XII*
1	13.5	14.5	13.8	13.5	13.5	13.2	13.4	13.8	13.7	13.7	13.5	13.6
10	13.6	14.2	13.9	13.6	13.4	13.1	13.6	13.9	13.7	13.6	13.6	13.7
20	13.8	14.0	13.7	13.7	13.4	13.0	13.6	13.8	13.8	13.6	13.8	13.8
Мин.	13.5	14.0	13.7	13.5	13.4	13.0	13.4	13.8	13.7	13.6	13.5	13.6
Ср.	13.6	14.2	13.8	13.6	13.4	13.1	13.5	13.8	13.7	13.6	13.6	13.7
Макс.	13.8	14.5	13.9	13.7	13.5	13.2	13.6	13.9	13.8	13.7	13.8	13.8

Год. макс: 14.5 ***Ср. год:*** 13.7 ***Год. мин:*** 13.0
Датум: 01.02.2016 ***Датум:*** 20.06.2016

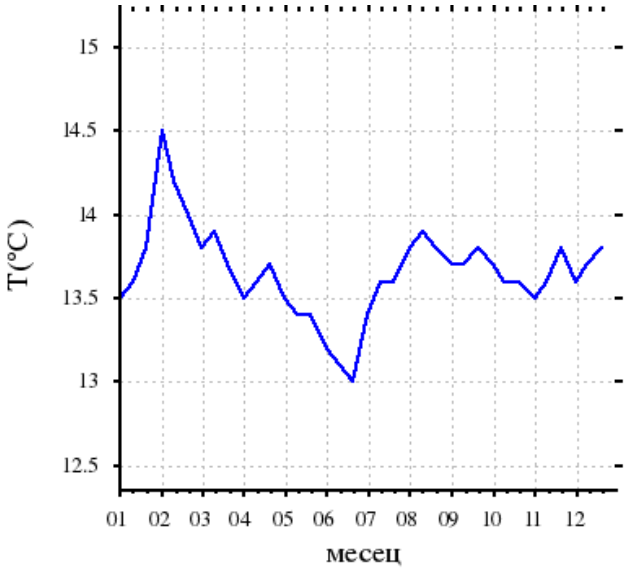

Шифра станице: ПД-163
Назив пијезометра: Буковче-Глоговац

Водно тело: 66
VMOR_GW_I_3

Кота 0 (мнм):
Кота терена (мнм):

Дан	I	II	III	IV	V	VI	VII	VIII	IX	X	XI	XII
1	12.8	12.8	12.3	12.6	12.7	12.4	12.6	12.8	12.8	12.6	12.9	12.7
5	12.9	13.0	12.9	12.8	12.6	12.6	12.7	12.6	12.9	12.7	12.9	12.8
10	12.7	12.9	13.0	12.4	12.4	12.7	12.5	12.7	12.7	12.9	12.7	12.9
15	12.8	13.0	12.9	12.7	12.7	12.8	12.6	12.8	12.6	12.8	13.1	13.0
20	12.9	12.9	12.6	12.8	12.6	12.5	12.7	12.9	12.8	12.6	12.8	12.8
25	13.0	12.7	12.4	12.9	12.8	12.7	12.9	13.0	12.9	12.7	12.9	12.9
Мин.	12.7	12.7	12.3	12.4	12.4	12.4	12.5	12.6	12.6	12.6	12.7	12.7
Ср.	12.9	12.9	12.7	12.7	12.6	12.6	12.7	12.8	12.8	12.7	12.9	12.9
Макс.	13.0	13.0	13.0	12.9	12.8	12.8	12.9	13.0	12.9	12.9	13.1	13.0

Год. макс: 13.1 *Ср. год:* 12.8 *Год. мин:* 12.3
Датум: 15.11.2016 *Датум:* 01.03.2016

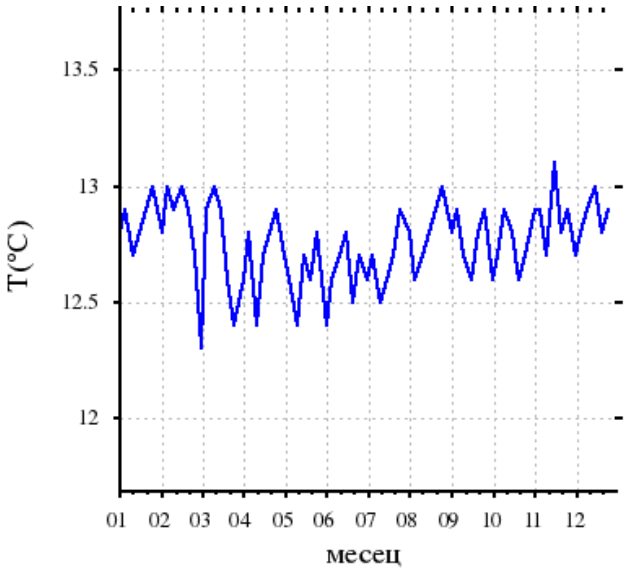

Шифра станице: ПД-182
Назив пијезометра: Обреж-Ратаре

Водно тело: 66
VMOR_GW_I_3

Кота 0 (мнм): 128.59
Кота терена (мнм):

Дан	I	II	III	IV	V	VI	VII	VIII	IX	X	XI	XII
1	13.5	13.1	12.9	12.9	12.7	12.0	12.3	13.6	13.9	14.7	14.4	14.6
10	13.2	13.0	13.0	12.6	12.8	12.1	12.5	13.7	14.0	14.7	14.5	14.7
20	13.0	12.8	13.1	12.8	12.4	12.2	12.6	13.8	14.0	14.7	14.4	14.7
Мин.	13.0	12.8	12.9	12.6	12.4	12.0	12.3	13.6	13.9	14.7	14.4	14.6
Ср.	13.2	13.0	13.0	12.8	12.6	12.1	12.5	13.7	14.0	14.7	14.4	14.7
Макс.	13.5	13.1	13.1	12.9	12.8	12.2	12.6	13.8	14.0	14.7	14.5	14.7

Год. макс: 14.7 *Ср. год:* 13.4 *Год. мин:* 12.0
Датум: 20.12.2016 *Датум:* 01.06.2016

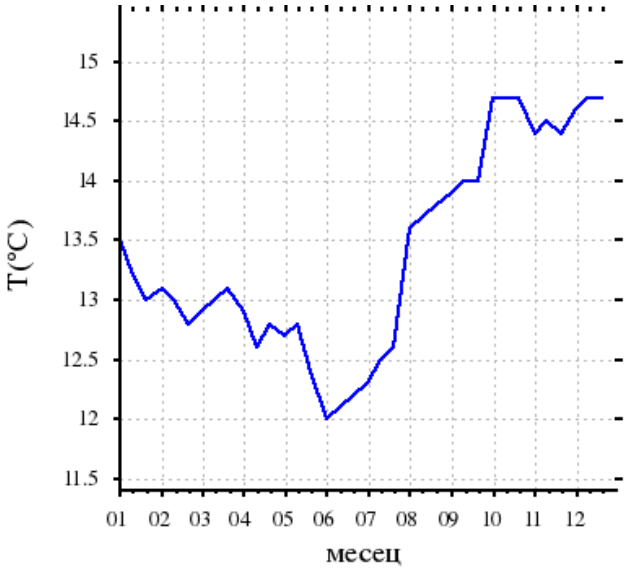

Шифра станице: ПД-183
Назив пијезометра: Обреж-Ратаре

Водно тело: 66
VMOR_GW_I_3

Кота 0 (мнм): 130.70
Кота терена (мнм):

Дан	I	II	III	IV	V	VI	VII	VIII	IX	X	XI	XII
1	13.6	12.2	11.6	11.5	11.2	12.3	13.8	14.8	14.9	14.6	14.5	14.4
10	12.6	12.1	11.7	11.5	11.1	12.6	13.7	15.0	14.9	14.6	14.5	14.5
20	12.1	11.9	11.8	11.6	10.8	12.4	13.7	15.0	14.7	14.6	14.3	14.3
Мин.	12.1	11.9	11.6	11.5	10.8	12.3	13.7	14.8	14.7	14.6	14.3	14.3
Ср.	12.8	12.1	11.7	11.5	11.0	12.4	13.7	14.9	14.8	14.6	14.4	14.4
Макс.	13.6	12.2	11.8	11.6	11.2	12.6	13.8	15.0	14.9	14.6	14.5	14.5

Год. макс: 15.0 *Ср. год:* 13.2 *Год. мин:* 10.8
Датум: 20.08.2016 *Датум:* 20.05.2016

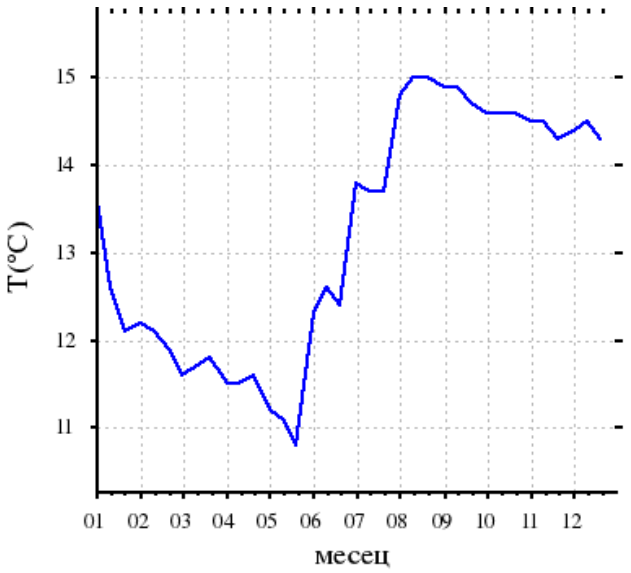

Шифра станице: **ПД-184**
Назив пијезометра: **Обреж-Ратаре**

Водно тело: **66** VMOR_GW_I_3
Кота 0 (мнм): **140.28**
Кота терена (мнм):

Дан	*I*	*II*	*III*	*IV*	*V*	*VI*	*VII*	*VIII*	*IX*	*X*	*XI*	*XII*
1	13.7	14.0	13.4	13.6	13.7	13.5	13.6	14.0	13.9	13.9	14.6	14.5
10	13.5	13.8	13.6	13.5	13.7	13.4	13.5	13.9	13.9	14.0	14.4	14.6
20	13.8	13.5	13.7	13.6	13.4	13.5	13.6	14.0	13.8	14.0	14.4	14.7
Мин.	13.5	13.5	13.4	13.5	13.4	13.4	13.5	13.9	13.8	13.9	14.4	14.5
Ср.	13.7	13.8	13.6	13.6	13.6	13.5	13.6	14.0	13.9	14.0	14.5	14.6
Макс.	13.8	14.0	13.7	13.6	13.7	13.5	13.6	14.0	13.9	14.0	14.6	14.7

Год. макс: 14.7 *Ср. год:* 13.8 *Год. мин:* 13.4
Датум: 20.12.2016 *Датум:* 01.03.2016

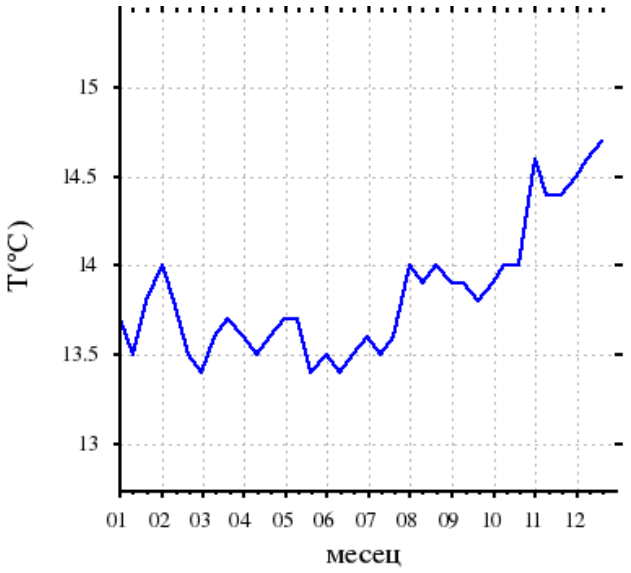

Шифра станице: **ПД-191**
Назив пијезометра: **Варварин-Ћићевац**

Водно тело: **66** VMOR_GW_I_3
Кота 0 (мнм): **129.66**
Кота терена (мнм):

Дан	*I*	*II*	*III*	*IV*	*V*	*VI*	*VII*	*VIII*	*IX*	*X*	*XI*	*XII*
1	12.3	12.0	11.3	11.0	10.5	12.1	12.5	12.7	12.9	13.0	13.0	12.9
10	12.2	10.9	11.2	10.8	10.6	12.4	12.7	12.8	13.0	13.1	13.0	12.8
20	12.0	11.0	11.4	10.7	10.7	12.4	12.6	12.7	13.0	13.0	13.1	12.8
Мин.	12.0	10.9	11.2	10.7	10.5	12.1	12.5	12.7	12.9	13.0	13.0	12.8
Ср.	12.2	11.3	11.3	10.8	10.6	12.3	12.6	12.7	13.0	13.0	13.0	12.8
Макс.	12.3	12.0	11.4	11.0	10.7	12.4	12.7	12.8	13.0	13.1	13.1	12.9

Год. макс: 13.1 *Ср. год:* 12.1 *Год. мин:* 10.5
Датум: 20.11.2016 *Датум:* 01.05.2016

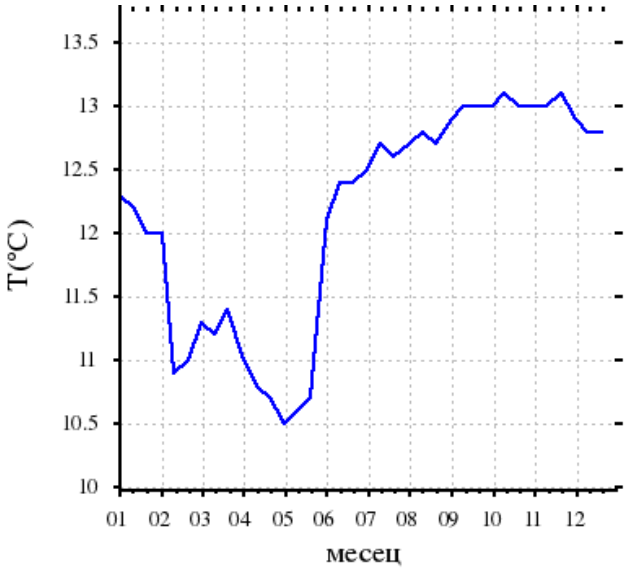

Шифра станице: **ПД-193**
Назив пијезометра: **Варварин-Ћићевац**

Водно тело: **66** VMOR_GW_I_3
Кота 0 (мнм): **134.43**
Кота терена (мнм):

Дан	*I*	*II*	*III*	*IV*	*V*	*VI*	*VII*	*VIII*	*IX*	*X*	*XI*	*XII*
1	13.7	14.0	13.8	13.7	13.5	13.2	13.7	14.5	14.6	14.6	14.2	14.2
10	13.2	14.1	13.9	13.6	13.7	13.3	13.7	14.7	14.8	14.5	14.3	14.4
20	13.1	14.0	14.0	13.2	13.5	13.2	13.8	14.7	14.7	14.5	14.2	14.5
Мин.	13.1	14.0	13.8	13.2	13.5	13.2	13.7	14.5	14.6	14.5	14.2	14.2
Ср.	13.3	14.0	13.9	13.5	13.6	13.2	13.7	14.6	14.7	14.5	14.2	14.4
Макс.	13.7	14.1	14.0	13.7	13.7	13.3	13.8	14.7	14.8	14.6	14.3	14.5

Год. макс: 14.8 *Ср. год:* 14.0 *Год. мин:* 13.1
Датум: 10.09.2016 *Датум:* 20.01.2016

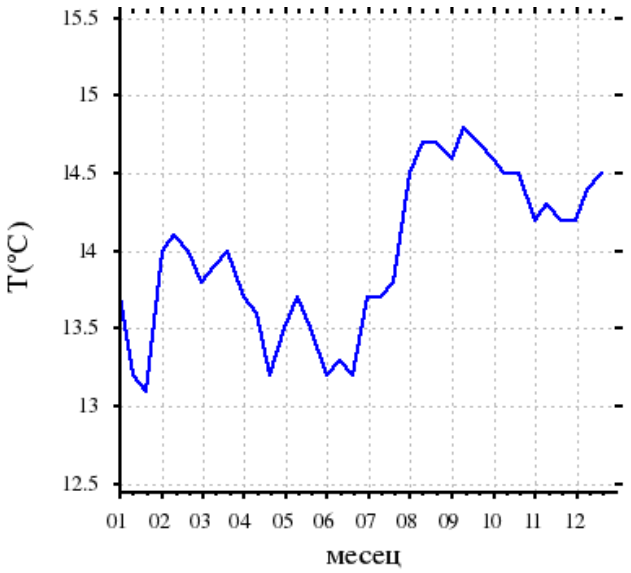

Шифра станице: **ПД-194** ***Водно тело:*** **66** ***Кота 0 (мнм):*** **135.92**
Назив пијезометра: **Варварин-Ћићевац** **VMOR_GW_I_3** ***Кота терена (мнм):***

Дан	*I*	*II*	*III*	*IV*	*V*	*VI*	*VII*	*VIII*	*IX*	*X*	*XI*	*XII*
1	14.1	14.8	14.4	14.0	13.9	14.1	13.2	14.6	14.8	14.4	14.3	14.3
10	14.5	14.5	14.3	14.2	13.8	13.7	13.5	14.7	14.9	14.3	14.2	14.4
20	14.1	14.5	14.4	14.0	13.6	13.6	13.4	14.8	15.0	14.5	14.1	14.5
Мин.	14.1	14.5	14.3	14.0	13.6	13.6	13.2	14.6	14.8	14.3	14.1	14.3
Ср.	14.2	14.6	14.4	14.1	13.8	13.8	13.4	14.7	14.9	14.4	14.2	14.4
Макс.	14.5	14.8	14.4	14.2	13.9	14.1	13.5	14.8	15.0	14.5	14.3	14.5

Год. макс: 15.0 ***Ср. год:*** 14.2 ***Год. мин:*** 13.2
Датум: 20.09.2016 ***Датум:*** 01.07.2016

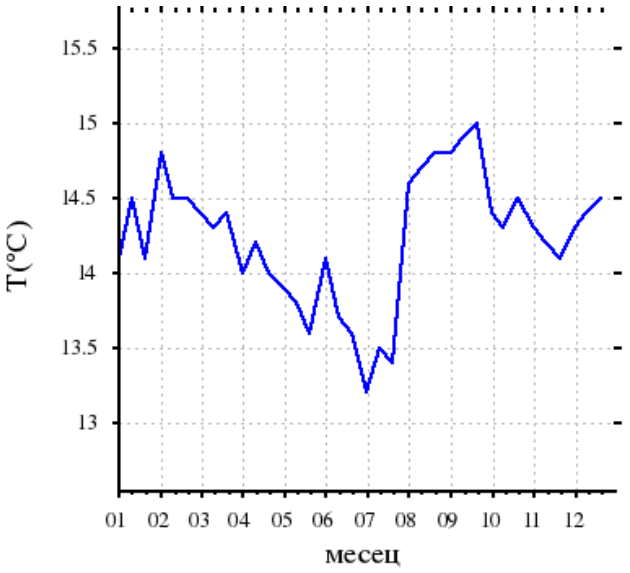

Шифра станице: **ПЛ-161** ***Водно тело:*** **66** ***Кота 0 (мнм):*** **112.52**
Назив пијезометра: **Буковче-Глоговац** **VMOR_GW_I_3** ***Кота терена (мнм):***

Дан	*I*	*II*	*III*	*IV*	*V*	*VI*	*VII*	*VIII*	*IX*	*X*	*XI*	*XII*
1	12.3	12.1	12.4	12.3	12.2	12.3	12.3	12.4	11.3	12.3	12.4	12.7
5	12.6	12.3	12.6	12.1	12.4	12.4	12.4	12.3	12.5	12.2	12.6	12.8
10	12.4	12.5	12.2	12.2	12.7	12.6	12.2	12.6	12.4	12.4	12.0	12.6
15	12.5	12.4	12.4	12.7	12.8	12.5	12.4	12.5	12.3	12.3	12.3	12.3
20	12.2	12.6	12.6	12.8	12.4	12.1	12.5	12.2	12.5	12.5	12.7	12.6
25	12.2	12.3	12.4	12.6	12.7	12.2	12.6	12.6	12.2	12.6	12.4	12.2
Мин.	12.2	12.1	12.2	12.1	12.2	12.1	12.2	12.2	11.3	12.2	12.0	12.2
Ср.	12.4	12.4	12.4	12.5	12.5	12.4	12.4	12.4	12.2	12.4	12.4	12.5
Макс.	12.6	12.6	12.6	12.8	12.8	12.6	12.6	12.6	12.5	12.6	12.7	12.8

Год. макс: 12.8 ***Ср. год:*** 12.4 ***Год. мин:*** 11.3
Датум: 05.12.2016 ***Датум:*** 01.09.2016

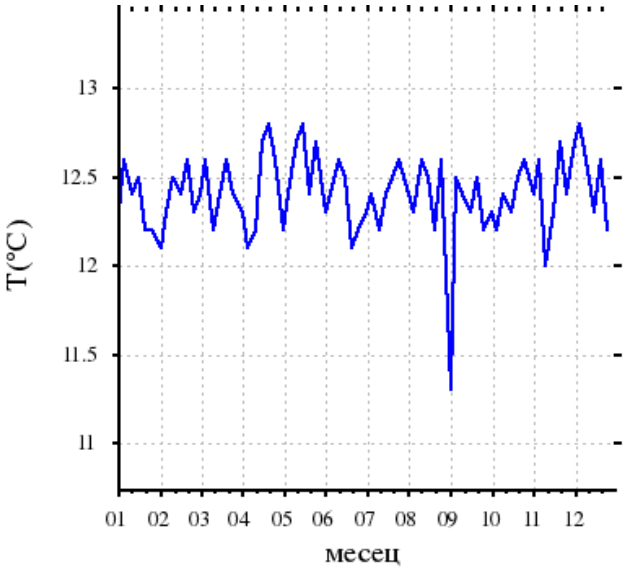

Шифра станице: **ПЛ-181** ***Водно тело:*** **66** ***Кота 0 (мнм):*** **127.07**
Назив пијезометра: **Обреж-Ратаре** **VMOR_GW_I_3** ***Кота терена (мнм):***

Дан	*I*	*II*	*III*	*IV*	*V*	*VI*	*VII*	*VIII*	*IX*	*X*	*XI*	*XII*
1	13.5	13.7	13.4	13.8	13.8	12.8	12.8	13.6	14.0	13.9	13.8	13.7
10	13.6	13.6	13.6	13.7	13.6	12.7	12.9	13.7	13.8	13.7	13.8	13.8
20	13.9	13.4	13.7	13.7	13.4	12.6	12.7	13.8	14.0	13.8	13.7	13.7
Мин.	13.5	13.4	13.4	13.7	13.4	12.6	12.7	13.6	13.8	13.7	13.7	13.7
Ср.	13.7	13.6	13.6	13.7	13.6	12.7	12.8	13.7	13.9	13.8	13.8	13.7
Макс.	13.9	13.7	13.7	13.8	13.8	12.8	12.9	13.8	14.0	13.9	13.8	13.8

Год. макс: 14.0 ***Ср. год:*** 13.5 ***Год. мин:*** 12.6
Датум: 20.09.2016 ***Датум:*** 20.06.2016

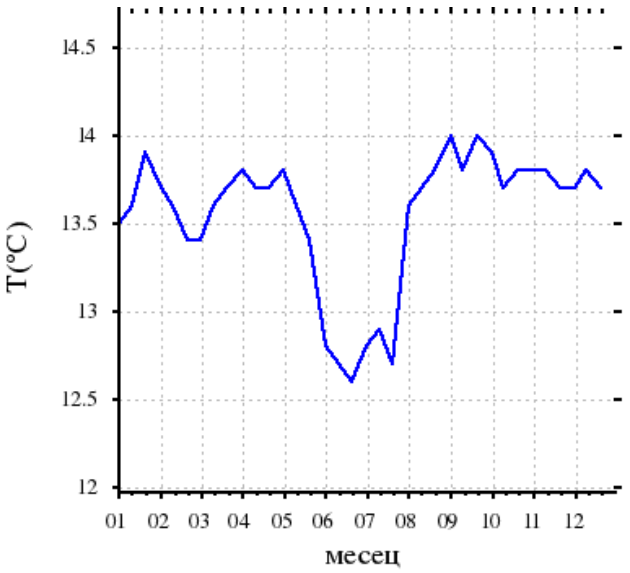

Шифра станице: **ПЛ-182** ***Водно тело:*** **66** ***Кота 0 (мнм):*** **127.44**
Назив пијезометра: **Обреж-Ратаре** **VMOR_GW_I_3** ***Кота терена (мнм):***

Дан	*I*	*II*	*III*	*IV*	*V*	*VI*	*VII*	*VIII*	*IX*	*X*	*XI*	*XII*
1	13.6	13.7	13.6	13.7	14.0	13.0	12.9	13.5	14.0	13.9	13.7	13.8
10	13.8	13.9	13.5	13.9	13.7	12.9	13.0	13.8	13.9	13.9	13.8	13.8
20	14.1	13.7	13.7	13.8	13.6	12.7	13.0	13.8	14.1	13.8	13.9	13.8
Мин.	13.6	13.7	13.5	13.7	13.6	12.7	12.9	13.5	13.9	13.8	13.7	13.8
Ср.	13.8	13.8	13.6	13.8	13.8	12.9	13.0	13.7	14.0	13.9	13.8	13.8
Макс.	14.1	13.9	13.7	13.9	14.0	13.0	13.0	13.8	14.1	13.9	13.9	13.8

Год. макс: 14.1 ***Ср. год:*** 13.6 ***Год. мин:*** 12.7
Датум: 20.09.2016 ***Датум:*** 20.06.2016

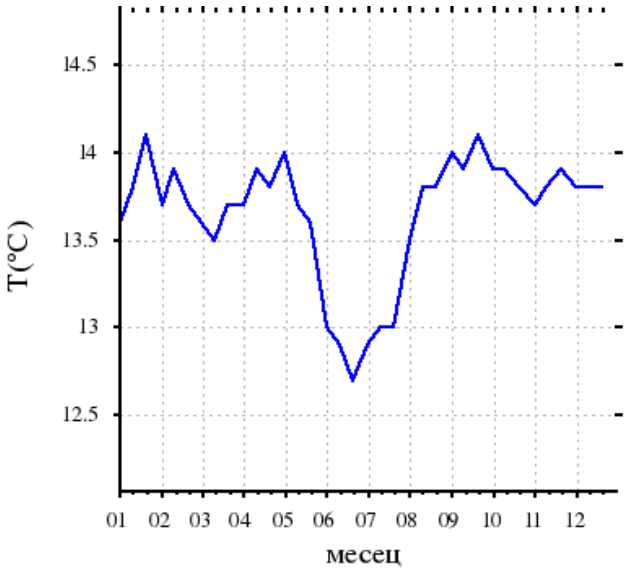

Шифра станице: **ПЛ-184** ***Водно тело:*** **66** ***Кота 0 (мнм):*** **144.48**
Назив пијезометра: **Обреж-Ратаре** **VMOR_GW_I_3** ***Кота терена (мнм):***

Дан	*I*	*II*	*III*	*IV*	*V*	*VI*	*VII*	*VIII*	*IX*	*X*	*XI*	*XII*
1	14.8	14.3	14.3	14.1	14.2	13.7	13.9	13.9	14.2	14.1	14.1	14.2
10	14.9	14.2	14.1	14.2	14.3	13.8	13.8	14.0	14.0	14.0	14.2	14.2
20	15.0	14.2	14.0	14.2	14.4	13.8	13.9	14.1	14.2	14.0	14.1	14.2
Мин.	14.8	14.2	14.0	14.1	14.2	13.7	13.8	13.9	14.0	14.0	14.1	14.2
Ср.	14.9	14.2	14.1	14.2	14.3	13.8	13.9	14.0	14.1	14.0	14.1	14.2
Макс.	15.0	14.3	14.3	14.2	14.4	13.8	13.9	14.1	14.2	14.1	14.2	14.2

Год. макс: 15.0 ***Ср. год:*** 14.2 ***Год. мин:*** 13.7
Датум: 20.01.2016 ***Датум:*** 01.06.2016

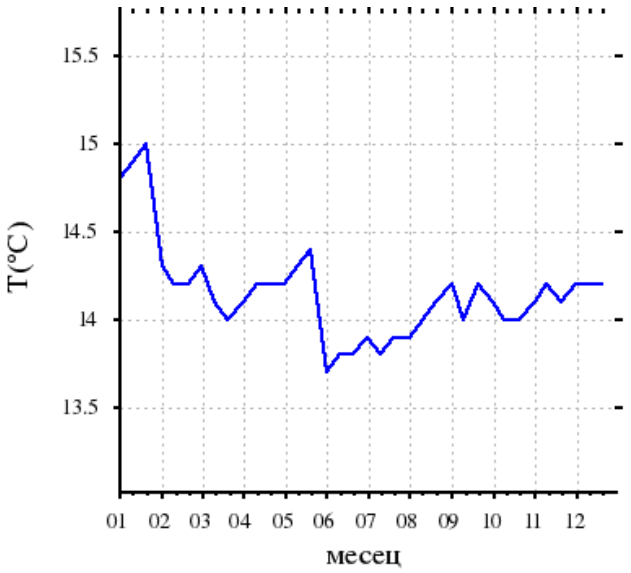

Шифра станице: **ПЛ-191** ***Водно тело:*** **66** ***Кота 0 (мнм):*** **132.15**
Назив пијезометра: **Варварин-Ћићевац** **VMOR_GW_I_3** ***Кота терена (мнм):***

Дан	*I*	*II*	*III*	*IV*	*V*	*VI*	*VII*	*VIII*	*IX*	*X*	*XI*	*XII*
1	13.5	13.8	13.7	13.8	13.7	12.7	13.0	13.4	13.6	13.7	13.6	13.7
10	13.8	13.5	13.9	13.9	13.5	12.8	13.2	13.4	13.7	13.7	13.4	13.8
20	13.7	13.6	14.0	13.9	13.3	12.6	13.2	13.4	13.8	13.6	13.6	13.8
Мин.	13.5	13.5	13.7	13.8	13.3	12.6	13.0	13.4	13.6	13.6	13.4	13.7
Ср.	13.7	13.6	13.9	13.9	13.5	12.7	13.1	13.4	13.7	13.7	13.5	13.8
Макс.	13.8	13.8	14.0	13.9	13.7	12.8	13.2	13.4	13.8	13.7	13.6	13.8

Год. макс: 14.0 ***Ср. год:*** 13.5 ***Год. мин:*** 12.6
Датум: 20.03.2016 ***Датум:*** 20.06.2016

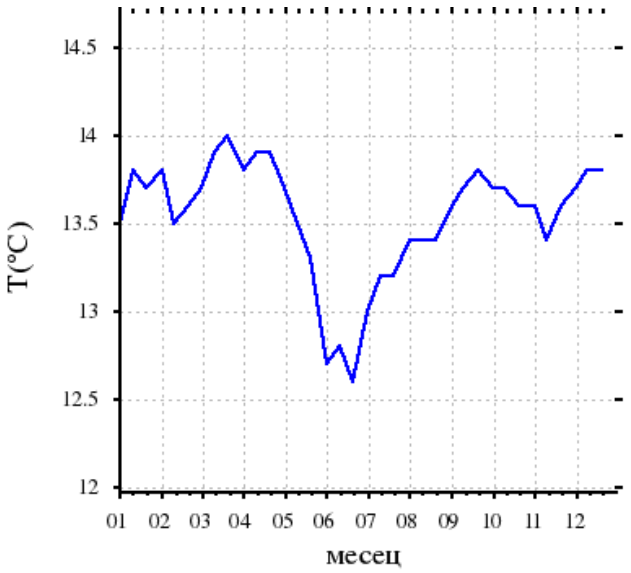

Шифра станице: **ПЛ-193** ***Водно тело:*** **66** ***Кота 0 (мнм):*** **143.23**
Назив пијезометра: **Варварин-Ћићевац** **VMOR_GW_I_3** ***Кота терена (мнм):***

Дан	*I*	*II*	*III*	*IV*	*V*	*VI*	*VII*	*VIII*	*IX*	*X*	*XI*	*XII*
1	13.8	13.9	14.1	14.1	14.0	13.8	13.7	13.7	14.1	14.0	14.0	14.1
10	14.0	14.0	14.2	14.0	13.9	13.7	13.9	13.7	14.0	14.1	14.1	14.2
20	13.8	14.1	14.2	14.0	13.7	13.5	13.9	13.9	14.1	14.1	14.1	14.2
Мин.	13.8	13.9	14.1	14.0	13.7	13.5	13.7	13.7	14.0	14.0	14.0	14.1
Ср.	13.9	14.0	14.2	14.0	13.9	13.7	13.8	13.8	14.1	14.1	14.1	14.2
Макс.	14.0	14.1	14.2	14.1	14.0	13.8	13.9	13.9	14.1	14.1	14.1	14.2

Год. макс: 14.2 ***Ср. год:*** 14.0 ***Год. мин:*** 13.5
Датум: 20.12.2016 ***Датум:*** 20.06.2016

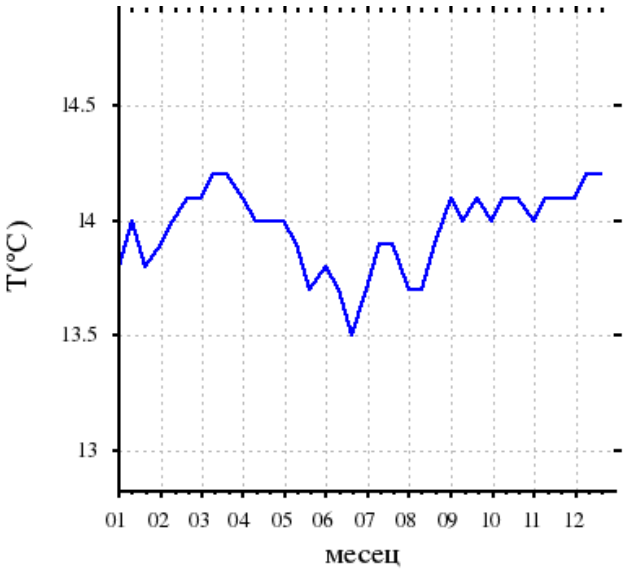

Шифра станице: **500** *Водно тело:* **83** *Кота 0 (мнм):* **158.07**
Назив пијезометра: **Бобовиште-село(насип)** **JMOR_GW_I_3** *Кота терена (мнм):* **157.35**

Дан	*I*	*II*	*III*	*IV*	*V*	*VI*	*VII*	*VIII*	*IX*	*X*	*XI*	*XII*
1	13.7	13.3	12.9	12.5	12.4	12.5	12.7	13.1	13.5	13.8	14.0	14.0
2		13.3	12.9	12.5	12.4	12.5	12.7	13.1	13.5	13.8	14.0	14.0
3		13.3	12.8	12.5	12.4	12.5	12.8	13.1	13.5	13.8	14.0	14.0
4		13.3	12.8	12.5	12.4	12.5	12.8	13.1	13.5	13.8	14.0	14.0
5		13.3	12.8	12.5	12.4	12.5	12.8	13.1	13.5	13.8	14.0	14.0
6		13.3	12.8	12.5	12.4	12.5	12.8	13.1	13.5	13.8	14.0	14.0
7		13.2	12.8	12.5	12.4	12.6	12.8	13.2	13.5	13.8	14.0	14.0
8	13.7	13.2	12.8	12.5	12.4	12.6	12.8	13.2	13.5	13.8	14.0	13.9
9	13.7	13.2	12.8	12.5	12.4	12.6	12.8	13.2	13.5	13.8	14.0	13.9
10	13.7	13.2	12.7	12.4	12.4	12.6	12.8	13.2	13.6	13.9	14.0	13.9
11	13.6	13.2	12.7	12.4	12.4	12.6	12.8	13.2	13.6	13.9	14.0	13.9
12	13.6	13.2	12.7	12.4	12.4	12.6	12.8	13.2	13.6	13.9	14.0	13.9
13	13.6	13.1	12.7	12.4	12.4	12.6	12.9	13.2	13.6	13.9	14.0	13.9
14		13.1	12.7	12.4	12.4	12.6	12.9	13.2	13.6	13.9	14.0	13.9
15	13.6	13.1	12.7	12.4	12.4	12.6	12.9	13.3	13.6	13.9	14.0	13.9
16	13.6	13.1	12.6	12.4	12.4	12.6	12.9	13.3	13.6	13.9	14.0	13.9
17	13.6	13.1	12.6	12.4	12.4	12.6	12.9	13.3	13.6	13.9	14.0	13.9
18	13.6	13.1	12.6	12.4	12.4	12.6	12.9	13.3	13.6	13.9	14.0	13.9
19	13.6	13.0	12.6	12.4	12.4	12.6		13.3	13.7	13.9	14.0	13.9
20	13.5	13.0	12.6	12.4	12.4	12.6		13.3	13.7	13.9	14.0	13.8
21	13.5	13.0	12.6	12.4	12.4	12.6	13.0	13.3	13.7	13.9	14.0	13.8
22	13.5	13.0	12.6	12.4	12.5		13.0	13.3	13.7	13.9	14.0	13.8
23	13.5		12.6	12.4	12.5	12.7	13.0	13.3	13.7	14.0	14.0	13.8
24	13.5		12.6	12.4	12.5	12.7	13.0	13.4	13.7	14.0	14.0	13.8
25		12.9		12.4	12.5	12.7	13.0	13.4	13.7	14.0	14.0	13.8
26	13.4	12.9		12.4	12.5	12.7	13.0	13.4	13.7	14.0	14.0	13.8
27	13.4	12.9		12.4	12.5	12.7	13.0	13.4	13.7	14.0	14.0	13.8
28	13.4	12.9	12.5		12.5	12.7	13.0	13.4	13.7	14.0	14.0	13.7
29	13.4	12.9	12.5	12.4	12.5	12.7	13.0	13.4	13.8	14.0	14.0	13.7
30	13.4		12.5	12.4	12.5	12.7	13.1	13.4	13.8	14.0	14.0	13.7
31	13.4		12.5		12.5		13.1	13.4		14.0		13.7
Мин.					12.4			13.1	13.5	13.8	14.0	13.7
Ср.					12.4			13.3	13.6	13.9	14.0	13.9
Макс.					12.5			13.4	13.8	14.0	14.0	14.0

Год. макс: ***Ср. год:*** ***Год. мин:***
Датум: ***Датум:***

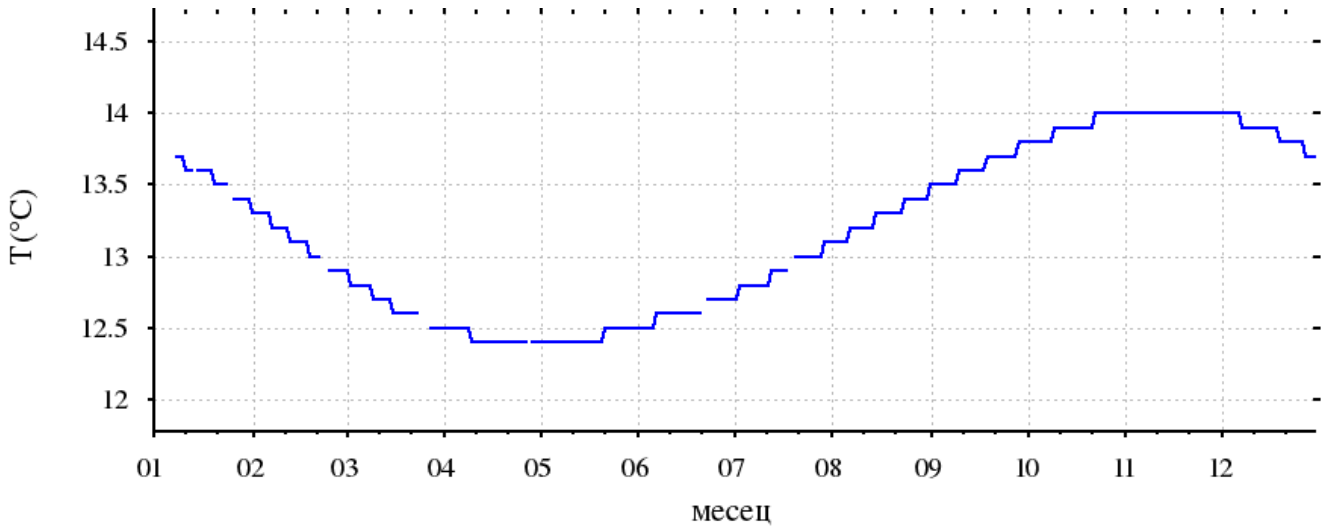

Шифра станице: **502** ***Водно тело:*** **83** ***Кота 0 (мнм):*** **159.45**
Назив пијезометра: **Бобовиште** **JMOR_GW_I_3** ***Кота терена (мнм):*** **158.87**

Дан	*I*	*II*	*III*	*IV*	*V*	*VI*	*VII*	*VIII*	*IX*	*X*	*XI*	*XII*
1	14.7	14.2	13.7	13.3	13.0	13.0	13.2	13.7	14.4	14.9	15.2	15.0
2	14.7	14.2	13.7	13.3	13.1	13.0	13.2	13.7	14.4	14.9	15.2	14.9
3	14.7	14.2	13.6	13.3	13.0	13.0	13.2	13.7	14.4	15.0	15.2	14.9
4	14.7	14.2	13.6	13.3	13.1	13.0	13.2	13.8	14.4	15.0	15.2	14.9
5	14.6	14.1	13.6	13.3	13.1	13.0	13.3	13.8	14.5	15.0	15.2	14.9
6	14.6	14.1	13.6	13.2	13.1	13.0	13.3	13.8	14.5	15.0	15.2	14.9
7	14.6	14.1	13.6	13.3	13.1	13.0	13.3	13.8	14.5	15.0	15.2	14.9
8	14.6	14.1	13.6	13.3	13.1	13.1	13.3	13.8	14.5	15.0	15.2	14.9
9	14.6	14.1	13.6	13.2	13.1	13.1	13.3	13.9	14.5	15.0	15.4	14.9
10	14.6	14.1	13.6	13.2	13.1	13.1	13.3	13.9	14.6	15.1	15.4	14.9
11	14.6	14.0	13.5	13.2	13.0	13.1	13.3	13.9	14.6	15.1	15.3	14.9
12	14.6	14.0	13.5	13.2	13.0	13.1	13.3	13.9	14.6	15.1	15.3	14.8
13	14.5	14.0	13.5	13.2	13.0	13.1	13.4	14.0	14.6	15.1	15.5	14.8
14	14.5	14.0	13.5	13.2	13.0	13.1	13.4	14.0	14.6	15.1	15.4	14.8
15	14.5	14.0	13.5	13.2	13.0	13.1	13.4	14.0	14.7	15.1	15.4	14.8
16	14.5	13.9	13.5	13.2	13.0	13.1	13.4	14.0	14.7	15.1	15.3	14.8
17	14.5	13.9	13.5	13.2	13.0	13.1	13.4	14.0	14.7	15.1	15.3	14.8
18	14.4	13.9	13.5	13.2	13.0	13.1	13.5	14.1	14.7	15.1	15.3	14.8
19	14.4	13.9	13.5	13.2	13.0	13.1	13.5	14.1	14.7	15.1	15.2	14.8
20	14.4	13.9	13.4	13.1	13.0	13.1	13.5	14.1	14.7	15.2	15.2	14.8
21	14.4	13.9	13.4	13.1	13.0	13.1	13.5	14.1	14.8	15.2	15.2	14.8
22	14.4	13.8	13.4	13.1	13.0	13.1	13.5	14.1	14.8	15.2	15.1	14.7
23	14.4	13.8	13.4	13.1	13.0	13.1	13.5	14.2	14.8	15.2	15.1	14.7
24	14.3	13.7	13.4	13.1	13.0	13.1	13.6	14.2	14.8	15.2	15.1	14.7
25	14.3	13.7	13.4	13.1	13.0	13.2	13.6	14.2	14.8	15.2	15.1	14.7
26	14.3	13.7	13.4	13.1	13.0	13.2	13.6	14.2	14.8	15.2	15.1	14.7
27	14.3	13.7	13.3	13.1	13.0	13.2	13.6	14.3	14.9	15.2	15.0	14.7
28	14.3	13.7	13.3	13.1	13.0	13.2	13.6	14.3	14.9	15.2	15.0	14.7
29	14.3	13.7	13.3	13.1	13.0	13.2	13.6	14.3	14.9	15.2	15.0	14.7
30	14.2		13.3	13.1	13.0	13.2	13.7	14.3	14.9	15.2	15.0	14.6
31	14.2		13.3		13.0		13.7	14.3		15.2		14.6
Мин.	14.2	13.7	13.3	13.1	13.0	13.0	13.2	13.7	14.4	14.9	15.0	14.6
Ср.	14.5	14.0	13.5	13.2	13.0	13.1	13.4	14.0	14.7	15.1	15.2	14.8
Макс.	14.7	14.2	13.7	13.3	13.1	13.2	13.7	14.3	14.9	15.2	15.5	15.0

Год. макс: 15.5 ***Ср. год:*** 14.0 ***Год. мин:*** 13.0
Датум: 13.11.2016 ***Датум:*** 07.06.2016

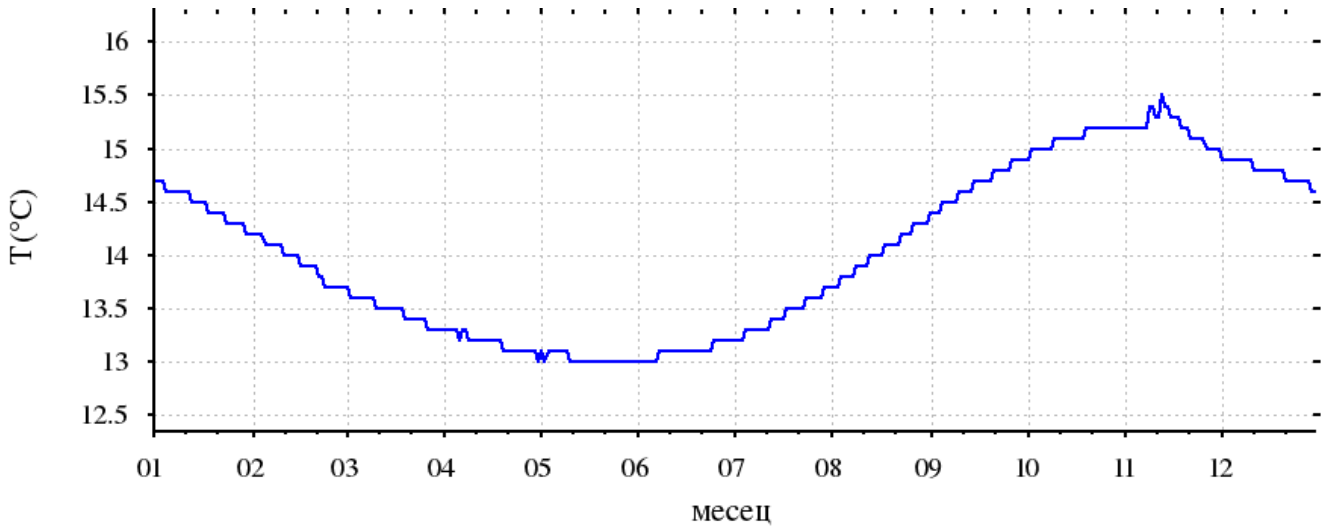

Шифра станице: **505** ***Водно тело:*** **83** ***Кота 0 (мнм):*** **163.28**
Назив пијезометра: **Житковац-РО Моравица** **JMOR_GW_I_3** ***Кота терена (мнм):*** **162.53**

Дан	*I*	*II*	*III*	*IV*	*V*	*VI*	*VII*	*VIII*	*IX*	*X*	*XI*	*XII*
1	10.8	8.2	8.5	8.6	8.7	8.9	9.3	9.7	10.2	10.7	11.2	11.7
2	10.7	8.1	8.5	8.6	8.7	9.0	9.3	9.8	10.3	10.7	11.2	11.7
3	10.6	8.1	8.6	8.6	8.8	9.0	9.3	9.8	10.3	10.7	11.3	11.7
4	10.5	8.1	8.5	8.6	8.8	9.0	9.3	9.8	10.3	10.8	11.3	11.7
5	10.4	8.0	8.5	8.6	8.8	9.0	9.3	9.8	10.3	10.8	11.3	11.7
6	10.3	8.0	8.5	8.6	8.8	9.0	9.3	9.8	10.3	10.8	11.3	11.8
7	10.1	8.0	8.6	8.7	8.8	9.0	9.4	9.8	10.3	10.8	11.3	11.8
8	10.0	7.9	8.5	8.6	8.8	9.0	9.3	9.8	10.3	10.8	11.3	11.8
9	9.9	8.0	8.5	8.6	8.8	9.0	9.4	9.9	10.4	10.8	11.4	11.8
10	9.8	8.1	8.5	8.6	8.8	9.0	9.4	9.9	10.4	10.9	11.4	11.8
11	9.7	8.2	8.5	8.7	8.8	9.0	9.4	9.9	10.4	10.9	11.4	11.8
12	9.5	8.3	8.5	8.6	8.8	9.1	9.4	9.9	10.4	10.9	11.4	11.8
13	9.4	8.4	8.6	8.7	8.8	9.0	9.4	9.9	10.4	10.9	11.4	11.8
14	9.4	8.4	8.6	8.6	8.8	9.1	9.5	9.9	10.4	10.9	11.4	11.9
15	9.3	8.3	8.6	8.7	8.8	9.0	9.5	9.9	10.5	10.9	11.4	11.9
16	9.2	8.3	8.5	8.7	8.8	9.1	9.5	10.0	10.5	11.0	11.5	11.9
17	9.2	8.4	8.5	8.7	8.8	9.1	9.5	10.0	10.5	11.0	11.5	11.9
18	9.1	8.4	8.5	8.7	8.9	9.1	9.5	10.0	10.5	11.0	11.5	11.9
19	9.0	8.4	8.6	8.7	8.8	9.1	9.5	10.0	10.5	11.0	11.5	11.9
20	9.0	8.4	8.5	8.7	8.9	9.1	9.5	10.0	10.5	11.0	11.5	11.9
21	8.9	8.5	8.6	8.7	8.9	9.1	9.6	10.0	10.6	11.0	11.5	11.9
22	8.9	8.5	8.6	8.7	8.9	9.2	9.6	10.1	10.6	11.0	11.6	12.0
23	8.8	8.4	8.6	8.7	8.9	9.2	9.6	10.1	10.6	11.1	11.6	12.0
24	8.7	8.5	8.5	8.7	8.9	9.2	9.6	10.1	10.6	11.1	11.6	12.0
25	8.8	8.5	8.5	8.7	8.9	9.2	9.6	10.1	10.6	11.1	11.6	12.0
26	8.6	8.5	8.6	8.7	8.9	9.2	9.6	10.1	10.6	11.1	11.6	12.0
27	8.5	8.5	8.6	8.7	8.9	9.2	9.6	10.2	10.7	11.1	11.6	12.0
28	8.4	8.5	8.6	8.7	8.9	9.2	9.7	10.2	10.7	11.2	11.6	12.0
29	8.4	8.5	8.6	8.8	8.9	9.2	9.7	10.2	10.7	11.2	11.7	12.0
30	8.3		8.6	8.7	9.0	9.3	9.7	10.2	10.7	11.2	11.7	12.0
31	8.3		8.6		9.0		9.7	10.2		11.2		12.1
Мин.	8.3	7.9	8.5	8.6	8.7	8.9	9.3	9.7	10.2	10.7	11.2	11.7
Ср.	9.4	8.3	8.5	8.7	8.8	9.1	9.5	10.0	10.5	11.0	11.5	11.9
Макс.	10.8	8.5	8.6	8.8	9.0	9.3	9.7	10.2	10.7	11.2	11.7	12.1

Год. макс: 12.1 ***Ср. год:*** 9.8 ***Год. мин:*** 7.9
Датум: 31.12.2016 ***Датум:*** 08.02.2016

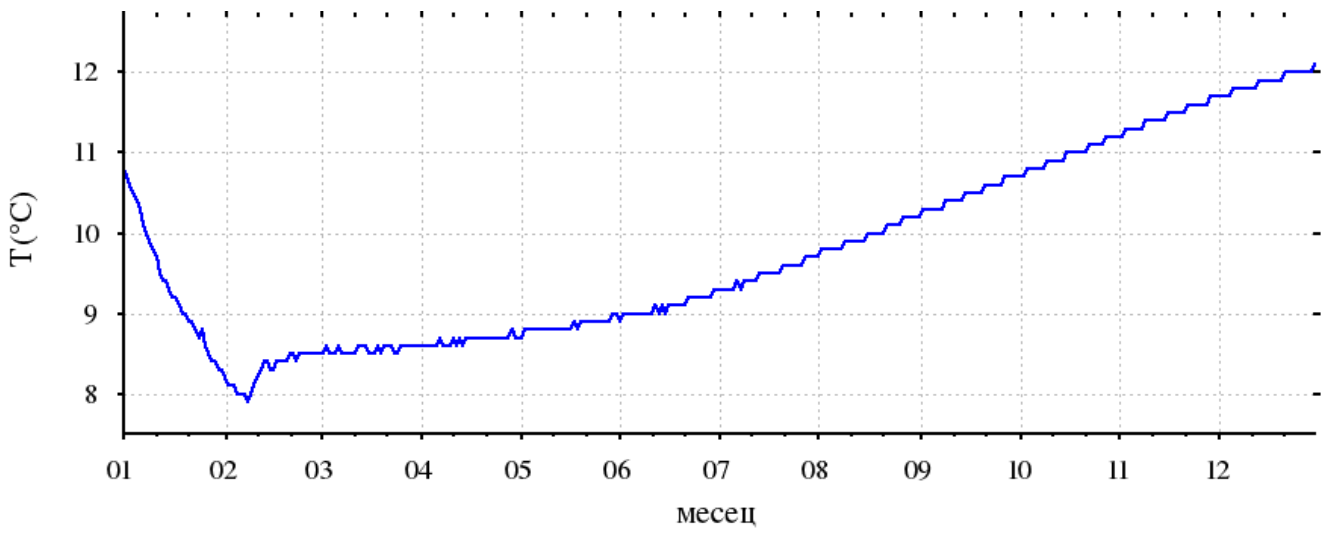

Шифра станице: **509** ***Водно тело:*** **83** ***Кота 0 (мнм):*** **188.53**
Назив пијезометра: **Медошевац-село** **JMOR_GW_I_3** ***Кота терена (мнм):*** **187.68**

Дан	*I*	*II*	*III*	*IV*	*V*	*VI*	*VII*	*VIII*	*IX*	*X*	*XI*	*XII*
1	15.1	14.8	14.3	13.8	13.5	13.5	13.6	13.9	14.4	14.8	15.2	15.3
2	15.1	14.7	14.2	13.8	13.5	13.5	13.6	13.9	14.5	14.9	15.2	15.3
3	15.1	14.7	14.2	13.8	13.5	13.5	13.6	14.0	14.5	14.9	15.2	15.3
4	15.1	14.7	14.2	13.8	13.5	13.5	13.6	14.0	14.5	14.9	15.2	15.3
5	15.1	14.7	14.2	13.7	13.5	13.5	13.6	14.0	14.5	14.9	15.2	15.3
6	15.1	14.7	14.2	13.7	13.5	13.5	13.6	14.0	14.5	14.9	15.2	15.3
7	15.1	14.7	14.2	13.7	13.5	13.5	13.6	14.0	14.5	14.9	15.2	15.3
8	15.1	14.7	14.1	13.7	13.5	13.5	13.7	14.0	14.6	14.9	15.3	15.3
9	15.0	14.6	14.1	13.7	13.5	13.5	13.7	14.0	14.6	15.0	15.3	15.3
10	15.0	14.6	14.1	13.7	13.5	13.5	13.7	14.1	14.6	15.0	15.3	15.3
11	15.0	14.6	14.1	13.7	13.5	13.5	13.7	14.1	14.6	15.0	15.3	15.3
12	15.0	14.6	14.1	13.7	13.5	13.5	13.7	14.1	14.6	15.0	15.3	15.3
13	15.0	14.6	14.1	13.7	13.5	13.5	13.7	14.1	14.6	15.0	15.3	15.3
14	15.0	14.6	14.0	13.7	13.5	13.5	13.7	14.1	14.6	15.0	15.3	15.3
15	15.0	14.6	14.0	13.7	13.5	13.5	13.7	14.1	14.7	15.0	15.3	15.2
16	15.0	14.5	14.0	13.6	13.5	13.5	13.7	14.2	14.7	15.1	15.3	15.2
17	14.9	14.5	14.0	13.6	13.5	13.5	13.7	14.2	14.7	15.1	15.3	15.2
18	14.9	14.5	14.0	13.6	13.5	13.5	13.8	14.2	14.7	15.1	15.3	15.2
19	14.9	14.5	14.0	13.6	13.5	13.5	13.8	14.2	14.7	15.1	15.3	15.2
20	14.9	14.5	14.0	13.6	13.5	13.5	13.8	14.2	14.7	15.1	15.3	15.2
21	14.9	14.4	13.9	13.6	13.5	13.5	13.8	14.2	14.7	15.1	15.3	15.2
22	14.9	14.4	13.9	13.6	13.5	13.5	13.8	14.3	14.7	15.1	15.3	15.2
23	14.9	14.4	13.9	13.6	13.5	13.5	13.8	14.3	14.7	15.1	15.3	15.2
24	14.9	14.4	13.9	13.6	13.5	13.5	13.8	14.3	14.8	15.1	15.3	15.2
25	14.8	14.4	13.9	13.6	13.5	13.6	13.8	14.3	14.8	15.2	15.3	15.2
26	14.8	14.4	13.9	13.6	13.5	13.6	13.8	14.3	14.8	15.2	15.3	15.2
27	14.8	14.3	13.9	13.6	13.5	13.6	13.9	14.4	14.8	15.2	15.3	15.2
28	14.8	14.3	13.8	13.5	13.5	13.6	13.9	14.4	14.8	15.2	15.3	15.2
29	14.8	14.3	13.8	13.5	13.5	13.6	13.9	14.4	14.8	15.2	15.3	15.2
30	14.8		13.8	13.5	13.5	13.6	13.9	14.4	14.8	15.2	15.3	15.2
31	14.8		13.8		13.5		13.9	14.4		15.2		15.2
Мин.	14.8	14.3	13.8	13.5	13.5	13.5	13.6	13.9	14.4	14.8	15.2	15.2
Ср.	14.9	14.6	14.0	13.7	13.5	13.5	13.7	14.2	14.7	15.0	15.3	15.2
Макс.	15.1	14.8	14.3	13.8	13.5	13.6	13.9	14.4	14.8	15.2	15.3	15.3

Год. макс: 15.3 ***Ср. год:*** 14.4 ***Год. мин:*** 13.5
Датум: 14.12.2016 ***Датум:*** 01.05.2016

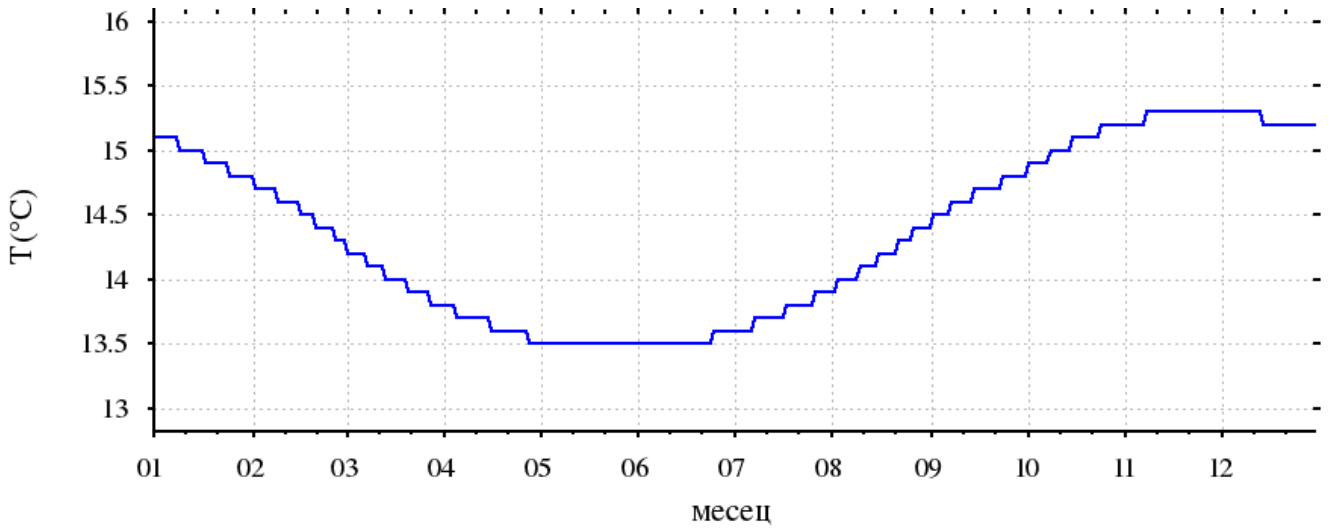

Шифра станице: **513** *Водно тело:* **83** *Кота 0 (мнм):* **181.37**
Назив пијезометра: **Ново Село-стара школа** **JMOR_GW_I_3** *Кота терена (мнм):* **181.17**

Дан	*I*	*II*	*III*	*IV*	*V*	*VI*	*VII*	*VIII*	*IX*	*X*	*XI*	*XII*
1	14.7	14.1	13.6	13.2	13.1	13.2	13.3	13.6	14.1	14.5	14.8	14.8
2		14.1	13.6	13.2	13.1	13.2	13.3	13.7	14.1	14.5	14.8	14.8
3		14.1	13.6	13.2	13.1	13.2	13.3	13.7	14.2	14.6	14.8	14.8
4		14.0	13.6	13.2	13.1	13.2	13.3	13.7	14.2	14.6	14.8	14.8
5		14.0	13.5	13.2	13.1	13.2	13.4	13.7	14.2	14.6	14.8	14.8
6		14.0	13.5	13.2	13.1	13.2	13.4	13.7	14.2	14.6	14.8	14.8
7		14.0	13.5	13.2	13.1	13.2	13.4	13.7	14.2	14.6	14.8	14.8
8	14.6	14.0	13.5	13.2	13.1	13.2	13.4	13.7	14.2	14.6	14.8	14.8
9	14.6	13.9	13.5	13.2	13.1	13.2	13.4	13.8	14.2	14.6	14.8	14.8
10	14.6	13.9	13.5	13.2	13.1	13.2	13.4	13.8	14.3	14.6	14.8	14.8
11	14.6	13.9	13.4	13.2	13.1	13.2	13.4	13.8	14.3	14.6	14.8	14.7
12	14.6	13.9	13.4	13.2	13.1	13.3	13.4	13.8	14.3	14.6	14.8	14.7
13	14.5	13.9	13.4	13.2	13.1	13.2	13.4	13.8	14.3	14.7	14.8	14.7
14	14.5	13.9	13.4	13.2	13.1	13.2	13.4	13.8	14.3	14.7	14.8	14.7
15	14.5	13.8	13.4	13.2	13.1	13.2	13.5	13.8	14.3	14.7	14.8	14.7
16	14.5	13.8	13.4	13.1	13.1	13.2	13.5	13.9	14.3	14.7	14.8	14.7
17	14.4	13.8	13.4	13.1	13.1	13.2	13.5	13.9	14.4	14.7	14.8	14.7
18	14.4	13.8	13.4	13.1	13.1	13.3	13.5	13.9	14.4	14.7	14.8	14.7
19	14.3	13.8	13.3	13.1	13.1	13.3	13.5	13.9	14.4	14.7	14.8	14.7
20	14.3	13.8	13.3	13.1	13.1	13.3		13.9	14.4	14.7	14.8	14.7
21	14.3	13.7	13.3	13.1	13.1	13.3	13.5	14.0	14.4	14.7	14.8	14.7
22	14.3	13.7	13.3	13.1	13.1	13.3	13.5	14.0	14.4	14.7	14.8	14.7
23	14.3	13.7	13.3	13.1	13.1	13.3	13.5	14.0	14.4	14.7	14.8	14.7
24	14.3	13.7	13.3	13.1	13.1	13.3	13.5	14.0	14.4	14.7	14.8	14.7
25		13.7	13.3	13.1	13.1	13.3	13.6	14.0	14.4	14.7	14.8	14.6
26	14.2	13.7		13.1	13.1	13.3	13.6	14.0	14.5	14.8	14.8	14.6
27	14.2	13.6		13.1	13.2	13.3	13.6	14.0	14.5	14.8	14.8	14.6
28	14.2	13.6	13.3	13.1	13.2	13.3	13.6	14.1	14.5	14.8	14.8	14.6
29	14.1	13.6	13.3	13.1	13.2	13.3	13.6	14.1	14.5	14.8	14.8	14.6
30	14.1		13.3	13.1	13.2	13.3	13.6	14.1	14.5	14.8	14.8	14.6
31	14.1		13.3		13.2		13.6	14.1		14.8		14.6
Мин.		13.6		13.1	13.1	13.2		13.6	14.1	14.5	14.8	14.6
Ср.		13.8		13.2	13.1	13.2		13.9	14.3	14.7	14.8	14.7
Макс.		14.1		13.2	13.2	13.3		14.1	14.5	14.8	14.8	14.8

Год. макс: *Ср. год:* *Год. мин:*
Датум: *Датум:*

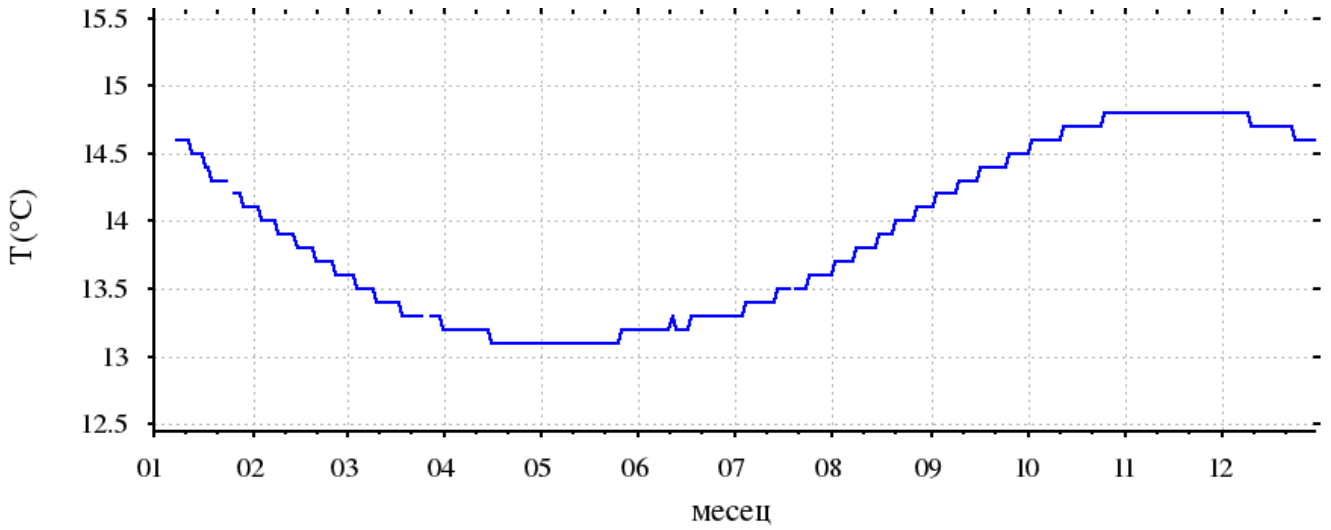

Шифра станице: **534** ***Водно тело:*** **83** ***Кота 0 (мнм):*** **195.67**
Назив пијезометра: **Доњевац-кланица** **JMOR_GW_I_3** ***Кота терена (мнм):*** **194.86**

Дан	*I*	*II*	*III*	*IV*	*V*	*VI*	*VII*	*VIII*	*IX*	*X*	*XI*	*XII*
1	13.6	13.6	13.6	13.4	13.3	13.1	13.0	13.0	13.1	13.2	13.4	13.6
2	13.6	13.6	13.6	13.4	13.3	13.1	13.0	13.0	13.1	13.2	13.4	13.6
3		13.6	13.6	13.4	13.3	13.1	13.0	13.0	13.1	13.3	13.4	13.6
4		13.6	13.6	13.4	13.2	13.1	13.0	13.0	13.1	13.3	13.4	13.6
5		13.6	13.6	13.4	13.2	13.1	13.0	13.0	13.1	13.3	13.4	13.6
6		13.6	13.6	13.4	13.2	13.1	13.0	13.0	13.1	13.3	13.4	13.6
7	13.6	13.6	13.6	13.4	13.2	13.1	13.0	13.0	13.1	13.3	13.4	13.6
8	13.6	13.6	13.6	13.4	13.2	13.1	13.0	13.0	13.1	13.3	13.4	13.6
9	13.6	13.6	13.6	13.4	13.2	13.1	13.0	13.0	13.1	13.3	13.4	13.6
10	13.6	13.6	13.5	13.4	13.2	13.1	13.0	13.0	13.1	13.3	13.4	13.6
11	13.6	13.6	13.5	13.4	13.2	13.1	13.0	13.0	13.1	13.3	13.4	13.6
12	13.6	13.6	13.5	13.4	13.2	13.1	13.0	13.0	13.2	13.3	13.4	13.6
13		13.6	13.5	13.4	13.2	13.1	13.0	13.0	13.2	13.3	13.4	13.6
14	13.6	13.6	13.5	13.4	13.2	13.1	13.0	13.0	13.2	13.3	13.4	13.6
15	13.6	13.6	13.5	13.4	13.2	13.1	13.0	13.0	13.2	13.3	13.4	13.6
16	13.6	13.6	13.5	13.4	13.2	13.1	13.0	13.1	13.2	13.3	13.4	13.6
17	13.6	13.6	13.5	13.4	13.2	13.0	13.0	13.1	13.2	13.3	13.5	13.6
18	13.7	13.6	13.5	13.3	13.2	13.0	13.0	13.1	13.2	13.3	13.5	13.6
19	13.7	13.6	13.5	13.3	13.2	13.0	13.0	13.1	13.2	13.3	13.5	13.6
20	13.7	13.6	13.5	13.3	13.2	13.0		13.1	13.2	13.3	13.5	13.7
21	13.7	13.6	13.5	13.3	13.2	13.0	13.0	13.1	13.2	13.3	13.5	13.7
22	13.7	13.6	13.5	13.3	13.2	13.0	13.0	13.1	13.2	13.4	13.5	13.7
23		13.6	13.5	13.3	13.2	13.0	13.0	13.1	13.2	13.4	13.5	13.7
24		13.6	13.5	13.3	13.2	13.0	13.0	13.1	13.2	13.4	13.5	13.7
25		13.6		13.3	13.1	13.0	13.0	13.1	13.2	13.4	13.5	13.7
26	13.7	13.6		13.3	13.1	13.0	13.0	13.1	13.2	13.4	13.5	13.7
27	13.7	13.6	13.5	13.3	13.1	13.0	13.0	13.1	13.2	13.4	13.5	13.7
28	13.7	13.6	13.5	13.3	13.1	13.0	13.0	13.1	13.2	13.4	13.5	13.7
29	13.7	13.6	13.4	13.3	13.1	13.0	13.0	13.1	13.2	13.4	13.6	13.7
30	13.7		13.4	13.3	13.1	13.0	13.0	13.1	13.2	13.4	13.6	13.7
31	13.6		13.4		13.1		13.0	13.1		13.4		13.7
Мин.		13.6		13.3	13.1	13.0		13.0	13.1	13.2	13.4	13.6
Ср.		13.6		13.4	13.2	13.1		13.1	13.2	13.3	13.5	13.6
Макс.		13.6		13.4	13.3	13.1		13.1	13.2	13.4	13.6	13.7

Год. макс: ***Ср. год:*** ***Год. мин:***
Датум: ***Датум:***

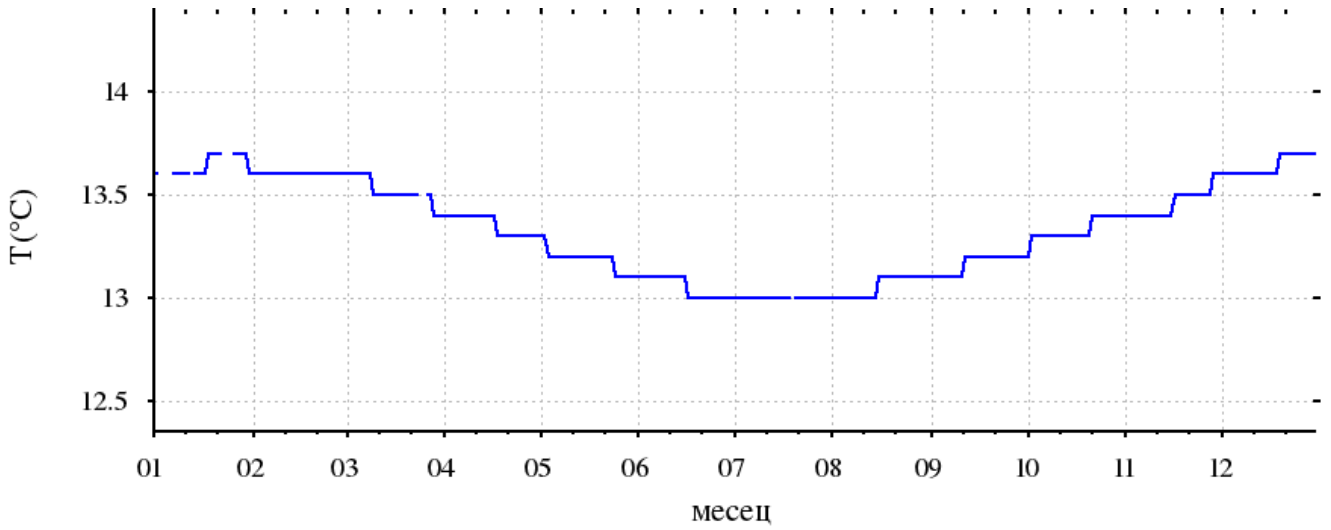

Шифра станице: **538** ***Водно тело:*** **83** ***Кота 0 (мнм):*** **199.17**
Назив пијезометра: **Шарлинац** **JMOR_GW_I_3** ***Кота терена (мнм):*** **198.22**

Дан	*I*	*II*	*III*	*IV*	*V*	*VI*	*VII*	*VIII*	*IX*	*X*	*XI*	*XII*
1	14.5	14.3	14.0	13.6	13.3	13.2	13.2	13.4	13.7	14.1	14.4	14.6
2	14.4	14.3	14.0	13.6	13.3	13.2	13.2	13.4	13.7	14.1	14.4	14.6
3	14.4	14.3	14.0	13.6	13.3	13.2	13.2	13.4	13.7	14.1	14.4	14.6
4	14.4	14.3	14.0	13.6	13.3	13.2	13.2	13.6	13.7	14.1	14.4	14.6
5	14.4	14.2	13.9	13.6	13.3	13.2	13.2	13.4	13.8	14.1	14.4	14.6
6	14.4	14.2	13.9	13.6	13.3	13.2	13.2	13.4	13.8	14.1	14.5	14.6
7	14.4	14.2	13.9	13.6	13.3	13.2	13.2	13.4	13.8	14.2	14.5	14.6
8	14.4	14.2	13.9	13.6	13.3	13.2	13.3	13.4	13.8	14.2	14.5	14.6
9	14.4	14.2	13.9	13.5	13.3	13.2	13.2	13.4	13.8	14.2	14.5	14.6
10	14.4	14.2	13.9	13.5	13.3	13.2	13.2	13.5	13.8	14.2	14.5	14.6
11	14.4	14.2	13.9	13.5	13.3	13.2	13.3	13.5	13.8	14.2	14.5	14.6
12	14.4	14.2	13.9	13.5	13.3	13.2	13.3	13.5	13.8	14.2	14.5	14.6
13	14.4	14.2	13.8	13.5	13.3	13.2	13.3	13.5	13.9	14.2	14.5	14.6
14	14.4	14.2	13.8	13.5	13.3	13.2	13.3	13.5	13.9	14.2	14.5	14.6
15	14.4	14.1	13.8	13.5	13.2	13.2	13.3	13.5	13.9	14.2	14.5	14.6
16	14.4	14.1	13.8	13.5	13.2	13.2	13.3	13.5	13.9	14.3	14.5	14.6
17	14.4	14.1	13.8	13.5	13.2	13.2	13.3	13.5	13.9	14.3	14.5	14.6
18	14.4	14.1	13.8	13.5	13.2	13.2	13.3	13.5	13.9	14.3	14.5	14.6
19	14.4	14.1	13.8	13.4	13.2	13.2	13.3	13.6	13.9	14.3	14.5	14.6
20	14.4	14.1	13.8	13.4	13.2	13.2	13.3	13.6	13.9	14.3	14.5	14.6
21	14.4	14.1	13.7	13.4	13.2	13.2	13.3	13.6	14.0	14.3	14.5	14.6
22	14.4	14.1	13.7	13.4	13.2	13.2	13.4	13.6	14.0	14.3	14.5	14.6
23	14.4	14.1	13.7	13.4	13.2	13.2	13.3	13.6	14.0	14.3	14.5	14.6
24	14.3	14.1	13.7	13.4	13.2	13.2	13.3	14.0	14.0	14.3	14.5	14.6
25	14.3	14.0	13.7	13.4	13.2	13.2	13.3	13.6	14.0	14.3	14.6	14.6
26	14.3	14.0	13.7	13.4	13.2	13.2	13.3	13.6	14.0	14.4	14.6	14.6
27	14.3	14.0	13.7	13.4	13.2	13.2	13.3	13.6	14.0	14.4	14.6	14.6
28	14.3	14.0	13.7	13.4	13.2	13.2	13.3	13.7	14.0	14.4	14.6	14.6
29	14.3	14.0	13.7	13.4	13.2	13.2	13.4	13.7	14.1	14.4	14.6	14.6
30	14.3		13.6	13.3	13.2	13.2	13.4	13.7	14.1	14.4	14.6	14.6
31	14.3		13.6		13.2		13.4	13.7		14.4		14.6
Мин.	14.3	14.0	13.6	13.3	13.2	13.2	13.2	13.4	13.7	14.1	14.4	14.6
Ср.	14.4	14.1	13.8	13.5	13.2	13.2	13.3	13.5	13.9	14.2	14.5	14.6
Макс.	14.5	14.3	14.0	13.6	13.3	13.2	13.4	14.0	14.1	14.4	14.6	14.6

Год. макс: 14.6 ***Ср. год:*** 13.9 ***Год. мин:*** 13.2
Датум: 31.12.2016 ***Датум:*** 15.05.2016

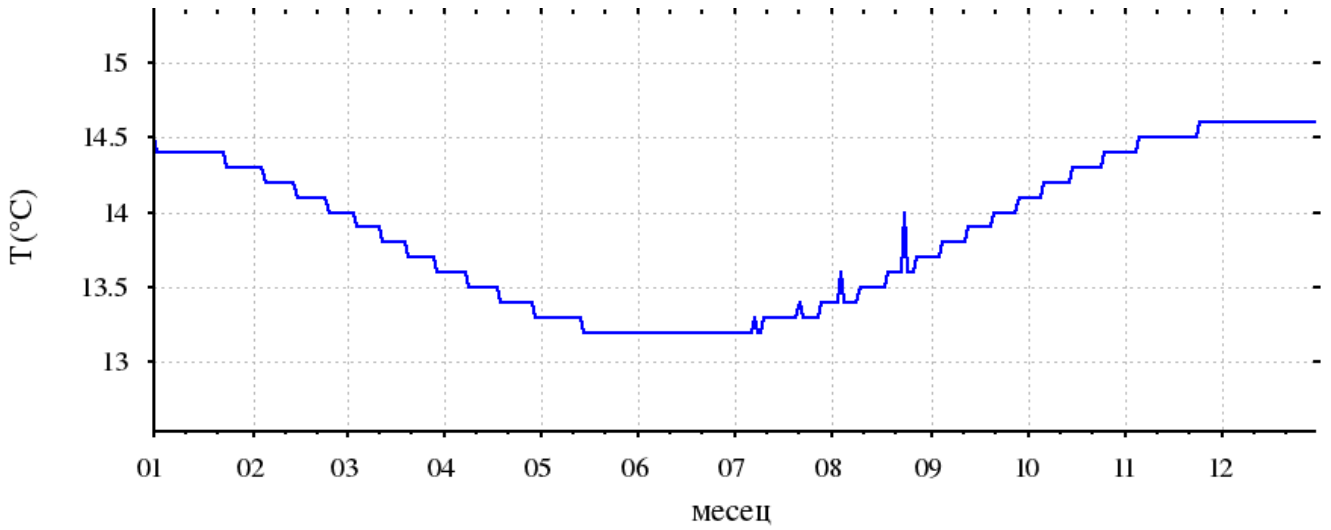

Шифра станице: **504**
Назив пијезометра: **Житковац-циглана**

Водно тело: **83** **JMOR_GW_I_3**
Кота 0 (мнм): **163.48**
Кота терена (мнм): **162.72**

Дан	*I*	*II*	*III*	*IV*	*V*	*VI*	*VII*	*VIII*	*IX*	*X*	*XI*	*XII*
5	13.3	13.3	13.2	13.2	13.0	13.1	13.4	13.4	13.6	13.7	13.7	13.0
10	13.3	13.4	13.1	13.1	13.0	13.2	15.1	13.4	13.7	13.6	13.5	12.9
15	13.5	13.4	13.3	13.0	13.2	13.2	13.4	13.3	13.8	13.8	13.6	13.0
20	13.4	13.3	13.4	13.1	13.3	13.3	13.3	13.4	14.1	13.6	13.7	13.4
25	13.3	13.3	13.3	13.0	13.1	13.2	13.4	13.5	13.6	13.8	13.8	13.2
30	13.3	13.2	13.3	13.1	14.1	13.2	13.4	13.6	13.6	13.6	13.7	12.8
Мин.	13.3	13.2	13.1	13.0	13.0	13.1	13.3	13.3	13.6	13.6	13.5	12.8
Ср.	13.4	13.3	13.3	13.1	13.3	13.2	13.7	13.4	13.7	13.7	13.7	13.1
Макс.	13.5	13.4	13.4	13.2	14.1	13.3	15.1	13.6	14.1	13.8	13.8	13.4

Год. макс: 15.1 ***Ср. год:*** 13.4 ***Год. мин:*** 12.8
Датум: 10.07.2016 ***Датум:*** 30.12.2016

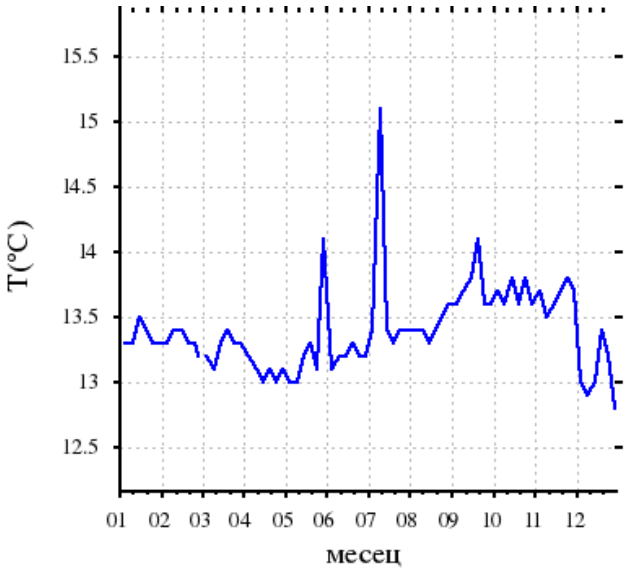

Шифра станице: **507**
Назив пијезометра: **Брзи Брод-село**

Водно тело: **83** **JMOR_GW_I_3**
Кота 0 (мнм): **203.19**
Кота терена (мнм): **202.40**

Дан	*I*	*II*	*III*	*IV*	*V*	*VI*	*VII*	*VIII*	*IX*	*X*	*XI*	*XII*
1	12.0	12.8	13.0	12.4	11.6	13.4	16.0	14.6	14.6	15.0	15.8	12.2
10	13.2	12.2	11.2	11.8	13.0	13.2	13.8	15.2	15.8	15.6	14.4	11.8
20	13.0	12.0	11.8	12.0	12.6	13.6	14.4	14.8	13.8	15.8	14.2	13.2
Мин.	12.0	12.0	11.2	11.8	11.6	13.2	13.8	14.6	13.8	15.0	14.2	11.8
Ср.	12.7	12.3	12.0	12.1	12.4	13.4	14.7	14.9	14.7	15.5	14.8	12.4
Макс.	13.2	12.8	13.0	12.4	13.0	13.6	16.0	15.2	15.8	15.8	15.8	13.2

Год. макс: 16.0 ***Ср. год:*** 13.5 ***Год. мин:*** 11.2
Датум: 01.07.2016 ***Датум:*** 10.03.2016

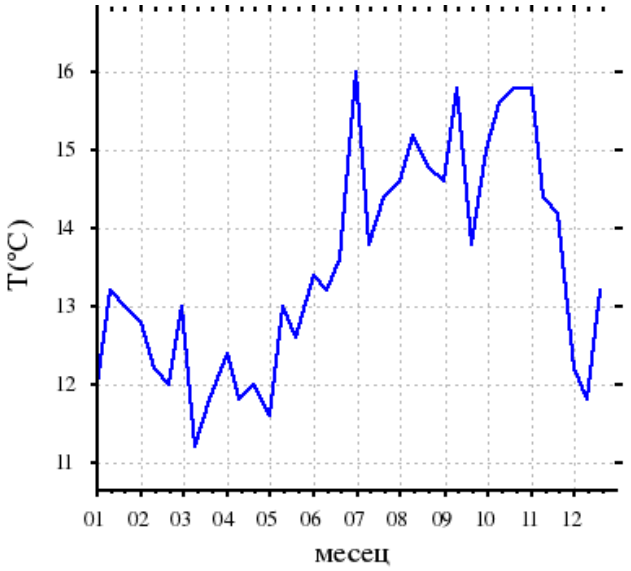

Шифра станице: **511**
Назив пијезометра: **Поповац-село**

Водно тело: **83** **JMOR_GW_I_3**
Кота 0 (мнм): **181.31**
Кота терена (мнм): **180.99**

Дан	*I*	*II*	*III*	*IV*	*V*	*VI*	*VII*	*VIII*	*IX*	*X*	*XI*	*XII*
1	13.2	11.4	13.0	12.6	12.4	13.8	15.2	13.8	16.0	17.4	15.2	10.8
10	11.2	11.2	12.0	12.6	14.0	13.4	14.0	17.2	17.0	15.4	15.2	13.0
20	8.4	12.6	12.0	12.6	14.2	14.4	16.6	17.0	14.8	15.0	11.8	13.2
Мин.	8.4	11.2	12.0	12.6	12.4	13.4	14.0	13.8	14.8	15.0	11.8	10.8
Ср.	10.9	11.7	12.3	12.6	13.5	13.9	15.3	16.0	15.9	15.9	14.1	12.3
Макс.	13.2	12.6	13.0	12.6	14.2	14.4	16.6	17.2	17.0	17.4	15.2	13.2

Год. макс: 17.4 ***Ср. год:*** 13.7 ***Год. мин:*** 8.4
Датум: 01.10.2016 ***Датум:*** 20.01.2016

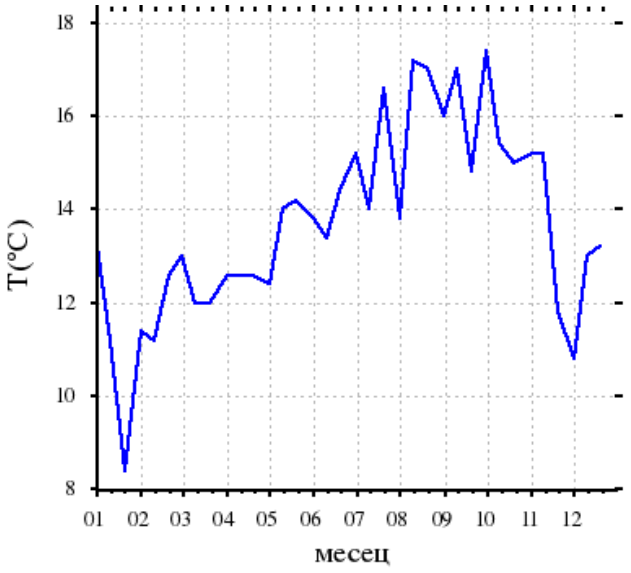

Шифра станице: **512** ***Водно тело:*** **83** ***Кота 0 (мнм):*** **181.14**
Назив пијезометра: **Поповац-Ф.К.Будућност** **JMOR_GW_I_3** ***Кота терена (мнм):*** **180.83**

Дан	*I*	*II*	*III*	*IV*	*V*	*VI*	*VII*	*VIII*	*IX*	*X*	*XI*	*XII*
1	13.8	13.2	12.4	13.0	12.2	13.6	14.0	14.0	14.8	16.2	15.0	13.2
10	13.2	12.4	12.2	13.2	13.4	13.8	13.4	15.2	15.2	15.2	14.0	12.8
20	13.0	12.8	12.2	13.4	13.0	14.0	14.6	14.6	14.4	14.8	14.0	13.0
Мин.	13.0	12.4	12.2	13.0	12.2	13.6	13.4	14.0	14.4	14.8	14.0	12.8
Ср.	13.3	12.8	12.3	13.2	12.9	13.8	14.0	14.6	14.8	15.4	14.3	13.0
Макс.	13.8	13.2	12.4	13.4	13.4	14.0	14.6	15.2	15.2	16.2	15.0	13.2

Год. макс: 16.2 ***Ср. год:*** 13.7 ***Год. мин:*** 12.2
Датум: 01.10.2016 ***Датум:*** 20.03.2016

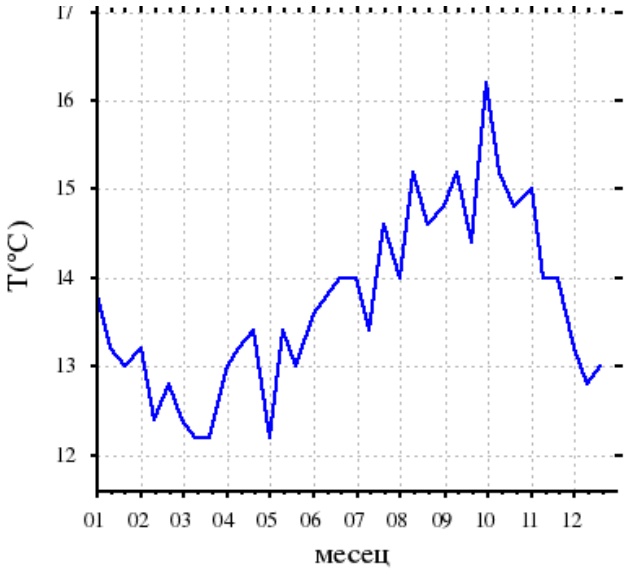

Шифра станице: **514** ***Водно тело:*** **83** ***Кота 0 (мнм):*** **181.69**
Назив пијезометра: **Мрамор** **JMOR_GW_I_3** ***Кота терена (мнм):*** **180.90**

Дан	*I*	*II*	*III*	*IV*	*V*	*VI*	*VII*	*VIII*	*IX*	*X*	*XI*	*XII*
1	14.0	13.2	13.8	13.6	13.0	14.0	14.4	14.2	14.0	16.2	14.2	13.0
10	13.4	13.2		13.2	13.4	14.2	14.0	13.8	15.2	14.6	13.4	12.4
20	13.0	13.4	13.0	13.2	13.2	13.8	13.8	13.6	14.2	14.4	13.6	12.8
Мин.	13.0	13.2		13.2	13.0	13.8	13.8	13.6	14.0	14.4	13.4	12.4
Ср.	13.5	13.3		13.3	13.2	14.0	14.1	13.9	14.5	15.1	13.7	12.7
Макс.	14.0	13.4		13.6	13.4	14.2	14.4	14.2	15.2	16.2	14.2	13.0

Год. макс: ***Ср. год:*** ***Год. мин:***
Датум: ***Датум:***

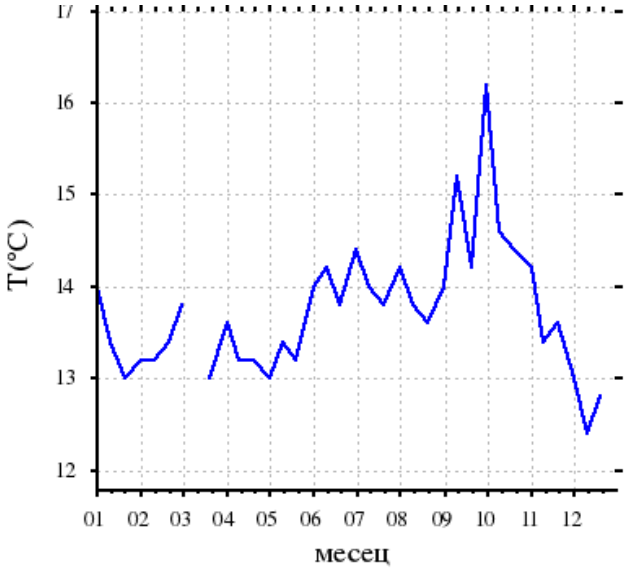

Шифра станице: **Л-2** ***Водно тело:*** **85** ***Кота 0 (мнм):***
Назив пијезометра: **Лесковац (Л-2)** **JMOR_GW_I_2** ***Кота терена (мнм):***

Дан	*I*	*II*	*III*	*IV*	*V*	*VI*	*VII*	*VIII*	*IX*	*X*	*XI*	*XII*
1		13.1	13.1	13.1	13.2	13.2	13.2	13.2	13.2	13.2	13.2	13.2
2	13.1	13.1	13.1	13.1	13.2	13.2	13.2	13.2	13.2	13.2	13.2	13.2
3		13.1	13.1	13.1	13.2	13.2	13.2	13.2	13.2	13.2	13.2	13.2
4		13.1	13.1	13.1	13.2	13.2	13.2	13.2	13.2	13.2	13.2	13.2
5		13.1	13.1	13.1	13.2	13.2	13.2	13.2	13.2	13.2	13.2	13.2
6		13.1	13.1	13.1	13.2		13.2	13.2	13.2	13.2	13.2	13.2
7	13.1	13.1	13.1	13.1	13.2		13.2	13.2	13.2	13.2	13.2	13.2
8	13.1	13.1	13.2	13.1	13.2		13.2	13.2	13.2	13.2	13.2	13.2
9	13.1	13.1	13.2	13.1	13.2		13.2	13.2	13.2	13.2	13.2	13.2
10	13.1	13.1	13.2	13.1	13.2		13.2	13.2	13.2	13.2	13.2	13.2
11	13.1	13.1	13.2	13.1	13.2		13.2	13.2	13.2	13.2	13.2	13.2
12	13.1	13.1	13.2	13.1	13.2		13.2	13.2	13.2	13.2	13.2	13.2
13	13.1	13.1	13.2	13.1	13.2		13.2	13.2	13.2	13.2	13.2	13.2
14	13.1	13.1	13.3	13.1	13.2		13.2	13.2	13.2	13.2	13.2	13.2
15	13.1	13.1	13.2	13.1	13.2		13.2	13.2	13.2	13.2	13.2	13.2
16	13.1	13.1	13.2	13.1	13.2	13.2	13.2	13.2	13.2	13.2	13.2	13.2
17	13.1	13.1	13.2	13.1	13.2	13.2	13.2	13.2	13.2	13.2	13.2	13.2
18	13.1	13.1	13.2	13.1	13.2	13.2	13.2	13.2	13.2	13.2	13.2	13.2
19	13.1	13.1	13.1	13.1	13.2	13.2	13.2	13.2	13.2	13.2	13.2	13.2
20	13.1	13.1	13.1	13.1	13.2	13.2	13.2	13.2	13.2	13.2	13.2	13.2
21	13.1	13.1	13.1	13.1	13.2	13.2	13.2	13.2	13.2	13.2	13.2	13.2
22	13.1	13.1	13.1	13.2	13.2	13.2	13.2	13.2	13.2	13.2	13.2	13.2
23		13.1	13.1	13.2	13.2	13.2	13.2	13.2	13.2	13.2	13.2	13.2
24	13.1	13.1	13.1	13.1	13.2	13.2	13.2	13.2	13.2	13.2	13.2	13.2
25	13.1	13.1	13.1	13.1	13.2	13.2	13.2	13.2	13.2	13.2	13.2	13.2
26	13.1	13.1		13.2	13.2	13.2	13.2	13.2	13.2	13.2	13.2	13.2
27	13.1	13.1		13.2	13.2	13.2	13.2	13.2	13.2	13.2	13.2	13.2
28	13.1	13.1	13.1	13.2	13.2	13.2	13.2	13.2	13.2	13.2	13.2	13.2
29	13.1	13.1	13.1	13.2	13.2	13.2	13.2	13.2	13.2	13.2	13.2	13.2
30	13.1		13.1	13.2	13.2	13.2	13.2	13.2	13.2	13.2	13.2	13.2
31	13.1		13.1		13.2		13.2	13.2		13.2		13.2
Мин.		13.1		13.1	13.2		13.2	13.2	13.2	13.2	13.2	13.2
Ср.		13.1		13.1	13.2		13.2	13.2	13.2	13.2	13.2	13.2
Макс.		13.1		13.2	13.2		13.2	13.2	13.2	13.2	13.2	13.2

Год. макс: ***Ср. год:*** ***Год. мин:***
Датум: ***Датум:***

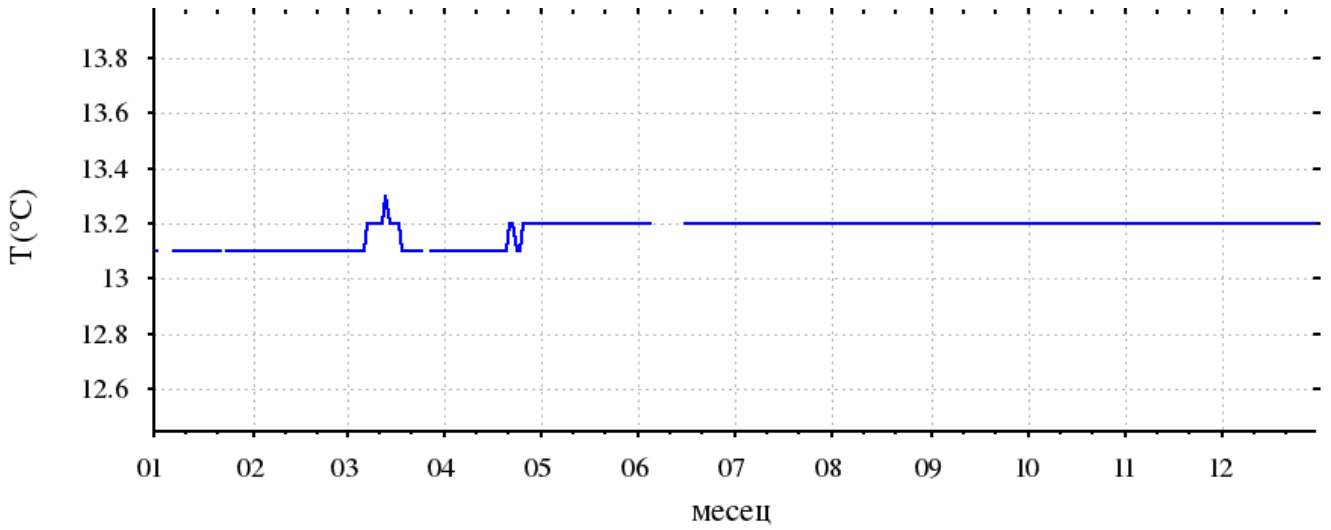

Шифра станице: **386** ***Водно тело:*** **85** ***Кота 0 (мнм):*** **293.44**
Назив пијезометра: **Брза** **JMOR_GW_I_2** ***Кота терена (мнм):*** **293.04**

Дан	*I*	*II*	*III*	*IV*	*V*	*VI*	*VII*	*VIII*	*IX*	*X*	*XI*	*XII*
1	12.8	12.9	12.9	12.9	12.9	12.8	12.7	12.7	12.7	12.7	12.7	12.8
2	12.8	12.9	12.9	12.9	12.9	12.8	12.7	12.7	12.7	12.7	12.7	12.8
3	12.8	12.9	12.9	12.9	12.9	12.8	12.7	12.6	12.7	12.7	12.7	12.8
4	12.8	12.9	12.9	12.9	12.9	12.8	12.7	12.7	12.7	12.7	12.7	12.8
5	12.8	12.9	12.9	12.9	12.9	12.8	12.7	12.7	12.7	12.7	12.7	12.8
6	12.8	12.9	12.9	12.9	12.9	12.8	12.7	12.7	12.7	12.7	12.7	12.8
7	12.8	12.9	12.9	12.9	12.9	12.8	12.7	12.7	12.7	12.7	12.7	12.8
8	12.8	12.9	12.9	12.9	12.9	12.8	12.7	12.6	12.7	12.7	12.7	12.8
9	12.8	12.9	12.9	12.9	12.9	12.8	12.7	12.7	12.7	12.7	12.7	12.8
10	12.8	12.9	12.9	12.9	12.9	12.8	12.7	12.6	12.7	12.7	12.7	12.8
11	12.8	12.9	12.9	12.9	12.9	12.8	12.7	12.7	12.7	12.7	12.7	12.8
12	12.8	12.9	12.9	12.9	12.9	12.8	12.7	12.6	12.7	12.7	12.7	12.8
13	12.8	12.9	12.9	12.9	12.9	12.8	12.7	12.6	12.7	12.7	12.7	12.8
14	12.8	12.9	12.9	12.9	12.9	12.8	12.7	12.7	12.7	12.7	12.7	12.8
15	12.8	12.9	12.9	12.9	12.9	12.8	12.7	12.6	12.7	12.7	12.7	12.8
16	12.8	12.9	12.9	12.9	12.9	12.8	12.7	12.7	12.7	12.7	12.7	12.8
17	12.8	12.9	12.9	12.9	12.9	12.7	12.7	12.6	12.7	12.7	12.8	12.8
18	12.8	12.9	12.9	12.9	12.8	12.7	12.7	12.6	12.7	12.7	12.8	12.8
19	12.8	12.9	12.9	12.9	12.8	12.7	12.7	12.6	12.7	12.7	12.8	12.8
20	12.8	12.9	12.9	12.9	12.8	12.7	12.7	12.7	12.7	12.7	12.8	12.8
21	12.8	12.9	12.9	12.9	12.8	12.7	12.7	12.6	12.7	12.7	12.8	12.8
22	12.8	12.9	12.9	12.9	12.8	12.7	12.7	12.7	12.7	12.7	12.8	12.8
23	12.8	12.9	12.9	12.9	12.8	12.7	12.7	12.6	12.7	12.7	12.8	12.8
24	12.8	12.9	12.9	12.9	12.8	12.7	12.7	12.6	12.7	12.7	12.8	12.8
25	12.8	12.9	12.9	12.9	12.8	12.7	12.7	12.7	12.7	12.7	12.8	12.8
26	12.8	12.9	12.9	12.9	12.8	12.7	12.7	12.6	12.7	12.7	12.8	12.9
27	12.8	12.9	12.9	12.9	12.8	12.7	12.7	12.6	12.7	12.7	12.8	12.9
28	12.8	12.9	12.9	12.9	12.8	12.7	12.7	12.7	12.7	12.7	12.8	12.9
29	12.9	12.9	12.9	12.9	12.8	12.7	12.7	12.7	12.7	12.7	12.8	12.9
30	12.9		12.9	12.9	12.8	12.7	12.7	12.7	12.7	12.7	12.8	12.9
31	12.9		12.9		12.8		12.7	12.7		12.7		12.9
Мин.	12.8	12.8	12.9	12.9	12.8	12.7	12.6	12.6	12.6	12.7	12.7	12.8
Ср.	12.8	12.9	12.9	12.9	12.8	12.7	12.7	12.7	12.7	12.7	12.7	12.8
Макс.	12.9	12.9	12.9	12.9	13.0	12.8	12.7	12.7	12.7	12.7	12.8	12.9

Год. макс: 13.0 ***Ср. год:*** 12.8 ***Год. мин:*** 12.6
Датум: 24.05.2016 ***Датум:*** 06.09.2016

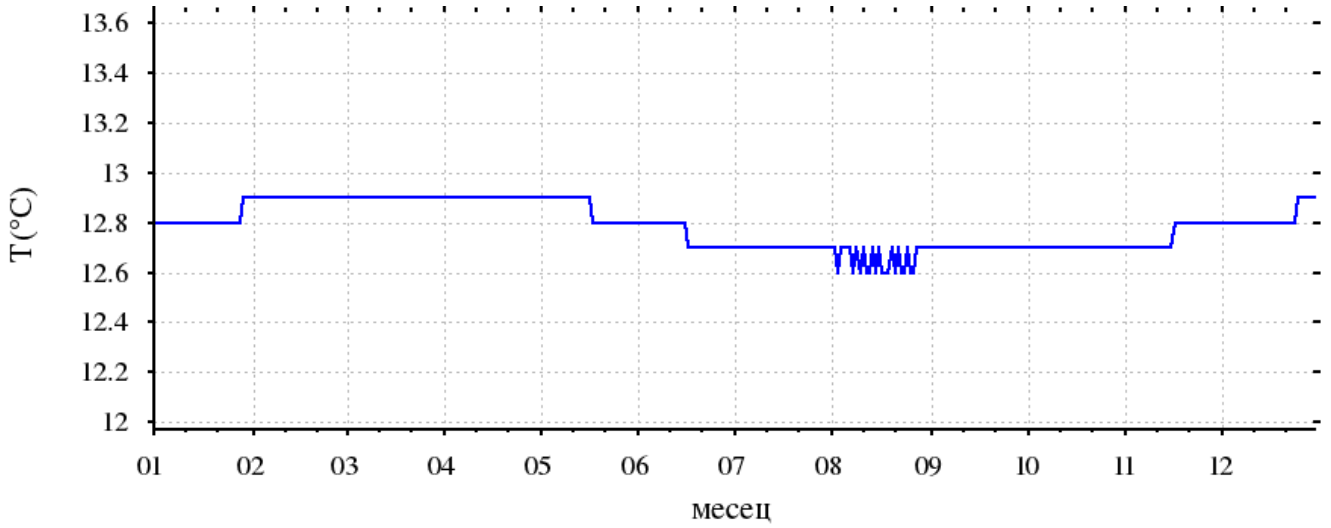

Шифра станице: **525** ***Водно тело:*** **85** ***Кота 0 (мнм):*** **232.15**
Назив пијезометра: **Лесковац-КПД** **JMOR_GW_I_2** ***Кота терена (мнм):*** **231.69**

Дан	*I*	*II*	*III*	*IV*	*V*	*VI*	*VII*	*VIII*	*IX*	*X*	*XI*	*XII*
1		13.7	13.7	13.5	13.3	13.2	13.1	13.1	13.2	13.3	13.5	13.7
2	13.7	13.7	13.7	13.4	13.3	13.2	13.1	13.1	13.2	13.3	13.5	13.7
3	13.7	13.7	13.7	13.5	13.3	13.2	13.1	13.1	13.2	13.3	13.5	13.7
4	13.7	13.7	13.6	13.4	13.3	13.2	13.1	13.1	13.2	13.3	13.5	13.7
5	13.7	13.7	13.6	13.4	13.3	13.2	13.1	13.1	13.2	13.3	13.5	13.7
6	13.7	13.7	13.6	13.4	13.3	13.2	13.1	13.1	13.2	13.3	13.5	13.7
7	13.7	13.7	13.6	13.4	13.3	13.2	13.1	13.1	13.2	13.4	13.5	13.7
8	13.7	13.7	13.6	13.4	13.3	13.2	13.1	13.1	13.2	13.4	13.5	13.7
9	13.7	13.7	13.6	13.4	13.3	13.2	13.1	13.1	13.2	13.4	13.5	13.7
10	13.7	13.7	13.6	13.4	13.3	13.2	13.1	13.1	13.2	13.4	13.6	13.7
11	13.7	13.7	13.6	13.4	13.3	13.2	13.1	13.1	13.2	13.4	13.6	13.7
12	13.7	13.7	13.6	13.4	13.3	13.2	13.1	13.2	13.2	13.4	13.6	13.7
13	13.7	13.7	13.6	13.4	13.3	13.2	13.1	13.2	13.2	13.4	13.6	13.7
14	13.7	13.7	13.6	13.4	13.2	13.2	13.1	13.2	13.2	13.4	13.6	13.7
15	13.7	13.7	13.6	13.4	13.2	13.1	13.1	13.2	13.3		13.6	13.7
16	13.7	13.7	13.6	13.4	13.3	13.1	13.1	13.2	13.3	13.4	13.6	13.7
17	13.7	13.7	13.6	13.4	13.2	13.1	13.1	13.2	13.3	13.4	13.6	13.8
18	13.7	13.7	13.5	13.4	13.2	13.1	13.1	13.2	13.3	13.4	13.6	13.8
19	13.7	13.7	13.5	13.4	13.2	13.1	13.1	13.2	13.3	13.4	13.6	13.8
20	13.7	13.7	13.5	13.4	13.2	13.1	13.1	13.2	13.3	13.4	13.6	13.8
21	13.7	13.7	13.5	13.4	13.2	13.1	13.1	13.2	13.3	13.4	13.6	13.8
22	13.7	13.7	13.5	13.4	13.2	13.1	13.1	13.2	13.3	13.4	13.6	13.8
23	13.7	13.7	13.5	13.4	13.2	13.1	13.1	13.2	13.3	13.4	13.6	13.8
24	13.7	13.7	13.5	13.3	13.2	13.1	13.1	13.2	13.3	13.4	13.6	13.8
25	13.7	13.7	13.5	13.3	13.2	13.1	13.1	13.2	13.3	13.5	13.6	13.8
26	13.7	13.7	13.5	13.3	13.2	13.1	13.1	13.2	13.3	13.5	13.6	13.8
27	13.7	13.7	13.5	13.3	13.2	13.1	13.1	13.2	13.3	13.5	13.7	13.8
28	13.7	13.7	13.5	13.3	13.2	13.1	13.2	13.2	13.3	13.5	13.7	13.8
29	13.7		13.5	13.3	13.2	13.1	13.2	13.2	13.3	13.5	13.7	13.8
30	13.7		13.5	13.3	13.2	13.1	13.1	13.2	13.3	13.5	13.7	13.8
31	13.7		13.5		13.2		13.1	13.2		13.5		13.8
Мин.			13.5	13.3	13.2	13.1	13.1	13.1	13.2		13.5	13.7
Ср.			13.6	13.4	13.2	13.1	13.1	13.2	13.3		13.6	13.7
Макс.			13.7	13.5	13.3	13.2	13.2	13.2	13.3		13.7	13.8

Год. макс: ***Ср. год:*** ***Год. мин:***
Датум: ***Датум:***

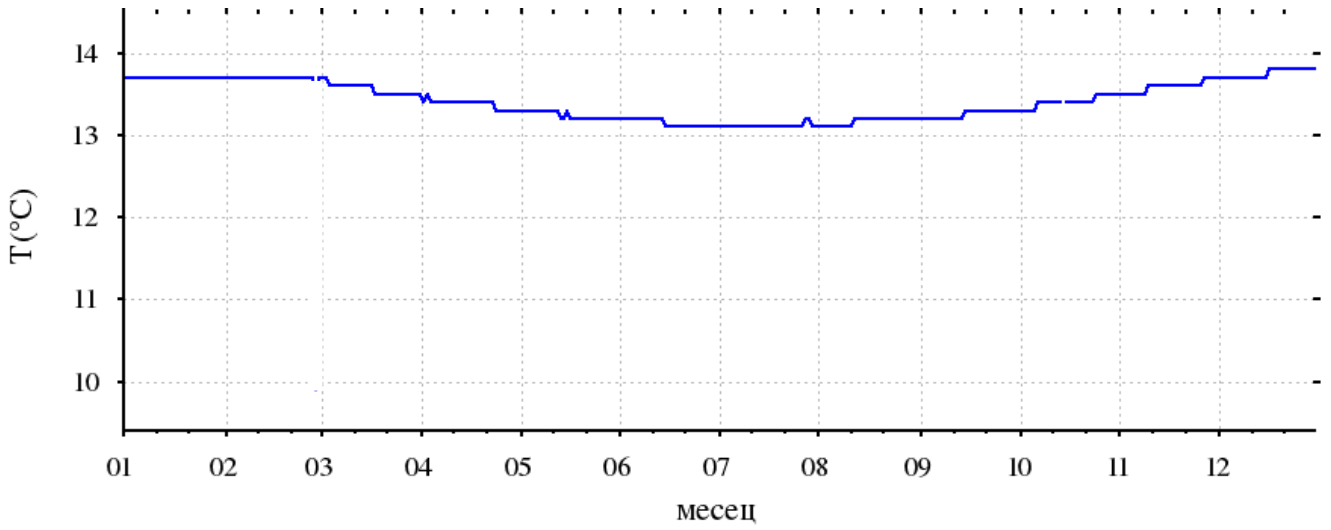

Шифра станице: **515** ***Водно тело:*** **85** ***Кота 0 (мнм):*** **192.81**
Назив пијезометра: **Клисура-село** **JMOR_GW_I_2** ***Кота терена (мнм):*** **191.77**

Дан	*I*	*II*	*III*	*IV*	*V*	*VI*	*VII*	*VIII*	*IX*	*X*	*XI*	*XII*
1		13.6	13.6	11.8	12.2	12.8						11.0
10	13.0	12.0	11.0	13.4	14.0	13.4				13.6		
20	11.0	11.6	10.0	12.4	12.1	14.0				13.8		
Мин.	11.0	11.6	10.0	11.8	12.1	12.8				13.6	11.0	
Ср.	12.0	12.4	11.5	12.5	12.8	13.4				13.7	11.0	
Макс.	13.0	13.6	13.6	13.4	14.0	14.0				13.8	11.0	

Год. макс: ***Ср. год:*** ***Год. мин:***
Датум: ***Датум:***

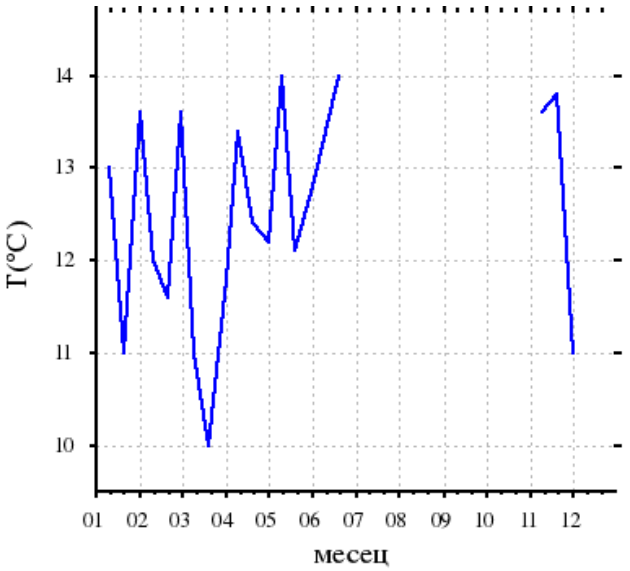

Шифра станице: **518** ***Водно тело:*** **85** ***Кота 0 (мнм):*** **195.20**
Назив пијезометра: **Пуста река-Доњевац** **JMOR_GW_I_2** ***Кота терена (мнм):*** **194.20**

Дан	*I*	*II*	*III*	*IV*	*V*	*VI*	*VII*	*VIII*	*IX*	*X*	*XI*	*XII*
1	12.0	14.0	14.0	12.0	12.6	15.0	16.2	13.6	13.0	16.0	13.2	12.2
10	14.0	13.2	13.0	12.8	13.0	13.0	12.4	13.0	13.0	13.2	12.8	11.4
20	13.0	13.6	12.6	13.4	13.0	13.0	14.6	12.8	15.0	13.6	13.0	13.0
Мин.	12.0	13.2	12.6	12.0	12.6	13.0	12.4	12.8	13.0	13.2	12.8	11.4
Ср.	13.0	13.6	13.2	12.7	12.9	13.7	14.4	13.1	13.7	14.3	13.0	12.2
Макс.	14.0	14.0	14.0	13.4	13.0	15.0	16.2	13.6	15.0	16.0	13.2	13.0

Год. макс: 16.2 ***Ср. год:*** 13.3 ***Год. мин:*** 11.4
Датум: 01.07.2016 ***Датум:*** 10.12.2016

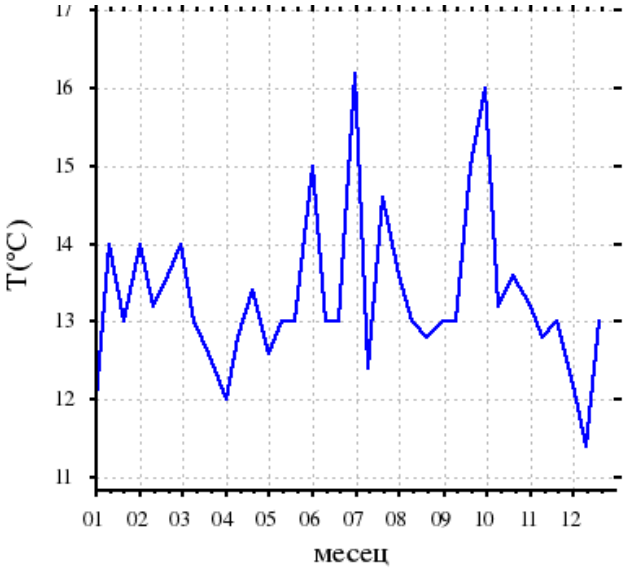

Шифра станице: **200** ***Водно тело:*** **108** ***Кота 0 (мнм):*** **158.66**
Назив пијезометра: **Стопања-село** **IB_GW_I_1** ***Кота терена (мнм):*** **158.16**

Дан	*I*	*II*	*III*	*IV*	*V*	*VI*	*VII*	*VIII*	*IX*	*X*	*XI*	*XII*
1	14.3	14.1	13.8	13.8	13.9	13.9	13.9	13.9	14.0	14.0	14.4	14.7
2	14.3	14.1	13.8	13.8	13.9	13.9	13.9	13.9	14.0	14.0	14.4	14.7
3	14.3	14.1	13.8	13.8	13.9	13.9	13.9	13.9	14.0	14.0	14.4	14.7
4	14.3	14.1	13.8	13.8	13.9	13.9	13.9	13.9	14.0	14.0	14.4	14.7
5	14.2	14.1	13.8	13.8	13.9	13.9	13.9	13.9	14.0	14.0	14.4	14.7
6	14.2	14.1	13.8	13.8	13.9	13.9	13.9	13.9	14.0	14.0	14.5	14.7
7	14.2	14.1	13.8	13.8	13.9	13.9	13.9	13.9	14.0	14.0	14.5	14.7
8	14.2	14.0	13.8	13.8	13.9	13.9	13.9	13.9	14.0	14.0	14.5	14.7
9	14.2	14.0	13.8	13.8	13.9	13.9	13.9	13.9	14.0	13.9	14.4	14.7
10	14.2	14.0	13.8	13.8	13.9	13.9	13.9	13.9	14.0	14.0	14.4	14.7
11	14.2	14.0	13.8	13.8	13.9	13.9	13.9	13.9	14.0	14.0	14.5	14.7
12	14.2	14.0	13.8	13.8	13.9	13.9	13.9	14.0	14.0	14.0	14.5	14.7
13	14.2	14.0	13.8	13.8	13.9	13.9	13.9	14.0	14.0	14.0	14.4	14.7
14	14.2	14.0	13.8	13.8	13.9	13.9	13.9	14.0	14.0	14.0	14.5	14.7
15	14.2	14.0	13.8	13.8	13.9	13.9	13.9	14.0	14.0	14.1	14.5	14.7
16	14.2	13.9	13.8	13.8	13.9	13.9	13.9	14.0	14.0	14.1	14.5	14.7
17	14.2	13.9	13.8	13.8	13.9	13.9	13.9	14.0	14.0	14.1	14.5	14.7
18	14.2	13.9	13.8	13.8	13.9	13.9	13.9	14.0	14.0	14.1	14.6	14.7
19	14.2	13.9	13.8	13.8	13.9	13.9	13.9	14.0	14.0	14.2	14.6	14.7
20	14.2	13.9	13.8	13.9	13.9	13.9	13.9	14.0	14.0	14.2	14.6	14.7
21	14.2	13.9	13.8	13.9	13.9	13.9	13.9	14.0	14.0	14.2	14.6	14.7
22	14.2	13.9	13.8	13.9	13.9	13.9	13.9	14.0	14.0	14.2	14.6	14.7
23	14.2	13.8	13.8	13.9	13.9	13.9	13.9	14.0	14.0	14.2	14.6	14.7
24	14.2	13.8	13.8	13.9	13.9	13.9	13.9	14.0	14.0	14.3	14.6	14.7
25	14.2	13.8	13.8	13.9	13.9	13.9	13.9	14.0	14.0	14.3	14.6	14.7
26	14.2	13.8	13.8	13.9	13.9	13.9	13.9	14.0	14.0	14.3	14.6	14.7
27	14.2	13.8	13.8	13.9	13.9	13.9	13.9	14.0	14.0	14.3	14.6	14.6
28	14.2	13.8	13.8	13.9	13.9	13.9	13.9	14.0	14.0	14.3	14.6	14.6
29	14.1	13.8	13.8	13.9	13.9	13.9	13.9	14.0	14.0	14.4	14.6	14.6
30	14.1		13.8	13.9	13.9	13.9	13.9	14.0	14.0	14.4	14.7	14.6
31	14.1		13.8		13.9		13.9	14.0		14.4		14.6
Мин.	14.1	13.8	13.8	13.8	13.9	13.9	13.9	13.9	14.0	13.9	14.4	14.6
Ср.	14.2	14.0	13.8	13.8	13.9	13.9	13.9	14.0	14.0	14.1	14.5	14.7
Макс.	14.3	14.1	13.8	13.9	13.9	13.9	13.9	14.0	14.0	14.4	14.7	14.7

Год. макс: 14.7 ***Ср. год:*** 14.1 ***Год. мин:*** 13.8
Датум: 30.11.2016 ***Датум:*** 23.02.2016

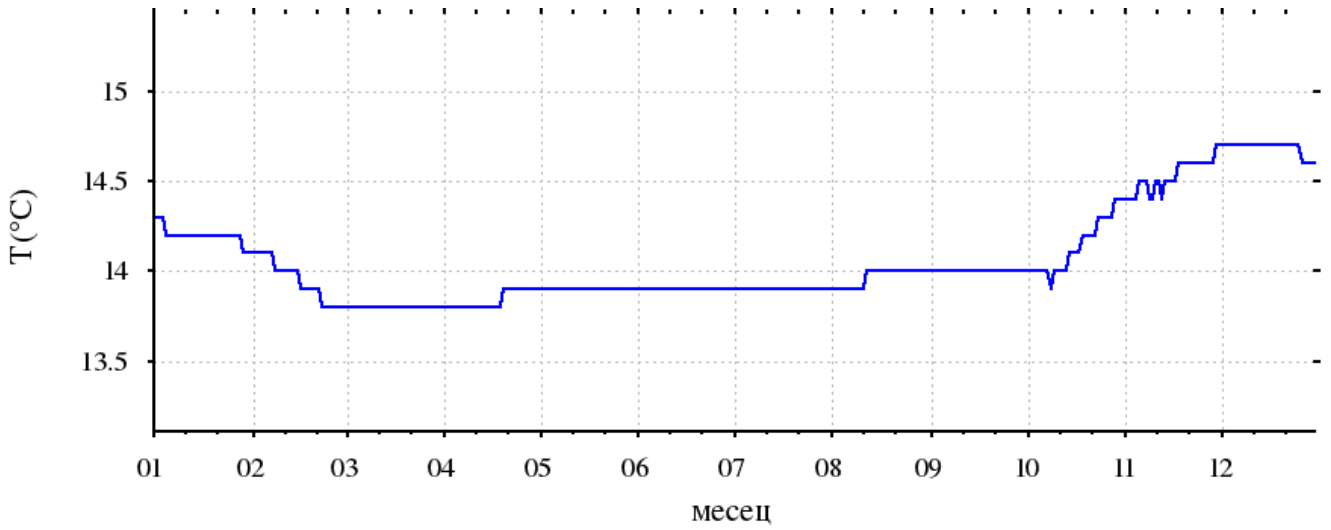

Шифра станице: **209** ***Водно тело:*** **108** ***Кота 0 (мнм):*** **189.62**
Назив пијезометра: **Сирча-село** **IB_GW_I_1** ***Кота терена (мнм):*** **188.74**

Дан	*I*	*II*	*III*	*IV*	*V*	*VI*	*VII*	*VIII*	*IX*	*X*	*XI*	*XII*
1	13.8	14.0	13.9	13.7	13.5	13.3	13.2	13.2	13.3	13.4	13.6	13.8
2	13.8	14.0	13.9	13.7	13.5	13.3	13.2	13.2	13.3	13.4	13.6	13.8
3	13.8	14.0	13.9	13.7	13.5	13.3	13.2	13.2	13.3	13.4	13.6	13.8
4	13.8	14.0	13.9	13.6	13.5	13.3	13.2	13.2	13.3	13.4	13.6	13.8
5	13.8	14.0	13.9	13.6	13.4	13.3	13.2	13.2	13.3	13.4	13.6	13.8
6	13.8	14.0	13.9	13.6	13.5	13.3	13.2	13.2	13.3	13.4	13.6	13.8
7	13.8	14.0	13.9	13.6	13.5	13.3	13.2	13.2	13.3	13.4	13.6	13.8
8	13.8	14.0	13.9	13.6	13.4	13.3	13.2	13.2	13.3	13.4	13.7	13.8
9	13.8	14.0	13.9	13.6	13.4	13.3	13.2	13.2	13.3	13.4	13.7	13.8
10	13.8	14.0	13.9	13.6	13.4	13.3	13.2	13.2	13.3	13.4	13.7	13.8
11	13.8	14.0	13.9	13.6	13.4	13.3	13.2	13.2	13.3	13.4	13.7	13.8
12	13.9	14.0	13.9	13.6	13.4	13.3	13.2	13.2	13.3	13.4	13.7	13.8
13	13.9	14.0	13.9	13.6	13.4	13.3	13.2	13.2	13.3	13.4	13.7	13.8
14	13.9	14.0	13.9	13.6	13.4	13.3	13.2	13.2	13.3	13.4	13.7	13.8
15	13.9	14.0	13.8	13.6	13.4	13.3	13.2	13.2	13.3	13.4	13.7	13.8
16	13.9	14.0	13.8	13.6	13.3	13.2	13.2	13.2	13.3	13.5	13.7	13.8
17	14.0	14.0	13.8	13.6	13.3	13.2	13.2	13.2	13.3	13.5	13.7	13.8
18	14.0	14.0	13.8	13.6	13.3	13.2	13.2	13.2	13.3	13.5	13.8	13.8
19	14.0	14.0	13.8	13.5	13.3	13.2	13.2	13.2	13.3	13.5	13.8	13.8
20	14.0	14.0	13.8	13.5	13.3	13.2	13.2	13.2	13.3	13.5	13.8	13.9
21	14.0	14.0	13.8	13.5	13.3	13.2	13.2	13.2	13.3	13.5	13.8	13.9
22	14.0	14.0	13.8	13.5	13.3	13.2	13.2	13.2	13.3	13.5	13.8	13.9
23	14.0	14.0	13.7	13.5	13.3	13.2	13.2	13.2	13.3	13.5	13.8	13.9
24	14.0	14.0	13.7	13.5	13.3	13.2	13.2	13.2	13.3	13.5	13.8	13.9
25	14.0	14.0	13.7	13.5	13.3	13.2	13.2	13.2	13.3	13.5	13.8	13.9
26	14.0	14.0	13.7	13.5	13.3	13.2	13.2	13.2	13.3	13.5	13.8	13.9
27	14.0	14.0	13.7	13.5	13.3	13.2	13.2	13.2	13.3	13.6	13.8	13.9
28	14.0	14.0	13.7	13.5	13.3	13.2	13.2	13.2	13.4	13.6	13.8	13.9
29	14.0	13.9	13.7	13.5	13.3	13.2	13.2	13.2	13.4	13.6	13.8	13.9
30	14.0		13.7	13.5	13.3	13.2	13.2	13.2	13.4	13.6	13.8	13.9
31	14.0		13.7		13.3		13.2	13.3		13.6		13.9
Мин.	13.8	13.9	13.7	13.5	13.3	13.2	13.2	13.2	13.3	13.4	13.6	13.8
Ср.	13.9	14.0	13.8	13.6	13.4	13.3	13.2	13.2	13.3	13.5	13.7	13.8
Макс.	14.0	14.0	13.9	13.7	13.5	13.3	13.2	13.3	13.4	13.6	13.8	13.9

Год. макс: 14.0 ***Ср. год:*** 13.5 ***Год. мин:*** 13.2
Датум: 28.02.2016 ***Датум:*** 30.08.2016

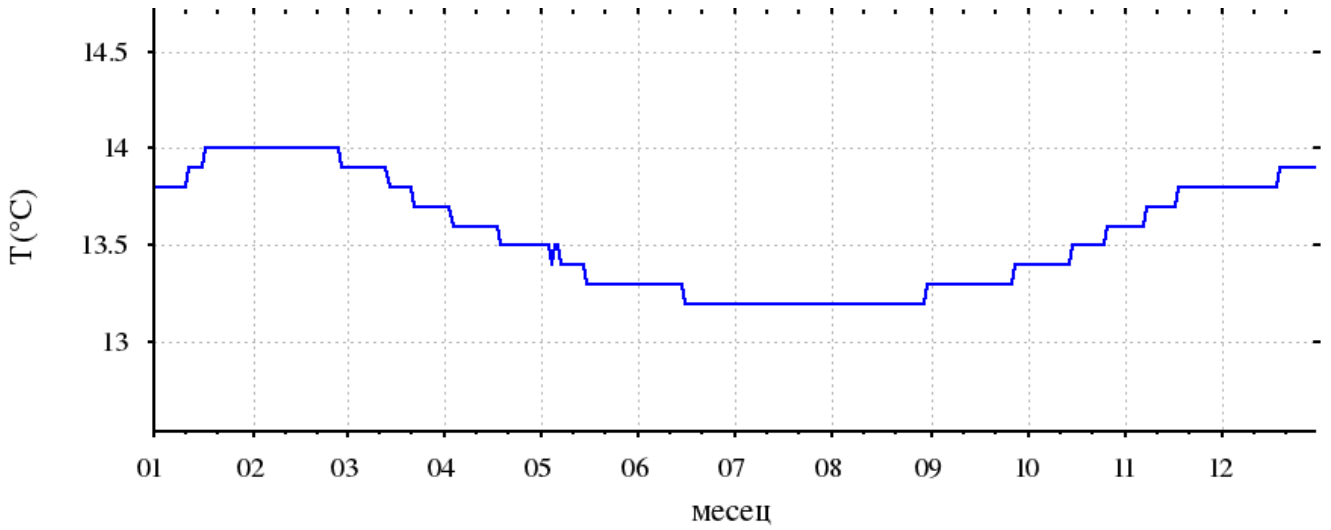

Шифра станице: **218** ***Водно тело:*** **108** ***Кота 0 (мнм):*** **227.61**
Назив пијезометра: **Станчићи-село** **IB_GW_I_1** ***Кота терена (мнм):*** **227.11**

Дан	*I*	*II*	*III*	*IV*	*V*	*VI*	*VII*	*VIII*	*IX*	*X*	*XI*	*XII*
1	13.9	13.6	13.1	12.4	12.2	12.1		12.6	13.1	13.6	13.9	14.0
2	13.9	13.5	13.1	12.4	12.2	12.1		12.6	13.2	13.6	13.9	14.0
3	13.8	13.5	13.0	12.4	12.2	12.1		12.7	13.2	13.7	13.9	14.0
4	13.8	13.5	13.0	12.4	12.2	12.1		12.7	13.2	13.7	13.9	14.0
5	13.8	13.5	13.0	12.4	12.2	12.1		12.7	13.2	13.7	14.0	14.0
6	13.8	13.5	13.0	12.3	12.2	12.1		12.7	13.2	13.7	14.0	14.0
7	13.8	13.5	13.0	12.3	12.1	12.1		12.7	13.3	13.7	14.0	14.0
8	13.8	13.5	12.8	12.3	12.1	12.1		12.7	13.3	13.7	14.0	14.0
9	13.8	13.4	12.4	12.3	12.1	12.1		12.8	13.3	13.7	14.0	14.0
10	13.8	13.4	12.4	12.3	12.1	12.1		12.8	13.3	13.7	14.0	14.0
11	13.8	13.4	12.4	12.3	12.1	12.1		12.8	13.3	13.8	14.0	14.0
12	13.8	13.4	12.4	12.3	12.1	12.1		12.8	13.3	13.8	14.0	14.0
13	13.8	13.4	12.3	12.3	12.1	12.1		12.8	13.4	13.8	14.0	14.0
14	13.8	13.4	12.3	12.2	12.1	12.1		12.8	13.4	13.8	14.0	14.0
15	13.7	13.3	12.2	12.2	12.1	12.1		12.8	13.4	13.8	14.0	14.0
16	13.7	13.3	12.1	12.2	12.1	12.1		12.9	13.4	13.8	14.0	14.0
17	13.7	13.3	12.1	12.2	12.1	12.1		12.9	13.4	13.8	14.0	13.9
18	13.7	13.3	12.1	12.2	12.1	12.1		12.9	13.4	13.8	14.0	13.9
19	13.7	13.3	12.1	12.2	12.1		12.4	12.9	13.5	13.8	14.0	13.9
20	13.7	13.3	12.1	12.2	12.1		12.4	12.9	13.5	13.8	14.0	13.9
21	13.7	13.2	12.2	12.2	12.1		12.4	12.9	13.5	13.8	14.0	13.9
22	13.7	13.2	12.4	12.2	12.1		12.5	13.0	13.5	13.8	14.0	13.9
23	13.7	13.2	12.5	12.2	12.1		12.5	13.0	13.5	13.8	14.0	13.9
24	13.7	13.2	12.5	12.2	12.1		12.5	13.0	13.5	13.8	14.0	13.9
25	13.7	13.2	12.6	12.2	12.1		12.5	13.0	13.5	13.8	14.0	13.9
26	13.6	13.2	12.5	12.2	12.1		12.5	13.0	13.5	13.8	14.0	13.9
27	13.6	13.1	12.5	12.2	12.1		12.5	13.0	13.6	13.9	14.0	13.8
28	13.6	13.1	12.5	12.2	12.1		12.6	13.1	13.6	13.9	14.0	13.8
29	13.6	13.1	12.5	12.2	12.1		12.6	13.1	13.6	13.9	14.0	13.8
30	13.6		12.5	12.2	12.1		12.6	13.1	13.6	13.9	14.0	13.8
31	13.6		12.5		12.1		12.6	13.1		13.9		13.8
Мин.	13.6	13.1	12.1	12.2	12.1			12.6	13.1	13.6	13.9	13.8
Ср.	13.7	13.3	12.5	12.3	12.1			12.9	13.4	13.8	14.0	13.9
Макс.	13.9	13.6	13.1	12.4	12.2			13.1	13.6	13.9	14.0	14.0

Год. макс: ***Ср. год:*** ***Год. мин:***
Датум: ***Датум:***

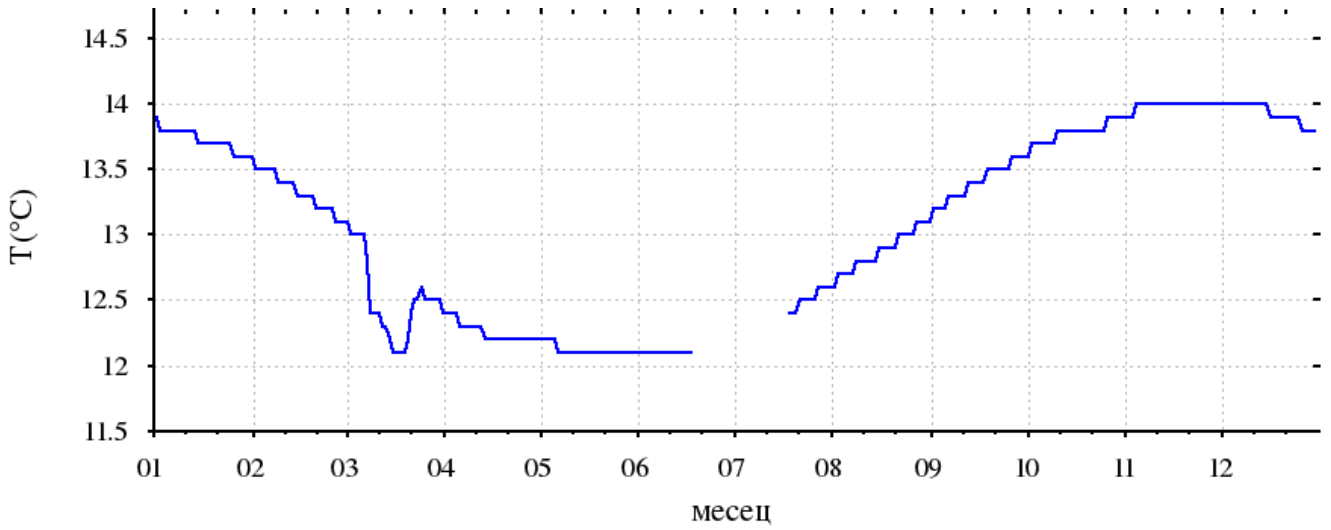

Шифра станице: **206**
Назив пијезометра: **Ибар-Краљево**

Водно тело: **108** **IB_GW_I_1**
Кота 0 (мнм): **189.23**
Кота терена (мнм): **188.26**

Дан	*I*	*II*	*III*	*IV*	*V*	*VI*	*VII*	*VIII*	*IX*	*X*	*XI*	*XII*
1	13.2	12.8	12.8	9.6	12.1	11.9	12.6	13.0	12.7	13.4	13.1	13.4
10	13.0	12.9	9.6	10.2	12.0	12.0	13.0	12.9	13.2	13.2	13.2	13.2
20	13.0	12.9	10.6	10.8	12.1	12.2	13.0	12.8	13.6	13.0	13.4	13.1
Мин.	13.0	12.8	9.6	9.6	12.0	11.9	12.6	12.8	12.7	13.0	13.1	13.1
Ср.	13.1	12.9	11.0	10.2	12.1	12.0	12.9	12.9	13.2	13.2	13.2	13.2
Макс.	13.2	12.9	12.8	10.8	12.1	12.2	13.0	13.0	13.6	13.4	13.4	13.4

Год. макс: 13.6 ***Ср. год:*** 12.5 ***Год. мин:*** 9.6
Датум: 20.09.2016 ***Датум:*** 01.04.2016

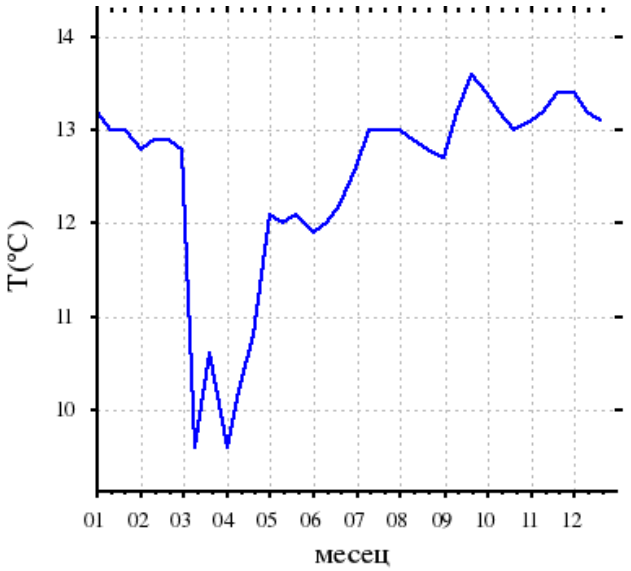

Шифра станице: **210**
Назив пијезометра: **Адрани (милочајски мост)**

Водно тело: **108** **IB_GW_I_1**
Кота 0 (мнм): **200.65**
Кота терена (мнм): **199.75**

Дан	*I*	*II*	*III*	*IV*	*V*	*VI*	*VII*	*VIII*	*IX*	*X*	*XI*	*XII*
1	12.0	11.9	12.0	10.4	11.7	11.5	12.8	13.0	12.8	13.6	13.4	13.6
10	12.0	12.0	9.4	10.8	11.5	11.8	12.8	12.5	13.6	13.5	13.2	13.4
20	11.8	12.1	8.8	11.4	11.5	12.4	13.0	12.8	14.0	13.5	13.8	13.3
Мин.	11.8	11.9	8.8	10.4	11.5	11.5	12.8	12.5	12.8	13.5	13.2	13.3
Ср.	11.9	12.0	10.1	10.9	11.6	11.9	12.9	12.8	13.5	13.5	13.5	13.4
Макс.	12.0	12.1	12.0	11.4	11.7	12.4	13.0	13.0	14.0	13.6	13.8	13.6

Год. макс: 14.0 ***Ср. год:*** 12.3 ***Год. мин:*** 8.8
Датум: 20.09.2016 ***Датум:*** 20.03.2016

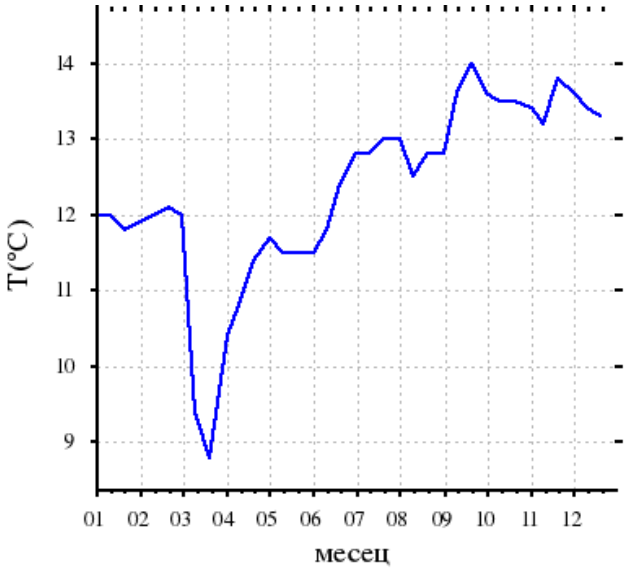

Шифра станице: **212**
Назив пијезометра: **Милочај (милочајски мост)**

Водно тело: **108** **IB_GW_I_1**
Кота 0 (мнм): **200.48**
Кота терена (мнм): **199.78**

Дан	*I*	*II*	*III*	*IV*	*V*	*VI*	*VII*	*VIII*	*IX*	*X*	*XI*	*XII*
1	13.4	12.8	12.8	10.2	11.0	11.7	12.2	12.5	12.7	13.8	13.6	13.6
10	13.2	12.8	7.8	10.2	11.6	11.8	12.2	12.7	13.6	13.5	13.6	13.5
20	13.0	12.9	9.8	10.6	11.7	12.1	12.4	12.6	14.2	13.6	13.8	13.3
Мин.	13.0	12.8	7.8	10.2	11.0	11.7	12.2	12.5	12.7	13.5	13.6	13.3
Ср.	13.2	12.8	10.1	10.3	11.4	11.9	12.3	12.6	13.5	13.6	13.7	13.5
Макс.	13.4	12.9	12.8	10.6	11.7	12.1	12.4	12.7	14.2	13.8	13.8	13.6

Год. макс: 14.2 ***Ср. год:*** 12.4 ***Год. мин:*** 7.8
Датум: 20.09.2016 ***Датум:*** 10.03.2016

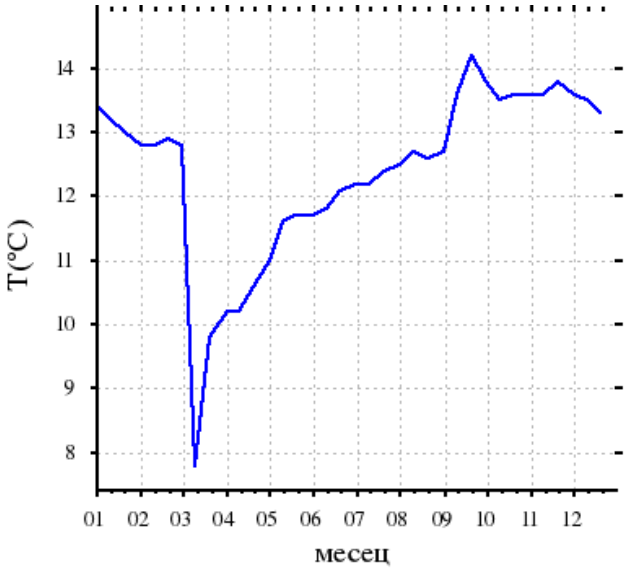

Шифра станице: **217**
Назив пијезометра: **Станчићи**

Водно тело: **108**
IB_GW_I_1

Кота 0 (мнм): **225.27**
Кота терена (мнм): **224.45**

Дан	*I*	*II*	*III*	*IV*	*V*	*VI*	*VII*	*VIII*	*IX*	*X*	*XI*	*XII*
1	13.4	12.8	12.7	11.8	11.8	12.1	12.2	12.8	12.8	13.2	13.2	13.2
10	13.0	12.7	12.9	11.6	12.0	12.0	12.5	12.6	13.0	13.3	13.4	13.3
20	12.8	12.9	10.4	11.6	12.1	12.2	12.7	12.7	13.4	13.1	13.2	13.2
Мин.	12.8	12.7	10.4	11.6	11.8	12.0	12.2	12.6	12.8	13.1	13.2	13.2
Ср.	13.1	12.8	12.0	11.7	12.0	12.1	12.5	12.7	13.1	13.2	13.3	13.2
Макс.	13.4	12.9	12.9	11.8	12.1	12.2	12.7	12.8	13.4	13.3	13.4	13.3

Год. макс: 13.4 ***Ср. год:*** 12.6 ***Год. мин:*** 10.4
Датум: 10.11.2016 ***Датум:*** 20.03.2016

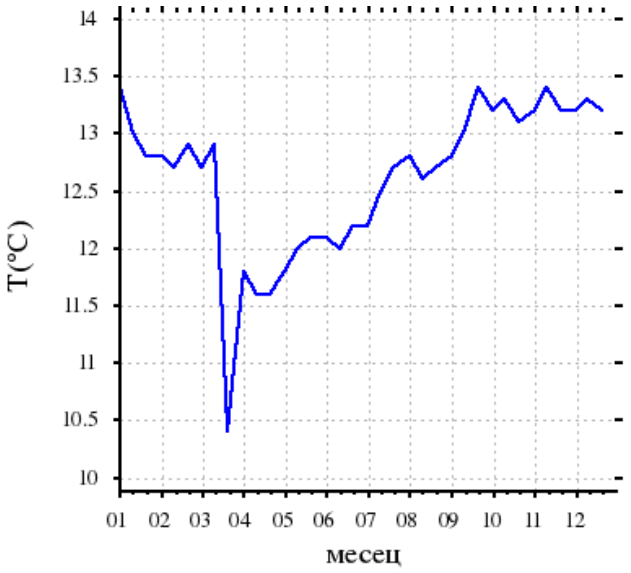

Шифра станице: **Б-1** *Водно тело:* **116** *Кота 0 (мнм):*
Назив пијезометра: **Богатић (Б-1)** **SA_GW_I_3** *Кота терена (мнм):*

Дан	*I*	*II*	*III*	*IV*	*V*	*VI*	*VII*	*VIII*	*IX*	*X*	*XI*	*XII*
1	13.8	13.6	13.4	13.1	12.9	12.8		12.8	13.0	13.3	13.5	13.7
2		13.6	13.4	13.1	12.9	12.8		12.8	13.0	13.3	13.5	13.7
3		13.6	13.4	13.1	12.9	12.8		12.8	13.0	13.3	13.6	13.7
4		13.6	13.4	13.1	12.9	12.7		12.8	13.1	13.3	13.6	13.7
5		13.6	13.4	13.1	12.9	12.8		12.8	13.1	13.3	13.6	13.7
6		13.6	13.4	13.1	12.9	12.8		12.8	13.1	13.3	13.6	13.7
7	13.8	13.6	13.3	13.1	12.8	12.7		12.9	13.1	13.3	13.6	13.7
8	13.8	13.6	13.3	13.1	12.8	12.7		12.9	13.1	13.3	13.6	13.7
9	13.8	13.6	13.3	13.0	12.9	12.7		12.9	13.1	13.3	13.6	13.8
10	13.8	13.6	13.3	13.0	12.9	12.8		12.9	13.1	13.4	13.6	13.8
11	13.8	13.6	13.3	13.0	12.8	12.8		12.9	13.1	13.4	13.6	13.8
12	13.8	13.6	13.3	13.0	12.8	12.7		12.9	13.1	13.4	13.6	13.8
13		13.5	13.3	13.0	12.8	12.8		12.9	13.1	13.4	13.6	13.8
14	13.8	13.5	13.3	13.0	12.8	12.7		12.9	13.1	13.4	13.6	13.8
15	13.7	13.5	13.3	13.0	12.8	12.7		12.9	13.1	13.4	13.6	13.8
16	13.7	13.5	13.3	13.0	12.8	12.7		12.9	13.1	13.4	13.6	13.8
17	13.7	13.5	13.3	13.0	12.8			12.9	13.2	13.4	13.7	13.8
18	13.7	13.5	13.2	13.0	12.8			12.9	13.2	13.4	13.7	13.8
19	13.7	13.5	13.2	13.0	12.8			12.9	13.2	13.4	13.7	13.8
20	13.7	13.5	13.2	13.0	12.8			12.9	13.2	13.4	13.7	13.8
21	13.7	13.5	13.2	13.0	12.8			13.0	13.2	13.4	13.7	13.8
22	13.7	13.5	13.2	13.0	12.8			13.0	13.2	13.5	13.7	13.8
23	13.7	13.5	13.2	13.0	12.8			13.0	13.2	13.5	13.7	13.8
24	13.7	13.5	13.2	12.9	12.8			13.0	13.2	13.5	13.7	13.8
25	13.7	13.4	13.2	12.9	12.8			13.0	13.2	13.5	13.7	13.8
26	13.7	13.4		12.9	12.8			13.0	13.2	13.5	13.7	13.8
27	13.7	13.4		12.9	12.8		12.8	13.0	13.2	13.5	13.7	13.8
28		13.4	13.1	12.9	12.8			13.0	13.2	13.5	13.7	13.8
29		13.4	13.1	12.9	12.8		12.8	13.0	13.3	13.5	13.7	13.8
30	13.7		13.1	12.9	12.8		12.8	13.0	13.3	13.5	13.7	13.8
31	13.6		13.1		12.8		12.8	13.0		13.5		13.8
Мин.		13.4		12.9	12.8			12.8	13.0	13.3	13.5	13.7
Ср.		13.5		13.0	12.8			12.9	13.1	13.4	13.6	13.8
Макс.		13.6		13.1	12.9			13.0	13.3	13.5	13.7	13.8

Год. макс: *Ср. год:* *Год. мин:*
Датум: *Датум:*

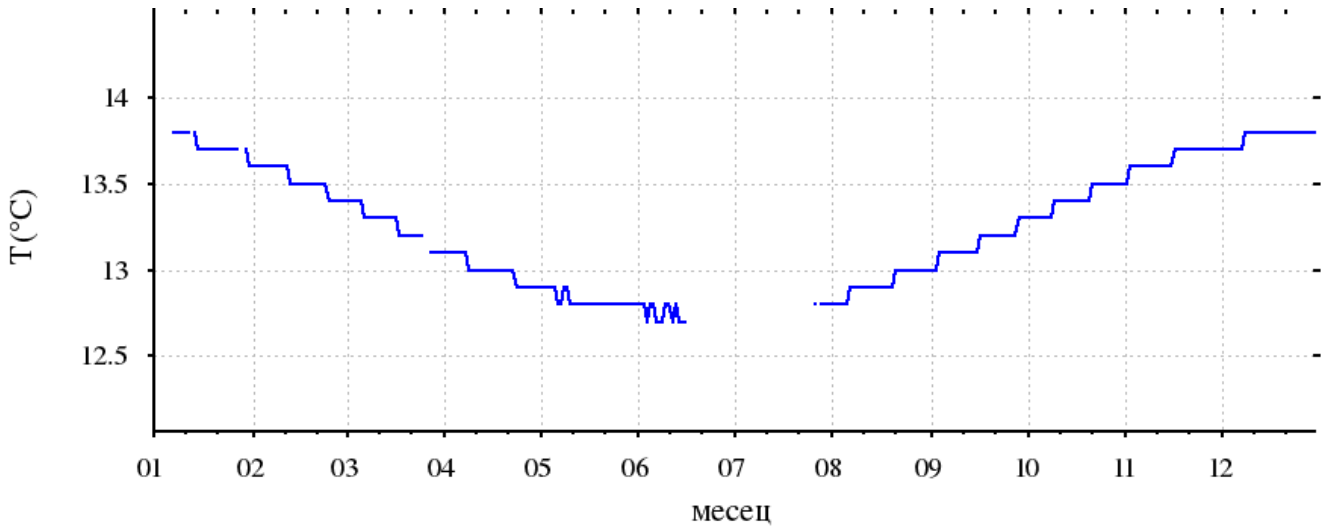

Шифра станице: **Б-2** ***Водно тело:*** **116** ***Кота 0 (мнм):***
Назив пијезометра: **Богатић (Б-2)** **SA_GW_I_3** ***Кота терена (мнм):***

Дан	*I*	*II*	*III*	*IV*	*V*	*VI*	*VII*	*VIII*	*IX*	*X*	*XI*	*XII*
1	14.0	13.0	12.5	12.0	12.0	12.0	12.5	13.0	13.5	14.0	14.0	14.0
2	14.0	13.0	12.5	12.0	12.0	12.0	12.5	13.0	13.5	14.0	14.0	14.0
3	14.0	13.0	12.5	12.0	12.0	12.0	12.5	13.0	13.5	14.0	14.0	14.0
4	14.0	13.0	12.5	12.0	12.0	12.0	12.5	13.0	13.5	14.0	14.0	14.0
5	14.0	13.0	12.5	12.0	12.0	12.0	12.5	13.0	13.5	14.0	14.0	14.0
6	14.0	13.0	12.5	12.0	12.0	12.0	12.5	13.0	13.5	14.0	14.0	14.0
7	13.5	13.0	12.5	12.0	12.0	12.0	12.5	13.0	13.5	14.0	14.0	14.0
8	13.5	13.0	12.5	12.0	12.0	12.0	12.5	13.0	13.5	14.0	14.5	14.0
9	13.5	13.0	12.5	12.0	12.0	12.0	12.5	13.0	13.5	14.0	14.5	14.0
10	13.5	13.0	12.5	12.0	12.0	12.0	12.5	13.5	13.5	14.0	14.5	14.0
11	13.5	13.0	12.5	12.0	12.0	12.0	12.5	13.5	13.5	14.0	14.5	14.0
12	13.5	13.0	12.5	12.0	12.0	12.5	13.0	13.5	13.5	14.0	14.5	14.0
13	13.5	13.0	12.0	12.0	12.0	12.5	13.0	13.5	13.5	14.0	14.5	14.0
14	13.5	13.0	12.0	12.0	12.0	12.5	13.0	13.5	13.5	14.0	14.5	14.0
15	13.5	13.0	12.0	12.0	12.0	12.5	13.0	13.5	13.5	14.0	14.5	14.0
16	13.5	13.0	12.0	12.0	12.0	12.5	13.0	13.5	13.5	14.0	14.5	14.0
17	13.0	13.0	12.0	12.0	12.0	12.5	13.0	13.5	13.5	14.0	14.5	14.0
18	13.0	13.0	12.0	12.0	12.0	12.5	13.0	13.5	13.5	14.0	14.5	14.0
19	13.0	13.0	12.0	12.0	12.0	12.5	13.0	13.5	13.5	14.0	14.5	14.0
20	13.0	13.0	12.0	12.0	12.0	12.5	13.0	13.5	13.5	14.0	14.5	14.0
21	13.0	13.0	12.0	12.0	12.0	12.5	13.0	13.5	13.5	14.0	14.5	14.0
22	13.0	13.0	12.0	12.0	12.0	12.5	13.0	13.5	13.5	14.0	14.5	14.0
23	13.0	13.0	12.0	12.0	12.0	12.5	13.0	13.5	13.5	14.0	14.5	14.0
24	13.0	13.0	12.0	12.0	12.0	12.5	13.0	13.5	13.5	14.0	14.5	14.0
25	13.0	13.0	12.0	12.0	12.0	12.5	13.0	13.5	13.5	14.0	14.5	14.0
26	13.0	13.0	12.0	12.0	12.0	12.5	13.0	13.5	13.5	14.0	14.5	14.0
27	13.0	13.0	12.0	12.0	12.0	12.5	13.0	13.5	13.5	14.0	14.5	14.0
28	13.0	12.5	12.0	12.0	12.0	12.5	13.0	13.5	13.5	14.0	14.5	14.0
29	13.0	13.0	12.0	12.0	12.0	12.5	13.0	13.5	13.5	14.0	14.5	14.0
30	13.0		12.0	12.0	12.0	12.5	13.0	13.5	13.5	14.0	14.5	14.0
31	13.0		12.0		12.0		13.0	13.5		14.0		14.0
Мин.	13.0	12.5	12.0	12.0	12.0	12.0	12.5	13.0	13.5	14.0	14.0	14.0
Ср.	13.4	13.0	12.2	12.0	12.0	12.3	12.8	13.4	13.5	14.0	14.4	14.0
Макс.	14.0	13.0	12.5	12.0	12.0	12.5	13.0	13.5	13.5	14.0	14.5	14.0

Год. макс: 14.5 ***Ср. год:*** 13.1 ***Год. мин:*** 12.0
Датум: 30.11.2016 ***Датум:*** 13.03.2016

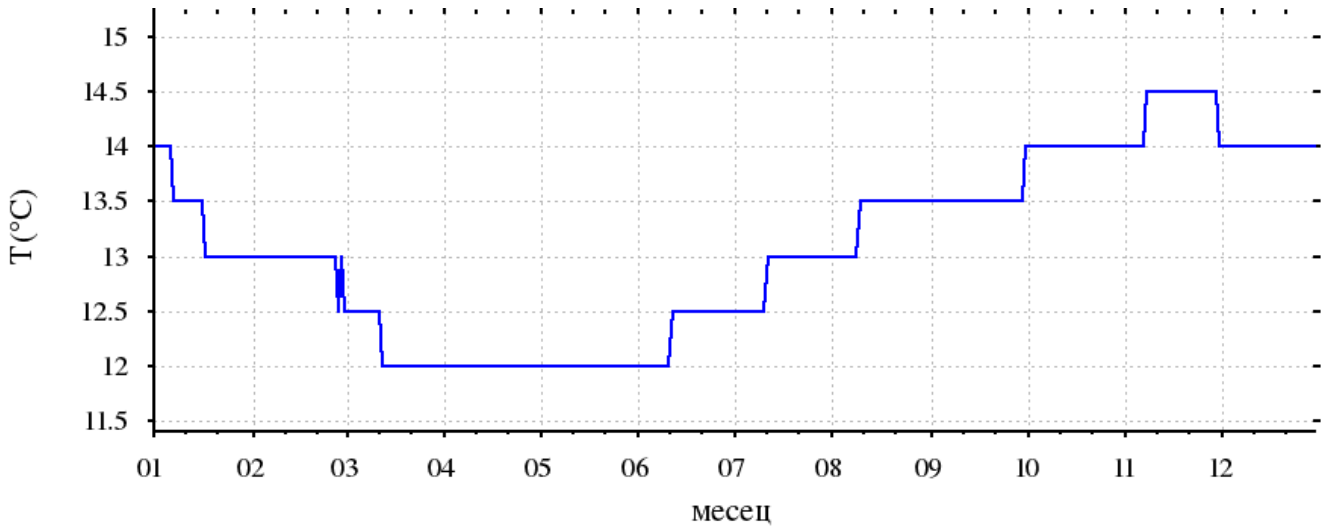

Шифра станице: **Б-3**
Назив пијезометра: **Богатић (Б-3)**

Водно тело: **116**
SA_GW_I_3

Кота 0 (мнм):
Кота терена (мнм):

Дан	*I*	*II*	*III*	*IV*	*V*	*VI*	*VII*	*VIII*	*IX*	*X*	*XI*	*XII*
1	14.0	13.0	12.5	12.0	12.0	12.0	12.5	13.0	13.5		14.0	14.0
2	14.0	13.0	12.5	12.0	12.0	12.0	12.5	13.0	13.5		14.0	14.0
3	14.0	13.0	12.5	12.0	12.0	12.0	12.5	13.0	13.5		14.0	14.0
4	14.0	13.0	12.5	12.0	12.0	12.0	12.5	13.0	13.5		14.0	14.0
5	14.0	13.0	12.5	12.0	12.0	12.0	12.5	13.0	13.5		14.0	14.0
6	14.0	13.0	12.5	12.0	12.0	12.0	12.5	13.0	13.5		14.0	14.0
7	13.5	13.0	12.5	12.0	12.0	12.0	12.5	13.0	13.5		14.0	14.0
8	13.5	13.0	12.5	12.0	12.0	12.0	12.5	13.0	13.5		14.5	14.0
9	13.5	13.0	12.5	12.0	12.0	12.0	12.5	13.5	13.5		14.5	14.0
10	13.5	13.0	12.5	12.0	12.0	12.0	12.5	13.5	13.5		14.5	14.0
11	13.5	13.0	12.5	12.0	12.0	12.5	12.5	13.5	13.5		14.5	14.0
12	13.5	13.0	12.5	12.0	12.0	12.5	13.0	13.5	13.5		14.5	14.0
13	13.5	13.0	12.0	12.0	12.0	12.5	13.0	13.5	13.5		14.5	14.0
14	13.5	13.0	12.0	12.0	12.0	12.5	13.0	13.5	13.5		14.5	14.0
15	13.5	13.0	12.0	12.0	12.0	12.5	13.0	13.5	13.5		14.5	14.0
16	13.5	13.0	12.0	12.0	12.0	12.5	13.0	13.5	13.5		14.5	14.0
17	13.0	13.0	12.0	12.0	12.0	12.5	13.0	13.5	13.5		14.5	14.0
18	13.0	13.0	12.0	12.0	12.0	12.5	13.0	13.5	13.5		14.5	14.0
19	13.0	13.0	12.0	12.0	12.0	12.5	13.0	13.5	13.5		14.5	14.0
20	13.0	13.0	12.0	12.0	12.0	12.5	13.0	13.5	13.5		14.5	14.0
21	13.0	13.0	12.0	12.0	12.0	12.5	13.0	13.5	13.5		14.5	14.0
22	13.0	13.0	12.0	12.0	12.0	12.5	13.0	13.5	13.5		14.5	14.0
23	13.0	13.0	12.0	12.0	12.0	12.5	13.0	13.5	13.5		14.5	14.0
24	13.0	13.0	12.0	12.0	12.0	12.5	13.0	13.5	13.5		14.5	14.0
25	13.0	13.0	12.0	12.0	12.0	12.5	13.0	13.5	13.5		14.5	14.0
26	13.0	13.0	12.0	12.0	12.0	12.5	13.0	13.5	13.5		14.5	14.0
27	13.0	13.0	12.0	12.0	12.0	12.5	13.0	13.5	13.5		14.5	14.0
28	13.0	12.5	12.0	12.0	12.0	12.5	13.0	13.5	13.5		14.5	14.0
29	13.0		12.0	12.0	12.0	12.5	13.0	13.5	13.5		14.5	14.0
30	13.0		12.0	12.0	12.0	12.5	13.0	13.5	13.5		14.5	14.0
31	13.0		12.0		12.0		13.0	13.5				14.0
Мин.	13.0	12.5	12.0	12.0	12.0	12.0	12.5	13.0	13.5		14.0	14.0
Ср.	13.4	13.0	12.2	12.0	12.0	12.3	12.8	13.4	13.5		14.4	14.0
Макс.	14.0	13.0	12.5	12.0	12.0	12.5	13.0	13.5	13.5		14.5	14.0

Год. макс:
Датум:

Ср. год:

Год. мин:
Датум:

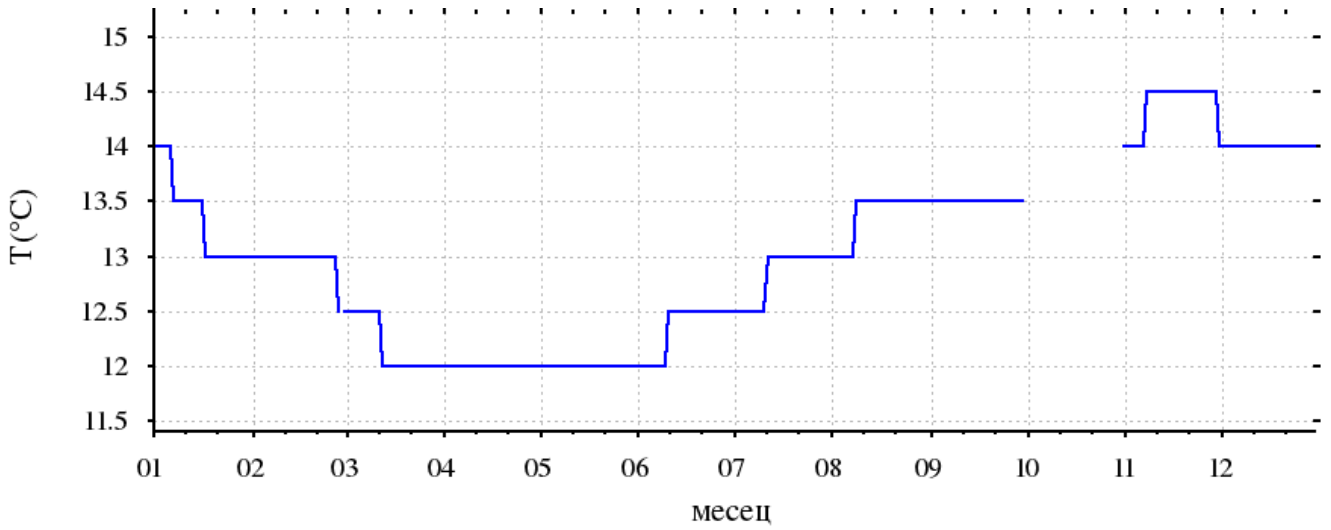

Шифра станице: **Б-4** ***Водно тело:*** **116** ***Кота 0 (мнм):***
Назив пијезометра: **Богатић (Б-4)** **SA_GW_I_3** ***Кота терена (мнм):***

Дан	*I*	*II*	*III*	*IV*	*V*	*VI*	*VII*	*VIII*	*IX*	*X*	*XI*	*XII*
1	14.0	12.0	12.0	11.0	11.5	12.0	12.5	13.0	14.0	15.0	15.0	14.0
2	14.0	12.0	12.0	11.0	11.5	12.0	12.5	13.0	14.0	15.0	15.0	14.0
3	14.0	12.0	12.0	11.0	11.5	12.0	12.5	13.0	14.0	15.0	15.0	14.0
4	14.0	12.0	12.0	11.0	11.5	12.0	12.5	13.0	14.0	15.0	15.0	14.0
5	14.0	12.0	12.0	11.0	11.5	12.0	12.5	13.0	14.0	15.0	15.0	14.0
6	14.0	12.0	12.0	11.0	11.5	12.0	12.5	13.5	14.5	15.0	15.0	14.0
7	13.5	12.0	12.0	11.0	11.5	12.0	12.5	13.5	14.5	15.0	15.0	14.0
8	13.5	12.0	12.0	11.0	11.5	12.0	12.5	13.5	14.5	15.0	15.0	14.0
9	13.5	12.0	12.0	11.0	11.5	12.0	12.5	13.5	14.5	15.0	14.5	14.0
10	13.5	12.0	12.0	11.0	11.5	12.0	12.5	13.5	14.5	15.0	14.5	14.0
11	13.5	12.0	12.0	11.0	11.5	12.5	12.5	13.5	14.5	15.0	14.5	14.0
12	13.0	12.0	12.0	11.0	11.5	12.5	13.0	13.5	14.5	15.0	14.5	14.0
13	13.0	12.0	11.0	11.0	11.5	12.5	13.0	13.5	14.5	15.0	14.5	14.0
14	13.0	12.0	11.0	11.0	11.5	12.5	13.0	13.5	14.5	15.0	14.5	14.0
15	13.0	12.0	11.0	11.0	11.5	12.5	13.0	13.5	14.5	15.0	14.5	14.0
16	12.5	12.0	11.0	11.0	11.5	12.5	13.0	13.5	14.5	15.0	14.5	14.0
17	12.0	12.0	11.0	11.0	11.5	12.5	13.0	13.5	14.5	15.0	14.5	14.0
18	12.0	12.0	11.0	11.0	11.5	12.5	13.0	13.5	14.5	15.0	14.5	14.0
19	12.0	12.0	11.0	11.0	11.5	12.5	13.0	13.5	14.5	15.0	14.5	14.0
20	12.0	12.0	11.0	11.0	11.5	12.5	13.0	14.0	14.5	15.0	14.5	14.0
21	12.0	12.0	11.0	11.0	11.5	12.5	13.0	14.0	14.5	15.0	14.5	14.0
22	12.0	12.0	11.0	11.0	11.5	12.5	13.0	14.0	14.5	15.0	14.5	14.0
23	12.0	12.0	11.0	11.0	11.5	12.5	13.0	14.0	14.5	15.0	14.5	14.0
24	12.0	12.0	11.0	11.0	11.5	12.5	13.0	14.0	14.5	15.0	14.5	14.0
25	12.0	12.0	11.0	11.0	11.5	12.5	13.0	14.0	14.5	15.0	14.5	13.5
26	12.0	12.0	11.0	11.0	11.5	12.5	13.0	14.0	14.5	15.0	14.5	13.5
27	12.0	12.0	11.0	11.0	11.5	12.5	13.0	14.0	14.5	15.0	14.5	13.5
28	12.0	12.0	11.0	11.0	12.0	12.5	13.0	14.0	14.5	15.0	14.5	13.5
29	12.0		11.0	11.5	12.0	12.5	13.0	14.0	14.5	15.0	14.5	13.5
30	12.0		11.0	11.5	12.0	12.5	13.0	14.0	14.5	15.0	14.5	13.5
31	12.0		11.0		12.0		13.0	14.0		15.0		13.5
Мин.	12.0	12.0	11.0	11.0	11.5	12.0	12.5	13.0	14.0	15.0	14.5	13.5
Ср.	12.8	12.0	11.4	11.0	11.6	12.3	12.8	13.6	14.4	15.0	14.6	13.9
Макс.	14.0	12.0	12.0	11.5	12.0	12.5	13.0	14.0	14.5	15.0	15.0	14.0

Год. макс: 15.0 ***Ср. год:*** 13.0 ***Год. мин:*** 11.0
Датум: 08.11.2016 ***Датум:*** 13.03.2016

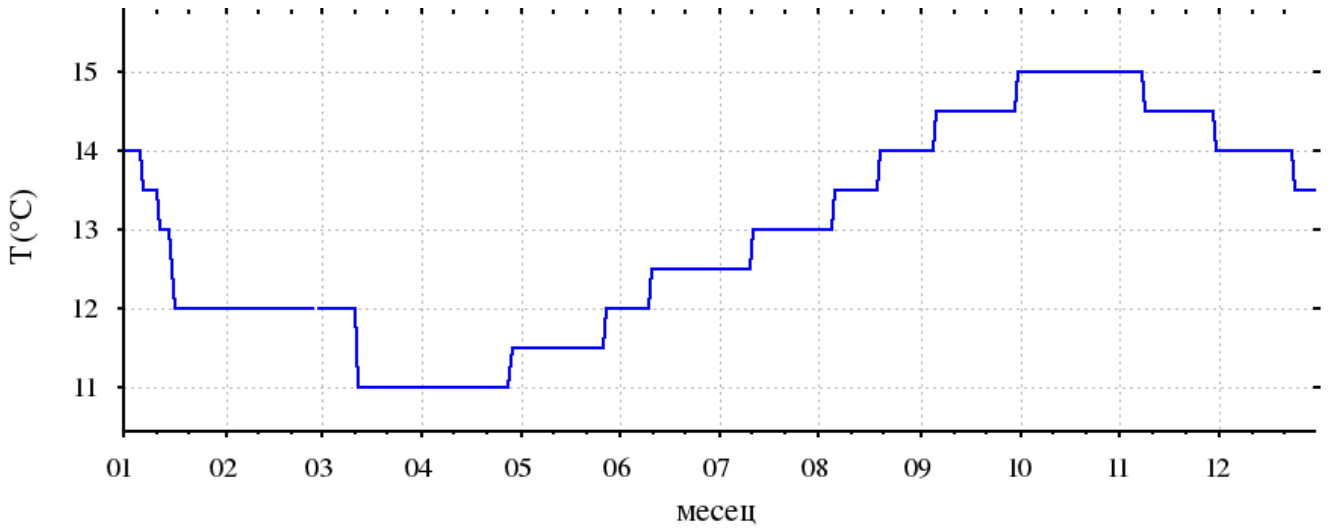

Шифра станице: **П-19** *Водно тело:* **116** *Кота 0 (мнм):*
Назив пијезометра: **Богосавац (улаз у село)** **SA_GW_I_3** *Кота терена (мнм):*

Дан	*I*	*II*	*III*	*IV*	*V*	*VI*	*VII*	*VIII*	*IX*	*X*	*XI*	*XII*
1	13.3	13.4	13.3	13.2	13.0	12.9	12.8	12.8	12.8	12.9	13.1	13.2
2	13.3	13.4	13.3	13.2	13.0	12.9	12.8	12.8	12.8	12.9	13.1	13.2
3	13.3	13.4	13.3	13.2	13.0	12.9	12.8	12.8	12.8	12.9	13.1	13.2
4	13.3	13.4	13.3	13.2	13.0	12.9	12.8	12.8	12.8	12.9	13.1	13.2
5	13.3	13.4	13.3	13.2	13.0	12.9	12.8	12.8	12.8	12.9	13.1	13.2
6	13.3	13.4	13.3	13.2	13.0	12.9	12.8	12.8	12.8	12.9	13.1	13.2
7	13.3	13.4	13.3	13.2	13.0	12.9	12.8	12.8	12.8	12.9	13.1	13.3
8	13.3	13.4	13.3	13.2	13.0	12.9	12.8	12.8	12.8	12.9	13.1	13.3
9	13.3	13.4	13.3	13.2	13.0	12.8	12.8	12.8	12.8	12.9	13.1	13.3
10	13.3	13.4	13.3	13.2	13.0	12.8	12.8	12.8	12.8	13.0	13.1	13.3
11	13.3	13.4	13.3	13.2	13.0	12.8	12.8	12.8	12.8	13.0	13.1	13.3
12	13.3	13.4	13.3	13.1	13.0	12.8	12.8	12.8	12.8	13.0	13.1	13.3
13	13.3	13.4	13.3	13.1	13.0	12.8	12.8	12.8	12.8	13.0	13.1	13.3
14	13.3	13.4	13.3	13.1	13.0	12.8	12.8	12.8	12.8	13.0	13.1	13.3
15	13.4	13.4	13.3	13.1	13.0	12.8	12.8	12.8	12.8	13.0	13.1	13.3
16	13.4	13.4	13.3	13.1	13.0	12.8	12.8	12.8	12.8	13.0	13.1	13.3
17	13.4	13.4	13.3	13.1	13.0	12.9	12.7	12.8	12.8	13.0	13.2	13.3
18	13.4	13.4	13.3	13.1	13.0	12.8	12.7	12.8	12.9	13.0	13.2	13.3
19	13.4	13.4	13.3	13.1	13.0	12.8	12.8	12.8	12.9	13.0	13.2	13.3
20	13.4	13.3	13.3	13.1	12.9	12.8	12.8	12.8	12.9	13.0	13.2	13.3
21	13.4	13.3	13.3	13.1	12.9	12.8	12.8	12.8	12.9	13.0	13.2	13.3
22	13.4	13.3	13.2	13.1	12.9	12.8	12.8	12.8	12.9	13.0	13.2	13.3
23	13.4	13.3	13.2	13.1	12.9	12.8	12.8	12.8	12.9	13.0	13.2	13.3
24	13.4	13.3	13.2	13.1	12.9	12.8	12.8	12.8	12.9	13.0	13.2	13.3
25	13.4	13.3	13.2	13.1	12.9	12.8	12.7	12.8	12.9	13.0	13.2	13.3
26	13.4	13.3	13.2	13.1	12.9	12.8	12.7	12.8	12.9	13.0	13.2	13.3
27	13.4	13.3	13.2	13.1	12.9	12.8	12.7	12.8	12.9	13.0	13.2	13.3
28	13.4	13.3	13.2	13.1	12.9	12.8	12.8	12.8	12.9	13.0	13.2	13.3
29	13.4	13.3	13.2	13.1	12.9	12.8	12.7	12.8	12.9	13.0	13.2	13.3
30	13.4		13.2	13.1	12.9	12.8	12.7	12.8	12.9	13.1	13.2	13.3
31	13.4		13.2		12.9		12.8	12.8		13.1		13.3
Мин.	13.3	13.3	13.2	13.1	12.9	12.8	12.7	12.8	12.8	12.9	13.1	13.2
Ср.	13.4	13.4	13.3	13.1	13.0	12.8	12.8	12.8	12.8	13.0	13.1	13.3
Макс.	13.4	13.4	13.3	13.2	13.0	12.9	12.8	12.8	12.9	13.1	13.2	13.3

Год. макс: 13.4 ***Ср. год:*** 13.1 ***Год. мин:*** 12.7
Датум: 15.01.2016 ***Датум:*** 27.07.2016

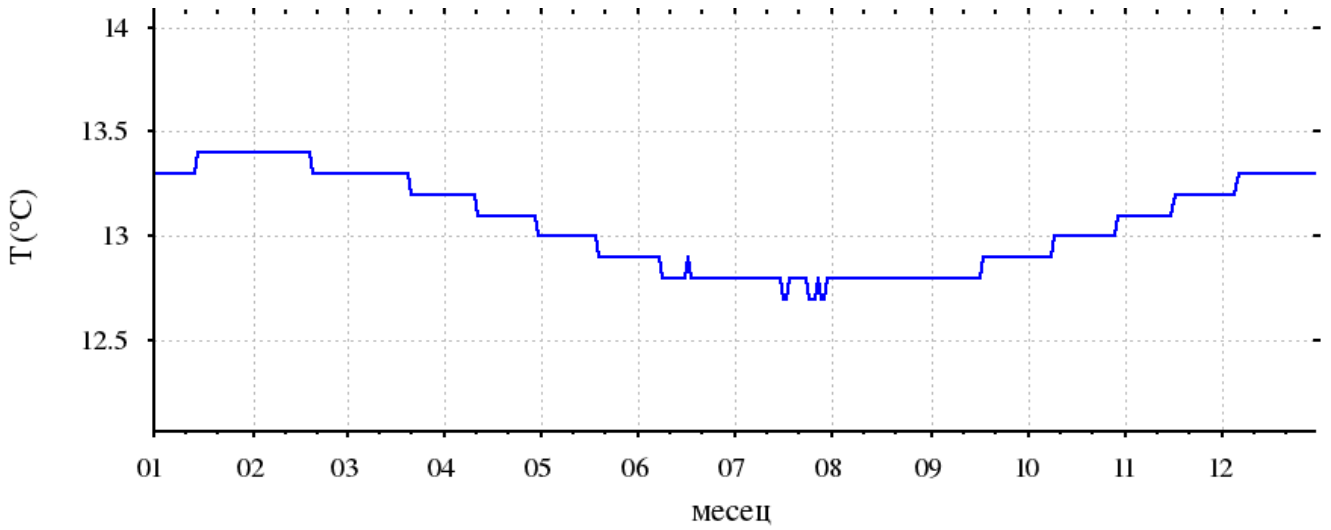

Шифра станице: **П-20** ***Водно тело:*** **116** ***Кота 0 (мнм):***
Назив пијезометра: **Прњавор** **SA_GW_I_3** ***Кота терена (мнм):***

Дан	*I*	*II*	*III*	*IV*	*V*	*VI*	*VII*	*VIII*	*IX*	*X*	*XI*	*XII*
1	14.4	14.0	13.6	11.5	11.3	11.0	12.3	12.9	13.6		12.9	12.6
2	14.4	14.0	13.6	11.5	11.3	11.0	12.4	13.0	13.6		12.9	12.5
3	14.3	14.0	13.5	11.5	11.3	11.0	12.4	13.0	13.6	13.4	12.9	12.5
4	14.3	14.0	13.5	11.5	11.2	11.0	12.4	13.0	13.7	13.4	12.9	12.5
5	14.3	14.0	13.5	11.5	11.2	11.0	12.4	13.0	13.7	13.4	12.9	12.5
6	14.3	13.9	13.5	11.5	11.1	11.1	12.4	13.1	13.7	13.4	12.9	12.5
7	14.3	13.9	13.5	11.5	11.0	11.2	12.4	13.1	13.7	13.4	12.9	12.5
8	14.3	13.9	13.5	11.4	11.0	11.1	12.4	13.1	13.7	13.3	12.9	12.5
9	14.3	13.9	13.4	11.4	11.0	11.1	12.5	13.1	13.8	13.3	12.8	12.5
10	14.3	13.9	13.4	11.4	11.0	11.2	12.5	13.2	13.8	13.3	12.8	12.5
11	14.3	13.9	13.4	11.4	11.0	11.2	12.5	13.2	13.8	13.3	12.8	12.5
12	14.3	13.9	13.4	11.4	11.0	11.1	12.5	13.2	13.8	13.3	12.8	12.5
13	14.2	13.8	13.4	11.4	11.0	11.2	12.5	13.2	13.8	13.3	12.8	12.5
14	14.2	13.8	13.3	11.4	11.0	11.2	12.5		13.8	13.2	12.8	12.4
15	14.2	13.8	13.3	11.4	11.0	11.1	12.6	13.2	13.8	13.2	12.7	12.4
16	14.2	13.8	13.3	11.4	11.0	11.1	12.6	13.3	13.9	13.2	12.7	12.4
17	14.2	13.8	13.3	11.4	11.1	11.1	12.6	13.3	13.9	13.2	12.7	12.4
18	14.2	13.8	13.3	11.4	11.0	12.2	12.6	13.3	13.9	13.2	12.7	12.4
19	14.2	13.8	13.3	11.4	11.0	12.2	12.6	13.3	13.9	13.2	12.7	12.4
20	14.2	13.7	13.2	11.4	11.0	12.2	12.7	13.4	13.9	13.1	12.7	12.4
21	14.2	13.7	13.2	11.4	11.0	12.2	12.7	13.4	13.9	13.1	12.7	12.4
22	14.1	13.7	13.2	11.4	11.0	12.2	12.7	13.4	14.0	13.1	12.6	12.4
23	14.1	13.7	13.2	11.5	11.0	12.3	12.7	13.4	14.0	13.1	12.6	12.4
24	14.1	13.7	13.1	11.4	10.9	12.3	12.8	13.5	14.0	13.1	12.6	12.4
25	14.1	13.7	13.1	11.4	10.9	12.3	12.8	13.5	14.0	13.1	12.6	12.4
26	14.1	13.6	13.1	11.4	10.9	12.3	12.8	13.5	14.0	13.0	12.6	12.4
27	14.1	13.6	13.1	11.4	10.9	12.3	12.8	13.5	14.0	13.0	12.6	12.4
28	14.1	13.6	13.0	11.3	10.9	12.3	12.8	13.5	14.0	13.0	12.6	12.4
29	14.1	13.6	13.0	11.3	10.9	12.3	12.9	13.5	14.1	13.0	12.6	12.4
30	14.0		11.5	11.3	11.0	12.3	12.9	13.6	14.1	13.0	12.6	12.3
31	14.0		11.5		11.0		12.9	13.6		13.0		12.3
Мин.	14.0	13.6	11.5	11.3	10.9	11.0	12.3		13.6		12.6	12.3
Ср.	14.2	13.8	13.2	11.4	11.0	11.6	12.6		13.9		12.7	12.4
Макс.	14.4	14.0	13.6	11.5	11.3	12.3	12.9		14.1		12.9	12.6

Год. макс: ***Ср. год:*** ***Год. мин:***
Датум: ***Датум:***

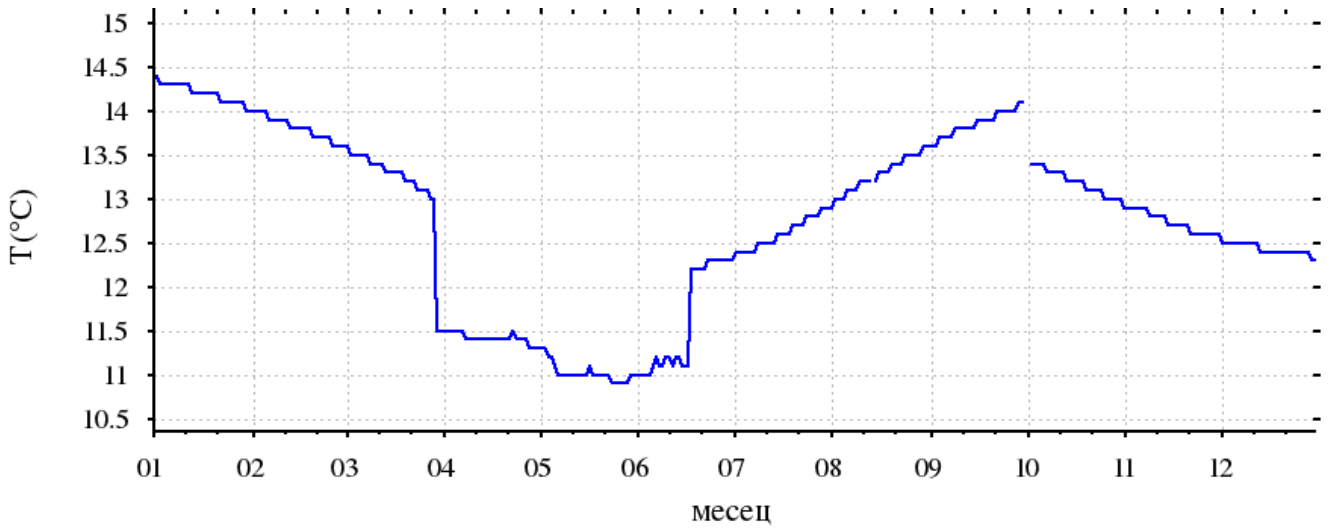

Шифра станице: **П-3** *Водно тело:* **116** *Кота 0 (мнм):* **79.70**
Назив пијезометра: **Ноћајски Салаш** **SA_GW_I_3** *Кота терена (мнм):* **79.39**

Дан	*I*	*II*	*III*	*IV*	*V*	*VI*	*VII*	*VIII*	*IX*	*X*	*XI*	*XII*
1	14.4	14.5	14.5	14.6	14.5	14.3	14.2	14.2	14.2	14.2	14.3	14.4
2	14.4	14.5	14.5	14.6	14.5	14.3	14.2	14.2	14.2	14.2	14.3	14.4
3	14.4	14.5	14.5	14.6	14.5	14.3	14.2	14.2	14.2	14.2	14.3	14.4
4	14.4	14.5	14.5	14.6	14.5	14.3	14.2	14.2	14.2	14.2	14.3	14.4
5	14.4	14.5	14.5	14.6	14.5	14.3	14.2	14.2	14.2	14.2	14.3	14.4
6	14.4	14.5	14.5	14.6	14.5	14.3	14.2	14.2	14.2	14.2	14.3	14.4
7	14.4	14.5	14.5	14.6	14.5	14.3	14.2	14.2	14.2	14.2	14.3	14.4
8	14.4	14.5	14.5	14.6	14.5	14.3	14.2	14.2	14.2	14.2	14.3	14.4
9	14.4	14.5	14.5	14.6	14.5	14.3	14.2	14.2	14.2	14.2	14.3	14.4
10	14.4	14.5	14.5	14.6	14.5	14.3	14.2	14.2	14.2	14.2	14.3	14.4
11	14.4	14.5	14.5	14.6	14.5	14.3	14.2	14.2	14.2	14.2	14.3	14.4
12	14.5	14.5	14.5	14.6	14.5	14.3	14.2	14.2	14.2	14.2	14.3	14.4
13	14.5	14.5	14.5	14.6	14.5	14.3	14.2	14.2	14.2	14.2	14.3	14.4
14	14.5	14.5	14.5	14.6	14.4	14.3	14.2	14.2	14.2	14.2	14.3	14.4
15	14.5	14.5	14.5	14.5	14.4	14.3	14.2	14.2	14.2	14.2	14.3	14.4
16	14.5	14.5	14.5	14.5	14.4		14.2	14.2	14.2	14.2	14.3	14.4
17	14.5	14.5	14.5	14.5	14.4	14.3	14.2	14.2	14.2	14.2	14.3	14.5
18	14.5	14.5	14.5	14.5	14.4	14.3	14.2	14.2	14.2	14.2	14.3	14.5
19	14.5	14.5	14.5	14.5	14.4	14.3	14.2	14.2	14.2	14.2	14.3	14.5
20	14.5	14.5	14.5	14.5	14.4	14.3	14.2	14.2	14.2	14.2	14.4	14.5
21	14.5	14.5	14.5	14.5	14.4	14.2	14.2	14.2	14.2	14.3	14.4	14.5
22	14.5	14.5	14.5	14.5	14.4	14.2	14.2	14.2	14.2	14.3	14.4	14.5
23	14.5	14.5	14.5	14.5	14.4	14.2	14.2	14.2	14.2	14.3	14.4	14.5
24	14.5	14.5	14.5	14.5	14.4	14.2	14.2	14.2	14.2	14.3	14.4	14.5
25	14.5	14.5	14.5	14.5	14.4	14.2	14.2	14.2	14.2	14.3	14.4	14.5
26	14.5	14.5	14.5	14.5	14.4	14.2	14.2	14.2	14.2	14.3	14.4	14.5
27	14.5	14.5		14.5	14.4	14.2		14.2	14.2	14.3	14.4	14.5
28	14.5	14.5	14.6	14.5	14.3	14.2	14.2	14.2	14.2	14.3	14.4	14.5
29	14.5	14.5	14.6	14.5	14.3	14.2	14.2	14.2	14.2	14.3	14.4	14.5
30	14.5		14.6	14.5	14.3	14.2	14.2	14.2	14.2	14.3	14.4	14.5
31	14.5		14.6		14.3		14.2	14.2		14.3		14.5
Мин.	14.4	14.5		14.5	14.3			14.2	14.2	14.2	14.3	14.4
Ср.	14.5	14.5		14.5	14.4			14.2	14.2	14.2	14.3	14.4
Макс.	14.5	14.5		14.6	14.5			14.2	14.2	14.3	14.4	14.5

Год. макс: *Ср. год:* *Год. мин:*
Датум: *Датум:*

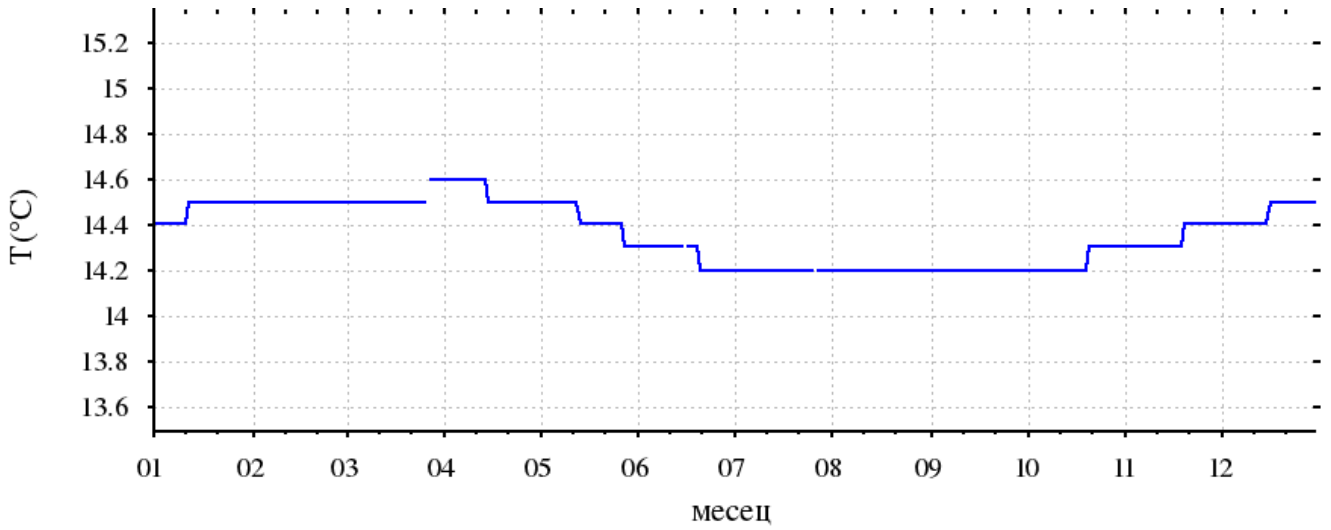

Шифра станице: **Пд-713**	*Водно тело:* **116**	*Кота 0 (мнм):*	**80.86**
Назив пијезометра: **Ноћај**	**SA_GW_I_3**	*Кота терена (мнм):*	**80.41**

Дан	*I*	*II*	*III*	*IV*	*V*	*VI*	*VII*	*VIII*	*IX*	*X*	*XI*	*XII*
1	13.4	13.5	13.5	13.4	13.3	13.2	13.1	13.1	13.2	13.2	13.3	13.4
2	13.4	13.5	13.5	13.4	13.3	13.2	13.2	13.1	13.2	13.2	13.3	13.4
3	13.4	13.5	13.5	13.4	13.3	13.2	13.2	13.1	13.2	13.2	13.3	13.4
4	13.4	13.5	13.5	13.4	13.3	13.2	13.2	13.1	13.2	13.2	13.3	13.4
5	13.4	13.5	13.5	13.4	13.3	13.2	13.2	13.2	13.2	13.2	13.3	13.4
6	13.5	13.5	13.5	13.4	13.3	13.2	13.2	13.2	13.2	13.3	13.3	13.4
7	13.5	13.5	13.5	13.4	13.3	13.2	13.2	13.2	13.2	13.3	13.3	13.4
8	13.5	13.5	13.5	13.4	13.3	13.2	13.2	13.1	13.2	13.3	13.3	13.4
9	13.5	13.5	13.5	13.4	13.3	13.1	13.1	13.1	13.2	13.3	13.3	13.4
10	13.5	13.5	13.5	13.4	13.3	13.1	13.1	13.2	13.2	13.3	13.3	13.4
11	13.5	13.5	13.5	13.4	13.3	13.2	13.1	13.2	13.2	13.3	13.3	13.4
12	13.5	13.5	13.5	13.4	13.2	13.2	13.2	13.2	13.2	13.3	13.3	13.4
13	13.5	13.5	13.5	13.3	13.3	13.2	13.1	13.2	13.2	13.3	13.3	13.4
14	13.5	13.5	13.4	13.3	13.2	13.2	13.2	13.2	13.2	13.3	13.3	13.4
15	13.5	13.5	13.4	13.3	13.2	13.2	13.1	13.1	13.2	13.3	13.3	13.4
16	13.5	13.5	13.4	13.3	13.3	13.2	13.1	13.2	13.2	13.3	13.4	13.4
17	13.5	13.5	13.4	13.3	13.2	13.2	13.2	13.2	13.2	13.3	13.4	13.4
18	13.5	13.5	13.4	13.3	13.3		13.2	13.2	13.2	13.3	13.4	13.4
19	13.5	13.5	13.4	13.3	13.2	13.2	13.1	13.2	13.2	13.3	13.4	13.4
20	13.5	13.5	13.4	13.3	13.3	13.2	13.1	13.1	13.2	13.3	13.4	13.4
21	13.5	13.5	13.4	13.3	13.3	13.2	13.2	13.2	13.2	13.3	13.4	13.5
22	13.5	13.5	13.4	13.3	13.2	13.1	13.1	13.1	13.2	13.3	13.4	13.5
23	13.5	13.5	13.4	13.3	13.2	13.2	13.2	13.2	13.2	13.3	13.4	13.5
24	13.5	13.5	13.4	13.3	13.2	13.2	13.1	13.2	13.2	13.3	13.4	13.5
25	13.5	13.5	13.4	13.3	13.2	13.1	13.2	13.2	13.2	13.3	13.4	13.5
26	13.5	13.5	13.4	13.3	13.2	13.2	13.2	13.2	13.2	13.3	13.4	13.5
27	13.5	13.5	13.4	13.3	13.2	13.2	13.1	13.2	13.2	13.3	13.4	13.5
28	13.5	13.5	13.4	13.3	13.2	13.2	13.1	13.1	13.2	13.3	13.4	13.5
29	13.5	13.5	13.4	13.3	13.2	13.1	13.1	13.2	13.2	13.3	13.4	13.5
30	13.5		13.4	13.3	13.2	13.2	13.2	13.1	13.2	13.3	13.4	13.5
31	13.5		13.4		13.2		13.1	13.2		13.3		13.5
Мин.	13.4	13.5	13.4	13.3	13.2		13.1	13.1	13.2	13.2	13.3	13.4
Ср.	13.5	13.5	13.4	13.3	13.3		13.2	13.2	13.2	13.3	13.4	13.4
Макс.	13.5	13.5	13.5	13.4	13.3		13.2	13.2	13.2	13.3	13.4	13.5

Год. макс:	*Ср. год:*	*Год. мин:*
Датум:		*Датум:*

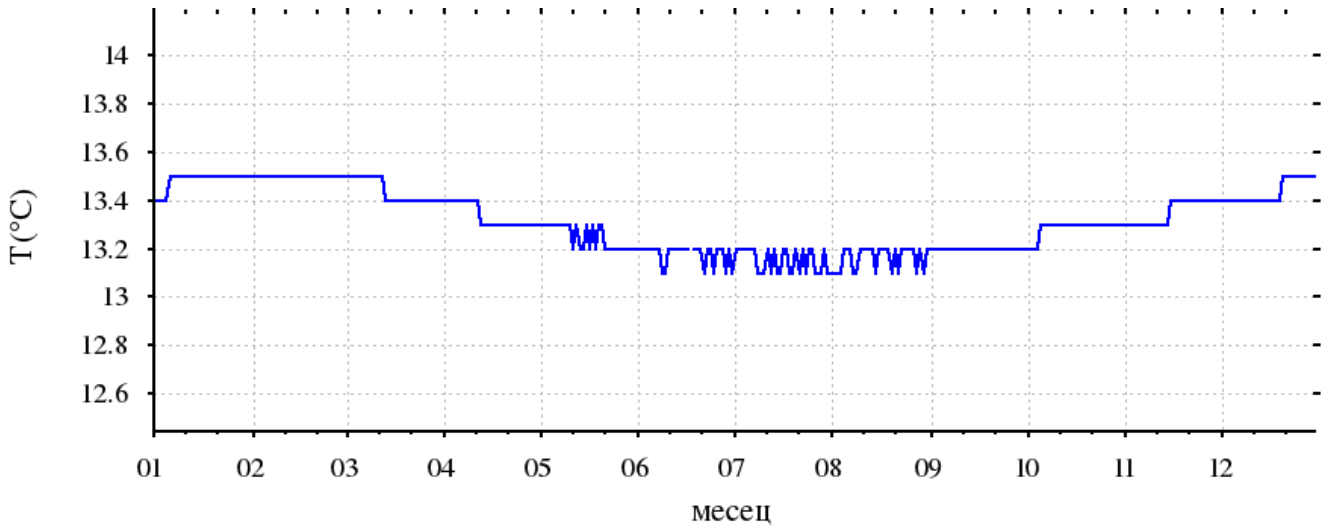

Шифра станице: **49** ***Водно тело:*** **116** ***Кота 0 (мнм):*** **79.99**
Назив пијезометра: **Шабац-Агенција ЈРБ** **SA_GW_I_3** ***Кота терена (мнм):*** **79.21**

Дан	*I*	*II*	*III*	*IV*	*V*	*VI*	*VII*	*VIII*	*IX*	*X*	*XI*	*XII*
1	14.4	14.6	13.2	12.8	14.1	13.8	14.9	14.2	14.3	14.3	14.5	15.0
10	14.6	14.9	12.4	13.5	13.1	13.9	14.2	14.3	14.6	14.2	15.7	14.6
20	14.6	13.8	12.5	13.9	13.6	13.9	14.1	14.5	14.2	14.3	15.2	14.5
Мин.	14.4	13.8	12.4	12.8	13.1	13.8	14.1	14.2	14.2	14.2	14.5	14.5
Ср.	14.5	14.4	12.7	13.4	13.6	13.9	14.4	14.3	14.4	14.3	15.1	14.7
Макс.	14.6	14.9	13.2	13.9	14.1	13.9	14.9	14.5	14.6	14.3	15.7	15.0

Год. макс: 15.7 ***Ср. год:*** 14.1 ***Год. мин:*** 12.4
Датум: 10.11.2016 ***Датум:*** 10.03.2016

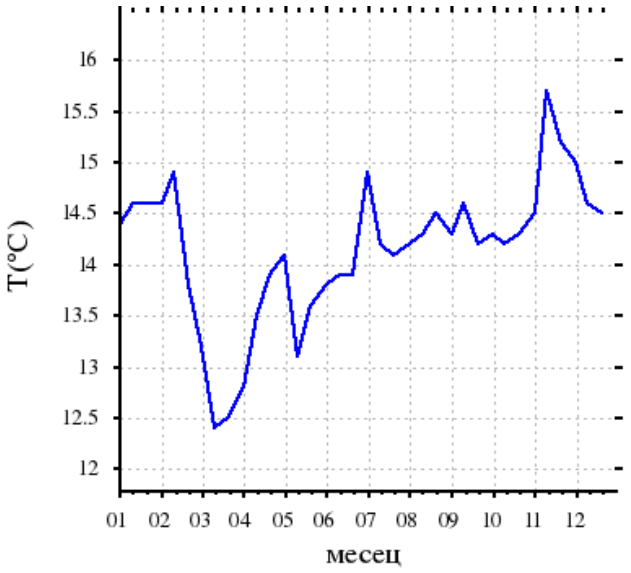

Шифра станице: **Пд-711** ***Водно тело:*** **116** ***Кота 0 (мнм):*** **81.23**
Назив пијезометра: **Г. Засавица** **SA_GW_I_3** ***Кота терена (мнм):*** **80.89**

Дан	*I*	*II*	*III*	*IV*	*V*	*VI*	*VII*	*VIII*	*IX*	*X*	*XI*	*XII*
1	13.2	13.8	14.0	13.6	13.3	14.1	13.6	13.7	13.8	13.6	13.6	14.0
10	13.4	14.0	13.3	13.5	13.5	13.6	13.5	14.3	13.9	13.4	14.0	13.6
20	13.0	14.2	13.1	13.4	13.5	13.6	14.2	14.0	13.8	14.0	14.0	13.6
Мин.	13.0	13.8	13.1	13.4	13.3	13.6	13.5	13.7	13.8	13.4	13.6	13.6
Ср.	13.2	14.0	13.5	13.5	13.4	13.8	13.8	14.0	13.8	13.7	13.9	13.7
Макс.	13.4	14.2	14.0	13.6	13.5	14.1	14.2	14.3	13.9	14.0	14.0	14.0

Год. макс: 14.3 ***Ср. год:*** 13.7 ***Год. мин:*** 13.0
Датум: 10.08.2016 ***Датум:*** 20.01.2016

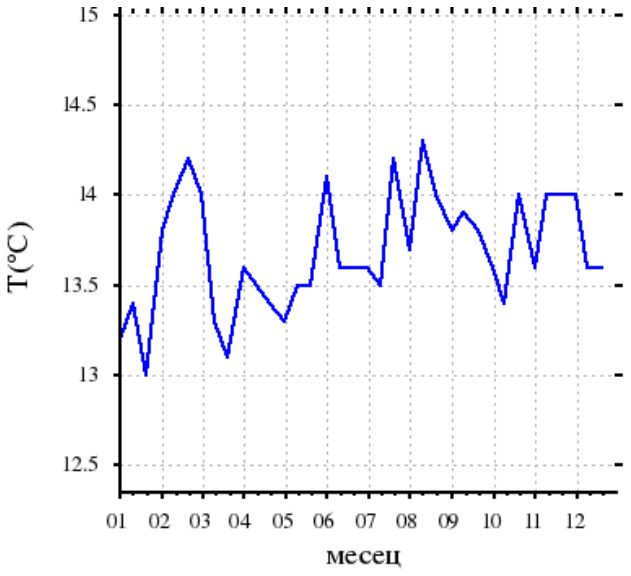

Шифра станице: **Пд-712** ***Водно тело:*** **116** ***Кота 0 (мнм):*** **78.38**
Назив пијезометра: **Г. Засавица** **SA_GW_I_3** ***Кота терена (мнм):*** **78.06**

Дан	*I*	*II*	*III*	*IV*	*V*	*VI*	*VII*	*VIII*	*IX*	*X*	*XI*	*XII*
1	12.7	11.6	11.9	12.0	12.6	14.2	14.8	16.0	17.5	17.0	16.6	14.9
10	13.6	11.6	12.0	12.0	12.9	14.4	15.7	16.3	18.0	17.1	16.9	14.6
20	12.6	11.8	11.4	12.6	13.6	14.7	15.6	17.2	17.1	16.8	15.5	14.3
Мин.	12.6	11.6	11.4	12.0	12.6	14.2	14.8	16.0	17.1	16.8	15.5	14.3
Ср.	13.0	11.7	11.8	12.2	13.0	14.4	15.4	16.5	17.5	17.0	16.3	14.6
Макс.	13.6	11.8	12.0	12.6	13.6	14.7	15.7	17.2	18.0	17.1	16.9	14.9

Год. макс: 18.0 ***Ср. год:*** 14.4 ***Год. мин:*** 11.4
Датум: 10.09.2016 ***Датум:*** 20.03.2016

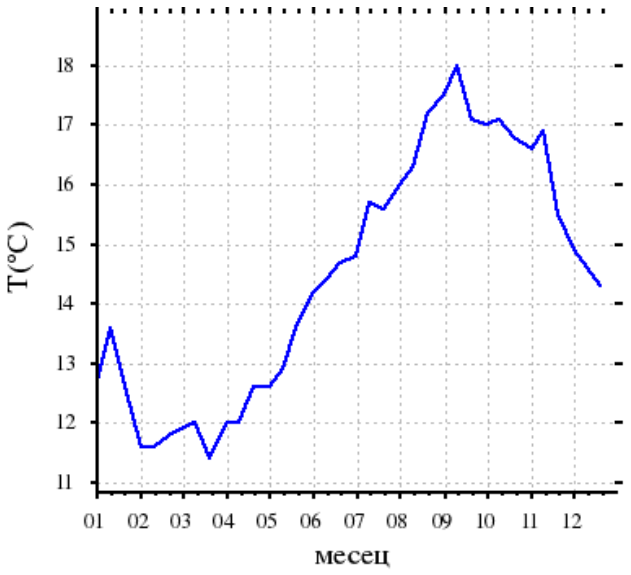

Шифра станице: **Пд-714** ***Водно тело:*** **116** ***Кота 0 (мнм):*** **80.13**
Назив пијезометра: **Ноћај** **SA_GW_I_3** ***Кота терена (мнм):*** **79.71**

Дан	*I*	*II*	*III*	*IV*	*V*	*VI*	*VII*	*VIII*	*IX*	*X*	*XI*	*XII*
1	15.3	14.5	14.6	14.0	13.8	14.2	14.7	15.2	15.8	15.0	16.1	15.8
10	15.2	14.6	14.0	13.8	13.6	14.3	14.7	15.5	15.8	15.6	16.6	15.6
20	14.5	15.0	13.6	13.8	14.0	14.6	15.0	15.6	15.6	16.2	15.5	15.3
Мин.	14.5	14.5	13.6	13.8	13.6	14.2	14.7	15.2	15.6	15.0	15.5	15.3
Ср.	15.0	14.7	14.1	13.9	13.8	14.4	14.8	15.4	15.7	15.6	16.1	15.6
Макс.	15.3	15.0	14.6	14.0	14.0	14.6	15.0	15.6	15.8	16.2	16.6	15.8

Год. макс: 16.6 ***Ср. год:*** 14.9 ***Год. мин:*** 13.6
Датум: 10.11.2016 ***Датум:*** 20.03.2016

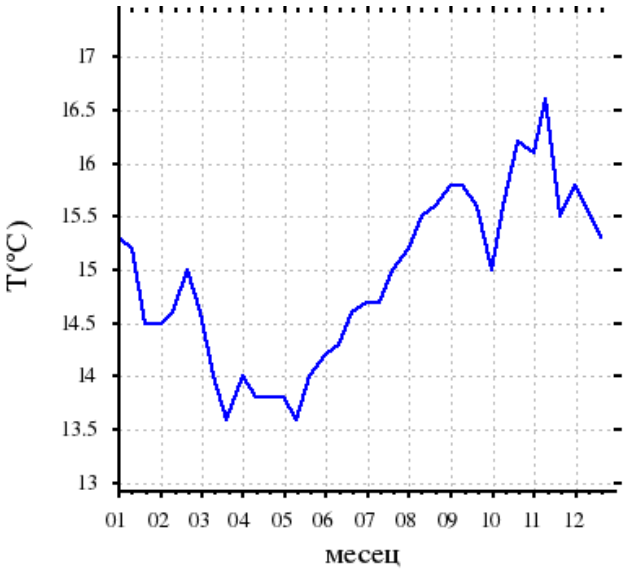

Шифра станице: **Пд-715** ***Водно тело:*** **116** ***Кота 0 (мнм):*** **82.47**
Назив пијезометра: **Глушци** **SA_GW_I_3** ***Кота терена (мнм):*** **82.00**

Дан	*I*	*II*	*III*	*IV*	*V*	*VI*	*VII*	*VIII*	*IX*	*X*	*XI*	*XII*
1	14.8	13.5	13.5	12.4	12.6	14.0	14.4	15.0	15.3	14.2	15.8	15.6
10	13.8	13.4	13.0	12.3	13.1	13.8	14.9	15.6	15.6	15.2	16.4	15.2
20	13.5	13.8	12.5	12.4	13.3	14.0	15.6	15.4	15.6	15.8	15.6	14.8
Мин.	13.5	13.4	12.5	12.3	12.6	13.8	14.4	15.0	15.3	14.2	15.6	14.8
Ср.	14.0	13.6	13.0	12.4	13.0	13.9	15.0	15.3	15.5	15.1	15.9	15.2
Макс.	14.8	13.8	13.5	12.4	13.3	14.0	15.6	15.6	15.6	15.8	16.4	15.6

Год. макс: 16.4 ***Ср. год:*** 14.3 ***Год. мин:*** 12.3
Датум: 10.11.2016 ***Датум:*** 10.04.2016

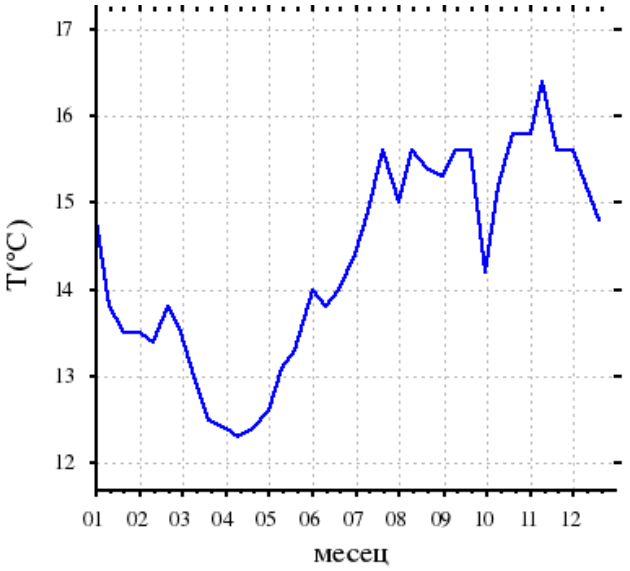

Шифра станице: **Пд-716** ***Водно тело:*** **116** ***Кота 0 (мнм):*** **83.26**
Назив пијезометра: **Богатић** **SA_GW_I_3** ***Кота терена (мнм):*** **82.89**

Дан	*I*	*II*	*III*	*IV*	*V*	*VI*	*VII*	*VIII*	*IX*	*X*	*XI*	*XII*
1	14.2	13.6	13.6	13.0	12.8	14.1	14.1	14.8	15.2	14.9	15.4	15.5
10	14.6	13.7	12.8	12.8	13.3	14.0	14.6	14.8	15.3	15.1	15.8	15.0
20	13.6	13.5	13.0	12.6	13.8	14.0	15.0	15.1	15.6	15.3	15.7	15.5
Мин.	13.6	13.5	12.8	12.6	12.8	14.0	14.1	14.8	15.2	14.9	15.4	15.0
Ср.	14.1	13.6	13.1	12.8	13.3	14.0	14.6	14.9	15.4	15.1	15.6	15.3
Макс.	14.6	13.7	13.6	13.0	13.8	14.1	15.0	15.1	15.6	15.3	15.8	15.5

Год. макс: 15.8 ***Ср. год:*** 14.3 ***Год. мин:*** 12.6
Датум: 10.11.2016 ***Датум:*** 20.04.2016

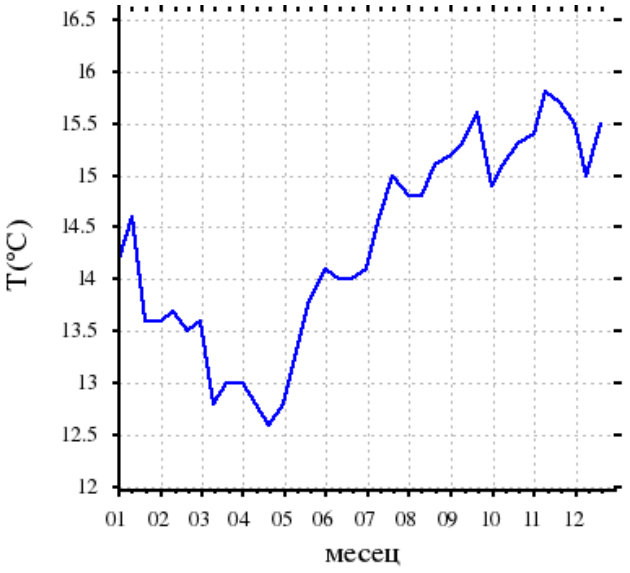

Шифра станице: Пд-717
Назив пијезометра: Клење
Водно тело: 116
SA_GW_I_3
Кота 0 (мнм): 87.83
Кота терена (мнм): 87.39

Дан	I	II	III	IV	V	VI	VII	VIII	IX	X	XI	XII
1	13.6	13.2	13.4	13.0	12.7	13.6	14.0	15.2	15.4	14.2	14.9	13.8
10	13.3	13.6	12.8	13.0	13.3	13.6	14.1	14.8	15.6	14.7	14.6	14.2
20	13.0	13.3	13.1	12.5	13.3	13.8	14.2	15.0	15.6	15.0	14.3	13.9
Мин.	13.0	13.2	12.8	12.5	12.7	13.6	14.0	14.8	15.4	14.2	14.3	13.8
Ср.	13.3	13.4	13.1	12.8	13.1	13.7	14.1	15.0	15.5	14.6	14.6	14.0
Макс.	13.6	13.6	13.4	13.0	13.3	13.8	14.2	15.2	15.6	15.0	14.9	14.2

Год. макс: 15.6 **Ср. год:** 13.9 **Год. мин:** 12.5
Датум: 20.09.2016 **Датум:** 20.04.2016

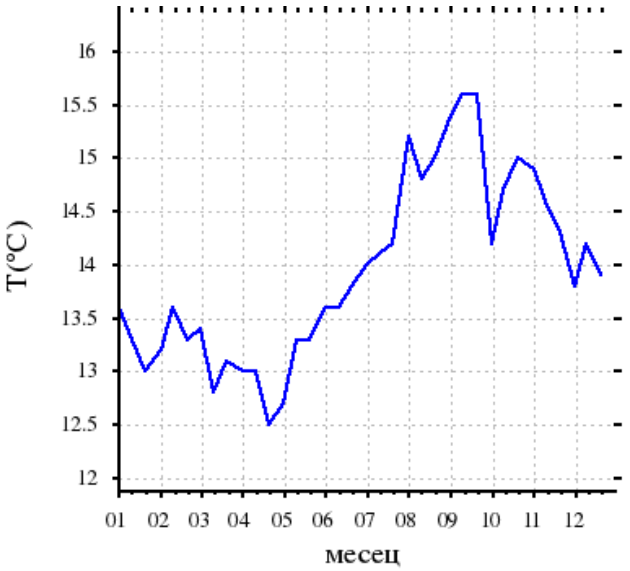

Шифра станице: Пд-718
Назив пијезометра: Бадовинци
Водно тело: 116
SA_GW_I_3
Кота 0 (мнм): 89.32
Кота терена (мнм): 89.03

Дан	I	II	III	IV	V	VI	VII	VIII	IX	X	XI	XII
1	14.1	13.3	13.4	13.2	12.6	13.1	13.8	14.9	14.6	14.6	14.7	13.8
10	14.0	13.5	12.7	13.0	12.7	13.2	13.9	14.8	14.8	14.1	14.4	14.1
20	13.3	13.7	13.2	12.6	13.6	13.6	14.0	14.3	14.7	14.8	14.2	14.2
Мин.	13.3	13.3	12.7	12.6	12.6	13.1	13.8	14.3	14.6	14.1	14.2	13.8
Ср.	13.8	13.5	13.1	12.9	13.0	13.3	13.9	14.7	14.7	14.5	14.4	14.0
Макс.	14.1	13.7	13.4	13.2	13.6	13.6	14.0	14.9	14.8	14.8	14.7	14.2

Год. макс: 14.9 **Ср. год:** 13.8 **Год. мин:** 12.6
Датум: 01.08.2016 **Датум:** 20.04.2016

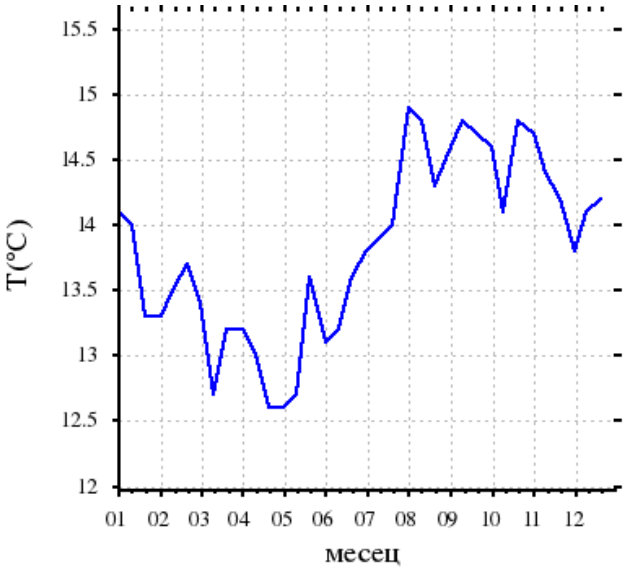

Шифра станице: Пд-722
Назив пијезометра: Дреновац
Водно тело: 116
SA_GW_I_3
Кота 0 (мнм): 78.70
Кота терена (мнм): 78.34

Дан	I	II	III	IV	V	VI	VII	VIII	IX	X	XI	XII
1	14.4	13.2	13.1	12.2	12.4	13.2	13.9	14.0	14.9	14.1	14.8	15.0
10	14.6	13.5	12.6	12.2	12.6	13.6	14.2	14.0	14.9	14.6	14.9	14.9
20	14.6	13.5	12.6	12.3	12.9	13.8	14.6	14.5	15.0	14.8	14.5	14.5
Мин.	14.4	13.2	12.6	12.2	12.4	13.2	13.9	14.0	14.9	14.1	14.5	14.5
Ср.	14.5	13.4	12.8	12.2	12.6	13.5	14.2	14.2	14.9	14.5	14.7	14.8
Макс.	14.6	13.5	13.1	12.3	12.9	13.8	14.6	14.5	15.0	14.8	14.9	15.0

Год. макс: 15.0 **Ср. год:** 13.9 **Год. мин:** 12.2
Датум: 01.12.2016 **Датум:** 01.04.2016

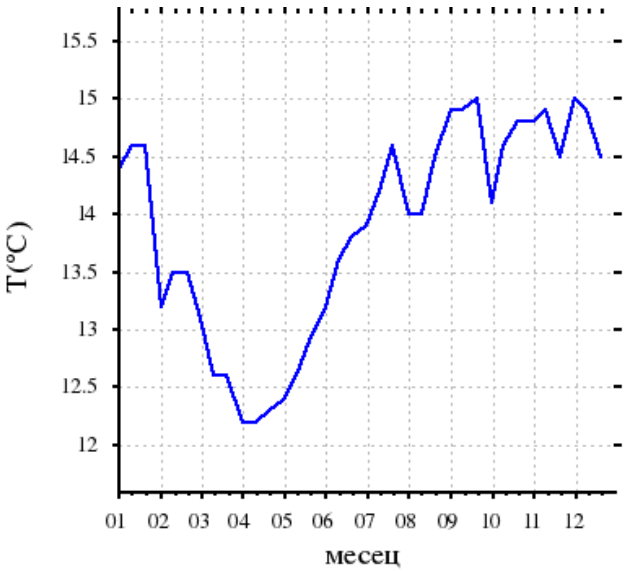

Шифра станице: **Пд-724** ***Водно тело:*** **116** ***Кота 0 (мнм):*** **80.88**
Назив пијезометра: **Причиновић** **SA_GW_I_3** ***Кота терена (мнм):*** **80.54**

Дан	*I*	*II*	*III*	*IV*	*V*	*VI*	*VII*	*VIII*	*IX*	*X*	*XI*	*XII*
1	14.8	13.7	13.2	12.4	13.2	13.8	15.3	15.2	15.5	14.3	16.0	15.8
10	14.1	13.7	12.3	12.5	13.1	13.8	15.4	16.0	16.2	15.0	16.2	15.8
20	9.0	13.6	12.5	12.7	13.3	14.0	15.6	15.2	16.2	15.5	15.8	15.2
Мин.	9.0	13.6	12.3	12.4	13.1	13.8	15.3	15.2	15.5	14.3	15.8	15.2
Ср.	12.6	13.7	12.7	12.5	13.2	13.9	15.4	15.5	16.0	14.9	16.0	15.6
Макс.	14.8	13.7	13.2	12.7	13.3	14.0	15.6	16.0	16.2	15.5	16.2	15.8

Год. макс: 16.2 ***Ср. год:*** 14.3 ***Год. мин:*** 9.0
Датум: 10.11.2016 ***Датум:*** 20.01.2016

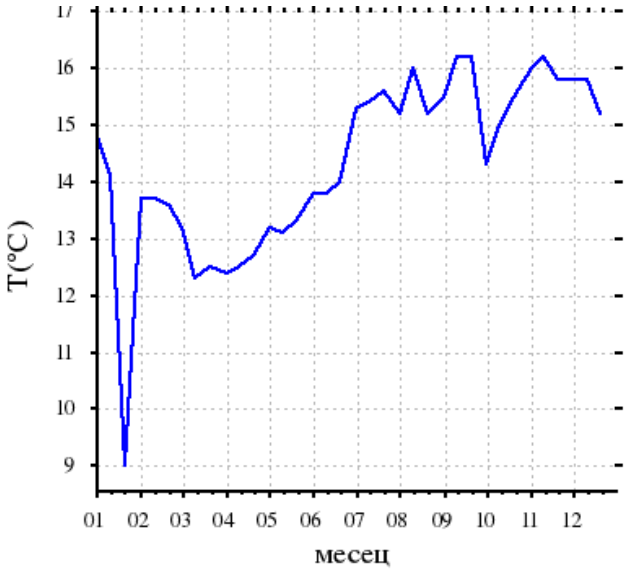

Шифра станице: **Пд-725** ***Водно тело:*** **116** ***Кота 0 (мнм):*** **81.21**
Назив пијезометра: **Метковић** **SA_GW_I_3** ***Кота терена (мнм):*** **81.02**

Дан	*I*	*II*	*III*	*IV*	*V*	*VI*	*VII*	*VIII*	*IX*	*X*	*XI*	*XII*
1	14.8	13.0	12.8	12.5	13.0	13.9	14.9	15.1	16.3	15.3	16.1	15.7
10	14.3	13.1	12.3	12.3	13.2	14.0	15.2	15.7	16.6	15.4	16.6	15.6
20	12.8	12.8	12.6	12.8	14.0	14.4	15.6	16.0	16.0	16.0	16.0	15.4
Мин.	12.8	12.8	12.3	12.3	13.0	13.9	14.9	15.1	16.0	15.3	16.0	15.4
Ср.	14.0	13.0	12.6	12.5	13.4	14.1	15.2	15.6	16.3	15.6	16.2	15.6
Макс.	14.8	13.1	12.8	12.8	14.0	14.4	15.6	16.0	16.6	16.0	16.6	15.7

Год. макс: 16.6 ***Ср. год:*** 14.5 ***Год. мин:*** 12.3
Датум: 10.11.2016 ***Датум:*** 10.03.2016

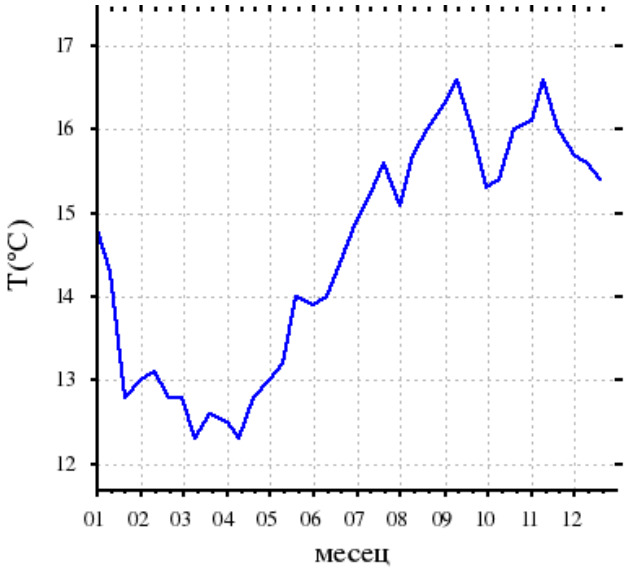

Шифра станице: **Пд-726** ***Водно тело:*** **116** ***Кота 0 (мнм):*** **83.70**
Назив пијезометра: **Богатић** **SA_GW_I_3** ***Кота терена (мнм):*** **83.21**

Дан	*I*	*II*	*III*	*IV*	*V*	*VI*	*VII*	*VIII*	*IX*	*X*	*XI*	*XII*
1	13.8	12.5	12.0	12.4	12.7	13.5	13.7	15.2	14.9	14.6	15.0	14.2
10	13.7	12.5	12.0	12.6	12.8	13.6	13.8	15.0	15.2	14.8	15.1	14.5
20	12.6	12.3	12.3	12.3	13.0	13.8	13.8	15.0	15.2	14.9	14.9	13.8
Мин.	12.6	12.3	12.0	12.3	12.7	13.5	13.7	15.0	14.9	14.6	14.9	13.8
Ср.	13.4	12.4	12.1	12.4	12.8	13.6	13.8	15.1	15.1	14.8	15.0	14.2
Макс.	13.8	12.5	12.3	12.6	13.0	13.8	13.8	15.2	15.2	14.9	15.1	14.5

Год. макс: 15.2 ***Ср. год:*** 13.7 ***Год. мин:*** 12.0
Датум: 20.09.2016 ***Датум:*** 10.03.2016

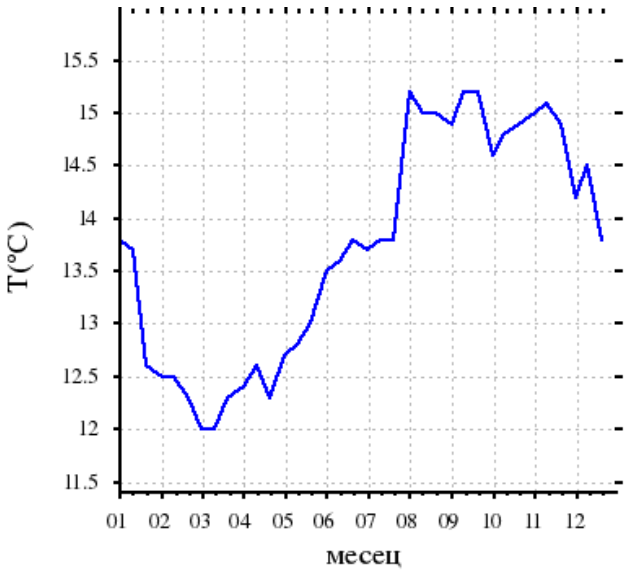

Шифра станице:	**236A**	*Водно тело:* **119**	*Кота 0 (мнм):*	**75.05**
Назив пијезометра:	**Обреновац-Беопетрол**	**KOL_GW_I_1**	*Кота терена (мнм):*	**74.45**

Дан	*I*	*II*	*III*	*IV*	*V*	*VI*	*VII*	*VIII*	*IX*	*X*	*XI*	*XII*
1	16.8	16.2	15.5	14.9	14.6	14.6	14.7	15.1	15.7	16.2	16.7	16.8
2	16.8	16.1	15.5	14.9	14.6	14.6	14.7	15.1	15.7	16.2	16.7	16.8
3	16.8	16.1	15.4	14.8	14.6	14.6	14.7	15.1	15.7	16.3	16.7	16.8
4	16.8	16.1	15.5	14.8	14.6	14.5	14.7	15.2	15.7	16.3	16.7	16.8
5	16.7	16.1	15.4	14.8	14.6	14.5	14.7	15.2	15.7	16.3	16.7	16.8
6	16.7	16.1	15.4	14.8	14.6	14.6	14.8	15.2	15.8	16.3	16.7	16.8
7	16.7	16.0	15.4	14.8	14.5	14.6	14.8	15.2	15.8	16.3	16.7	16.8
8	16.7	16.0	15.4	14.7	14.6	14.6	14.8	15.2	15.8	16.3	16.7	16.8
9	16.7	16.0	15.3	14.8	14.6	14.5	14.8	15.2	15.8	16.4	16.8	16.8
10	16.6	15.9	15.3	14.8	14.6	14.6	14.8	15.3	15.8	16.4	16.8	16.8
11	16.6	15.9	15.3	14.8	14.6	14.6	14.8	15.3	15.8	16.4	16.8	16.8
12	16.6	15.9	15.3	14.7	14.6	14.6	14.8	15.3	15.9	16.4	16.8	16.8
13	16.6	15.9	15.2	14.7	14.5	14.6	14.8	15.3	15.9	16.4	16.8	16.8
14	16.6	15.9	15.2	14.7	14.6	14.6	14.9	15.3	15.9	16.4	16.8	16.7
15	16.5	15.8	15.2	14.7	14.6	14.6	14.9	15.4	15.9	16.5	16.8	16.7
16	16.5	15.8	15.2	14.7	14.6	14.6	14.9	15.4	15.9	16.5	16.8	16.7
17	16.5	15.8	15.1	14.7	14.6	14.6	14.9	15.4	16.0	16.5	16.8	16.7
18	16.5	15.8	15.1	14.6	14.5	14.6	14.9	15.4	16.0	16.5	16.8	16.7
19	16.5	15.8	15.1	14.7	14.6	14.6	14.9	15.4	16.0	16.5	16.8	16.7
20	16.4	15.7	15.1	14.7	14.6	14.6	14.9	15.4	16.0	16.5	16.8	16.6
21	16.4	15.7	15.1	14.6	14.6	14.6	14.9	15.5	16.0	16.5	16.8	16.6
22	16.4	15.7	15.1	14.6	14.6	14.6	15.0	15.5	16.1	16.5	16.8	16.6
23	16.4	15.7	15.0	14.6	14.5	14.6	15.0	15.5	16.1	16.6	16.8	16.5
24	16.4	15.6	15.0	14.6	14.6	14.6	15.0	15.5	16.1	16.6	16.8	16.5
25	16.3	15.6	14.9	14.6	14.6	14.6	15.0	15.5	16.1	16.6	16.8	16.5
26	16.3	15.6	14.9	14.6	14.6	14.7	15.0	15.6	16.1	16.6	16.8	16.5
27	16.3	15.6	14.9	14.6	14.5	14.7	15.0	15.6	16.2	16.6	16.8	16.5
28	16.3	15.6	14.9	14.6	14.5	14.7	15.0	15.6	16.2	16.6	16.8	16.5
29	16.2	15.5	14.8	14.6	14.5	14.7	15.1	15.6	16.2	16.6	16.8	16.4
30	16.2		14.8	14.6	14.5	14.7	15.1	15.6	16.2	16.7	16.8	16.4
31	16.2		14.9		14.6		15.1	15.6		16.7		16.4
Мин.	16.2	15.5	14.8	14.6	14.5	14.5	14.7	15.1	15.7	16.2	16.7	16.4
Ср.	16.5	15.8	15.2	14.7	14.6	14.6	14.9	15.4	15.9	16.5	16.8	16.7
Макс.	16.8	16.2	15.5	14.9	14.6	14.7	15.1	15.6	16.2	16.7	16.8	16.8

Год. макс: 16.8 ***Ср. год:*** 15.7 ***Год. мин:*** 14.5
Датум: 13.12.2016 ***Датум:*** 09.06.2016

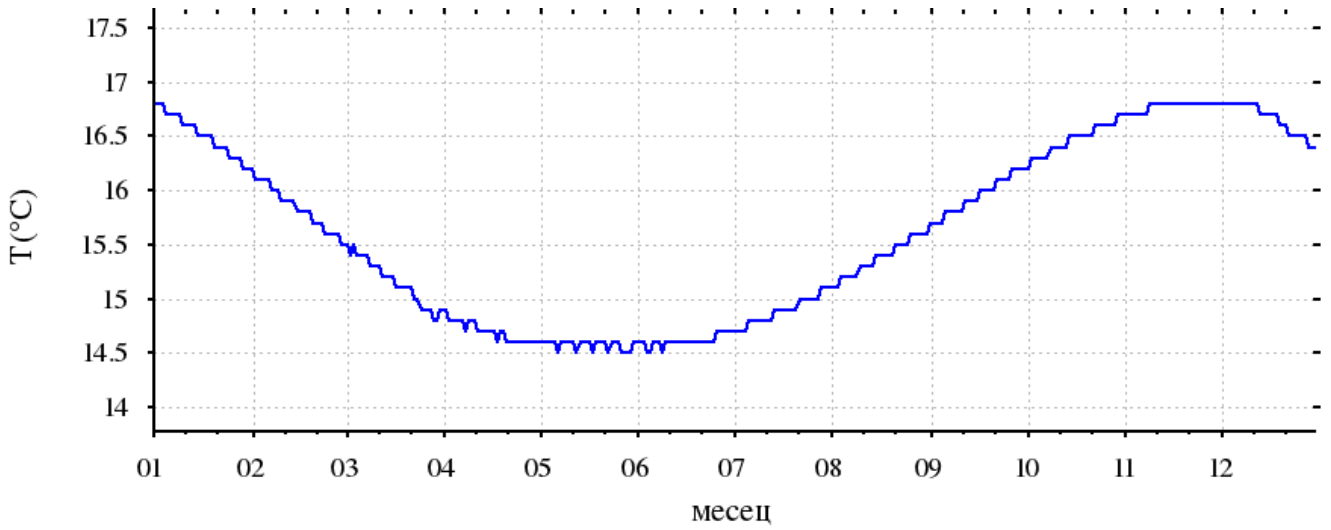

Шифра станице: **252A**	*Водно тело:* **119**	*Кота 0 (мнм):*	**88.30**
Назив пијезометра: **Ћеманов мост-Јабука**	**KOL_GW_I_1**	*Кота терена (мнм):*	**87.20**

Дан	*I*	*II*	*III*	*IV*	*V*	*VI*	*VII*	*VIII*	*IX*	*X*	*XI*	*XII*
1	14.1	14.2	14.2	14.1	14.0	13.9	13.8	13.8	13.8	13.8	13.9	14.0
2	14.1	14.2	14.2	14.1	14.0	13.9	13.8	13.7	13.8	13.8	13.9	14.0
3	14.1	14.2	14.2	14.1	14.0	13.9	13.8	13.7	13.8	13.8	13.9	14.0
4	14.1	14.2	14.2	14.1	14.0	13.9	13.8	13.8	13.8	13.8	13.9	14.0
5	14.1	14.2	14.2	14.1	14.0	13.9	13.8	13.8	13.8	13.8	13.9	14.0
6	14.1	14.2	14.2	14.1	14.0	13.8	13.8	13.8	13.8	13.8	13.9	14.0
7	14.1	14.2	14.2	14.0	14.0	13.9	13.8	13.7	13.8	13.8	13.9	14.0
8	14.1	14.2	14.2	14.0	14.0	13.8	13.8	13.7	13.8	13.8	13.9	14.0
9	14.1	14.2	14.2	14.0	13.9	13.8	13.8	13.7	13.8	13.8	13.9	14.0
10	14.1	14.2	14.2	14.0	13.9	13.8	13.8	13.7	13.8	13.8	13.9	14.0
11	14.1	14.2	14.2	14.0	13.9	13.8	13.8	13.8	13.8	13.8	13.9	14.0
12	14.1	14.2	14.2	14.0	13.9	13.8	13.8	13.8	13.8	13.8	13.9	14.0
13	14.1	14.2	14.2	14.0	13.9	13.8	13.8	13.8	13.8	13.8	13.9	14.0
14	14.1	14.2	14.2	14.0	13.9	13.8	13.8	13.7	13.8	13.8	13.9	14.0
15	14.1	14.2	14.1	14.0	13.9	13.8	13.8	13.7	13.8	13.8	13.9	14.0
16	14.1	14.2	14.1	14.0	13.9	13.8	13.8	13.7	13.8	13.9	13.9	14.0
17	14.1	14.2	14.1	14.0	13.9	13.8	13.7	13.7	13.8	13.9	14.0	14.1
18	14.1	14.2	14.1	14.0	13.9	13.8	13.8	13.7	13.8	13.9	14.0	14.1
19	14.1	14.2	14.1	14.0	13.9	13.8	13.8	13.7	13.8	13.9	14.0	14.1
20	14.1	14.2	14.1	14.0	13.9	13.8	13.8	13.7	13.8	13.9	14.0	14.1
21	14.1	14.2	14.1	14.0	13.9	13.8	13.7	13.7	13.8	13.9	14.0	14.1
22	14.1	14.2	14.1	14.0	13.9	13.8	13.8	13.7	13.8	13.9	14.0	14.1
23	14.1	14.2	14.1	14.0	13.9	13.8	13.7	13.7	13.8	13.9	14.0	14.1
24	14.1	14.2	14.1	14.0	13.9	13.8	13.7	13.8	13.8	13.9	14.0	14.1
25	14.1	14.2	14.1	14.0	13.9	13.8	13.7	13.8	13.8	13.9	14.0	14.1
26	14.1	14.2	14.1	14.0	13.9	13.8	13.7	13.8	13.8	13.9	14.0	14.1
27	14.2	14.2	14.1	14.0	13.9	13.8	13.7	13.8	13.8	13.9	14.0	14.1
28	14.2	14.2	14.1	14.0	13.9	13.8	13.7	13.8	13.8	13.9	14.0	14.1
29	14.2	14.2	14.1	14.0	13.9	13.8	13.7	13.8	13.8	13.9	14.0	14.1
30	14.2		14.1	14.0	13.9	13.8	13.8	13.8	13.8	13.9	14.0	14.1
31	14.2		14.1		13.9		13.8	13.8		13.9		14.1
Мин.	14.1	14.2	14.1	14.0	13.9	13.8	13.7	13.7	13.8	13.8	13.9	14.0
Ср.	14.1	14.2	14.1	14.0	13.9	13.8	13.8	13.7	13.8	13.9	13.9	14.0
Макс.	14.2	14.2	14.2	14.1	14.0	14.1	13.8	22.0	13.8	13.9	14.0	14.1

Год. макс: 22.0 ***Ср. год:*** 13.9 ***Год. мин:*** 13.7
Датум: 30.08.2016 ***Датум:*** 30.08.2016

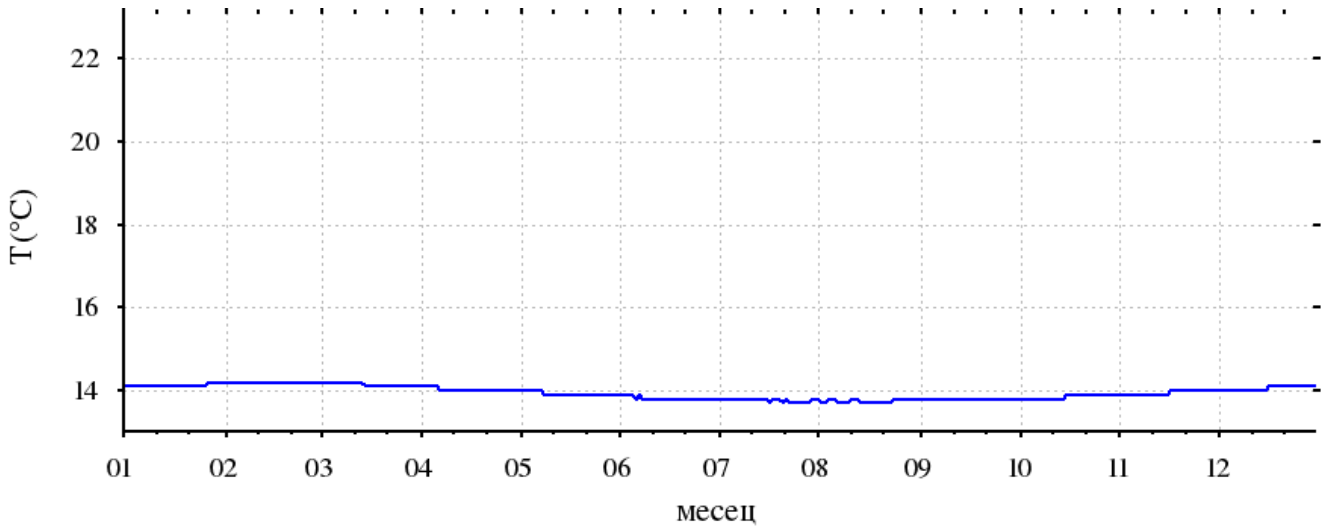

Шифра станице: **829A** *Водно тело:* **119** *Кота 0 (мнм):* **102.89**
Назив пијезометра: **Звиздар** **KOL_GW_I_1** *Кота терена (мнм):* **102.56**

Дан	*I*	*II*	*III*	*IV*	*V*	*VI*	*VII*	*VIII*	*IX*	*X*	*XI*	*XII*
1	14.4	13.7	13.1	12.7	12.5	12.5	12.8	13.2	13.8	14.3	14.6	14.7
2	14.4	13.7	13.1	12.7	12.5	12.5	12.8	13.2	13.8	14.3	14.6	14.7
3	14.3	13.6	13.1	12.7	12.5	12.5	12.8	13.2	13.8	14.3	14.7	14.7
4	14.3	13.6	13.1	12.7	12.5	12.5	12.8	13.3	13.9	14.3	14.7	14.7
5	14.3	13.6	13.0	12.6	12.4	12.5	12.8	13.3	13.9	14.4	14.7	14.6
6	14.3	13.6	13.1	12.7	12.4	12.5	12.8	13.3	13.9	14.4	14.7	14.6
7	14.3	13.5	13.0	12.6	12.5	12.5	12.9	13.3	13.9	14.4	14.7	14.6
8	14.2	13.5	13.0	12.6	12.4	12.5	12.9	13.3	13.9	14.4	14.7	14.6
9	14.2	13.5	13.0	12.6	12.4	12.6	12.9	13.3	13.9	14.4	14.7	14.6
10	14.2	13.5	13.0	12.6	12.5	12.6	12.9	13.4	13.9	14.4	14.7	14.6
11	14.2	13.4	13.0	12.6	12.5	12.6	12.9	13.4	14.0	14.4	14.7	14.6
12	14.2	13.4	12.9	12.6	12.4	12.6	12.9	13.4	14.0	14.4	14.7	14.6
13	14.1	13.4	12.9	12.6	12.5	12.6	12.9	13.4	14.0	14.4	14.7	14.5
14	14.1	13.4	12.9	12.6	12.4	12.6	12.9	13.4	14.0	14.5	14.7	14.5
15	14.0	13.4	12.9	12.5	12.4	12.6	13.0	13.5	14.1	14.5	14.7	14.5
16	14.0	13.4	12.9	12.6	12.4	12.6	13.0	13.5	14.1	14.5	14.7	14.5
17	14.0	13.3	12.9	12.6	12.4	12.6	13.0	13.5	14.1	14.5	14.7	14.5
18	14.0	13.3	12.8	12.5	12.4	12.6	13.0	13.5	14.1	14.5	14.7	14.5
19	14.0	13.3	12.8	12.5	12.4	12.7	13.0	13.5	14.1	14.5	14.7	14.5
20	13.9	13.3	12.8	12.5	12.4	12.7	13.0	13.5	14.1	14.5	14.7	14.4
21	13.9	13.3	12.8	12.5	12.4	12.7		13.6	14.1	14.5	14.7	14.4
22	13.9	13.2	12.8	12.5	12.4	12.7	13.1	13.6	14.2	14.6	14.7	14.4
23	13.9	13.3	12.8	12.5	12.4	12.7	13.1	13.6	14.2	14.6	14.7	14.4
24	13.9	13.2	12.7	12.5	12.4	12.7	13.1	13.6	14.2	14.6	14.7	14.4
25	13.8	13.2	12.8	12.5	12.4	12.7	13.1	13.6	14.2	14.6	14.7	14.4
26	13.8	13.2	12.7	12.5	12.4	12.7	13.1	13.7	14.2	14.6	14.7	14.4
27	13.8	13.2	12.7	12.5	12.4	12.7	13.1	13.7	14.2	14.6	14.7	14.3
28	13.8	13.2	12.7	12.5	12.4	12.8	13.1	13.7	14.2	14.6	14.7	14.3
29	13.7	13.1	12.7	12.5	12.5	12.8	13.2	13.7	14.3	14.6	14.7	14.3
30	13.7		12.7	12.5	12.5	12.8	13.2	13.8	14.3	14.6	14.7	14.3
31	13.7		12.7		12.5		13.2	13.8		14.6		14.3
Мин.	13.7	13.1	12.7	12.5	12.4	12.5		13.2	13.8	14.3	14.6	14.3
Ср.	14.0	13.4	12.9	12.6	12.4	12.6		13.5	14.0	14.5	14.7	14.5
Макс.	14.4	13.7	13.1	12.7	12.5	12.8		13.8	14.3	14.6	14.7	14.7

Год. макс: ***Ср. год:*** ***Год. мин:***
Датум: ***Датум:***

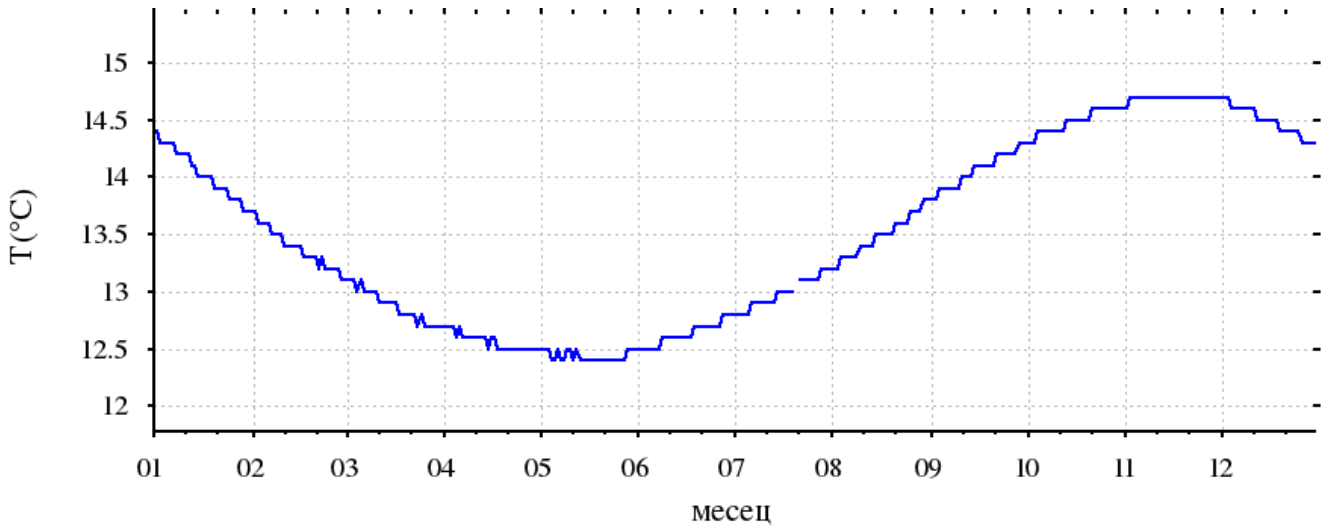

Шифра станице: **831A** ***Водно тело:*** **119** ***Кота 0 (мнм):*** **99.64**
Назив пијезометра: **Гуњевац-пескара** **KOL_GW_I_1** ***Кота терена (мнм):*** **98.75**

Дан	*I*	*II*	*III*	*IV*	*V*	*VI*	*VII*	*VIII*	*IX*	*X*	*XI*	*XII*
1	13.6	13.7	13.6	13.5	13.5	13.4	13.3	13.3	13.3	13.4	13.5	13.6
2	13.6	13.7	13.6	13.5	13.5	13.4	13.3	13.3	13.4	13.4	13.5	13.6
3	13.6	13.7	13.6	13.5	13.5	13.4	13.3	13.3	13.4	13.4	13.5	13.6
4	13.6	13.7	13.6	13.5	13.4	13.4	13.3	13.3	13.4	13.4	13.5	13.6
5	13.6	13.7	13.6	13.5	13.4	13.4	13.3	13.3	13.4	13.4	13.5	13.6
6	13.6	13.7	13.6	13.5	13.4	13.4	13.3	13.3	13.4	13.4	13.5	13.6
7	13.6	13.7	13.6	13.5	13.4	13.3	13.3	13.3	13.4	13.4	13.5	13.6
8	13.6	13.7	13.6	13.5	13.4	13.4	13.3	13.3	13.4	13.4	13.5	13.6
9	13.6	13.7	13.6	13.5	13.4	13.4	13.3	13.3	13.4	13.4	13.5	13.6
10	13.6	13.7	13.6	13.5	13.4	13.4	13.3	13.3	13.4	13.4	13.5	13.6
11	13.7	13.7	13.6	13.5	13.4	13.4	13.3	13.3	13.4	13.4	13.5	13.6
12	13.7	13.7	13.6	13.5	13.4	13.4	13.3	13.4	13.4	13.4	13.5	13.6
13	13.7	13.7	13.6	13.5	13.4	13.4	13.3	13.3	13.4	13.4	13.5	13.6
14	13.7	13.7	13.6	13.5	13.4	13.4	13.3	13.3	13.4	13.4	13.5	13.6
15	13.7	13.7	13.6	13.5	13.4	13.3	13.3	13.4	13.4	13.4	13.5	13.6
16	13.7	13.7	13.6	13.5	13.4	13.3	13.3	13.3	13.4	13.4	13.6	13.6
17	13.7	13.7	13.6	13.5	13.4	13.4	13.3	13.3	13.4	13.4	13.6	13.6
18	13.7	13.7	13.6	13.5	13.4	13.3	13.3	13.3	13.4	13.4	13.6	13.6
19	13.7	13.7	13.6	13.5	13.4	13.4	13.3	13.4	13.4	13.4	13.6	13.6
20	13.7	13.7	13.6	13.5	13.4	13.4	13.3	13.3	13.4	13.4	13.6	13.6
21	13.7	13.7	13.6	13.5	13.4	13.3	13.3	13.3	13.4	13.4	13.6	13.6
22	13.7	13.7	13.6	13.5	13.4	13.3	13.3	13.3	13.4	13.4	13.6	13.6
23	13.7	13.6	13.5	13.5	13.4	13.3	13.3	13.4	13.4	13.5	13.6	13.6
24	13.7	13.6	13.5	13.5	13.4	13.3	13.3	13.3	13.4	13.5	13.6	13.6
25	13.7	13.6	13.5	13.5	13.4	13.3	13.3	13.3	13.4	13.5	13.6	13.6
26	13.7	13.6	13.5	13.5	13.4	13.3	13.3	13.3	13.4	13.5	13.6	13.6
27	13.7	13.6	13.5	13.5	13.4	13.3	13.3	13.4	13.4	13.5	13.6	13.7
28	13.7	13.6	13.5	13.5	13.4	13.3	13.3	13.4	13.4	13.5	13.6	13.7
29	13.7	13.6	13.5	13.5	13.4	13.3	13.3	13.3	13.4	13.5	13.6	13.7
30	13.7		13.5	13.5	13.4	13.3	13.3	13.3	13.4	13.5	13.6	13.7
31	13.7		13.5		13.4		13.3	13.3		13.5		13.7
Мин.	13.6	13.6	13.5	13.5	13.4	13.3	13.3	13.3	13.3	13.4	13.5	13.6
Ср.	13.7	13.7	13.6	13.5	13.4	13.4	13.3	13.3	13.4	13.4	13.6	13.6
Макс.	13.7	13.7	13.6	13.5	13.5	13.4	13.3	13.4	13.4	13.5	13.6	13.7

Год. макс: 13.7 ***Ср. год:*** 13.5 ***Год. мин:*** 13.3
Датум: 11.01.2016 ***Датум:*** 01.09.2016

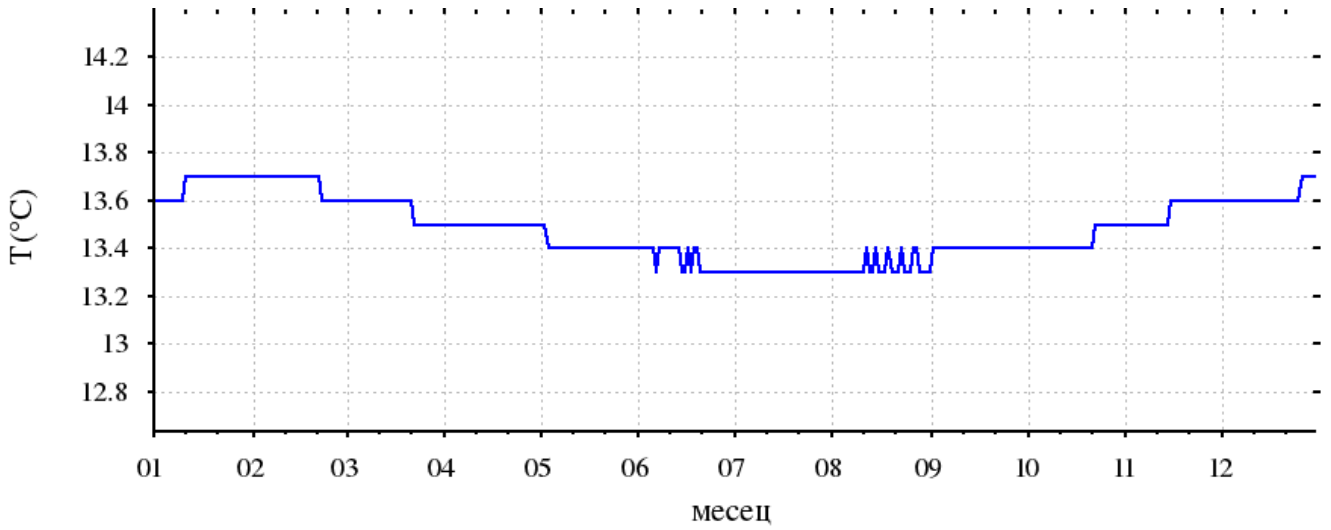

Шифра станице: **240А** ***Водно тело:*** **119** ***Кота 0 (мнм):*** **76.95**
Назив пијезометра: **Барич-стара ж.станица** **KOL_GW_I_1** ***Кота терена (мнм):*** **76.33**

Дан	*I*	*II*	*III*	*IV*	*V*	*VI*	*VII*	*VIII*	*IX*	*X*	*XI*	*XII*
1	14.7	14.9	14.3	13.3	13.3	13.7	14.5	14.5	14.4	14.6	14.6	14.7
10	15.1	14.9	13.6	13.1	13.7	12.8	14.2	14.6	14.7	14.5	14.5	14.6
20	14.6	14.5	13.5	13.4	13.6	13.1	14.3	14.6	14.5	14.7	14.8	14.5
Мин.	14.6	14.5	13.5	13.1	13.3	12.8	14.2	14.5	14.4	14.5	14.5	14.5
Ср.	14.8	14.8	13.8	13.3	13.5	13.2	14.3	14.6	14.5	14.6	14.6	14.6
Макс.	15.1	14.9	14.3	13.4	13.7	13.7	14.5	14.6	14.7	14.7	14.8	14.7

Год. макс: 15.1 ***Ср. год:*** 14.2 ***Год. мин:*** 12.8
Датум: 10.01.2016 ***Датум:*** 10.06.2016

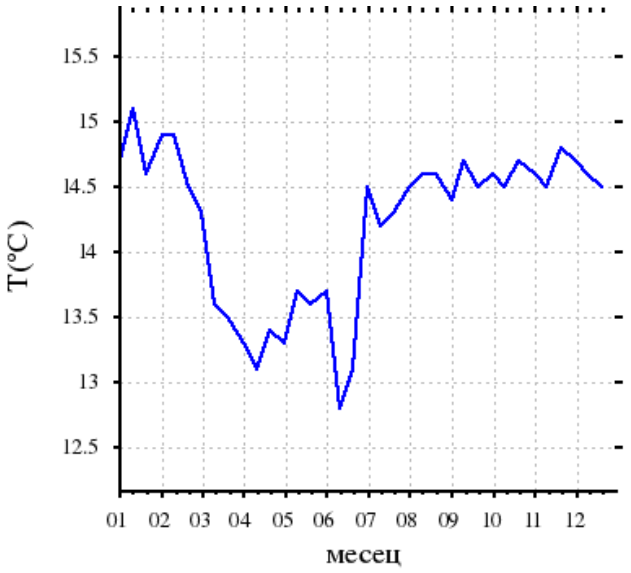

Шифра станице: **241А** ***Водно тело:*** **119** ***Кота 0 (мнм):*** **76.88**
Назив пијезометра: **Мислођин** **KOL_GW_I_1** ***Кота терена (мнм):*** **76.02**

Дан	*I*	*II*	*III*	*IV*	*V*	*VI*	*VII*	*VIII*	*IX*	*X*	*XI*	*XII*
1	14.8	15.2	14.3	14.1	13.6	14.1	14.5	15.2	15.1	15.2	15.3	15.1
10	15.4	15.1	13.8	13.4	13.9	14.2	14.9	15.3	15.5	15.0	15.1	14.9
20	14.8	14.4	14.0	13.7	13.9	14.1	15.1	15.3	15.3	15.2	15.3	14.6
Мин.	14.8	14.4	13.8	13.4	13.6	14.1	14.5	15.2	15.1	15.0	15.1	14.6
Ср.	15.0	14.9	14.0	13.7	13.8	14.1	14.8	15.3	15.3	15.1	15.2	14.9
Макс.	15.4	15.2	14.3	14.1	13.9	14.2	15.1	15.3	15.5	15.2	15.3	15.1

Год. макс: 15.5 ***Ср. год:*** 14.7 ***Год. мин:*** 13.4
Датум: 10.09.2016 ***Датум:*** 10.04.2016

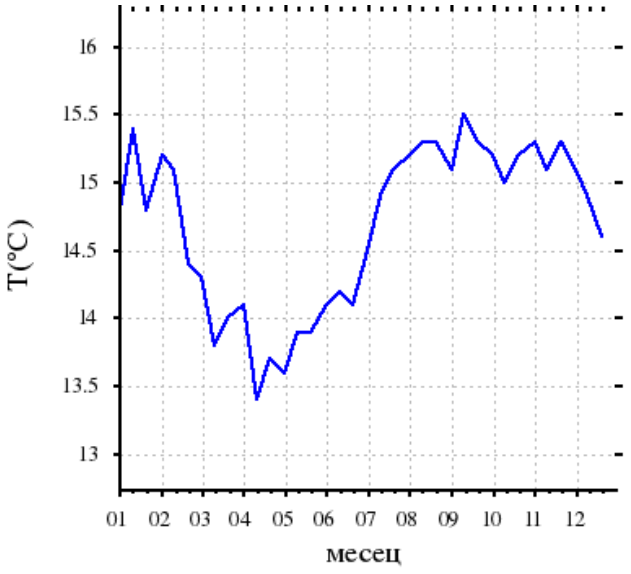

Шифра станице: **247А** ***Водно тело:*** **119** ***Кота 0 (мнм):*** **83.74**
Назив пијезометра: **Бргуле** **KOL_GW_I_1** ***Кота терена (мнм):*** **82.99**

Дан	*I*	*II*	*III*	*IV*	*V*	*VI*	*VII*	*VIII*	*IX*	*X*	*XI*	*XII*
1	14.5	13.8	13.3	13.1	12.9	13.9	14.2	14.7	14.6	14.6	15.2	15.0
10	14.1	13.9	12.7	13.0	13.3	14.2	14.5	14.9	14.8	15.4	15.5	14.8
20	13.7	14.0	12.9	13.1	13.5	14.0	14.6	14.8	14.7	15.4	15.2	14.6
Мин.	13.7	13.8	12.7	13.0	12.9	13.9	14.2	14.7	14.6	14.6	15.2	14.6
Ср.	14.1	13.9	13.0	13.1	13.2	14.0	14.4	14.8	14.7	15.1	15.3	14.8
Макс.	14.5	14.0	13.3	13.1	13.5	14.2	14.6	14.9	14.8	15.4	15.5	15.0

Год. макс: 15.5 ***Ср. год:*** 14.2 ***Год. мин:*** 12.7
Датум: 10.11.2016 ***Датум:*** 10.03.2016

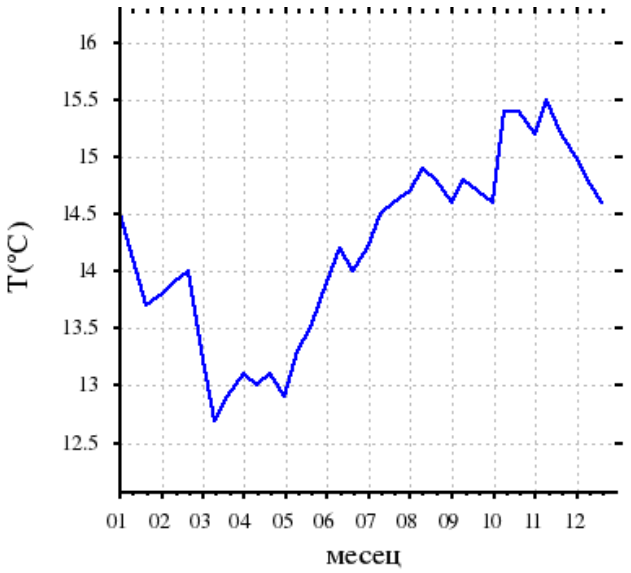

Шифра станице: **251А** ***Водно тело:*** **119** ***Кота 0 (мнм):*** **88.58**
Назив пијезометра: **Ћеманов мост** **KOL_GW_I_1** ***Кота терена (мнм):*** **88.05**

Дан	*I*	*II*	*III*	*IV*	*V*	*VI*	*VII*	*VIII*	*IX*	*X*	*XI*	*XII*
1	15.0	14.3	13.7	13.4	12.5	13.5	14.2	14.8	15.2	15.6	15.6	15.1
10	14.8	13.6	12.6	13.4	13.3	14.0	14.6	15.4	15.6	15.4	16.0	15.1
20	14.0	13.6	12.7	12.8	13.2	14.5	14.7	15.3	15.5	15.5	15.5	14.8
Мин.	14.0	13.6	12.6	12.8	12.5	13.5	14.2	14.8	15.2	15.4	15.5	14.8
Ср.	14.6	13.8	13.0	13.2	13.0	14.0	14.5	15.2	15.4	15.5	15.7	15.0
Макс.	15.0	14.3	13.7	13.4	13.3	14.5	14.7	15.4	15.6	15.6	16.0	15.1

Год. макс: 16.0 ***Ср. год:*** 14.4 ***Год. мин:*** 12.5
Датум: 10.11.2016 ***Датум:*** 01.05.2016

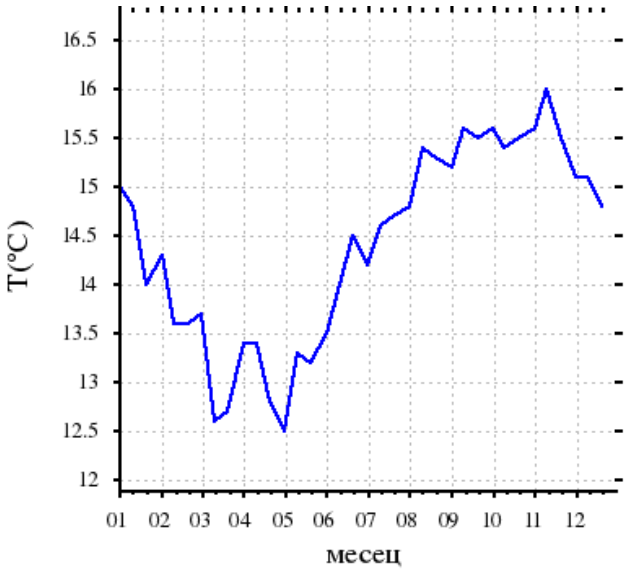

Шифра станице: **834А** ***Водно тело:*** **119** ***Кота 0 (мнм):*** **106.37**
Назив пијезометра: **Бели-Брод (ГХС)** **KOL_GW_I_1** ***Кота терена (мнм):*** **105.87**

Дан	*I*	*II*	*III*	*IV*	*V*	*VI*	*VII*	*VIII*	*IX*	*X*	*XI*	*XII*
1	13.2	13.1	12.8	13.0	12.6	13.0	13.4	13.7	13.6	14.3	14.0	13.7
10	13.0	13.2	11.8	12.6	12.9	14.2	13.5	13.7	13.9	13.6	13.7	13.9
20	12.8	13.2	13.0	12.8	12.8	13.9	13.2	13.9	13.8	13.8	13.8	13.8
Мин.	12.8	13.1	11.8	12.6	12.6	13.0	13.2	13.7	13.6	13.6	13.7	13.7
Ср.	13.0	13.2	12.5	12.8	12.8	13.7	13.4	13.8	13.8	13.9	13.8	13.8
Макс.	13.2	13.2	13.0	13.0	12.9	14.2	13.5	13.9	13.9	14.3	14.0	13.9

Год. макс: 14.3 ***Ср. год:*** 13.4 ***Год. мин:*** 11.8
Датум: 01.10.2016 ***Датум:*** 10.03.2016

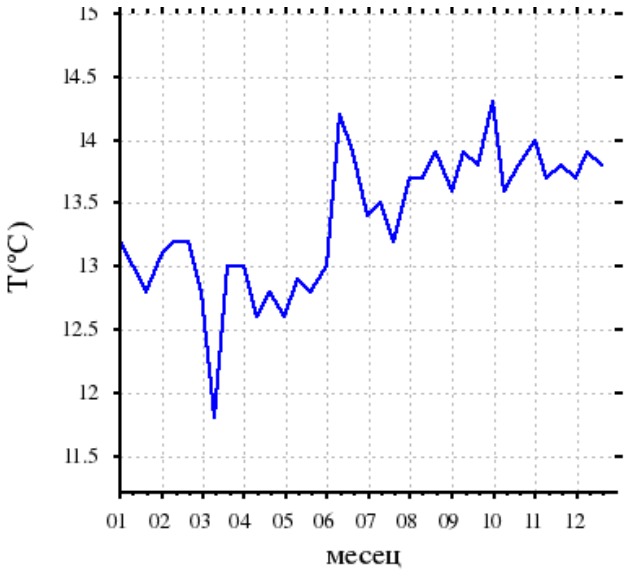

Шифра станице: **841A** ***Водно тело:*** **121** ***Кота 0 (мнм):*** **167.97**
Назив пијезометра: **Ваљево-ГМС** **KOL_GW_S_1** ***Кота терена (мнм):*** **166.85**

Дан	*I*	*II*	*III*	*IV*	*V*	*VI*	*VII*	*VIII*	*IX*	*X*	*XI*	*XII*
1	14.8	14.3	13.7	13.5	13.2	13.2	13.3	13.7	14.1	14.7	15.0	15.0
2		14.3	13.7	13.5	13.2	13.2	13.3	13.7	14.2	14.7	15.0	15.0
3		14.2	13.7	13.5	13.2	13.2	13.3	13.7	14.2	14.7	15.0	15.0
4		14.2	13.7	13.5	13.2	13.2	13.3	13.7	14.2	14.8	15.0	15.0
5		14.2	13.7	13.5	13.2	13.2	13.3	13.7	14.2	14.8	15.0	15.0
6		14.2	13.7	13.5	13.2	13.2	13.3	13.7	14.2	14.9	15.0	15.0
7	14.6	14.2	13.7	13.5	13.2	13.1	13.3	13.7	14.2	14.9	15.0	15.0
8	14.6	14.1	13.7	13.5	13.2	13.1	13.3	13.8	14.3	14.9	15.0	15.0
9	14.6	14.1	13.7	13.4	13.2	13.1	13.3	13.8	14.3	14.9	15.0	15.0
10	14.6	14.1	13.7	13.4	13.2	13.1	13.4	13.8	14.3	14.9	15.0	15.0
11	14.6	14.1	13.7	13.4	13.2	13.1	13.4	13.8	14.3	15.0	15.0	15.1
12	14.6	14.0	13.7	13.4	13.2	13.2	13.4	13.8	14.3	15.0	15.0	15.1
13		14.0	13.7	13.4	13.2	13.2	13.4	13.8	14.4	14.9	15.0	15.1
14	14.6	14.0	13.7	13.4	13.2	13.2	13.4	13.9	14.4	14.9	15.0	15.1
15	14.5	13.9	13.7	13.4	13.2	13.2	13.4	13.9	14.5	14.9	15.0	15.1
16	14.5	13.9	13.7	13.4	13.2	13.2	13.4	13.9	14.5	15.0	15.0	15.0
17	14.5	13.9	13.6	13.3	13.2	13.2	13.4	13.9	14.6	15.0	15.0	15.0
18	14.5	13.9	13.6	13.3	13.2	13.2	13.4	13.9	14.7	15.0	15.0	15.0
19	14.5	13.8	13.6	13.3	13.2	13.2	13.4	14.0	14.7	15.0	15.0	15.0
20	14.5	13.8	13.6	13.3	13.2	13.2	13.5	14.0	14.6	15.0	15.0	15.0
21	14.5	13.8	13.6	13.3	13.2	13.2	13.5	14.0	14.5	15.0	15.0	15.0
22	14.4	13.8	13.6	13.3	13.2	13.2	13.5	14.0	14.5	15.0	15.0	15.0
23	14.4	13.8	13.6	13.3	13.2	13.2	13.5	14.0	14.5	15.0	15.0	15.0
24	14.4	13.7	13.6	13.3	13.2	13.2	13.5	14.0	14.5	15.0	15.0	14.9
25	14.4	13.7	13.6	13.2	13.1	13.2	13.5	14.0	14.6	15.0	15.0	14.9
26	14.4	13.7		13.2	13.1	13.2	13.6	14.1	14.6	15.0	15.0	14.9
27	14.4	13.7		13.2	13.2	13.2	13.6	14.1	14.6	15.0	15.0	14.9
28	14.3	13.7	13.5	13.2	13.1	13.3	13.6	14.1	14.6	15.0	15.0	14.9
29	14.3	13.7	13.5	13.2	13.1	13.3	13.6	14.1	14.6	15.0	15.0	14.8
30	14.3		13.5	13.2	13.2	13.3	13.6	14.1	14.6	15.0	15.0	14.8
31	14.3		13.5		13.1		13.7	14.8		15.0		14.8
Мин.		13.7		13.2	13.1	13.1	13.3	13.7	14.1	14.7	15.0	14.8
Ср.		14.0		13.4	13.2	13.2	13.4	13.9	14.4	14.9	15.0	15.0
Макс.		14.3		13.5	13.2	13.3	13.7	14.8	14.7	15.0	15.0	15.1

Год. макс: ***Ср. год:*** ***Год. мин:***
Датум: ***Датум:***

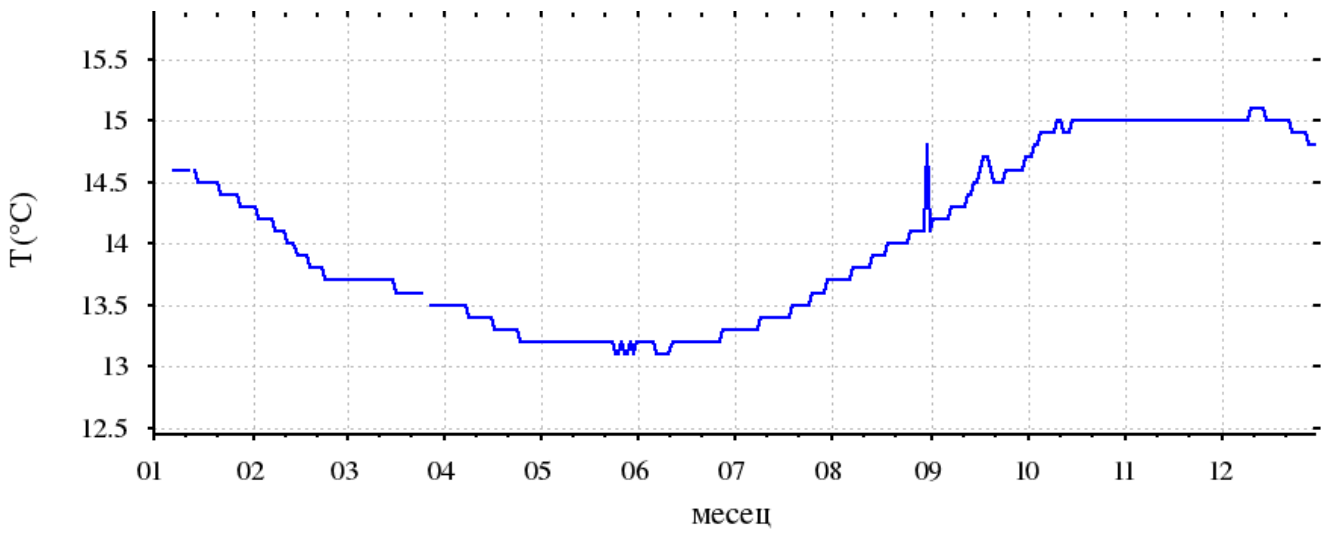

Шифра станице: **830А** *Водно тело:* **121** *Кота 0 (мнм):* **116.05**
Назив пијезометра: **Боговађа** **KOL_GW_S_1** *Кота терена (мнм):* **115.61**

Дан	*I*	*II*	*III*	*IV*	*V*	*VI*	*VII*	*VIII*	*IX*	*X*	*XI*	*XII*
1	14.3	14.0	12.5	11.7	11.5	13.1	13.6	14.1	14.1	15.0	14.0	14.2
2											14.0	14.2
3											14.1	14.2
4											14.1	14.2
5											14.1	14.2
6											14.1	14.3
7											14.1	14.3
8										13.8	14.1	14.3
9										13.8	14.2	14.3
10	14.4	13.5	9.7	11.7	12.0	13.1	14.0	14.6	14.3	13.8	14.2	14.3
11										13.8	14.2	14.3
12										13.8	14.2	14.3
13										13.8	14.2	14.3
14										13.8	14.2	14.3
15										13.9	14.2	14.3
16										13.9	14.2	14.3
17										13.9	14.2	14.3
18										13.9	14.2	14.3
19										13.9	14.2	14.3
20	15.0	13.0	10.9	12.2	12.2	13.8	14.1	14.3	15.3	13.9	14.2	14.3
21										13.9	14.2	14.3
22										14.0	14.2	14.3
23										14.0	14.2	14.3
24										14.0	14.2	14.3
25										14.0	14.2	14.3
26										14.0	14.2	14.3
27										14.0	14.2	14.3
28										14.0	14.2	14.3
29										14.0	14.2	14.2
30										14.0	14.2	14.2
31										14.0		14.2
Мин.											14.0	14.2
Ср.											14.2	14.3
Макс.											14.2	14.3

Год. макс: ***Ср. год:*** ***Год. мин:***
Датум: ***Датум:***

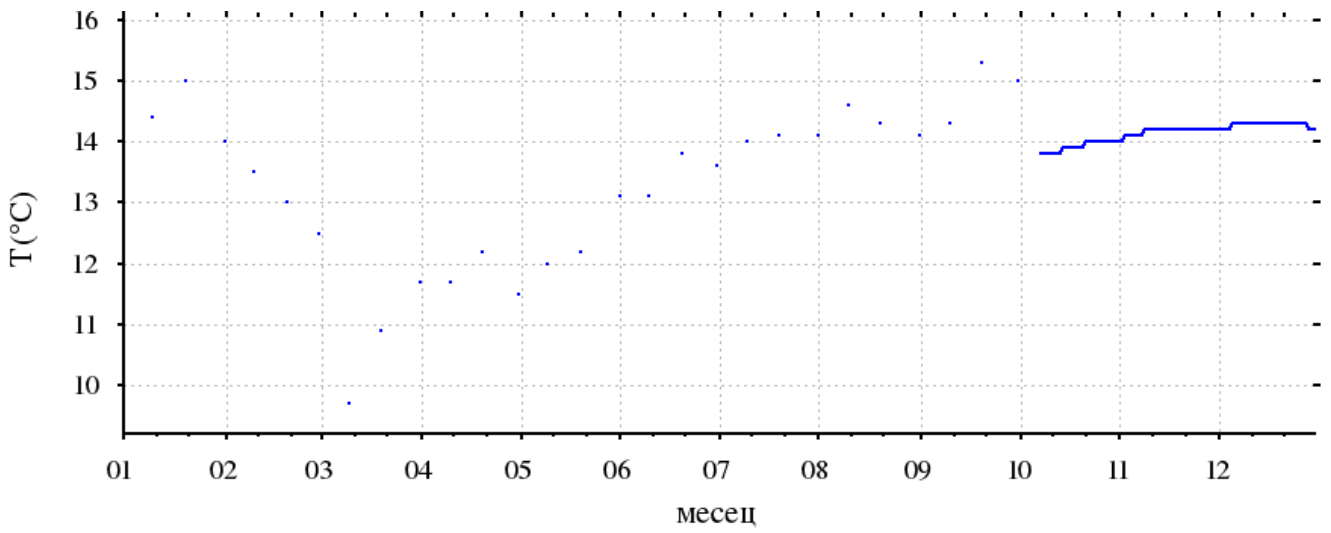

Шифра станице: **838А** ***Водно тело:*** **121** ***Кота 0 (мнм):*** **116.28**
Назив пијезометра: **Боговађа** **KOL_GW_S_1** ***Кота терена (мнм):*** **115.26**

Дан	*I*	*II*	*III*	*IV*	*V*	*VI*	*VII*	*VIII*	*IX*	*X*	*XI*	*XII*
1	15.1	14.5	13.6	12.6	12.4	13.3	13.7	14.3	14.2	15.3	15.8	15.5
10	15.0	14.2	11.6	12.5	12.6	13.3	13.9	14.5	14.4	15.2	16.0	15.4
20	14.4	13.8	12.4	13.0	12.8	13.5	14.1	14.4	15.1	15.4	15.7	15.0
Мин.	14.4	13.8	11.6	12.5	12.4	13.3	13.7	14.3	14.2	15.2	15.7	15.0
Ср.	14.8	14.2	12.6	12.7	12.6	13.4	13.9	14.4	14.6	15.3	15.8	15.3
Макс.	15.1	14.5	13.6	13.0	12.8	13.5	14.1	14.5	15.1	15.4	16.0	15.5

Год. макс: 16.0 ***Ср. год:*** 14.0 ***Год. мин:*** 11.6
Датум: 10.11.2016 ***Датум:*** 10.03.2016

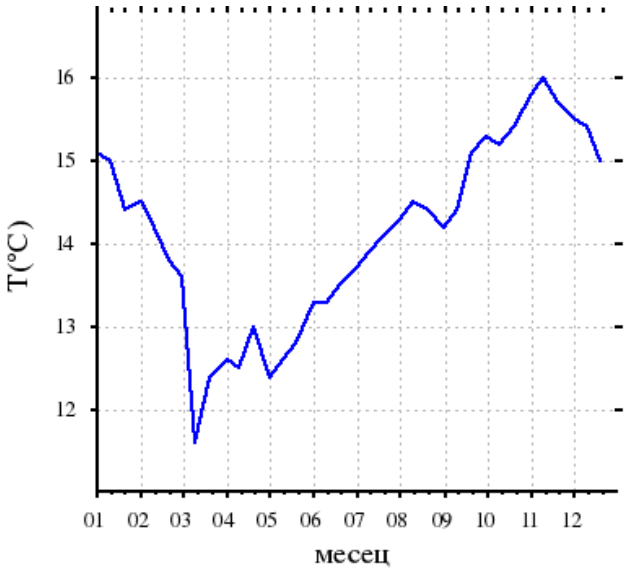

Шифра станице: **839А** ***Водно тело:*** **121** ***Кота 0 (мнм):*** **139.38**
Назив пијезометра: **Дивци-Суво поље** **KOL_GW_S_1** ***Кота терена (мнм):*** **138.24**

Дан	*I*	*II*	*III*	*IV*	*V*	*VI*	*VII*	*VIII*	*IX*	*X*	*XI*	*XII*
1	13.8	11.4	10.6	12.1	12.4	12.7	13.1	13.7	13.9	13.7	15.5	13.6
10	12.5	11.9	11.0	12.0	11.9	13.0	13.5	13.9	14.0	13.6	14.0	13.4
20	13.0	12.1	12.0	12.3	12.3	13.3	13.6	13.8	13.8	13.7	13.9	13.3
Мин.	12.5	11.4	10.6	12.0	11.9	12.7	13.1	13.7	13.8	13.6	13.9	13.3
Ср.	13.1	11.8	11.2	12.1	12.2	13.0	13.4	13.8	13.9	13.7	14.5	13.4
Макс.	13.8	12.1	12.0	12.3	12.4	13.3	13.6	13.9	14.0	13.7	15.5	13.6

Год. макс: 15.5 ***Ср. год:*** 13.0 ***Год. мин:*** 10.6
Датум: 01.11.2016 ***Датум:*** 01.03.2016

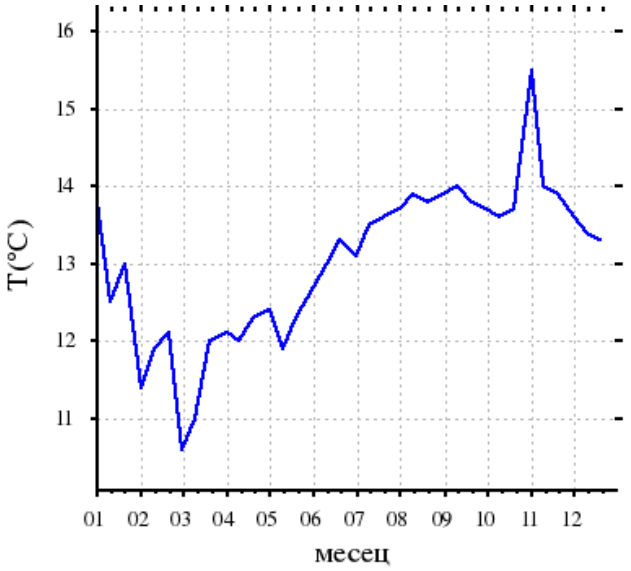

Шифра станице: **840А** ***Водно тело:*** **121** ***Кота 0 (мнм):*** **139.65**
Назив пијезометра: **Дивци** **KOL_GW_S_1** ***Кота терена (мнм):*** **138.65**

Дан	*I*	*II*	*III*	*IV*	*V*	*VI*	*VII*	*VIII*	*IX*	*X*	*XI*	*XII*
1	13.5	12.7	12.1	12.4	12.6	12.9	12.8	13.3	13.4	14.0	14.7	14.0
10	13.1	13.0	12.0	12.2	12.0	12.7	13.2	13.5	14.5	14.0	14.4	13.8
20	12.8	12.9	12.2	12.5	12.5	13.0	13.3	13.4	14.1	14.2	14.2	13.7
Мин.	12.8	12.7	12.0	12.2	12.0	12.7	12.8	13.3	13.4	14.0	14.2	13.7
Ср.	13.1	12.9	12.1	12.4	12.4	12.9	13.1	13.4	14.0	14.1	14.4	13.8
Макс.	13.5	13.0	12.2	12.5	12.6	13.0	13.3	13.5	14.5	14.2	14.7	14.0

Год. макс: 14.7 ***Ср. год:*** 13.2 ***Год. мин:*** 12.0
Датум: 01.11.2016 ***Датум:*** 10.03.2016

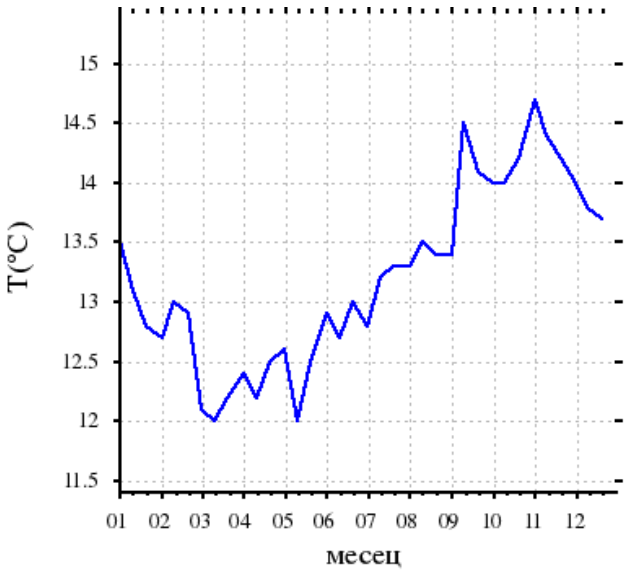

Шифра станице: **П-15**	*Водно тело:* **124**	*Кота 0 (мнм):*	**91.31**
Назив пијезометра: **Бадовинци**	**DR_GW_I_1**	*Кота терена (мнм):*	**90.95**

Дан	*I*	*II*	*III*	*IV*	*V*	*VI*	*VII*	*VIII*	*IX*	*X*	*XI*	*XII*
1		13.2	12.7	12.2	12.0	12.2		13.1	12.6	12.8	13.0	14.3
2		13.2	12.8	12.2	12.0	12.2	12.6	13.1	12.6	12.8	13.0	14.3
3		13.2	12.9	12.2	12.0	12.2	12.7	13.1	12.6	12.8	13.0	14.3
4		13.2	13.0	12.1	12.0	12.2	12.7	13.1	12.6	12.9	13.0	14.3
5		13.2	13.0	12.1	12.0	12.2	12.7	13.1	12.6	12.9	13.0	14.2
6		13.2	13.0	12.1	12.1	12.2	12.7	13.1	12.7	12.9	13.0	14.2
7		13.2	12.9	12.1	12.2	12.2	12.7	13.1	12.7	12.9	13.0	14.2
8	13.3	13.2	13.0	12.2	12.4	12.3	12.8	13.1	12.7	12.9	13.0	14.1
9	13.3	13.2	13.0	12.2	12.5	12.3	12.8	13.1	12.7	12.9	13.1	14.1
10	13.3	13.2	12.9	12.2	12.3	12.3	12.8	13.0	12.6	12.9	13.0	14.1
11	13.3	13.2	12.9	12.1	12.2	12.3	12.8	12.9	12.6	12.9	13.0	14.1
12	13.3	13.2	12.9	12.1	12.1	12.3	12.8	12.8	12.7	12.9	13.0	14.1
13	13.3	13.2	12.9	12.1	12.1	12.3	12.8	12.6	12.7	12.9	12.9	14.1
14	13.3	13.2	12.9	12.1	12.1	12.3	12.8	12.7	12.8	12.9	12.9	14.1
15	13.3	13.2	12.9	12.1	12.1	12.3	12.9	12.8	12.7	12.9	12.9	14.0
16	13.3	13.2	12.9	12.1	12.0	12.3	12.9	12.9	12.7	12.9	12.9	14.0
17	13.3	13.1	12.9	12.0	12.1	12.4	12.9	13.0	12.7	12.9	12.9	14.0
18	13.3	13.1	12.9	12.0	12.1	12.4	12.9	12.9	12.7	12.9	12.9	13.9
19	13.2	13.1	12.8	12.0	12.1	12.4	12.9	12.8	12.7	12.9	13.0	13.9
20		13.1	12.6	12.0	12.1	12.4		12.7	12.7	12.9	13.0	13.9
21		13.1	12.4	12.0	12.2	12.4	12.9	12.7	12.7	12.9	13.2	13.8
22		13.1	12.2	11.9	12.2	12.4	13.0	13.3	12.7	12.9	13.9	13.7
23		13.1	12.2	12.0	12.2	12.5	13.0	13.1	12.7	12.9	14.1	13.6
24		13.1	12.2	12.0	12.3	12.5	13.0	12.9	12.7	12.9	14.2	13.6
25		13.1	12.4	12.0	12.4	12.5	13.0	12.7	12.8	12.9	14.2	13.6
26	13.2	12.8		12.0	12.4	12.5	13.0	12.7	12.8	12.9	14.2	13.7
27	13.2	12.8		12.0	12.4	12.5	13.0	12.7	12.8	12.9	14.3	13.7
28	13.2	12.9	12.8	12.0	12.4	12.6	13.0	12.6	12.8	12.9	14.3	13.8
29	13.2	12.8	12.5	12.0	12.3	12.6	13.0	12.6	12.8	12.9	14.3	13.7
30	13.2		12.3	12.0	12.2	12.6	13.0	12.6	12.8	12.9	14.3	13.7
31	13.2		12.3		12.2		13.1	12.6		12.9		13.6
Мин.		12.8		11.9	12.0	12.2		12.6	12.6	12.8	12.9	13.6
Ср.		13.1		12.1	12.2	12.4		12.9	12.7	12.9	13.4	14.0
Макс.		13.2		12.2	12.5	12.6		13.3	12.8	12.9	14.3	14.3

Год. макс:	*Ср. год:*	*Год. мин:*
Датум:		*Датум:*

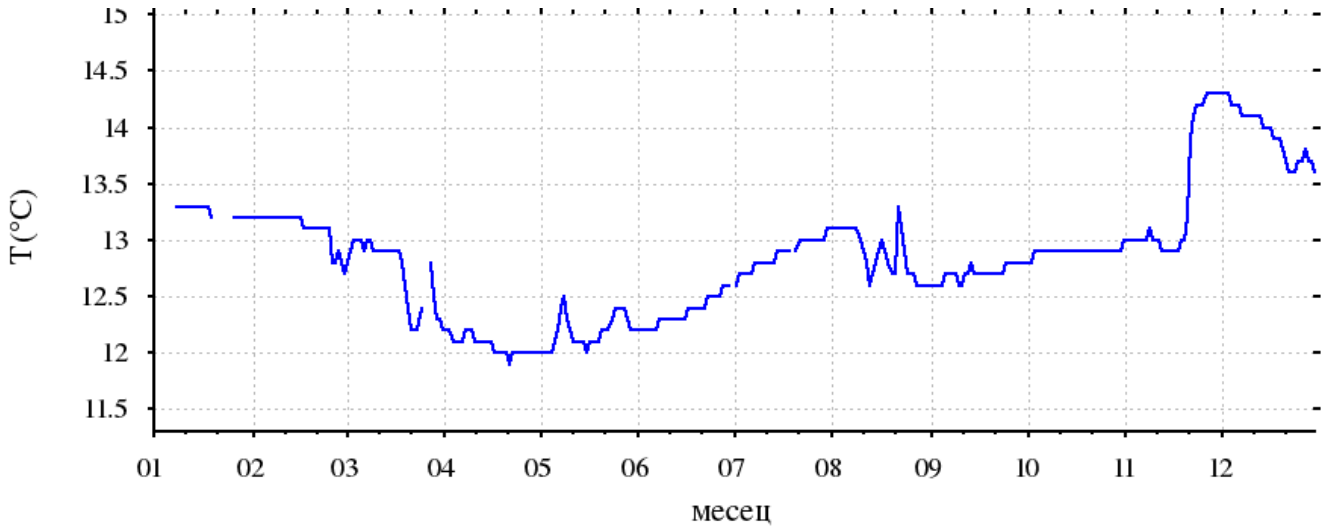

Шифра станице: **П-24** ***Водно тело:*** **124** ***Кота 0 (мнм):***
Назив пијезометра: **Лозница - поље** **DR_GW_I_1** ***Кота терена (мнм):***

Дан	*I*	*II*	*III*	*IV*	*V*	*VI*	*VII*	*VIII*	*IX*	*X*	*XI*	*XII*
1	14.4	14.5	14.5	14.3	14.2	14.1	14.0	14.1	14.2	14.3	14.5	14.7
2		14.5	14.5	14.3	14.2	14.1	14.0	14.1	14.9	14.3	14.5	14.7
3		14.5	14.5	14.3	14.2	14.1	14.0	14.1	14.2	14.4	14.5	14.7
4		14.5	14.5	14.3	14.2	14.1	14.0	14.1	14.2	14.4	14.5	14.7
5		14.5	14.5	14.3	14.2	14.1	14.0	14.1	14.2	14.4	14.5	14.7
6		14.5	14.5	14.3	14.2	14.1	14.0	14.1	14.2	14.4	14.5	14.7
7	14.5	14.5	14.5	14.3	14.2	14.1	14.0	14.1	14.2	14.4	14.5	14.7
8	14.5	14.5	14.5	14.3	14.2	14.1	14.0	14.1	14.2	14.4	14.6	14.7
9	14.5	14.5	14.5	14.3	14.2	14.1	14.0	14.1	14.2	14.4	14.6	14.7
10	14.5	14.5	14.5	14.3	14.2	14.1	14.0	14.1	14.2	14.4	14.6	14.7
11	14.5	14.5	14.4	14.3	14.2	14.1	14.0	14.1	14.2	14.4	14.6	14.7
12	14.5	14.5	14.4	14.3	14.2	14.1	14.1	14.1	14.2	14.4	14.6	14.7
13		14.5	14.4	14.3	14.2	14.1	14.1	14.1	14.2	14.4	14.6	14.7
14	14.5	14.5	14.4	14.3	14.2	14.1	14.1	14.1	14.2	14.4	14.6	14.7
15	14.5	14.5	14.4	14.3	14.2	14.1	14.1	14.1	14.2	14.4	14.6	14.7
16	14.5	14.5	14.4	14.3	14.2	14.1	14.1	14.1	14.3	14.4	14.6	14.7
17	14.5	14.5	14.4	14.3	14.2	14.1	14.1	14.1	14.3	14.4	14.6	14.7
18	14.5	14.5	14.4	14.3	14.1	14.1	14.1	14.1	14.3	14.4	14.6	14.7
19	14.5	14.5	14.4	14.3	14.1	14.1	14.1	14.1	14.3	14.4	14.6	14.7
20	14.5	14.5	14.4	14.3	14.1	14.1	14.1	14.1	14.3	14.5	14.6	14.7
21	14.5	14.5	14.4	14.3	14.1	14.1	14.1	14.1	14.3	14.5	14.6	14.7
22	14.5	14.5	14.4	14.3	14.1	14.1	14.1	14.1	14.3	14.5	14.6	14.7
23		14.5	14.4	14.2	14.1	14.1	14.1	14.1	14.3	14.5	14.6	14.7
24	14.5	14.5	14.4	14.2	14.1	14.1	14.1	14.1	14.3	14.5	14.6	14.7
25	14.5	14.5	14.4	14.2	14.1	14.1	14.1	14.2	14.3	14.5	14.6	14.8
26	14.5	14.5		14.2	14.1	14.1	14.1	14.2	14.3	14.5	14.6	14.8
27	14.5	14.5		14.2	14.1	14.1	14.1	14.2	14.3	14.5	14.6	14.8
28	14.5	14.5	14.4	14.2	14.1	14.1	14.1	14.2	14.3	14.5	14.6	14.8
29	14.5	14.5	14.4	14.2	14.1	14.0	14.1	14.2	14.3	14.5	14.6	14.8
30	14.5		14.4	14.2	14.1	14.0	14.1	14.2	14.3	14.5	14.7	14.8
31	14.5		14.4		14.1		14.1	14.2		14.5		14.8
Мин.		14.5		14.2	14.1	14.0	14.0	14.1	14.2	14.3	14.5	14.7
Ср.		14.5		14.3	14.2	14.1	14.1	14.1	14.3	14.4	14.6	14.7
Макс.		14.5		14.3	14.2	14.1	14.1	14.2	14.9	14.5	14.7	14.8

Год. макс: ***Ср. год:*** ***Год. мин:***
Датум: ***Датум:***

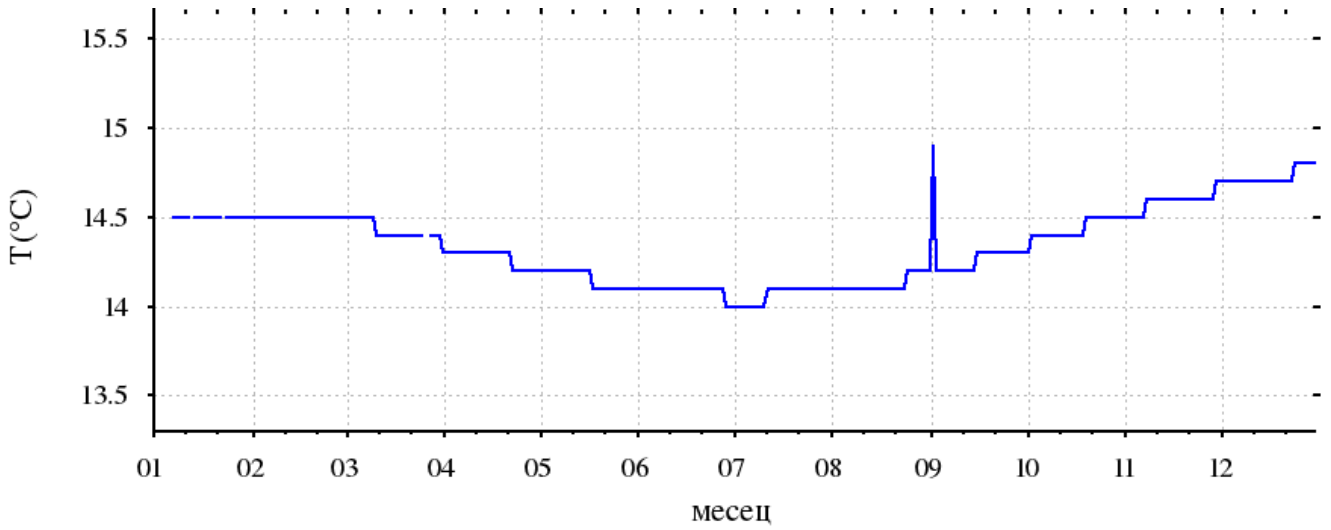

Шифра станице:	**Пд-7111**	*Водно тело:* **124**		*Кота 0 (мнм):*	**98.69**
Назив пијезометра:	**Пуревине**	**DR_GW_I_1**		*Кота терена (мнм):*	

Дан	*I*	*II*	*III*	*IV*	*V*	*VI*	*VII*	*VIII*	*IX*	*X*	*XI*	*XII*
1	12.8	12.6	12.1	11.5	11.3	11.0	11.1	11.2	11.4	11.8	12.3	12.6
2	12.8	12.6	12.1	11.5	11.3	11.0	11.2	11.2	11.4	11.9	12.3	12.5
3	12.8	12.6	12.1	11.5	11.3	11.0	11.1	11.2	11.4	11.9	12.3	12.5
4	12.8	12.6	12.0	11.5	11.2	11.0	11.1	11.2	11.4	11.9	12.3	12.6
5	12.8	12.6	12.0	11.5	11.2	11.0	11.2	11.3	11.5	11.9	12.3	12.6
6	12.8	12.6	11.9	11.5	11.1	11.1	11.2	11.3	11.5	11.9	12.3	12.6
7	12.8	12.6	11.9	11.5	11.0	11.2	11.2	11.3	11.5	11.9	12.3	12.6
8	12.8	12.6	11.9	11.4	11.0	11.1	11.2	11.3	11.5	11.9	12.4	12.6
9	12.8	12.6	11.8	11.4	11.0	11.1	11.2	11.3	11.5	11.9	12.4	12.6
10	12.8	12.5	11.7	11.4	11.0	11.2	11.2	11.3	11.5	11.9	12.4	12.6
11	12.8	12.5	11.7	11.4	11.0	11.2	11.2	11.3	11.5	11.9	12.4	12.6
12	12.8	12.5	11.7	11.4	11.0	11.1	11.3	11.3	11.5	11.9	12.5	12.7
13	12.8	12.5	11.6	11.4	11.0	11.2	11.2	11.3	11.6	12.0	12.5	12.6
14	12.7	12.5	11.6	11.4	11.0	11.2	11.2	11.3	11.6	12.0	12.5	12.6
15	12.7	12.5	11.6	11.4	11.0	11.1	11.2	11.3	11.6	12.0	12.5	12.6
16	12.7	12.4	11.6	11.4	11.0	11.1	11.2	11.3	11.6	12.0	12.5	12.6
17	12.7	12.4	11.6	11.4	11.1	11.1	11.1	11.4	11.6	12.0	12.5	12.6
18	12.7	12.4	11.6	11.4	11.0	11.1	11.2	11.3	11.6	12.0	12.5	12.6
19	12.7	12.3	11.6	11.4	11.0	11.0	11.2	11.3	11.6	12.1	12.5	12.6
20	12.7	12.3	11.6	11.4	11.0	11.0	11.2	11.3	11.7	12.1	12.5	12.6
21	12.7	12.3	11.6	11.4	11.0	11.1	11.2	11.3	11.7	12.1	12.5	12.6
22	12.6	12.2	11.6	11.4	11.0	11.1	11.2	11.3	11.7	12.1	12.6	12.6
23	12.6	12.2	11.6	11.5	11.0	11.1	11.3	11.3	11.7	12.1	12.5	12.6
24	12.6	12.2	11.6	11.4	10.9	11.0	11.2	11.3	11.7	12.2	12.5	12.6
25	12.6	12.2	11.5	11.4	10.9	11.0	11.2	11.3	11.7	12.2	12.5	12.6
26	12.7	12.2	11.5	11.4	10.9	11.0	11.2	11.3	11.7	12.2	12.5	12.7
27	12.6	12.2	11.5	11.4	10.9	11.0	11.2	11.4	11.7	12.2	12.5	12.8
28	12.6	12.2	11.5	11.3	10.9	11.1	11.2	11.4	11.8	12.2	12.6	12.8
29	12.6	12.1	11.5	11.3	10.9	11.1	11.2	11.4	11.8	12.2	12.5	12.8
30	12.6		11.5	11.3	11.0	11.1	11.2	11.4	11.8	12.2	12.5	12.6
31	12.6		11.5		11.0		11.2	11.4		12.3		12.6
Мин.	12.6	12.1	11.5	11.3	10.9	11.0	11.1	11.2	11.4	11.8	12.3	12.5
Ср.	12.7	12.4	11.7	11.4	11.0	11.1	11.2	11.3	11.6	12.0	12.4	12.6
Макс.	12.8	12.6	12.1	11.5	11.3	11.2	11.3	11.4	11.8	12.3	12.6	12.8

Год. макс: 12.8 ***Ср. год:*** 11.8 ***Год. мин:*** 10.9
Датум: 01.01.2016 ***Датум:*** 24.05.2016

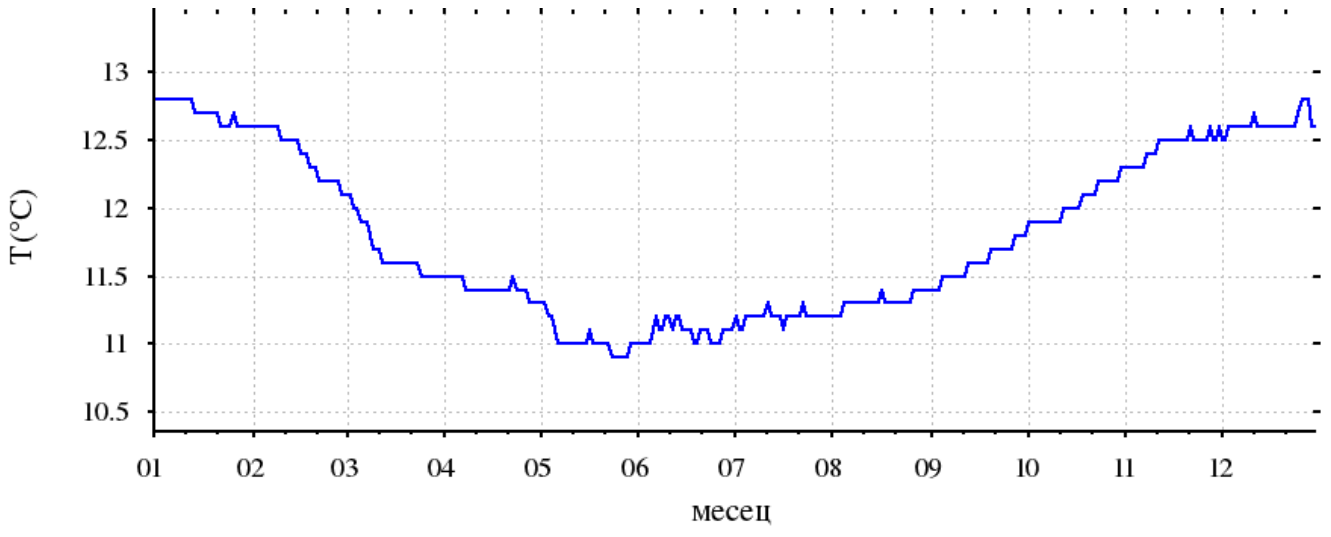

Шифра станице: **Пд-7110** ***Водно тело:*** **124** ***Кота 0 (мнм):*** **96.12**
Назив пијезометра: **Шишиновача** **DR_GW_I_1** ***Кота терена (мнм):***

Дан	*I*	*II*	*III*	*IV*	*V*	*VI*	*VII*	*VIII*	*IX*	*X*	*XI*	*XII*
1	14.2	14.0	13.0	12.3	11.9	12.8	13.1	13.7	14.3	14.6	14.7	14.0
10	13.8	13.7	12.5	12.0	12.2	12.6	13.2	14.8	14.7	14.5	14.7	14.7
20	13.4	13.3	12.3	12.0	12.5	12.6	13.3	14.5	14.5	14.8	14.6	14.2
Мин.	13.4	13.3	12.3	12.0	11.9	12.6	13.1	13.7	14.3	14.5	14.6	14.0
Ср.	13.8	13.7	12.6	12.1	12.2	12.7	13.2	14.3	14.5	14.6	14.7	14.3
Макс.	14.2	14.0	13.0	12.3	12.5	12.8	13.3	14.8	14.7	14.8	14.7	14.7

Год. макс: 14.8 ***Ср. год:*** 13.6 ***Год. мин:*** 11.9
Датум: 20.10.2016 ***Датум:*** 01.05.2016

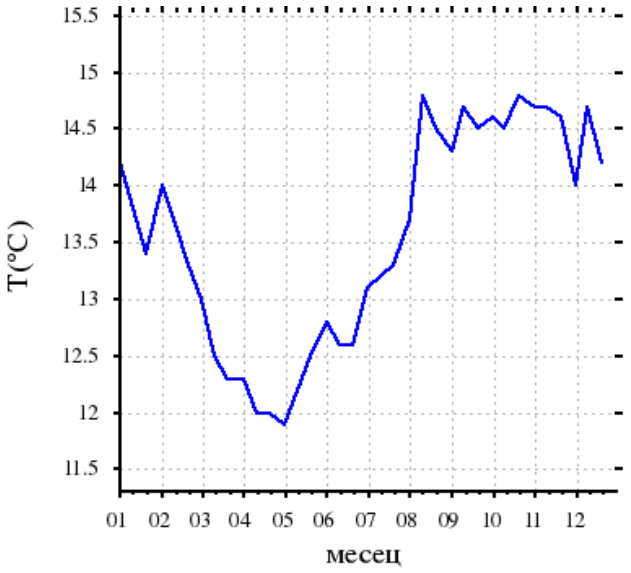

Шифра станице: **Пд-719** ***Водно тело:*** **124** ***Кота 0 (мнм):*** **94.87**
Назив пијезометра: **Горње поље** **DR_GW_I_1** ***Кота терена (мнм):***

Дан	*I*	*II*	*III*	*IV*	*V*	*VI*	*VII*	*VIII*	*IX*	*X*	*XI*	*XII*
1	13.7	13.5	13.0	12.9		12.9	13.0	13.8	14.4	13.9	14.1	13.9
10	13.9	13.6	12.6	12.8	12.3	12.8		14.6		13.8	14.3	13.9
20	13.4	13.2	12.8	12.7	12.6	12.8	13.1	14.5	14.4	14.0	14.3	13.7
Мин.	13.4	13.2	12.6	12.7		12.8		13.8		13.8	14.1	13.7
Ср.	13.7	13.4	12.8	12.8		12.8		14.3		13.9	14.2	13.8
Макс.	13.9	13.6	13.0	12.9		12.9		14.6		14.0	14.3	13.9

Год. макс: ***Ср. год:*** ***Год. мин:***
Датум: ***Датум:***

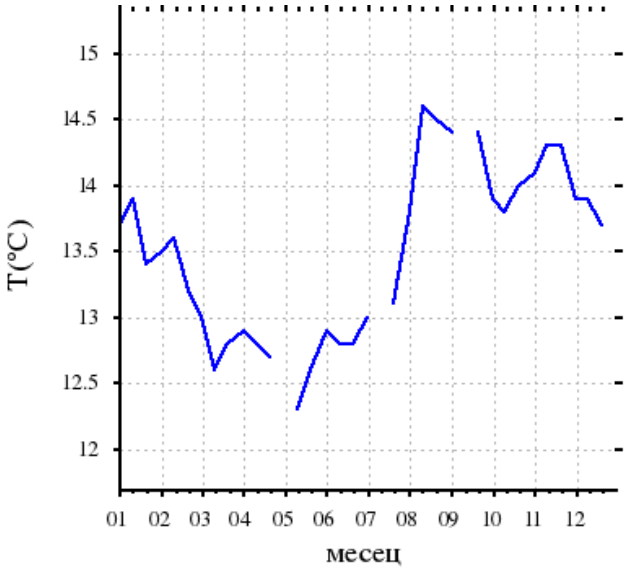

Шифра станице: **0231/д** ***Водно тело:*** **151** ***Кота 0 (мнм):*** **81.70**
Назив пијезометра: **Лаћарак (Л-1/д)** **SA_GW_I_6** ***Кота терена (мнм):*** **81.45**

Дан	*I*	*II*	*III*	*IV*	*V*	*VI*	*VII*	*VIII*	*IX*	*X*	*XI*	*XII*
1	13.7	13.0	12.8	12.7	12.7	12.9	12.9	13.0	13.1	13.3	13.5	13.7
2	13.7	13.0	12.8	12.7	12.7	12.9	12.9	13.0	13.1	13.3	13.5	13.7
3		13.0	12.8	12.7	12.8	12.9	12.9	13.0	13.2	13.3	13.5	13.7
4		13.0	12.8	12.7	12.8	12.9	12.9	13.0	13.1	13.3	13.5	13.7
5		13.0	12.8	12.7	12.8	12.9	12.9	13.0	13.2	13.3	13.5	13.7
6		13.0	12.8	12.7	12.8	12.9	13.0	13.0	13.1	13.3	13.5	13.7
7		13.0	12.8	12.7	12.8	12.9	13.0	13.0	13.1	13.3	13.5	13.7
8	13.6	13.0	12.8	12.7	12.8	12.9	13.0	13.0	13.1	13.3	13.5	13.7
9	13.6	12.9	12.8	12.7	12.8	12.9	13.0	13.1	13.1	13.3	13.5	13.7
10	13.6	13.0	12.8	12.7	12.8	12.9	13.0	13.1	13.1	13.3	13.5	13.7
11	13.5	12.9	12.8	12.7	12.8	12.9	13.0	13.1	13.1	13.3	13.5	13.7
12	13.5	12.9	12.7	12.7	12.8	12.9	13.0	13.1	13.1	13.3	13.6	13.7
13	13.5	12.9	12.7	12.7	12.8	12.9	13.0	13.1	13.1	13.3	13.6	13.7
14	13.4	12.9	12.8	12.7	12.8	12.9	13.0	13.1	13.2	13.3	13.6	13.7
15	13.4	12.9	12.8	12.7	12.8	12.9	13.0	13.1	13.2	13.4	13.6	13.7
16	13.4	12.9	12.7	12.7	12.8	12.9	13.0	13.1	13.2	13.4	13.6	13.8
17	13.3	12.9	12.7	12.7	12.8	12.9	13.0	13.1	13.2	13.4	13.6	13.8
18	13.3	12.9	12.7	12.7	12.8	12.9	13.0	13.1	13.2	13.4	13.6	13.8
19	13.3	12.9	12.7	12.7	12.8	12.9	13.0	13.1	13.2	13.4	13.6	13.8
20	13.2	12.9	12.7	12.7	12.8	12.9	13.0	13.1		13.4	13.6	13.8
21	13.2	12.9	12.7	12.7	12.8	12.9	13.0	13.1	13.2	13.4	13.6	13.8
22	13.2	12.9	12.7	12.7	12.8	12.9	13.0	13.1	13.2	13.4	13.6	13.8
23	13.2	12.9	12.7	12.7	12.8	12.9	13.0	13.1	13.2	13.4	13.6	13.8
24	13.1	12.9	12.7	12.7	12.8	12.9	13.0	13.1	13.2	13.4	13.6	13.8
25	13.1	12.9	12.7	12.7	12.8	12.9	13.0	13.1	13.2	13.4	13.6	13.8
26	13.1	12.8		12.7	12.8	12.9	13.0	13.1	13.2	13.4	13.6	13.8
27	13.1	12.8		12.7	12.8	12.9	13.0	13.1	13.2	13.4	13.6	13.8
28	13.1	12.8	12.7	12.7	12.8	12.9	13.0	13.1	13.2	13.4	13.7	13.8
29	13.1	12.8	12.7	12.7	12.8	12.9	13.0	13.1	13.2	13.5	13.7	13.8
30	13.0			12.7	12.8	12.9	13.0	13.1	13.2	13.5	13.7	13.7
31	13.0		12.7		12.8		13.0	13.1		13.5		13.7
Мин.		12.8		12.7	12.7	12.9	12.9	13.0		13.3	13.5	13.7
Ср.		12.9		12.7	12.8	12.9	13.0	13.1		13.4	13.6	13.7
Макс.		13.0		12.7	12.8	12.9	13.0	13.1		13.5	13.7	13.8

Год. макс: ***Ср. год:*** ***Год. мин:***
Датум: ***Датум:***

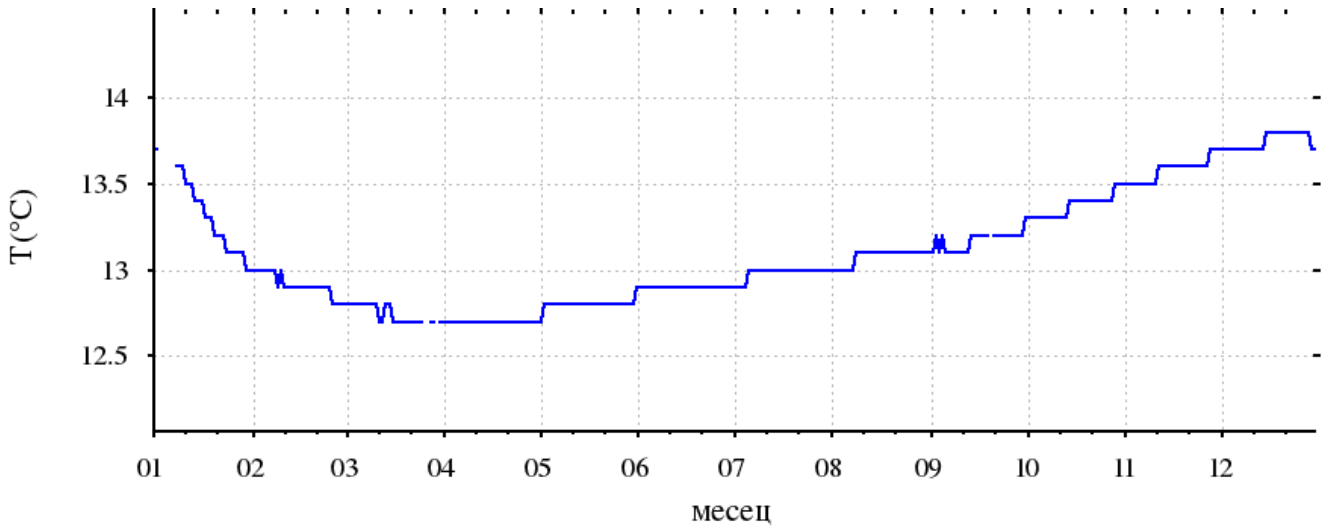

Шифра станице: 0231
Назив пијезометра: Лаћарак-ГМС (Л-1)

Водно тело: 151
SA_GW_I_6

Кота 0 (мнм): 81.65
Кота терена (мнм): 81.47

Дан	I	II	III	IV	V	VI	VII	VIII	IX	X	XI	XII
1	13.6	12.4	11.5	11.5	12.3	12.4	15.2	17.4				
5	13.5	12.4	11.6	11.6	12.2	13.7	15.5	17.5				
10	13.0	11.7	11.5	11.8	12.3	14.0	17.0	17.4				
15	12.5	12.4	11.5	12.2	12.1	14.2	17.1	17.4				
20	11.7	11.8	11.6	12.1	12.2	16.4	17.0					
25	12.0	11.4	11.4	12.2	12.3	16.8	17.2					
Мин.	11.7	11.4	11.4	11.5	12.1	12.4	15.2					
Ср.	12.7	12.0	11.5	11.9	12.2	14.6	16.5					
Макс.	13.6	12.4	11.6	12.2	12.3	16.8	17.2					

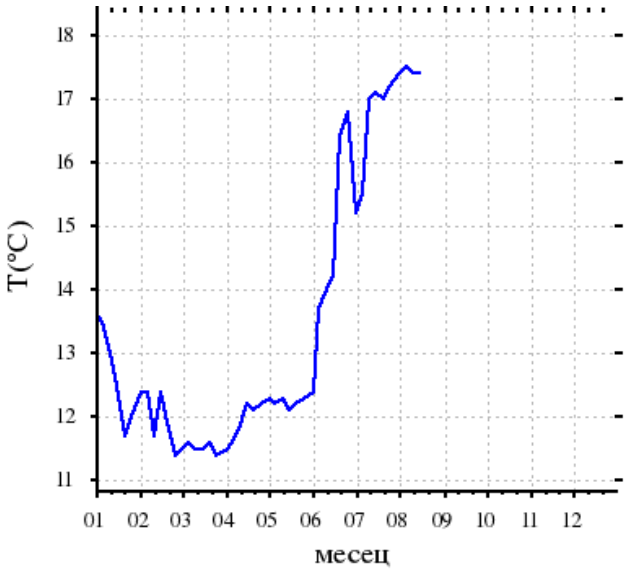

Год. макс: *Ср. год:* *Год. мин:*
Датум: *Датум:*

Шифра станице: 0231/Д
Назив пијезометра: Лаћарак (Л-1/Д)

Водно тело: 151
SA_GW_I_6

Кота 0 (мнм): 81.56
Кота терена (мнм): 81.46

Дан	I	II	III	IV	V	VI	VII	VIII	IX	X	XI	XII
1	14.0	12.0	11.5	11.4	11.9	12.5	13.0	14.0				
5	14.0	12.0	11.5	11.4	11.9	12.6	13.4	14.3				
10	13.2	12.1	11.6	11.4	12.2	13.0	14.0	14.2				
15	12.8	11.8	11.5	12.0	12.4	13.1	14.2	14.2				
20	12.4	11.8	11.6	12.0	12.2	13.0	13.7					
25	12.4	11.6	11.4	12.0	12.2	13.3	13.9					
Мин.	12.4	11.6	11.4	11.4	11.9	12.5	13.0					
Ср.	13.1	11.9	11.5	11.7	12.1	12.9	13.7					
Макс.	14.0	12.1	11.6	12.0	12.4	13.3	14.2					

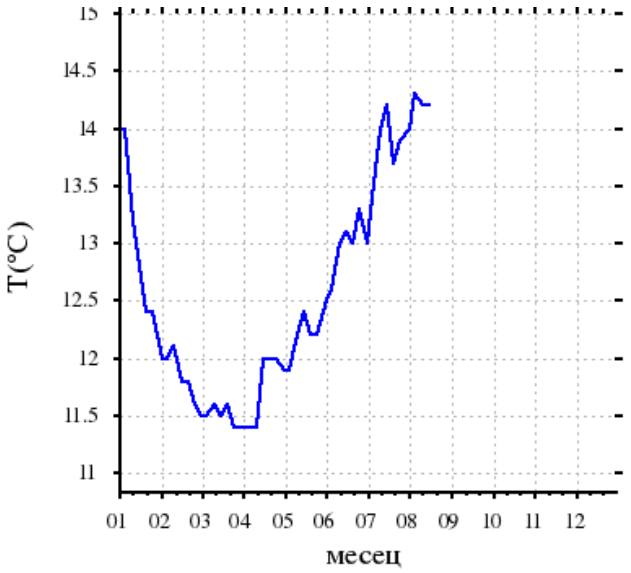

Год. макс: *Ср. год:* *Год. мин:*
Датум: *Датум:*

Шифра станице: 0241
Назив пијезометра: Шид-ант.радио Шид (Ш-1)

Водно тело: 151
SA_GW_I_6

Кота 0 (мнм): 101.22
Кота терена (мнм): 101.07

Дан	I	II	III	IV	V	VI	VII	VIII	IX	X	XI	XII
1	12.5	13.0	13.2	13.3	13.3	13.3	13.2	13.1	13.2	13.1	13.0	13.3
5	12.6	13.0	13.2	13.2	13.3	13.2	13.2	13.1	13.1	13.1	13.0	13.3
10	13.1	13.1	13.2	13.3	13.2	13.2	13.2	12.9	13.2	13.1	13.1	13.3
15	13.0	13.4	13.3	13.2	13.2	13.2	13.2	12.9	13.1	13.2	13.0	13.2
20	12.9	13.4	13.2	13.2	13.3	13.2	13.1	13.0	13.1	13.1	13.1	13.2
25	13.2	13.2	13.3	13.0	13.3	13.2	13.2	13.1	13.1	13.1	13.3	13.2
Мин.	12.5	13.0	13.2	13.0	13.2	13.2	13.1	12.9	13.1	13.1	13.0	13.2
Ср.	12.9	13.2	13.2	13.2	13.3	13.2	13.2	13.0	13.1	13.1	13.1	13.3
Макс.	13.2	13.4	13.3	13.3	13.3	13.3	13.2	13.1	13.2	13.2	13.3	13.3

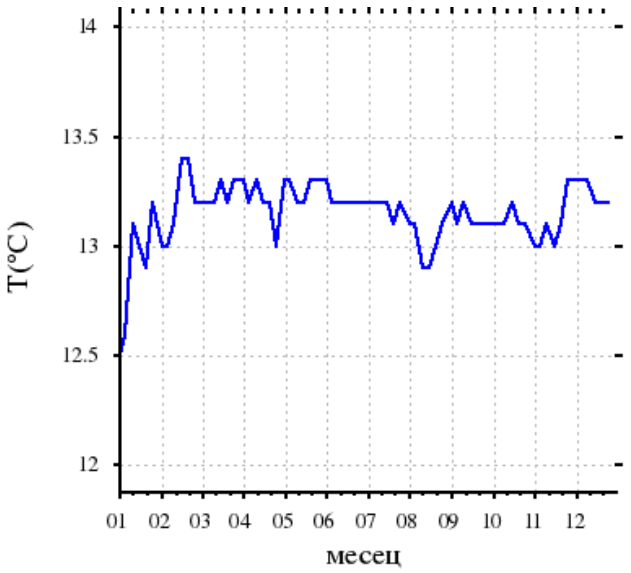

Год. макс: 13.4 *Ср. год:* 13.1 *Год. мин:* 12.5
Датум: 15.02.2016 *Датум:* 01.01.2016

Шифра станице: **0241/Д**
Назив пијезометра: **Шид (Ш-1/Д)**

Водно тело: **151**
SA_GW_I_6

Кота 0 (мнм): **101.06**
Кота терена (мнм): **100.98**

Дан	*I*	*II*	*III*	*IV*	*V*	*VI*	*VII*	*VIII*	*IX*	*X*	*XI*	*XII*
1	12.2	13.0	13.0	13.0	13.2	13.3	13.5	13.2	13.2	13.0	12.9	13.0
5	12.5	12.9	13.0	13.0	13.2	13.5	13.2	13.2	13.2	13.0	12.9	13.0
10	12.7	12.8	13.0	13.0	13.2	13.3	13.3	13.1	13.2	13.0	12.8	13.0
15	12.5	13.0	12.9	13.1	13.1	13.2	13.2	13.1	13.1	12.8	12.9	12.9
20	12.5	12.9	12.9	13.2	13.2	13.3	13.2	13.0	13.0	12.9	13.0	12.9
25	12.6	13.0	13.0	13.1	13.2	13.3	13.3	13.2	13.0	12.9	13.0	12.9
Мин.	12.2	12.8	12.9	13.0	13.1	13.2	13.2	13.0	13.0	12.8	12.8	12.9
Ср.	12.5	12.9	13.0	13.1	13.2	13.3	13.3	13.1	13.1	12.9	12.9	13.0
Макс.	12.7	13.0	13.0	13.2	13.2	13.5	13.5	13.2	13.2	13.0	13.0	13.0

Год. макс: 13.5 ***Ср. год:*** 13.0 ***Год. мин:*** 12.2
Датум: 01.07.2016 ***Датум:*** 01.01.2016

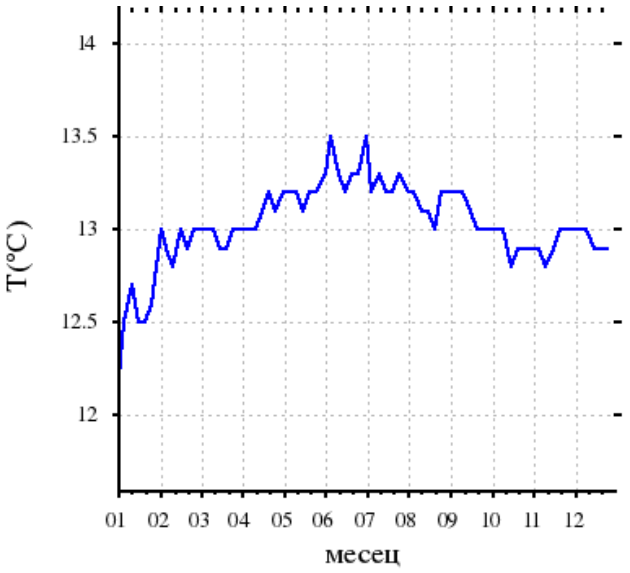

Шифра станице:	**0221/Д**	*Водно тело:* **152**	*Кота 0 (мнм):*	**80.47**
Назив пијезометра:	**Никинци (НИ-1/Д)**	**SA_GW_I_7**	*Кота терена (мнм):*	**80.31**

Дан	*I*	*II*	*III*	*IV*	*V*	*VI*	*VII*	*VIII*	*IX*	*X*	*XI*	*XII*
1	12.9	13.0	13.1	13.0	12.9	12.8	12.8	12.8	12.8	12.8	12.9	12.9
2	12.9	13.0	13.1	13.0	12.9	12.8	12.8	12.8	12.8	12.8	12.9	12.9
3	12.9	13.0	13.1	13.0	12.9	12.8	12.8	12.8	12.8	12.8	12.9	12.9
4	12.9	13.0	13.1	13.0	12.9	12.9	12.8	12.8	12.8	12.8	12.9	12.9
5	12.9	13.0	13.1	13.0	12.9	12.8	12.8	12.8	12.8	12.8	12.9	12.9
6	12.9	13.0	13.1	13.0	12.9	12.8	12.8	12.8	12.8	12.8	12.9	12.9
7	12.9	13.0	13.1	13.0	12.9	12.8	12.8	12.8	12.8	12.8	12.9	12.9
8	12.9	13.0	13.1	13.0	12.9	12.8	12.8	12.8	12.8	12.8	12.9	12.9
9	12.9	13.0	13.0	13.0	12.9	12.8	12.8	12.8	12.8	12.8	12.9	12.9
10	13.0	13.0	13.0	13.0	12.9	12.9	12.8	12.8	12.8	12.8	12.9	12.9
11	13.0	13.0	13.0	13.0	12.9	12.9	12.8	12.8	12.8	12.8	12.9	12.9
12	13.0	13.0	13.0	13.0	12.9	12.8	12.8	12.8	12.8	12.8	12.9	12.9
13	13.0	13.0	13.0	13.0	12.9	12.8	12.8	12.8	12.8	12.8	12.9	12.9
14	13.0	13.0	13.0	13.0	12.9	12.8	12.8	12.8	12.9	12.9	12.9	12.9
15	13.0	13.0	13.0	13.0	12.9	12.8	12.8	12.8	12.9	12.9	12.9	12.9
16	13.0	13.0	13.0	13.0	12.9	12.8	12.8	12.8	12.9	12.9	12.9	12.9
17	13.0	13.0	13.0	12.9	12.9	12.8	12.8	12.8	12.9	12.9	12.9	13.0
18	13.0	13.0	13.0	13.0	12.9	12.8	12.8	12.8	12.9	12.9	12.9	13.0
19	13.0	13.0	13.0	13.0	12.8	12.8	12.8	12.8	12.9	12.9	12.9	13.0
20	13.0	13.0	13.0	12.9	12.9	12.8	12.8	12.8	12.9	12.9	12.9	13.0
21	13.0	13.0	13.0	12.9	12.8	12.8	12.8	12.8	12.8	12.9	12.9	13.0
22	13.0	13.0	13.0	12.9	12.8	12.8	12.8	12.8	12.8	12.9	12.9	13.0
23	13.0	13.0	13.0	12.9	12.9	12.8	12.8	12.8	12.8	12.9	12.9	13.0
24	13.0	13.0	13.0	12.9	12.9	12.8	12.8	12.8	12.8	12.9	12.9	13.0
25	13.0	13.0	13.0	12.9	12.9	12.8	12.8	12.8	12.8	12.9	12.9	13.0
26	13.0	13.0	13.0	12.9	12.9	12.8	12.8	12.8	12.8	12.9	12.9	13.0
27	13.0	13.0	13.0	12.9	12.8	12.8	12.8	12.8	12.8	12.9	12.9	13.0
28	13.0	13.1	13.0	12.9	12.9	12.8	12.8	12.8	12.8	12.9	12.9	13.0
29	13.0	13.1	13.0	12.9	12.8	12.8	12.8	12.8	12.8	12.9	12.9	13.0
30	13.0		13.0	12.9	12.8	12.8	12.8	12.8	12.8	12.9	12.9	13.0
31	13.0		13.0		12.8		12.8	12.8		12.9		13.0
Мин.	12.9	13.0	13.0	12.9	12.8	12.8	12.8	12.8	12.8	12.8	12.9	12.9
Ср.	13.0	13.0	13.0	13.0	12.9	12.8	12.8	12.8	12.8	12.9	12.9	12.9
Макс.	13.0	13.1	13.1	13.0	12.9	12.9	12.8	12.8	12.9	12.9	12.9	13.0

Год. макс:	13.1	*Ср. год:*	12.9	*Год. мин:*	12.8
Датум:	08.03.2016			*Датум:*	21.09.2016

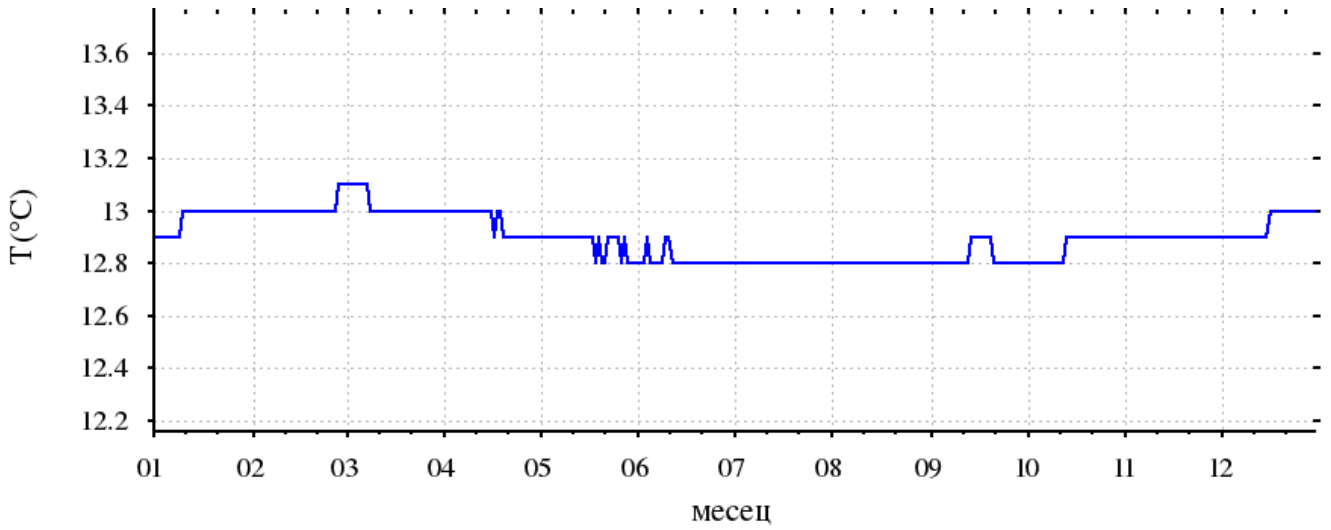

Шифра станице: **0191**
Назив пијезометра: **Марадик (МА-1)**

Водно тело: **152** **SA_GW_I_7**
Кота 0 (мнм): **164.85**
Кота терена (мнм): **164.75**

Дан	*I*	*II*	*III*	*IV*	*V*	*VI*	*VII*	*VIII*	*IX*	*X*	*XI*	*XII*
1	13.0	14.0	14.0	15.0	14.5	14.5	16.5	15.0	15.0	14.5	15.0	13.5
5	14.0	14.5	14.0	15.0	14.0	15.0	16.0	15.0	14.5	14.5	15.0	13.5
10	15.0	15.0	14.0	14.5	14.0	15.0	16.0	15.0	14.0	14.5	14.0	13.0
15	15.0	14.5	14.0	14.5	14.0	15.0	15.5	15.0	14.0	15.0	14.0	13.0
20	14.0	14.0	14.0	14.5	14.0	16.0	15.0	15.0	14.0	15.0	14.0	13.0
25	14.0	14.0	14.0	14.5	14.5	16.5	15.0	15.0	14.5	15.0	13.5	13.0
Мин.	13.0	14.0	14.0	14.5	14.0	14.5	15.0	15.0	14.0	14.5	13.5	13.0
Ср.	14.2	14.3	14.0	14.7	14.2	15.3	15.7	15.0	14.3	14.8	14.3	13.2
Макс.	15.0	15.0	14.5	15.0	14.5	16.5	16.5	15.0	15.0	15.0	15.0	13.5

Год. макс: 16.5 ***Ср. год:*** 14.5 ***Год. мин:*** 13.0
Датум: 01.07.2016 ***Датум:*** 25.12.2016

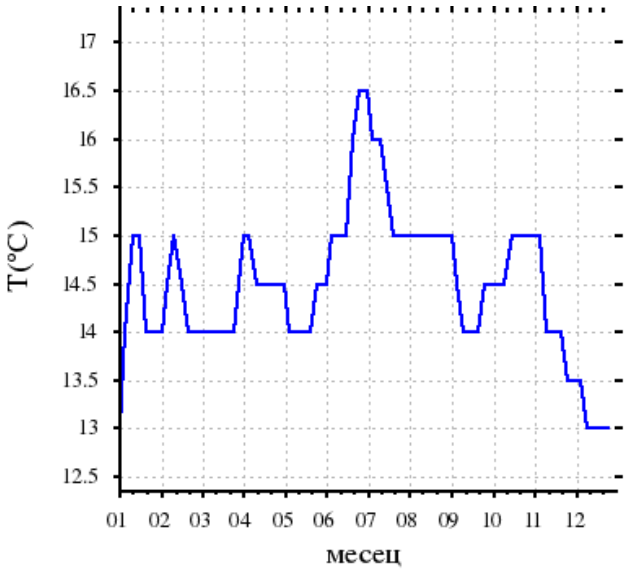

Шифра станице: **0191/Д**
Назив пијезометра: **Марадик (МА-1/Д)**

Водно тело: **152** **SA_GW_I_7**
Кота 0 (мнм): **164.86**
Кота терена (мнм): **164.68**

Дан	*I*	*II*	*III*	*IV*	*V*	*VI*	*VII*	*VIII*	*IX*	*X*	*XI*	*XII*
1	13.0	14.0	14.0	15.0	14.5	14.5	16.5	15.0	15.0	14.5	15.0	13.5
5	14.0	14.5	14.0	15.0	14.0	15.0	16.0	15.0	14.5	14.5	15.0	13.5
10	15.0	15.0	14.0	14.5	14.0	15.0	16.0	15.0	14.0	14.5	14.0	13.0
15	15.0	14.5	14.0	14.5	14.0	15.0	15.5	15.0	14.0	15.0	14.0	13.0
20	14.0	14.0	14.0	14.5	14.0	16.0	15.0	15.0	14.0	15.0	14.0	13.0
25	14.0	14.0	14.5	14.5	14.5	16.5	15.0	15.0	14.5	15.0	13.5	13.0
Мин.	13.0	14.0	14.0	14.5	14.0	14.5	15.0	15.0	14.0	14.5	13.5	13.0
Ср.	14.2	14.3	14.1	14.7	14.2	15.3	15.7	15.0	14.3	14.8	14.3	13.2
Макс.	15.0	15.0	14.5	15.0	14.5	16.5	16.5	15.0	15.0	15.0	15.0	13.5

Год. макс: 16.5 ***Ср. год:*** 14.5 ***Год. мин:*** 13.0
Датум: 25.06.2016 ***Датум:*** 01.01.2016

