Република Србија

РЕПУБЛИЧКИ ХИДРОМЕТЕОРОЛОШКИ ЗАВОД

ХИДРОЛОШКИ ГОДИШЊАК

2. ПОДЗЕМНЕ ВОДЕ

2017.

Београд, 2018. година

Назив и седиште издавача:	**РЕПУБЛИЧКИ ХИДРОМЕТЕОРОЛОШКИ ЗАВОД** **11030 Београд** **Кнеза Вишеслава бр. 66, Поштански фах 100** **Телефон: 011/3050-823, 011/3050-876** **Телефакс: 011/3050-821** **e-mail: hydro-office@hidmet.gov.rs**
За издавача:	**директор, проф. др Југослав Николић**
Уредник:	**мр Славимир Стевановић, дипл. инж. грађ.**
Наслов:	**ХИДРОЛОШКИ ГОДИШЊАК** **2. Подземне воде**
Аутор:	**Ивица Николић, дипл. инж. геол.**
Сарадници:	**Милан Трипковић, дипл. инж. геол,** **Гордана Аврамовић, дипл. инж. шум,** **Александар Дутина, дипл. инж. геол,** **Слободан Мрвић, дипл. инж. грађ,** **Мирослав Милић, дипл. инж. грађ,** **Саша Пјевић, инж. грађ,** **Драгана Ђорђевић, геол. тех,** **Љубомир Савић, хид. тех,** **Боривоје Ђорђевић, хид. тех,**
Графичка опрема, коректура, прелом и дизајн корица	**Републички хидрометеоролошки завод,** **Сектор за хидролошки осматрачки систем и анализе**
Назив и седиште штампарије:	**Издавачко предузеће "Pressia" д.о.о** **Емила Золе 30а, Београд**
Место и година штампања:	**Београд, 2018. година**
Број примерака публикације:	**15 штампаних примерака** **CD ROM (PDF формат) у 50 примерака**
ISSN број:	**0354-1800**

Директивом директора Републичког хидрометеоролошког завода Србије бр. 110-21/2018 од 03.07.2018. године ХИДРОЛОШКИ ГОДИШЊАК-2. Подземне воде за 2017. годину штампа се у тиражу од 15 примерака и копира у електронској форми (PDF формат) у 50 примерака на компакт дисковима.

Ова публикација у целини или у деловима не сме се умножавати, прештампавати или дистрибуирати у било којој форми или било којим средством без дозволе издавача.
Сва права за објављивање задржава издавач по одредбама Закона о ауторским правима.

С А Д Р Ж А Ј

УВОД

ОПИС ТАБЕЛА

СПИСАК ХИДРОЛОШКИХ СТАНИЦА ПОДЗЕМНИХ ВОДА (ПИЈЕЗОМЕТАРА)

ГОДИШЊИ ПРЕГЛЕДИ НИВОА ПОДЗЕМНИХ ВОДА

ГОДИШЊИ ПРЕГЛЕД ТЕМПЕРАТУРА ПОДЗЕМНИХ ВОДА

УВОД

Хидролошки годишњак Републике Србије издаје се у две књиге:

1. Површинске воде (водостаји, протицаји воде и температуре воде),

2. Подземне воде (нивои и температуре подземних вода),

Хидролошки годишњак - Подземне воде, садржи обрађене податке прикупљене у току 2017. године са мреже пијезометарских станица Републике Србије, на којима су по утврђеном програму мерени нивои (Н) и температуре (Т) подземних вода. Осим измерених података годишњак садржи и основне податке о пијезометарским станицама.

Према Уредби о утврђивању годишњег програма мониторинга статуса вода за 2017. годину мерења квантитативног статуса вршена су на 31 водном телу. Мрежа хидролошких станица подземних вода формирана је у срединама са интергрануларном порозношћу, односно у изданима са слободним нивоом (прва-фреатска) и нивоом под притиском (субартерска).

Пијезометри су распоређени, углавном, по карактеристичним профилима и мрежи квадрата. Пречници уграђених пијезометарских конструкција (цеви) су од 50 до 105 mm. Надземни део цеви је обезбеђен заштитним бетонским блоком и заштитном капом са механизмом за закључавање.

На сваком пијезометру геодетским снимањем утврђена је апсолутна кота врха цеви („0”), измерена је дубина до дна пијезометра и висина надземног дела пијезометра.

На територији Србије у току 2017. године, вршена су мерења на 345 пијезометара. На 204 пијезометра мерени су само нивои подземних вода, а на 141 нивои и температуре подземних вода. Након обраде и анализе у годишњаку су приказани резултати за 316 пијезометара. За преосталих 29 пијезометара подаци су изостављени као непоуздани.

ОПИС ТАБЕЛА

СПИСАК ХИДРОЛОШКИХ СТАНИЦА ПОДЗЕМНИХ ВОДА ПО ПОДРУЧЈИМА

За мрежу станица подземних вода дат је табеларни списак станица са следећим подацима:

- Редни број станице
- Пијезометар са локацијом и ознаком
- Ранг станице и број месечних мерења
- Географска ширина и дужина
- Апсолутна кота „0” пијезометра
- Висина надземног дела пијезометарске цеви (m)
- Дубина до које је уграђена пијезометарска цев (m)
- Датум од када је хидролошка станица подземних вода почела са радом
- Број стране у поглављима о нивоима (Н) и температурама (Т) подземних вода

ГОДИШЊИ ПРЕГЛЕДИ НИВОА ПОДЗЕМНИХ ВОДА

Нивои подземних вода мерени су свакодневно на 64 пијезометра, шест пута месечно на 48 пијезометара, а три пута месечно на 233 пијезометра.

Мерењем се утврђује растојање од коте „0”, горње ивице цеви, до нивоа подземне воде у цеви. Измерене вредности су дате у центиметрима.

Осим вредности нивоа подземних вода, у табелама су приказане и месечне и годишње вредности (максималне, минималне и средње).

Знаком „Т (^{o}C), ☑ ” у доњем реду табеле означене су хидролошке станице подземних вода на којима су мерене температуре подземне воде.

ТЕМПЕРАТУРЕ ПОДЗЕМНИХ ВОДА

Мерење температуре подземне воде врши се на појединим хидролошким станицама подземних вода (пијезометрима) истовремено са мерењем нивоа подземне воде. На 54 пијезометра температура је мерена свакодневно, шест пута месечно на 29, а на 58 пијезометара три пута месечно. Вредности температуре дате су у степенима Целзијуса (^{o}C).

Осим дневних прегледа температуре подземних вода, приказане су и карактеристичне месечне и годишње вредности, (максималне, минималне и средње).

ОБЈАШЊЕЊЕ СКРАЋЕНИЦА

- (Мин.) Најнижи ниво подземне воде у току месеца
- (Макс.) Највиши ниво подземне воде у току месеца
- (Ср.) Средњи месечни ниво подземне воде
- (Год.мин.) Најнижи ниво подземне воде у току године
- (Год.макс.) Највиши ниво подземне воде у току године
- (Ср.год.) Средњи годишњи ниво подземне воде
- (поп.) Ниво воде изнад коте терена (поплава)
- (сув) Није констатован ниво подземне воде у пијезометарској цеви
- (Мин.) Најнижа температура воде у току месеца
- (Макс.) Највиша температура подземне воде у току месеца
- (Ср.) Средња месечна температура подземне воде
- (Год.мин.) Најнижа температура подземне воде у току године
- (Год.макс.) Највиша температура подземне воде у току године
- (Ср.год.) Средња годишња температура подземне воде
- (м.н.м) Метара над морем

СПИСАК
ХИДРОЛОШКИХ СТАНИЦА ПОДЗЕМНИХ ВОДА

ОСНОВНИ ПОДАЦИ О СТАНИЦАМА ПОДЗЕМНИХ ВОДА

Назив и број водног тела: **Северозападна Бачка - прва издан (8)** Укупно пијезометара: 4

Редни бр. Бр. стан.	ПИЈЕЗОМЕТАР локација-ознака	Ранг.ст. Бр.мер.	Географска ширина дужина ° ' "	Кота "0" (мнм)	Вис. над. дела цеви (m)	Дубина уграђене цеви (m)	Датум почетка рада	Страна
1 **0011**	**Сомбор-ГМС (С-1)**	I сваког.	45 46 02 19 08 55	86.96	0.16	15.04	09.08.1989	Н: 1 Т: 1
2 **0011/1**	**Сомбор (С-1/1)**	II 3	45 46 02 19 08 55	87.06	0.22	5.98	09.08.1989	Н: 2 Т:
3 **0011/2**	**Сомбор (С-1/2)**	II 3	45 46 02 19 08 55	86.99	0.16	4.04	09.08.1989	Н: 2 Т:
4 **0011/Д**	**Сомбор (С-1/Д)**	I 6	45 46 02 19 08 55	86.79	0.06	29.64	09.08.1989	Н: 2 Т: 2

Назив и број водног тела: **Телечка - прва издан (9)** Укупно пијезометара: 4

5 **0021/Д**	**Алекса Шантић (АШ-1/Д)**	I сваког.	45 55 26 19 20 58	119.41	0.05	38.15	09.08.1989	Н: 3 Т: 3
6 **0041/Д**	**Његошево (Њ-1/Д)**	I сваког.	45 46 09 19 45 25	104.00	0.22	28.98	24.08.1989	Н: 4 Т: 4
7 **0021/д**	**Алекса Шантић (АШ-1/д)**	II 3	45 55 26 19 20 58	119.51	0.05	38.15	09.08.1989	Н: 5 Т:
8 **0031**	**Суботица-Микићево (М-1)**	I 6	46 00 05 19 38 51	109.95	0.09	24.11	01.09.1989	Н: 5 Т:

Назив и број водног тела: **Горња Тиса - прва издан (10)** Укупно пијезометара: 18

9 **0071/Д**	**Врбас-фарма (ВР-1/Д)**	I сваког.	45 34 46 19 40 20	86.54	0.19	35.01	15.03.1990	Н: 6 Т: 5
10 **0051/Д**	**Стеријино (СТ-1/Д)**	I 6	45 48 02 20 01 28	89.03	0.12	23.58	15.03.1990	Н: 7 Т:
11 **0381/Д**	**Кањижа (ТКА-1/Д)**	I 6	46 01 38 20 04 05	78.32	0.71	24.79	01.10.1990	Н: 7 Т: 6
12 **0382/Д**	**Кањижа (ТКА-2/Д)**	II 3	46 02 44 20 02 41	83.36	0.92	26.08	01.10.1990	Н: 7 Т: 6
13 **0383**	**Кањижа (ТКА-3)**	I 6	46 01 39 20 04 11	78.34	0.71	9.29	01.10.1990	Н: 8 Т: 6
14 **0384**	**Кањижа (ТКА-4)**	II 3	46 02 12 20 03 50	78.38	0.87	9.13	01.10.1990	Н: 8 Т: 7
15 **0385**	**Кањижа (ТКА-5)**	II 3	46 01 55 20 03 32	78.14	0.93	9.07	01.10.1990	Н: 8 Т: 7
16 **0386**	**Кањижа (ТКА-6)**	II 3	46 02 22 20 03 06	77.90	0.81	11.19	01.10.1990	Н: 9 Т: 7
17 **040-2/Д**	**Бурза (ТВР-2/Д)**	II 3	45 40 57 20 03 55	75.12			01.08.1990	Н: 9 Т: 8
18 **040-4**	**Бурза (ТВР-4)**	I 6	45 40 55 20 05 01	76.71	0.89	11.36	01.08.1990	Н: 9 Т: 8
19 **040-5**	**Бурза (ТВР-5)**	II 3	45 40 55 20 04 45	76.28	0.84	11.36	01.08.1990	Н: 10 Т: 8
20 **040-6**	**Бурза (ТВР-6)**	II 3	45 40 56 20 03 03	75.66	0.91	10.39	01.08.1990	Н: 10 Т: 9
21 **0401/Д**	**Бурза (ТВР-1/Д)**	I 6	45 40 56 20 05 20	78.31	0.93	23.07	01.08.1990	Н: 10 Т: 9
22 **0373/Д**	**Нови Кнежевац (ТК-3/Д)**	II 3	46 04 46 20 05 55	78.08	0.75	25.25	01.07.1990	Н: 11 Т:
23 **0101**	**Б.Аранђелово (БА-1)**	I 6	46 04 11 20 13 42	80.07	0.18	7.02	10.08.1989	Н: 11 Т:

Редни бр. Бр. стан.	ПИЈЕЗОМЕТАР локација-ознака	Ранг.ст. Бр.мер.	Географска ширина дужина ° ' "	Кота "0" (мнм)	Вис. над. дела цеви (m)	Дубина уграђене цеви (m)	Датум почетка рада	Страна
24 **0101/1**	**Б.Аранђелово (БА-1/1)**	II 3	46 04 11 20 13 42	80.09	0.18	5.02	10.08.1989	H: 11 T:
25 **0101/Д**	**Б. Аранђелово (БА-1/Д)**	I 6	46 04 11 20 13 43	80.06	0.19	20.01	10.08.1989	H: 12 T:
26 **0101/д**	**Б.Аранђелово (БА-1/д)**	II 3	46 04 11 20 13 43	80.11	0.19	20.01	10.08.1989	H: 12 T:

Назив и број водног тела: **Северни Банат - прва издан (11)** Укупно пијезометара: 15

27 **0121**	**Н.Црња-маш.радион. (НЦ-1)**	II свакод.	45 39 38 20 35 19	77.16	0.24	17.16	15.03.1990	H: 13 T: 10
28 **0111**	**Кикинда (Кинђа) (К-1)**	I 6	45 50 52 20 26 35	79.78	0.17	10.53	01.08.1989	H: 14 T: 11
29 **0111/Д**	**Кикинда (К-1/Д)**	I 6	45 50 52 20 26 35	79.88	0.20	33.20	01.08.1989	H: 14 T: 11
30 **0391/1**	**Падеј (ТП-1/1)**	I 6	45 47 36 20 09 35	77.80	0.92	11.58	05.07.1990	H: 14 T: 11
31 **0391/Д**	**Падеј (ТП-1/Д)**	I 6	45 47 36 20 09 34	77.81	0.94	21.46	05.07.1990	H: 15 T: 12
32 **0392**	**Падеј (ТП-2)**	II 3	45 47 33 20 10 02	77.18	0.96	11.84	05.07.1990	H: 15 T:
33 **0393**	**Падеј (ТП-3)**	II 3	45 47 31 20 11 33	77.56	0.94	11.56	05.07.1990	H: 15 T:
34 **0394**	**Падеј (ТП-4)**	II 3	45 47 36 20 09 44	77.75	0.87	11.63	05.07.1990	H: 16 T:
35 **0395**	**Падеј (ТП-5)**	II 3	45 47 42 20 10 27	77.32	0.97	12.03	05.07.1990	H: 16 T:
36 **0396**	**Падеј (ТП-6)**	II 3	45 47 39 20 10 53	76.79	0.85	12.15	05.07.1990	H: 16 T:
37 **0401**	**Бурза (ТБ-1)**	I 6	45 38 06 20 06 37	77.66	0.90	12.10	01.08.1990	H: 17 T: 12
38 **0402/Д**	**Бурза (ТБ-2/Д)**	I 6	45 37 55 20 08 23	75.73	0.91	21.69	01.08.1990	H: 17 T: 12
39 **0403/Д**	**Бурза (ТБ-3/Д)**	II 3	45 37 48 20 09 52	76.14	0.93	32.07	01.08.1990	H: 17 T:
40 **0404**	**Бурза (ТБ-4)**	II 3	45 37 59 20 07 49	75.81	0.86	19.64	01.08.1990	H: 18 T:
41 **0406**	**Бурза (ТБ-6)**	II 3	45 37 47 20 10 33	80.64	0.67	17.33	01.08.1990	H: 18 T:

Назив и број водног тела: **Средња Бачка - прва издан (12)** Укупно пијезометара: 11

42 **0091**	**Нови Сад - ГМС (РШ-1)**	I свакод.	45 19 18 19 50 03	85.25	-0.17	21.90	01.09.1989	H: 19 T: 13
43 **0081**	**Бач (Б-1)**	I свакод.	45 24 55 19 13 39	82.09	0.14	20.06	09.08.1989	H: 20 T: 14
44 **0061**	**Надаљ (НА-1)**	II 6	45 30 53 19 55 32	81.62	0.16	12.04	15.03.1990	H: 21 T: 15
45 **0061/1**	**Надаљ (НА-1/1)**	II 3	45 30 53 19 55 32	81.59	0.18	7.02	15.03.1990	H: 21 T:
46 **0061/2**	**Надаљ (НА-1/2)**	II 3	45 30 53 19 55 32	81.59	0.18	5.02	15.03.1990	H: 21 T:
47 **0061/Д**	**Надаљ (НА-1/Д)**	II 6	45 30 53 19 55 32	81.67	0.13	15.57	15.03.1990	H: 22 T: 15

ОСНОВНИ ПОДАЦИ О СТАНИЦАМА ПОДЗЕМНИХ ВОДА

Редни бр. Бр. стан.	ПИЈЕЗОМЕТАР локација-ознака	Ранг.ст. Бр.мер.	Географска ширина дужина ° ' "	Кота "0" (мнм)	Вис. над. дела цеви (m)	Дубина уграђене цеви (m)	Датум почетка рада	Страна
48 **0081/1**	**Бач (Б-1/1)**	II 3	45 24 55 19 13 39	82.08	0.14	8.56	09.08.1989	Н: 22 Т: 15
49 **114**	**Чуруг (З25)**	II 3	45 27 00 20 02 00	81.48	0.50	9.50	01.01.1953	Н: 22 Т:
50 **115**	**Госпођинци**	II 3	45 24 00 20 00 00	81.76	0.50	9.50	01.01.1953	Н: 23 Т:
51 **116**	**Темерин (З35)**	II 3	45 24 00 19 54 00	80.74	0.50	9.50	01.01.1953	Н: 23 Т:
52 **117**	**Бачки Јарак (З62)**	II 3	45 23 00 19 52 00	81.81	0.50	9.50	01.01.1953	Н: 23 Т:

Назив и број водног тела: **Доња Тиса - прва издан (13)** Укупно пијезометара: 5

53 **0141/Д**	**Зрењанин (ЗР-1/Д)**	II сваком.	45 23 56 20 22 54	81.00	0.18	26.52	01.08.1989	Н: 24 Т: 16
54 **0141**	**Зрењанин (ГМС) (ЗР-1)**	I 6	45 23 56 20 22 54	81.04	0.22	11.98	01.08.1989	Н: 25 Т:
55 **0141/1**	**Зрењанин (ЗР-1/1)**	II 6	45 23 56 20 22 54	80.94	0.21	7.99	01.08.1989	Н: 25 Т:
56 **0141/д**	**Зрењанин (ЗР-1/д)**	II 3	45 23 56 20 22 54	80.98	0.18	26.52	01.08.1989	Н: 25 Т: 17
57 **0141/д-1**	**Зрењанин (ЗР-1/д-1)**	II 3	45 23 56 20 22 54	81.06			01.08.1989	Н: 26 Т:

Назив и број водног тела: **Средњи Банат - прва издан (14)** Укупно пијезометара: 3

58 **0131/1**	**Крајишник-фбр.(КР-1/1)**	I 6	45 26 59 20 43 20	79.14	0.25	5.95	15.03.1990	Н: 27 Т:
59 **0131/2**	**Крајишник (КР-1/2)**	II 6	45 26 59 20 43 20	79.06	0.21	3.99	15.03.1990	Н: 27 Т:
60 **0131/Д**	**Крајишник (КР-1/Д)**	I 6	45 26 59 20 43 20	79.10	0.20	16.00	15.03.1990	Н: 27 Т:

Назив и број водног тела: **Југозападни Банат - прва издан (15)** Укупно пијезометара: 14

61 **0161**	**Дебељача-ПИК (ДБ-1)**	I 6	45 04 56 20 36 29	81.07	0.17	7.83	25.01.1990	Н: 28 Т: 18
62 **0161/1**	**Дебељача (ДБ-1/1)**	I 6	45 04 56 20 36 29	81.08	0.19	5.01	25.01.1990	Н: 28 Т: 18
63 **0161/2**	**Дебељача (ДБ-1/2)**	I 6	45 04 56 20 36 29	81.07	0.19	4.01	25.01.1990	Н: 28 Т: 18
64 **0161/Д**	**Дебељача (ДБ-1/Д)**	I 6	45 04 56 20 36 29	81.09	0.19	30.01	25.01.1990	Н: 29 Т: 19
65 **0181**	**Ковин-Пољ.школа (КО-1)**	I 6	44 45 51 20 59 21	78.53	0.18	15.72	08.08.1989	Н: 29 Т: 19
66 **0181/Д**	**Ковин (КО-1/Д)**	I 6	44 45 51 20 59 21	78.63	0.23	28.97	08.08.1989	Н: 29 Т:
67 **0181/д**	**Ковин (КО-1/д)**	I 6	44 45 51 20 59 21	78.62	0.23	28.97	08.08.1989	Н: 30 Т:
68 **ЦБ44**	**Плочица**	II 3	44 39 59 20 49 11	71.15	0.34	11.16	01.05.1997	Н: 30 Т:
69 **ЛП1012**	**Дубовац**	II 3	44 47 50 21 15 19	75.26	0.71	17.79	01.05.1997	Н: 30 Т:
70 **П8**	**Дубовац**	II 3	44 47 59 21 05 15	94.79	0.85	30.00	01.05.1997	Н: 31 Т:

Редни бр. Бр. стан.	ПИЈЕЗОМЕТАР локација-ознака	Ранг.ст. Бр.мер.	Географска ширина дужина ° ′ ″	Кота "0" (мнм)	Вис. над. дела цеви (m)	Дубина уграђене цеви (m)	Датум почетка рада	Страна
71 **ПД15**	**Ковин**	II 3	44 46 25 21 01 12	86.72	0.42	30.00	01.05.1997	Н: 31 Т:
72 **ПД25**	**Иваново**	II 3	44 45 22 20 40 02	69.66	0.35	17.00	01.05.1997	Н: 31 Т:
73 **ПП721**	**Старчево**	II 3	44 48 39 20 40 20	70.97	0.30	9.00	01.05.1997	Н: 32 Т:
74 **ПП930**	**Ковин**	II 3	44 46 15 21 01 17	71.41	0.35	10.15	01.05.1997	Н: 32 Т:

Назив и број водног тела: **Вршачке планине (19)** Укупно пијезометара: 2

75 **230**	**Гудурица (ГУ-1)**	II 3	45 10 17 21 26 29	112.32	0.52	9.98	01.01.1971	Н: 33 Т:
76 **372**	**Кусић (КУ-1)**	II 3	44 52 33 21 29 28	96.26	0.60	10.50	01.01.1971	Н: 33 Т:

Назив и број водног тела: **Југоисточни Банат - прва издан (20)** Укупно пијезометара: 12

77 **0172**	**Б. Карловац (БК-2)**	II свакод.	45 03 19 21 02 35	89.62	0.12	17.08	01.09.1989	Н: 34 Т: 20
78 **0151**	**Локве-комбинат (ЛК-1)**	I 6	45 09 39 21 01 30	76.50	0.07	19.23	07.08.1989	Н: 35 Т:
79 **0453**	**Сечањ (ТД-3)**	II 3	45 22 53 20 43 47	79.22	0.37	20.63	01.09.1990	Н: 35 Т:
80 **0453/Д**	**Сечањ (ТЛ-3/Д)**	II 3	45 19 52 20 44 46	79.62	0.48	19.52	01.09.1990	Н: 35 Т:
81 **045Л1**	**Сечањ (ТЛ-1)**	I 3	45 21 12 20 44 19	78.92	0.51	18.99	01.09.1990	Н: 36 Т:
82 **045Л2**	**Сечањ (ТЛ-2)**	II 3	45 20 55 20 44 30	78.67	0.21	19.99	01.09.1990	Н: 36 Т:
83 **045Л5**	**Сечањ (ТЛ-5)**	II 3	45 19 52 20 44 47	79.60	0.38	11.12	01.09.1990	Н: 36 Т:
84 **199**	**Дужине**	II 3	45 17 24 21 00 29	78.20	0.52	8.00	01.01.1992	Н: 37 Т:
85 **227**	**Ватин (В-1)**	II 3	45 13 57 21 15 19	81.50	0.44	9.06	01.01.1971	Н: 37 Т: 21
86 **236/1**	**Јерменовци (Ј-1)**	II 3	45 11 09 21 02 59	79.26	0.55	8.00	01.01.1992	Н: 37 Т:
87 **304/4**	**Стража (СТ-1)**	II 3	44 58 35 21 18 36	107.56	0.42	20.00	01.01.1971	Н: 38 Т:
88 **332**	**Чешко Село (ЧС-1)**	II 3	44 56 52 21 22 40	110.98	0.43	15.00	01.01.1971	Н: 38 Т:

Назив и број водног тела: **Београд - десна обала Саве (23)** Укупно пијезометара: 6

89 **234А**	**Забрежје-Савска 22**	I свакод.	44 40 58 20 12 39	74.85	0.90	15.50	01.01.1989	Н: 39 Т: 22
90 **230А**	**Колубара-ушће**	I 3	44 39 47 20 14 47	74.09	0.60	11.50	01.01.1989	Н: 40 Т: 23
91 **232А**	**Обреновац-аласка колиба**	I 3	44 40 04 20 14 34	74.27	0.76	11.00	01.01.1989	Н: 40 Т: 23
92 **235А**	**Забрежје-Б.Марковица 169**	I 3	44 40 33 20 12 28	75.04	0.84	14.00	01.01.1989	Н: 40 Т: 23
93 **262**	**Ушће**	II 3	44 38 02 20 00 10	80.25	0.25	25.20	18.01.1994	Н: 41 Т:

Редни бр. Бр. стан.	ПИЈЕЗОМЕТАР локација-ознака	Ранг.ст. Бр.мер.	Географска ширина дужина ° ′ ″	Кота "0" (мнм)	Вис. над. дела цеви (m)	Дубина уграђене цеви (m)	Датум почетка рада	Страна
94 **263**	**Дрен**	II 3	44 36 55 20 02 40	81.61	0.50	24.50	18.01.1994	H: 41 T:

Назив и број водног тела: **Панчевачки рит (29)** Укупно пијезометара: 4

95 **163**	**Борча-дубок**	I свакод.	44 52 33 20 28 26	73.79	0.40	30.00	01.01.1994	H: 42 T: 24
96 **164**	**Борча**	I 3	44 52 33 20 28 25	72.52	0.32	12.00	01.01.1994	H: 43 T:
97 **165**	**Чуварница-дубок**	I 6	44 51 16 20 27 49	71.76	0.42	32.00	01.01.1994	H: 43 T:
98 **166**	**Чуварница**	I 6	44 51 16 20 27 49	71.88	0.37	12.00	01.01.1994	H: 43 T:

Назив и број водног тела: **Неготин Кладово - алувион (31)** Укупно пијезометара: 3

99 **Н-2**	**Неготин (Н-2)**	Гл. свакод.	44 14 17 22 32 29	42.36	0.48	8.60	01.02.2003	H: 44 T:
100 **Н-3**	**Неготин (Н-3)**	Гл. свакод.	44 14 17 22 32 29	42.36	0.49	5.00	01.02.2003	H: 45 T:
101 **Н-4**	**Неготин (Н-4)**	Гл. свакод.	44 14 17 22 32 29	42.35	0.48	2.80	01.02.2003	H: 46 T:

Назив и број водног тела: **Кличевац (39)** Укупно пијезометара: 3

102 **602**	**Влашки Гај**	II 3	44 44 17 21 26 40	69.36	0.51	30.00	01.04.1994	H: 47 T:
103 **603**	**Царине**	II 3	44 44 00 21 27 18	70.99	0.44	8.50	01.04.1994	H: 47 T:
104 **604**	**Кумане**	II 3	44 43 48 21 27 59	72.72	0.54	11.45	01.04.1994	H: 47 T:

Назив и број водног тела: **Костолац (40)** Укупно пијезометара: 3

105 **303**	**Братинац**	II 3	44 38 46 21 14 50	78.76	0.40	5.50	01.08.1950	H: 48 T:
106 **304**	**Братинац-село**	II 3	44 38 45 21 15 29	88.16	0.50	13.20	01.08.1950	H: 48 T:
107 **319**	**Велико Село**	II 3	44 29 49 21 18 05	96.55	0.60	5.40	01.08.1950	H: 48 T:

Назив и број водног тела: **Велика Морава алувион - лева обала (63)** Укупно пијезометара: 18

108 **ПЛ-111**	**Шалинац**	I свакод.	44 42 02 21 01 54		0.39	15.00	01.05.2002	H: 49 T: 25
109 **ПЛ-133**	**Лозовик-Влашки До**	I свакод.	44 27 59 21 07 14	86.24	0.40	8.70	01.03.2002	H: 50 T: 26
110 **ПЛ-141**	**В.Плана-Жабари**	I свакод.	44 18 32 21 07 04	96.85	0.40	11.70	01.03.2002	H: 51 T:
111 **ПЛ-114**	**Шалинац**	I 3	44 41 05 20 59 42	69.19	0.39	9.70	01.05.2002	H: 52 T:
112 **901А**	**Осипаоница село**	II 3	44 33 00 21 04 06	78.37	0.85	14.10	01.07.1987	H: 52 T:
113 **904А**	**Осипаоница-водна зајед.**	II 3	44 34 36 21 07 24	79.81	0.70	16.00	01.04.1988	H: 52 T:
114 **974**	**Осипаоница-поље**	II 3	44 33 22 21 05 03	78.72	0.82	9.20	01.08.1977	H: 53 T:

ОСНОВНИ ПОДАЦИ О СТАНИЦАМА ПОДЗЕМНИХ ВОДА

Редни br. Бр. стан.	ПИЈЕЗОМЕТАР локација-ознака	Ранг.ст. Бр.мер.	Географска ширина дужина ° ' "	Кота "0" (мнм)	Вис. над. дела цеви (m)	Дубина уграђене цеви (m)	Датум почетка рада	Страна
115 **ПЛ-112**	**Шалинац**	I 3	44 41 45 21 01 10		0.34	9.00	01.05.2002	H: 53 T:
116 **ПЛ-113**	**Шалинац**	I 3	44 41 15 21 00 48		0.39	9.00	01.05.2002	H: 53 T:
117 **ПЛ-115**	**Шалинац**	I 3	44 40 37 20 59 02	70.29	0.34	10.10	01.05.2002	H: 54 T:
118 **ПЛ-123**	**Дубравица-Липе**	I 3	44 39 06 21 00 54	71.67	0.46	9.20	01.05.2002	H: 54 T:
119 **ПЛ-124**	**Дубравица-Липе**	I 3	44 38 39 20 59 28		0.34	8.90	01.02.2002	H: 54 T:
120 **ПЛ-134**	**Лозовик-Влашки До**	I 3	44 28 22 21 05 26	87.36	0.43	9.00	01.03.2002	H: 55 T:
121 **ПЛ-135**	**Лозовик-Влашки До**	I 3	44 27 57 21 03 38		0.48	12.00	01.04.2002	H: 55 T:
122 **ПЛ-142**	**В.Плана-Жабари**	I 3	44 18 32 21 06 34	96.06	0.38	11.00	01.03.2002	H: 55 T:
123 **ПЛ-143**	**В.Плана-Жабари**	I 3	44 18 29 21 05 17		0.45	13.80	01.03.2002	H: 56 T:
124 **ПЛ-151**	**Марковац-Свилајнац**	I 3	44 13 25 21 09 30	97.42		7.90	01.03.2002	H: 56 T:
125 **ПЛ-152**	**Марковац-Свилајнац**	I 3	44 13 23 21 09 21	97.68		8.20	01.04.2002	H: 56 T:

Назив и број водног тела: **Велика Морава алувион - десна обала (64)** Укупно пијезометара: 22

126 **П-1**	**Пожаревац**	I сваком.	44 38 07 21 10 18	78.80	0.38	16.00	01.04.2002	H: 57 T: 27
127 **ПД-152**	**Марковац-Свилајнац**	I сваком.	44 13 43 21 10 42	100.53		10.50	01.03.2002	H: 58 T: 28
128 **908А**	**Љубичево-ергела**	II 3	44 35 35 21 08 49	78.18	0.77	13.73	01.07.1987	H: 59 T:
129 **909А**	**Љубичево-петља**	II 3	44 35 50 21 09 26	78.06	0.80	11.05	01.07.1987	H: 59 T:
130 **910А**	**Пожаревац шећерана**	II 3	44 36 07 21 09 52	77.75	0.79	11.21	01.07.1987	H: 59 T:
131 **929А**	**Д,Ливадица**	II 3	44 20 36 21 09 09	93.26	0.91	12.30	01.07.1987	H: 60 T:
132 **966**	**Брежане**	II 3	44 38 58 21 04 32	75.31	0.59	11.50	01.10.1977	H: 60 T:
133 **977**	**Свилајнац**	II 3	44 14 00 21 13 06	106.92	0.60	10.50	01.01.1979	H: 60 T:
134 **ПД-121**	**Дубравица-Липе**	I 3	44 40 29 21 04 14	75.96	0.21	11.90	01.05.2002	H: 61 T: 29
135 **ПД-122**	**Дубравица-Липе**	I 3	44 40 38 21 04 19	76.24	0.45	9.10	01.05.2002	H: 61 T: 29
136 **ПД-124**	**Друбавица-Липе**	I 3	44 41 10 21 04 42			13.60	01.05.2002	H: 61 T: 29
137 **ПД-125**	**Дубравица-Липе**	I 3	44 41 30 21 05 51		0.17	9.70	01.05.2002	H: 62 T: 30
138 **ПД-131**	**Лозовик-Влашки До**	I 3	44 29 01 21 10 02			11.70	01.05.2002	H: 62 T:
139 **ПД-132**	**Лозовик-Влашки До**	I 3	44 29 03 21 11 01			7.90	01.05.2002	H: 62 T:

Редни бр. Бр. стан.	ПИЈЕЗОМЕТАР локација-ознака	Ранг.ст. Бр.мер.	Географска ширина дужина ° ′ ″	Кота "0" (мнм)	Вис. над. дела цеви (m)	Дубина уграђене цеви (m)	Датум почетка рада	Страна
140 **ПД-133**	**Лозовик-Влашки До**	I 3	44 28 53 21 11 44			8.30	01.05.2002	H: 63 T:
141 **ПД-134**	**Лозовик-Влашки До**	I 3	44 28 39 21 12 41			11.80	01.05.2002	H: 63 T:
142 **ПД-141**	**В.Плана-Жабари**	I 3	44 20 26 21 07 50		0.38	12.00	01.03.2002	H: 63 T:
143 **ПД-143**	**В.Плана-Жабари**	I 3	44 20 44 21 09 48	92.23	0.40	9.20	01.03.2002	H: 64 T:
144 **ПД-144**	**В.Плана-Жабари**	I 3	44 20 58 21 10 50	92.25	0.40	8.80	01.03.2002	H: 64 T:
145 **ПД-145**	**В.Плана-Жабари**	I 3	44 21 22 21 12 35	89.75	0.40	11.50	01.03.2002	H: 64 T:
146 **ПД-151**	**Марковац-Свилајнац**	I 3	44 14 17 21 10 14	99.90		10.60	01.06.2002	H: 65 T:
147 **ПД-153**	**Марковац-Свилајнац**	I 3	44 13 29 21 10 53	99.94		10.30	01.03.2002	H: 65 T:

Назив и број водног тела: **Левач (65)** Укупно пијезометара: 2

148 **ПЛ-194**	**Варварин-Ћићевац**	I 3	43 42 11 21 22 47	145.77	0.37	17.50	01.06.2002	H: 66 T: 31
149 **ПЛ-195**	**Варварин-Ћићевац**	I 3	43 42 08 21 22 03	145.72	0.37	17.70	01.06.2002	H: 66 T: 31

Назив и број водног тела: **Велика Морава неоген - југ (66)** Укупно пијезометара: 30

150 **983**	**Метеоролошка стан.-Ћуприја**	II свакод.	43 56 25 21 23 10	123.18	0.61	12.20	01.03.1978	H: 67 T: 32
151 **ПД-181**	**Обреж-Ратаре**	I свакод.	43 47 44 21 22 43	129.01	0.35	8.60	01.06.2002	H: 68 T: 33
152 **ПЛ-192**	**Варварин-Ћићевац**	I свакод.	43 42 31 21 24 05	133.13	0.32	15.70	01.06.2002	H: 69 T: 34
153 **951А**	**Стрижа-нова**	II 3	43 49 40 21 24 15	126.80	0.51	9.50	01.09.1978	H: 70 T:
154 **952А**	**Чепуре**	II 3	43 49 47 21 22 11	125.46	0.80	11.50	01.07.1978	H: 70 T:
155 **954А**	**Поточац-село**	II 3	43 49 04 21 19 58	125.23	0.55	15.50	01.01.1979	H: 70 T:
156 **958А**	**Варварин-мост**	II 3	43 43 28 21 22 54	131.16	0.42	11.50	01.08.1978	H: 71 T: 35
157 **982**	**Ћуприја-парк**	II 3	43 56 13 21 22 33	118.92	0.80	10.00	01.09.1977	H: 71 T:
158 **986**	**Поточац-поље**	II 3	43 49 34 21 20 40	123.44	0.82	10.00	21.11.1997	H: 71 T: 35
159 **988**	**Параћин-Врапче**	II 3	43 50 47 21 25 12	130.78	0.59	14.00	21.11.1977	H: 72 T: 35
160 **ПД-161**	**Буковче-Глоговац**	I 3	44 01 47 21 18 04	112.93		6.80	01.04.2002	H: 72 T:
161 **ПД-162**	**Буковче-Глоговац**	I 3	44 02 08 21 18 35	113.76		8.20	01.04.2002	H: 72 T:
162 **ПД-163**	**Буковче-Глоговац**	I 6	44 02 08 21 19 20			8.50	01.04.2003	H: 73 T: 36
163 **ПД-164**	**Буковче-Глоговац**	I 3	44 02 02 21 19 48			11.50	01.04.2002	H: 73 T:

ОСНОВНИ ПОДАЦИ О СТАНИЦАМА ПОДЗЕМНИХ ВОДА

Редни бр. Бр. стан.	ПИЈЕЗОМЕТАР локација-ознака	Ранг.ст. Бр.мер.	Географска ширина дужина ° ′ ″	Кота "0" (мнм)	Вис. над. дела цеви (m)	Дубина уграђене цеви (m)	Датум почетка рада	Страна
164 **ПД-182**	**Обреж-Ратаре**	I 3	43 48 01 21 23 26	128.59	0.39	11.00	01.06.2002	H: 73 T: 36
165 **ПД-183**	**Обреж-Ратаре**	I 3	43 48 01 21 24 54	130.70	0.31	10.00	01.06.2002	H: 74 T: 36
166 **ПД-184**	**Обреж-Ратаре**	I 3	43 48 05 21 25 40	140.28	0.29	14.10	01.06.2002	H: 74 T: 37
167 **ПД-191**	**Варварин-Ћићевац**	I 3	43 42 49 21 24 50	129.66		6.30	01.06.2002	H: 74 T: 37
168 **ПД-193**	**Варварин-Ћићевац**	I 3	43 42 20 21 25 58	134.43	0.50	11.30	01.03.2002	H: 75 T: 37
169 **ПД-194**	**Варварин-Ћићевац**	I 3	43 42 23 21 26 24	135.92	0.07	10.20	01.03.2002	H: 75 T: 38
170 **ПЛ-161**	**Буковче-Глоговац**	I 6	44 01 34 21 17 58	112.52		8.00	01.04.2002	H: 75 T: 38
171 **ПЛ-162**	**Буковча-Глоговац**	I 3	44 01 23 21 17 37	112.73		8.70	01.04.2002	H: 76 T:
172 **ПЛ-163**	**Буковче-Глоговац**	I 3	44 01 18 21 16 47	112.01		9.80	01.04.2002	H: 76 T:
173 **ПЛ-164**	**Буковче-Глоговац**	I 6	44 01 13 21 15 56	111.21		9.60	01.04.2002	H: 76 T:
174 **ПЛ-172**	**Дворице - В. Ливадице**	I 3	43 53 23 21 19 50	121.53	0.59	7.90	01.06.2002	H: 77 T:
175 **ПЛ-181**	**Обреж-Ратаре**	I 3	43 47 00 21 22 02	127.07	0.30	8.50	01.06.2002	H: 77 T: 38
176 **ПЛ-182**	**Обреж-Ратаре**	I 3	43 46 57 21 21 41	127.44	0.36	9.00	01.06.2002	H: 77 T: 39
177 **ПЛ-184**	**Обреж-Ратаре**	I 3	43 46 52 21 20 12	144.48	0.41	20.10	01.06.2002	H: 78 T: 39
178 **ПЛ-191**	**Варварин-Ћићевац**	I 3	43 42 31 21 24 22	132.15	0.52	7.90	01.06.2002	H: 78 T: 39
179 **ПЛ-193**	**Варварин-Ћићевац**	I 3	43 42 21 21 23 44	143.23	0.32	13.40	01.06.2002	H: 78 T: 40

Назив и број водног тела: **Јужна Морава неоген - север (83)** Укупно пијезометара: 20

180 **500**	**Бобовиште-село(насип)**	I сваког.	43 33 16 21 39 29	158.07	0.72	11.00	01.06.1987	H: 79 T: 41
181 **502**	**Бобовиште**	I сваког.	43 33 01 21 40 32	159.45	0.58	7.20	01.06.1987	H: 80 T: 42
182 **505**	**Житковац-РО Моравица**	I сваког.	43 31 30 21 42 58	163.28	0.75	11.35	01.06.1987	H: 81 T: 43
183 **509**	**Медошевац-село**	II сваког.	43 19 30 21 52 11	188.53	0.85	7.70	01.04.1987	H: 82 T: 44
184 **513**	**Ново Село-стара школа**	II сваког.	43 19 15 21 49 08	181.37	0.20	9.80	01.04.1987	H: 83 T: 45
185 **534**	**Дољевац-кланица**	I сваког.	43 12 14 21 50 02	195.67	0.81	7.90	01.07.1988	H: 84 T: 46
186 **538**	**Шарлинац**	II сваког.	43 11 53 21 48 27	199.17	0.95	10.00	01.07.1988	H: 85 T: 47
187 **501**	**Бобовиште(плантажа)**	I 3	43 33 10 21 40 00	158.98	0.76	8.20	01.06.1987	H: 86 T:
188 **504**	**Житковац-циглана**	II 6	43 31 19 21 42 34	163.48	0.76	9.84	01.06.1987	H: 86 T: 48

Редни бр. Бр. стан.	ПИЈЕЗОМЕТАР локација-ознака	Ранг.ст. Бр.мер.	Географска ширина дужина ° ′ ″	Кота "0" (мнм)	Вис. над. дела цеви (m)	Дубина уграђене цеви (m)	Датум почетка рада	Страна
189 **507**	**Брзи Брод-село**	I 3	43 18 24 21 58 16	203.19	0.79	7.21	01.04.1987	H: 86 T: 48
190 **510**	**Медошевац-бетоњерка**	II 3	43 19 10 21 52 04	188.33	0.94	7.06	01.04.1987	H: 87 T:
191 **511**	**Поповац-село**	I 3	43 20 01 21 49 35	181.31	0.32	5.68	01.04.1987	H: 87 T: 48
192 **512**	**Поповац-Ф.К.Будућност**	I 3	43 19 51 21 49 25	181.14	0.31	5.69	01.04.1987	H: 87 T: 49
193 **514**	**Мрамор**	I 3	43 18 46 21 47 37	181.69	0.79	6.31	01.04.1987	H: 88 T: 49
194 **533**	**Дољевац**	I 3	43 12 10 21 50 10	195.68	0.85	8.00	01.07.1988	H: 88 T:
195 **535**	**Дољевац-пут за Орљане**	II 3	43 12 24 21 50 11	191.59	0.85	8.00	01.07.1988	H: 88 T:
196 **537**	**Шарлинац-висећи мост**	II 3	43 11 34 21 48 21	197.86	0.10	6.40	01.07.1988	H: 89 T:
197 **218**	**Доња Врежина**	II 3	43 19 33 21 57 21	210.05	0.70	6.50	01.11.1949	H: 89 T:
198 **540**	**Житорађа**	II 3	43 11 43 21 43 01	212.72	0.96	9.20	01.07.1988	H: 89 T:
199 **541**	**Глашинце**	II 3	43 12 02 21 43 12	213.99	0.73	6.30	01.07.1988	H: 90 T:

Назив и број водног тела: **Лесковац - неоген (85)** Укупно пијезометара: 18

200 **Л-1**	**Лесковац (Л-1)**	Гл. сваког.	42 58 44 21 57 22		0.40	39.20	01.03.2003	H: 91 T:
201 **Л-2**	**Лесковац (Л-2)**	Гл. сваког.	42 58 44 21 57 22		0.41	17.60	01.03.2003	H: 92 T: 50
202 **Л-3**	**Лесковац (Л-3)**	Гл. сваког.	42 58 44 21 57 22		0.40	9.60	01.03.2003	H: 93 T:
203 **Л-4**	**Лесковац (Л-4)**	Гл. сваког.	42 58 44 21 57 22		0.40	4.20	01.03.2003	H: 94 T:
204 **386**	**Брза**	II сваког.	42 51 22 21 52 56	293.44	0.40	14.80	01.07.1951	H: 95 T: 51
205 **525**	**Лесковац-КПД**	II сваког.	42 58 13 21 57 32	232.15	0.46	10.49	01.04.1987	H: 96 T: 52
206 **515**	**Клисура-село**	I 3	43 13 07 21 50 39	192.81	1.04	6.94	01.07.1988	H: 97 T:
207 **518**	**Пуста река-Дољевац**	I 3	43 11 33 21 50 50	195.20	1.00	8.50	01.07.1988	H: 97 T: 53
208 **519**	**Дољевац-село**	II 3	43 11 33 21 50 21	198.94	0.76	8.00	01.07.1988	H: 97 T:
209 **520**	**Турековац-Јабланица**	II 3	42 59 04 21 52 53	235.33	0.25	6.90	01.04.1987	H: 98 T:
210 **521**	**Турековац-Дом здравља**	II 3	42 58 45 21 53 28	238.07	0.60	7.10	01.04.1987	H: 98 T:
211 **522**	**Турековац-раскрсница**	II 3	42 58 21 21 53 51	237.34	0.46	7.59	01.04.1987	H: 98 T:
212 **523**	**Пуковац-село**	II 3	43 10 02 21 51 39	198.07	1.05	7.50	01.07.1988	H: 99 T:
213 **527**	**Бадинац**	II 3	42 58 16 22 01 13	235.32	0.62	7.78	01.04.1987	H: 99 T:

Редни бр. Бр. стан.	ПИЈЕЗОМЕТАР локација-ознака	Ранг.ст. Бр.мер.	Географска ширина дужина ° ' "	Кота "0" (мнм)	Вис. над. дела цеви (m)	Дубина уграђене цеви (m)	Датум почетка рада	Страна
214 **379**	**Горња Јајина**	II 3	42 56 07 21 55 54	241.50	0.25	5.75	01.07.1951	H: 99 T:
215 **388**	**Тодоровце**	II 3	42 52 31 21 51 55	267.21	0.40	4.75	01.07.1951	H: 100 T:
216 **524**	**Лесковац-КПД**	II 3	42 58 10 21 57 08	232.34	0.70	11.25	01.04.1987	H: 100 T:
217 **526**	**Лесковац-КПД-Рударе**	II 3	42 58 13 21 57 49	232.12	0.56	9.74	01.04.1987	H: 100 T:

Назив и број водног тела: **Расина (89)** Укупно пијезометара: 1

218 **201**	**Тоболац-с.Трстеник**	II 3	43 33 33 21 07 41	189.26	0.80	10.00	01.01.1987	H: 101 T:

Назив и број водног тела: **Западна Морава - алувион (108)** Укупно пијезометара: 18

219 **200**	**Стопања-село**	II свакод.	43 34 51 21 09 06	158.66	0.50	11.00	01.01.1987	H: 102 T: 54
220 **209**	**Сирча-село**	I свакод.	43 44 40 20 43 34	189.62	0.88	14.70	01.01.1987	H: 103 T: 55
221 **218**	**Станчићи-село**	I свакод.	43 52 46 20 26 44	227.61	0.50	10.00	01.01.1987	H: 104 T: 56
222 **K-1**	**Крушевац (K-1)**	I свакод.	43 36 20 21 18 03	142.89	0.40	7.00	01.05.2003	H: 105 T:
223 **195**	**Јасика (водомер)**	II 6	43 36 29 21 18 02	143.78	0.78	8.00	01.01.1987	H: 106 T:
224 **198**	**Стопања-насип**	II 3	43 35 47 21 08 38	151.70	0.93	9.50	01.01.1987	H: 106 T:
225 **199**	**Стопања**	II 3	43 35 25 21 08 39	151.17	0.50	8.00	01.01.1987	H: 106 T:
226 **202**	**Селиште**	II 3	43 36 01 21 09 43	150.76	0.70	7.00	01.01.1987	H: 107 T:
227 **203**	**Селиште-скела**	II 3	43 36 27 21 09 25	153.96	0.93	10.00	01.01.1987	H: 107 T:
228 **204**	**Селиште-Велика Дренова**	II 3	43 37 10 21 08 49	159.79	0.50	15.50	01.01.1987	H: 107 T:
229 **205**	**В.Дренова-дом здравља**	II 3	43 37 32 21 08 13	159.04	0.32	14.00	01.01.1987	H: 108 T:
230 **206**	**Ибар-Краљево**	I 3	43 43 25 20 44 49	189.23	0.97	6.00	01.01.1987	H: 108 T: 57
231 **208**	**Сирча (висећи мост)**	I 3	43 44 13 20 43 32	201.37	0.87	8.50	01.01.1987	H: 108 T:
232 **210**	**Адрани (милочајски мост)**	I 3	43 46 31 20 38 11	200.65	0.90	8.30	01.01.1987	H: 109 T: 57
233 **212**	**Милочај (милочајски мост)**	II 3	43 46 35 20 38 09	200.48	0.70	9.50	01.01.1987	H: 109 T: 57
234 **214**	**Мршинци**	I 3	43 49 40 20 30 16	217.07	0.50	10.50	01.01.1987	H: 109 T:
235 **216**	**Кукићи-Слатина (жел.стан.)**	II 3	43 49 25 20 29 02	227.98	0.70	19.50	01.01.1987	H: 110 T:
236 **217**	**Станчићи**	I 3	43 52 21 20 26 44	225.27	0.82	9.00	01.01.1987	H: 110 T: 58

Назив и број водног тела: **Мачва - ОВК (116)** Укупно пијезометара: 40

ОСНОВНИ ПОДАЦИ О СТАНИЦАМА ПОДЗЕМНИХ ВОДА

Редни бр. Бр. стан.	ПИЈЕЗОМЕТАР локација-ознака	Ранг.ст. Бр.мер.	Географска ширина дужина ° ′ ″	Кота "0" (мнм)	Вис. над. дела цеви (m)	Дубина уграђене цеви (m)	Датум почетка рада	Страна
237 **Б-1**	**Богатић (Б-1)**	Гл. свакод.	44 50 18 19 29 06		0.40	27.00	01.08.2002	Н: 111 Т: 59
238 **Б-2**	**Богатић (Б-2)**	Гл. свакод.	44 50 18 19 29 06		0.40	13.50	01.08.2002	Н: 112 Т: 60
239 **Б-3**	**Богатић (Б-3)**	Гл. свакод.	44 50 18 19 29 06		0.40	7.00	01.08.2002	Н: 113 Т: 61
240 **Б-4**	**Богатић (Б-4)**	Гл. свакод.	44 50 18 19 29 06		0.40	3.80	01.08.2002	Н: 114 Т:
241 **П-18**	**Дуваниште**	II свакод.	44 44 24 19 31 38		0.27	13.03	01.01.2004	Н: 115 Т: 62
242 **П-19**	**Богосавац (улаз у село)**	II свакод.	44 43 37 19 36 47		0.40	14.50	01.01.2004	Н: 116 Т: 63
243 **П-20**	**Прњавор**	II свакод.	44 42 21 19 24 32		0.24	15.57	01.01.2005	Н: 117 Т: 64
244 **П-3**	**Ноћајски Салаш**	II свакод.	44 57 32 19 36 44	79.70	0.31	12.60	01.01.2004	Н: 118 Т: 65
245 **Пд-713**	**Ноћај**	I свакод.	44 56 18 19 33 35	80.86	0.45	23.88	01.01.2004	Н: 119 Т: 66
246 **11А**	**Дреновац**	II 3	44 51 28 19 43 07	78.65	1.18	14.00	01.06.1987	Н: 120 Т:
247 **18А**	**Узвеце-село**	II 3	44 52 35 19 36 55	82.32	1.11	13.89	01.06.1987	Н: 120 Т:
248 **28А**	**Мајур**	II 3	44 46 45 19 40 00	80.91	0.85	13.00	01.06.1987	Н: 120 Т:
249 **33**	**Петловача**	II 3	44 43 57 19 28 10	89.68	0.45	7.00	01.04.1948	Н: 121 Т:
250 **49**	**Шабац-Агенција ЈРБ**	II 3	44 46 05 19 42 19	79.99	0.78	10.00	01.06.1987	Н: 121 Т:
251 **П-1**	**Равње**	II 3	44 56 33 19 24 49	81.81	0.36	15.00	01.01.2004	Н: 121 Т:
252 **П-12**	**Белотић (језерац)**	II 3	44 48 37 19 33 29		0.45	15.99	01.01.2004	Н: 122 Т:
253 **П-13**	**Штитар**	II 3	44 47 53 19 36 10	81.91	0.19	13.88	01.01.2004	Н: 122 Т:
254 **П-16**	**Слепчевић**	II 3	44 45 42 19 34 59		0.38	13.63	01.01.2004	Н: 122 Т:
255 **П-17**	**Мишар - Сава**	II 3	44 44 03 19 43 54	83.41	0.45	13.33	01.01.2004	Н: 123 Т:
256 **П-2**	**Г. Засавица**	II 3	44 57 07 19 30 22	80.73	0.33	17.87	01.01.2004	Н: 123 Т:
257 **П-21**	**Липолист**	II 3	44 42 42 19 32 08		0.35	12.50	01.01.2004	Н: 123 Т:
258 **П-4**	**Четртнија**	II 3	44 55 13 19 41 00		0.32	14.00	01.01.2004	Н: 124 Т:
259 **П-5**	**Раденковић**	II 3	44 53 56 19 27 11	82.81	0.34	14.00	01.01.2004	Н: 124 Т:
260 **П-6**	**Црна Бара**	II 3	44 52 51 19 24 10	82.52	0.38	13.98	01.01.2004	Н: 124 Т:
261 **П-7**	**Баново Поље**	II 3	44 51 29 19 28 08	83.47	0.26	15.20	01.01.2004	Н: 125 Т:
262 **П-8**	**Глушци**	II 3	44 53 19 19 33 16	81.34	0.36	17.62	01.01.2004	Н: 125 Т:

Редни бр. Бр. стан.	ПИЈЕЗОМЕТАР локација-ознака	Ранг.ст. Бр.мер.	Географска ширина дужина ° ' "	Кота "0" (мнм)	Вис. над. дела цеви (m)	Дубина уграђене цеви (m)	Датум почетка рада	Страна
263 **П-9**	**Узвеће**	II 3	44 52 57 19 37 20		0.32	15.81	01.01.2004	H: 125 T:
264 **П-10**	**Дреновац-пољана**	II 3	44 53 09 19 42 45		0.34	19.13	01.01.2004	H: 126 T:
265 **Пд-711**	**Г. Засавица**	I 3	44 58 50 19 33 02	81.23	0.34	27.00	20.03.2004	H: 126 T: 67
266 **Пд-712**	**Г. Засавица**	I 3	44 58 32 19 32 58	78.38	0.32	20.04	01.01.2004	H: 126 T: 67
267 **Пд-714**	**Ноћај**	I 3	44 55 50 19 32 32	80.13	0.42	18.55	01.01.2004	H: 127 T: 67
268 **Пд-715**	**Глушци**	I 3	44 52 21 19 31 59	82.47	0.47	26.45	01.01.2004	H: 127 T: 68
269 **Пд-716**	**Богатић**	I 3	44 50 37 19 31 21	83.26	0.37	16.60	01.01.2004	H: 127 T: 68
270 **Пд-717**	**Клење**	I 3	44 47 32 19 25 48	87.83	0.44	17.44	01.01.2004	H: 128 T: 68
271 **Пд-718**	**Бадовинци**	I 3	44 46 37 19 24 38	89.32	0.29	19.38	01.01.2004	H: 128 T: 69
272 **Пд-722**	**Дреновац**	I 3	44 51 16 19 41 55	78.70	0.36	15.93	01.01.2004	H: 128 T: 69
273 **Пд-723**	**Причиновић**	I 6	44 51 16 19 39 42	80.98	0.30	25.88	01.01.2004	H: 129 T:
274 **Пд-724**	**Причиновић**	I 3	44 51 15 19 37 40	80.88	0.34	14.80	01.01.2004	H: 129 T: 69
275 **Пд-725**	**Метковић**	I 3	44 51 24 19 34 43	81.21	0.19	16.78	01.01.2004	H: 129 T: 70
276 **Пд-726**	**Богатић**	I 3	44 49 09 19 31 42	83.70	0.49	16.80	01.01.2004	H: 130 T: 70

Назив и број водног тела: **Колубара - неоген (119)** Укупно пијезометара: 10

277 **236А**	**Обреновац-Беопетрол**	I сваког.	44 39 17 20 12 52	75.05	0.60	12.60	01.01.1989	H: 131 T: 71
278 **252А**	**Ђеманов мост-Јабука**	I сваког.	44 30 13 20 06 53	88.30	1.10	11.70	01.01.1989	H: 132 T: 72
279 **829А**	**Звиздар**	II сваког.	44 26 21 20 01 35	102.89	0.33	14.00	01.09.1988	H: 133 T: 73
280 **831А**	**Гуњевац-пескара**	I сваког.	44 27 05 20 03 42	99.64	0.89	12.40	01.01.1989	H: 134 T: 74
281 **238А**	**Обреновац-водомер**	I 6	44 39 06 20 13 35	75.12	1.03	10.00	01.01.1989	H: 135 T:
282 **240А**	**Барич-стара ж.станица**	I 3	44 39 05 20 15 03	76.95	0.62	11.50	01.01.1988	H: 135 T: 75
283 **241А**	**Мислођин**	II 3	44 38 36 20 13 37	76.88	0.86	11.16	01.09.1988	H: 135 T: 75
284 **247А**	**Бргуле**	II 3	44 32 09 20 12 35	83.74	0.75	9.20	01.09.1988	H: 136 T: 75
285 **251А**	**Ђеманов мост**	I 3	44 30 21 20 06 54	88.58	0.53	12.00	01.01.1989	H: 136 T: 76
286 **834А**	**Бели-Брод (ГХС)**	I 3	44 22 14 20 12 19	106.37	0.50	7.30	01.01.1989	H: 136 T: 76

Назив и број водног тела: **Ваљево (121)** Укупно пијезометара: 6

Редни бр. Бр. стан.	ПИЈЕЗОМЕТАР локација-ознака	Ранг.ст. Бр.мер.	Географска ширина дужина ° ' "	Кота "0" (мнм)	Вис. над. дела цеви (m)	Дубина уграђене цеви (m)	Датум почетка рада	Страна
287 **841А**	**Ваљево-ГМС**	I свакод.	44 16 31 19 55 04	167.97	1.12	6.30	01.01.1989	Н: 137 Т: 77
288 **830А**	**Боговађа**	I свакод.	44 19 47 20 12 39	116.05	0.44	9.00	01.01.1989	Н: 138 Т: 78
289 **838А**	**Боговађа**	II 3	44 19 50 20 12 45	116.28	1.02	7.50	01.01.1989	Н: 139 Т: 79
290 **839А**	**Дивци-Суво поље**	II 3	44 17 41 20 02 33	139.38	1.14	5.50	01.01.1989	Н: 139 Т: 79
291 **840А**	**Дивци**	II 3	44 17 43 20 02 19	139.65	1.00	5.00	01.01.1989	Н: 139 Т: 79
292 **842А**	**Ваљево-пољ.школа**	I 3	44 16 36 19 55 16	167.41	1.09	6.40	01.01.1989	Н: 140 Т:

Назив и број водног тела: **Лозничко Поље (124)** Укупно пијезометара: 9

293 **П-15**	**Бадовинци**	II свакод.	44 45 46 19 22 19	91.31	0.36	11.63	01.01.2004	Н: 141 Т: 80
294 **П-24**	**Лозница - поље**	II свакод.	44 32 25 19 13 51		0.38	13.17	01.01.2004	Н: 142 Т:
295 **Пд-7111**	**Пуревине**	I свакод.	44 44 05 19 20 40	98.69	0.57	25.63	01.01.2004	Н: 143 Т: 81
296 **43**	**Лозничко поље**	II 3	44 32 54 19 14 14	119.24	0.30	5.75	01.04.1948	Н: 144 Т:
297 **46**	**Бадовинци**	II 3	44 47 21 19 23 43	88.54	0.35	9.65	01.06.1987	Н: 144 Т:
298 **П-22**	**Стража**	II 3	44 37 40 19 16 40		0.3	14.57	01.01.2004	Н: 144 Т:
299 **П-23**	**Липнички шор**	II 3	44 35 00 19 15 42		0.39	15.70	01.01.2004	Н: 145 Т:
300 **Пд-7110**	**Шишиновача**	I 3	44 44 24 19 21 33	96.12	0.5	14.67	01.01.2004	Н: 145 Т: 82
301 **Пд-719**	**Горње поље**	I 3	44 44 31 19 21 59	94.87	0.29	25.88	01.01.2004	Н: 145 Т: 82

Назив и број водног тела: **Западни Срем - плиоцен (151)** Укупно пијезометара: 9

302 **0231/д**	**Лаћарак (Л-1/д)**	I свакод.	45 00 33 19 33 37	81.70	0.25	25.95	01.01.1992	Н: 146 Т: 83
303 **0231**	**Лаћарак-ГМС (Л-1)**	I 6	45 00 33 19 33 37	81.65	0.18	10.52	01.01.1992	Н: 147 Т: 84
304 **0231/1**	**Лаћарак (Л-1/1)**	I 6	45 00 34 19 33 37	81.68	0.15	6.05	01.01.1992	Н: 147 Т:
305 **0231/2**	**Лаћарак (Л-1/2)**	I 6	45 00 34 19 33 37	81.75	0.20	4.00	01.01.1992	Н: 147 Т:
306 **0231/Д**	**Лаћарак (Л-1/Д)**	I 6	45 00 33 19 33 37	81.56	0.25	25.95	01.01.1992	Н: 148 Т: 84
307 **0241**	**Шид-ант.радио Шид (Ш-1)**	I 6	45 08 07 19 13 18	101.22	0.15	11.55	01.01.1992	Н: 148 Т:
308 **0241/Д**	**Шид (Ш-1/Д)**	I 6	45 08 07 19 13 18	101.06	0.08	41.12	01.01.1992	Н: 148 Т:
309 **0241/д**	**Шид (Ш-1/д)**	I 3	45 08 07 19 13 18	101.08	0.08	41.12	01.01.1992	Н: 149 Т:
310 **0241д1**	**Шид (Ш-1/д-1)**	I 3	45 08 07 19 13 18	101.10	0.05	17.15	01.01.1992	Н: 149 Т:

ОСНОВНИ ПОДАЦИ О СТАНИЦАМА ПОДЗЕМНИХ ВОДА

Назив и број водног тела: **Источни Срем - плиоцен (152)**

Укупно пијезометара: 6

Редни бр. Бр. стан.	ПИЈЕЗОМЕТАР локација-ознака	Ранг.ст. Бр.мер.	Географска ширина дужина ° ′ ″	Кота "0" (мнм)	Вис. над. дела цеви (m)	Дубина уграђене цеви (m)	Датум почетка рада	Страна
311 **0221/Д**	**Никинци (НИ-1/Д)**	I свакод.	44 50 48 19 50 38	80.47	0.16	24.44	20.03.1990	H: 150 T: 85
312 **0191**	**Марадик (МА-1)**	I 6	45 06 19 20 00 38	164.85	0.10	18.10	01.01.1992	H: 151 T: 86
313 **0191/Д**	**Марадик (МА-1/Д)**	I 6	45 06 19 20 00 38	164.86	0.18	25.02	01.01.1992	H: 151 T: 86
314 **137**	**Обреж (137)**	I 3	44 44 15 19 58 30	78.99	0.55	7.00	01.01.1949	H: 151 T:
315 **145**	**Прхово (145)**	I 3	44 52 59 20 00 20	77.67	0.40	6.00	01.01.1949	H: 152 T:
316 **146**	**Крњешевци**	I 3	44 53 10 20 08 28	76.10	0.55	6.00	01.01.1949	H: 152 T:

ТАБЕЛАРНИ И ГРАФИЧКИ ПРЕГЛЕДИ ПОДАТАКА МЕРЕЊА

РАСПОРЕД ХИДР. СТАНИЦА ПОДЗЕМНИХ ВОДА

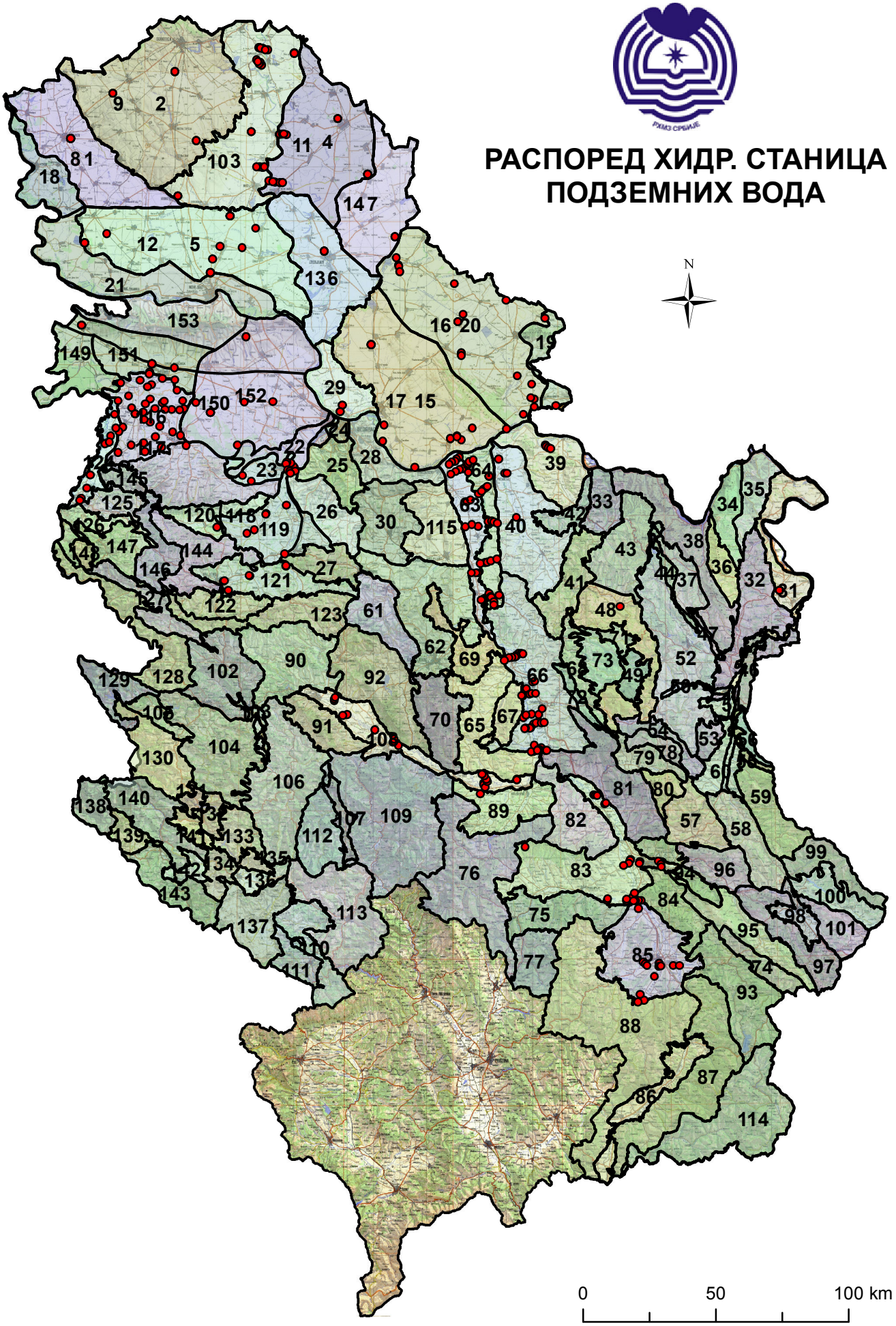

НИВОИ ПОДЗЕМНИХ ВОДА

Назив водног тела : Северозападна Бачка - прва издан

Шифра водног тела : TIS GW SI 1

Број водног тела : 8

Површина водног тела : 1232,43 km^2

Број хидр. станица подземних вода : 5

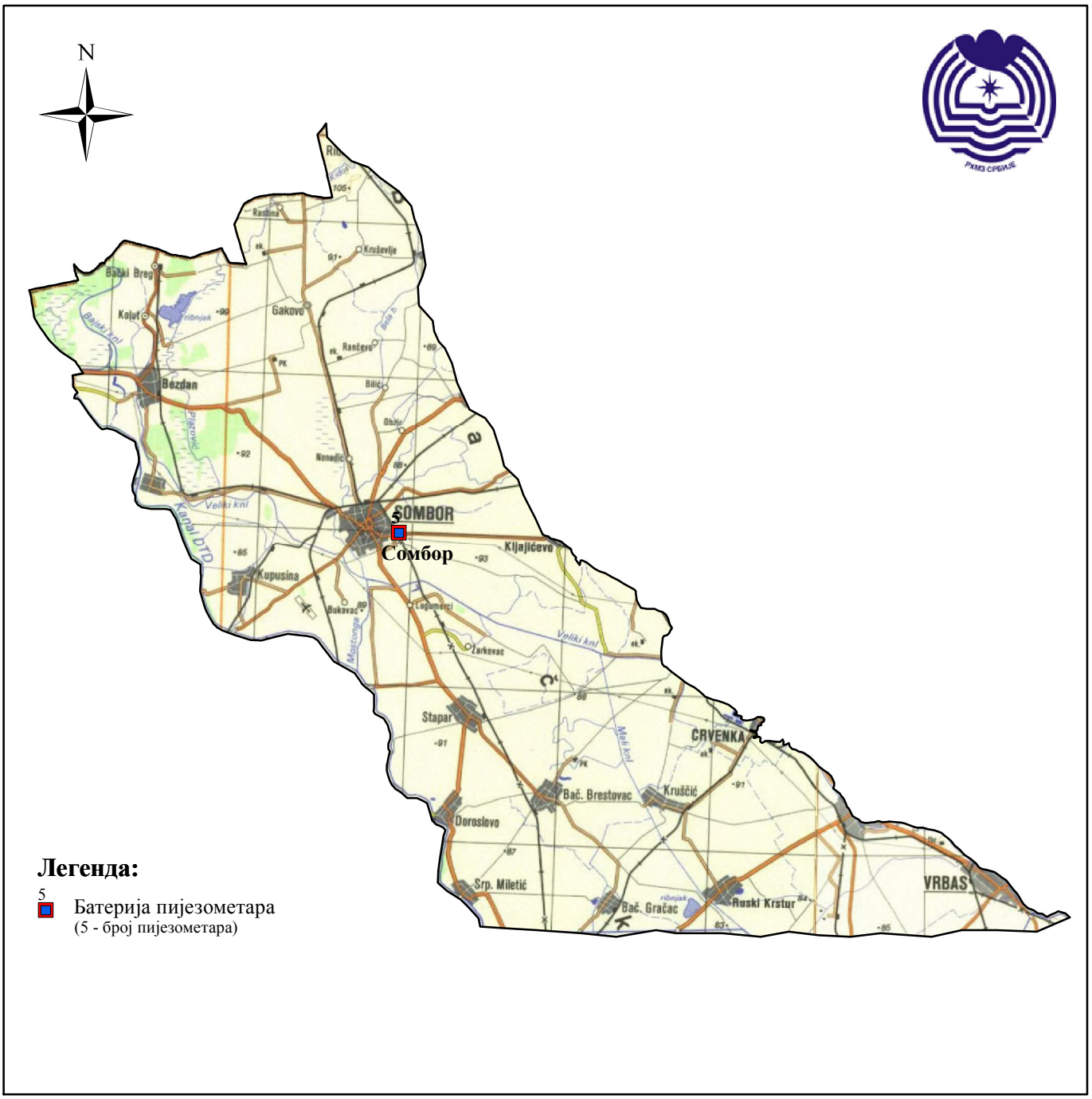

Легенда:

5 Батерија пијезометара
(5 - број пијезометара)

0 5 10 15 20 km

Шифра станице: 0011 **Водно тело:** 8 **Кота 0 (мнм):** 86.96
Назив пијезометра: Сомбор-ГМС (С-1) TIS_GW_SI_1 **Кота терена (мнм):** 86.80

Дан	I	II	III	IV	V	VI	VII	VIII	IX	X	XI	XII
1	415	424	385	344	343	358	422	474	536	553	565	564
2	413	413	387	345	344	361	424	476	537	554	566	566
3	415	408	386	345	346	364	426	478	536		567	566
4	413	408	385	346	346	367	429	480	537	554	567	565
5	415	410	384	346	343	371	430	483	538	554	567	565
6	418	409	382	347	341	373	431	485	539	554	567	565
7	418	404	378	346	339	377	432	487	541	555	567	565
8	418	402	373	346	339	379	434	489	541	556	568	562
9	418	402	370	347	340	380	434	491	542	557	569	556
10	417	401	368	346	341	382	436	492	543	558	569	556
11	416	400	365	347	341	384	438	494	543	559	569	556
12	417	401	363	348	341	386	440	495	545	560	568	557
13	415	400	362	347	343	389	442	496	546	560	569	556
14	415	399	360	348	345	392	444	498	547	561	567	555
15	419	396	358	349	346	394	446	499	547	561	569	552
16	420	395	355	349	347	396	448	499	548	562	569	546
17	422	393	353	349	346	397	450	500	548	562	569	548
18	423	392	350	350	346	399	454	501	548	562	569	550
19	425	391	349	345	346	402	456	503	548	564	568	551
20	425	389	348	344	347	404	457	504	546	565	568	552
21	426	387	347	344	349	408	459	505	541	565	566	552
22	427	385	348	343	350	410	461	506	542	563	566	552
23	426	385	347	343	349	412	463	524	543	557	568	553
24	426	386	347	342	348	414	464	530	545	559	567	552
25	426	388	347	341	348	416	464	531	547	561	566	552
26	428	385	346	342	349	414	466	532	548	561	564	551
27	430	384	346	343	350	414	467	533	550	561	563	550
28	430	384	346	343	351	416	469	534	552	561	562	550
29	431		345	344	352	419	470	535	552	561	561	552
30	430		345	344	353	421	470	535	552	564	562	553
31	429		346		355		472	536		565		552
Мин.	431	424	387	350	355	421	472	536	552		569	566
Ср.	421	397	360	345	346	393	448	504	544		567	556
Макс.	413	384	345	341	339	358	422	474	536		561	546

Год. макс: **Ср. год:** **Год. мин:**
Датум: Т (°C) ДА **Датум:**

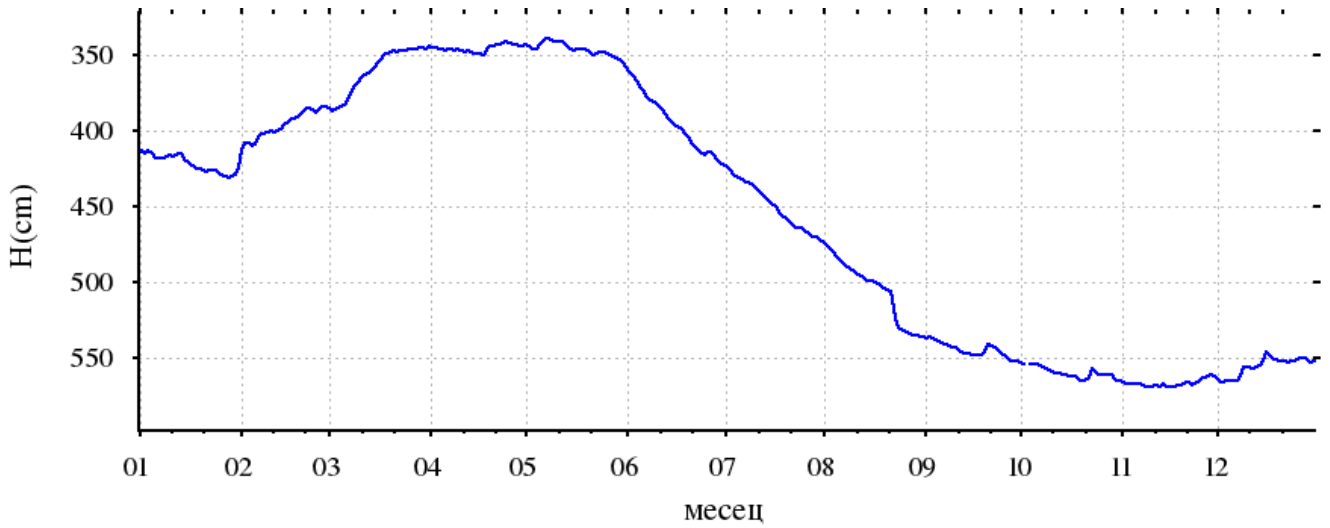

Шифра станице: 0011/1 **Водно тело:** 8 **Кота 0 (мнм):** 87.06
Назив пијезометра: Сомбор (С-1/1) TIS_GW_SI_1 **Кота терена (мнм):** 86.83

Дан	I	II	III	IV	V	VI	VII	VIII	IX	X	XI	XII
1	413	433	378	338	331	356	413	472	515	545	553	552
10	418	405	372	350	340	366	425	486	523	540	552	547
20	425	387	352	342	353	388	451	502	534	550	558	540
Мин.	425	433	378	350	353	388	451	502	534	550	558	552
Ср.	419	408	367	343	341	370	430	487	524	545	554	546
Макс.	413	387	352	338	331	356	413	472	515	540	552	540

Год. макс: 331 *Ср. год:* 445 *Год. мин:* 558
Датум: 01.05.2017 T (°C) НЕ *Датум:* 20.11.2017

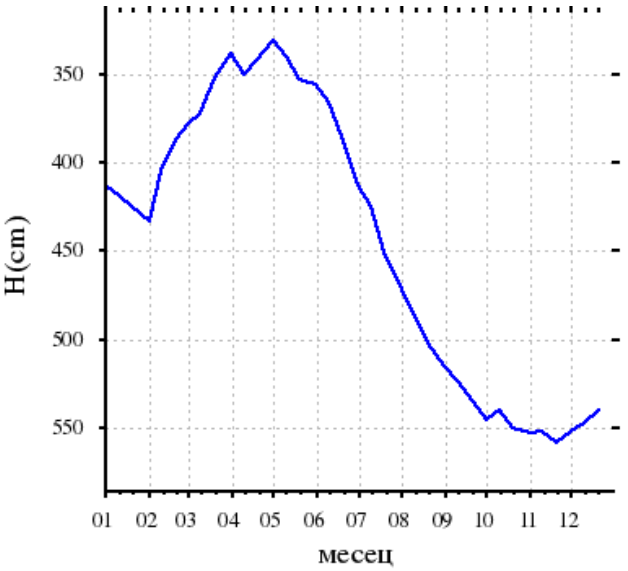

Шифра станице: 0011/2 **Водно тело:** 8 **Кота 0 (мнм):** 86.99
Назив пијезометра: Сомбор (С-1/2) TIS_GW_SI_1 **Кота терена (мнм):** 86.83

Дан	I	II	III	IV	V	VI	VII	VIII	IX	X	XI	XII
1	406	сув	370	331	331	349	408	сув	сув	сув	сув	сув
10	413	401	368	337	336	358	сув	сув	сув	сув	сув	сув
20	418	381	346	335	343	379	сув	сув	сув	сув	сув	сув
Мин.	418	401	370	337	343	379	408					
Ср.	412	391	361	334	337	362	408					
Макс.	406	381	346	331	331	349	408					

Год. макс: *Ср. год:* *Год. мин:*
Датум: T (°C) *Датум:*

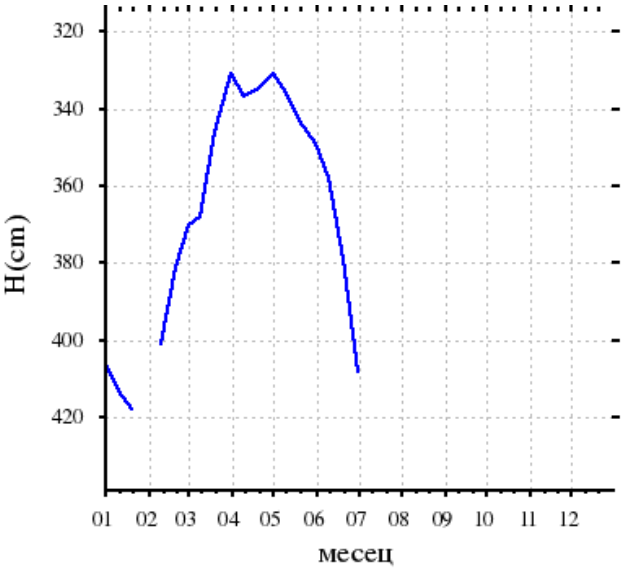

Шифра станице: 0011/Д **Водно тело:** 8 **Кота 0 (мнм):** 86.79
Назив пијезометра: Сомбор (С-1/Д) TIS_GW_SI_1 **Кота терена (мнм):** 86.73

Дан	I	II	III	IV	V	VI	VII	VIII	IX	X	XI	XII
1	396	419	371	329	315	342	418	459	495	514	530	521
5	400	390	367	330	330	355	431	467	497	513	527	527
10	400	383	352	334	320	362	416	479	503	518	529	518
15	400	377	347	332	332	374	430	485	508	521	531	515
20	413	372	337	328	341	383	442	490	513	530	530	513
25	410	374	335	323	328	390	444	495	510	522	523	524
Мин.	413	419	371	334	341	390	444	495	513	530	531	527
Ср.	403	386	352	329	328	368	430	479	504	520	528	520
Макс.	396	372	335	323	315	342	416	459	495	513	523	513

Год. макс: 315 *Ср. год:* 429 *Год. мин:* 531
Датум: 01.05.2017 T (°C) ДА *Датум:* 15.11.2017

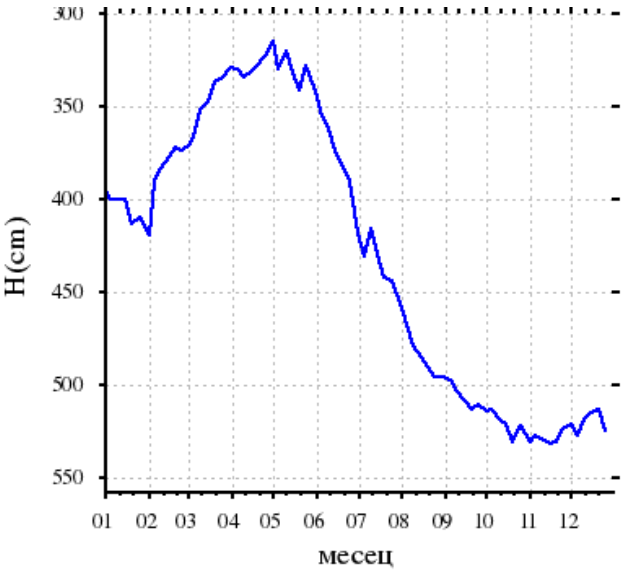

Назив водног тела : Телечка - прва издан
Шифра водног тела : TIS GW SI 2
Број водног тела : 9
Површина водног тела : 2643,55 km^2
Број хидр. станица подземних вода : 11

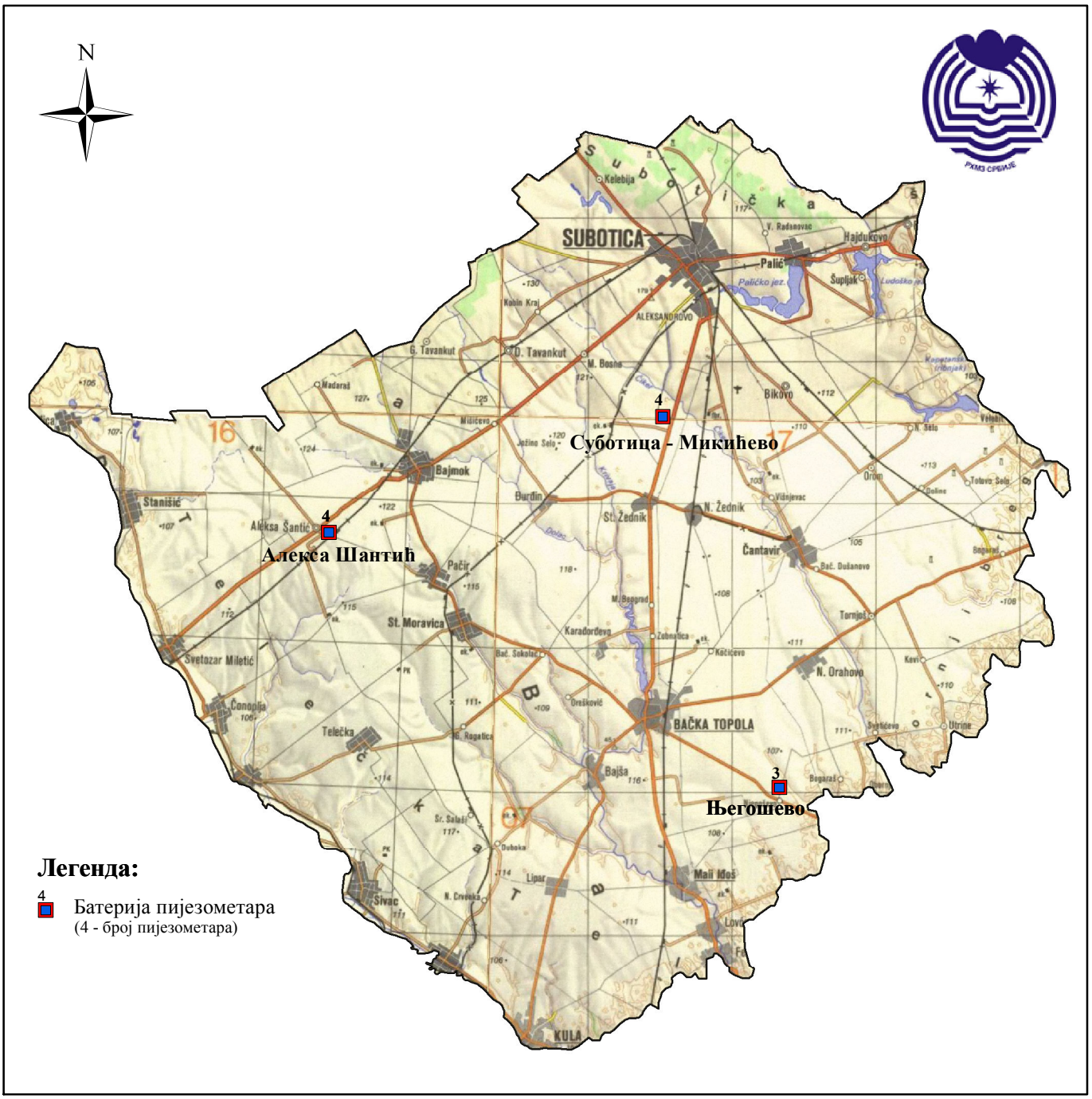

0 5 10 15 20 km

Шифра станице: **0021/Д** *Водно тело:* **9** *Кота 0 (мнм):* **119.41**
Назив пијезометра: **Алекса Шантић (АШ-1/Д)** **TIS_GW_SI_2** *Кота терена (мнм):* **119.35**

Дан	I	II	III	IV	V	VI	VII	VIII	IX	X	XI	XII
1		696	695	703	705	711	723	731				
2		695	698	704	706	712	724	731				
3		694	699	705	706	712	725	731				
4		693	698	705	705	712	726	731				
5		692	697	706	704	713	726	731				
6		693	696	706	704	712	726	732				
7		694	696	707	702	714	725	733				
8		697	699	708	702	715	726	734				
9		699	700	709	703	715	726	734				
10		700	699	708	704	716	726	733				
11		700	700	708	703	716	727	732				
12		701	700	708	702	716	727	733				
13		702	701	706	703	716	728	734				
14		702	702	706	705	717	729	736				
15		702	702	707	707	718	729	736				
16		701	701	707	708	718	730	736				
17		699	700	707	707	719	730	736				
18		698	697	706	706	721	729	736				
19		698	698	704	705	722	729	736				
20		698	698	706	705	722	728					
21		696	698	708	706	721	729					
22		696	698	706	707	722	730					
23		695	700	706	707	722	730					
24		695	701	706	708	723	729					
25		698	702	704	708	723	727					
26		699	702	703	709	723	729					
27		698	703	703	710	723	730					744
28		696	703	702	711	721	731					742
29			703	704	710	721	732					746
30			704	706	710	722	731					748
31			704		711		731					749
Мин.		702	704	709	711	723	732					
Ср.		697	700	706	706	718	728					
Макс.		692	695	702	702	711	723					

Год. макс: *Ср. год:* *Год. мин:*
Датум: T (°C) ДА *Датум:*

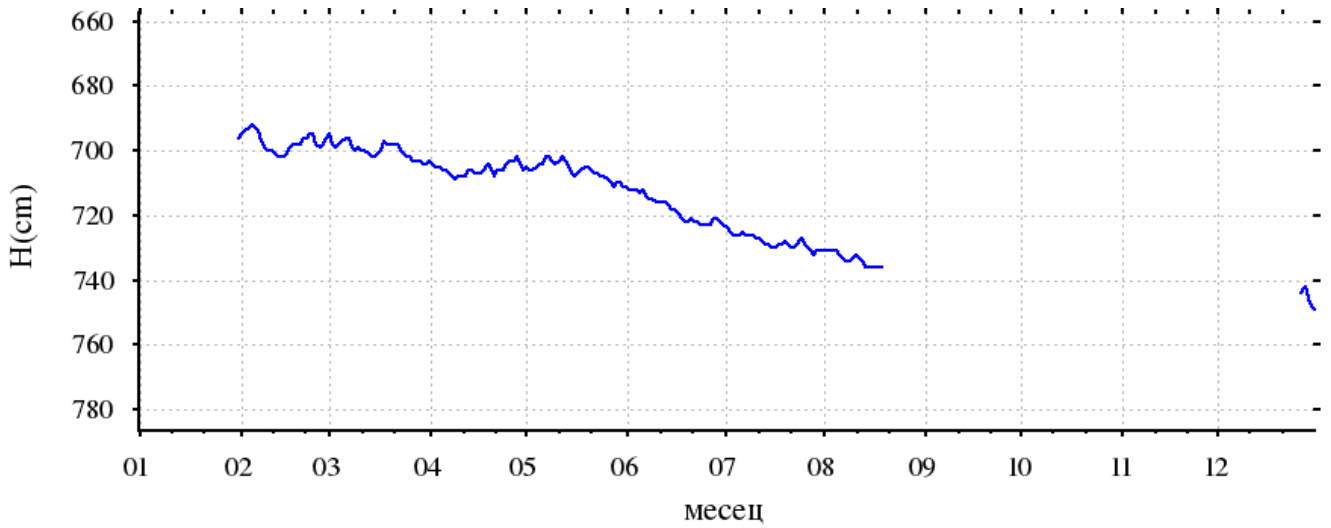

Шифра станице:	**0041/Д**	*Водно тело:* **9**		*Кота 0 (мнм):*	**104.00**
Назив пијезометра:	**Његошево (Њ-1/Д)**	**TIS_GW_SI_2**		*Кота терена (мнм):*	**103.79**

Дан	*I*	*II*	*III*	*IV*	*V*	*VI*	*VII*	*VIII*	*IX*	*X*	*XI*	*XII*
1	878	880	881	887	889	897	916	934	948	951	953	952
2	877	880	883	887	888	898	917	935	949	951	953	954
3	876	880	884	887	889	898	918	935	948	951	951	954
4	877	879	883	887	888	899	920	935	948	951	953	955
5	874	878	882	887	888	900	921	936	949	951	953	955
6	877	879	882	887	890	898	920	938	947	949	952	956
7	879	879	882	888	890	900	921	940	947	950	953	955
8	879	881	883	888	889	903	921	940	950	951	953	954
9	877	883	885	889	889	901	922	939	950	951	953	952
10	878	883	884	889	890	903	922	938	950	952	954	952
11	878	883	884	887	890	903	923	939	951	952	952	952
12	877	883	885	888	889	903	924	940	950	952	951	952
13	877	884	885	885	889	900	924	941	952	952	949	953
14	874	884	886	886	890	902	926	941	951	952	951	953
15	877	884	887	887	892	903	927	940	950	953	954	952
16	879	884	886	888	893	904	928	938	950	952	954	950
17	879	883	885	889	893	905	929	938	950	953	954	953
18	880	882	884	891	890	906	929	937	952	952	953	955
19	881	883	883	887	890	906	930	937	953	951	952	956
20	882	882	884	889	891	907	930	938	952	952	953	956
21	881	882	884	891	892	909	931	939	952	952	953	957
22	881	881	885	890	894	910	932	940	951	952	953	956
23	881	881	885	888	897	910	934	942	952	950	953	956
24	879	880	886	889	898	909	934	942	952	950	954	955
25	880	881	887	888	898	912	934	945	952	953	954	955
26	881	884	886	887	897	909	935	945	952	953	953	955
27	882	883	887	887	897	912	934	946	952	952	953	953
28	881	882	888	887	897	912	933	946	952	951	954	951
29	881		887	888	897	912	933	945	952	951	953	951
30	881		887	889	894	914	932	948	951	950	951	954
31	880		888		894		932	948		953		955
Мин.	882	884	888	891	898	914	935	948	953	953	954	957
Ср.	879	882	885	888	892	905	927	939	951	951	953	954
Макс.	874	878	881	885	888	897	916	934	947	949	949	950

Год. макс:	874	*Ср. год:*	902	*Год. мин:*	957
Датум:	05.01.2017	T (°C)	ДА	*Датум:*	21.12.2017

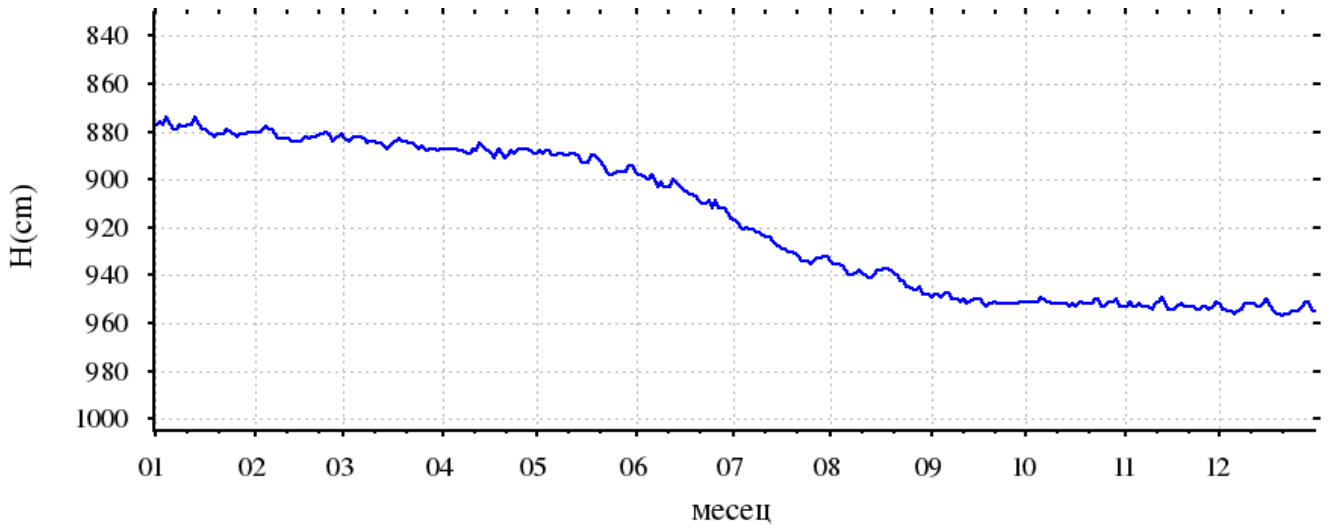

Шифра станице: **0021/д**
Назив пијезометра: **Алекса Шантић (АШ-1/д)**

Водно тело: **9** TIS_GW_SI_2
Кота 0 (мнм): **119.51**
Кота терена (мнм): **119.39**

Дан	*I*	*II*	*III*	*IV*	*V*	*VI*	*VII*	*VIII*	*IX*	*X*	*XI*	*XII*
1	617	621	624	620	628	632	638	648	656	663	670	678
10	619	624	627	622	622	627	640	651	660	665	674	681
20	620	625	621	625	629	631	643	654	662	668	676	681
Мин.	620	625	627	625	629	632	643	654	662	668	676	681
Ср.	619	623	624	622	626	630	640	651	659	665	673	680
Макс.	617	621	621	620	622	627	638	648	656	663	670	678

Год. макс: 617 ***Ср. год:*** 643 ***Год. мин:*** 681
Датум: 01.01.2017 T (°C) HE ***Датум:*** 10.12.2017

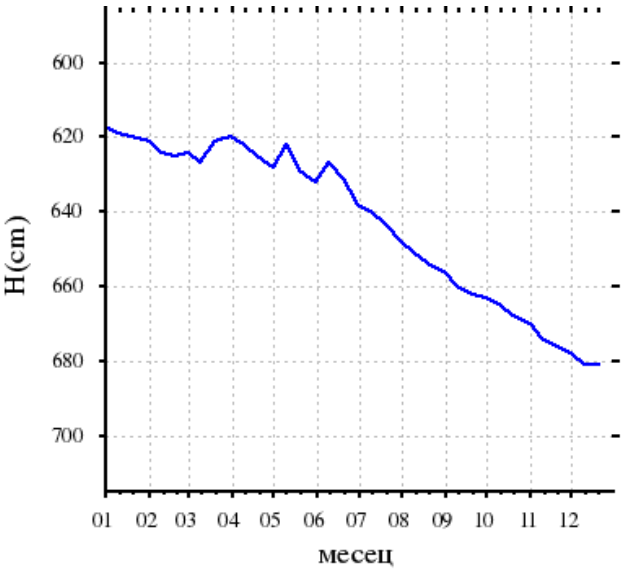

Шифра станице: **0031**
Назив пијезометра: **Суботица-Микићево (М-1)**

Водно тело: **9** TIS_GW_SI_2
Кота 0 (мнм): **109.95**
Кота терена (мнм): **109.86**

Дан	*I*	*II*	*III*	*IV*	*V*	*VI*	*VII*	*VIII*	*IX*	*X*	*XI*	*XII*
1	521	526	528	517	512	512	528	552	572	587	596	607
5	523	525	526	516	512	514	532	555	576	589	600	608
10	525	527	526	515	513	515	535	559	578	590	603	607
15	526	528	525	514	514	519	539	562	578	591	604	610
20	528	529	522	513	510	522	543	566	581	593	604	610
25	528	530	520	512	511	523	545	570	585	595	605	610
Мин.	528	530	528	517	514	523	545	570	585	595	605	610
Ср.	525	528	525	515	512	518	537	561	578	591	602	609
Макс.	521	525	520	512	510	512	528	552	572	587	596	607

Год. макс: 510 ***Ср. год:*** 547 ***Год. мин:*** 610
Датум: 20.05.2017 T (°C) HE ***Датум:*** 15.12.2017

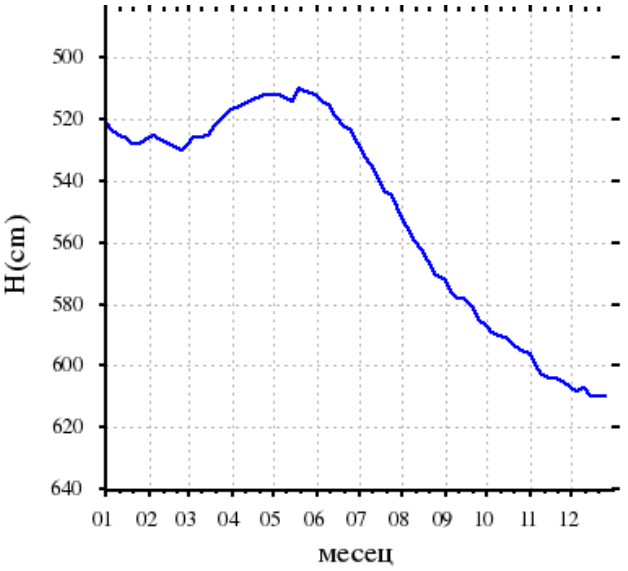

Назив водног тела : Горња Тиса - прва издан

Шифра водног тела : TIS GW SI 3

Број водног тела : 10

Површина водног тела : 1772,02 km^2

Број хидр. станица подземних вода : 30

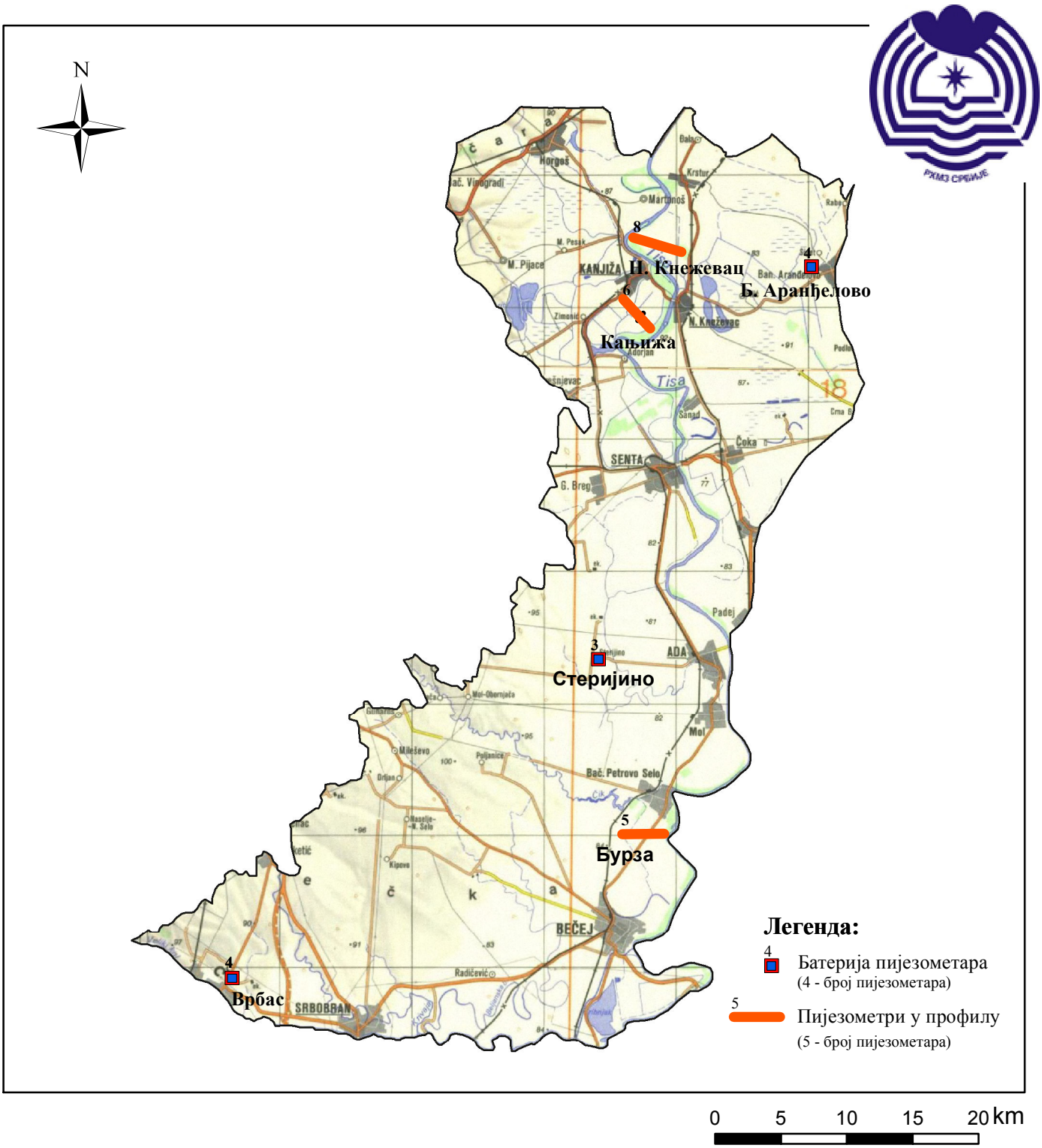

Шифра станице:	**0071/Д**	*Водно тело:* **10**		*Кота 0 (мнм):*	**86.54**
Назив пијезометра:	**Врбас-фарма (ВР-1/Д)**	**TIS_GW_SI_3**		*Кота терена (мнм):*	**86.35**

Дан	*I*	*II*	*III*	*IV*	*V*	*VI*	*VII*	*VIII*	*IX*	*X*	*XI*	*XII*
1	651	656	649	660	649	660	689	719	786	740	747	754
2	649	655	652	659	653	660	690	718	777	742	745	757
3	648	655	651	661	652	656	691	722	775		745	756
4	649	652	650	663	652	652	693	730	771	748	745	758
5	648	651	648	665	646	657	700	729	764	746	744	761
6	648	651	647	655	641	660	699	729	767	745	744	764
7	648	651	647	650	639	660	701	726	763	745	746	764
8	648	652	647	649	638	662	701	726	759	743	747	765
9	649	653	647	650	639	659	705	728	755	743	749	766
10	650	654	645	651	639	659	705	733	755	746	753	765
11	650	654	647	649	643	659	708	736	754	746	753	759
12	651	655	647	651	647	662	707	729	754	746	753	757
13	650	654	647	659	644	664	707	725	754	747	752	755
14	652	655	647	663	635	664	705	724	752	747	755	755
15	653	656	646	657	635	669	703	721	757	748	755	761
16	652	655	645	653	636	676	702	721	752	749	759	767
17	653	654	645	657	636	677	705	723	752	749	757	768
18	654	654	644	654	638	673	708	723	757	745	756	764
19	655	655	641	646	638	677	706	725	755	746	753	758
20	654	657	647	644	649	684	712	723	751	746	754	756
21	658	655	650	644	654	685	719	726	747	745	755	756
22	655	655	651	644	648	685	716	728	746	744	756	756
23	653	655	650	643	644	687	719	730	746	741	757	756
24	655	653	648	644	637	688	713	733	744	742	757	757
25	657	655	646	642	635	688	708	735	741	743	755	754
26	657	653	645	645	635	685	708	744	740	745	754	753
27	658	652	647	645	633	683	708	740	741	747	760	760
28	656	651	647	649	634	684	710	742	741	743	756	762
29	656		647	647	634	682	714	782	740	740	753	765
30	656		653	645	644	686	717	795	740	743	753	765
31	656		659		649		719	784		744		756
Мин.	658	657	659	665	654	688	719	795	786		760	768
Ср.	653	654	648	651	642	671	706	734	755		752	760
Макс.	648	651	641	642	633	652	689	718	740		744	753

Год. макс:	*Ср. год:*	*Год. мин:*
Датум:	Т (°C) ДА	*Датум:*

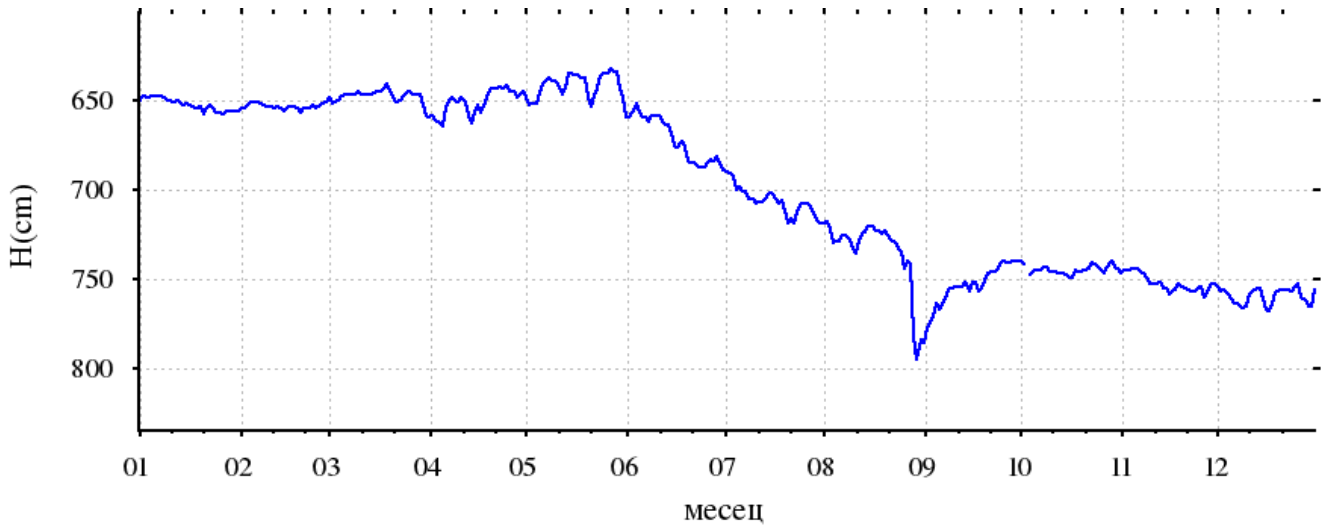

Шифра станице: 0051/Д
Назив пијезометра: Стеријино (СТ-1/Д)
Водно тело: 10 TIS_GW_SI_3
Кота 0 (мнм): 89.03
Кота терена (мнм): 88.91

Дан	I	II	III	IV	V	VI	VII	VIII	IX	X	XI	XII
1						632	640	654	662	668	672	677
10						631	644	657	664	672	671	675
20						634	643	660	667	668	670	674
Мин.						634	644	660	667	672	672	677
Ср.						632	642	657	664	669	671	675
Макс.						631	640	654	662	668	670	674

Год. макс: *Ср. год:* *Год. мин:*
Датум: T (°C) E *Датум:*

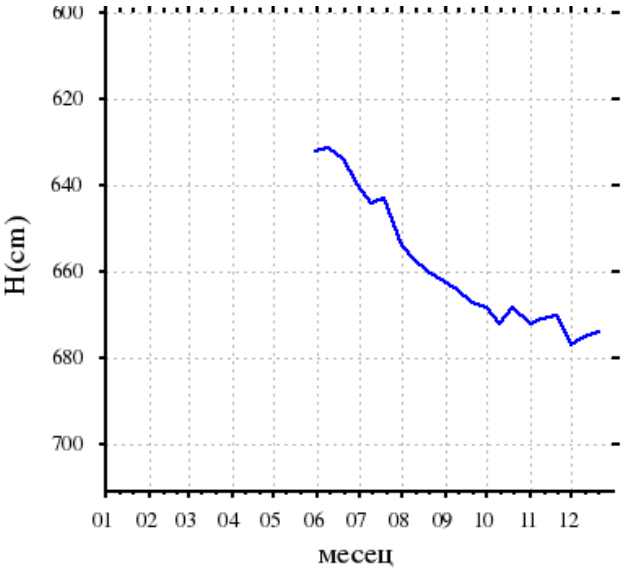

Шифра станице: 0381/Д
Назив пијезометра: Кањижа (ТКА-1/Д)
Водно тело: 10 TIS_GW_SI_3
Кота 0 (мнм): 78.32
Кота терена (мнм): 77.61

Дан	I	II	III	IV	V	VI	VII	VIII	IX	X	XI	XII
1	168	174	172	185	193	205	215	225	230	225	215	190
5	170	174	176	185	195	210	218	226	230	225	213	185
10	170	172	176	185	195	210	218	228	228	223	210	185
15	172	172	180	187	198	213	220	230	228	223	205	180
20	172	172	180	190	200	215	220	232	225	220	200	175
25	174	172	183	190	201	215	221	232	225	220	198	173
Мин.	174	174	183	190	201	215	221	232	230	225	215	190
Ср.	171	173	178	187	197	211	219	229	228	223	207	181
Макс.	168	172	172	185	193	205	215	225	225	220	198	173

Год. макс: 168 *Ср. год:* 200 *Год. мин:* 232
Датум: 01.01.2017 T (°C) ДА *Датум:* 20.08.2017

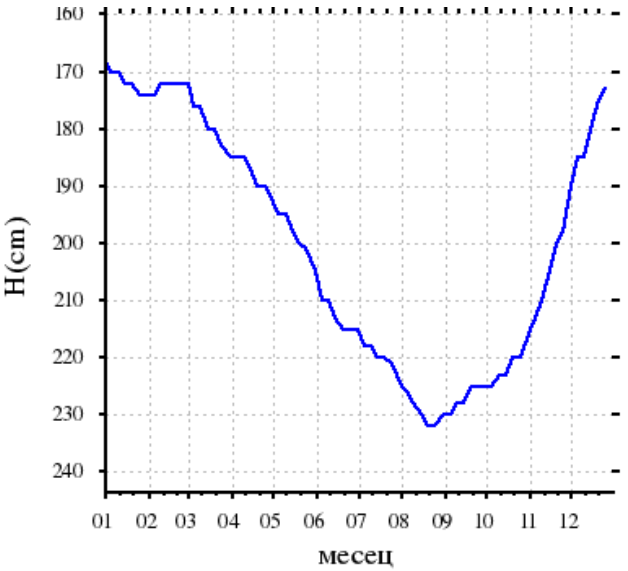

Шифра станице: 0382/Д
Назив пијезометра: Кањижа (ТКА-2/Д)
Водно тело: 10 TIS_GW_SI_3
Кота 0 (мнм): 83.36
Кота терена (мнм): 82.44

Дан	I	II	III	IV	V	VI	VII	VIII	IX	X	XI	XII
1	435	440	450	455	460	465	475	487	490	485	470	440
10	440	443	450	458	463	470	480	490	487	480	461	440
20	440	445	453	458	463	470	483	490	487	478	450	438
Мин.	440	445	453	458	463	470	483	490	490	485	470	440
Ср.	438	443	451	457	462	468	479	489	488	481	460	439
Макс.	435	440	450	455	460	465	475	487	487	478	450	438

Год. макс: 435 *Ср. год:* 463 *Год. мин:* 490
Датум: 01.01.2017 T (°C) ДА *Датум:* 10.08.2017

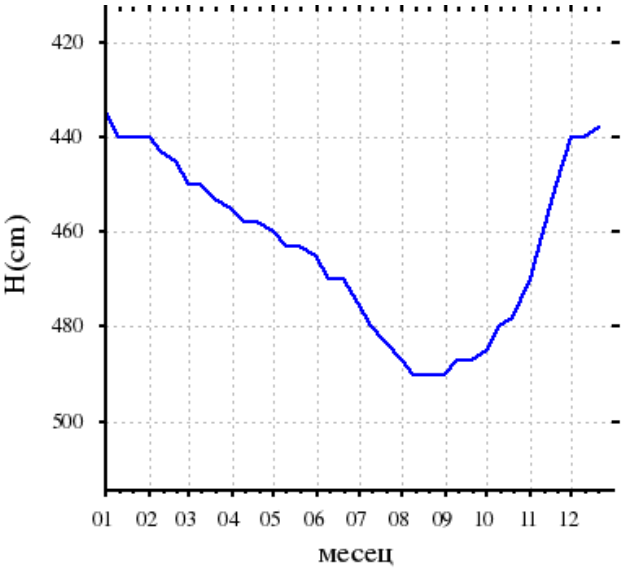

Шифра станице: **0383** ***Водно тело:*** **10** ***Кота 0 (мнм):*** **78.34**
Назив пијезометра: **Кањижа (ТКА-3)** **TIS_GW_SI_3** ***Кота терена (мнм):*** **77.63**

Дан	I	II	III	IV	V	VI	VII	VIII	IX	X	XI	XII
1	180	190	188	193	200	210	221	230	238	230	220	200
5	183	190	190	195	203	215	223	232	235	228	215	190
10	187	189	190	195	205	215	225	236	235	228	210	190
15	187	188	192	197	205	218	225	236	233	228	208	183
20	190	188	193	200	208	220	228	238	233	225	203	180
25	193	188	193	200	208	220	228	238	233	225	203	178
Мин.	193	190	193	200	208	220	228	238	238	230	220	200
Ср.	187	189	191	197	205	216	225	235	235	227	210	187
Макс.	180	188	188	193	200	210	221	230	233	225	203	178

Год. макс: 178 ***Ср. год:*** 209 ***Год. мин:*** 238
Датум: 25.12.2017 T (°C) ДА ***Датум:*** 20.08.2017

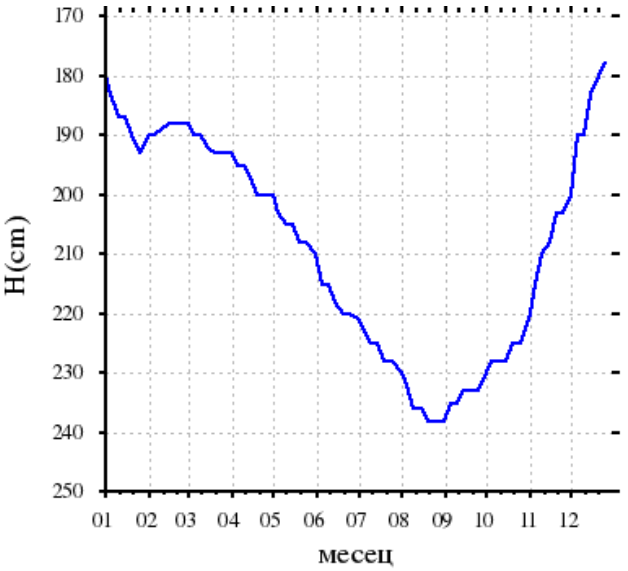

Шифра станице: **0384** ***Водно тело:*** **10** ***Кота 0 (мнм):*** **78.38**
Назив пијезометра: **Кањижа (ТКА-4)** **TIS_GW_SI_3** ***Кота терена (мнм):*** **77.51**

Дан	I	II	III	IV	V	VI	VII	VIII	IX	X	XI	XII
1	168	173	180	185	193	210	220	225	230	225	213	190
10	170	175	183	190	198	215	220	228	228	223	207	185
20	172	176	185	190	200	218	223	231	226	220	201	180
Мин.	172	176	185	190	200	218	223	231	230	225	213	190
Ср.	170	175	183	188	197	214	221	228	228	223	207	185
Макс.	168	173	180	185	193	210	220	225	226	220	201	180

Год. макс: 168 ***Ср. год:*** 202 ***Год. мин:*** 231
Датум: 01.01.2017 T (°C) ДА ***Датум:*** 20.08.2017

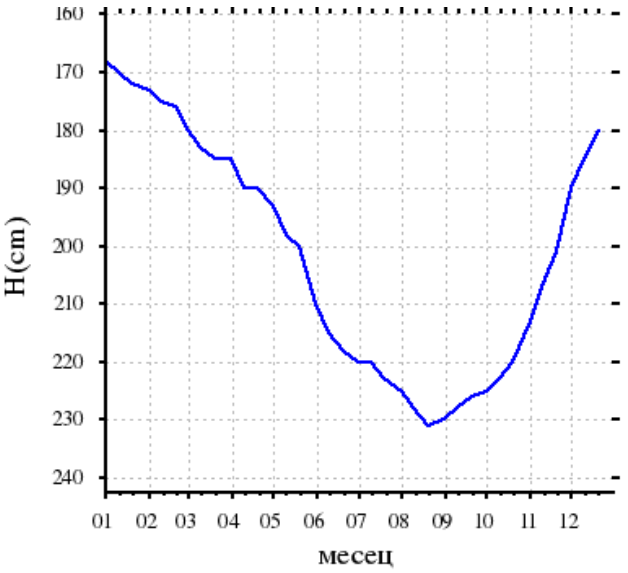

Шифра станице: **0385** ***Водно тело:*** **10** ***Кота 0 (мнм):*** **78.14**
Назив пијезометра: **Кањижа (ТКА-5)** **TIS_GW_SI_3** ***Кота терена (мнм):*** **77.21**

Дан	I	II	III	IV	V	VI	VII	VIII	IX	X	XI	XII
1	160	165	170	180	187	205	210	220	221	218	213	200
10	163	165	173	180	190	205	213	223	220	218	208	196
20	163	168	176	181	195	205	215	225	220	218	205	190
Мин.	163	168	176	181	195	205	215	225	221	218	213	200
Ср.	162	166	173	180	191	205	213	223	220	218	209	195
Макс.	160	165	170	180	187	205	210	220	220	218	205	190

Год. макс: 160 ***Ср. год:*** 196 ***Год. мин:*** 225
Датум: 01.01.2017 T (°C) ДА ***Датум:*** 20.08.2017

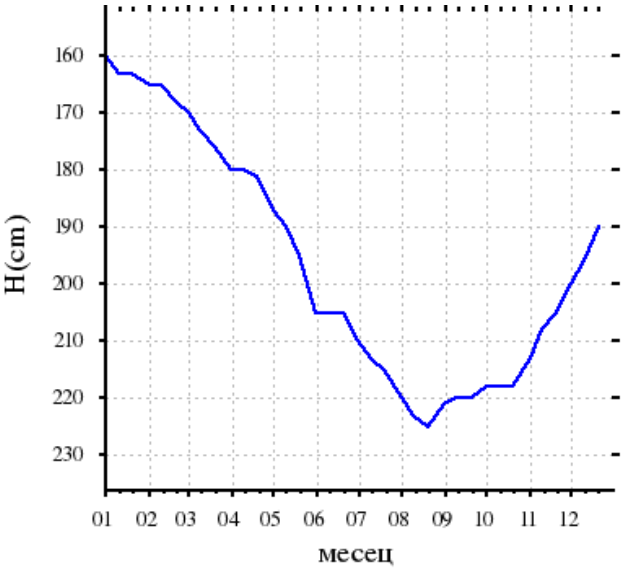

Шифра станице: **0386** ***Водно тело:*** **10** ***Кота 0 (мнм):*** **77.90**
Назив пијезометра: **Кањижа (ТКА-6)** **TIS_GW_SI_3** ***Кота терена (мнм):*** **77.09**

Дан	*I*	*II*	*III*	*IV*	*V*	*VI*	*VII*	*VIII*	*IX*	*X*	*XI*	*XII*
1	163	168	175	190	193	205	215	221	220	217	210	195
10	165	170	178	190	195	210	215	225	220	215	205	190
20	168	170	188	191	200	210	218	229	218	213	200	187
Мин.	168	170	188	191	200	210	218	229	220	217	210	195
Ср.	165	169	180	190	196	208	216	225	219	215	205	191
Макс.	163	168	175	190	193	205	215	221	218	213	200	187

Год. макс: 163 ***Ср. год:*** 198 ***Год. мин:*** 229
Датум: 01.01.2017 Т (°C) ДА ***Датум:*** 20.08.2017

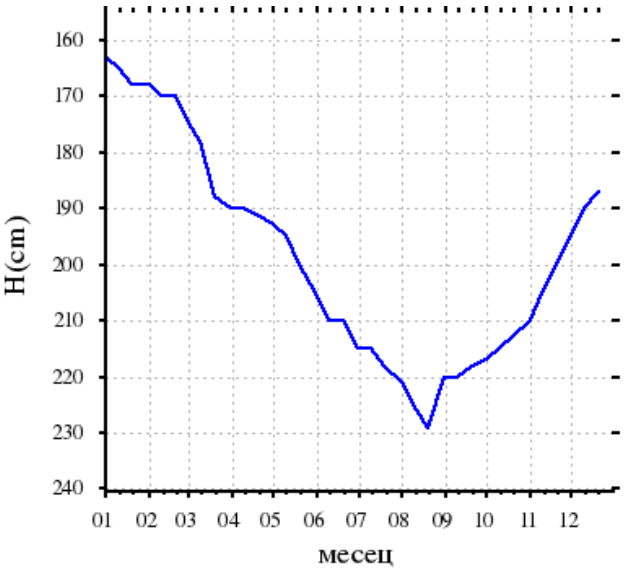

Шифра станице: **040-2/Д** ***Водно тело:*** **10** ***Кота 0 (мнм):*** **75.12**
Назив пијезометра: **Бурза (ТВР-2/Д)** **TIS_GW_SI_3** ***Кота терена (мнм):*** **74.23**

Дан	*I*	*II*	*III*	*IV*	*V*	*VI*	*VII*	*VIII*	*IX*	*X*	*XI*	*XII*
1	259	264	266	279	280	277	281	278	278	274	277	270
10	260	262	275	280	277	279	278	279	276	278	274	271
20	262	260	277	285	276	279	277	279	273	279	273	269
Мин.	262	264	277	285	280	279	281	279	278	279	277	271
Ср.	260	262	273	281	278	278	279	279	276	277	275	270
Макс.	259	260	266	279	276	277	277	278	273	274	273	269

Год. макс: 259 ***Ср. год:*** 274 ***Год. мин:*** 285
Датум: 01.01.2017 Т (°C) ДА ***Датум:*** 20.04.2017

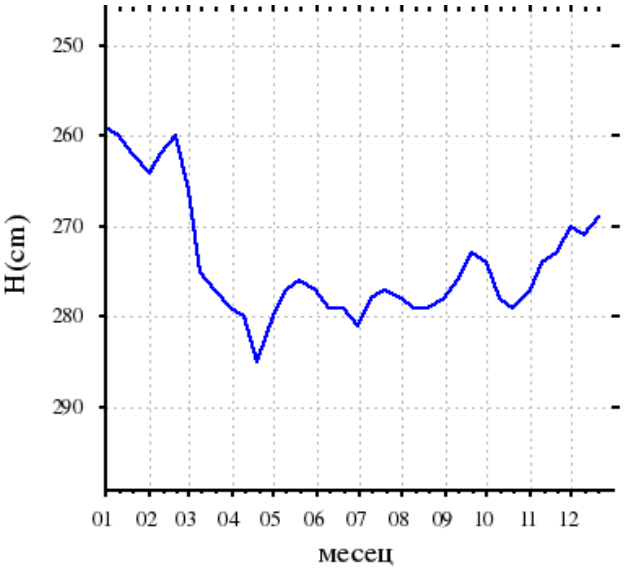

Шифра станице: **040-4** ***Водно тело:*** **10** ***Кота 0 (мнм):*** **76.71**
Назив пијезометра: **Бурза (ТВР-4)** **TIS_GW_SI_3** ***Кота терена (мнм):*** **75.82**

Дан	*I*	*II*	*III*	*IV*	*V*	*VI*	*VII*	*VIII*	*IX*	*X*	*XI*	*XII*
1	259	269	263	277	278	275	280	281	278	273	270	270
5	261	260	267	279	280	274	283	282	276	272	268	273
10	261	259	269	281	281	276	285	284	278	270	270	275
15	260	256	271	280	282	279	284	282	277	270	271	274
20	262	254	273	280	280	281	282	283	273	273	270	273
25	264	254	275	276	277	283	279	280	271	272	272	273
Мин.	264	269	275	281	282	283	285	284	278	273	272	275
Ср.	261	259	270	279	280	278	282	282	276	272	270	273
Макс.	259	254	263	276	277	274	279	280	271	270	268	270

Год. макс: 254 ***Ср. год:*** 273 ***Год. мин:*** 285
Датум: 20.02.2017 Т (°C) ДА ***Датум:*** 10.07.2017

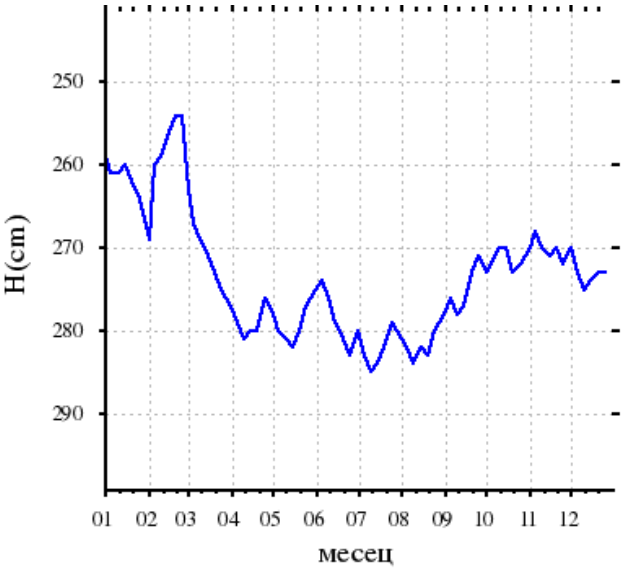

Шифра станице: **040-5**
Назив пијезометра: **Бурза (ТВР-5)**

Водно тело: **10** TIS_GW_SI_3
Кота 0 (мнм): **76.28**
Кота терена (мнм): **75.44**

Дан	I	II	III	IV	V	VI	VII	VIII	IX	X	XI	XII
1	252	253	260	259	260	269	274	280	281	285	289	286
10	253	256	266	263	264	274	276	283	278	287	288	285
20	251	257	272	261	270	276	279	280	276	284	288	288
Мин.	253	257	272	263	270	276	279	283	281	287	289	288
Ср.	252	255	266	261	265	273	276	281	278	285	288	286
Макс.	251	253	260	259	260	269	274	280	276	284	288	285

Год. макс: 251 *Ср. год:* 272 *Год. мин:* 289
Датум: 20.01.2017 Т (°С) ДА *Датум:* 01.11.2017

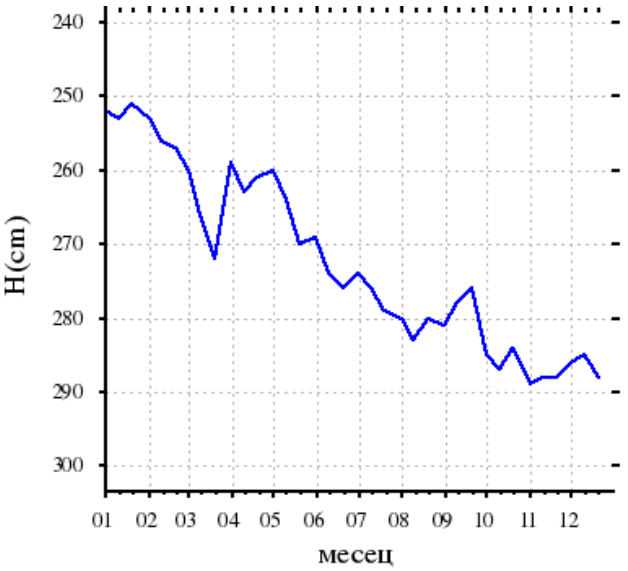

Шифра станице: **040-6**
Назив пијезометра: **Бурза (ТВР-6)**

Водно тело: **10** TIS_GW_SI_3
Кота 0 (мнм): **75.66**
Кота терена (мнм): **74.75**

Дан	I	II	III	IV	V	VI	VII	VIII	IX	X	XI	XII
1	307	304	309	322	333	316	320	329	336	336	337	336
10	309	304	313	327	329	319	322	336	334	339	334	332
20	306	300	319	330	325	321	325	339	330	338	336	330
Мин.	309	304	319	330	333	321	325	339	336	339	337	336
Ср.	307	303	314	326	329	319	322	335	333	338	336	333
Макс.	306	300	309	322	325	316	320	329	330	336	334	330

Год. макс: 300 *Ср. год:* 325 *Год. мин:* 339
Датум: 20.02.2017 Т (°С) ДА *Датум:* 20.08.2017

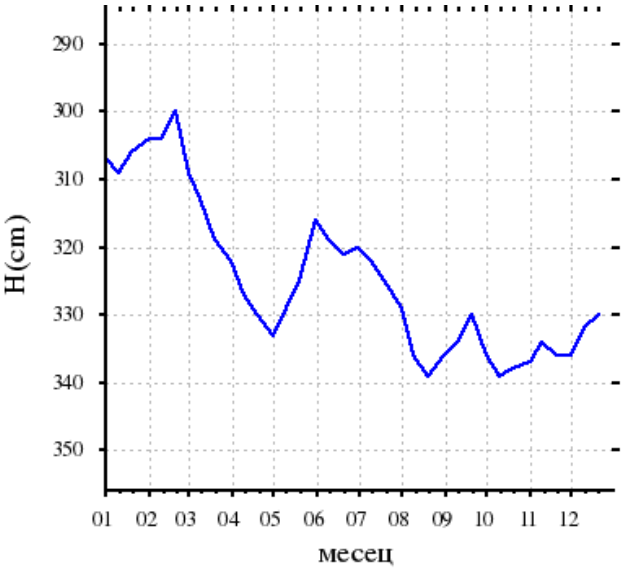

Шифра станице: **0401/Д**
Назив пијезометра: **Бурза (ТВР-1/Д)**

Водно тело: **10** TIS_GW_SI_3
Кота 0 (мнм): **78.31**
Кота терена (мнм): **77.38**

Дан	I	II	III	IV	V	VI	VII	VIII	IX	X	XI	XII
1	392	395	380	399	404	403	412	426	436	436	436	426
5	396	393	386	401	405	400	416	425	440	434	436	428
10	399	386	387	406	400	406	419	427	442	435	434	430
15	403	383	390	405	404	409	421	427	443	437	432	433
20	400	380	393	407	402	411	420	430	440	438	430	437
25	397	378	398	407	400	416	421	432	437	437	420	435
Мин.	403	395	398	407	405	416	421	432	443	438	436	437
Ср.	398	386	389	404	403	408	418	428	440	436	431	432
Макс.	392	378	380	399	400	400	412	425	436	434	420	426

Год. макс: 378 *Ср. год:* 414 *Год. мин:* 443
Датум: 25.02.2017 Т (°С) ДА *Датум:* 15.09.2017

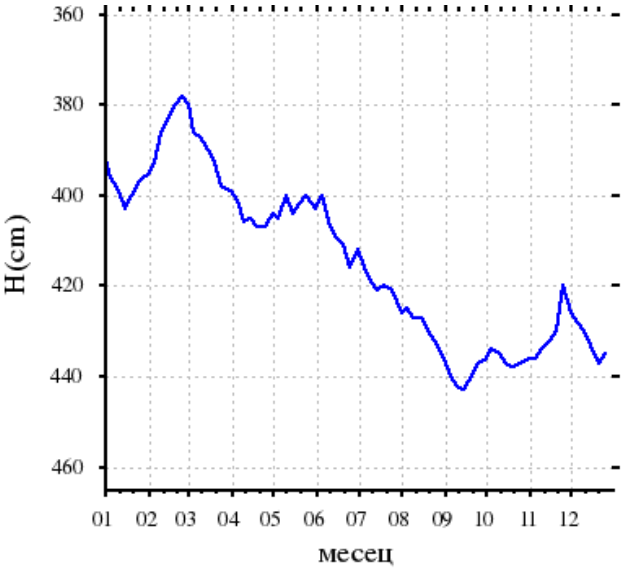

Шифра станице: 0373/Д
Назив пијезометра: Нови Кнежевац (ТК-3/Д)
Водно тело: 10 TIS_GW_SI_3
Кота 0 (мнм): 78.08
Кота терена (мнм): 77.33

Дан	I	II	III	IV	V	VI	VII	VIII	IX	X	XI	XII
1	275	283	288	296	301	310	321	326	330	335	340	343
10	277	284	291	298	304	313	323	326	333	337	342	345
20	281	286	293	299	307	318	325	328	334	339	342	348
Мин.	281	286	293	299	307	318	325	328	334	339	342	348
Ср.	278	284	291	298	304	314	323	327	332	337	341	345
Макс.	275	283	288	296	301	310	321	326	330	335	340	343

Год. макс: 275 **Ср. год:** 314 **Год. мин:** 348
Датум: 01.01.2017 T (°C) НЕ **Датум:** 20.12.2017

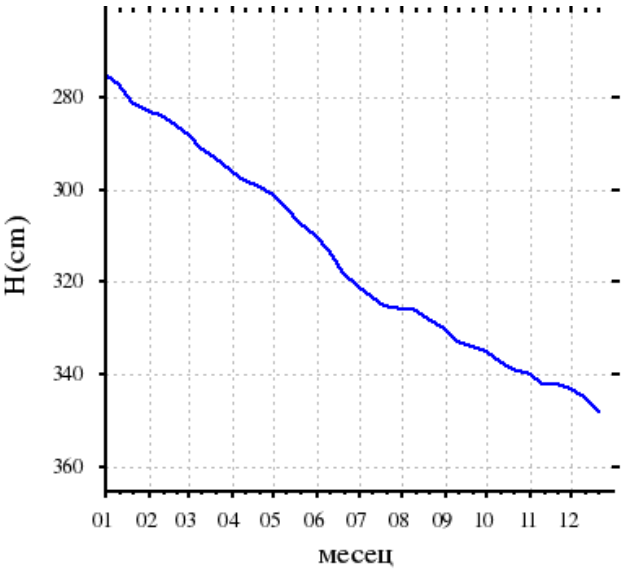

Шифра станице: 0101
Назив пијезометра: Б.Аранђелово (БА-1)
Водно тело: 10 TIS_GW_SI_3
Кота 0 (мнм): 80.07
Кота терена (мнм): 79.89

Дан	I	II	III	IV	V	VI	VII	VIII	IX	X	XI	XII
1	452	450	450	446	452	452	456	466	476	482	482	480
5	452	448	450	446	452	452	458	468	476	482	482	480
10	452	448	448	448	450	454	460	470	478	484	480	478
15	450	448	448	450	450	454	462	472	478	484	480	478
20	450	450	446	452	452	456	464	474	480	486	480	478
25	450	450	446	452	452	456		476	482	486	480	478
Мин.	452	450	450	452	452	456		476	482	486	482	480
Ср.	451	449	448	449	451	454		471	478	484	481	479
Макс.	450	448	446	446	450	452		466	476	482	480	478

Год. макс: **Ср. год:** **Год. мин:**
Датум: T (°C) НЕ **Датум:**

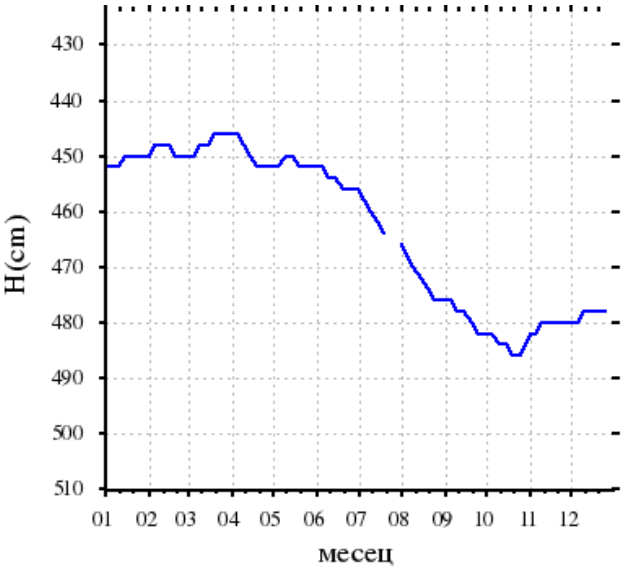

Шифра станице: 0101/1
Назив пијезометра: Б.Аранђелово (БА-1/1)
Водно тело: 10 TIS_GW_SI_3
Кота 0 (мнм): 80.09
Кота терена (мнм): 79.91

Дан	I	II	III	IV	V	VI	VII	VIII	IX	X	XI	XII
1	456	454	454	450	456	456	460	470	480	486	484	482
10	456	452	452	452	454	458	464	474	482	488	482	480
20	454	454	450	456	456	460	468	478	484	490	482	480
Мин.	456	454	454	456	456	460	468	478	484	490	484	482
Ср.	455	453	452	453	455	458	464	474	482	488	483	481
Макс.	454	452	450	450	454	456	460	470	480	486	482	480

Год. макс: 450 **Ср. год:** 467 **Год. мин:** 490
Датум: 20.03.2017 T (°C) НЕ **Датум:** 20.10.2017

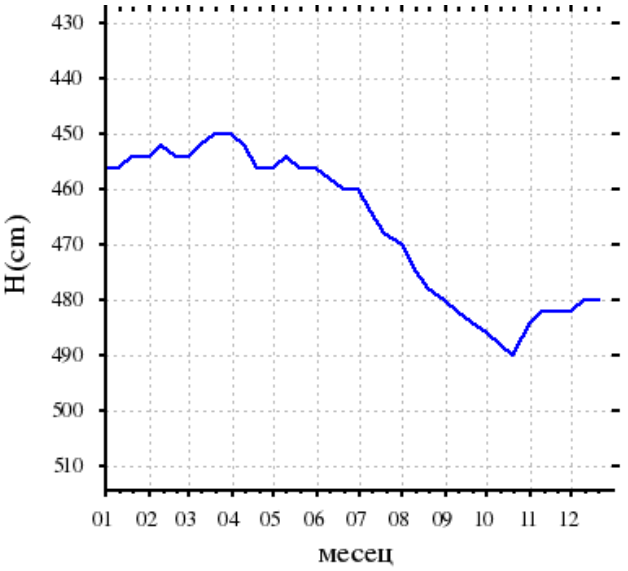

Шифра станице: **0101/Д** ***Водно тело:*** **10** ***Кота 0 (мнм):*** **80.06**
Назив пијезометра: **Б. Аранђелово (БА-1/Д)** **TIS_GW_SI_3** ***Кота терена (мнм):*** **79.87**

Дан	*I*	*II*	*III*	*IV*	*V*	*VI*	*VII*	*VIII*	*IX*	*X*	*XI*	*XII*
1	452	450	450	446	452	452	456	466	476	482	482	480
5	452	448	450	446	452	452	458	468	476	482	482	480
10	452	448	448	448	450	454	460	470	478	484	480	478
15	450	448	448	450	450	454	462	472	478	484	480	478
20	450	450	446	452	452	456	464	474	480	486	480	478
25	450	450	446	452	452	456	466	476	480	486	480	478
Мин.	452	450	450	452	452	456	466	476	480	486	482	480
Ср.	451	449	448	449	451	454	461	471	478	484	481	479
Макс.	450	448	446	446	450	452	456	466	476	482	480	478

Год. макс: 446 ***Ср. год:*** 463 ***Год. мин:*** 486
Датум: 20.03.2017 T (°C) HE ***Датум:*** 20.10.2017

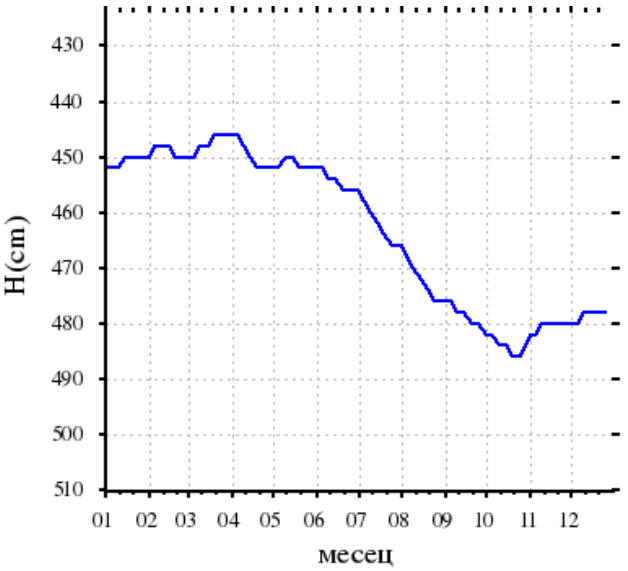

Шифра станице: **0101/д** ***Водно тело:*** **10** ***Кота 0 (мнм):*** **80.11**
Назив пијезометра: **Б.Аранђелово (БА-1/д)** **TIS_GW_SI_3** ***Кота терена (мнм):*** **79.92**

Дан	*I*	*II*	*III*	*IV*	*V*	*VI*	*VII*	*VIII*	*IX*	*X*	*XI*	*XII*
1	456	454	454	450	456	456	460	470	480	486	484	482
10	456	452	452	452	454	458	464	474	482	488	482	480
20	454	454	450	456	456	460	468	478	484	490	482	480
Мин.	456	454	454	456	456	460	468	478	484	490	484	482
Ср.	455	453	452	453	455	458	464	474	482	488	483	481
Макс.	454	452	450	450	454	456	460	470	480	486	482	480

Год. макс: 450 ***Ср. год:*** 467 ***Год. мин:*** 490
Датум: 20.03.2017 T (°C) HE ***Датум:*** 20.10.2017

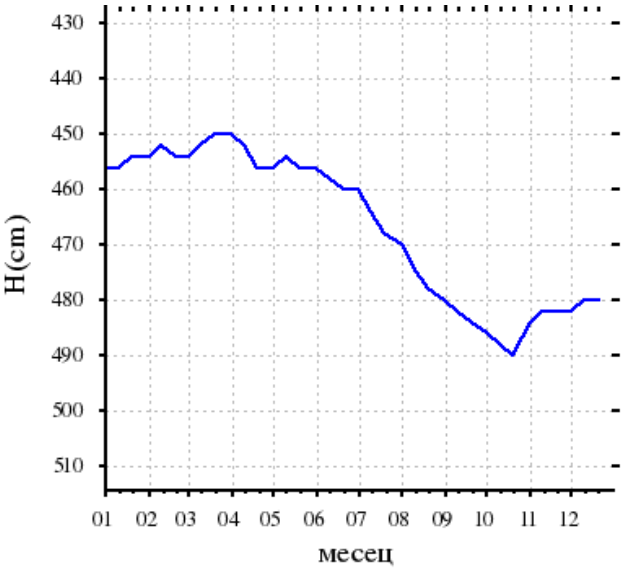

Назив водног тела : Северни Банат - прва издан

Шифра водног тела : TIS GW SI 4

Број водног тела : 11

Површина водног тела : 1545,78 km^2

Број хидр. станица подземних вода : 19

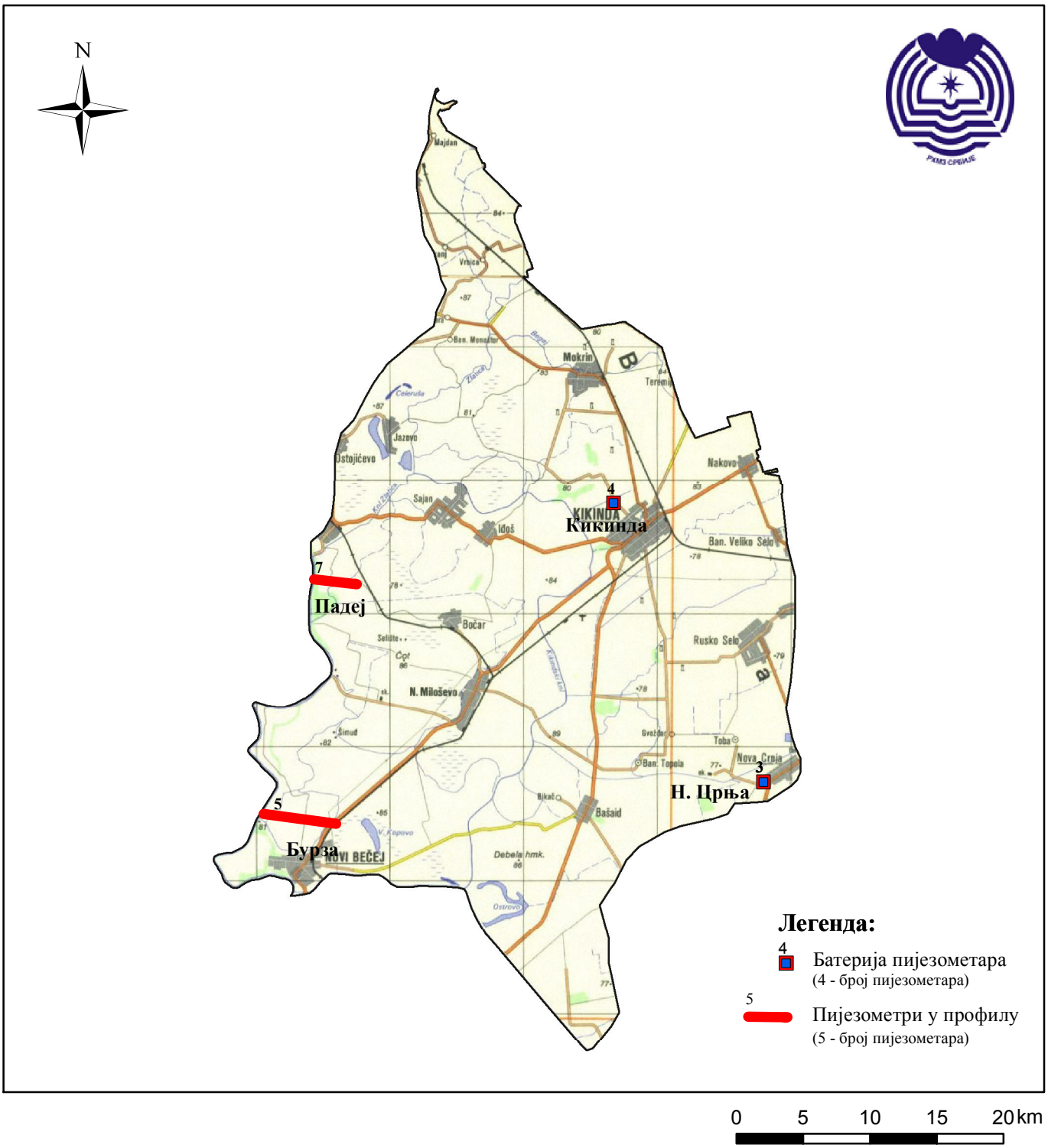

Шифра станице: **0121** ***Водно тело:*** **11** ***Кота 0 (мнм):*** **77.16**
Назив пијезометра: **Н.Црња-маш.радион. (НЦ-1)** **TIS_GW_SI_4** ***Кота терена (мнм):*** **76.92**

Дан	*I*	*II*	*III*	*IV*	*V*	*VI*	*VII*	*VIII*	*IX*	*X*	*XI*	*XII*
1	205	210	204	201	186	191	210	264	311	325	332	
2	205	210	204	201	187	191	211	266	310	326	333	
3	206	210	205	201	187	192	213	268	304	327	334	
4	205	210	204	201	187	192	214	270	303	328	336	
5	205	210	204	200	187	193	215	272	306	328	337	
6	206	210	204	198	186	193	216	274	310	327	337	
7	206	209	203	198	185	194	218	272	312	328	338	
8	206	209	203	198	186	192	219	275	313	330	338	
9	207	210	203	199	186	193	221	277	315	330	339	
10	207	210	202	199	187	194	222	279	316	331	339	
11	207	209	202	199	187	195	224	281	316	332	340	
12	207	209	202	199	187	195	226	282	317	333	340	
13	206	209	201	198	186	196	228	279	318	334	340	
14	206	209	201	199	185	197	229	282	319	334	337	
15	206	208	201	199	185	198	231	285	320	335	338	
16	207	208	201	199	186	199	233	287	321	336	340	
17	207	207	201	200	186	200	235	289	320	336	341	
18	208	207	200	199	186	200	237	291	318	337	341	
19	208	207	200	193	186	201	239	293	320	337	342	
20	209	206	200	190	186	201	240	295	320	338	342	
21	209	206	200	189	187	202	242	296	310	338		
22	209	205	200	188	187	201	245	297	305	338		
23	209	205	200	188	188	202	247	299	308	317		
24	209	205	201	187	188	204	248	300	312	313		
25	209	206	201	187	188	205	249	302	315	317		
26	210	205	201	187	188	204	251	303	318	321		
27	210	205	201	186	189	204	254	304	320	324		
28	210	204	201	186	189	206	256	305	322	325		
29	210		201	187	189	208	258	307	323	326		
30	210		201	186	189	209	259	308	324	327		
31	210		201		190		262	310		329		
Мин.	210	210	205	201	190	209	262	310	324	338		
Ср.	208	208	202	195	187	198	234	287	315	329		
Макс.	205	204	200	186	185	191	210	264	303	313		

Год. макс: ***Ср. год:*** ***Год. мин:***
Датум: Т (°C) ДА ***Датум:***

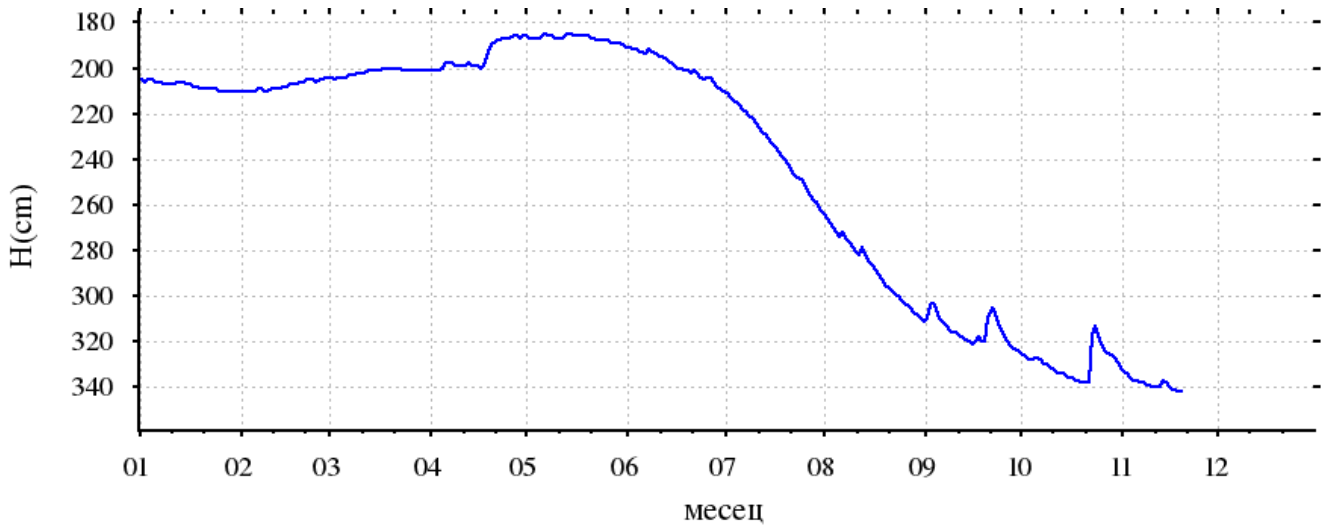

Шифра станице: **0111** ***Водно тело:*** **11** ***Кота 0 (мнм):*** **79.78**
Назив пијезометра: **Кикинда (Кинђа) (К-1)** **TIS_GW_SI_4** ***Кота терена (мнм):*** **79.61**

Дан	*I*	*II*	*III*	*IV*	*V*	*VI*	*VII*	*VIII*	*IX*	*X*	*XI*	*XII*
1	173	205	206	196	157	171	195	218	232	234	247	247
5	175	205	204	189	159	174	200	221	232	238	247	245
10	177	206	203	180	161	178	205	224	231	242	248	243
15	185	207	202	165	163	182	209	226	231	245	248	242
20	194	207	201	161	166	186	213	229	230	247	248	242
25	205	208	200	154	168	190	216	232	230	250	249	241
Мин.	205	208	206	196	168	190	216	232	232	250	249	247
Ср.	185	206	203	174	162	180	206	225	231	243	248	243
Макс.	173	205	200	154	157	171	195	218	230	234	247	241

Год. макс: 154 ***Ср. год:*** 209 ***Год. мин:*** 250
Датум: 25.04.2017 Т (°C) ДА ***Датум:*** 25.10.2017

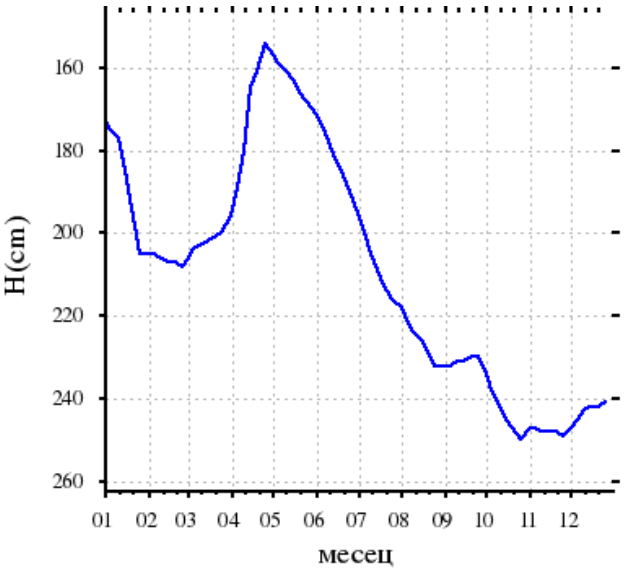

Шифра станице: **0111/Д** ***Водно тело:*** **11** ***Кота 0 (мнм):*** **79.88**
Назив пијезометра: **Кикинда (К-1/Д)** **TIS_GW_SI_4** ***Кота терена (мнм):*** **79.68**

Дан	*I*	*II*	*III*	*IV*	*V*	*VI*	*VII*	*VIII*	*IX*	*X*	*XI*	*XII*
1	269	278	278	271	264	261	268	277	290	292	309	309
5	271	278	277	270	264	262	270	279	291	301	309	308
10	273	278	275	268	263	263	271	281	292	303	309	307
15	275	279	274	267	262	264	272	283	294	305	309	306
20	277	279	273	266	261	265	273	287	295	307	309	306
25	278	279	272	265	260	266	274	289	297	309	309	305
Мин.	278	279	278	271	264	266	274	289	297	309	309	309
Ср.	274	279	275	268	262	264	271	283	293	303	309	307
Макс.	269	278	272	265	260	261	268	277	290	292	309	305

Год. макс: 260 ***Ср. год:*** 282 ***Год. мин:*** 309
Датум: 25.05.2017 Т (°C) ДА ***Датум:*** 25.10.2017

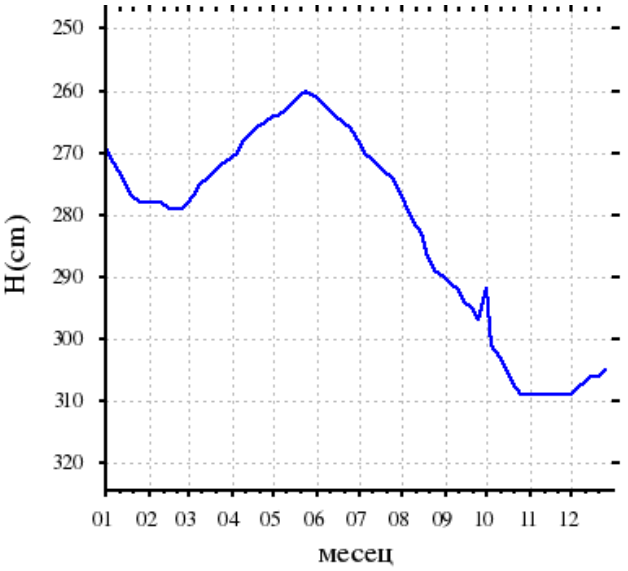

Шифра станице: **0391/1** ***Водно тело:*** **11** ***Кота 0 (мнм):*** **77.80**
Назив пијезометра: **Падеј (ТП-1/1)** **TIS_GW_SI_4** ***Кота терена (мнм):*** **76.88**

Дан	*I*	*II*	*III*	*IV*	*V*	*VI*	*VII*	*VIII*	*IX*	*X*	*XI*	*XII*
1	427	420	414	403	417	441	470	513	549	551	553	549
5	429	419	412	401	421	446	473	519	551	553	551	547
10	427	417	416	400	423	449	479	524	553	552	552	544
15	425	415	409	406	425	452	487	531	552	556	550	541
20	424	414	407	410	428	459	498	539	551	557	549	540
25	422	411	404	412	435	465	508	547	550	554	551	537
Мин.	429	420	416	412	435	465	508	547	553	557	553	549
Ср.	426	416	410	405	425	452	486	529	551	554	551	543
Макс.	422	411	404	400	417	441	470	513	549	551	549	537

Год. макс: 400 ***Ср. год:*** 479 ***Год. мин:*** 557
Датум: 10.04.2017 Т (°C) ДА ***Датум:*** 20.10.2017

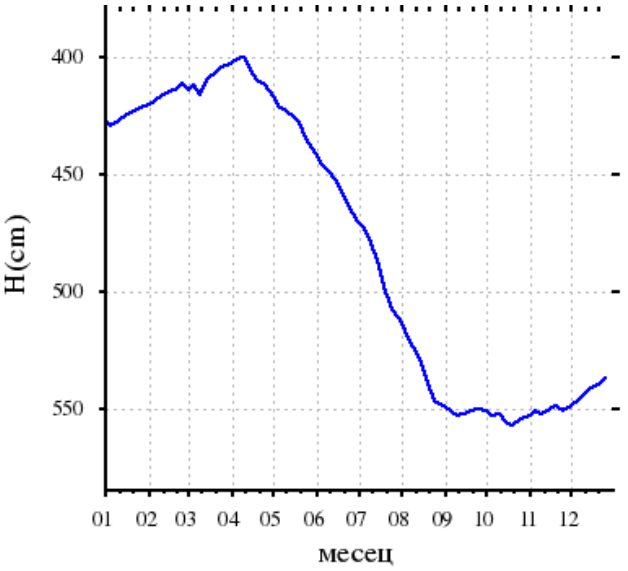

Шифра станице: **0391/Д**
Назив пијезометра: **Падеј (ТП-1/Д)**

Водно тело: **11** **TIS_GW_SI_4**
Кота 0 (мнм): **77.81**
Кота терена (мнм): **76.87**

Дан	*I*	*II*	*III*	*IV*	*V*	*VI*	*VII*	*VIII*	*IX*	*X*	*XI*	*XII*
1	405	395	385	374	389	410	435	467	486	483	484	479
5	409	393	387	375	391	414	439	470	488	480	485	477
10	407	392	384	379	395	421	444	472	490	481	483	474
15	403	389	383	381	397	424	449	477	492	484	480	469
20	401	385	381	385	400	429	452	480	487	487	481	466
25	398	382	379	387	404	432	458	484	485	485	483	460
Мин.	409	395	387	387	404	432	458	484	492	487	485	479
Ср.	404	389	383	380	396	422	446	475	488	483	483	471
Макс.	398	382	379	374	389	410	435	467	485	480	480	460

Год. макс: 374 ***Ср. год:*** 435 ***Год. мин:*** 492
Датум: 01.04.2017 T (°C) ДА ***Датум:*** 15.09.2017

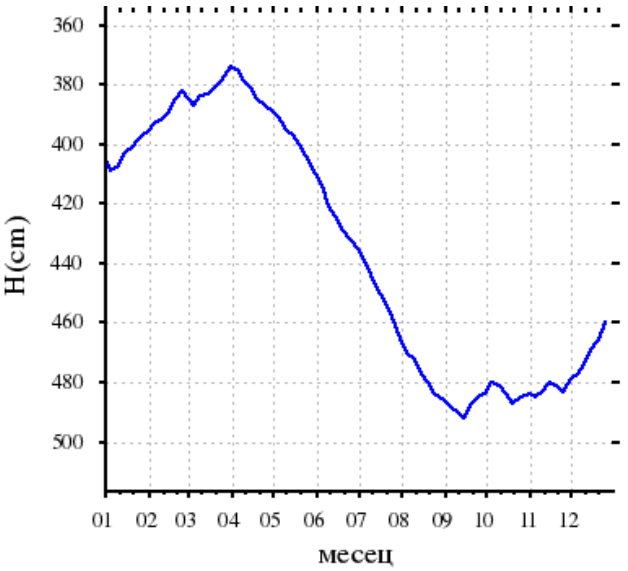

Шифра станице: **0392**
Назив пијезометра: **Падеј (ТП-2)**

Водно тело: **11** **TIS_GW_SI_4**
Кота 0 (мнм): **77.18**
Кота терена (мнм): **76.22**

Дан	*I*	*II*	*III*	*IV*	*V*	*VI*	*VII*	*VIII*	*IX*	*X*	*XI*	*XII*
1	401	419	416	413	418	425	425	439	444	450	454	452
10	408	417	415	416	423	423	429	440	447	452	452	455
20	414	414	412	414	428	421	436	442	448	453	450	456
Мин.	414	419	416	416	428	425	436	442	448	453	454	456
Ср.	408	417	414	414	423	423	430	440	446	452	452	454
Макс.	401	414	412	413	418	421	425	439	444	450	450	452

Год. макс: 401 ***Ср. год:*** 431 ***Год. мин:*** 456
Датум: 01.01.2017 T (°C) НЕ ***Датум:*** 20.12.2017

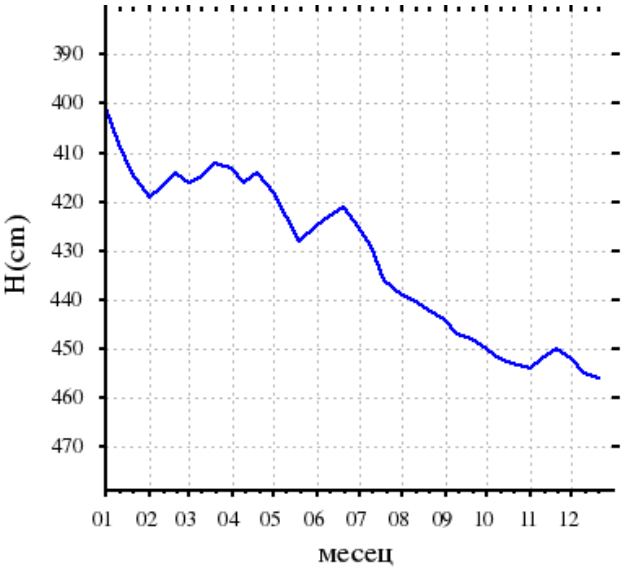

Шифра станице: **0393**
Назив пијезометра: **Падеј (ТП-3)**

Водно тело: **11** **TIS_GW_SI_4**
Кота 0 (мнм): **77.56**
Кота терена (мнм): **76.62**

Дан	*I*	*II*	*III*	*IV*	*V*	*VI*	*VII*	*VIII*	*IX*	*X*	*XI*	*XII*
1	422	435	433	441	436	442	452	463	477	483	482	479
10	428	434	437	443	440	446	457	469	479	484	480	480
20	433	436	439	438	445	448	459	474	481	482	479	479
Мин.	433	436	439	443	445	448	459	474	481	484	482	480
Ср.	428	435	436	441	440	445	456	469	479	483	480	479
Макс.	422	434	433	438	436	442	452	463	477	482	479	479

Год. макс: 422 ***Ср. год:*** 456 ***Год. мин:*** 484
Датум: 01.01.2017 T (°C) НЕ ***Датум:*** 10.10.2017

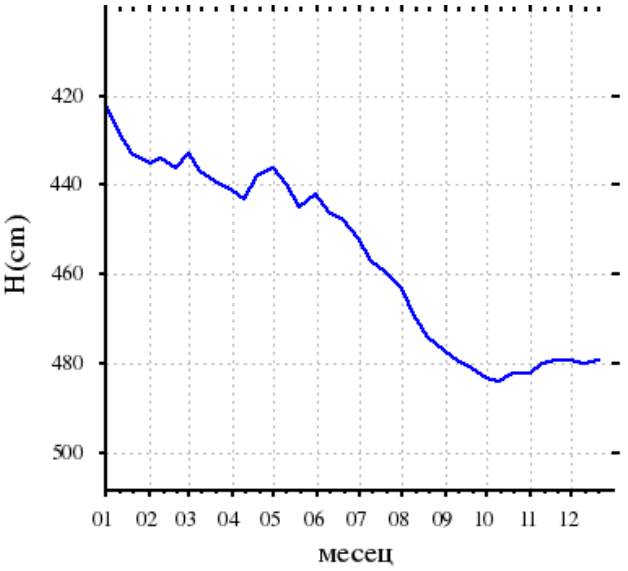

Шифра станице: **0394** ***Водно тело:*** **11** ***Кота 0 (мнм):*** **77.75**
Назив пијезометра: **Падеј (ТП-4)** **TIS_GW_SI_4** ***Кота терена (мнм):*** **76.88**

Дан	*I*	*II*	*III*	*IV*	*V*	*VI*	*VII*	*VIII*	*IX*	*X*	*XI*	*XII*
1	425	438	430	424	435	449	472	496	517	527	529	530
10	431	435	429	427	438	452	480	501	520	530	530	531
20	434	432	426	432	440	460	492	513	525	531	532	532
Мин.	434	438	430	432	440	460	492	513	525	531	532	532
Ср.	430	435	428	428	438	454	481	503	521	529	530	531
Макс.	425	432	426	424	435	449	472	496	517	527	529	530

Год. макс:	424	***Ср. год:***	476	***Год. мин:***	532
Датум:	01.04.2017	T (°C)	НЕ	***Датум:***	20.11.2017

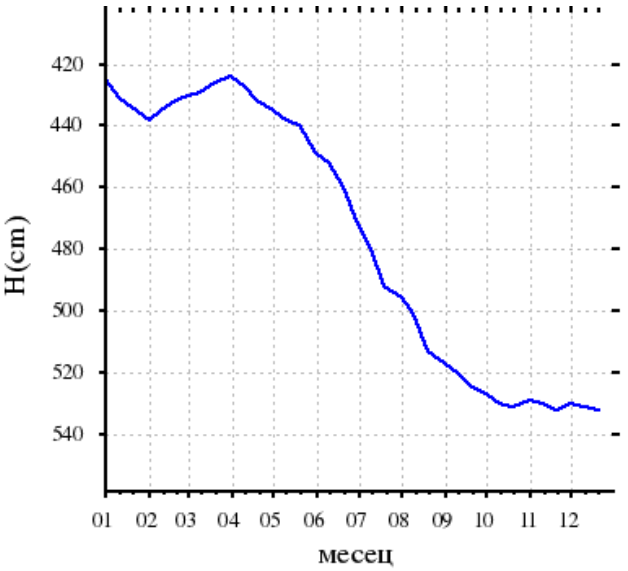

Шифра станице: **0395** ***Водно тело:*** **11** ***Кота 0 (мнм):*** **77.32**
Назив пијезометра: **Падеј (ТП-5)** **TIS_GW_SI_4** ***Кота терена (мнм):*** **76.35**

Дан	*I*	*II*	*III*	*IV*	*V*	*VI*	*VII*	*VIII*	*IX*	*X*	*XI*	*XII*
1	438	428	426	433	433	443	462	473	489	488	486	490
10	432	430	428	429	437	449	466	480	493	487	489	488
20	430	425	430	430	439	454	469	487	492	485	491	491
Мин.	438	430	430	433	439	454	469	487	493	488	491	491
Ср.	433	428	428	431	436	449	466	480	491	487	489	490
Макс.	430	425	426	429	433	443	462	473	489	485	486	488

Год. макс:	425	***Ср. год:***	459	***Год. мин:***	493
Датум:	20.02.2017	T (°C)	НЕ	***Датум:***	10.09.2017

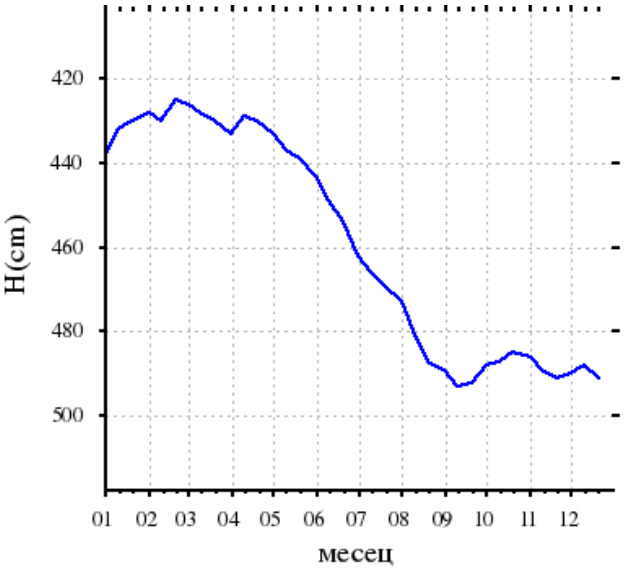

Шифра станице: **0396** ***Водно тело:*** **11** ***Кота 0 (мнм):*** **76.79**
Назив пијезометра: **Падеј (ТП-6)** **TIS_GW_SI_4** ***Кота терена (мнм):*** **75.94**

Дан	*I*	*II*	*III*	*IV*	*V*	*VI*	*VII*	*VIII*	*IX*	*X*	*XI*	*XII*
1	441	435	434	439	448	459	471	476	477	478	480	478
10	444	432	438	443	451	463	474	471	475	480	479	479
20	438	427	441	446	456	468	479	473	476	479	478	476
Мин.	444	435	441	446	456	468	479	476	477	480	480	479
Ср.	441	431	438	443	452	463	475	473	476	479	479	478
Макс.	438	427	434	439	448	459	471	471	475	478	478	476

Год. макс:	427	***Ср. год:***	461	***Год. мин:***	480
Датум:	20.02.2017	T (°C)	НЕ	***Датум:***	10.10.2017

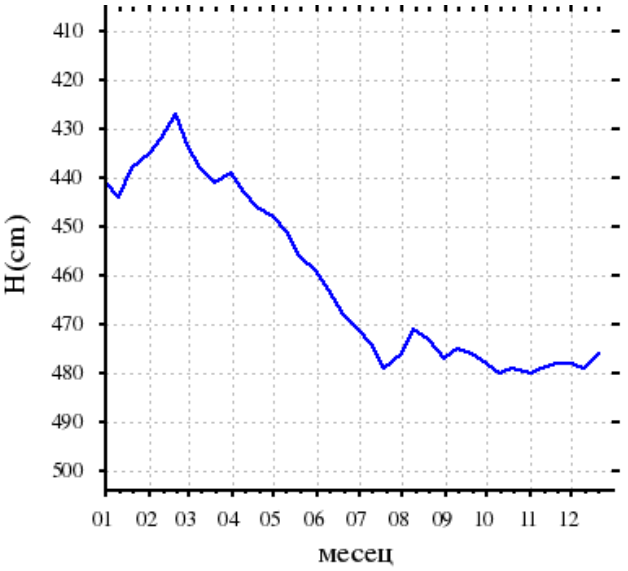

Шифра станице: **0401** ***Водно тело:*** **11** ***Кота 0 (мнм):*** **77.66**
Назив пијезометра: **Бурза (ТБ-1)** **TIS_GW_SI_4** ***Кота терена (мнм):*** **76.76**

Дан	*I*	*II*	*III*	*IV*	*V*	*VI*	*VII*	*VIII*	*IX*	*X*	*XI*	*XII*
1	393	391	384	372	371	386	404	427	422	425	427	424
5	393	390	381	371	373	387	407	427	423	425	426	424
10	392	389	378	370	375	390	409	426	424	426	426	425
15	392	388	375	370	379	393	411	424	426	426	425	424
20	392	387	373	371	381	396	416	420	427	426	424	425
25	391	386	371	370	384	401	421	418	428	427	423	427
Мин.	393	391	384	372	384	401	421	427	428	427	427	427
Ср.	392	389	377	371	377	392	411	424	425	426	425	425
Макс.	391	386	371	370	371	386	404	418	422	425	423	424

Год. макс: 370 ***Ср. год:*** 403 ***Год. мин:*** 428
Датум: 10.04.2017 Т (°C) ДА ***Датум:*** 25.09.2017

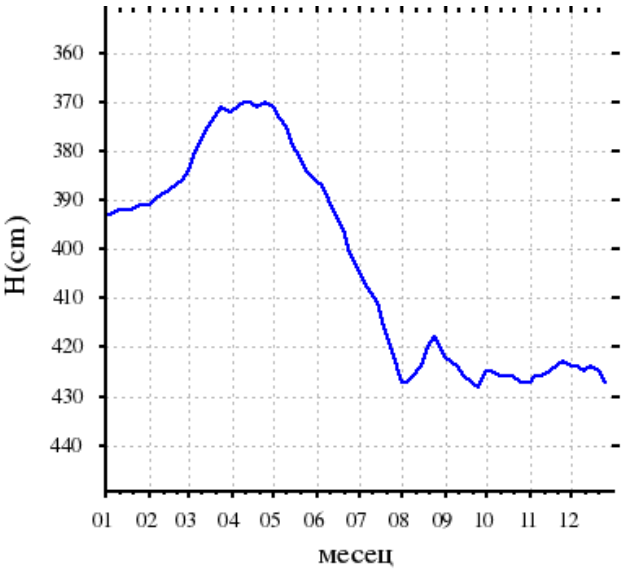

Шифра станице: **0402/Д** ***Водно тело:*** **11** ***Кота 0 (мнм):*** **75.73**
Назив пијезометра: **Бурза (ТБ-2/Д)** **TIS_GW_SI_4** ***Кота терена (мнм):*** **74.82**

Дан	*I*	*II*	*III*	*IV*	*V*	*VI*	*VII*	*VIII*	*IX*	*X*	*XI*	*XII*
1	367	365	360	355	354	373	399	417	430	431	431	425
5	367	364	359	355	353	381	402	419	430	431	429	426
10	366	363	359	354	366	392	403	422	431	430	428	426
15	365	363	358	354	367	393	405	424	431	429	427	427
20	365	362	356	354	368	394	409	427	431	428	426	427
25	365	361	356	353	370	396	414	428	432	428	424	428
Мин.	367	365	360	355	370	396	414	428	432	431	431	428
Ср.	366	363	358	354	363	388	405	423	431	430	428	427
Макс.	365	361	356	353	353	373	399	417	430	428	424	425

Год. макс: 353 ***Ср. год:*** 395 ***Год. мин:*** 432
Датум: 25.04.2017 Т (°C) ДА ***Датум:*** 25.09.2017

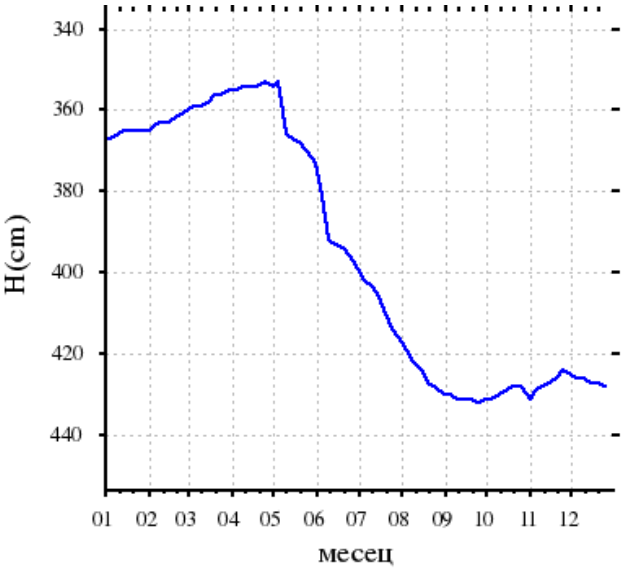

Шифра станице: **0403/Д** ***Водно тело:*** **11** ***Кота 0 (мнм):*** **76.14**
Назив пијезометра: **Бурза (ТБ-3/Д)** **TIS_GW_SI_4** ***Кота терена (мнм):*** **75.21**

Дан	*I*	*II*	*III*	*IV*	*V*	*VI*	*VII*	*VIII*	*IX*	*X*	*XI*	*XII*
1	331	328	319	317	314	324	344	377	399	400	397	391
10	331	324	318	316	316	334	353	388	400	399	395	392
20	330	321	317	315	319	340	361	394	401	400	392	394
Мин.	331	328	319	317	319	340	361	394	401	400	397	394
Ср.	331	324	318	316	316	333	353	386	400	400	395	392
Макс.	330	321	317	315	314	324	344	377	399	399	392	391

Год. макс: 314 ***Ср. год:*** 355 ***Год. мин:*** 401
Датум: 01.05.2017 Т (°C) НЕ ***Датум:*** 20.09.2017

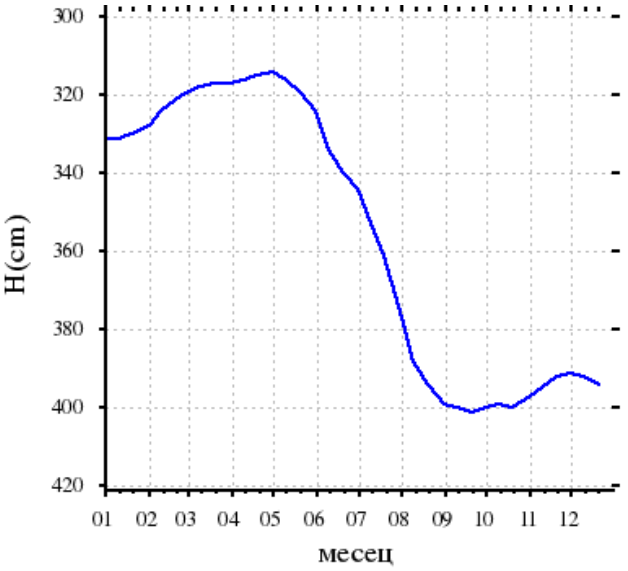

Шифра станице: **0404** ***Водно тело:*** **11** ***Кота 0 (мнм):*** **75.81**
Назив пијезометра: **Бурза (ТБ-4)** **TIS_GW_SI_4** ***Кота терена (мнм):*** **74.95**

Дан	*I*	*II*	*III*	*IV*	*V*	*VI*	*VII*	*VIII*	*IX*	*X*	*XI*	*XII*
1	357				347	353	368	393	415	420	419	417
10	357	254			348	358	375	399	417	420	417	420
20	356				349	365	380	407	420	420	415	421
Мин.	357				349	365	380	407	420	420	419	421
Ср.	357				348	359	374	400	417	420	417	419
Макс.	356				347	353	368	393	415	420	415	417

Год. макс: ***Ср. год:*** ***Год. мин:***
Датум: T (°C) HE ***Датум:***

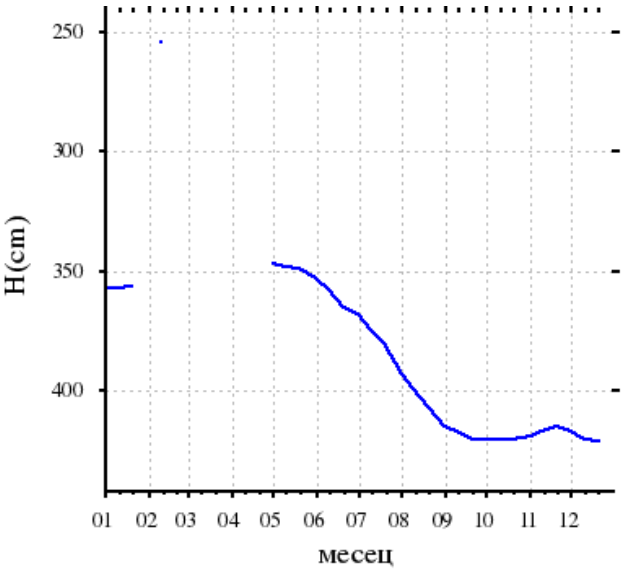

Шифра станице: **0406** ***Водно тело:*** **11** ***Кота 0 (мнм):*** **80.64**
Назив пијезометра: **Бурза (ТБ-6)** **TIS_GW_SI_4** ***Кота терена (мнм):*** **79.97**

Дан	*I*	*II*	*III*	*IV*	*V*	*VI*	*VII*	*VIII*	*IX*	*X*	*XI*	*XII*
1	725	723	722	724	724	728	737	748	761	763	764	761
10	724	722	723	724	724	736	738	754	761	764	762	763
20	723	720	724	723	725	740	739	757	762	764	759	766
Мин.	725	723	724	724	725	740	739	757	762	764	764	766
Ср.	724	722	723	724	724	735	738	753	761	764	762	763
Макс.	723	720	722	723	724	728	737	748	761	763	759	761

Год. макс: 720 ***Ср. год:*** 741 ***Год. мин:*** 766
Датум: 20.02.2017 T (°C) HE ***Датум:*** 20.12.2017

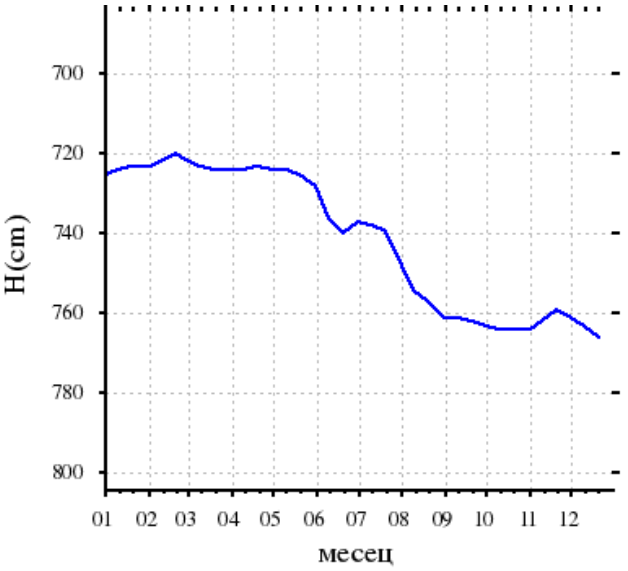

Назив водног тела : Средња Бачка - прва издан
Шифра водног тела : TIS GW SI 5
Број водног тела : 12
Површина водног тела : 2068,06 km^2
Број хидр. станица подземних вода : 17

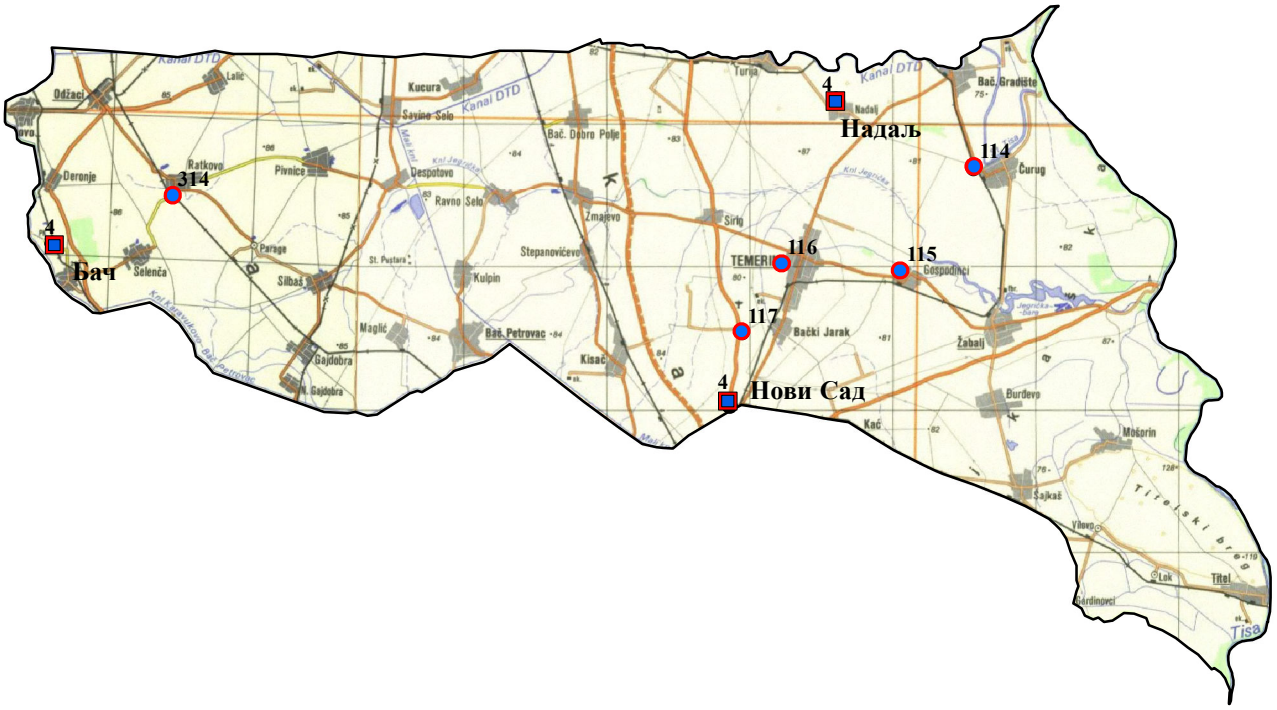

Легенда:

4 Батерија пијезометара
(4 - број пијезометара)

Пијезометар

0 5 10 15 20 km

Шифра станице: 0091 **Водно тело:** 12 **Кота 0 (мнм):** 85.25
Назив пијезометра: Нови Сад - ГМС (РШ-1) TIS_GW_SI_5 **Кота терена (мнм):** 85.42

Дан	I	II	III	IV	V	VI	VII	VIII	IX	X	XI	XII
1	860	865	868	869	872	853	857	870	879	884	886	890
2	860	864	868	870	873	853	857	870	879	883	886	890
3	861	864	867	870	873	853	858	870	880	884	887	890
4	859	864	867	870	872	853	859	870	880	884	887	890
5	862	864	867	870	873	853	859	871	880	883	886	890
6	862	865	867	871	872	852	860	871	880	884	887	890
7	862	866	868	871	872	852	860	872	881	885	887	889
8	861	866	868	871	872	852	860	871	880	885	888	888
9	862	866	867	871	873	851	860	872	880	885	888	890
10	862	866	867	870	873	851	861	872	881	885	887	889
11	861	866	868	872	872	851	862	872	880	885	887	889
12	861	866	868	870	872	851	862	873	882	885	886	891
13	860	866	869	871	874	851	863	873	881	885	889	889
14	863	867	869	871	874	852	863	873	882	886	889	889
15	863	866	868	871	874	852	864	874	881	886	888	889
16	862	866	868	872	874	852	864	874	882	886	888	891
17	864	865	867	871	873	853	865	874	882	885	888	891
18	864	866	867	871	873	853	865	874	882	885	888	891
19	864	867	868	872	873	853	865	875	882	886	888	891
20	863	867	868	873	873	853	866	875	882	886	889	891
21	864	866	868	872	874	853	867	875	883	886	889	891
22	864	866	869	871	874	854	867	875	883	885	889	891
23	863	866	869	872	867	854	867	876	883	886	889	891
24	864	867	869	871	859	854	866	876	883	887	889	891
25	865	867	868	871	858	855	867	877	883	887	888	891
26	865	866	870	871	857	855	868	878	883	886	890	890
27	864	866	870	871	853	854	868	878	884	886	889	889
28	864	865	870	872	853	854	869	878	884	886	888	891
29	865		870	873	853	856	869	879	883	886	888	892
30	864		870	872	853	856	869	879	883	888	889	892
31	864		869		853		870	879		887		
Мин.	865	867	870	873	874	856	870	879	884	888	890	
Ср.	863	866	868	871	868	853	864	874	882	885	888	
Макс.	859	864	867	869	853	851	857	870	879	883	886	

Год. макс: **Ср. год:** **Год. мин:**
Датум: Т (°C) ДА **Датум:**

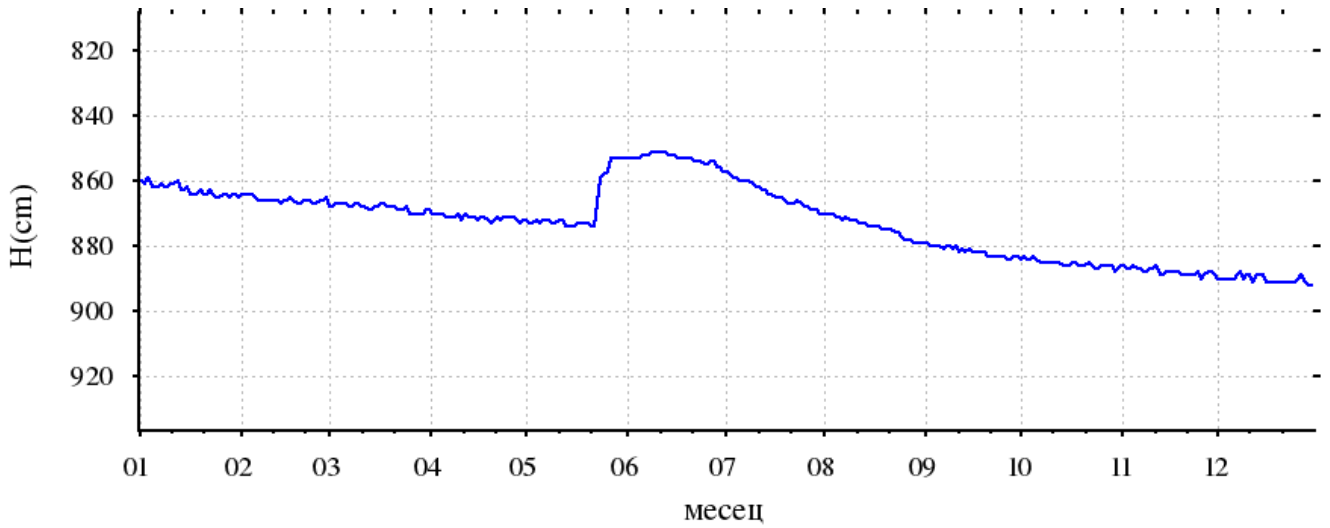

Шифра станице: 0081
Назив пијезометра: Бач (Б-1)

Водно тело: 12
TIS_GW_SI_5

Кота 0 (мнм): 82.09
Кота терена (мнм): 81.95

Дан	I	II	III	IV	V	VI	VII	VIII	IX	X	XI	XII
1	124	128	108	97	99	109	137	170	185	174	169	166
2	125	122	107	98	101	110	139	172	185	174	169	166
3	125	117	106	98	101	111	140	173	183		169	166
4	124	114	106	99	101	113	141	174	183	174	169	166
5	126	112	106	98	97	114	142	175	183	174	168	166
6	127	112	106	99	96	115	144	176	183	173	168	165
7	127	106	98	100	86	116	145	176	183	173	168	165
8	126	105	88	101	86	116	147	176	182	173	168	164
9	127	105	87	101	88	117	148	177	181	173	168	164
10	127	106	88	100	90	118	150	178	181	173	168	162
11	127	106	89	101	91	119	151	179	181	172	168	162
12	127	108	90	101	92	120	152	179	181	172	168	162
13	126	108	92	101	94	121	153	178	181	172	168	162
14	127	109	92	102	95	122	154	178	181	172	168	161
15	128	109	93	102	95	123	155	178	181	172	168	160
16	128	109	93	103	96	124	156	178	181	172	168	158
17	129	109	93	103	96	125	157	179	181	172	168	157
18	129	110	93	102	97	125	158	180	180	171	167	157
19	129	111	95	96	98	126	159	180	179	171	167	157
20	129	110	95	94	99	127	161	179	178	172	168	157
21	129	111	95	92	100	128	162	179	177	171	167	157
22	129	111	95	92	101	130	163	179	177	171	168	157
23	129	111	96	94	101	131	164	180	177	170	168	157
24	129	112	96	95	101	132	165		176	170	168	157
25	130	111	96	95	102	133	165	181	176	170	168	157
26	130	109	97	96	103	133	166	182	175	170	167	157
27	130	109	97	97	105	133	166	182	175	170	167	157
28	130	109	97	98	106	134	167	182	175	169	166	158
29	130		97	99	107	135	168	184	175	169	166	159
30	130		98	99	108	137	169	184	175	170	166	159
31	130		97		109		169	184		169		
Мин.	130	128	108	103	109	137	169		185		169	166
Ср.	128	111	96	98	98	123	155		180		168	161
Макс.	124	105	87	92	86	109	137		175		166	157

Год. макс:
Датум:

Ср. год:
T (°C)

Год. мин:
Датум:

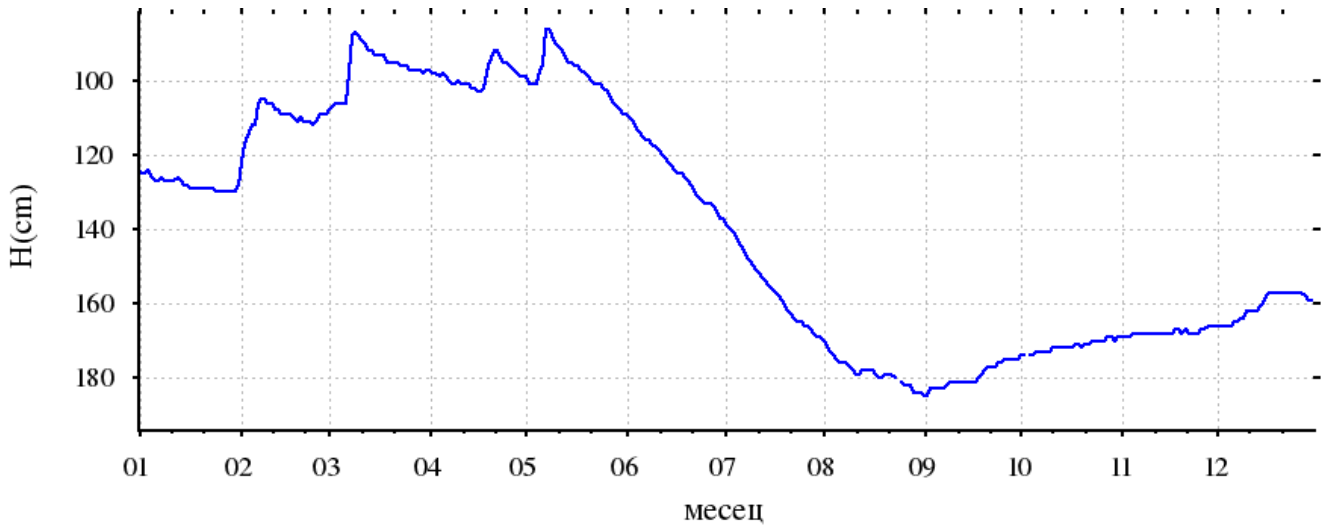

Шифра станице: **0061**
Назив пијезометра: **Надаљ (НА-1)**

Водно тело: **12** TIS_GW_SI_5
Кота 0 (мнм): **81.62**
Кота терена (мнм): **81.46**

Дан	*I*	*II*	*III*	*IV*	*V*	*VI*	*VII*	*VIII*	*IX*	*X*	*XI*	*XII*
1	321	339	336	328	328	339	376	423	452	464	474	476
5	325	338	334	331	328	340	386	428	453	464	474	477
10	327	341	335	339	327	347	396	432	454	468	473	478
15	334	341	322	338	337	352	403	437	457	470	474	472
20	332	338	328	337	336	357	412	443	458	470	478	469
25	335	338	333	328	332	366	414	448	463	471	477	467
Мин.	335	341	336	339	337	366	414	448	463	471	478	478
Ср.	329	339	331	334	331	350	398	435	456	468	475	473
Макс.	321	338	322	328	327	339	376	423	452	464	473	467

Год. макс:	321	***Ср. год:***	393	***Год. мин:***	478
Датум:	01.01.2017	T (°C)	ДА	***Датум:***	20.11.2017

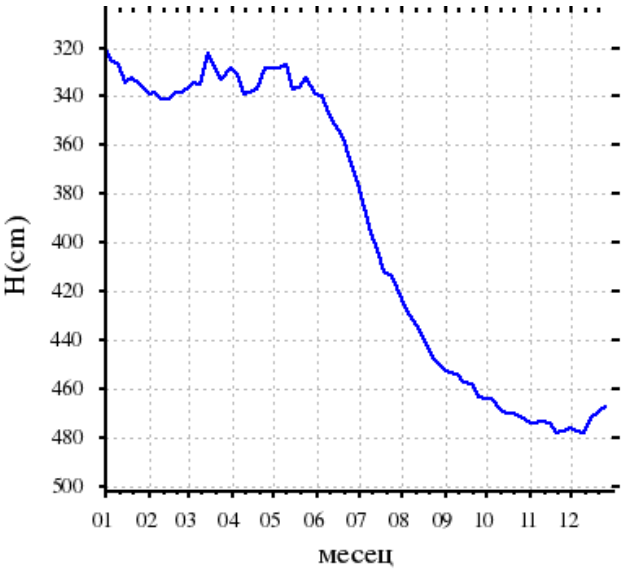

Шифра станице: **0061/1**
Назив пијезометра: **Надаљ (НА-1/1)**

Водно тело: **12** TIS_GW_SI_5
Кота 0 (мнм): **81.59**
Кота терена (мнм): **81.41**

Дан	*I*	*II*	*III*	*IV*	*V*	*VI*	*VII*	*VIII*	*IX*	*X*	*XI*	*XII*
1	318	332	330	319	318	333	371	418	445	457	465	468
10	322	335	326	329	316	335	393	427	451	461	468	479
20	327	328	321	328	327	351	411	438	457	463	469	467
Мин.	327	335	330	329	327	351	411	438	457	463	469	479
Ср.	322	332	326	325	320	340	392	428	451	460	467	471
Макс.	318	328	321	319	316	333	371	418	445	457	465	467

Год. макс:	316	***Ср. год:***	386	***Год. мин:***	479
Датум:	10.05.2017	T (°C)	НЕ	***Датум:***	10.12.2017

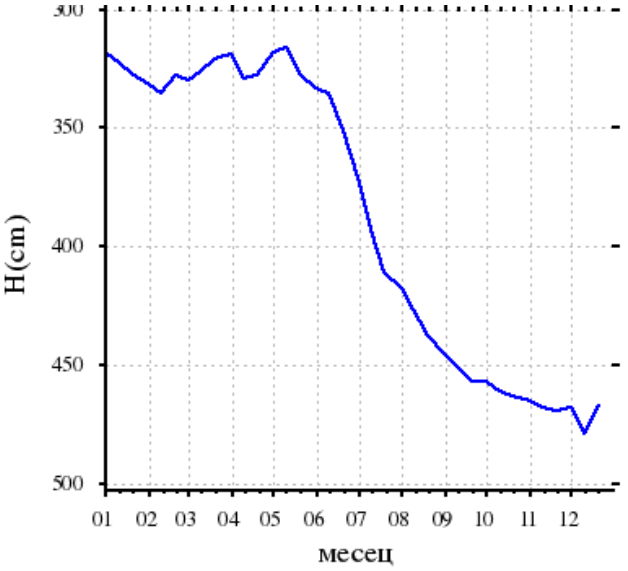

Шифра станице: **0061/2**
Назив пијезометра: **Надаљ (НА-1/2)**

Водно тело: **12** TIS_GW_SI_5
Кота 0 (мнм): **81.59**
Кота терена (мнм): **81.41**

Дан	*I*	*II*	*III*	*IV*	*V*	*VI*	*VII*	*VIII*	*IX*	*X*	*XI*	*XII*
1	313	328	325	314	313	327	370	417	439	451	460	452
10	316	329	320	324	309	332	391	422	443	455	458	458
20	321	322	315	320	324	346	406	430	449	457	463	462
Мин.	321	329	325	324	324	346	406	430	449	457	463	462
Ср.	317	326	320	319	315	335	389	423	444	454	460	457
Макс.	313	322	315	314	309	327	370	417	439	451	458	452

Год. макс:	309	***Ср. год:***	380	***Год. мин:***	463
Датум:	10.05.2017	T (°C)	НЕ	***Датум:***	20.11.2017

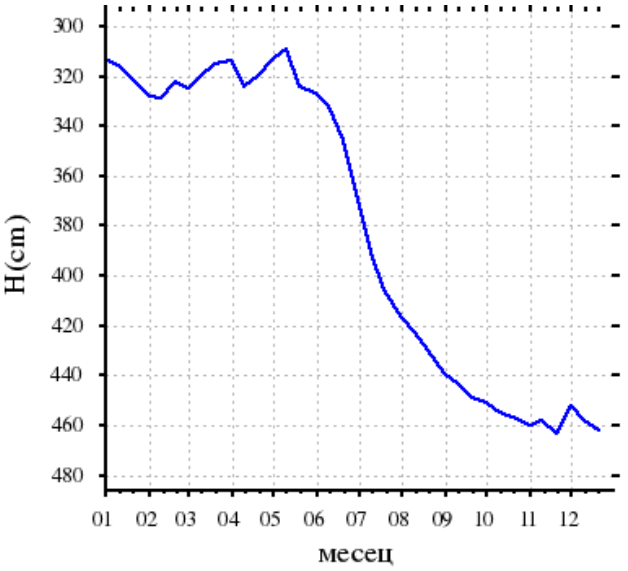

Шифра станице: **0061/Д**
Назив пијезометра: **Надаљ (НА-1/Д)**

Водно тело: **12** **TIS_GW_SI_5**
Кота 0 (мнм): **81.67**
Кота терена (мнм): **81.54**

Дан	I	II	III	IV	V	VI	VII	VIII	IX	X	XI	XII
1	322	343	341	336	335	344	377	428	454	478	479	480
5	327	343	340	333	328	343	389	431	458	469	479	480
10	331	347	339	342	327	348	398	436	457	473	478	479
15	335	341	339	341	339	357	404	442	461	477	479	479
20	336	343	335	338	339	362	417	446	462	477	478	477
25	336	342	337	339	337	372	419	453	468	478	478	474
Мин.	336	347	341	342	339	372	419	453	468	478	479	480
Ср.	331	343	339	338	334	354	401	439	460	475	479	478
Макс.	322	341	335	333	327	343	377	428	454	469	478	474

Год. макс: 322 ***Ср. год:*** 398 ***Год. мин:*** 480
Датум: 01.01.2017 T (°C) ДА ***Датум:*** 01.12.2017

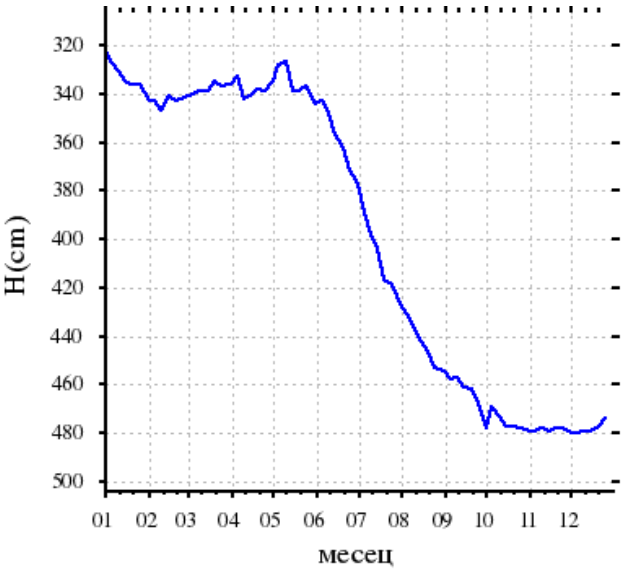

Шифра станице: **0081/1**
Назив пијезометра: **Бач (Б-1/1)**

Водно тело: **12** **TIS_GW_SI_5**
Кота 0 (мнм): **82.08**
Кота терена (мнм): **81.94**

Дан	I	II	III	IV	V	VI	VII	VIII	IX	X	XI	XII
1	120	118	115	108	98	112	132	130	134	132	118	118
10	118	114	112	106	107	120	134	127	130	127	116	115
20	116	113	110	96	100	128	135	125	127	124	113	114
Мин.	120	118	115	108	107	128	135	130	134	132	118	118
Ср.	118	115	112	103	102	120	134	127	130	128	116	116
Макс.	116	113	110	96	98	112	132	125	127	124	113	114

Год. макс: 96 ***Ср. год:*** 118 ***Год. мин:*** 135
Датум: 20.04.2017 T (°C) ДА ***Датум:*** 20.07.2017

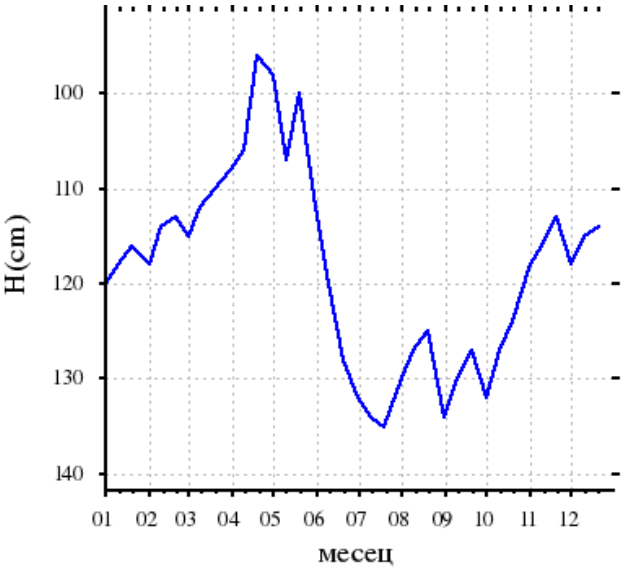

Шифра станице: **114**
Назив пијезометра: **Чуруг (325)**

Водно тело: **12** **TIS_GW_SI_5**
Кота 0 (мнм): **81.48**
Кота терена (мнм): **80.93**

Дан	I	II	III	IV	V	VI	VII	VIII	IX	X	XI	XII
1	618	622	627	631	633	637	651	667	680	689	694	695
10	619	624	628	632	634	641	655	671	683	691	694	694
20	621	626	629	632	635	644	660	676	686	693	696	693
Мин.	621	626	629	632	635	644	660	676	686	693	696	695
Ср.	619	624	628	632	634	641	655	671	683	691	695	694
Макс.	618	622	627	631	633	637	651	667	680	689	694	693

Год. макс: 618 ***Ср. год:*** 656 ***Год. мин:*** 696
Датум: 01.01.2017 T (°C) НЕ ***Датум:*** 20.11.2017

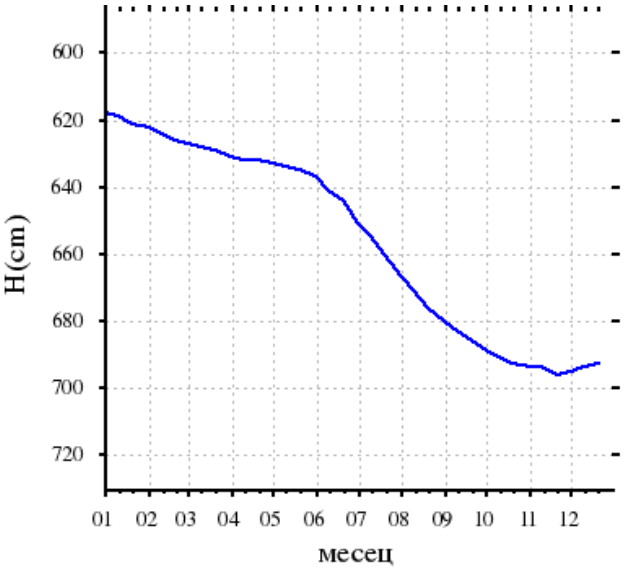

Шифра станице: **115** ***Водно тело:*** **12** ***Кота 0 (мнм):*** **81.76**
Назив пијезометра: **Госпођинци** **TIS_GW_SI_5** ***Кота терена (мнм):*** **81.10**

Дан	*I*	*II*	*III*	*IV*	*V*	*VI*	*VII*	*VIII*	*IX*	*X*	*XI*	*XII*
1	368	328	345	368	330	330	380	440	462	470	435	432
10	329	324	337	348	278	335	392	442	460	440	438	428
20	360	348	335	312	317	308	415	444	474	422	440	420
Мин.	368	348	345	368	330	335	415	444	474	470	440	432
Ср.	352	333	339	343	308	324	396	442	465	444	438	427
Макс.	329	324	335	312	278	308	380	440	460	422	435	420

Год. макс:	278	***Ср. год:***	384	***Год. мин:***	474
Датум:	10.05.2017	T (°C)	HE	***Датум:***	20.09.2017

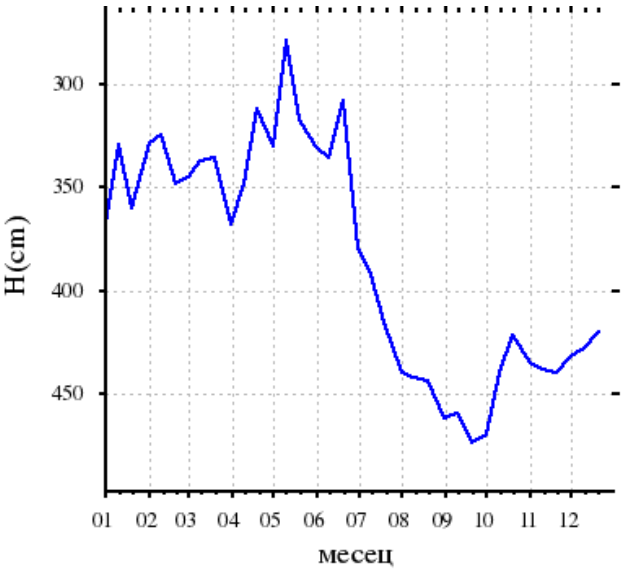

Шифра станице: **116** ***Водно тело:*** **12** ***Кота 0 (мнм):*** **80.74**
Назив пијезометра: **Темерин (335)** **TIS_GW_SI_5** ***Кота терена (мнм):*** **79.83**

Дан	*I*	*II*	*III*	*IV*	*V*	*VI*	*VII*	*VIII*	*IX*	*X*	*XI*	*XII*
1	352	355	352	349	338	322	356	397	419	424	421	423
10	356	354	350	351	340	327	371	412	423	426	422	411
20	355	352	349	347	341	339	384	416	428	424	419	409
Мин.	356	355	352	351	341	339	384	416	428	426	422	423
Ср.	354	354	350	349	340	329	370	408	423	425	421	414
Макс.	352	352	349	347	338	322	356	397	419	424	419	409

Год. макс:	322	***Ср. год:***	378	***Год. мин:***	428
Датум:	01.06.2017	T (°C)	HE	***Датум:***	20.09.2017

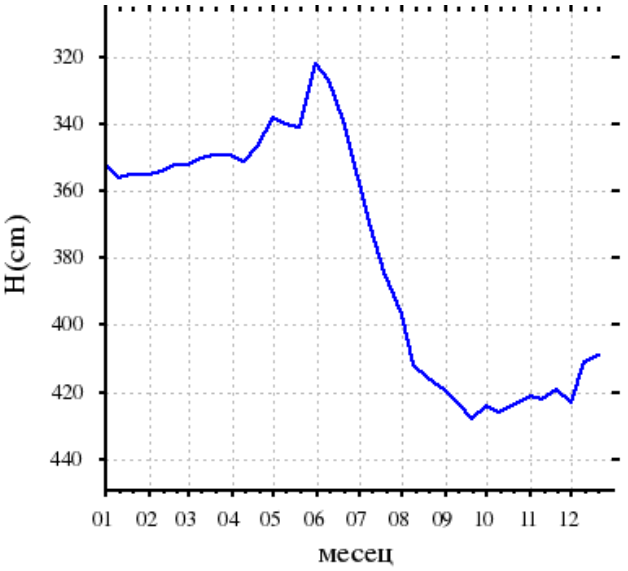

Шифра станице: **117** ***Водно тело:*** **12** ***Кота 0 (мнм):*** **81.81**
Назив пијезометра: **Бачки Јарак (362)** **TIS_GW_SI_5** ***Кота терена (мнм):*** **80.78**

Дан	*I*	*II*	*III*	*IV*	*V*	*VI*	*VII*	*VIII*	*IX*	*X*	*XI*	*XII*
1	479	480	482	484	475	433	449	483	500	512	520	525
10	476	480	482	484	473	432	463	490	504	515	523	525
20	478	483	482	482	469	437	475	496	511	519	525	527
Мин.	479	483	482	484	475	437	475	496	511	519	525	527
Ср.	478	481	482	483	472	434	462	490	505	515	523	526
Макс.	476	480	482	482	469	432	449	483	500	512	520	525

Год. макс:	432	***Ср. год:***	488	***Год. мин:***	527
Датум:	10.06.2017	T (°C)	HE	***Датум:***	20.12.2017

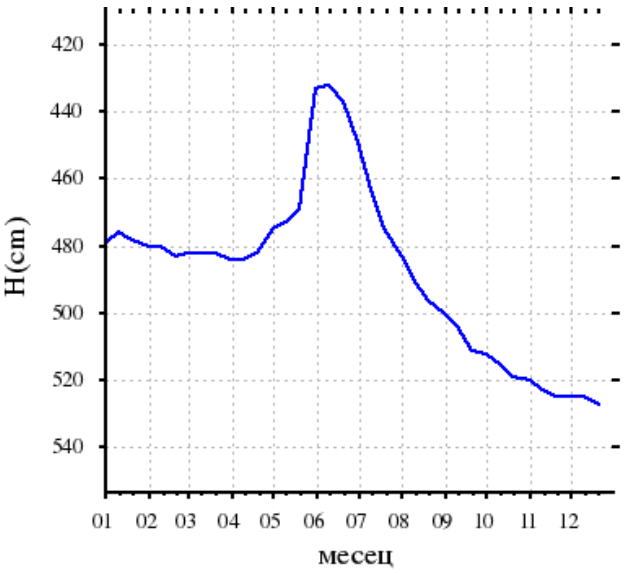

Назив водног тела : Доња Тиса - прва издан
Шифра водног тела : TIS GW SI 6
Број водног тела : 13
Површина водног тела : 1099,78 km^2
Број хидр. станица подземних вода : 5

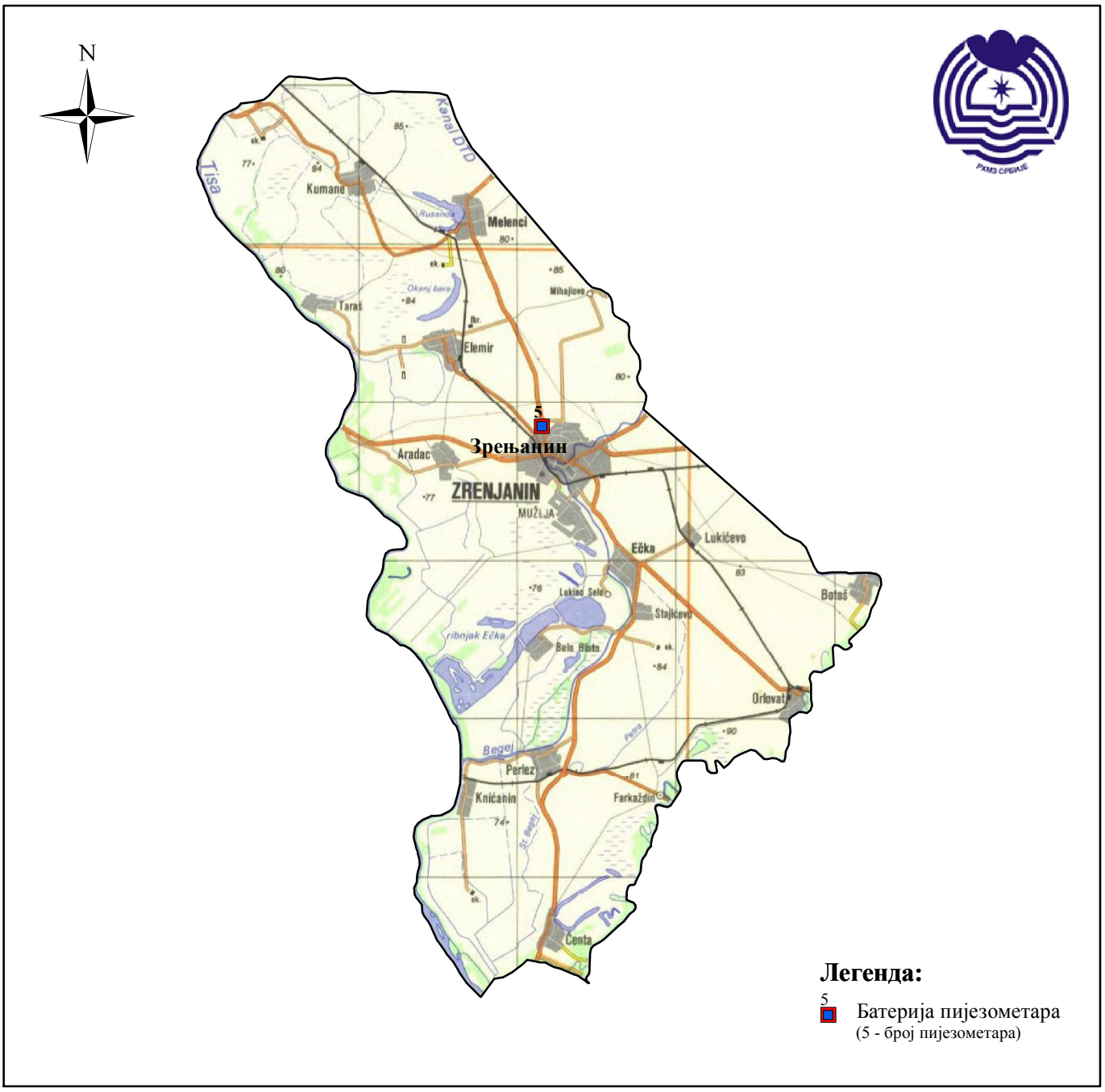

Шифра станице:	**0141/Д**	*Водно тело:* **13**		*Кота 0 (мнм):*	**81.00**
Назив пијезометра:	**Зрењанин (ЗР-1/Д)**	**TIS_GW_SI_6**		*Кота терена (мнм):*	**80.83**

Дан	*I*	*II*	*III*	*IV*	*V*	*VI*	*VII*	*VIII*	*IX*	*X*	*XI*	*XII*
1	764	767	763	765	760	777	796	841	864	869	865	871
2	756	765	765	764	762	780	795	842	863	871	865	872
3	756	762	765	762	764	781	796	839	860	871	864	873
4	754	760	763	763	765	783	790	838	862	871	864	874
5	755	760	764	763	761	785	791	838	863	869	863	875
6	758	763	764	766	760	786	790	839	860	867	862	876
7	758	764	764	767	760	786	791	841	855	867	863	877
8	758	764	768	767	759	779	792	839	849	867	865	874
9	761	766	767	767	761	777	794	839	842	869	867	872
10	760	764	766	766	764	778	794	840	844	869	868	872
11	760	764	768	768	765	778	797	840	845	869	866	872
12	760	766	767	768	768	777	799	841	850	869	863	873
13	758	767	768	770	765	778	803	841	851	869	862	873
14	763	768	769	772	767	780	802	840	844	869	867	872
15	765	768	768	772	769	781	805	838	842	870	870	870
16	765	768	768	770	771	781	807	833	837	870	870	870
17	766	768	767	770	771	782	807	833	839	868	871	871
18	763	770	768	768	771	786	808	835	844	866	872	872
19	764	771	769	770	770	784	808	837	844	863	871	874
20	764	769	769	770	766	786	809	840	848	860	871	875
21	763	768	767	769	768	787	815	840	852	858	871	875
22	763	769	766	765	770	789	819	840	855	855	872	874
23	760	767	767	765	771	792	819	841	856	848	872	874
24	760	762	766	765	773	793	813	843	857	850	872	873
25	762	764	764	762	771	792	816	844	858	855	872	872
26	762	763	766	761	770	794	817	843	858	857	871	871
27	761	762	765	762	772	793	820	843	860	853	871	869
28	762	760	765	762	775	793	823	845	864	852	871	867
29	764		765	763	775	795	830	847	866	845	871	870
30	764		766	760	774	796	833	862	867	855	870	874
31	766		765		776		837	863		862		875
Мин.	766	771	769	772	776	796	837	863	867	871	872	877
Ср.	761	765	766	766	768	785	807	841	853	863	868	873
Макс.	754	760	763	760	759	777	790	833	837	845	862	867

Год. макс:	754	*Ср. год:*	810	*Год. мин:*	877
Датум:	04.01.2017	Т (°C)	ДА	*Датум:*	07.12.2017

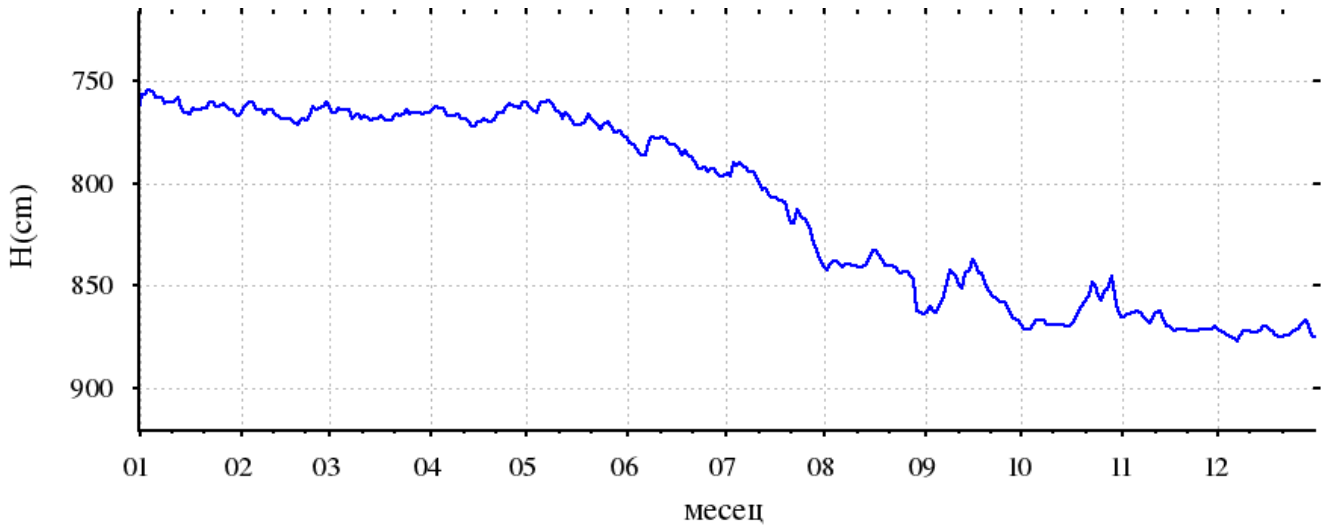

Шифра станице: 0141 **Водно тело:** 13 **Кота 0 (мнм):** 81.04
Назив пијезометра: Зрењанин (ГМС) (ЗР-1) TIS_GW_SI_6 **Кота терена (мнм):** 80.82

Дан	I	II	III	IV	V	VI	VII	VIII	IX	X	XI	XII
1	763	767	762	769	763	779	802	811	829	826	828	830
5	760	763	765	771	762	783	804	815	831	831	830	831
10	763	769	767	771	764	785	808	822	824	835	836	843
15	764	767	770	771	761	788	811	825	823	835	838	833
20	767	768	768	766	767	789	812	826	827	832	839	836
25	765	769	770	763	766	793	812	827	828	829	836	837
Мин.	767	769	770	771	767	793	812	827	831	835	839	843
Ср.	764	767	767	769	764	786	808	821	827	831	835	835
Макс.	760	763	762	763	761	779	802	811	823	826	828	830

Год. макс:	760	Ср. год:	798	Год. мин:	843
Датум:	05.01.2017	Т (°C)	НЕ	Датум:	10.12.2017

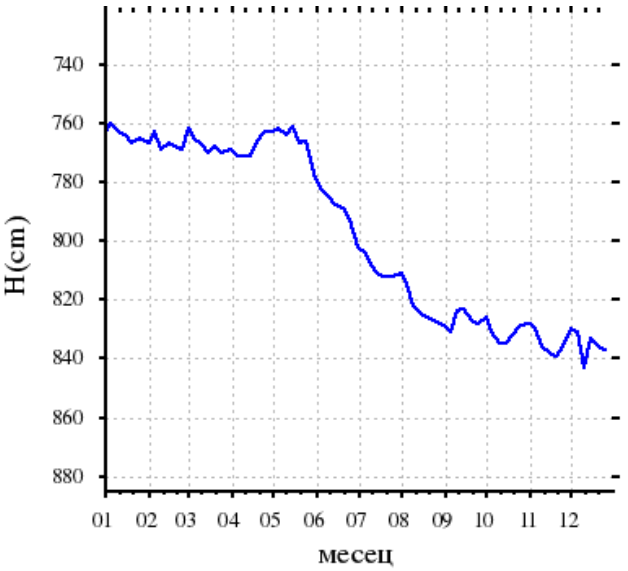

Шифра станице: 0141/1 **Водно тело:** 13 **Кота 0 (мнм):** 80.94
Назив пијезометра: Зрењанин (ЗР-1/1) TIS_GW_SI_6 **Кота терена (мнм):** 80.73

Дан	I	II	III	IV	V	VI	VII	VIII	IX	X	XI	XII
1	745	751	749	755	752	762	783	794	812	815	810	815
5	744	748	752	755	750	765	786	797	813	813	813	814
10	747	754	753	758	752	767	790	803	808	817	816	820
15	748	752	756	756	751	773	794	808	810	817	816	820
20	751	753	755	756	754	774	794	810	814	816	820	820
25	754	755	756	751	753	777	795	808	812	814	817	820
Мин.	754	755	756	758	754	777	795	810	814	817	820	820
Ср.	748	752	754	755	752	770	790	803	812	815	815	818
Макс.	744	748	749	751	750	762	783	794	808	813	810	814

Год. макс:	744	Ср. год:	782	Год. мин:	820
Датум:	05.01.2017	Т (°C)	НЕ	Датум:	20.11.2017

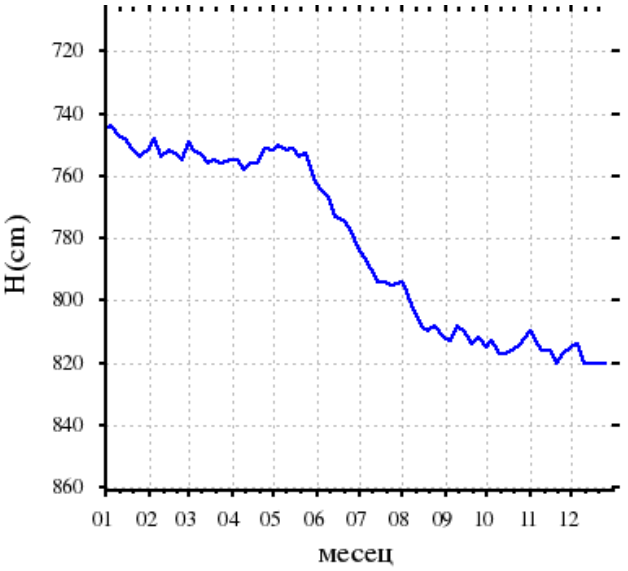

Шифра станице: 0141/д **Водно тело:** 13 **Кота 0 (мнм):** 80.98
Назив пијезометра: Зрењанин (ЗР-1/д) TIS_GW_SI_6 **Кота терена (мнм):** 80.80

Дан	I	II	III	IV	V	VI	VII	VIII	IX	X	XI	XII
1	758	760	756	764	757	773	796	812	823	824	830	827
10	757	762	761	766	759	778	802	817	817	829	837	833
20	760	762	762	761	762	782	806	820	823	826	840	831
Мин.	760	762	762	766	762	782	806	820	823	829	840	833
Ср.	758	761	760	764	759	778	801	816	821	826	836	830
Макс.	757	760	756	761	757	773	796	812	817	824	830	827

Год. макс:	756	Ср. год:	793	Год. мин:	840
Датум:	01.03.2017	Т (°C)	ДА	Датум:	20.11.2017

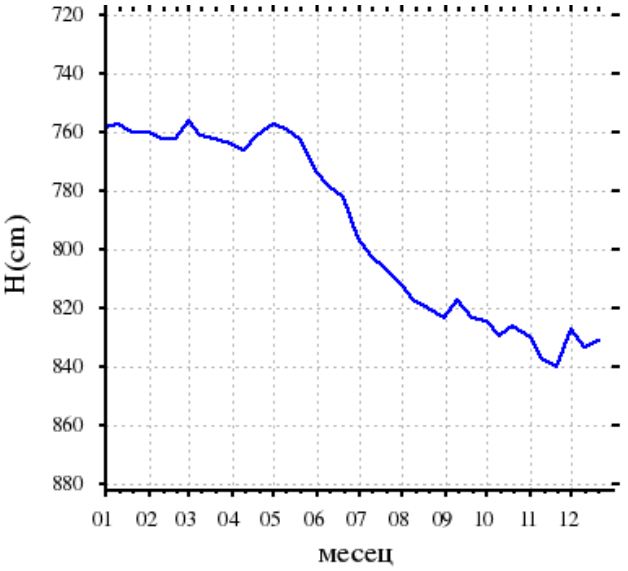

Шифра станице: **0141/д-1**
Назив пијезометра: **Зрењанин (ЗР-1/д-1)**

Водно тело: **13**
TIS_GW_SI_6

Кота 0 (мнм): **81.06**
Кота терена (мнм): **80.85**

Дан	*I*	*II*	*III*	*IV*	*V*	*VI*	*VII*	*VIII*	*IX*	*X*	*XI*	*XII*
1	765	767	763	771	766	780	803	818	830	828	830	834
10	765	770	768	773	766	784	809	823	826	836	837	841
20	768	768	770	768	769	786	810	826	830	835	840	838
Мин.	768	770	770	773	769	786	810	826	830	836	840	841
Ср.	766	768	767	771	767	783	807	822	829	833	836	838
Макс.	765	767	763	768	766	780	803	818	826	828	830	834

Год. макс:	763	***Ср. год:***	799	***Год. мин:***	841
Датум:	01.03.2017	T (°C)	НЕ	***Датум:***	10.12.2017

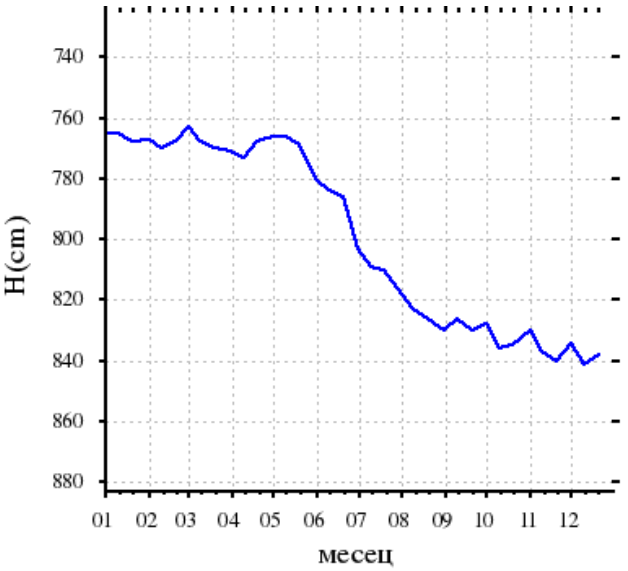

Назив водног тела : Средњи Банат - прва издан
Шифра водног тела : TIS GW SI 7
Број водног тела : 14
Површина водног тела : 1013,72 km^2
Број хидр. станица подземних вода : 3

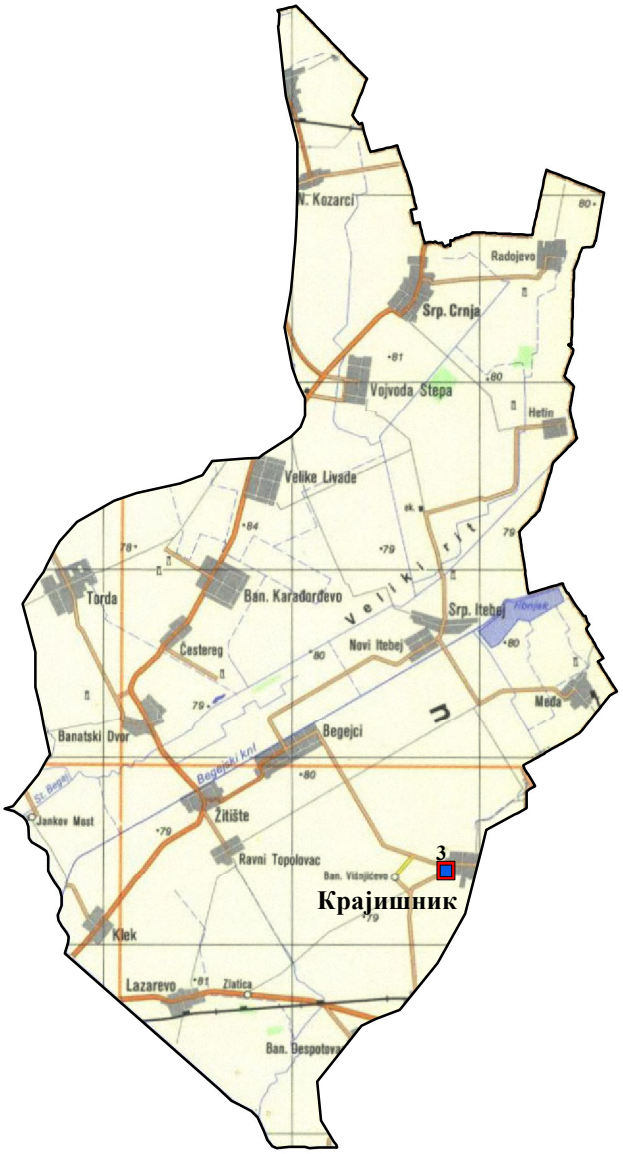

N

Легенда:

3 Батерија пијезометара
(3 - број пијезометара)

0 5 10 15 20 km

Шифра станице: 0131/1
Назив пијезометра: Крајишник-фбр.(КР-1/1)
Водно тело: 14 TIS_GW_SI_7
Кота 0 (мнм): 79.14
Кота терена (мнм): 78.89

Дан	I	II	III	IV	V	VI	VII	VIII	IX	X	XI	XII
1	137	141	125	125	125	138	183	239	268	280	285	272
5	139	138	125	125	127	143	187	244	271	281	286	268
10	141	133	124	126	129	148	195	250	273	281	288	262
15	142	129	123	126	130	156	202	256	274	282	285	260
20	144	127	123	125	133	169	219	260	276	283	283	257
25	146	125	124	124	135	178	235	266	278	284	279	254
Мин.	146	141	125	126	135	178	235	266	278	284	288	272
Ср.	142	132	124	125	130	155	204	253	273	282	284	262
Макс.	137	125	123	124	125	138	183	239	268	280	279	254

Год. макс:	123	Ср. год:	197	Год. мин:	288
Датум:	15.03.2017	T (°C)	НЕ	Датум:	10.11.2017

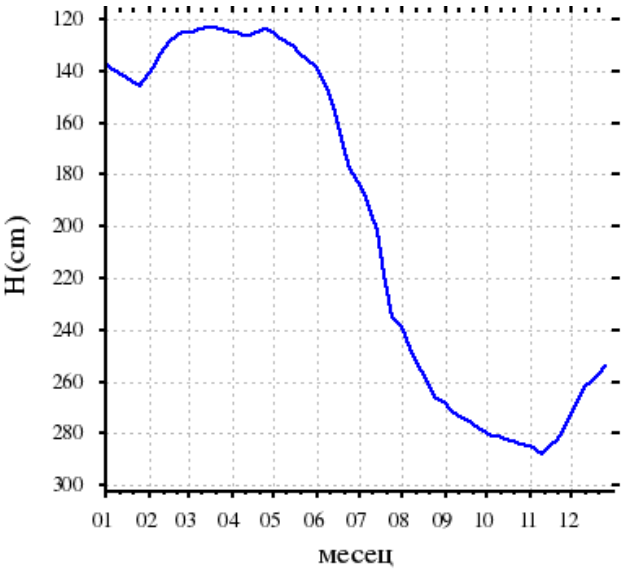

Шифра станице: 0131/2
Назив пијезометра: Крајишник (КР-1/2)
Водно тело: 14 TIS_GW_SI_7
Кота 0 (мнм): 79.06
Кота терена (мнм): 78.85

Дан	I	II	III	IV	V	VI	VII	VIII	IX	X	XI	XII
1	131	138	120	119	119	136	179	233	260	276	282	270
5	133	135	120	119	122	142	182	239	262	276	285	266
10	134	130	119	120	127	146	190	244	265	277	289	260
15	136	128	117	119	130	154	198	249	269	278	284	257
20	138	122	117	118	132	168	214	253	272	279	280	255
25	140	120	118	117	135	176	230	258	275	280	279	250
Мин.	140	138	120	120	135	176	230	258	275	280	289	270
Ср.	135	129	119	119	128	154	199	246	267	278	283	260
Макс.	131	120	117	117	119	136	179	233	260	276	279	250

Год. макс:	117	Ср. год:	193	Год. мин:	289
Датум:	15.03.2017	T (°C)	НЕ	Датум:	10.11.2017

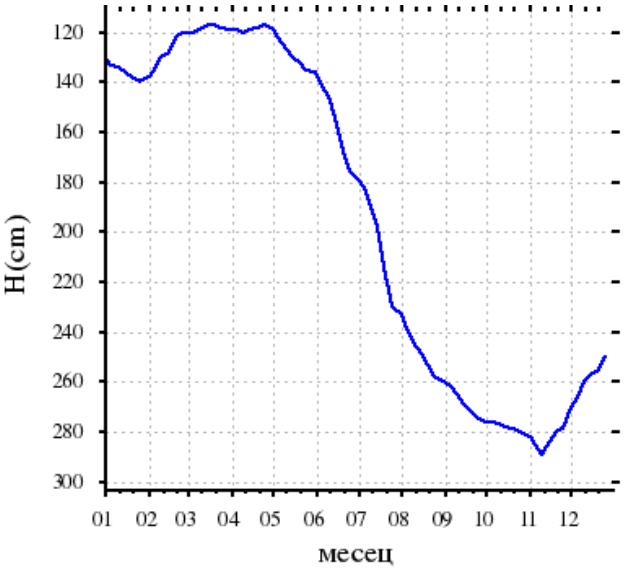

Шифра станице: 0131/Д
Назив пијезометра: Крајишник (КР-1/Д)
Водно тело: 14 TIS_GW_SI_7
Кота 0 (мнм): 79.10
Кота терена (мнм): 78.90

Дан	I	II	III	IV	V	VI	VII	VIII	IX	X	XI	XII
1	131	137	135	136	131	131	137	147	156	166	171	177
5	131	137	135	136	131	131	138	145	159	168	173	178
10	133	138	134	134	133	133	140	150	160	168	174	178
15	134	138	133	132	132	134	142	151	162	169	176	179
20	135	136	134	131	131	135	144	153	164	170	177	179
25	136	136	135	130	130	135	145	154	165	170	178	180
Мин.	136	138	135	136	133	135	145	154	165	170	178	180
Ср.	133	137	134	133	131	133	141	150	161	169	175	179
Макс.	131	136	133	130	130	131	137	145	156	166	171	177

Год. макс:	130	Ср. год:	148	Год. мин:	180
Датум:	25.04.2017	T (°C)	НЕ	Датум:	25.12.2017

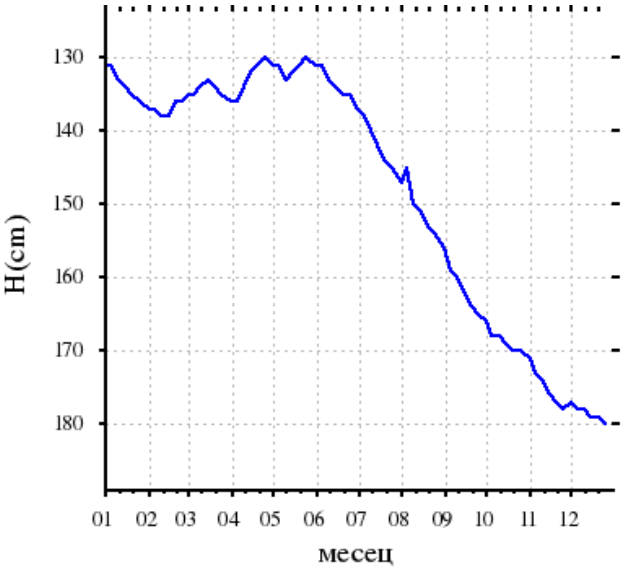

Назив водног тела : Југозападни Банат - прва издан

Шифра водног тела : D GW SI 2

Број водног тела : 15

Површина водног тела : 2228,19 km^2

Број хидр. станица подземних вода : 16

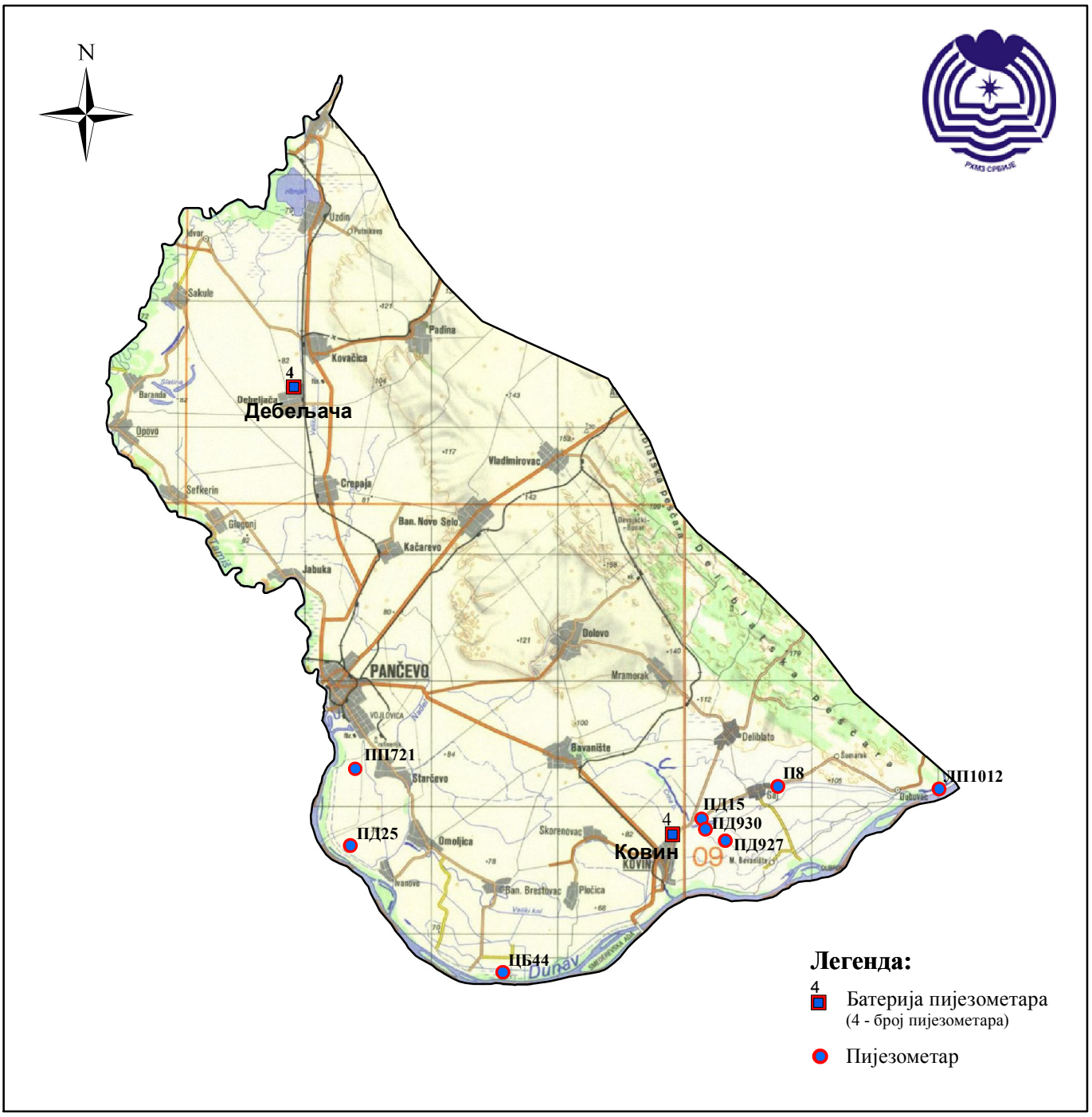

Шифра станице: 0161 **Водно тело:** 15 **Кота 0 (мнм):** 81.07
Назив пијезометра: Дебељача-ПИК (ДБ-1) D_GW_SI_2 **Кота терена (мнм):** 80.90

Дан	I	II	III	IV	V	VI	VII	VIII	IX	X	XI	XII
1	242	261	262	207	196	197	215	234	256	266	288	334
5	246	262	264	204	194	199	215	245	258	269	295	339
10	249	258	266	201	190	200	215	256	260	272	305	339
15	254	260	265	203	190	203	219	252	262	272	315	339
20	256	260	263	196	191	205	221	247	264	273	320	347
25	256	262	263	199	191	208	225	245	264	274	320	347
Мин.	256	262	266	207	196	208	225	256	264	274	320	347
Ср.	251	261	264	202	192	202	218	247	261	271	307	341
Макс.	242	258	262	196	190	197	215	234	256	266	288	334

Год. макс: 190 *Ср. год:* 251 *Год. мин:* 347
Датум: 10.05.2017 T (°C) ДА *Датум:* 20.12.2017

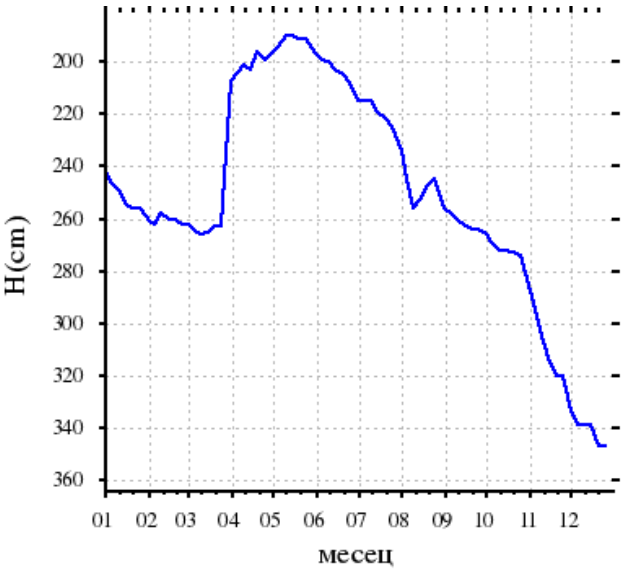

Шифра станице: 0161/1 **Водно тело:** 15 **Кота 0 (мнм):** 81.08
Назив пијезометра: Дебељача (ДБ-1/1) D_GW_SI_2 **Кота терена (мнм):** 80.89

Дан	I	II	III	IV	V	VI	VII	VIII	IX	X	XI	XII
1	243	262	263	208	197	198	216	235	257	267	289	335
5	247	263	266	205	195	200	216	246	259	270	296	340
10	256	259	267	202	191	201	216	257	261	273	306	340
15	256	261	240	204	191	204	220	243	263	273	316	340
20	257	261	234	197	192	206	222	248	265	274	321	348
25	257	263	234	200	192	209	226	246	265	275	321	348
Мин.	257	263	267	208	197	209	226	257	265	275	321	348
Ср.	253	262	251	203	193	203	219	246	262	272	308	342
Макс.	243	259	234	197	191	198	216	235	257	267	289	335

Год. макс: 191 *Ср. год:* 251 *Год. мин:* 348
Датум: 10.05.2017 T (°C) ДА *Датум:* 20.12.2017

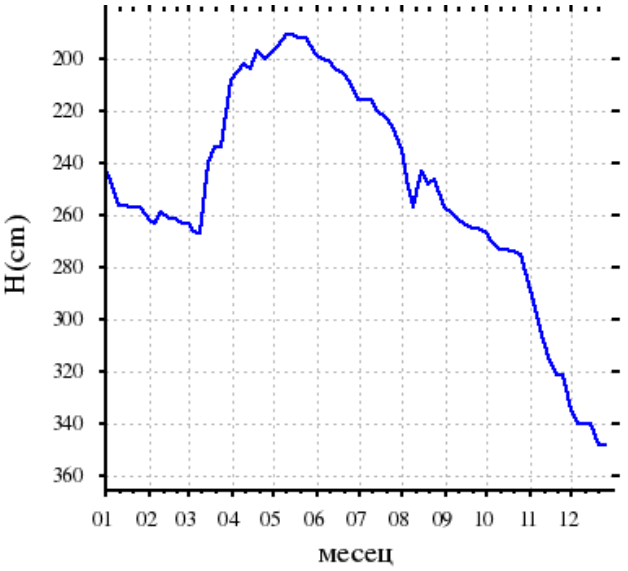

Шифра станице: 0161/2 **Водно тело:** 15 **Кота 0 (мнм):** 81.07
Назив пијезометра: Дебељача (ДБ-1/2) D_GW_SI_2 **Кота терена (мнм):** 80.88

Дан	I	II	III	IV	V	VI	VII	VIII	IX	X	XI	XII
1	239	258	259	204	193	194	211	230	252	262	289	330
5	243	259	261	201	191	196	211	241	254	265	281	335
10	246	255	263	198	188	197	211	252	256	268	301	335
15	251	257	242	200	188	200	215	248	258	268		335
20	253	257	230	193	184	202	217	243	266	269		343
25	253	259	230	196	184	205	218	241	260	270		343
Мин.	253	259	263	204	193	205	218	252	266	270		343
Ср.	248	258	248	199	188	199	214	243	258	267		337
Макс.	239	255	230	193	184	194	211	230	252	262		330

Год. макс: *Ср. год:* *Год. мин:*
Датум: T (°C) ДА *Датум:*

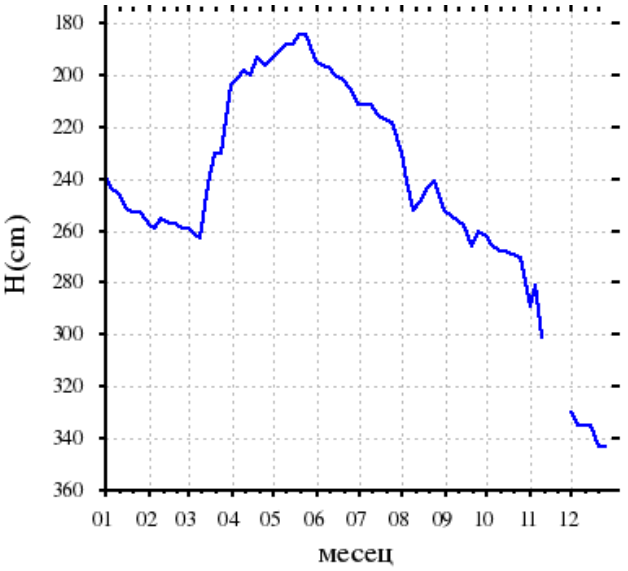

Шифра станице: 0161/Д
Назив пијезометра: Дебељача (ДБ-1/Д)
Водно тело: 15 D_GW_SI_2
Кота 0 (мнм): 81.09
Кота терена (мнм): 80.90

Дан	I	II	III	IV	V	VI	VII	VIII	IX	X	XI	XII
1	266	278	260	242	212	210	266	300	330	334	346	366
5	270	278	272	230	200	208	269	306	330	336	350	369
10	273	277	272	216	206	216	271	309	331	338	354	369
15	275	278	269	208	206	220	283	312	333	338	358	369
20	276	280	264	211	207	226	287	316	334	339	361	370
25	276	280	264	214	207	249	291	320	331	340	361	370
Мин.	276	280	272	242	212	249	291	320	334	340	361	370
Ср.	273	279	267	220	206	222	278	311	332	338	355	369
Макс.	266	277	260	208	200	208	266	300	330	334	346	366

Год. макс:	200	Ср. год:	287	Год. мин:	370
Датум:	05.05.2017	Т (°C)	ДА	Датум:	20.12.2017

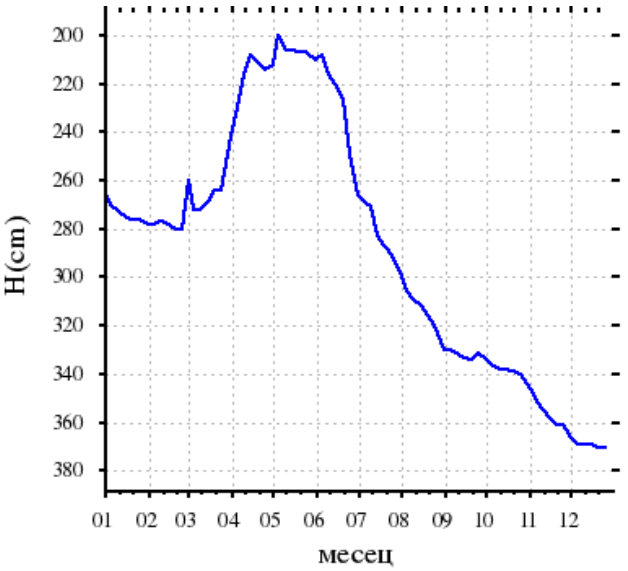

Шифра станице: 0181
Назив пијезометра: Ковин-Пољ.школа (КО-1)
Водно тело: 15 D_GW_SI_2
Кота 0 (мнм): 78.53
Кота терена (мнм): 78.35

Дан	I	II	III	IV	V	VI	VII	VIII	IX	X	XI	XII
1	874	868	860	851	856	851	888	917	900	910	903	914
5	874	866	858	856	851	857	892	915	903	908	900	918
10	871	866	856	858	849	863	896	914	905	908	899	921
15	871	865	855	860	847	868	899	912	907	906	897	926
20	871	863	852	862	846	873	907	910	908	905	896	930
25	869	862	852	864	844	878	915	906	908	905	893	934
Мин.	874	868	860	864	856	878	915	917	908	910	903	934
Ср.	872	865	856	859	849	865	900	912	905	907	898	924
Макс.	869	862	852	851	844	851	888	906	900	905	893	914

Год. макс:	844	Ср. год:	884	Год. мин:	934
Датум:	25.05.2017	Т (°C)	ДА	Датум:	25.12.2017

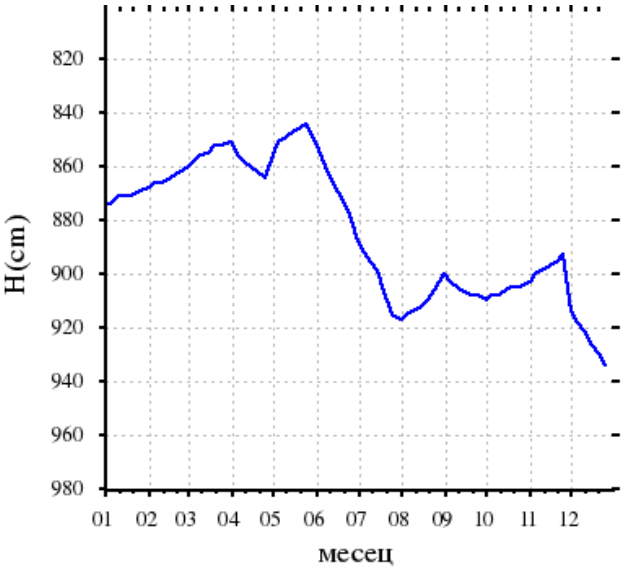

Шифра станице: 0181/Д
Назив пијезометра: Ковин (КО-1/Д)
Водно тело: 15 D_GW_SI_2
Кота 0 (мнм): 78.63
Кота терена (мнм): 78.40

Дан	I	II	III	IV	V	VI	VII	VIII	IX	X	XI	XII
1	876	871	862	854	861	857	891	920	903	913	906	917
5	876	869	861	859	855	860	895	918	906	911	903	921
10	874	869	859	861	852	866	899	917	908	911	902	924
15	874	868	858	863	850	871	902	915	910	909	900	929
20	874	866	855	865	848	876	910	913	911	908	899	933
25	871	865	855	867	847	881	918	909	911	908	896	937
Мин.	876	871	862	867	861	881	918	920	911	913	906	937
Ср.	874	868	858	862	852	869	903	915	908	910	901	927
Макс.	871	865	855	854	847	857	891	909	903	908	896	917

Год. макс:	847	Ср. год:	887	Год. мин:	937
Датум:	25.05.2017	Т (°C)	НЕ	Датум:	25.12.2017

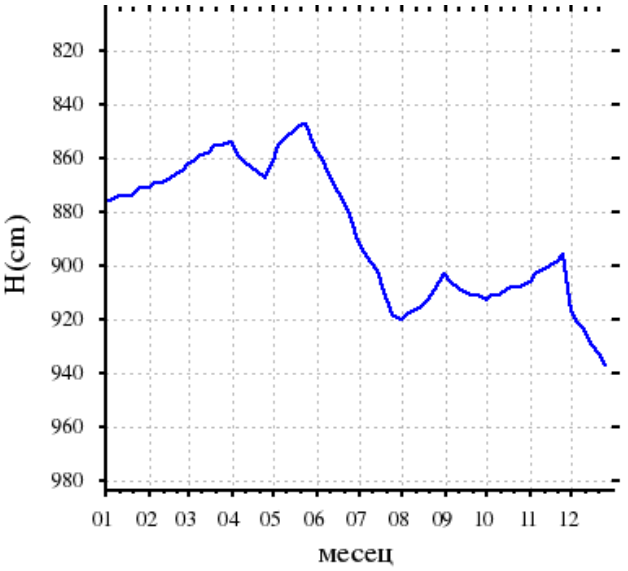

Шифра станице: **0181/д** ***Водно тело:*** **15** ***Кота 0 (мнм):*** **78.62**
Назив пијезометра: **Ковин (КО-1/д)** **D_GW_SI_2** ***Кота терена (мнм):*** **78.39**

Дан	*I*	*II*	*III*	*IV*	*V*	*VI*	*VII*	*VIII*	*IX*	*X*	*XI*	*XII*
1	874	868	862	851	858	851	888	917	900	910	903	914
5	874	866	858	856	855	857	892	915	903	908	900	918
10	871	866	856	858	849	863	896	914	905	908	899	921
15	871	865	855	860	847	868	899	912	907	906	897	926
20	871	863	852	862	846	873	907	910	908	905	896	930
25	869	862	852	864	845	878	915	906	908	905	893	934
Мин.	874	868	862	864	858	878	915	917	908	910	903	934
Ср.	872	865	856	859	850	865	900	912	905	907	898	924
Макс.	869	862	852	851	845	851	888	906	900	905	893	914

Год. макс: 845 ***Ср. год:*** 884 ***Год. мин:*** 934
Датум: 25.05.2017 T (°C) HE ***Датум:*** 25.12.2017

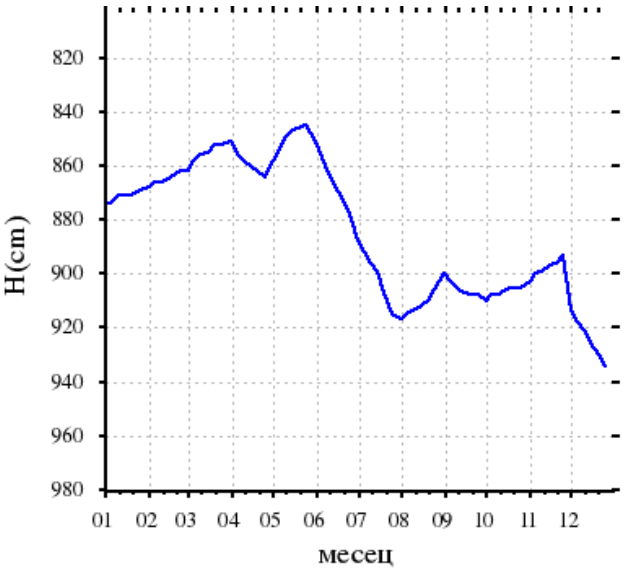

Шифра станице: **ЦБ44** ***Водно тело:*** **15** ***Кота 0 (мнм):*** **71.15**
Назив пијезометра: **Плочица** **D_GW_SI_2** ***Кота терена (мнм):*** **70.81**

Дан	*I*	*II*	*III*	*IV*	*V*	*VI*	*VII*	*VIII*	*IX*	*X*	*XI*	*XII*
1	340	348	333	332	340	340	365	378	405	396	392	370
10	343	339	335	345	337	350	370	384	392	398	386	367
20	345	335	337	350	335	355	378	392	386	402	374	362
Мин.	345	348	337	350	340	355	378	392	405	402	392	370
Ср.	343	341	335	342	337	348	371	385	394	399	384	366
Макс.	340	335	333	332	335	340	365	378	386	396	374	362

Год. макс: 332 ***Ср. год:*** 362 ***Год. мин:*** 405
Датум: 01.04.2017 T (°C) HE ***Датум:*** 01.09.2017

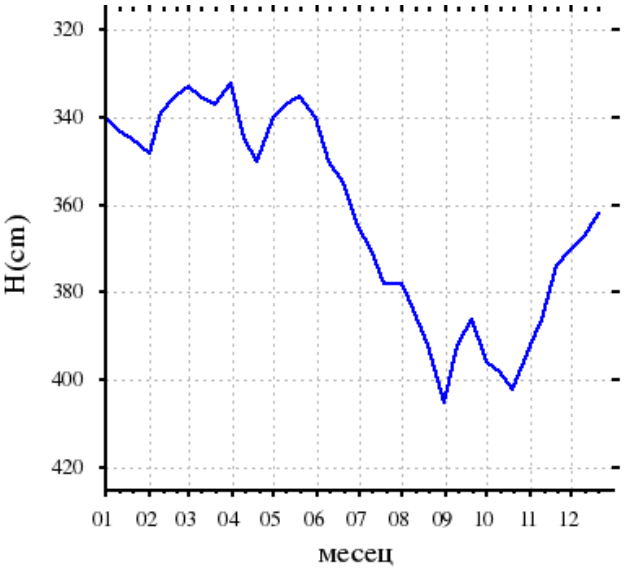

Шифра станице: **ЛП1012** ***Водно тело:*** **15** ***Кота 0 (мнм):*** **75.26**
Назив пијезометра: **Дубовац** **D_GW_SI_2** ***Кота терена (мнм):*** **74.55**

Дан	*I*	*II*	*III*	*IV*	*V*	*VI*	*VII*	*VIII*	*IX*	*X*	*XI*	*XII*
1	620	634	608	602	619	610	632	638	642	622	632	618
10	620	630	600	610	611	616	633	640	647	623	630	602
20	616	617	598	618	608	629	636	641	645	628	624	597
Мин.	620	634	608	618	619	629	636	641	647	628	632	618
Ср.	619	627	602	610	613	618	634	640	645	624	629	606
Макс.	616	617	598	602	608	610	632	638	642	622	624	597

Год. макс: 597 ***Ср. год:*** 622 ***Год. мин:*** 647
Датум: 20.12.2017 T (°C) HE ***Датум:*** 10.09.2017

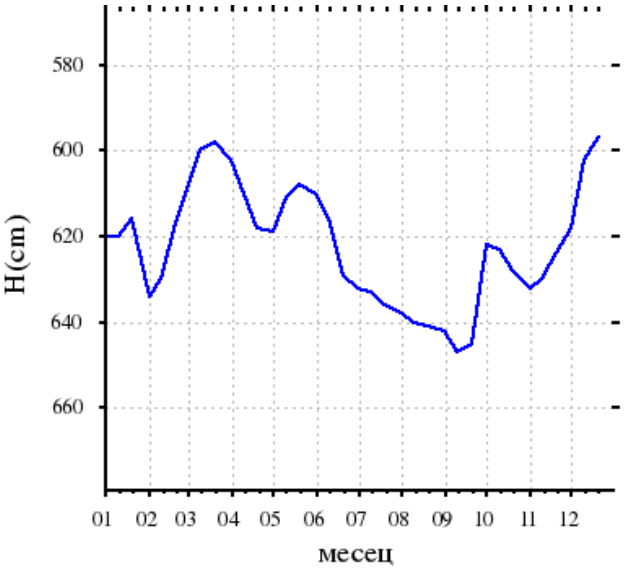

Шифра станице: П8 **Водно тело:** 15 **Кота 0 (мнм):** 94.79
Назив пијезометра: Дубовац D_GW_SI_2 **Кота терена (мнм):** 93.94

Дан	I	II	III	IV	V	VI	VII	VIII	IX	X	XI	XII
1	768	773	763	768	776	772	794	797	805	790	790	779
10	766	770	763	770	774	774	796	799	807	791	788	776
20	771	764	760	771	770	778	797	801	803	792	783	770
Мин.	771	773	763	771	776	778	797	801	807	792	790	779
Ср.	768	769	762	770	773	775	796	799	805	791	787	775
Макс.	766	764	760	768	770	772	794	797	803	790	783	770

Год. макс:	760	Ср. год:	781	Год. мин:	807
Датум:	20.03.2017	T (°C)	НЕ	Датум:	10.09.2017

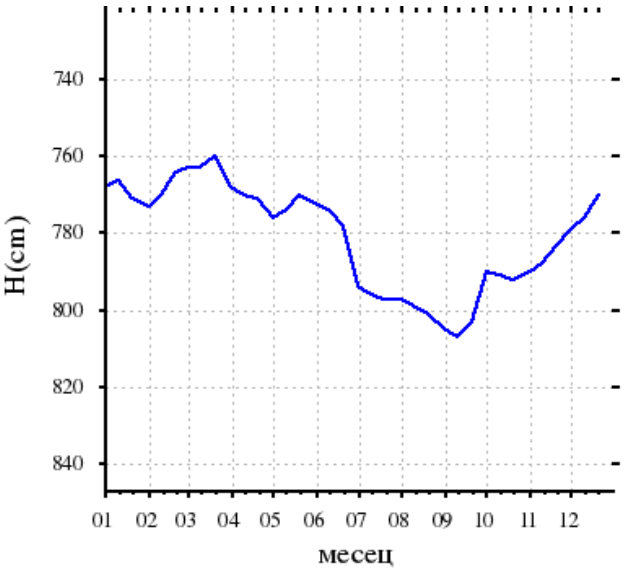

Шифра станице: ПД15 **Водно тело:** 15 **Кота 0 (мнм):** 86.72
Назив пијезометра: Ковин D_GW_SI_2 **Кота терена (мнм):** 86.30

Дан	I	II	III	IV	V	VI	VII	VIII	IX	X	XI	XII
1	1428	1418	1418	1442	1445	1445	1452	1461	1474	1474	1470	1458
10	1424	1418	1416	1444	1440	1446	1455	1466	1476	1476	1464	1449
20	1420	1420	1416	1445	1430	1446	1456	1467	1476	1476	1461	1443
Мин.	1428	1420	1418	1445	1445	1446	1456	1467	1476	1476	1470	1458
Ср.	1424	1419	1417	1444	1438	1446	1454	1465	1475	1475	1465	1450
Макс.	1420	1418	1416	1442	1430	1445	1452	1461	1474	1474	1461	1443

Год. макс:	1416	Ср. год:	1448	Год. мин:	1476
Датум:	10.03.2017	T (°C)	НЕ	Датум:	10.09.2017

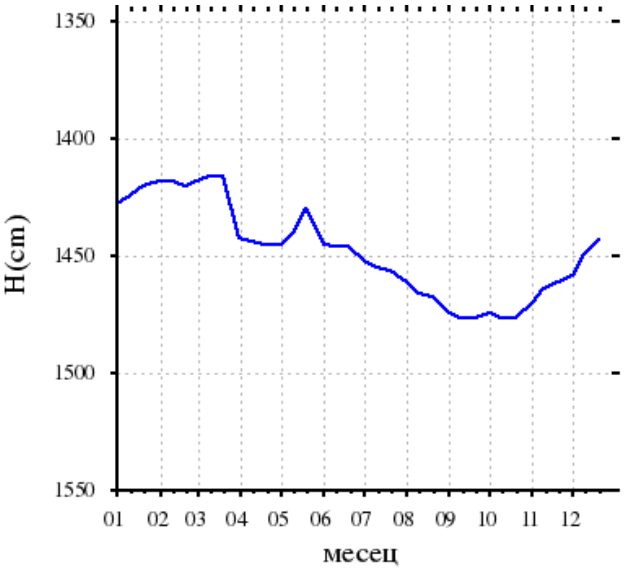

Шифра станице: ПД25 **Водно тело:** 15 **Кота 0 (мнм):** 69.66
Назив пијезометра: Иваново D_GW_SI_2 **Кота терена (мнм):** 69.31

Дан	I	II	III	IV	V	VI	VII	VIII	IX	X	XI	XII
1	166	174	161	158	177	187	227	268	289	255	265	246
10	172	170	157	164	174	197	247	281	285	275	257	238
20	178	165	152	172	170	210	252	286	282	270	250	232
Мин.	178	174	161	172	177	210	252	286	289	275	265	246
Ср.	172	170	157	165	174	198	242	278	285	267	257	239
Макс.	166	165	152	158	170	187	227	268	282	255	250	232

Год. макс:	152	Ср. год:	217	Год. мин:	289
Датум:	20.03.2017	T (°C)	НЕ	Датум:	01.09.2017

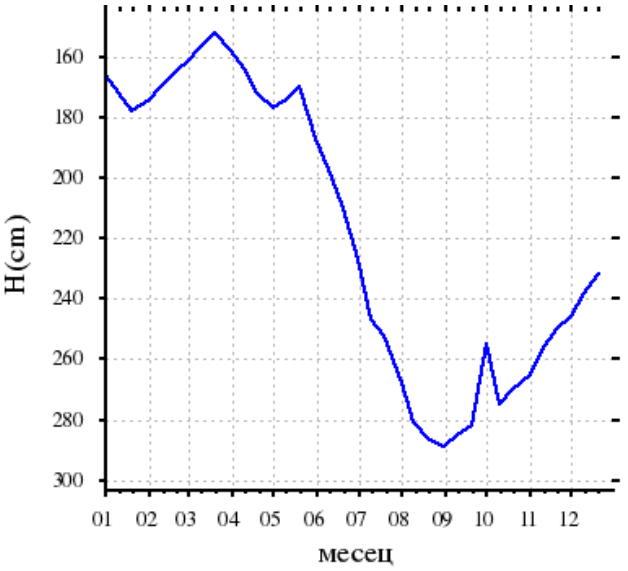

Шифра станице: **ПП721** ***Водно тело:*** **15** ***Кота 0 (мнм):*** **70.97**
Назив пијезометра: **Старчево** **D_GW_SI_2** ***Кота терена (мнм):*** **70.67**

Дан	*I*	*II*	*III*	*IV*	*V*	*VI*	*VII*	*VIII*	*IX*	*X*	*XI*	*XII*
1	258	252	249	240	245	239	260	300	337	345	338	326
10	260	246	245	244	239	244	268	319	341	342	337	304
20	264	254	234	250	231	251	275	340	342	340	335	293
Мин.	264	254	249	250	245	251	275	340	342	345	338	326
Ср.	261	251	243	245	238	245	268	320	340	342	337	308
Макс.	258	246	234	240	231	239	260	300	337	340	335	293

Год. макс: 231 ***Ср. год:*** 283 ***Год. мин:*** 345
Датум: 20.05.2017 T (°C) HE ***Датум:*** 01.10.2017

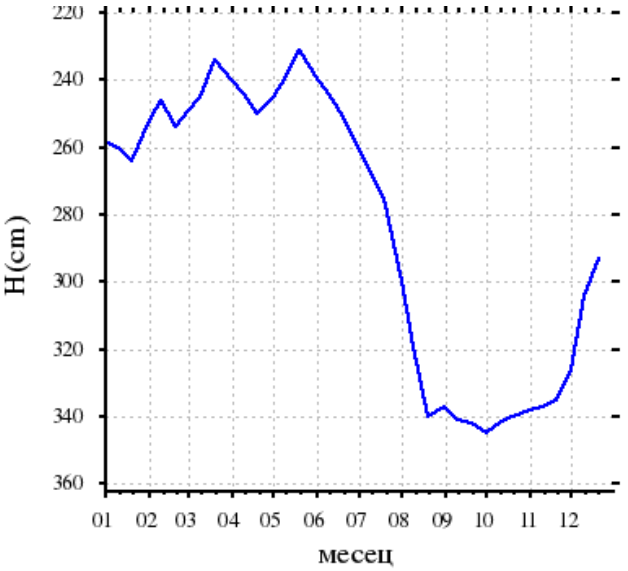

Шифра станице: **ПП930** ***Водно тело:*** **15** ***Кота 0 (мнм):*** **71.41**
Назив пијезометра: **Ковин** **D_GW_SI_2** ***Кота терена (мнм):*** **71.06**

Дан	*I*	*II*	*III*	*IV*	*V*	*VI*	*VII*	*VIII*	*IX*	*X*	*XI*	*XII*
1	245	260	265	245	230	235	265	275	290	295	295	295
10	250	270	255	255	230	245	265	280	290	295	300	295
20	255	265	240	250	240	260	270	285	290	295	290	290
Мин.	255	270	265	255	240	260	270	285	290	295	300	295
Ср.	250	265	253	250	233	247	267	280	290	295	295	293
Макс.	245	260	240	245	230	235	265	275	290	295	290	290

Год. макс: 230 ***Ср. год:*** 268 ***Год. мин:*** 300
Датум: 01.05.2017 T (°C) HE ***Датум:*** 10.11.2017

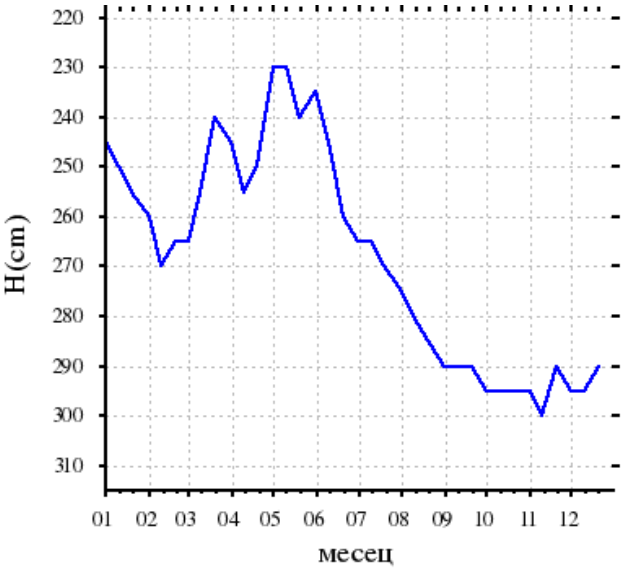

Назив водног тела : Вршачке планине
Шифра водног тела : D GW S 1
Број водног тела : 19
Површина водног тела : 257,63 km^2
Број хидр. станица подземних вода : 2

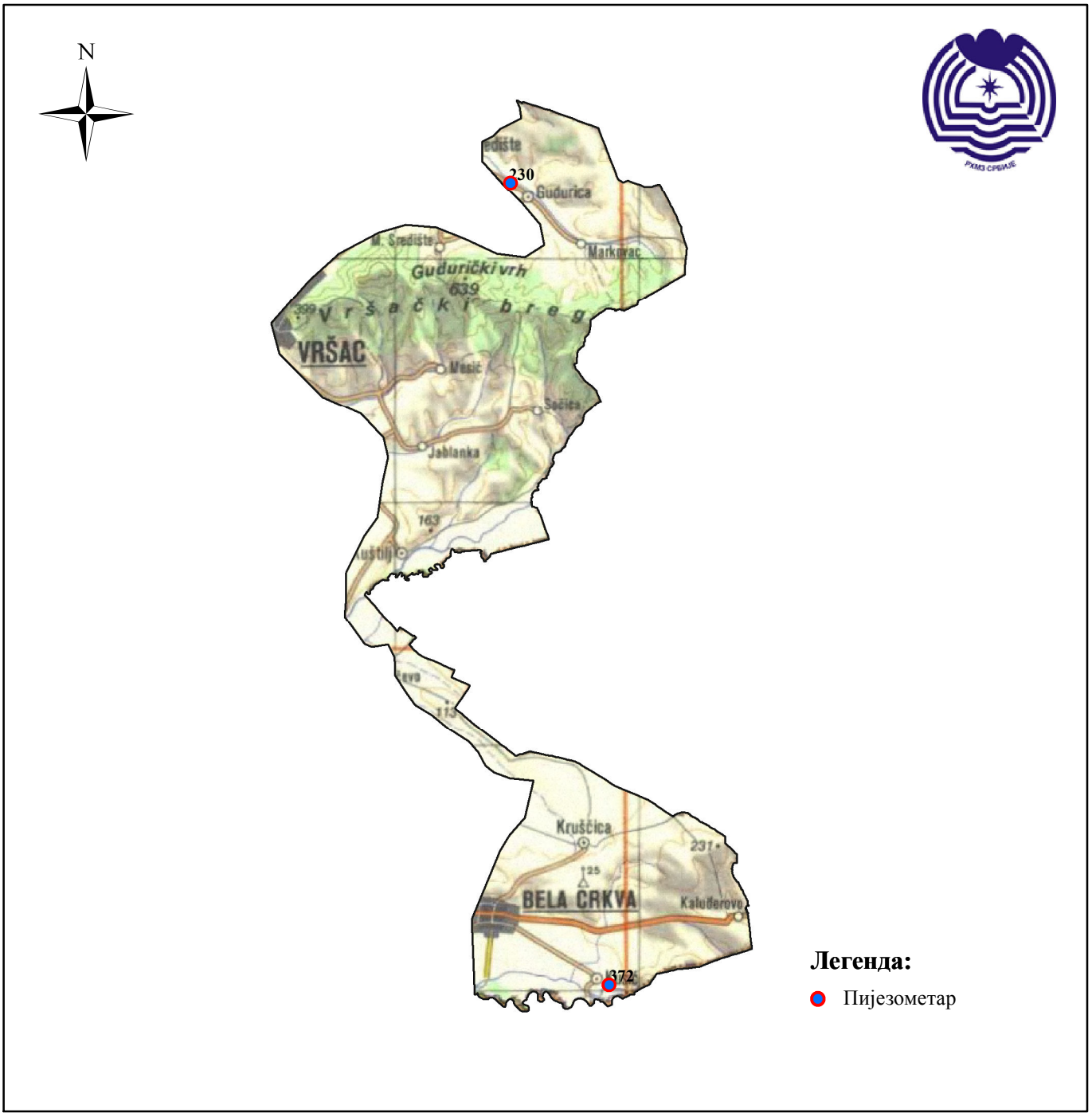

0 5 10 15 20 km

Шифра станице: **230** ***Водно тело:*** **19** ***Кота 0 (мнм):*** **112.32**
Назив пијезометра: **Гудурица (ГУ-1)** **D_GW_S_1** ***Кота терена (мнм):*** **111.80**

Дан	*I*	*II*	*III*	*IV*	*V*	*VI*	*VII*	*VIII*	*IX*	*X*	*XI*	*XII*
1	381	364	354	349	345	358	399	420	406	411	414	395
10	369	362	344	359	338	364	398	422	409	416	412	384
20	361	369	326	336	333	377	418	406	414	420	410	372
Мин.	381	369	354	359	345	377	418	422	414	420	414	395
Ср.	370	365	341	348	339	366	405	416	410	416	412	384
Макс.	361	362	326	336	333	358	398	406	406	411	410	372

Год. макс:	326	***Ср. год:***	381	***Год. мин:***	422
Датум:	20.03.2017	Т (°C)	НЕ	***Датум:***	10.08.2017

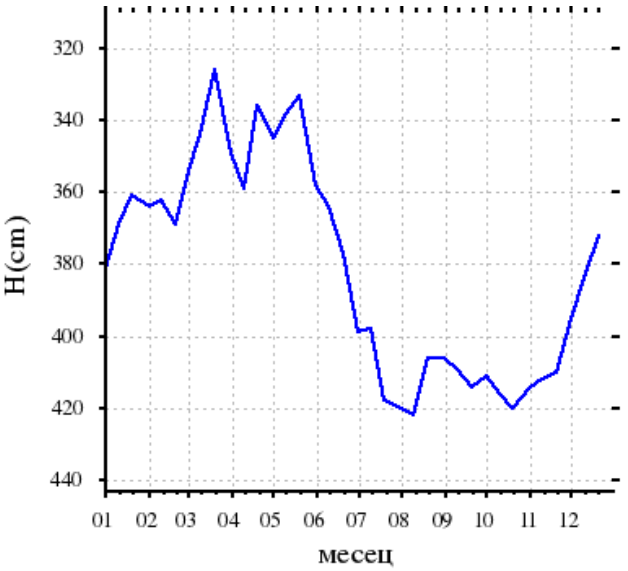

Шифра станице: **372** ***Водно тело:*** **19** ***Кота 0 (мнм):*** **96.26**
Назив пијезометра: **Кусић (КУ-1)** **D_GW_S_1** ***Кота терена (мнм):*** **95.66**

Дан	*I*	*II*	*III*	*IV*	*V*	*VI*	*VII*	*VIII*	*IX*	*X*	*XI*	*XII*
1	640	647	628	630	636	638	637	651	651	651	654	653
10	641	638	628	629	634	637	643	651	651	653	654	650
20	646	636	624	634	634	638	650	651	651	655	654	642
Мин.	646	647	628	634	636	638	650	651	651	655	654	653
Ср.	642	640	627	631	635	638	643	651	651	653	654	648
Макс.	640	636	624	629	634	637	637	651	651	651	654	642

Год. макс:	624	***Ср. год:***	643	***Год. мин:***	655
Датум:	20.03.2017	Т (°C)	НЕ	***Датум:***	20.10.2017

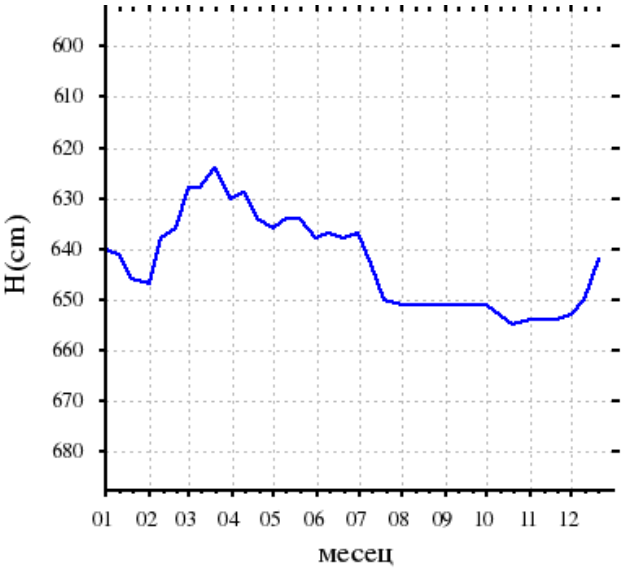

Назив водног тела : Југоисточни Банат - прва издан

Шифра водног тела : D GW SI 1

Број водног тела : 20

Површина водног тела : 2298,93 km^2

Број хидр. станица подземних вода : 25

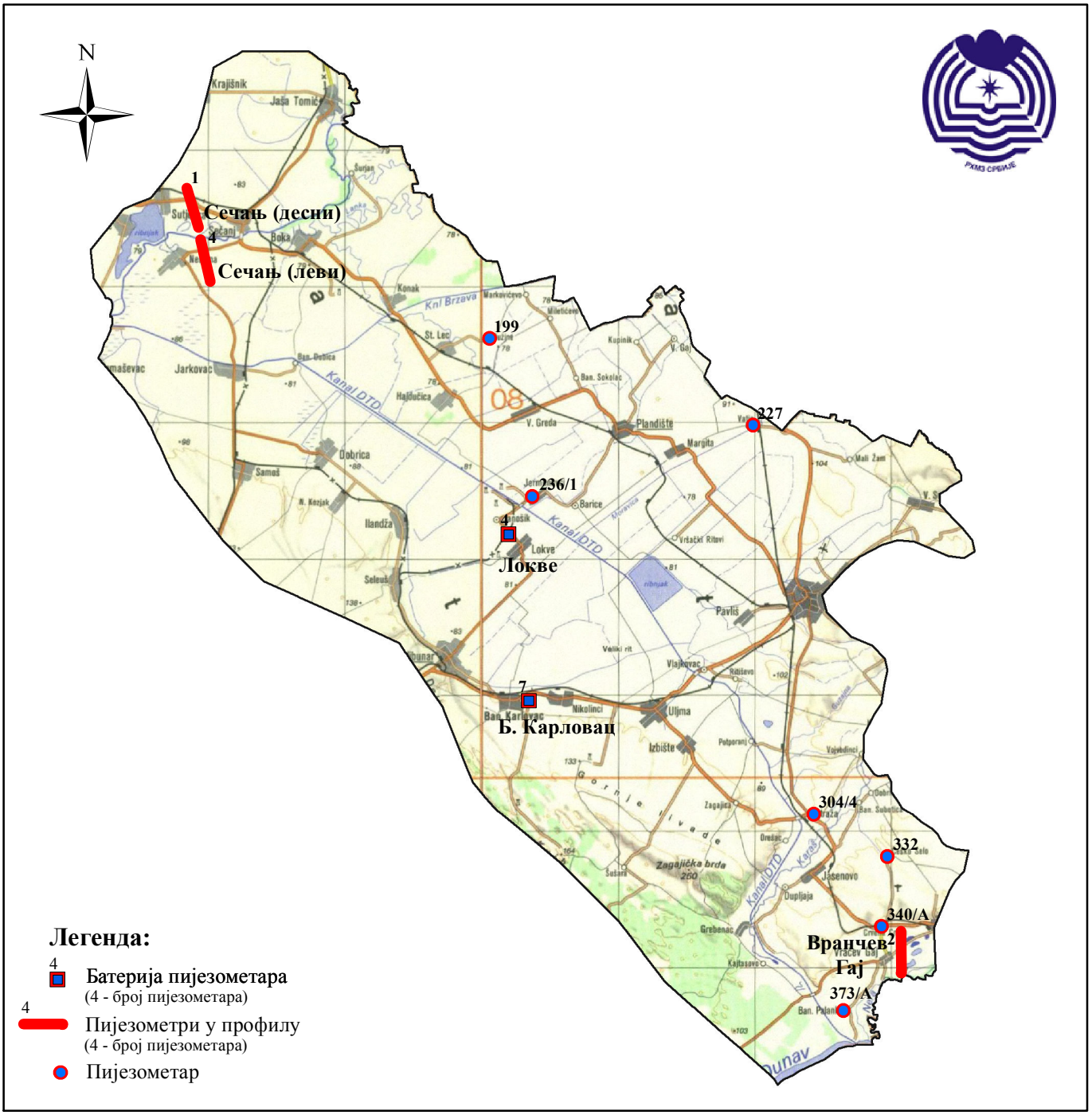

Шифра станице:	**0172**	*Водно тело:* **20**		*Кота 0 (мнм):*	**89.62**
Назив пијезометра:	**Б. Карловац (БК-2)**	**D_GW_SI_1**		*Кота терена (мнм):*	**89.50**

Дан	*I*	*II*	*III*	*IV*	*V*	*VI*	*VII*	*VIII*	*IX*	*X*	*XI*	*XII*
1	441	440	436	434	437	438	451	475	499	509	509	507
2	441	440	436	434	437	438	451	476	500	510	509	507
3	441	440	436	434	437	439	452	477	500	510	509	507
4	441	439	436	434	438	439	452	479	500	510	509	506
5	441	439	436	434	437	440	453	480	500	510	509	506
6	442	439	436	434	437	440	454	481	501	510	509	507
7	442	439	436	434	436	441	454	481	501	510	509	507
8	441	439	436	434	436	440	455	482	502	510	509	507
9	441	439	435	434	436	440	456	483	502	510	509	507
10	441	439	435	433	436	440	457	484	503	510	509	507
11	441	439	435	434	436	441	458	485	503	510	509	506
12	441	438	435	435	437	441	459	486	504	510	509	506
13	441	438	435	436	436	442	459	485	506	511	509	507
14	441	438	435	436	436	442	460	484	507	511	509	506
15	441	438	435	436	436	442	461	485	508	511	509	506
16	441	438	435	436	437	443	462	486	508	511	509	506
17	441	438	435	436	437	443	462	487	509	511	509	506
18	441	438	434	437	437	443	463	488	509	511	509	506
19	441	437	434	436	437	443	464	489	509	512	509	506
20	441	437	434	436	438	444	465	490	509	512	509	507
21	441	437	434	436	437	444	466	490	509	512	509	507
22	441	437	434	436	436	445	467	491	508	512	509	507
23	441	437	434	436	436	446	468	492	508	511	509	507
24	441	437	434	436	436	446	469	493	508	510	509	507
25	441	437	434	436	436	447	469	493	508	509	509	507
26	441	437	434	436	436	447	470	494	508	508	509	507
27	441	436	434	436	436	448	470	495	508	508	508	507
28	440	436	434	436	436	449	471	496	509	508	508	507
29	440		434	437	437	449	472	497	509	508	508	507
30	440		434	437	437	450	473	498	509	508	508	507
31	440		434		438		474	498		509		507
Мин.	442	440	436	437	438	450	474	498	509	512	509	507
Ср.	441	438	435	435	437	443	463	487	505	510	509	507
Макс.	440	436	434	433	436	438	451	475	499	508	508	506

Год. макс:	433	***Ср. год:***	468	***Год. мин:***	512
Датум:	10.04.2017	T (°C)	ДА	***Датум:***	19.10.2017

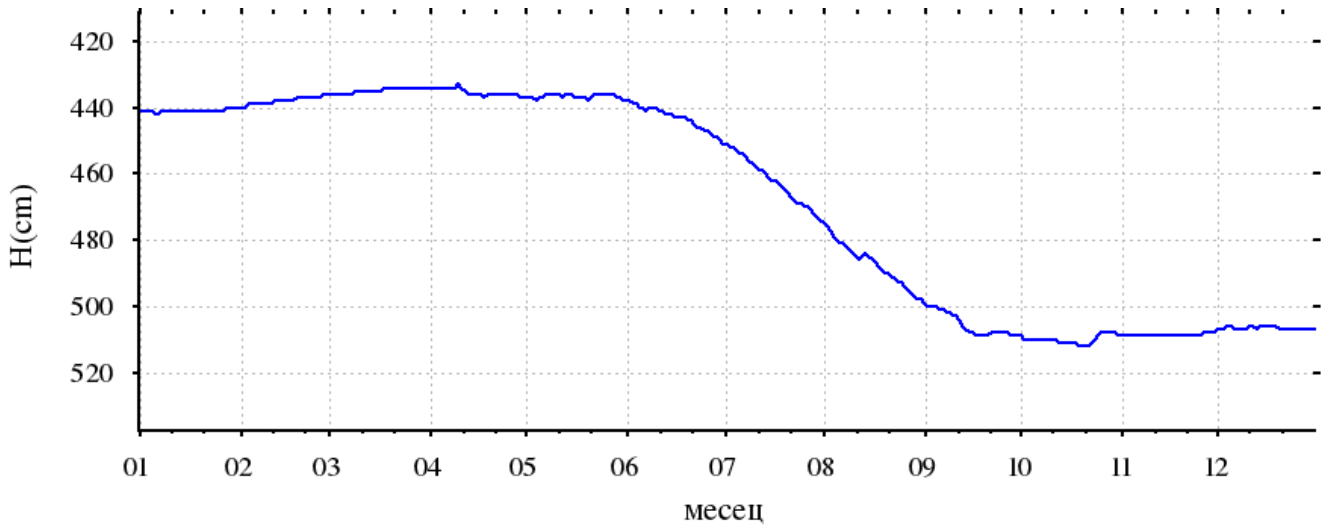

Шифра станице: **0151** ***Водно тело:*** **20** ***Кота 0 (мнм):*** **76.50**
Назив пијезометра: **Локве-комбинат (ЛК-1)** **D_GW_SI_1** ***Кота терена (мнм):*** **76.43**

Дан	*I*	*II*	*III*	*IV*	*V*	*VI*	*VII*	*VIII*	*IX*	*X*	*XI*	*XII*
1					306	301	369	439	484	507	509	488
5					306	307	383	452	484	509	510	478
10				288	304	330	385	456	491	510	511	477
15				292	300	343	409	454	492	516	512	477
20				291	290	354	432	468	493	515	508	477
25				295	284	346	428	479	492	511	502	476
Мин.					306	354	432	479	493	516	512	488
Ср.					298	330	401	458	489	511	509	479
Макс.					284	301	369	439	484	507	502	476

Год. макс: ***Ср. год:*** ***Год. мин:***
Датум: T (°C) HE ***Датум:***

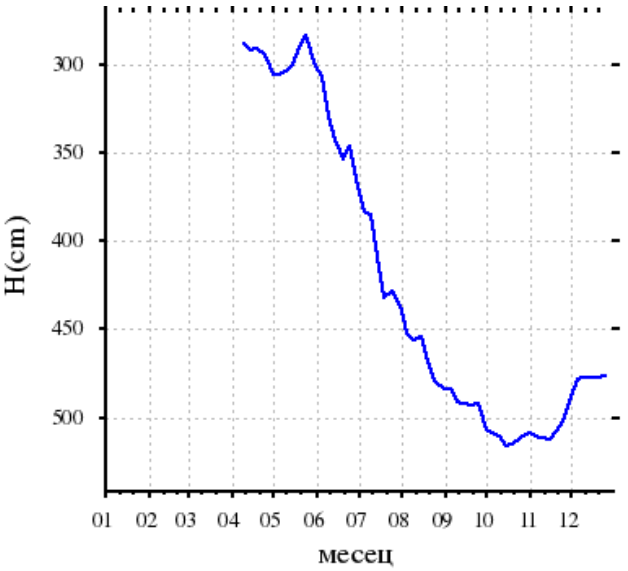

Шифра станице: **0453** ***Водно тело:*** **20** ***Кота 0 (мнм):*** **79.22**
Назив пијезометра: **Сечањ (ТД-3)** **D_GW_SI_1** ***Кота терена (мнм):*** **78.85**

Дан	*I*	*II*	*III*	*IV*	*V*	*VI*	*VII*	*VIII*	*IX*	*X*	*XI*	*XII*
1	250	266	265	265	262	285	315	350	360	380	385	398
10	256	264	265	265	273	290	330	360	365	380	390	400
20	268	260	270	260	280	300	345	370	375	380	392	400
Мин.	268	266	270	265	280	300	345	370	375	380	392	400
Ср.	258	263	267	263	272	292	330	360	367	380	389	399
Макс.	250	260	265	260	262	285	315	350	360	380	385	398

Год. макс: 250 ***Ср. год:*** 320 ***Год. мин:*** 400
Датум: 01.01.2017 T (°C) HE ***Датум:*** 10.12.2017

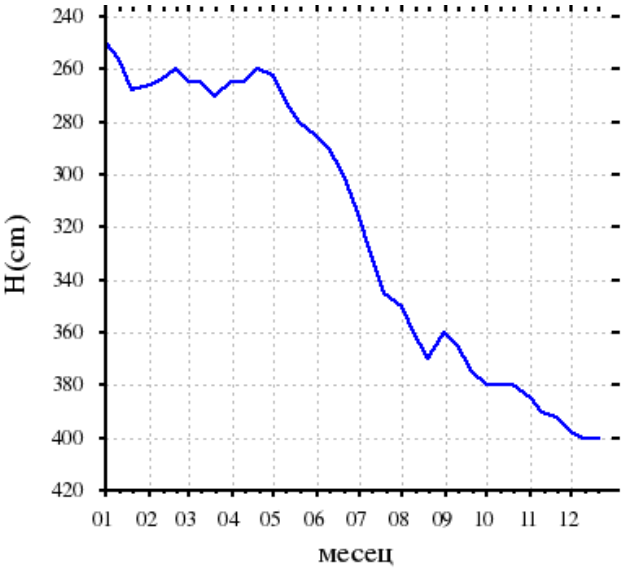

Шифра станице: **0453/Д** ***Водно тело:*** **20** ***Кота 0 (мнм):*** **79.62**
Назив пијезометра: **Сечањ (ТЛ-3/Д)** **D_GW_SI_1** ***Кота терена (мнм):*** **79.14**

Дан	*I*	*II*	*III*	*IV*	*V*	*VI*	*VII*	*VIII*	*IX*	*X*	*XI*	*XII*
1	305	314	312	312	310	320	340	380	380	415	425	400
10	310	313	313	311	310	326	355	390	395	420	425	400
20	314	312	313	310	310	332	370	395	410	420	428	400
Мин.	314	314	313	312	310	332	370	395	410	420	428	400
Ср.	310	313	313	311	310	326	355	388	395	418	426	400
Макс.	305	312	312	310	310	320	340	380	380	415	425	400

Год. макс: 305 ***Ср. год:*** 355 ***Год. мин:*** 428
Датум: 01.01.2017 T (°C) HE ***Датум:*** 20.11.2017

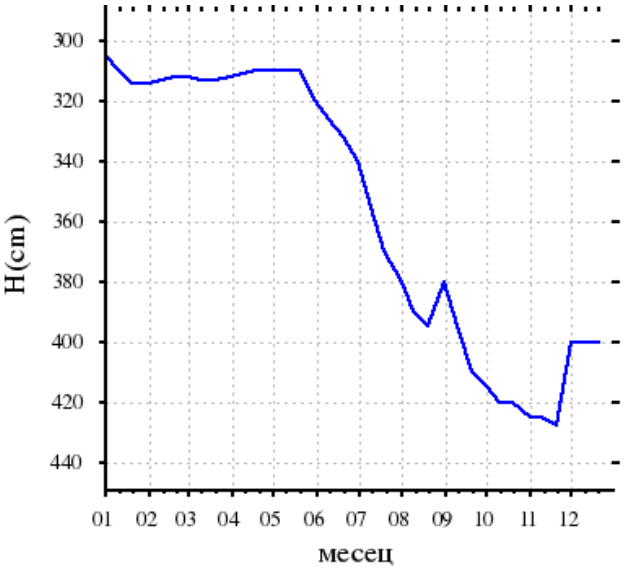

Шифра станице: **045Л1**
Назив пијезометра: **Сечањ (ТЛ-1)**

Водно тело: **20** D_GW_SI_1
Кота 0 (мнм): **78.92**
Кота терена (мнм): **78.41**

Дан	*I*	*II*	*III*	*IV*	*V*	*VI*	*VII*	*VIII*	*IX*	*X*	*XI*	*XII*
1	275	325	320	320	314	330	350	370	370	390	391	400
10	300	320	325	315	320	336	355	380	380	390	396	400
20	325	325	330	312	323	345	365	390	390	390	398	400
Мин.	325	330	330	320	323	345	365	390	390	390	398	400
Ср.	300	323	325	316	319	337	357	380	380	390	395	400
Макс.	275	320	320	312	314	330	350	370	370	390	391	400

Год. макс: 275 ***Ср. год:*** 354 ***Год. мин:*** 400
Датум: 01.01.2017 T (°C) HE ***Датум:*** 01.12.2017

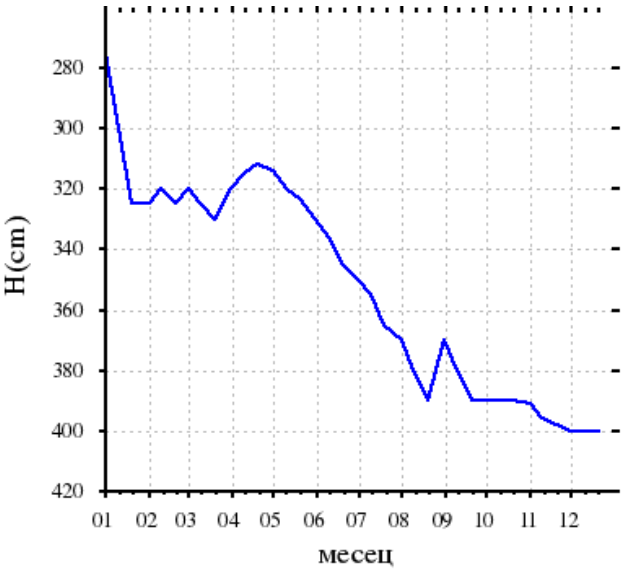

Шифра станице: **045Л2**
Назив пијезометра: **Сечањ (ТЛ-2)**

Водно тело: **20** D_GW_SI_1
Кота 0 (мнм): **78.67**
Кота терена (мнм): **78.46**

Дан	*I*	*II*	*III*	*IV*	*V*	*VI*	*VII*	*VIII*	*IX*	*X*	*XI*	*XII*
1	206	210	207	211	212	235	265	300	305	330	332	337
10	208	205	207	212	218	245	280	308	315	330	337	337
20	210	205	210	212	224	255	293	315	325	330	337	337
Мин.	210	210	210	212	224	255	293	315	325	330	337	337
Ср.	208	207	208	212	218	245	279	308	315	330	335	337
Макс.	206	205	207	211	212	235	265	300	305	330	332	337

Год. макс: 205 ***Ср. год:*** 267 ***Год. мин:*** 337
Датум: 10.02.2017 T (°C) HE ***Датум:*** 10.11.2017

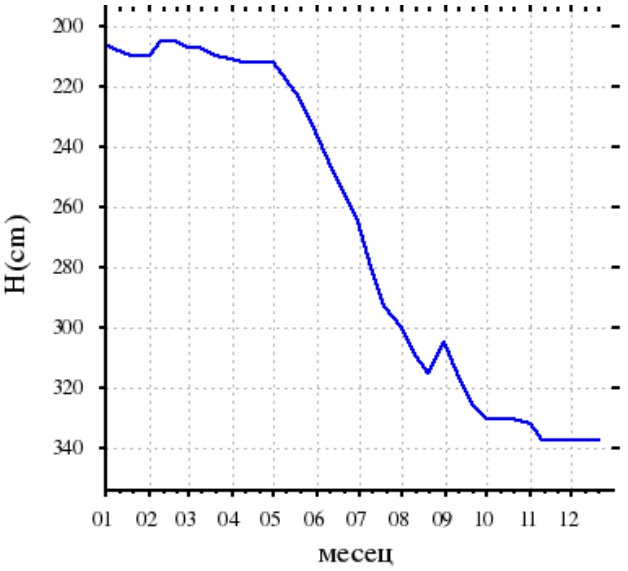

Шифра станице: **045Л5**
Назив пијезометра: **Сечањ (ТЛ-5)**

Водно тело: **20** D_GW_SI_1
Кота 0 (мнм): **79.60**
Кота терена (мнм): **79.22**

Дан	*I*	*II*	*III*	*IV*	*V*	*VI*	*VII*	*VIII*	*IX*	*X*	*XI*	*XII*
1	285	305	307	315	302	312	325	378	375	409	418	427
10	295	305	312	310	306	316	340	385	388	413	422	430
20	305	305	315	300	308	320	367	391	404	413	425	432
Мин.	305	305	315	315	308	320	367	391	404	413	425	432
Ср.	295	305	311	308	305	316	344	385	389	412	422	430
Макс.	285	305	307	300	302	312	325	378	375	409	418	427

Год. макс: 285 ***Ср. год:*** 352 ***Год. мин:*** 432
Датум: 01.01.2017 T (°C) HE ***Датум:*** 20.12.2017

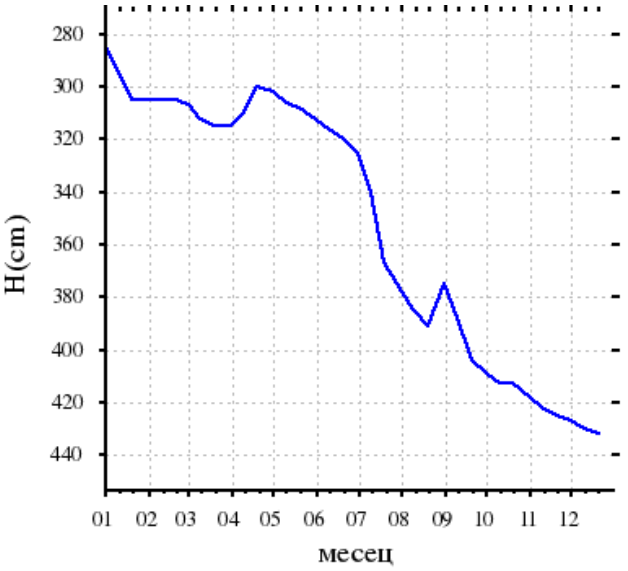

Шифра станице: 199 **Водно тело:** 20 **Кота 0 (мнм):** 78.20
Назив пијезометра: Дужине D_GW_SI_1 **Кота терена (мнм):** 77.68

Дан	I	II	III	IV	V	VI	VII	VIII	IX	X	XI	XII
1	230	218	208	205	198	226	288	358	388	388	378	368
10	225	210	204	200	195	245	325	358	398	388	380	348
20	230	208	204	188	208	260	330	380	390	390	378	358
Мин.	230	218	208	205	208	260	330	380	398	390	380	368
Ср.	228	212	205	198	200	244	314	365	392	389	379	358
Макс.	225	208	204	188	195	226	288	358	388	388	378	348

Год. макс:	188	Ср. год:	290	Год. мин:	398
Датум:	20.04.2017	T (°C)	НЕ	Датум:	10.09.2017

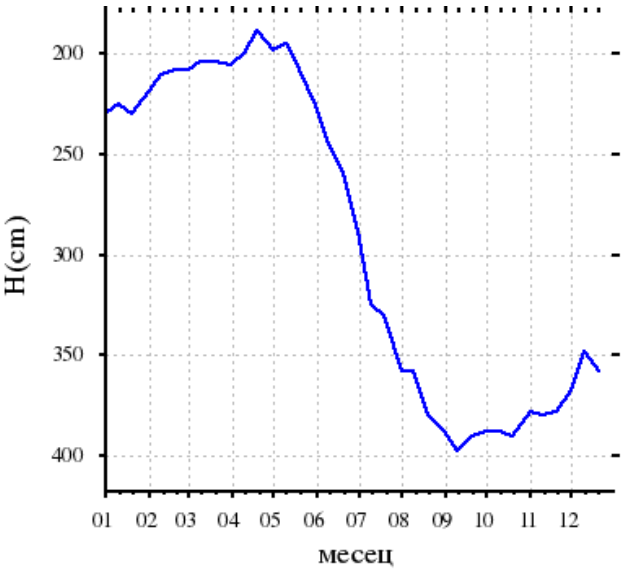

Шифра станице: 227 **Водно тело:** 20 **Кота 0 (мнм):** 81.50
Назив пијезометра: Ватин (B-1) D_GW_SI_1 **Кота терена (мнм):** 81.06

Дан	I	II	III	IV	V	VI	VII	VIII	IX	X	XI	XII
1	457	460	463	450	457	470	490	510	530	540	550	540
10	460	467	468	462	457	470	480	518	530	545	554	540
20	457	470	460	456	460	476	498	520	530	545	550	544
Мин.	460	470	468	462	460	476	498	520	530	545	554	544
Ср.	458	466	464	456	458	472	489	516	530	543	551	541
Макс.	457	460	460	450	457	470	480	510	530	540	550	540

Год. макс:	450	Ср. год:	495	Год. мин:	554
Датум:	01.04.2017	T (°C)	ДА	Датум:	10.11.2017

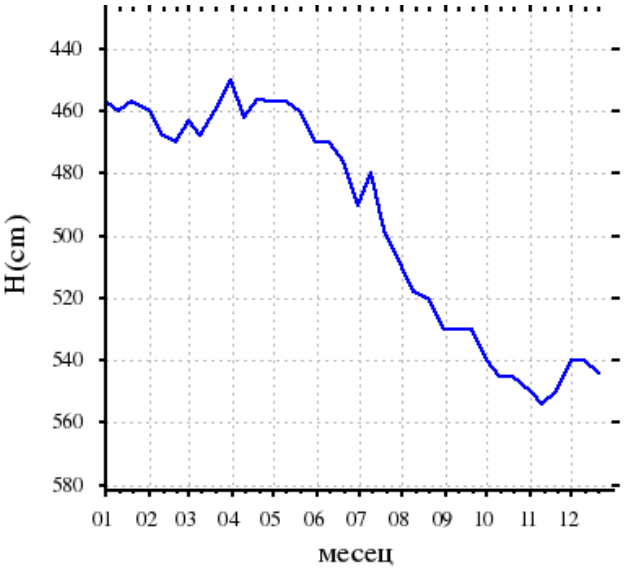

Шифра станице: 236/1 **Водно тело:** 20 **Кота 0 (мнм):** 79.26
Назив пијезометра: Јерменовци (J-1) D_GW_SI_1 **Кота терена (мнм):** 78.71

Дан	I	II	III	IV	V	VI	VII	VIII	IX	X	XI	XII
1	170	175	156	164	160	168	212	241	254	264	253	220
10	172	168	157	156	155	175	221	256	262	275	264	183
20	174	161	147	101	148	200	230	230	272	277	274	215
Мин.	174	175	157	164	160	200	230	256	272	277	274	220
Ср.	172	168	153	140	154	181	221	242	263	272	264	206
Макс.	170	161	147	101	148	168	212	230	254	264	253	183

Год. макс:	101	Ср. год:	203	Год. мин:	277
Датум:	20.04.2017	T (°C)	НЕ	Датум:	20.10.2017

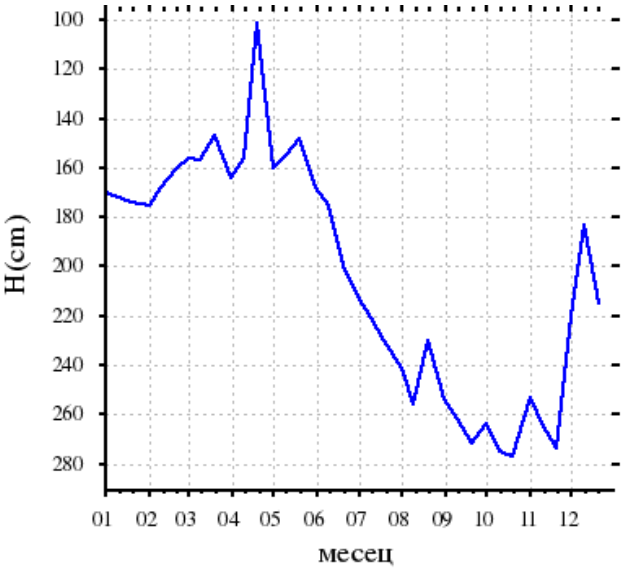

Шифра станице: **304/4** ***Водно тело:*** **20** ***Кота 0 (мнм):*** **107.56**
Назив пијезометра: **Стража (СТ-1)** **D_GW_SI_1** ***Кота терена (мнм):*** **107.14**

Дан	*I*	*II*	*III*	*IV*	*V*	*VI*	*VII*	*VIII*	*IX*	*X*	*XI*	*XII*
1	1354	1379	1406	1425	1440	1438	1437	1461	1427	1433	1437	1438
10	1363	1390	1410	1431	1447	1432	1444	1455	1429	1436	1437	1435
20	1372	1398	1419	1437	1443	1428	1449	1437	1433	1438	1440	1431
Мин.	1372	1398	1419	1437	1447	1438	1449	1461	1433	1438	1440	1438
Ср.	1363	1389	1412	1431	1443	1433	1443	1451	1430	1436	1438	1435
Макс.	1354	1379	1406	1425	1440	1428	1437	1437	1427	1433	1437	1431

Год. макс:	1354	***Ср. год:***	1425	***Год. мин:***	1461
Датум:	01.01.2017	T (°C)	HE	***Датум:***	01.08.2017

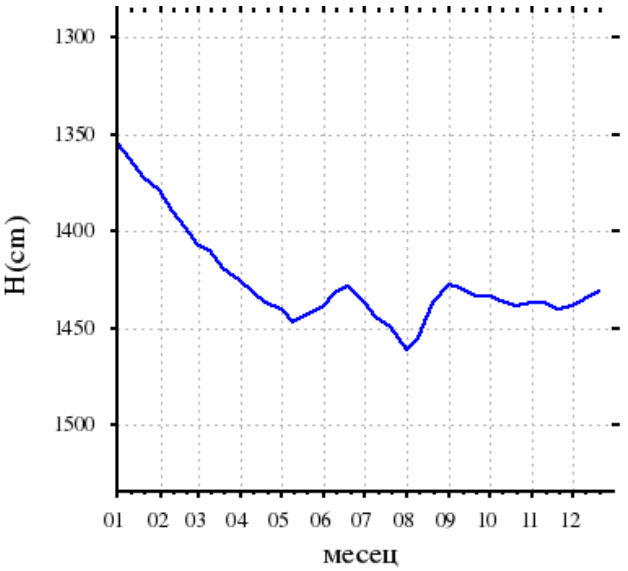

Шифра станице: **332** ***Водно тело:*** **20** ***Кота 0 (мнм):*** **110.98**
Назив пијезометра: **Чешко Село (ЧС-1)** **D_GW_SI_1** ***Кота терена (мнм):*** **110.55**

Дан	*I*	*II*	*III*	*IV*	*V*	*VI*	*VII*	*VIII*	*IX*	*X*	*XI*	*XII*
1	1280	1277	1281	1284	1288	1296	1303	1316	1327	1331	1335	1336
10	1278	1279	1283	1286	1291	1297	1308	1320	1329	1333	1337	1333
20	1277	1282	1285	1289	1294	1298	1312	1323	1330	1335	1336	1331
Мин.	1280	1282	1285	1289	1294	1298	1312	1323	1330	1335	1337	1336
Ср.	1278	1279	1283	1286	1291	1297	1308	1320	1329	1333	1336	1333
Макс.	1277	1277	1281	1284	1288	1296	1303	1316	1327	1331	1335	1331

Год. макс:	1277	***Ср. год:***	1306	***Год. мин:***	1337
Датум:	20.01.2017	T (°C)	HE	***Датум:***	10.11.2017

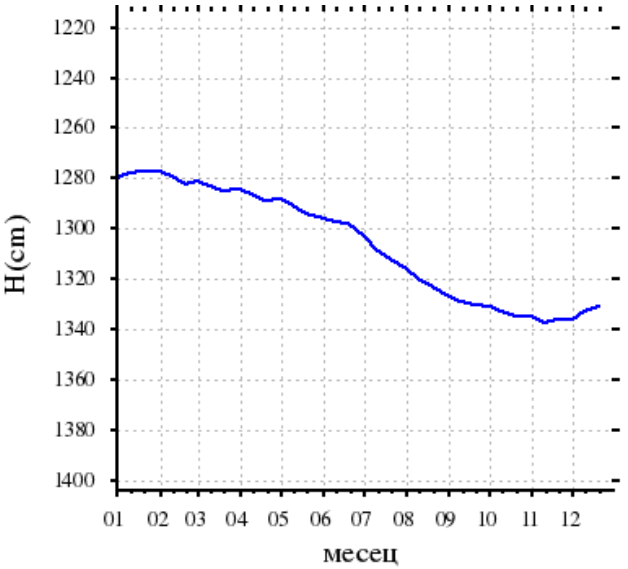

Назив водног тела : Београд - десна обала Саве
Шифра водног тела : SA GW I 5
Број водног тела : 23
Површина водног тела : 179,68 km^2
Број хидр. станица подземних вода : 7

Шифра станице:	**234A**	*Водно тело:* **23**		*Кота 0 (мнм):*	**74.85**
Назив пијезометра:	**Забрежје-Савска 22**	**SA_GW_I_5**		*Кота терена (мнм):*	**73.95**

Дан	*I*	*II*	*III*	*IV*	*V*	*VI*	*VII*	*VIII*	*IX*	*X*	*XI*	*XII*
1	683	706	676	644	659	656	688	719	727	718	724	708
2	684	706	676	646	659	657	691	721	727	717	723	708
3	685	706	675	647	658	658	692	722	727	716	722	707
4	686	707	673	648	656	659	694	723	728	715	722	706
5	687	707	671	649	654	661	696	723	729	714	721	705
6	688	707	670	650	653	662	698	722	729	715	721	704
7	690	707	668	652	651	663	699	722	731	715	721	702
8	691	707	667	654	650	665	701	721	731	716	721	701
9	692	705	665	656	649	666	703	721	731	717	721	699
10	693	702	663	657	648	666	705	722	732	718	722	698
11	694	699	662	657	647	668	704	722	732	719	722	696
12	695	697	659	659	646	668	704	722	732	720	722	696
13	695	694	657	659	646	669	705	723	732	721	721	695
14	697	692	655	661	647	670	705	723	732	723	722	694
15	698	690	653	661	647	671	708	723	732	723	722	693
16	698	687	651	663	647	672	710	723	731	724	721	692
17	699	685	649	664	646	673	712	724	731	724	719	690
18	700	683	647	664	646	674	714	724	731	723	718	688
19	701	682	646	666	645	675	715	724	730	723	717	686
20	701	681	644	667	646	676	713	724	731	724	716	684
21	701	680	644	668	646	677	713	724	730	724	715	681
22	702	680	643	668	647	678	713	725	730	724	714	679
23	702	680	644	668	647	679	713	725	729	724	713	676
24	702	679	645	668	648	680	713	725	728	725	712	674
25	703	681	645	667	649	681	714	726	727	726	711	672
26	703	680	644	665	650	682	714	726	725	726	711	669
27	704	679	645	664	651	683	715	726	724	725	710	667
28	704	678	644	662	652	684	715	726	723	726	710	665
29	704		644	662	653	685	716	726	721	723	709	665
30	705		645	661	653	686	718	727	719	725	708	663
31	705		645		655		719	727		725		662
Мин.	705	707	676	668	659	686	719	727	732	726	724	708
Ср.	697	692	655	659	650	671	707	724	729	721	718	688
Макс.	683	678	643	644	645	656	688	719	719	714	708	662

Год. макс:	643	*Ср. год:*	693	*Год. мин:*	732
Датум:	22.03.2017	T (°C)	ДА	*Датум:*	10.09.2017

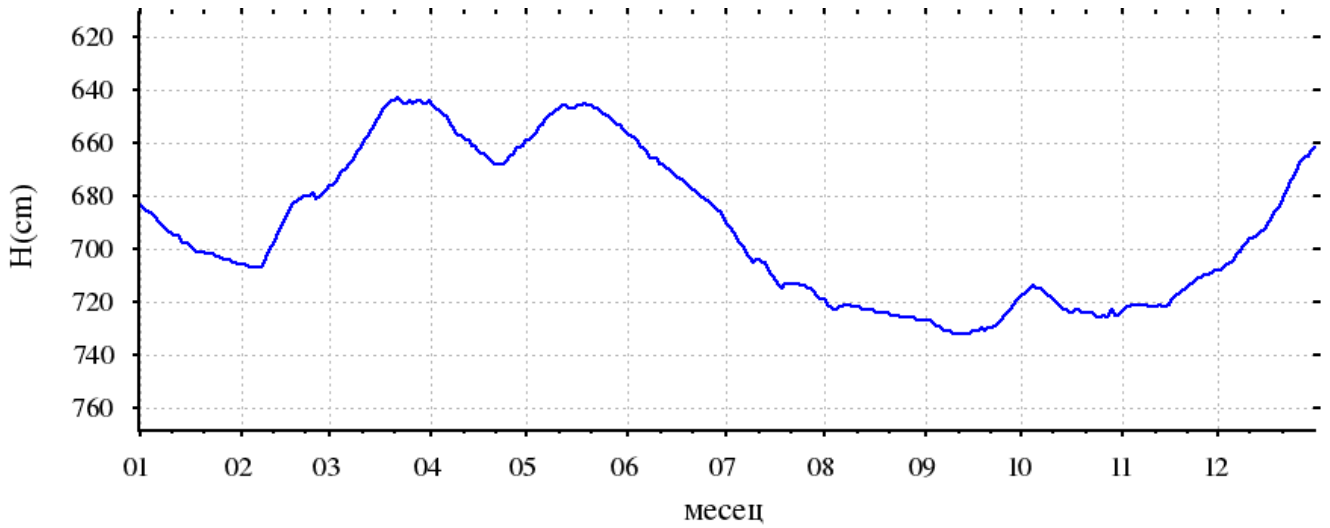

Шифра станице: 230А
Назив пијезометра: Колубара-ушће

Водно тело: 23 SA_GW_I_5
Кота 0 (мнм): 74.09
Кота терена (мнм): 73.49

Дан	I	II	III	IV	V	VI	VII	VIII	IX	X	XI	XII
1	316	318	167	198	220	260	314	364	358	283	313	224
10		216	113	279	231		348	356	343	332	318	212
20	309	219	156	283	213	312	364	356	350	350	287	202
Мин.	316	318	167	283	231		364	364	358	350	318	224
Ср.	313	251	145	253	221		342	359	350	322	306	213
Макс.	309	216	113	198	213		314	356	343	283	287	202

Год. макс: Ср. год: Год. мин:
Датум: Т (°С) ДА Датум:

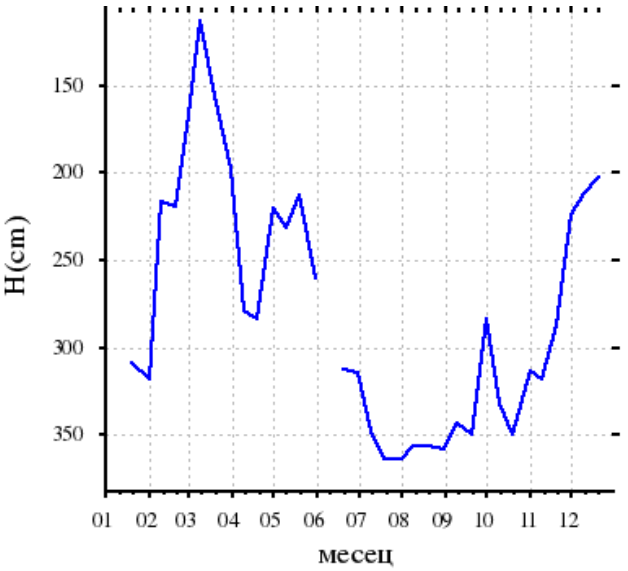

Шифра станице: 232А
Назив пијезометра: Обреновац-аласка колиба

Водно тело: 23 SA_GW_I_5
Кота 0 (мнм): 74.27
Кота терена (мнм): 73.51

Дан	I	II	III	IV	V	VI	VII	VIII	IX	X	XI	XII
1	368	368	337	309	261	325	411	442	478	445	440	391
10		331	271	332	283		428	458	473	454	445	384
20	359	340	299	326	300	376	444	464	481	458	422	301
Мин.		368	337	332	300		444	464	481	458	445	391
Ср.		346	302	322	281		428	455	477	452	436	359
Макс.		331	271	309	261		411	442	473	445	422	301

Год. макс: Ср. год: Год. мин:
Датум: Т (°С) ДА Датум:

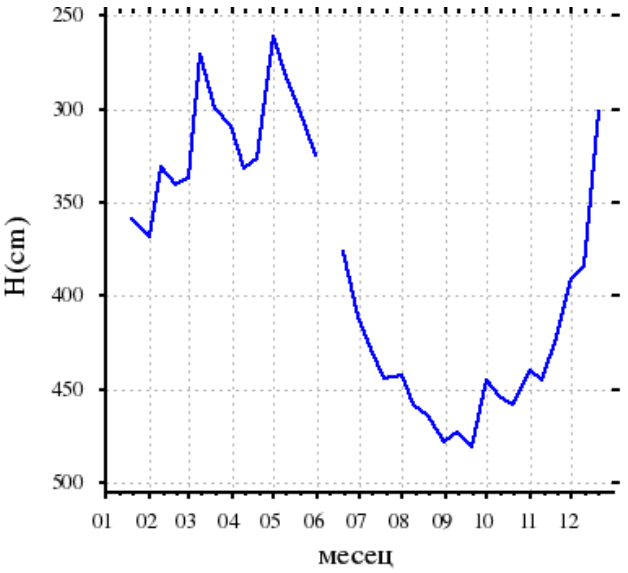

Шифра станице: 235А
Назив пијезометра: Забрежје-Б.Марковица 169

Водно тело: 23 SA_GW_I_5
Кота 0 (мнм): 75.04
Кота терена (мнм): 74.20

Дан	I	II	III	IV	V	VI	VII	VIII	IX	X	XI	XII
1	427	427	417	420	401	412	438	456	485	489	484	476
10		419	415	422	405		448	471	486	494	488	468
20	424	420	418	413	403	426	454	477	492	495	483	486
Мин.		427	418	422	405		454	477	492	495	488	486
Ср.		422	417	418	403		447	468	488	493	485	477
Макс.		419	415	413	401		438	456	485	489	483	468

Год. макс: Ср. год: Год. мин:
Датум: Т (°С) ДА Датум:

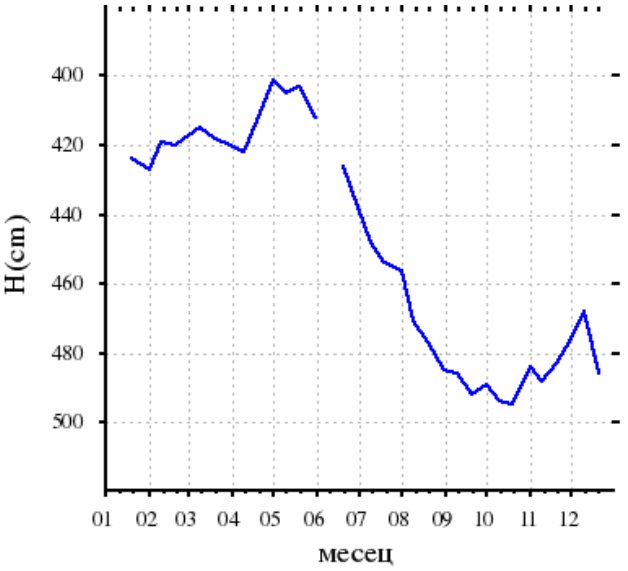

Шифра станице: 262 **Водно тело:** 23 **Кота 0 (мнм):** 80.25
Назив пијезометра: Ушће SA_GW_I_5 **Кота терена (мнм):** 80.00

Дан	I	II	III	IV	V	VI	VII	VIII	IX	X	XI	XII
1	309	318	308	309	312	334		320	328	325	330	321
10		306	300	316	316		302	324	333	334	335	313
20	307	310	303	318	318		312	325	336	340	326	316
Мин.		318	308	318	318			325	336	340	335	321
Ср.		311	304	314	315			323	332	333	330	317
Макс.		306	300	309	312			320	328	325	326	313

Год. макс: Ср. год: Год. мин:
Датум: T (°C) НЕ Датум:

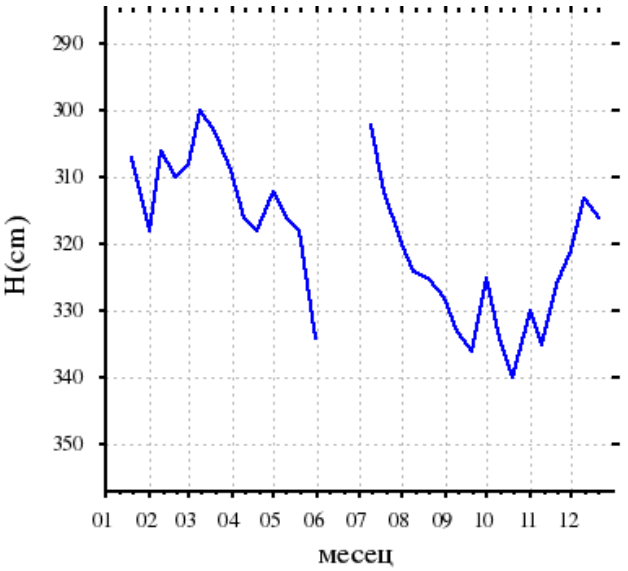

Шифра станице: 263 **Водно тело:** 23 **Кота 0 (мнм):** 81.61
Назив пијезометра: Дрен SA_GW_I_5 **Кота терена (мнм):** 81.11

Дан	I	II	III	IV	V	VI	VII	VIII	IX	X	XI	XII
1	416	429	421	412	420	437		433	459	459	457	440
10		420	408	417	424		426	440	463	465	462	428
20	411	424	409	422	428		435	454	467	468	449	432
Мин.		429	421	422	428			454	467	468	462	440
Ср.		424	413	417	424			442	463	464	456	433
Макс.		420	408	412	420			433	459	459	449	428

Год. макс: Ср. год: Год. мин:
Датум: T (°C) НЕ Датум:

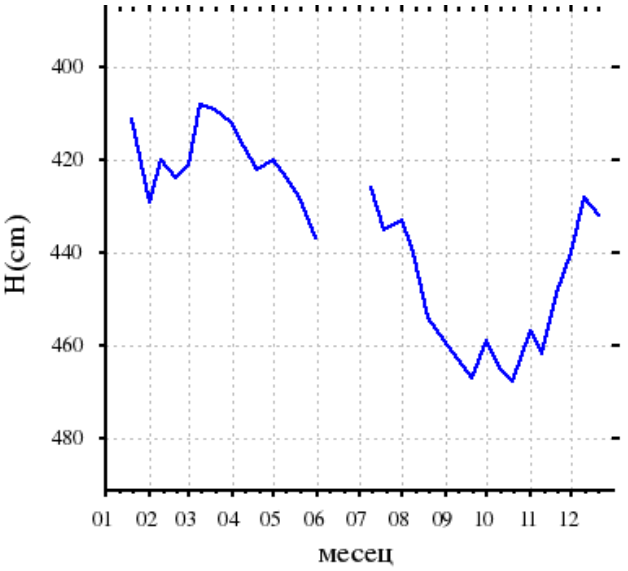

Назив водног тела : Панчевачки рит
Шифра водног тела : D GW I 3
Број водног тела : 29
Површина водног тела : 413,74 km^2
Број хидр. станица подземних вода : 4

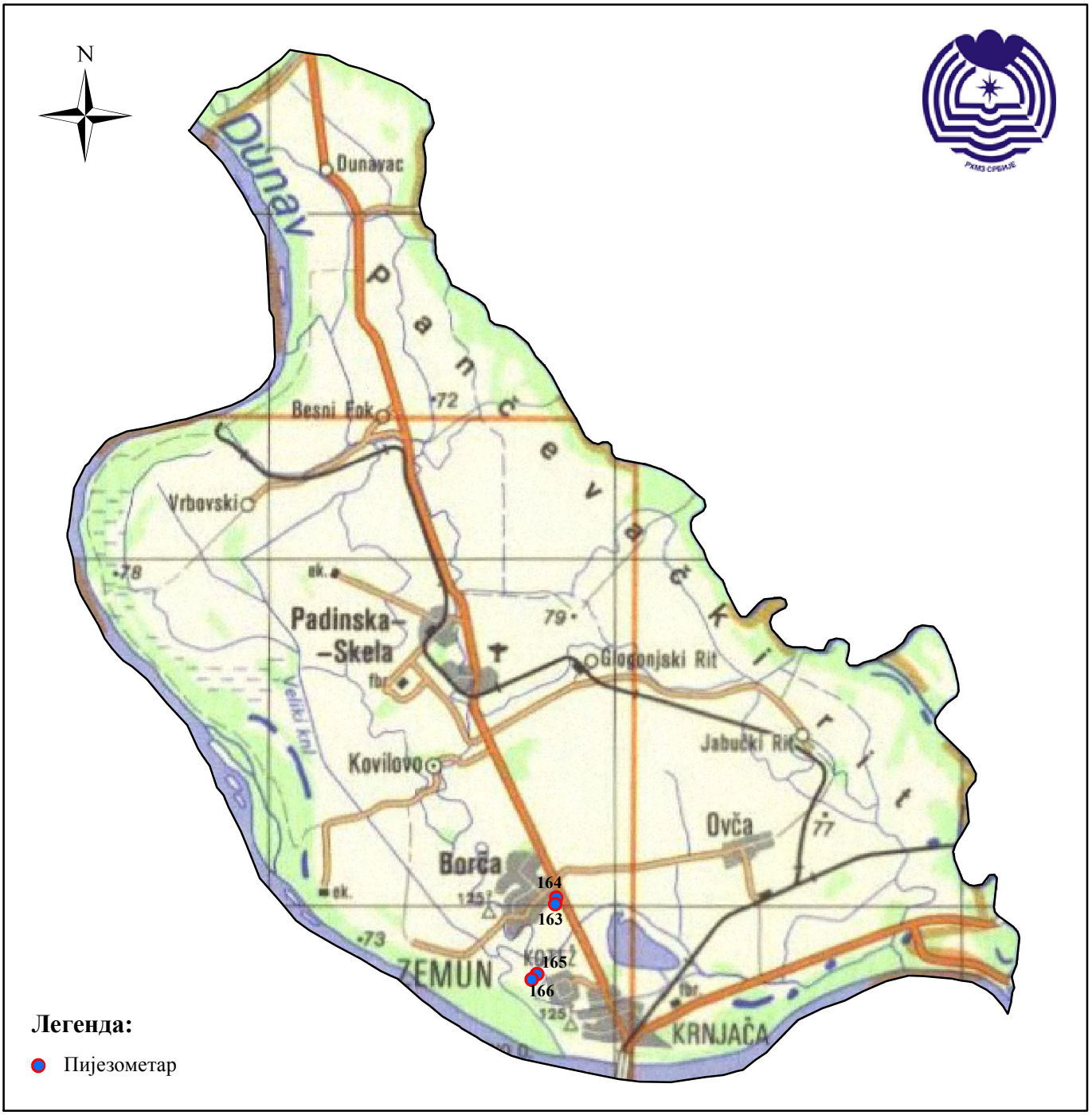

Шифра станице:	163	*Водно тело:* 29		*Кота 0 (мнм):*	73.79
Назив пијезометра:	Борча-дубок	D_GW_I_3		*Кота терена (мнм):*	73.39

Дан	*I*	*II*	*III*	*IV*	*V*	*VI*	*VII*	*VIII*	*IX*	*X*	*XI*	*XII*
1	418	415	399	329	325	315	347	375	391	390	392	385
2	414	417	393	329	325	317	347	375	391	390	391	386
3	411	423	390	329	326	318	348	377	391	390	391	384
4	416	424	397	330	326	320	350	378	391	391	392	382
5	413	418	398	330	325	322	351	379	392	390	392	382
6	402	415	398	330	323	323	353	379	392	391	393	388
7	402	404	396	331	321	319	354	378	389	392	393	389
8	408	396	382	332	321	306	355	379	389	392	394	387
9	413	389	381	331	323	308	356	380	389	392	394	387
10	418	389	382	330	324	310	357	382	390	392	393	384
11	422	388	378	330	324	312	359	382	389	392	393	385
12	427	384	377	329	324	314	359	382	389	392	392	386
13	417	383	370	329	321	316	357	380	389	396	392	386
14	400	382	367	330	320	317	359	381	389	396	393	386
15	394	384	369	330	320	320	361	382	390	396	392	386
16	398	389	372	330	321	323	362	383	390	396	389	386
17	395	396	377	331	317	322	363	384	391	396	389	
18	391	396	383	330	315	323	364	385	390	396	389	
19	388	396	372	327	316	327	365	385	391	396	390	
20	388	399	372	326	317	330	366	384	389	397	392	
21	391	406	375	325	316	330	368	382	387	397	392	
22	394	409	374	324	317	331	369	383	387	396	392	
23	402	412	368	324	317	333	370	385	387	394	392	
24	405	409	362	323	309	335	370	386	387	389	393	
25	402	389	360	322	303	338	370	387	387	386	392	
26	400	393	354	322	305	337	370	387	388	386	393	
27	403	398	352	322	305	339	369	388	388	386	392	
28	407	406	352	323	307	341	370	389	389	387	392	
29	406		353	325	309	343	371	389	389	387	392	
30	410		329	325	312	345	372	390	389	390	387	
31	415		330		314		374	391		392		
Мин.	427	424	399	332	326	345	374	391	392	397	394	
Ср.	405	400	373	328	318	324	361	383	389	392	392	
Макс.	388	382	329	322	303	306	347	375	387	386	387	

Год. макс:	*Ср. год:*	*Год. мин:*
Датум:	Т (°C) ДА	*Датум:*

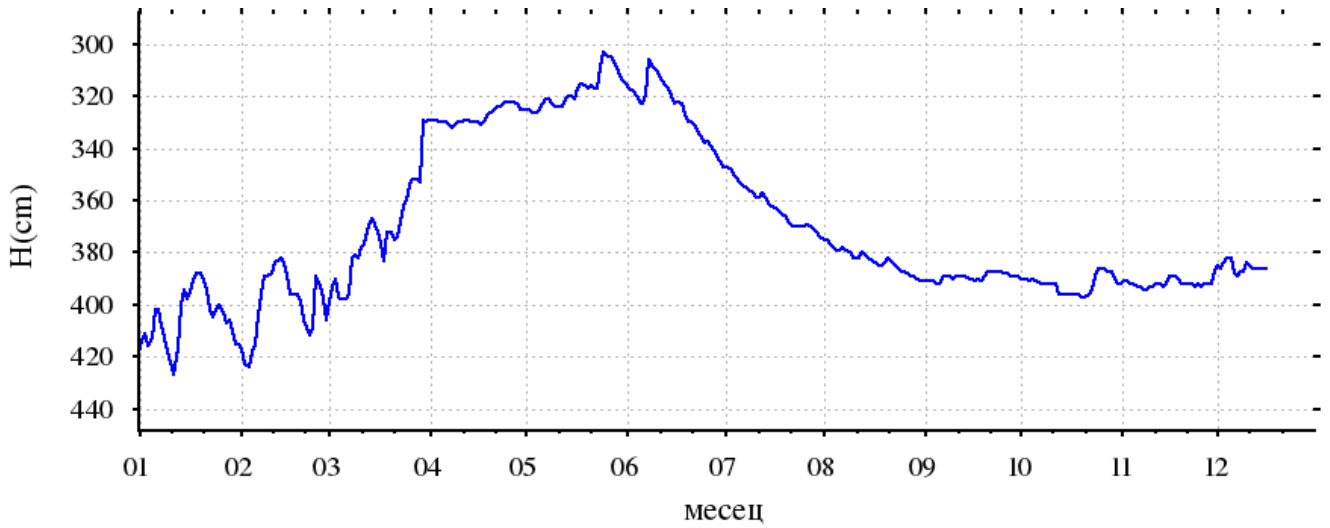

Шифра станице: 164 **Водно тело:** 29 **Кота 0 (мнм):** 72.52
Назив пијезометра: Борча D_GW_I_3 **Кота терена (мнм):** 72.20

Дан	I	II	III	IV	V	VI	VII	VIII	IX	X	XI	XII
1	340	350	333	328	320	305	335	370	386	394	388	384
10	344	342	330	325	315	308	355	376	387	392	384	378
20	346	335	325	320	310	320	362	382	388	390	380	375
Мин.	346	350	333	328	320	320	362	382	388	394	388	384
Ср.	343	342	329	324	315	311	351	376	387	392	384	379
Макс.	340	335	325	320	310	305	335	370	386	390	380	375

Год. макс: 305 *Ср. год:* 353 *Год. мин:* 394
Датум: 01.06.2017 T (°C) НЕ *Датум:* 01.10.2017

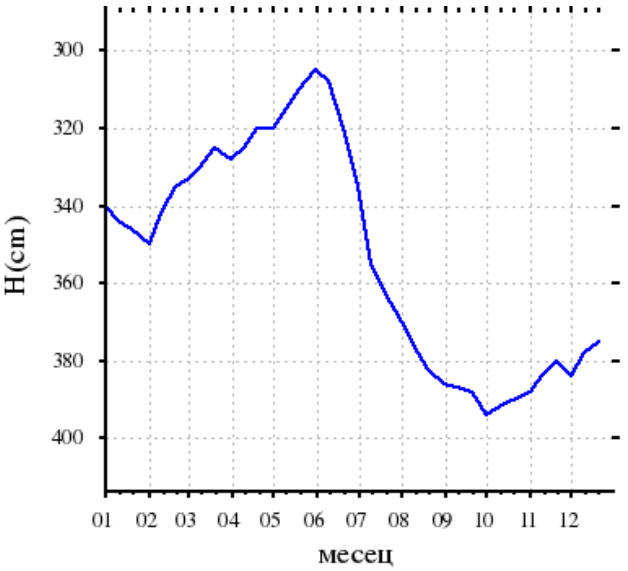

Шифра станице: 165 **Водно тело:** 29 **Кота 0 (мнм):** 71.76
Назив пијезометра: Чуварница-дубок D_GW_I_3 **Кота терена (мнм):** 71.34

Дан	I	II	III	IV	V	VI	VII	VIII	IX	X	XI	XII
1	130	138	110	100	120	133	165	204	216	218	187	150
5	132	128	104	104	118	135	170	210	214	214	183	146
10	134	125	100	106	116	140	180	212	216	206	180	136
15	132	115	98	114	114	142	185	214	218	190	176	128
20	134	110	100	116	117	150	178	218	222	184	174	124
25	135	106	103	118	125	156	190		220	185	172	120
Мин.	135	138	110	118	125	156	190		222	218	187	150
Ср.	133	120	103	110	118	143	178		218	200	179	134
Макс.	130	106	98	100	114	133	165		214	184	172	120

Год. макс: *Ср. год:* *Год. мин:*
Датум: T (°C) НЕ *Датум:*

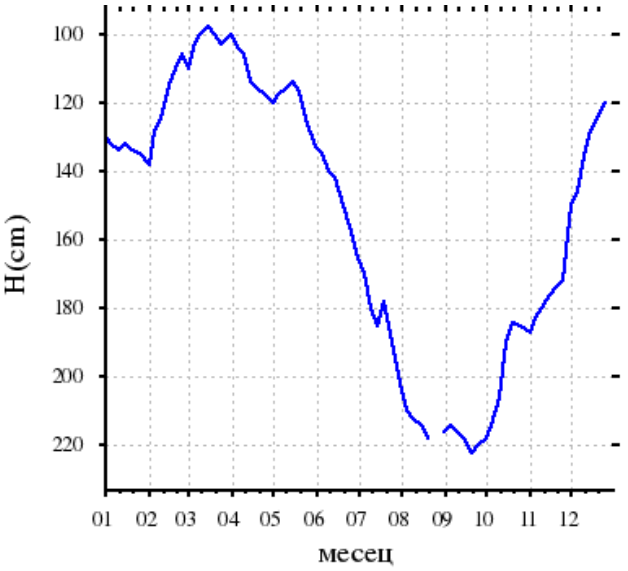

Шифра станице: 166 **Водно тело:** 29 **Кота 0 (мнм):** 71.88
Назив пијезометра: Чуварница D_GW_I_3 **Кота терена (мнм):** 71.51

Дан	I	II	III	IV	V	VI	VII	VIII	IX	X	XI	XII
1	132	140	112	102	122	135	168	206	218	220	189	152
5	134	130	106	106	120	137	172	212	216	216	185	148
10	136	127	102	108	118	143	182	214	218	208	182	138
15	134	117	100	116	116	145	187	216	220	192	178	130
20	136	112	102	118	115	152	180	220	224	186	176	126
25	137	108	105	120	127	157	194		222	187	174	122
Мин.	137	140	112	120	127	157	194		224	220	189	152
Ср.	135	122	105	112	120	145	181		220	202	181	136
Макс.	132	108	100	102	115	135	168		216	186	174	122

Год. макс: *Ср. год:* *Год. мин:*
Датум: T (°C) НЕ *Датум:*7

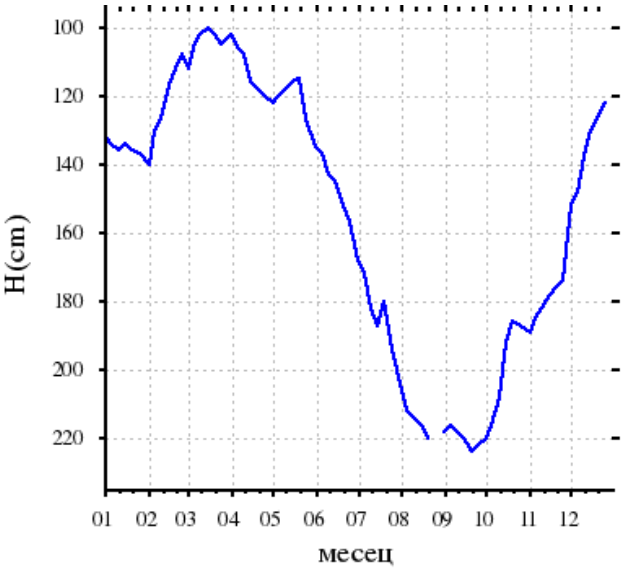

Назив водног тела : Неготин Кладово - алувион

Шифра водног тела : D GW I 6

Број водног тела : 31

Површина водног тела : 462,86 km^2

Број хидр. станица подземних вода : 4

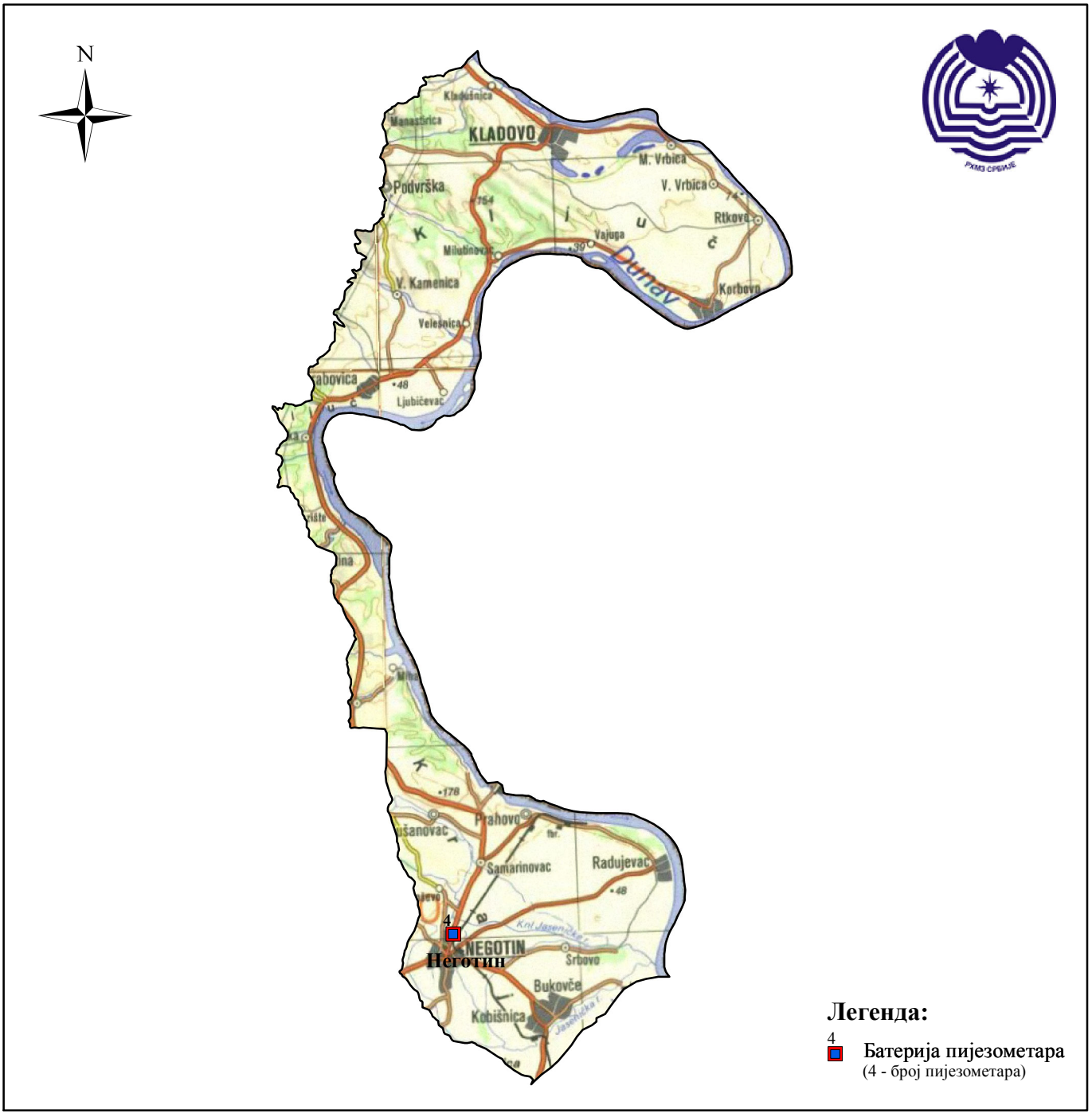

Шифра станице: Н-2 **Водно тело:** 31 **Кота 0 (мнм):** 42.36
Назив пијезометра: Неготин (Н-2) D_GW_I_6 **Кота терена (мнм):** 41.88

Дан	I	II	III	IV	V	VI	VII	VIII	IX	X	XI	XII
1	179	180	155	162	162	166	190	210	226	246	218	157
2	179	180	155	164	164	167	192	213	226	246	219	159
3	180	180	156	166	166	169	193	215	227	246	219	148
4	178	178	157	166	166	171	178	215	227	246	218	151
5	176	176	158	164	167	172	181	216	228	248	218	155
6	176	174	159	164	167	174	185	218	229	248	218	158
7	177	171	158	169	161	176	188	219	230	246	222	162
8	178	166	159	161	161	162	189	219	231	239	223	165
9	179	163	160	167	161	161	191	215	232	241	206	165
10	179	161	159	169	162	164	192	218	232	244	206	165
11	180	159	157	170	161	167	195	219	238	244	206	168
12	180	159	156	169	163	169	197	219	239	244	203	170
13	180	159	153	166	163	172	199	207	238	245	200	170
14	181	162	153	170	164	172	201	219	234	245	200	170
15	181	165	153	170	166	173	202	206	240	246	200	172
16	181	164	153	171	169	175	202	209	240	247	201	174
17	181	164	152	172	169	176	196	211	240	247	201	173
18	181	162	152	170	169	177	197	212	240	246	200	173
19	181	158	154	146	169	179	200	213	238	245	199	176
20	181	158	154	148	171	179	200	214	240	246	197	178
21	181	155	155	149	170	180	199	217	240	248	198	179
22	181	152	155	152	170	181	198	217	240	248	198	179
23	180	151	156	155	171	181	201	218	239	247	198	180
24	179	151	156	158	171	183	201	220	239	240	198	180
25	179	153	157	160	170	185	201	222	240	215	198	179
26	179	153	158	161	170	181	202	225	240	216	198	177
27	180	154	156	162	170	185	204	222	237	216	198	178
28	180	154	160	162	158	187	203	223	240	218	199	180
29	181		161	162	159	190	205	223	243	219	198	180
30	182		161	164	161	190	205	225	244	218	197	181
31	181		161		164		207	226		218		182
Мин.	182	180	161	172	171	190	207	226	244	248	223	182
Ср.	180	163	156	163	166	175	197	217	236	239	205	170
Макс.	176	151	152	146	158	161	178	206	226	215	197	148

Год. макс: 146 **Ср. год:** 189 **Год. мин:** 248
Датум: 19.04.2017 T (°C) НЕ **Датум:** 05.10.2017

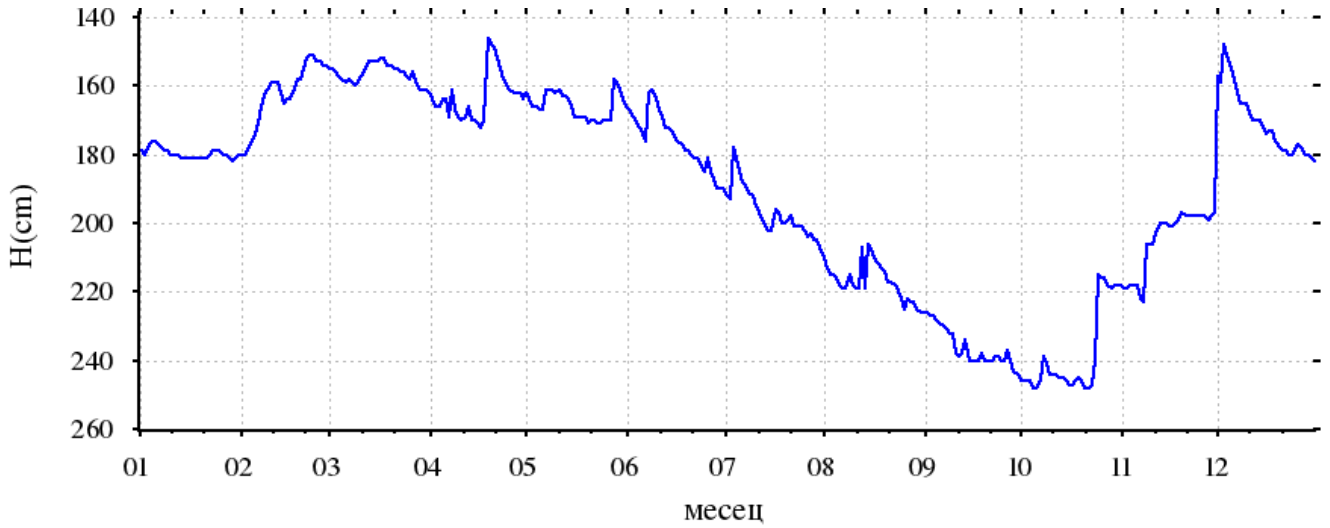

Шифра станице: Н-3 **Водно тело:** 31 **Кота 0 (мнм):** 42.36
Назив пијезометра: Неготин (Н-3) D_GW_I_6 **Кота терена (мнм):** 41.87

Дан	I	II	III	IV	V	VI	VII	VIII	IX	X	XI	XII
1	193	200	172	178	179	180	206	222	237	255	229	186
2	194	200	172	180	181	182	206	224	237	255	230	189
3	195	200	173	181	183	183	205	226	237	255	230	158
4	193	198	174	180	184	185	202	226	238	255	230	160
5	193	196	174	183	184	187	202	227	238	256	231	163
6	194	195	174	181	184	188	203	228	238	256	231	168
7	195	191	175	182	182	190	203	229	239	249	233	172
8	196	188	175	184	179	184	203	231	239	251	234	175
9	197	182	176	181	178	181	203	229	239	250	226	177
10	197	180	175	183	179	180	201	229	239	251	224	179
11	198	178	172	184	178	183	204	230	244	251	224	181
12	198	179	171	184	179	185	205	229	246	252	221	184
13	198	179	170	185	178	186	207	229	245	252	219	184
14	198	180	169	186	181	187	208	230	243	252	220	186
15	198	182	169	186	182	190	210	219	248	253	220	188
16	198	182	166	187	186	191	211	220	249	253	219	190
17	199	182	168	188	185	193	211	221	249	254	218	190
18	199	180	167	187	185	193	212	221	249	254	218	191
19	199	178	168	178	185	194	214	221	249	254	218	193
20	200	174	168	171	187	196	213	222	248	256	218	195
21	200	172	166	165	188	198	214	226	248	256	215	195
22	201	170	169	166	189	198	213	227	249	255	215	195
23	200	169	169	167	189	198	215	229	249	255	214	195
24	199	169	170	168	190	200	216	229	251	248	214	196
25	199	170	170	169	188	201	216	231	250	226	214	196
26	199	170	171	171	189	198	218	234	250	227	215	196
27	200	171	172	175	183	202	220	233	250	227	216	197
28	200	172	173	175	176	203	219	235	252	226	216	197
29	201		174	177	174	205	219	235	253	226	215	197
30	202		176	179	175	206	221	237	254	227	214	197
31	201		177		177		223	237		228		197
Мин.	202	200	177	188	190	206	223	237	254	256	234	197
Ср.	198	182	171	179	182	192	210	228	245	247	221	186
Макс.	193	169	166	165	174	180	201	219	237	226	214	158

Год. макс: 158 **Ср. год:** 204 **Год. мин:** 256
Датум: 03.12.2017 T (°C) НЕ **Датум:** 05.10.2017

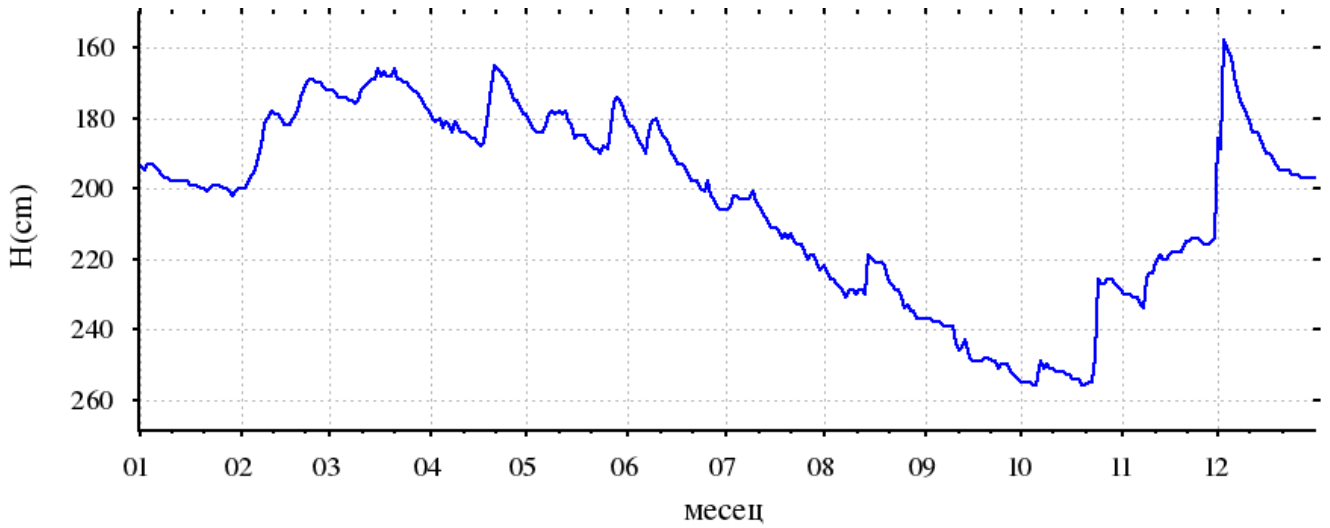

Шифра станице: Н-4 **Водно тело:** 31 **Кота 0 (мнм):** 42.35
Назив пијезометра: Неготин (Н-4) D_GW_I_6 **Кота терена (мнм):** 41.87

Дан	I	II	III	IV	V	VI	VII	VIII	IX	X	XI	XII
1	194	201	173	181	185	186	208	223	237	256	231	169
2	195	201	174	182	185	187	207	225	238	256	232	171
3	196	201	175	183	186	189	207	227	238	256	232	156
4	194	197	175	181	186	190	193	227	239	256	232	159
5	195	195	176	182	186	191	196	228	239	257	232	167
6	196	194	176	181	186	191	200	229	240	257	232	171
7	197	191	177	183	177	192	204	230	240	244	235	175
8	198	188	177	183	178	178	204	232	241	246	237	178
9	199	185	178	185	180	179	205	232	241	248	221	180
10	199	181	178	186	177	183	206	231	243	254	221	183
11	200	179	176	187	180	186	208	232	248	254	221	184
12	201	179	173	186	183	188	208	232	249	254	221	186
13	201	180	171	187	183	190	210	219	248	254	220	186
14	201	182	171	188	184	191	211	232	244	254	221	190
15	201	185	171	188	186	193	212	220	250	254	220	190
16	201	184	170	189	188	195	213	222	251	254	220	191
17	201	183	170	190	188	196	213	223	251	255	219	192
18	201	180	169	188	188	196	214	224	251	255	219	193
19	202	177	170	158	188	197	216	225	250	255	219	194
20	202	175	170	160	190	198	216	225	249	257	219	196
21	202	173	170	164	190	200	216	229	248	257	216	196
22	202	171	171	167	190	200	217	229	250	256	216	196
23	201	170	172	170	191	201	219	231	251	256	216	197
24	200	171	172	172	191	202	219	233	252	249	216	198
25	200	172	173	173	191	204	220	234	252	222	216	198
26	200	172	173	175	188	203	220	237	252	223	217	198
27	200	173	174	179	186	204	222	235	253	224	217	198
28	200	173	176	180	172	205	222	236	254	226	217	198
29	201		177	182	175	207	222	236	254	227	216	198
30	201		179	183	179	208	223	237	255	228	215	198
31	201		180		172		225	237		230		198
Мин.	202	201	180	190	191	208	225	237	255	257	237	198
Ср.	199	183	174	180	184	194	212	229	247	248	222	187
Макс.	194	170	169	158	172	178	193	219	237	222	215	156

Год. макс: 156 **Ср. год:** 205 **Год. мин:** 257
Датум: 03.12.2017 T (°C) НЕ **Датум:** 05.10.2017

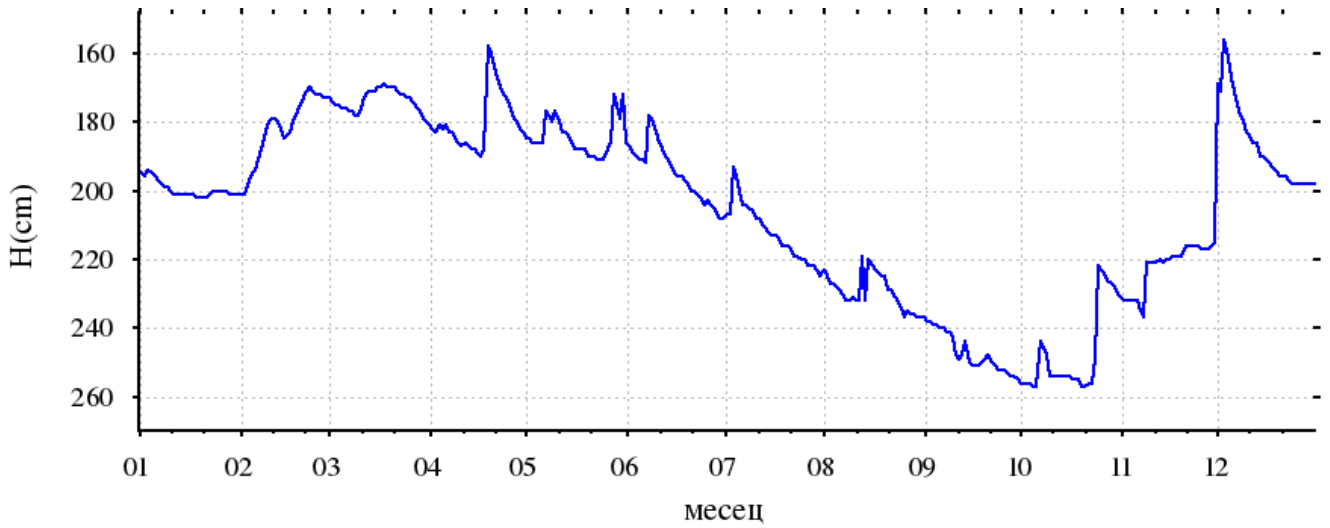

Назив водног тела : Кличевац
Шифра водног тела : D GW I 9
Број водног тела : 39
Површина водног тела : 604,28 km^2
Број хидр. станица подземних вода : 4

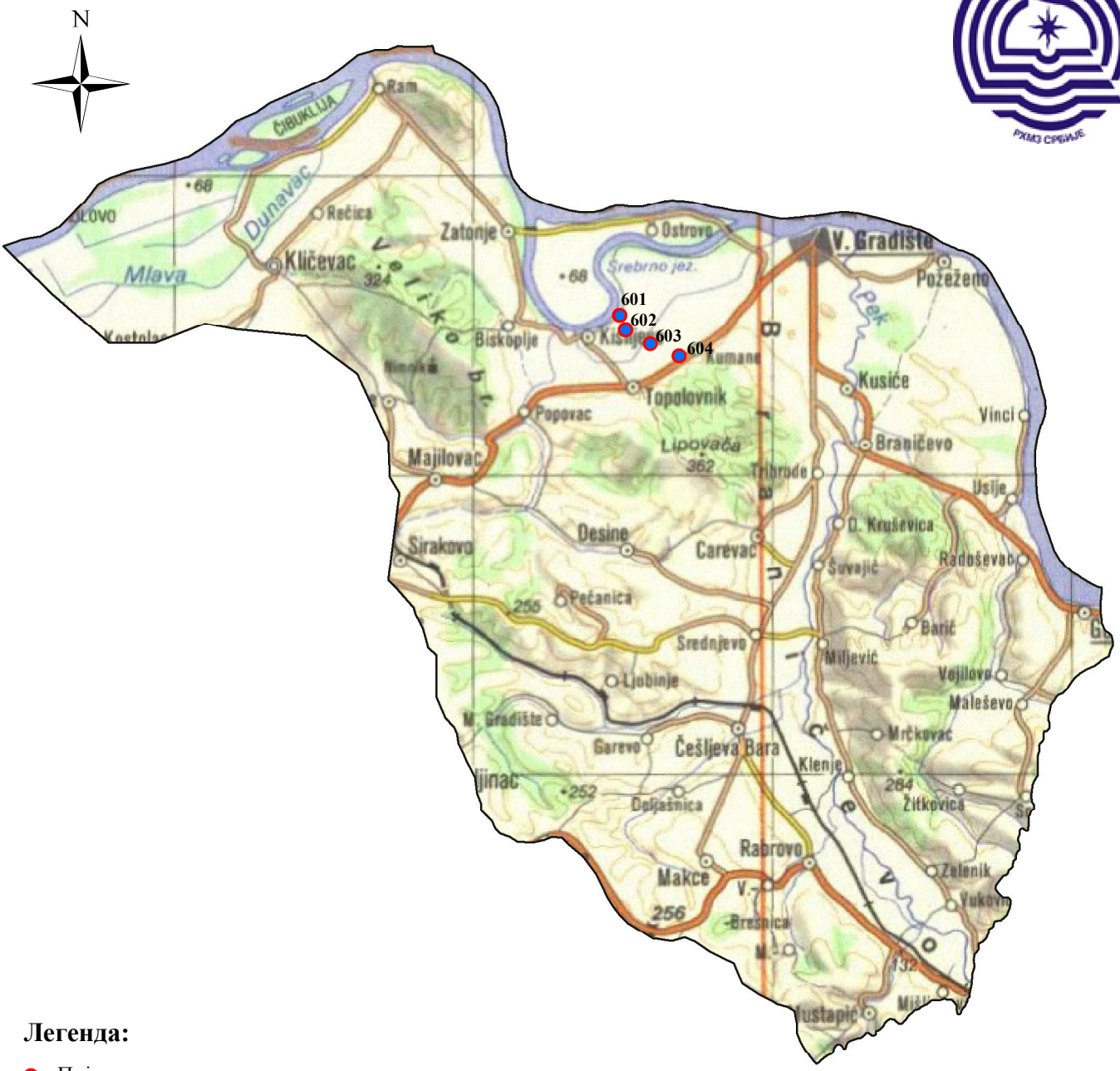

Легенда:

- Пијезометар

0 5 10 15 20km

Шифра станице: 602
Назив пијезометра: Влашки Гај

Водно тело: 39
D_GW_I_9

Кота 0 (мнм): 69.36
Кота терена (мнм): 68.85

Дан	I	II	III	IV	V	VI	VII	VIII	IX	X	XI	XII
1	310	323		317		329	351	395	414	416	411	408
10		316		320	323	334	366	406	415	416	410	405
20	318	314		320	325	344	383	411	417	415	409	400
Мин.		323		320		344	383	411	417	416	411	408
Ср.		318		319		336	367	404	415	416	410	404
Макс.		314		317		329	351	395	414	415	409	400

Год. макс: Ср. год: Год. мин:
Датум: T (°C) HE Датум:

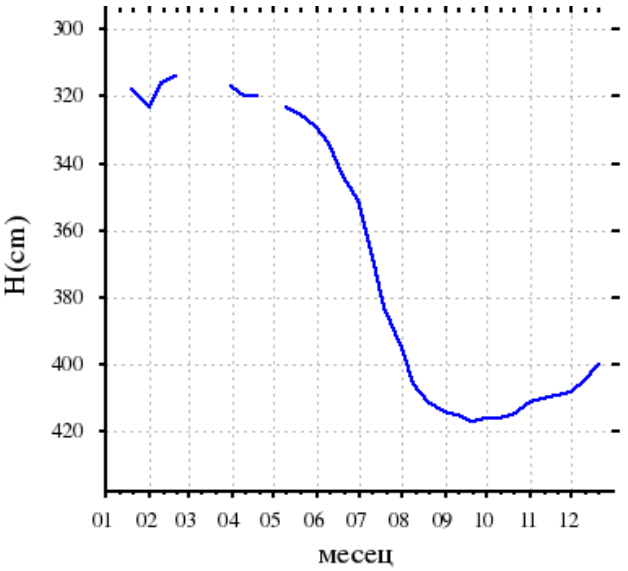

Шифра станице: 603
Назив пијезометра: Царине

Водно тело: 39
D_GW_I_9

Кота 0 (мнм): 70.99
Кота терена (мнм): 70.55

Дан	I	II	III	IV	V	VI	VII	VIII	IX	X	XI	XII
1	267	280		273		282	294	328	324	330	331	332
10		278		279	278	284	300	326	326	330	331	332
20	276	275		276	281	292	307	321	329	331	331	331
Мин.		280		279		292	307	328	329	331	331	332
Ср.		278		276		286	300	325	326	330	331	332
Макс.		275		273		282	294	321	324	330	331	331

Год. макс: Ср. год: Год. мин:
Датум: T (°C) HE Датум:

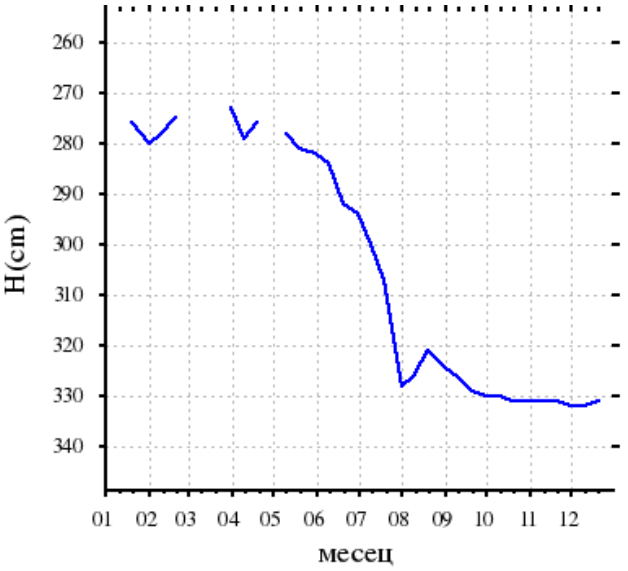

Шифра станице: 604
Назив пијезометра: Кумане

Водно тело: 39
D_GW_I_9

Кота 0 (мнм): 72.72
Кота терена (мнм): 72.18

Дан	I	II	III	IV	V	VI	VII	VIII	IX	X	XI	XII
1	268	285		275		293	324	376	409	441	441	425
10		278		270	277	278	349	386	424	447	448	426
20	275	275		273	281	305	367	386	434	452	439	426
Мин.		285		275		305	367	386	434	452	448	426
Ср.		279		273		292	347	383	422	447	443	426
Макс.		275		270		278	324	376	409	441	439	425

Год. макс: Ср. год: Год. мин:
Датум: T (°C) HE Датум:

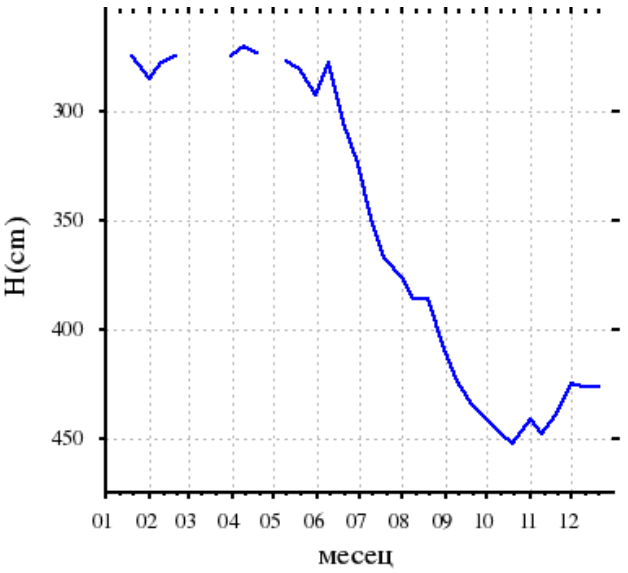

Назив водног тела : Костолац

Шифра водног тела : ML GW I 1

Број водног тела : 40

Површина водног тела : 1005,37 km^2

Број хидр. станица подземних вода : 4

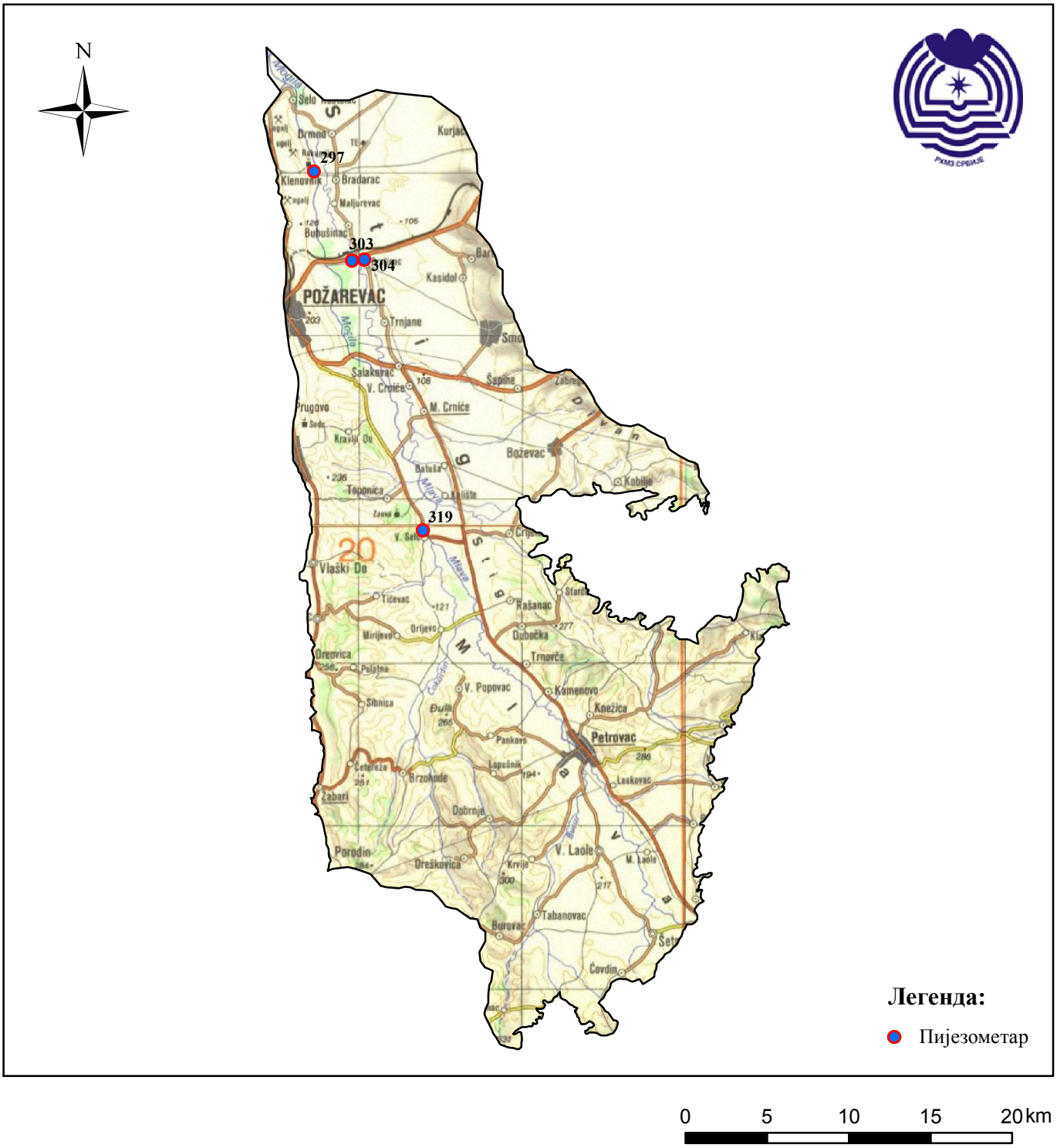

Шифра станице: **303** ***Водно тело:*** **40** ***Кота 0 (мнм):*** **78.76**
Назив пијезометра: **Братинац** **ML_GW_I_1** ***Кота терена (мнм):*** **78.36**

Дан	*I*	*II*	*III*	*IV*	*V*	*VI*	*VII*	*VIII*	*IX*	*X*	*XI*	*XII*
1	195	192		192		190	187	188	199	210	217	221
10		192		192	188	184	187	193	202	213	218	222
20	190	192		192	185	189	187	195	206	215	220	223
Мин.		192		192		190	187	195	206	215	220	223
Ср.		192		192		188	187	192	202	213	218	222
Макс.		192		192		184	187	188	199	210	217	221

Год. макс: ***Ср. год:*** ***Год. мин:***
Датум: T (°C)HE ***Датум:***

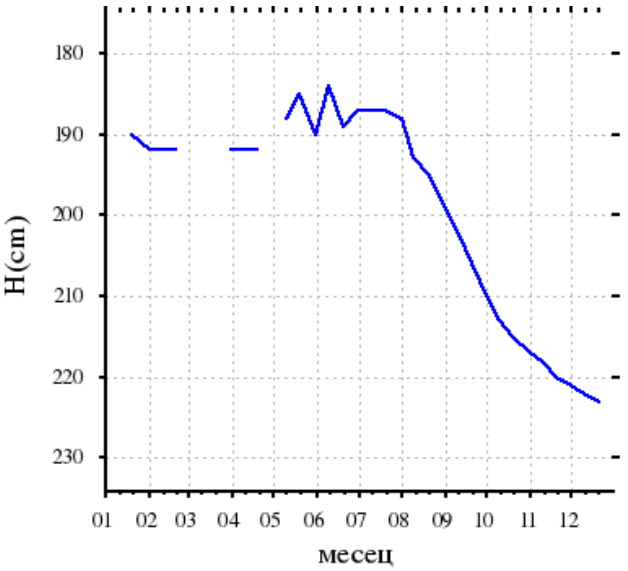

Шифра станице: **304** ***Водно тело:*** **40** ***Кота 0 (мнм):*** **88.16**
Назив пијезометра: **Братинац-село** **ML_GW_I_1** ***Кота терена (мнм):*** **87.66**

Дан	*I*	*II*	*III*	*IV*	*V*	*VI*	*VII*	*VIII*	*IX*	*X*	*XI*	*XII*
1	980	981		977		984	998	1016	1024	1029	1022	1015
10		980		981	974	982	1004	1020	1026	1028	1020	1011
20	980	977		978	976	990	1011	1023	1029	1027	1019	1010
Мин.		981		981		990	1011	1023	1029	1029	1022	1015
Ср.		979		979		985	1004	1020	1026	1028	1020	1012
Макс.		977		977		982	998	1016	1024	1027	1019	1010

Год. макс: ***Ср. год:*** ***Год. мин:***
Датум: T (°C) HE ***Датум:***

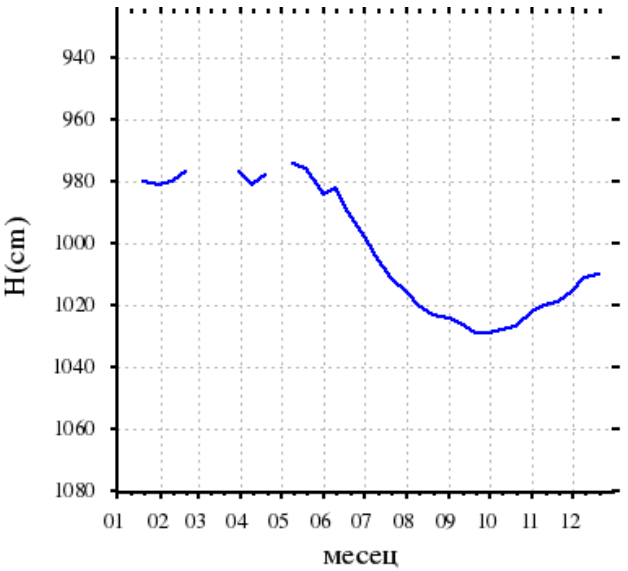

Шифра станице: **319** ***Водно тело:*** **40** ***Кота 0 (мнм):*** **96.55**
Назив пијезометра: **Велико Село** **ML_GW_I_1** ***Кота терена (мнм):*** **95.95**

Дан	*I*	*II*	*III*	*IV*	*V*	*VI*	*VII*	*VIII*	*IX*	*X*	*XI*	*XII*
1	362	360		336		339	370	381	392	399	396	386
10		357		339	335	344	373	386	394	399	394	375
20	366	358		335	337	351	377	389	396	399	394	366
Мин.		360		339			377	389	396	399	396	386
Ср.		358		337			373	385	394	399	395	376
Макс.		357		335			370	381	392	399	394	366

Год. макс: ***Ср. год:*** ***Год. мин:***
Датум: T (°C) HE ***Датум:***

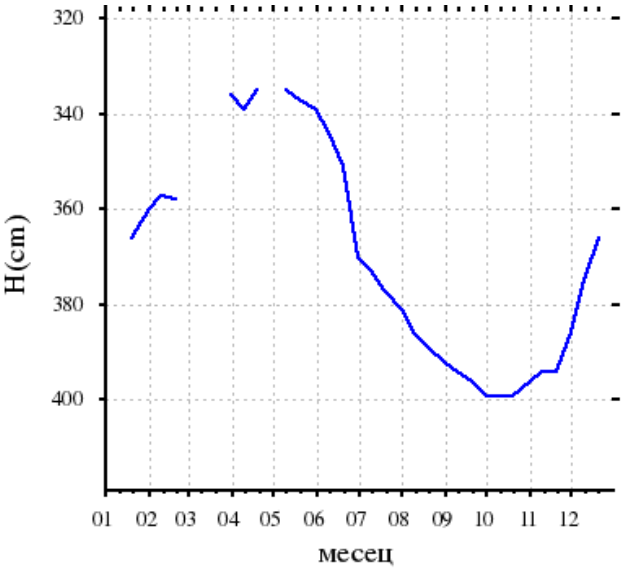

Назив водног тела : Велика Морава алувион - лева обала
Шифра водног тела : VMOR GW I 1
Број водног тела : 63
Површина водног тела : 468,26 km^2
Број хидр. станица подземних вода : 27

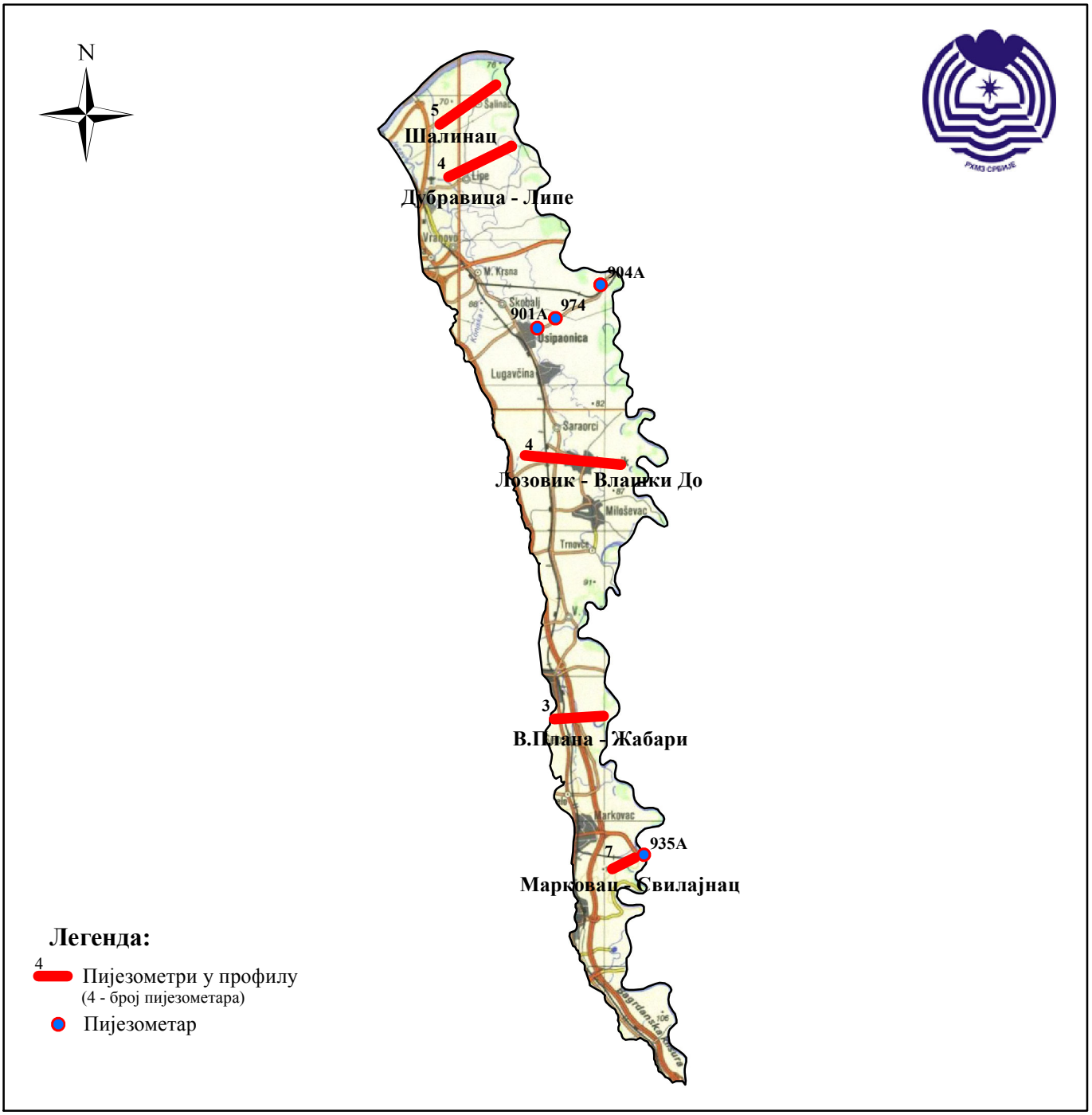

Шифра станице: ПЛ-111 **Водно тело:** 63 **Кота 0 (мнм):**
Назив пијезометра: Шалинац VMOR_GW_I_1 **Кота терена (мнм):**

Дан	I	II	III	IV	V	VI	VII	VIII	IX	X	XI	XII
1	415	427	388	372	405	394	430	445	452	432	431	416
2	414	426	384	376	404	396	430	445	453	429	431	416
3	415	426	382	381	404	398	429	445	453	427	430	416
4	416	426	381	384	403	400	429	445	450	427	430	413
5	416	425	378	387	400	402	431	446	452	427	430	402
6	417	425	373	389	385	403	432	446	453	428	428	394
7	418	422	366	392	376	405	434	447	454	428	428	394
8	419	421	361	393	370	402	434	442	455	428	428	396
9	420	415	361	395	368	398	434	443	454	430	428	397
10	421	411	360	396	367	402	435	446	451	431	429	398
11	422	404	358	397	364	403	436	448	452	432	429	399
12	423	393	359	399	364	405	437	449	452	432	429	400
13	424	378	361	399	366	406	438	447	449	433	428	402
14	424	375	362	401	369	408	438	443	448	433	427	403
15	424	379	362	401	370	408	439	442	448	434	427	403
16	423	382	353	403	369	409	439	443	448	434	426	401
17	423	383	343	404	369	411	440	443	450	435	426	395
18	423	384	331	405	367	412	440	444	450	434	425	376
19	422	386	338	407	365	412	441	445	448	435	424	348
20	421	390	348	405	366	414	442	447	448	435	423	335
21	421	392	359	406	368	416	443	446	446	436	422	328
22	422	392	367	406	367	417	443	446	444	436	420	329
23	422	394	373	405	369	419	443	447	443	436	418	333
24	423	395	377	403	374	421	444	448	443	436	417	335
25	424	396	378	403	377	422	445	449	443	433	417	328
26	424	397	372	402	381	423	441	450	441	432	417	328
27	425	395	370	401	384	424	441	450	439	433	417	336
28	428	394	368	401	386	425	442	451	438	433	418	339
29	427		367	401	389	427	443	451	437	433	418	340
30	428		366	402	390	428	445	451	435	432	417	343
31	428		368		393		445	451		432		342
Мин.	428	427	388	407	405	428	445	451	455	436	431	416
Ср.	422	401	365	397	378	410	438	446	448	432	425	374
Макс.	414	375	331	372	364	394	429	442	435	427	417	328

Год. макс: 328 **Ср. год:** 411 **Год. мин:** 455
Датум: 21.12.2017 T (°C) ДА **Датум:** 08.09.2017

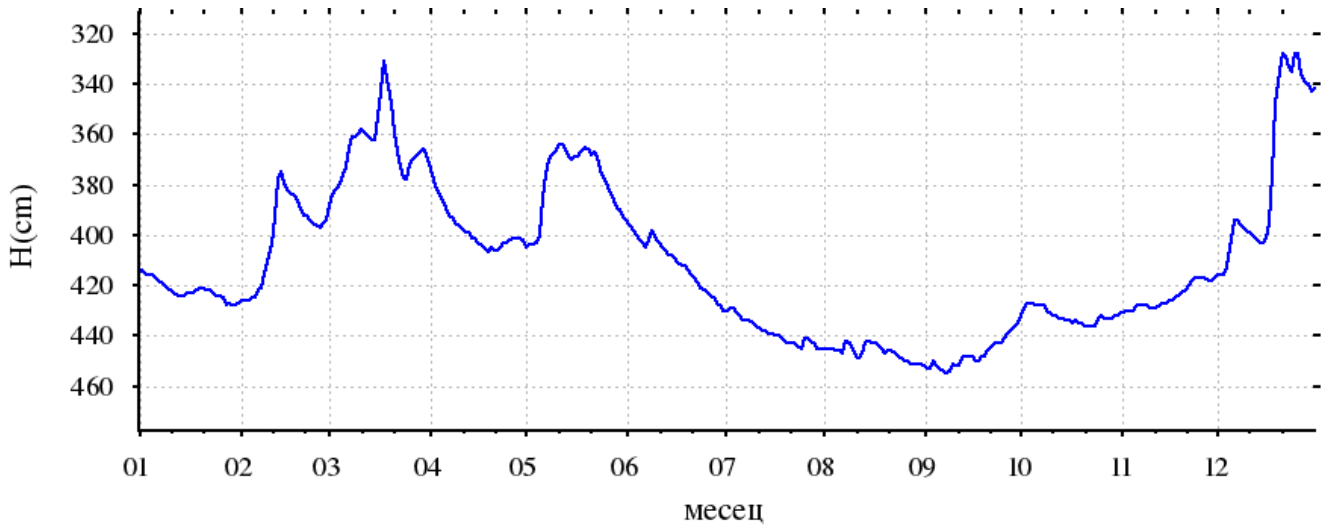

Шифра станице:	**ПЛ-133**	*Водно тело:* **63**	*Кота 0 (мнм):*	**86.24**
Назив пијезометра:	**Лозовик-Влашки До**	**VMOR_GW_I_1**	*Кота терена (мнм):*	**85.84**

Дан	*I*	*II*	*III*	*IV*	*V*	*VI*	*VII*	*VIII*	*IX*	*X*	*XI*	*XII*
1	440	450	451	450	452	456	463	488	500	509	515	518
2	440	450	451	450	452	456	463	488	500	509	514	518
3	441	450	451	450	452	457	464	490	501	509	515	518
4	441	450	451	451	452	457	465	490	501	510	515	518
5	442	450	450	450	452	458	465	490	501	510	515	518
6	443	451	450	450	451	458	467	491	502	510	515	518
7	443	452	451	450	450	456	467	491	502	510	515	517
8	443	452	452	451	450	453	468	491	502	510	515	517
9	443	452	451	451	450	452	469	492	503	511	516	517
10	443	452	451	450	450	451	469	492	504	511	515	517
11	443	453	451	451	450	451	470	492	504	511	515	517
12	443	453	451	450	450	451	471	492	504	512	515	517
13	442	453	452	451	451	452	472	493	504	512	516	517
14	444	453	452	452	452	453	472	493	504	513	516	516
15	445	452	451	451	452	453	474	493	505	513	516	516
16	445	451	450	452	452	454	474	493	505	513	516	517
17	446	451	450	452	452	454	476	494	506	513	516	517
18	446	451	449	451	452	455	476	494	505	513	516	517
19	447	451	450	452	452	456	477	494	506	513	517	517
20	447	451	450	453	453	457	479	495	506	513	517	517
21	447	450	449	452	453	457	481	495	506	514	517	517
22	447	450	450	451	453	458	481	495	506	513	517	517
23	446	450	450	452	453	458	482	496	507	514	517	516
24	447	451	451	452	453	459	482	497	507	514	517	516
25	448	452	450	451	453	459	482	497	507	514	517	516
26	448	450	450	451	453	460	482	497	507	513	518	515
27	449	450	451	451	454	460	483	498	508	513	518	515
28	450	449	450	452	455	460	484	498	508	513	518	515
29	450		450	452	455	461	485	499	508	514	517	516
30	450		451	452	456	462	485	500	508	515	518	516
31	450		450		456		487	500		515		516
Мин.	450	453	452	453	456	462	487	500	508	515	518	518
Ср.	445	451	451	451	452	456	475	494	505	512	516	517
Макс.	440	449	449	450	450	451	463	488	500	509	514	515

Год. макс:	440	*Ср. год:*	477	*Год. мин:*	518
Датум:	02.01.2017	T (°C)	ДА	*Датум:*	06.12.2017

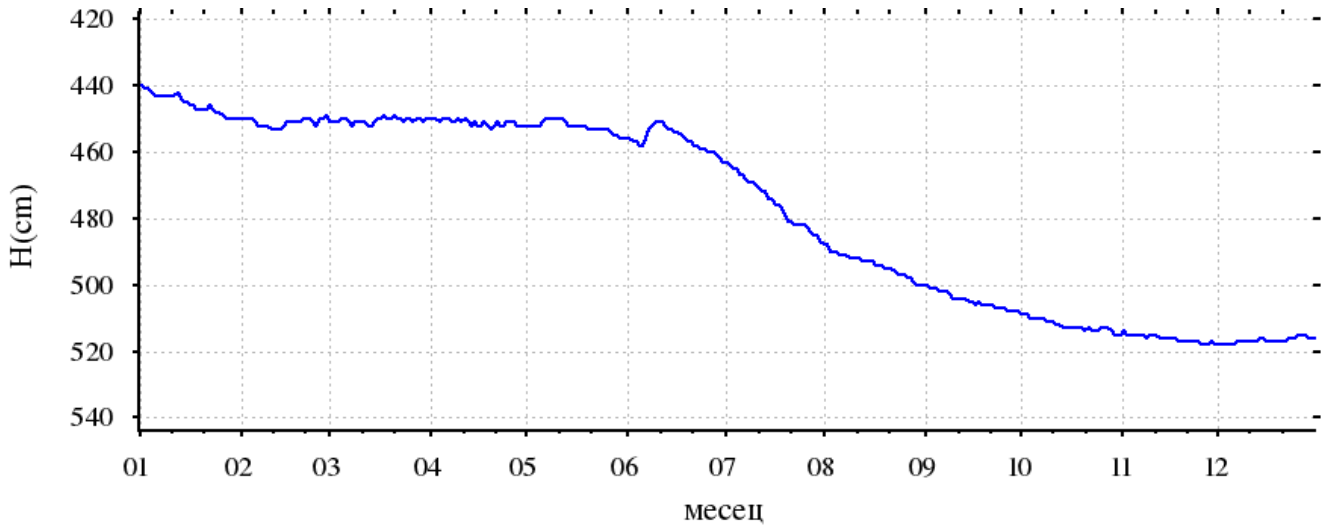

Шифра станице:	**ПЛ-141**	*Водно тело:* **63**	*Кота 0 (мнм):*	**96.85**
Назив пијезометра:	**В.Плана-Жабари**	**VMOR_GW_I_1**	*Кота терена (мнм):*	**96.45**

Дан	*I*	*II*	*III*	*IV*	*V*	*VI*	*VII*	*VIII*	*IX*	*X*	*XI*	*XII*
1	777	782	777	773	784		808	838				
2	777	782	778	773	788		807	841				
3	777	782	778	773	792		805	845				
4	778	782	778	773	790		804	847				
5	778	782	777	773	791		804	847				
6	778	782	777	773	796		811	852				
7	779	783	777	773	799		811	851				
8	779	783	777	779	796		814	844				
9	780	783	778	783	798		812	846				
10	780	783	777	782	801		821	852				
11	780	783	777	780	805		822	852				
12	780	783	777	785			824	846				
13	780	782	777	784			826	843				
14	779	782	777	782			825	841				
15	781	781	777	781			826	839				
16	781	781	776	782			821	839				
17	780	780	776	781			826	838				
18	781	779	775	782			828	843				
19	781	779	774	783			831	842				
20	781	779	774	784			832	844				
21	781	779	774	781			836	842				
22	781	778	774	781			837	840				
23	781	778	773	781			835	840				
24	780	777	773	782			842	839				
25	781	778	774	782			843	841				
26	782	779	773	783			834	844				
27	782	778	773	785			831	843				
28	781	778	773	784			828	847				
29	781		773	787			828	846				844
30	782		773	785			833					844
31	782		773				834					843
Мин.	782	783	778	787			843					
Ср.	780	781	775	780			824					
Макс.	777	777	773	773			804					

Год. макс:	*Ср. год:*	*Год. мин:*
Датум:	T (°C) HE	*Датум:*

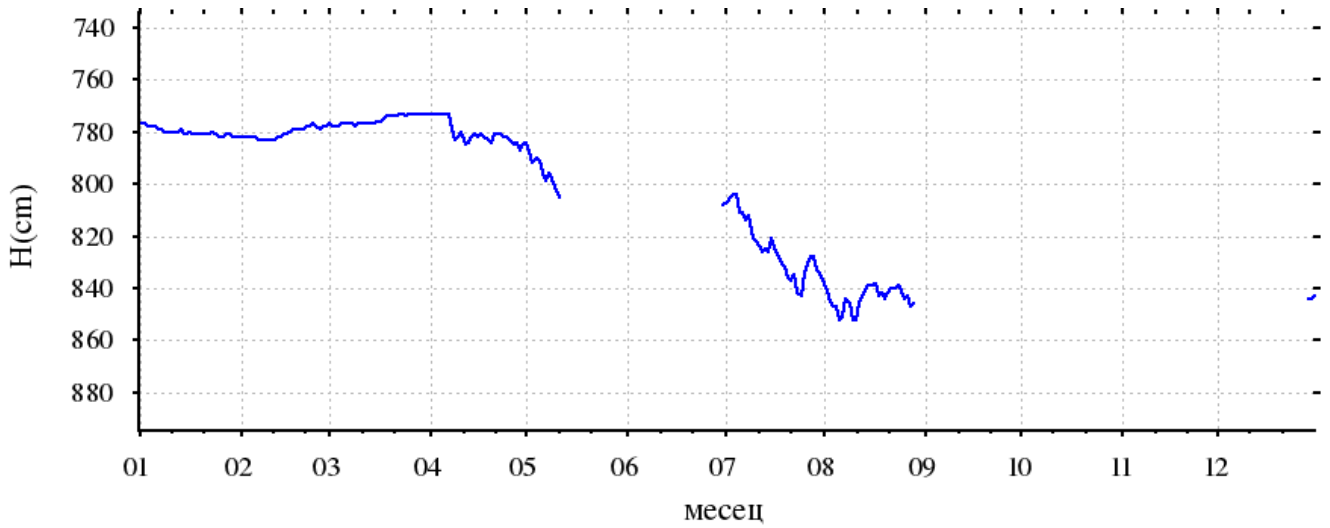

Шифра станице: ПЛ-114 **Водно тело:** 63 **Кота 0 (мнм):** 69.19
Назив пијезометра: Шалинац VMOR_GW_I_1 **Кота терена (мнм):**

Дан	I	II	III	IV	V	VI	VII	VIII	IX	X	XI	XII
1	243	248		243		243	258	270	280	280	273	267
10		243		243	239	245	260	274	282	278	271	263
20	246	243		242	243	252	268	276	282	276	269	264
Мин.		248		243		252	268	276	282	280	273	267
Ср.		245		243		247	262	273	281	278	271	265
Макс.		243		242		243	258	270	280	276	269	263

Год. макс: *Ср. год:* *Год. мин:*
Датум: T (°C) *Датум:*

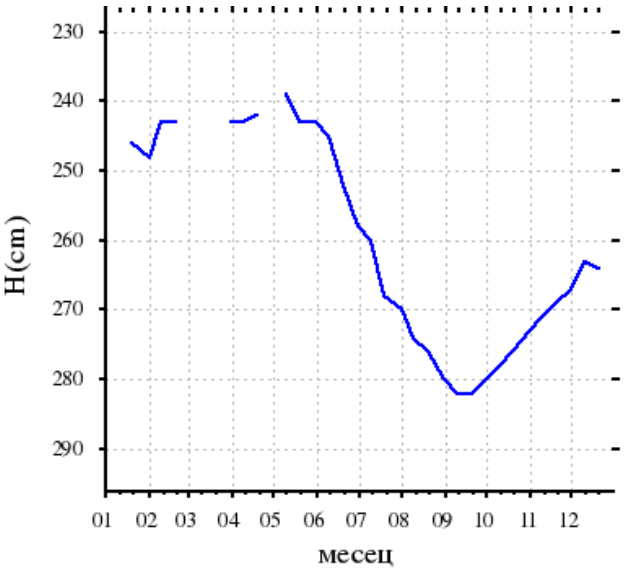

Шифра станице: 901А **Водно тело:** 63 **Кота 0 (мнм):** 78.37
Назив пијезометра: Осипаоница село VMOR_GW_I_1 **Кота терена (мнм):** 77.52

Дан	I	II	III	IV	V	VI	VII	VIII	IX	X	XI	XII
1	355	356	360	362	364	361	378		400	404	405	401
10	358	357	362	364	361	368	385		402	406	403	402
20	357	359	362	365	357	373	392		402	407	401	402
Мин.	358	359	362	365	364	373	392		402	407	405	402
Ср.	357	357	361	364	361	367	385		401	406	403	402
Макс.	355	356	360	362	357	361	378		400	404	401	401

Год. макс: *Ср. год:* *Год. мин:*
Датум: T (°C) НЕ *Датум:*

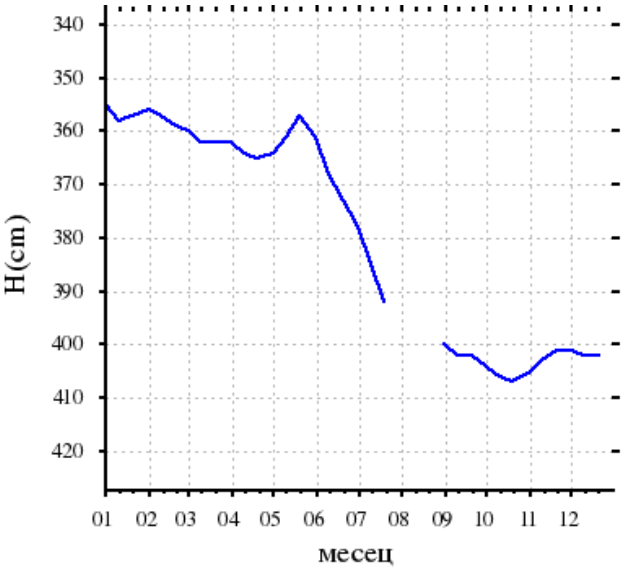

Шифра станице: 904А **Водно тело:** 63 **Кота 0 (мнм):** 79.81
Назив пијезометра: Осипаоница-водна зајед. VMOR_GW_I_1 **Кота терена (мнм):** 79.11

Дан	I	II	III	IV	V	VI	VII	VIII	IX	X	XI	XII
1	906	921	901	881	884	889	903		947	953	955	952
10	916	918	899	885	886	890	914		951	955	957	946
20	923	903	884	884	888	897	921		953	955	956	934
Мин.	923	921	901	885	888	897	921		953	955	957	952
Ср.	915	914	895	883	886	892	913		950	954	956	944
Макс.	906	903	884	881	884	889	903		947	953	955	934

Год. макс: *Ср. год:* *Год. мин:*
Датум: T (°C) НЕ *Датум:*

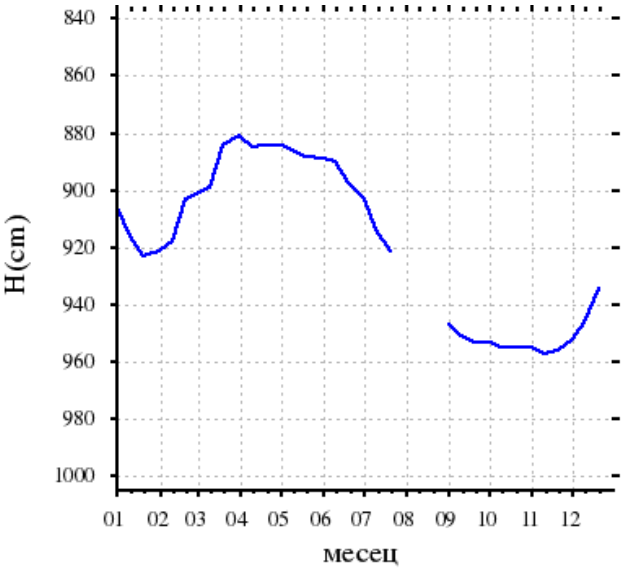

Шифра станице: 974 **Водно тело:** 63 **Кота 0 (мнм):** 78.72
Назив пијезометра: Осипаоница-поље VMOR_GW_I_1 **Кота терена (мнм):** 77.90

Дан	I	II	III	IV	V	VI	VII	VIII	IX	X	XI	XII
1	489	491	497	497	497	499	505	499	523	527	532	534
10	490	493	498	498	498	500	510	500	526	529	534	535
20	492	496	499	498	498	502	514	502	526	539	534	537
Мин.	492	496	499	498	498	502	514	502	526	539	534	537
Ср.	490	493	498	498	498	500	510	500	525	532	533	535
Макс.	489	491	497	497	497	499	505	499	523	527	532	534

Год. макс: 489 *Ср. год:* 509 *Год. мин:* 539
Датум: 01.01.2017 T (°C) HE *Датум:* 20.10.2017

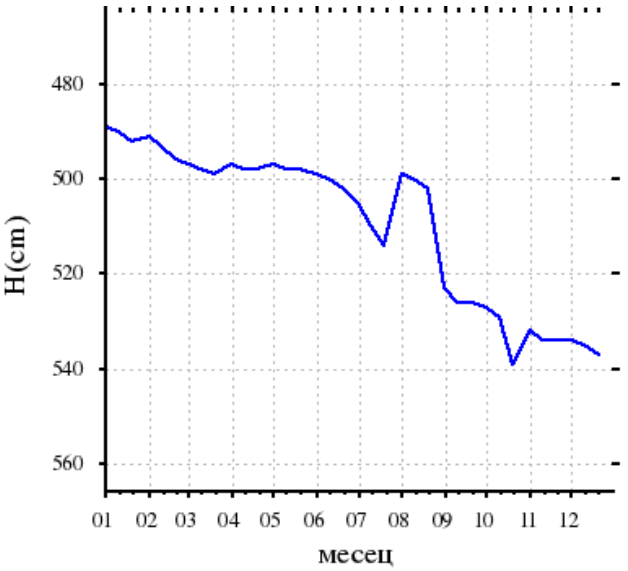

Шифра станице: ПЛ-112 **Водно тело:** 63 **Кота 0 (мнм):**
Назив пијезометра: Шалинац VMOR_GW_I_1 **Кота терена (мнм):**

Дан	I	II	III	IV	V	VI	VII	VIII	IX	X	XI	XII
1	170	174		164		161	181	190	198	193	188	179
10		177		165	156	164	183	192	198	191	186	176
20	172	170		163	155	172	188	194	197	192	184	172
Мин.		177		165		172	188	194	198	193	188	179
Ср.		174		164		166	184	192	198	192	186	176
Макс.		170		163		161	181	190	197	191	184	172

Год. макс: *Ср. год:* *Год. мин:*
Датум: T (°C) HE *Датум:*

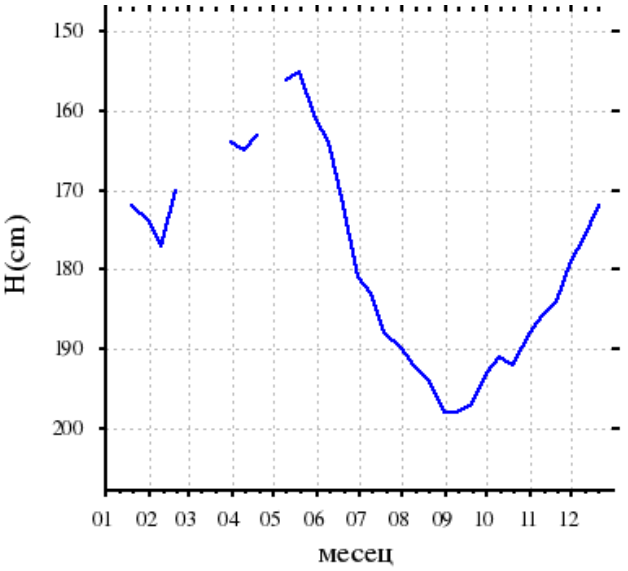

Шифра станице: ПЛ-113 **Водно тело:** 63 **Кота 0 (мнм):**
Назив пијезометра: Шалинац VMOR_GW_I_1 **Кота терена (мнм):**

Дан	I	II	III	IV	V	VI	VII	VIII	IX	X	XI	XII
1	129	131		125		120	139	150	158	157	152	146
10		135		124	118	124	142	151	159	155	151	143
20	130	132		122	117	130	150	153	159	155	149	142
Мин.		135		125		130	150	153	159	157	152	146
Ср.		133		124		125	144	151	159	156	151	144
Макс.		131		122		120	139	150	158	155	149	142

Год. макс: *Ср. год:* *Год. мин:*
Датум: T (°C) HE *Датум:*

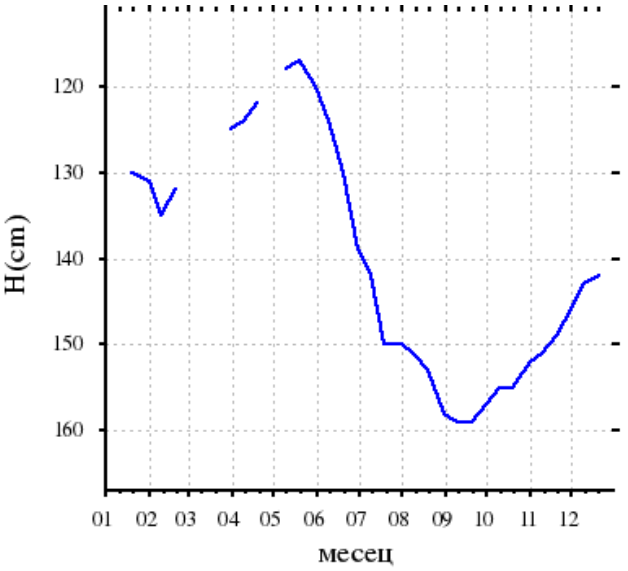

Шифра станице: ПЛ-115 **Водно тело:** 63 **Кота 0 (мнм):** 70.29
Назив пијезометра: Шалинац VMOR_GW_I_1 **Кота терена (мнм):**

Дан	I	II	III	IV	V	VI	VII	VIII	IX	X	XI	XII
1	171	175		172		172	188	200	210	203	198	193
10		167		171	166	173	190	202	209	204	196	193
20	174	170		170	175	180	198	204	206	200	195	195
Мин.		175		172		180	198	204	210	204	198	195
Ср.		171		171		175	192	202	208	202	196	194
Макс.		167		170		172	188	200	206	200	195	193

Год. макс: *Ср. год:* *Год. мин:*
Датум: T (°C) НЕ *Датум:*

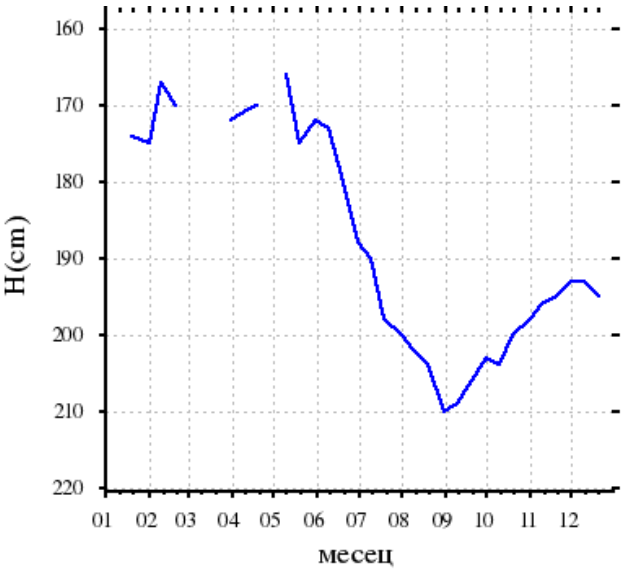

Шифра станице: ПЛ-123 **Водно тело:** 63 **Кота 0 (мнм):** 71.67
Назив пијезометра: Дубравица-Липе VMOR_GW_I_1 **Кота терена (мнм):**

Дан	I	II	III	IV	V	VI	VII	VIII	IX	X	XI	XII
1	302	306		303		303	317	330	344	356	361	362
10		300		305	300	307	322	336	348	358	362	360
20	305	303		302	302	312	324	340	352	360	363	359
Мин.		306		305		312	324	340	352	360	363	362
Ср.		303		303		307	321	335	348	358	362	360
Макс.		300		302		303	317	330	344	356	361	359

Год. макс: *Ср. год:* *Год. мин:*
Датум: T (°C) НЕ *Датум:*

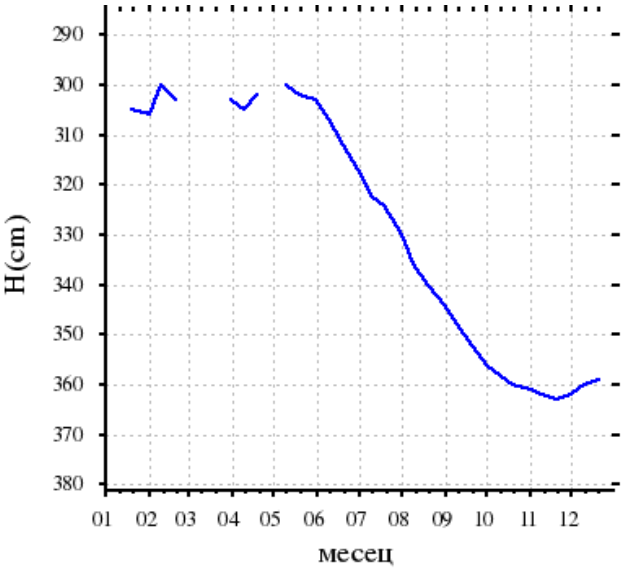

Шифра станице: ПЛ-124 **Водно тело:** 63 **Кота 0 (мнм):**
Назив пијезометра: Дубравица-Липе VMOR_GW_I_1 **Кота терена (мнм):**

Дан	I	II	III	IV	V	VI	VII	VIII	IX	X	XI	XII
1	250	255		247		252	271	290	303	306	299	290
10		243		248	244	253	277	295	305	306	295	286
20	253	242	219	248	246	261	284	298	307	305	293	285
Мин.		255		248		261	284	298	307	306	299	290
Ср.		247		248		255	277	294	305	306	296	287
Макс.		242		247		252	271	290	303	305	293	285

Год. макс: *Ср. год:* *Год. мин:*
Датум: T (°C) НЕ *Датум:*

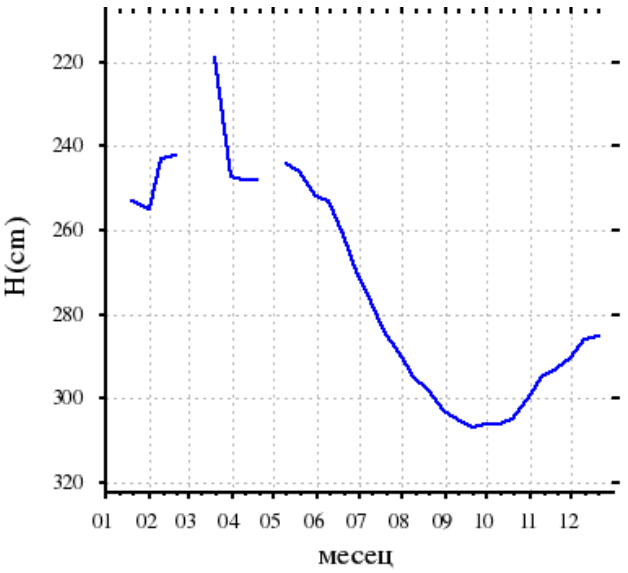

Шифра станице: ПЛ-134 **Водно тело:** 63 **Кота 0 (мнм):** 87.36
Назив пијезометра: Лозовик-Влашки До VMOR_GW_I_1 **Кота терена (мнм):** 86.93

Дан	I	II	III	IV	V	VI	VII	VIII	IX	X	XI	XII
1						447	451	467	479	487	492	496
10						439	455	471	482	489	494	497
20						445	461	475	485	491	495	498
Мин.						447	461	475	485	491	495	498
Ср.						444	456	471	482	489	494	497
Макс.						439	451	467	479	487	492	496

Год. макс: *Ср. год:* *Год. мин:*
Датум: T (°C) НЕ *Датум:*

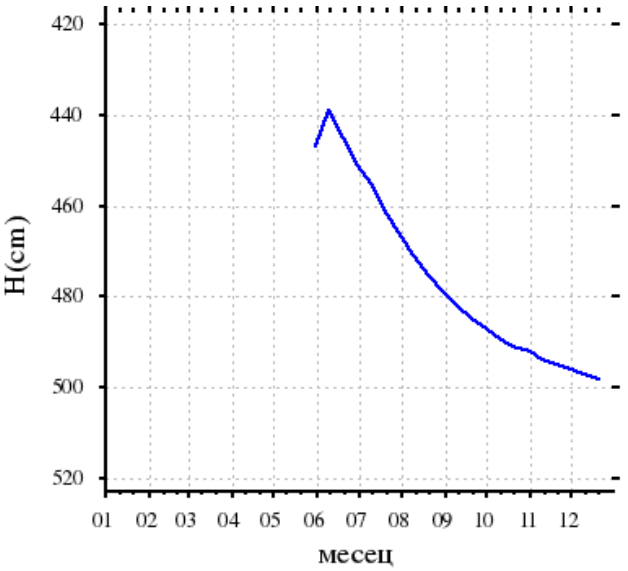

Шифра станице: ПЛ-135 **Водно тело:** 63 **Кота 0 (мнм):**
Назив пијезометра: Лозовик-Влашки До VMOR_GW_I_1 **Кота терена (мнм):**

Дан	I	II	III	IV	V	VI	VII	VIII	IX	X	XI	XII
1						828	830	853	853	860	867	873
10						822	833	853	852	862	869	875
20						829	837	854	856	864	871	877
Мин.						829	837	854	856	864	871	877
Ср.						826	833	853	854	862	869	875
Макс.						822	830	853	852	860	867	873

Год. макс: *Ср. год:* *Год. мин:*
Датум: T (°C) НЕ *Датум:*

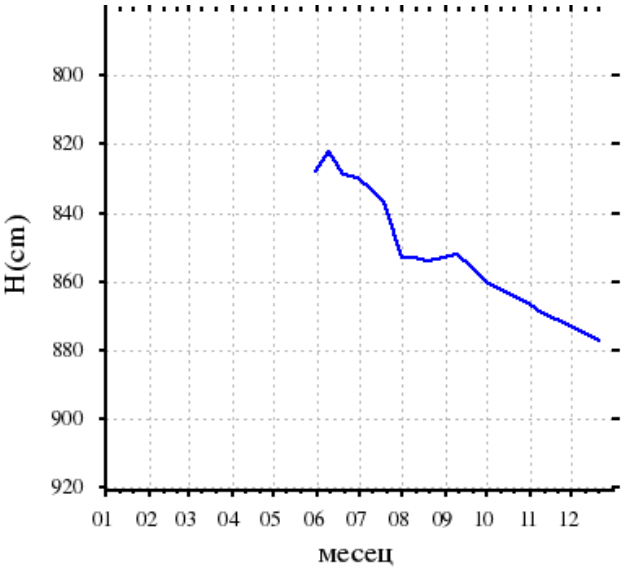

Шифра станице: ПЛ-142 **Водно тело:** 63 **Кота 0 (мнм):** 96.06
Назив пијезометра: В.Плана-Жабари VMOR_GW_I_1 **Кота терена (мнм):** 95.68

Дан	I	II	III	IV	V	VI	VII	VIII	IX	X	XI	XII
1	700	730	720	740	720	720		730	765	775	745	
10	710	720	760	730	700	700		740	780	765	770	770
20	640	720	720	700	710			750	790	775		730
Мин.	710	730	760	740	720			750	790	775		
Ср.	683	723	733	723	710			740	778	772		
Макс.	640	720	720	700	700			730	765	765		

Год. макс: *Ср. год:* *Год. мин:*
Датум: T (°C) НЕ *Датум:*

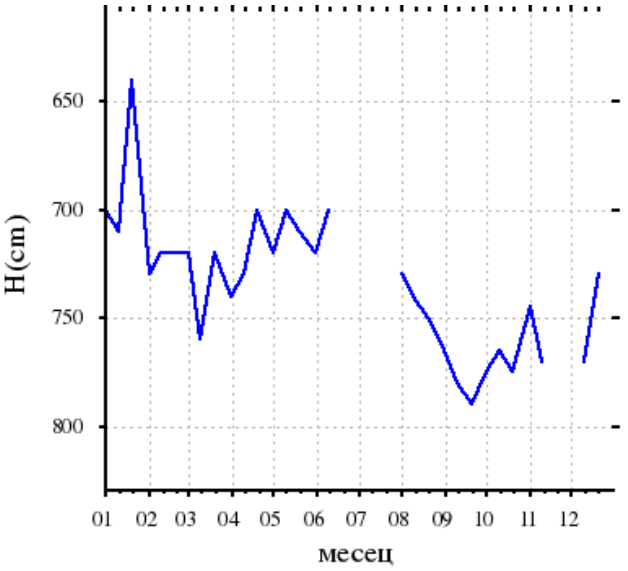

Шифра станице: **ПЛ-143** ***Водно тело:*** **63** ***Кота 0 (мнм):***
Назив пијезометра: **В.Плана-Жабари** **VMOR_GW_I_1** ***Кота терена (мнм):***

Дан	*I*	*II*	*III*	*IV*	*V*	*VI*	*VII*	*VIII*	*IX*	*X*	*XI*	*XII*
1	1010	1000	1080	1110	1090	1100	1170	1180	1190	1170	1150	1230
10	980	1110	1120	1100	1100	1090	1160	1170	1190	1160	1185	1200
20	970	1110	1090	1060	1110	1140	1185	1175	1190	1180	1240	1210
Мин.	1010	1110	1120	1110	1110	1140	1185	1180	1190	1180	1240	1230
Ср.	987	1073	1097	1090	1100	1110	1172	1175	1190	1170	1192	1213
Макс.	970	1000	1080	1060	1090	1090	1160	1170	1190	1160	1150	1200

Год. макс:	970	***Ср. год:***	1131	***Год. мин:***	1240
Датум:	20.01.2017	T (°C)	НЕ	***Датум:***	20.11.2017

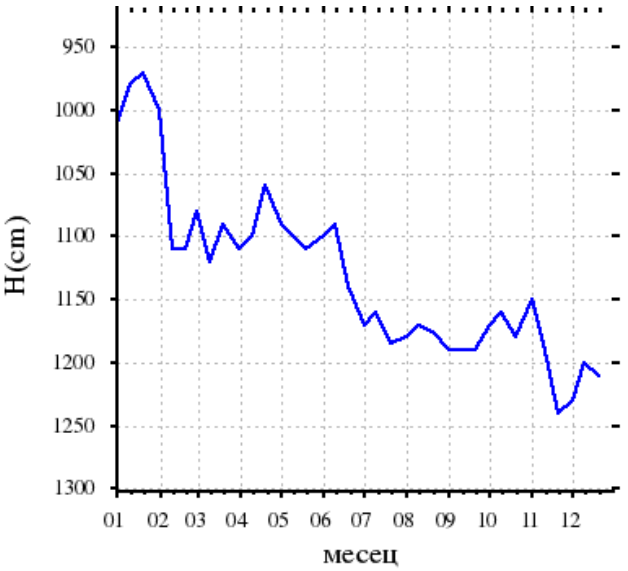

Шифра станице: **ПЛ-151** ***Водно тело:*** **63** ***Кота 0 (мнм):*** **97.42**
Назив пијезометра: **Марковац-Свилајнац** **VMOR_GW_I_1** ***Кота терена (мнм):***

Дан	*I*	*II*	*III*	*IV*	*V*	*VI*	*VII*	*VIII*	*IX*	*X*	*XI*	*XII*
1	370	370	340	347	330	340	397	371	380	365	340	320
10	365	310	320	351	329	341	393	372	380	365	335	300
20	360	300	298	315	350	371	390	373	380	365	360	280
Мин.	370	370	340	351	350	371	397	373	380	365	360	320
Ср.	365	327	319	338	336	351	393	372	380	365	345	300
Макс.	360	300	298	315	329	340	390	371	380	365	335	280

Год. макс:	280	***Ср. год:***	349	***Год. мин:***	397
Датум:	20.12.2017	T (°C)	НЕ	***Датум:***	01.07.2017

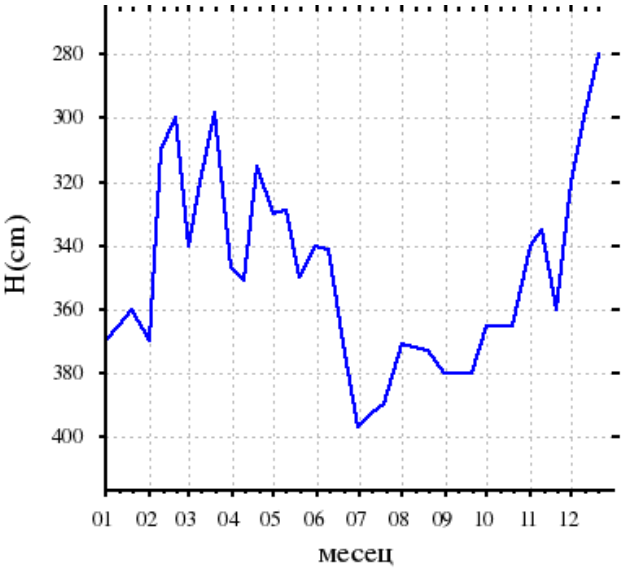

Шифра станице: **ПЛ-152** ***Водно тело:*** **63** ***Кота 0 (мнм):*** **97.68**
Назив пијезометра: **Марковац-Свилајнац** **VMOR_GW_I_1** ***Кота терена (мнм):***

Дан	*I*	*II*	*III*	*IV*	*V*	*VI*	*VII*	*VIII*	*IX*	*X*	*XI*	*XII*
1	359	360	324	324	315	320	372	360	370	360	330	320
10	352	285	300	330	310	323	372	362	370	360	340	300
20	349	280	275	307	328	347	375	365	370	360	348	290
Мин.	359	360	324	330	328	347	375	365	370	360	348	320
Ср.	353	308	300	320	318	330	373	362	370	360	339	303
Макс.	349	280	275	307	310	320	372	360	370	360	330	290

Год. макс:	275	***Ср. год:***	336	***Год. мин:***	375
Датум:	20.03.2017	T (°C)	НЕ	***Датум:***	20.07.2017

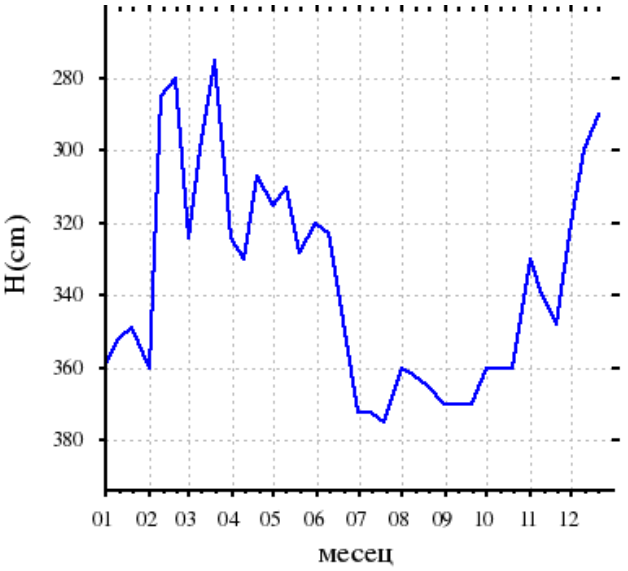

Назив водног тела : Велика Морава алувион - десна обала
Шифра водног тела : VMOR GW I 2
Број водног тела : 64
Површина водног тела : 429,31 km^2
Број хидр. станица подземних вода : 28

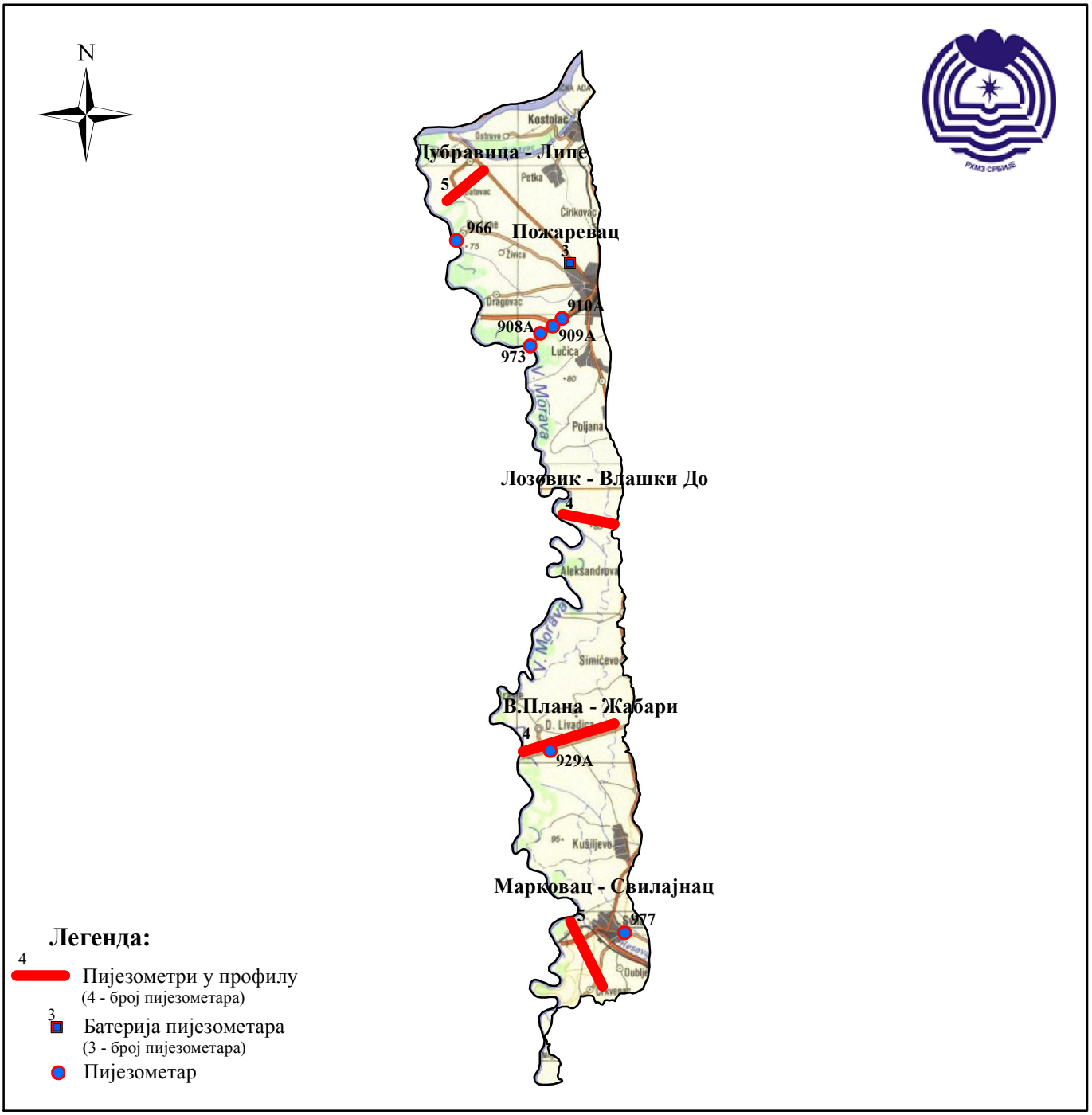

Шифра станице:	П-1	*Водно тело:* 64		*Кота 0 (мнм):*	78.80
Назив пијезометра:	Пожаревац	VMOR_GW_I_2		*Кота терена (мнм):*	78.42

Дан	*I*	*II*	*III*	*IV*	*V*	*VI*	*VII*	*VIII*	*IX*	*X*	*XI*	*XII*
1	714	719	724	729	735	737		747	751	756	759	763
2	714	719	724	729	735	737		747	751	756	759	762
3	715	719	724	729	735	737		747	751	756	759	762
4	715	719	724	730	735	738		747	752	756	759	762
5	715	719	725	730	735	738		747	752	756	759	762
6	715	720	725	730	735	738		748	752	755	760	762
7	715	720	725	730	733	738		748	752	756	760	762
8	715	720	725	730	735	738		748	752	756	760	763
9	715	720	725	731	735	738		748	752	756	760	763
10	715	720	726	731	735	739		748	752	756	760	763
11	715	720	726	731	735	739		748	752	755	761	763
12	716	720	726	731	735	739		748	753	755	761	763
13	716	720	726	731	735	739		749	753	755	761	763
14	716	721	726	732	736	739		749	753	756	761	763
15	716	721	726	732	736	739		749	753	756	762	763
16	716	721	726	732	736	740		749	753	756	762	763
17	716	721	726	732	736	740		749	753	757	762	763
18	717	721	727	733	736	740		749	753	757	762	763
19	717	721	727	733	736	740		749	753	757	763	763
20	717	721	727	733	736	740		750	753	757	763	763
21	717	722	727	733	736	740		750	753	757	763	764
22	717	722	728	733	736	741		750	753	757	763	764
23	717	723	728	733	736	741		750	754	758	763	764
24	718	723	728	734	737	741		750	754	758	763	764
25	718	723	728	734	737	741		750	754	758	764	764
26	718	723	728	734	737	741		750	754	758	764	764
27	718	723	729	734	737	741		750	755	758	764	764
28	718	724	729	734	737	741		751	755	758	764	764
29	718		729	734	737	742		751	755	758	763	764
30	718		729	734	737	742		751	755	758	763	764
31	718		729		737			751		758		764
Мин.	718	724	729	734	737	742		751	755	758	764	764
Ср.	716	721	727	732	736	739		749	753	757	762	763
Макс.	714	719	724	729	733	737		747	751	755	759	762

Год. макс:	*Ср. год:*	*Год. мин:*
Датум:	T (°C) ДА	*Датум:*

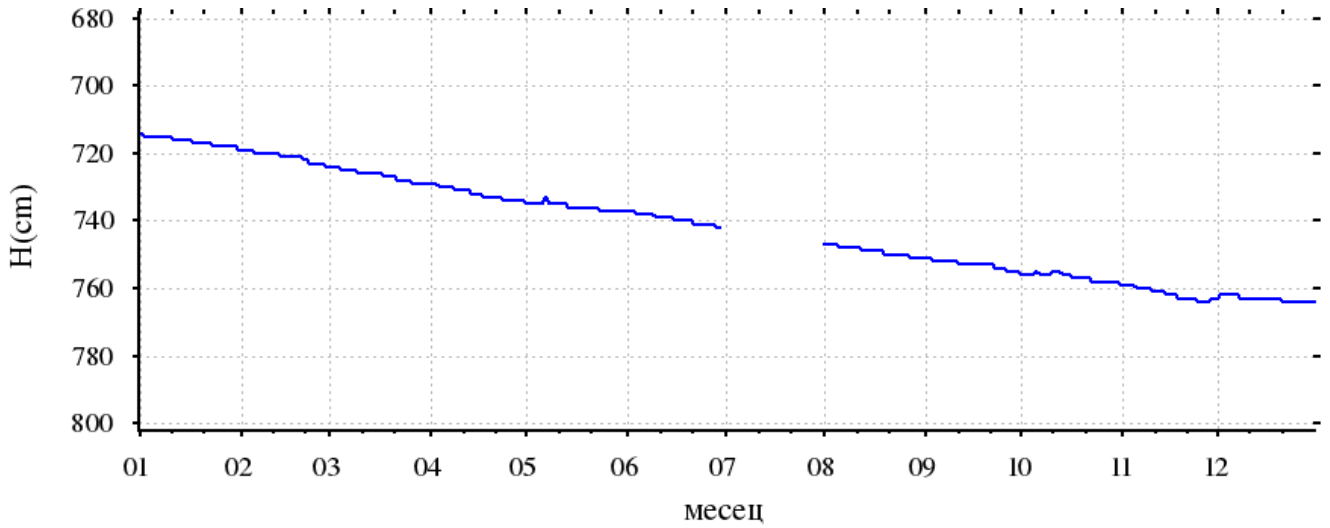

Шифра станице: **ПД-152** ***Водно тело:*** **64** ***Кота 0 (мнм):*** **100.53**
Назив пијезометра: **Марковац-Свилајнац** **VMOR_GW_I_2** ***Кота терена (мнм):***

Дан	*I*	*II*	*III*	*IV*	*V*	*VI*	*VII*	*VIII*	*IX*	*X*	*XI*	*XII*
1	561	567	554	548	548	535	559	575	591	594	593	591
2	561	567	554	549	549	535	558	576	592	596	593	588
3	563	566	554	549	548	536	559	578	591	596	593	587
4	561	565	553	549	547	537	559	579	592	596	593	586
5	563	564	552	549	547	539	560	580	592	595	592	586
6	564	563	552	549	546	539	560	581	593	596	594	585
7	564	562	552	549	545	541	560	580	593	593	594	585
8	564	562	553	549	544	538	560	582	593	594	594	584
9	565	561	552	550	545	539	561	600	593	596	594	584
10	565	560	551	549	545	540	561	583	594	597	594	583
11	565	560	551	549	545	540	562	583	593	598	594	582
12	565	560	551	549	545	540	562	582	594	598	593	583
13	563	559	551	549	546	542	564	582	592	597	595	582
14	563	559	550	550	547	543	564	584	592	596	596	582
15	564	558	550	550	547	544	565	584	593	596	596	581
16	564	558	549	551	547	545	565	585	593	596	595	582
17	565	557	549	552	548	546	566	585	594	596	594	581
18	566	557	549	551	548	547	566	586	595	597	595	581
19	566	557	548	550	549	549	567	586	596	597	595	581
20	566	556	547	550	549	550	568	585	597	597	595	581
21	566	556	547	550	547	552	568	585	597	598	595	580
22	566	556	547	548	547	553	567	587	597	597	596	580
23	565	556	548	549	543	555	568	588	595	597	596	580
24	566	556	548	548	531	557	569	587	595	592	596	580
25	567	556	547	548	527	556	570	587	594	591	595	580
26	567	555	548	548	528	556	570	588	594	591	595	579
27	567	554	548	548	529	559	570	589	595	591	595	578
28	567	554	548	548	531	559	573	590	595	592	595	579
29	567		548	549	532	559	574	590	593	592	595	580
30	567		549	548	533	560	574	590	594	594	593	579
31	567		548		535		575	589		594		579
Мин.	567	567	554	552	549	560	575	600	597	598	596	591
Ср.	565	559	550	549	543	546	565	585	594	595	594	582
Макс.	561	554	547	548	527	535	558	575	591	591	592	578

Год. макс: 527 ***Ср. год:*** 569 ***Год. мин:*** 600
Датум: 25.05.2017 Т (°C) ДА ***Датум:*** 09.08.2017

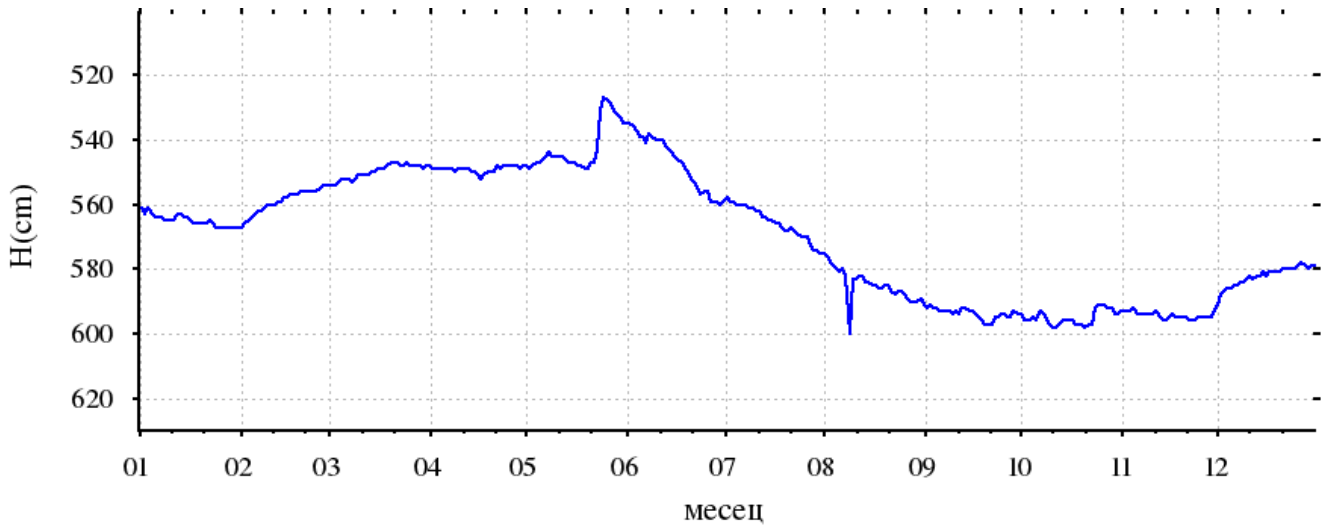

Шифра станице: **908A** ***Водно тело:*** **64** ***Кота 0 (мнм):*** **78.18**
Назив пијезометра: **Љубичево-ергела** **VMOR_GW_I_2** ***Кота терена (мнм):*** **77.41**

Дан	*I*	*II*	*III*	*IV*	*V*	*VI*	*VII*	*VIII*	*IX*	*X*	*XI*	*XII*
1	845	846	835	837	841	836	855	884	882	883	879	875
10	850	841	836	839	837	839	868	881	882	879	880	874
20	848	835	837	842	833	844	876	883	883	882	880	864
Мин.	850	846	837	842	841	844	876	884	883	883	880	875
Ср.	848	841	836	839	837	840	866	883	882	881	880	871
Макс.	845	835	835	837	833	836	855	881	882	879	879	864

Год. макс: 833 ***Ср. год:*** 859 ***Год. мин:*** 884
Датум: 20.05.2017 T (°C) HE ***Датум:*** 01.08.2017

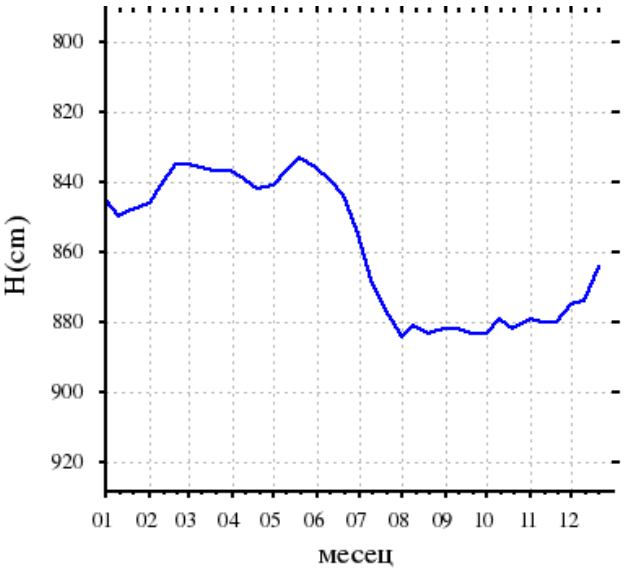

Шифра станице: **909A** ***Водно тело:*** **64** ***Кота 0 (мнм):*** **78.06**
Назив пијезометра: **Љубичево-петља** **VMOR_GW_I_2** ***Кота терена (мнм):*** **77.26**

Дан	*I*	*II*	*III*	*IV*	*V*	*VI*	*VII*	*VIII*	*IX*	*X*	*XI*	*XII*
1	780	798	801	797	800	799	802	825	828	829	833	832
10	796	799	799	798	798	799	807	827	828	831		829
20	798	801	798	800	798	801	818	828	829	833	840	829
Мин.	798	801	801	800	800	801	818	828	829	833		832
Ср.	791	799	799	798	799	800	809	827	828	831		830
Макс.	780	798	798	797	798	799	802	825	828	829		829

Год. макс: ***Ср. год:*** ***Год. мин:***
Датум: T (°C) HE ***Датум:***

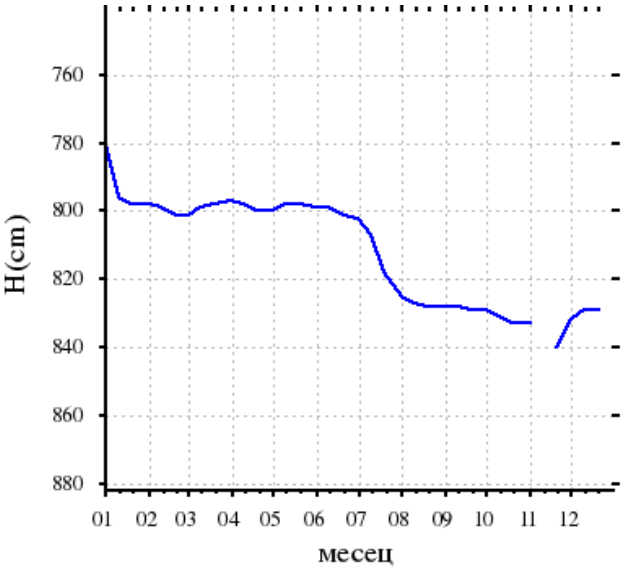

Шифра станице: **910A** ***Водно тело:*** **64** ***Кота 0 (мнм):*** **77.75**
Назив пијезометра: **Пожаревац шећерана** **VMOR_GW_I_2** ***Кота терена (мнм):*** **76.96**

Дан	*I*	*II*	*III*	*IV*	*V*	*VI*	*VII*	*VIII*	*IX*	*X*	*XI*	*XII*
1	748	755	758	760		764	769	778	784	794	795	798
10	750	757	759		761	764	773	780	787	796	797	800
20	754	758	760		763	765	778	782	790	799	797	796
Мин.	754	758	760			765	778	782	790	799	797	800
Ср.	751	757	759			764	773	780	787	796	796	798
Макс.	748	755	758			764	769	778	784	794	795	796

Год. макс: ***Ср. год:*** ***Год. мин:***
Датум: T (°C) HE ***Датум:***

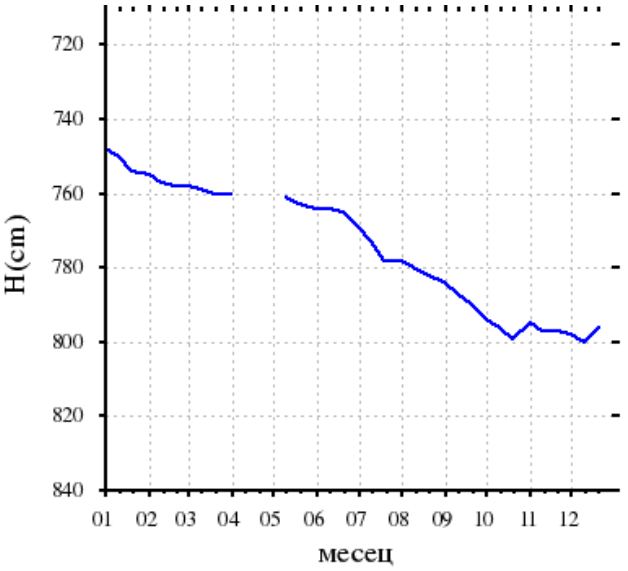

Шифра станице: **929А**
Назив пијезометра: **Д,Ливадица**

Водно тело: **64** VMOR_GW_I_2
Кота 0 (мнм): **93.26**
Кота терена (мнм): **92.35**

Дан	*I*	*II*	*III*	*IV*	*V*	*VI*	*VII*	*VIII*	*IX*	*X*	*XI*	*XII*
1	470	455	430	490	470	480	502	530	535	520	510	540
10	435	430	470	485	450	450	490	510	540	524	535	540
20	405	450	460	440	460	490	510	520	560	536	555	550
Мин.	470	455	470	490	470	490	510	530	560	536	555	550
Ср.	437	445	453	472	460	473	501	520	545	527	533	543
Макс.	405	430	430	440	450	450	490	510	535	520	510	540

Год. макс: 405 ***Ср. год:*** 492 ***Год. мин:*** 560
Датум: 20.01.2017 T (°C) НЕ ***Датум:*** 20.09.2017

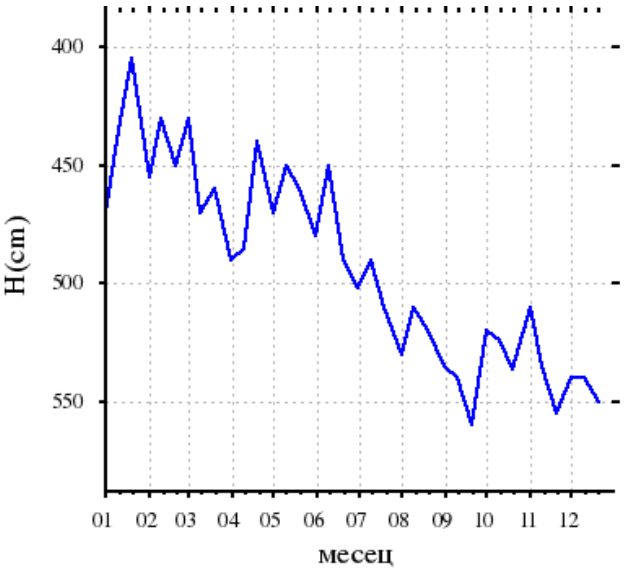

Шифра станице: **966**
Назив пијезометра: **Брежане**

Водно тело: **64** VMOR_GW_I_2
Кота 0 (мнм): **75.31**
Кота терена (мнм): **74.72**

Дан	*I*	*II*	*III*	*IV*	*V*	*VI*	*VII*	*VIII*	*IX*	*X*	*XI*	*XII*
1	456	450	385	396	425	428	472	517	509	527	512	451
10	455	368	367	419	378	442	509	513	502	516	481	400
20	462	354	381	431	363	445	527	499	500	504	472	429
Мин.	462	450	385	431	425	445	527	517	509	527	512	451
Ср.	458	391	378	415	389	438	503	510	504	516	488	427
Макс.	455	354	367	396	363	428	472	499	500	504	472	400

Год. макс: 354 ***Ср. год:*** 451 ***Год. мин:*** 527
Датум: 20.02.2017 T (°C) НЕ ***Датум:*** 20.07.2017

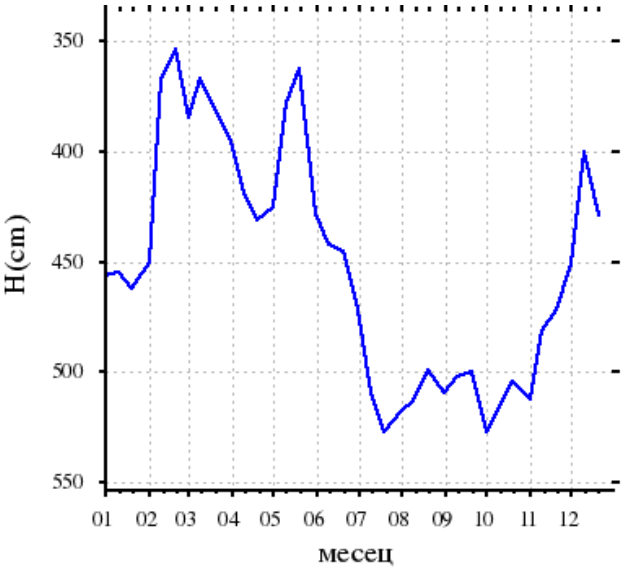

Шифра станице: **977**
Назив пијезометра: **Свилајнац**

Водно тело: **64** VMOR_GW_I_2
Кота 0 (мнм): **106.92**
Кота терена (мнм): **106.32**

Дан	*I*	*II*	*III*	*IV*	*V*	*VI*	*VII*	*VIII*	*IX*	*X*	*XI*	*XII*
1	750	750	745	765	760	745	740	750	760	765	760	665
10	746	740	610	769	756	733	740	758	763	764	760	760
20	740	750	752	760	760	745	745	756	763	770	763	740
Мин.	750	750	752	769	760	745	745	758	763	770	763	760
Ср.	745	747	702	765	759	741	742	755	762	766	761	722
Макс.	740	740	610	760	756	733	740	750	760	764	760	665

Год. макс: 610 ***Ср. год:*** 747 ***Год. мин:*** 770
Датум: 10.03.2017 T (°C) НЕ ***Датум:*** 20.10.2017

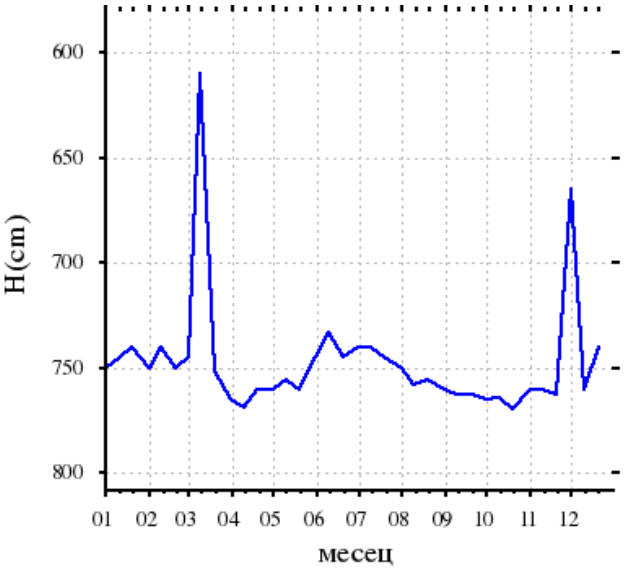

Шифра станице: ПД-121 **Водно тело:** 64 **Кота 0 (мнм):** 75.96
Назив пијезометра: Дубравица-Липе VMOR_GW_I_2 **Кота терена (мнм):**

Дан	I	II	III	IV	V	VI	VII	VIII	IX	X	XI	XII
1	659	670	679	673			666	673	674	677		
10	663	671	681	669			668	674	676	678		
20	667	676	678	662			670	673	674	683		
Мин.	667	676	681	673			670	674	676	683		
Ср.	663	672	679	668			668	673	675	679		
Макс.	659	670	678	662			666	673	674	677		

Год. макс: *Ср. год:* *Год. мин:*
Датум: Т (°C) ДА *Датум:*

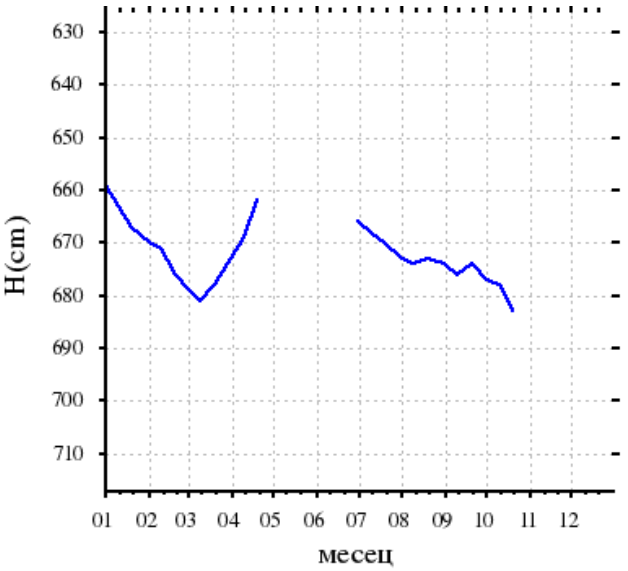

Шифра станице: ПД-122 **Водно тело:** 64 **Кота 0 (мнм):** 76.24
Назив пијезометра: Дубравица-Липе VMOR_GW_I_2 **Кота терена (мнм):**

Дан	I	II	III	IV	V	VI	VII	VIII	IX	X	XI	XII
1	677	667	655	558			566	574	571	573		
10	672	661	653	562			568	576	574	577		
20	670	658	656	566			573	574	573	579		
Мин.	677	667	656	566			573	576	574	579		
Ср.	673	662	655	562			569	575	573	576		
Макс.	670	658	653	558			566	574	571	573		

Год. макс: *Ср. год:* *Год. мин:*
Датум: Т (°C) ДА *Датум:*

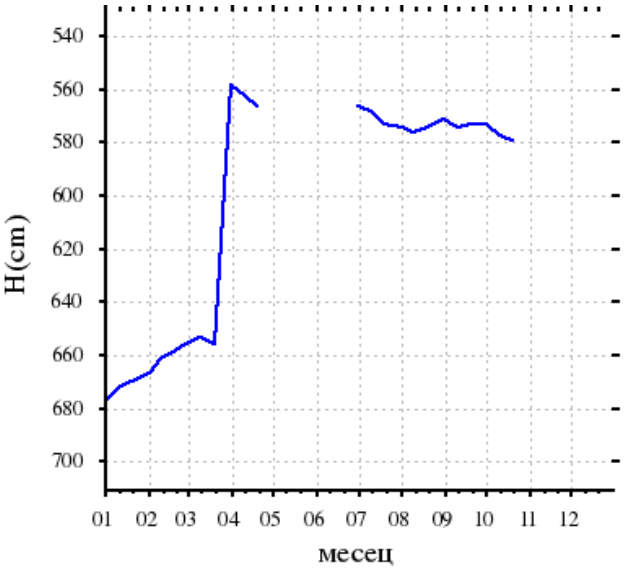

Шифра станице: ПД-124 **Водно тело:** 64 **Кота 0 (мнм):**
Назив пијезометра: Друбавица-Липе VMOR_GW_I_2 **Кота терена (мнм):**

Дан	I	II	III	IV	V	VI	VII	VIII	IX	X	XI	XII
1	548	537	553	558			554	561	558	556		
10	547	551	565	560			557	558	556	557		
20	548	552	557	563			559	557	556	560		
Мин.	548	552	565	563			559	561	558	560		
Ср.	548	547	558	560			557	559	557	558		
Макс.	547	537	553	558			554	557	556	556		

Год. макс: *Ср. год:* *Год. мин:*
Датум: Т (°C) ДА *Датум:*

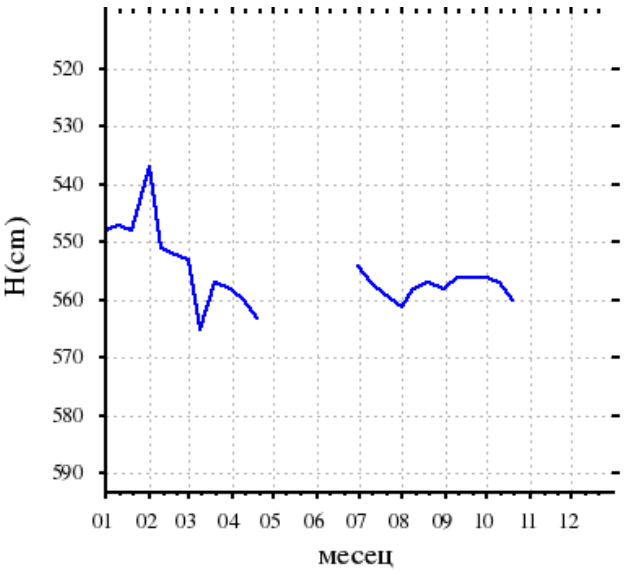

Шифра станице: ПД-125
Назив пијезометра: Дубравица-Липе
Водно тело: 64 VMOR_GW_I_2
Кота 0 (мнм):
Кота терена (мнм):

Дан	I	II	III	IV	V	VI	VII	VIII	IX	X	XI	XII
1	552	557	561	569			558	566	560	556		
10	552	562	565	570			561	563	557	559		
20	555	559	567	571			562	561	556	555		
Мин.	555	562	567	571			562	566	560	559		
Ср.	553	559	564	570			560	563	558	557		
Макс.	552	557	561	569			558	561	556	555		

Год. макс:		Ср. год:		Год. мин:	
Датум:		T (°C)	ДА	Датум:	

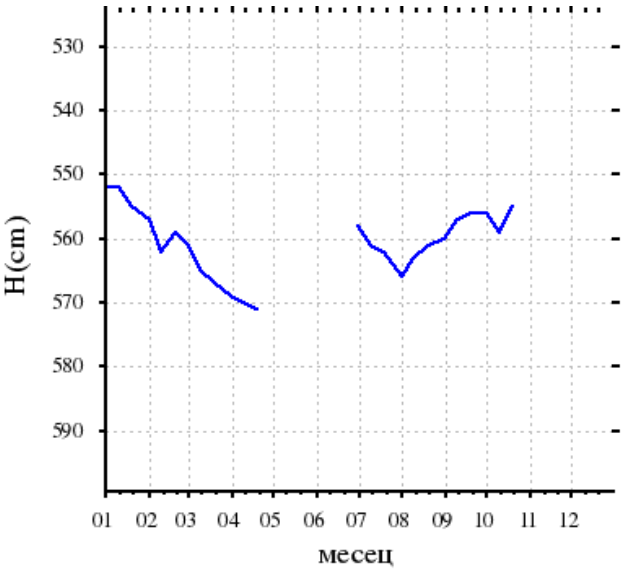

Шифра станице: ПД-131
Назив пијезометра: Лозовик-Влашки До
Водно тело: 64 VMOR_GW_I_2
Кота 0 (мнм):
Кота терена (мнм):

Дан	I	II	III	IV	V	VI	VII	VIII	IX	X	XI	XII
1	654	650	610	605	610	615	638	680	705	705	700	670
10	652	600	584	625	615	620	654	690	710	707	690	660
20	650	610	580	610	619	630	671	699	704	706	685	647
Мин.	654	650	610	625	619	630	671	699	710	707	700	670
Ср.	652	620	591	613	615	622	654	690	706	706	692	659
Макс.	650	600	580	605	610	615	638	680	704	705	685	647

Год. макс:	580	Ср. год:	652	Год. мин:	710
Датум:	20.03.2017	T (°C)	НЕ	Датум:	10.09.2017

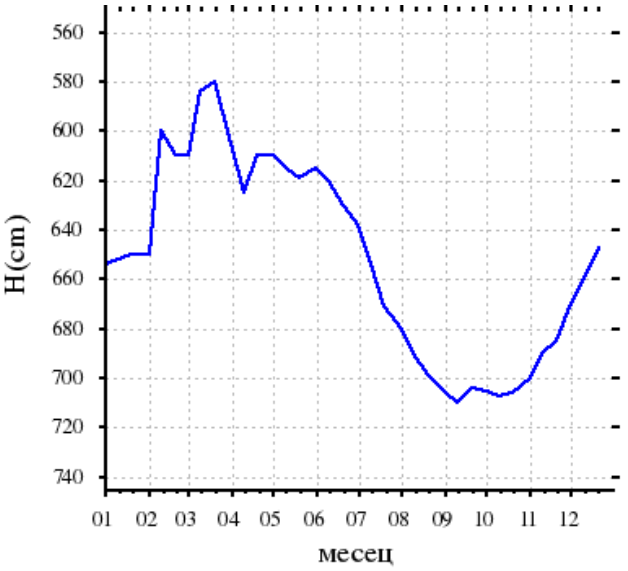

Шифра станице: ПД-132
Назив пијезометра: Лозовик-Влашки До
Водно тело: 64 VMOR_GW_I_2
Кота 0 (мнм):
Кота терена (мнм):

Дан	I	II	III	IV	V	VI	VII	VIII	IX	X	XI	XII
1	690	694	700	695	700	698	700	710	720	725	735	745
10	692	695	695	700	695	705	705	712	727	728	740	748
20	695	698	692	694	693	695	708	716	723	730	742	743
Мин.	695	698	700	700	700	705	708	716	727	730	742	748
Ср.	692	696	696	696	696	699	704	713	723	728	739	745
Макс.	690	694	692	694	693	695	700	710	720	725	735	743

Год. макс:	690	Ср. год:	711	Год. мин:	748
Датум:	01.01.2017	T (°C)	НЕ	Датум:	10.12.2017

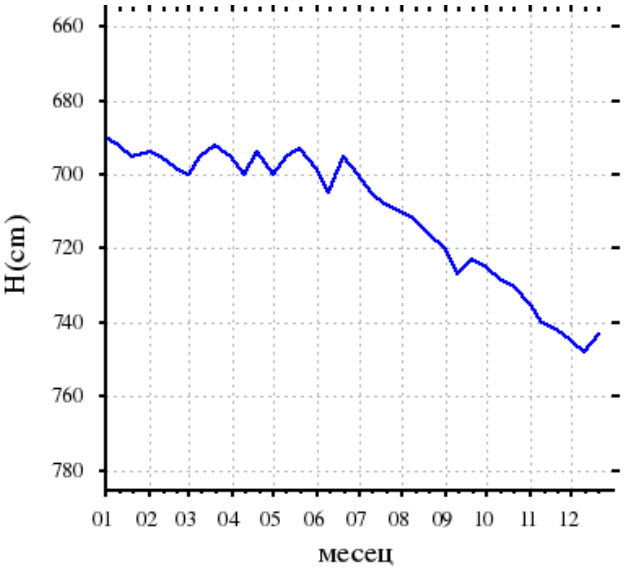

Шифра станице: **ПД-133** ***Водно тело:*** **64** ***Кота 0 (мнм):***
Назив пијезометра: **Лозовик-Влашки До** **VMOR_GW_I_2** ***Кота терена (мнм):***

Дан	I	II	III	IV	V	VI	VII	VIII	IX	X	XI	XII
1	540	538	546	550	553	555		564	570	582		594
10	540	545	541	550	555	559		568	571	585		596
20	545	548	550	545	558	556		572	580	585	592	593
Мин.	545	548	550	550	558	559		572	580	585		596
Ср.	542	544	546	548	555	557		568	574	584		594
Макс.	540	538	541	545	553	555		564	570	582		593

Год. макс: ***Ср. год:*** ***Год. мин:***
Датум: T (°C) HE ***Датум:***

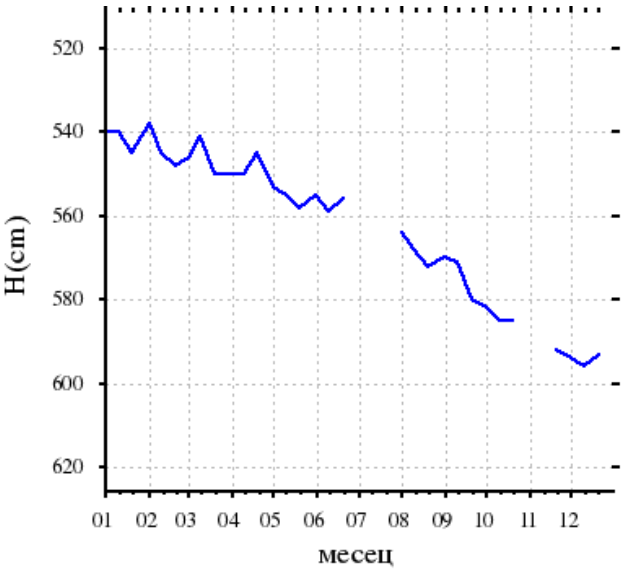

Шифра станице: **ПД-134** ***Водно тело:*** **64** ***Кота 0 (мнм):***
Назив пијезометра: **Лозовик-Влашки До** **VMOR_GW_I_2** ***Кота терена (мнм):***

Дан	I	II	III	IV	V	VI	VII	VIII	IX	X	XI	XII
1	425	437	448	448	451	457	450	463	472	480	482	490
10	435	440	450	450	450	450	453	467	476	482	487	491
20	440	442	445	450	450	448	459	470	480	482	491	492
Мин.	440	442	450	450	451	457	459	470	480	482	491	492
Ср.	433	440	448	449	450	452	454	467	476	481	487	491
Макс.	425	437	445	448	450	448	450	463	472	480	482	490

Год. макс: 425 ***Ср. год:*** 461 ***Год. мин:*** 492
Датум: 01.01.2017 T (°C) HE ***Датум:*** 20.12.2017

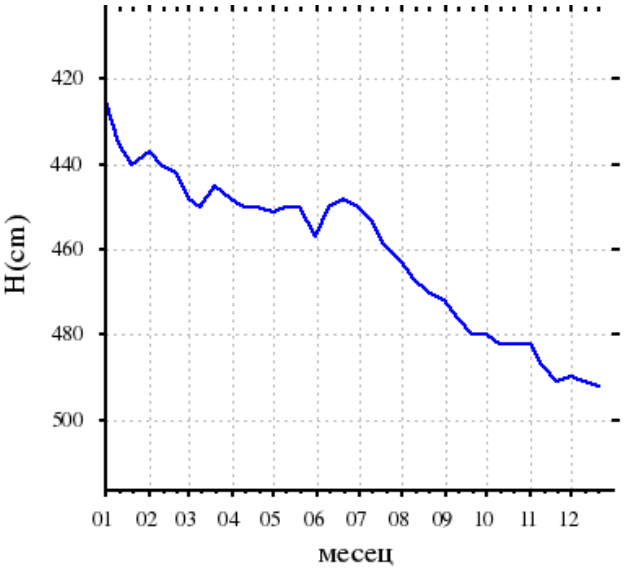

Шифра станице: **ПД-141** ***Водно тело:*** **64** ***Кота 0 (мнм):***
Назив пијезометра: **В.Плана-Жабари** **VMOR_GW_I_2** ***Кота терена (мнм):***

Дан	I	II	III	IV	V	VI	VII	VIII	IX	X	XI	XII
1	410	390	340	380	370	350	430	464	474	466	405	430
10	370		460	390	300	340	440	468	470	444	440	350
20	340	370	430	340	320	420	452	465	470	464	437	350
Мин.	410		460	390	370	420	452	468	474	466	440	430
Ср.	373		410	370	330	370	441	466	471	458	427	377
Макс.	340		340	340	300	340	430	464	470	444	405	350

Год. макс: ***Ср. год:*** ***Год. мин:***
Датум: T (°C) HE ***Датум:***

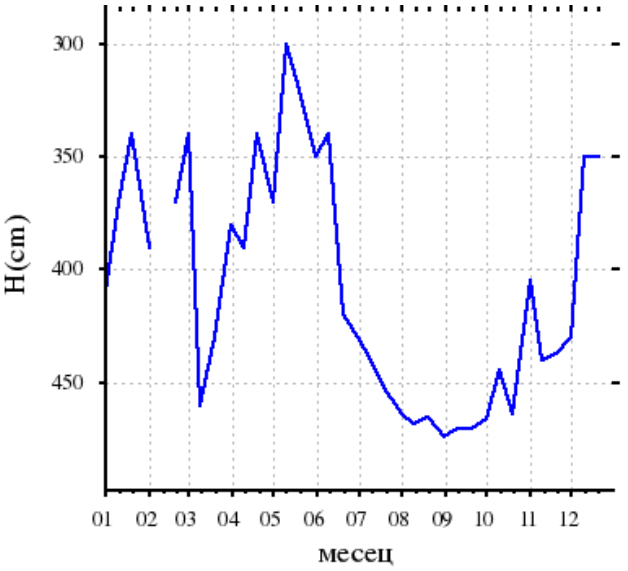

Шифра станице: **ПД-143** *Водно тело:* **64** *Кота 0 (мнм):* **92.23**
Назив пијезометра: **В.Плана-Жабари** **VMOR_GW_I_2** *Кота терена (мнм):* **91.83**

Дан	I	II	III	IV	V	VI	VII	VIII	IX	X	XI	XII
1	360	366	340	380	380	350	400	400	400	405	400	475
10	340	360	400	370	360	340	370	380	410	410	430	420
20	330	370	370	350	360	390	385	390	420	425	480	420
Мин.	360	370	400	380	380	390	400	400	420	425	480	475
Ср.	343	365	370	367	367	360	385	390	410	413	437	438
Макс.	330	360	340	350	360	340	370	380	400	405	400	420

Год. макс: 330 *Ср. год:* 387 *Год. мин:* 480
Датум: 20.01.2017 T (°C) HE *Датум:* 20.11.2017

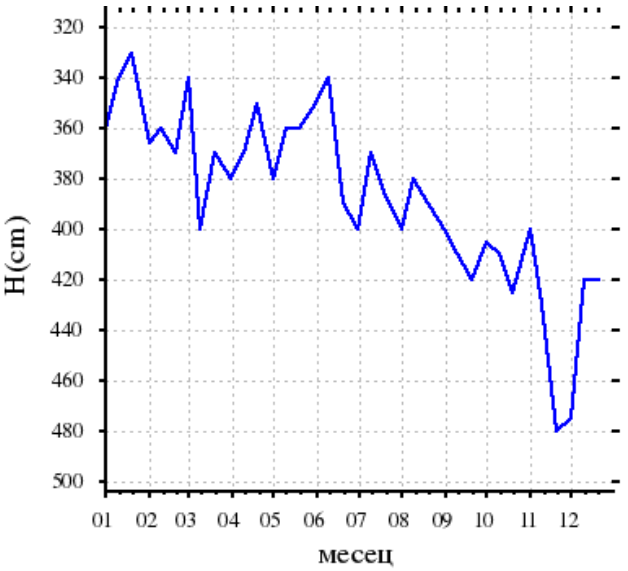

Шифра станице: **ПД-144** *Водно тело:* **64** *Кота 0 (мнм):* **92.25**
Назив пијезометра: **В.Плана-Жабари** **VMOR_GW_I_2** *Кота терена (мнм):* **91.85**

Дан	I	II	III	IV	V	VI	VII	VIII	IX	X	XI	XII
1	355	360	350	390	370	360	400	410	420	420	410	470
10	345	350	395	375	340	340	380	400	430	420	450	420
20	320	370	390	340	360	410	395	415	435	430	485	425
Мин.	355	370	395	390	370	410	400	415	435	430	485	470
Ср.	340	360	378	368	357	370	392	408	428	423	448	438
Макс.	320	350	350	340	340	340	380	400	420	420	410	420

Год. макс: 320 *Ср. год:* 393 *Год. мин:* 485
Датум: 20.01.2017 T (°C) HE *Датум:* 20.11.2017

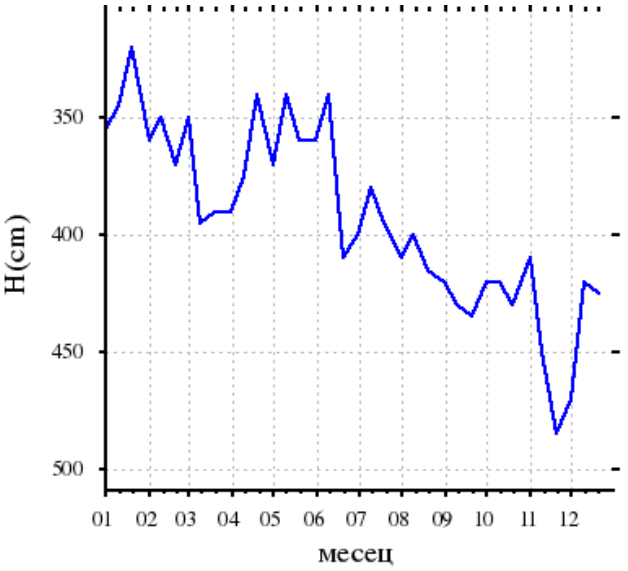

Шифра станице: **ПД-145** *Водно тело:* **64** *Кота 0 (мнм):* **89.75**
Назив пијезометра: **В.Плана-Жабари** **VMOR_GW_I_2** *Кота терена (мнм):* **89.35**

Дан	I	II	III	IV	V	VI	VII	VIII	IX	X	XI	XII
1	340	330	270	340	310	300	360	370	375	365	354	395
10	310	290	310		290	290	330	350	378	364	370	350
20	300	300	290		300	350	355	360	380	374	405	365
Мин.	340	330	310		310	350	360	370	380	374	405	395
Ср.	317	307	290		300	313	348	360	378	368	376	370
Макс.	300	290	270		290	290	330	350	375	364	354	350

Год. макс: *Ср. год:* *Год. мин:*
Датум: T (°C) HE *Датум:*

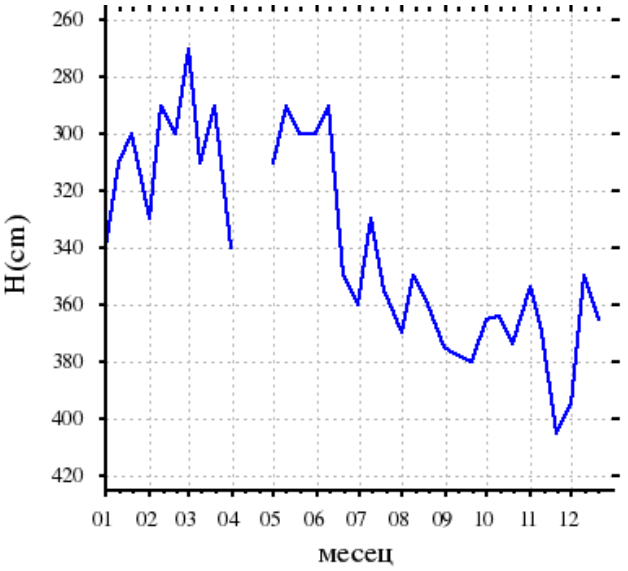

Шифра станице: **ПД-151** ***Водно тело:*** **64** ***Кота 0 (мнм):*** **99.90**
Назив пијезометра: **Марковац-Свилајнац** **VMOR_GW_I_2** ***Кота терена (мнм):***

Дан	*I*	*II*	*III*	*IV*	*V*	*VI*	*VII*	*VIII*	*IX*	*X*	*XI*	*XII*
1	655	655	630	613	610	620	649	680	690	690	674	650
10	650	650	625	617	615	630	653	682	690	690	680	640
20	649	623	615	620	620	635	670	687	690	692	682	630
Мин.	655	655	630	620	620	635	670	687	690	692	682	650
Ср.	651	643	623	617	615	628	657	683	690	691	679	640
Макс.	649	623	615	613	610	620	649	680	690	690	674	630

Год. макс: 610 ***Ср. год:*** 651 ***Год. мин:*** 692
Датум: 01.05.2017 T (°C) HE ***Датум:*** 20.10.2017

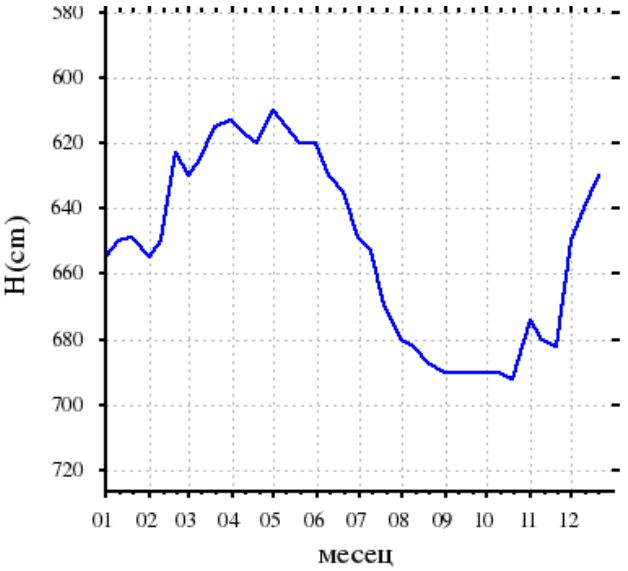

Шифра станице: **ПД-153** ***Водно тело:*** **64** ***Кота 0 (мнм):*** **99.94**
Назив пијезометра: **Марковац-Свилајнац** **VMOR_GW_I_2** ***Кота терена (мнм):***

Дан	*I*	*II*	*III*	*IV*	*V*	*VI*	*VII*	*VIII*	*IX*	*X*	*XI*	*XII*
1	490	490	475	470	470	459	488	500	511	520	515	510
10	485	480	475	470	469	460	485	520	520	519	515	500
20	480	480	470	471	470	475	491	510	520	520	515	480
Мин.	490	490	475	471	470	475	491	520	520	520	515	510
Ср.	485	483	473	470	470	465	488	510	517	520	515	497
Макс.	480	480	470	470	469	459	485	500	511	519	515	480

Год. макс: 459 ***Ср. год:*** 491 ***Год. мин:*** 520
Датум: 01.06.2017 T (°C) HE ***Датум:*** 10.08.2017

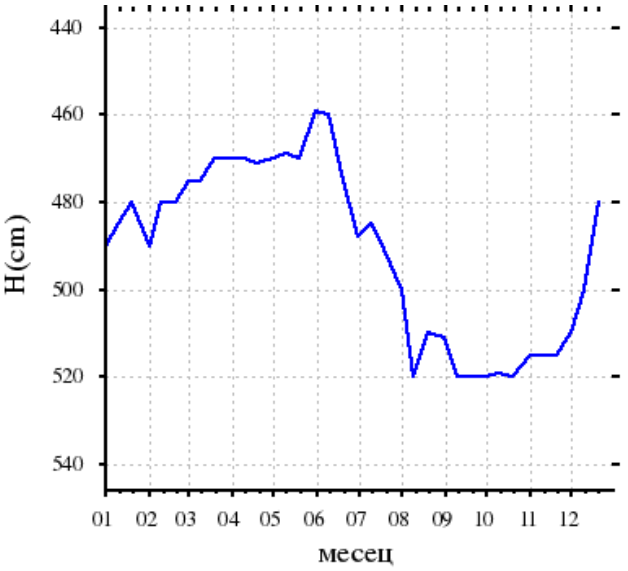

Назив водног тела : Левач

Шифра водног тела : VMOR GW I 4

Број водног тела : 65

Површина водног тела : 718,98 km^2

Број хидр. станица подземних вода : 2

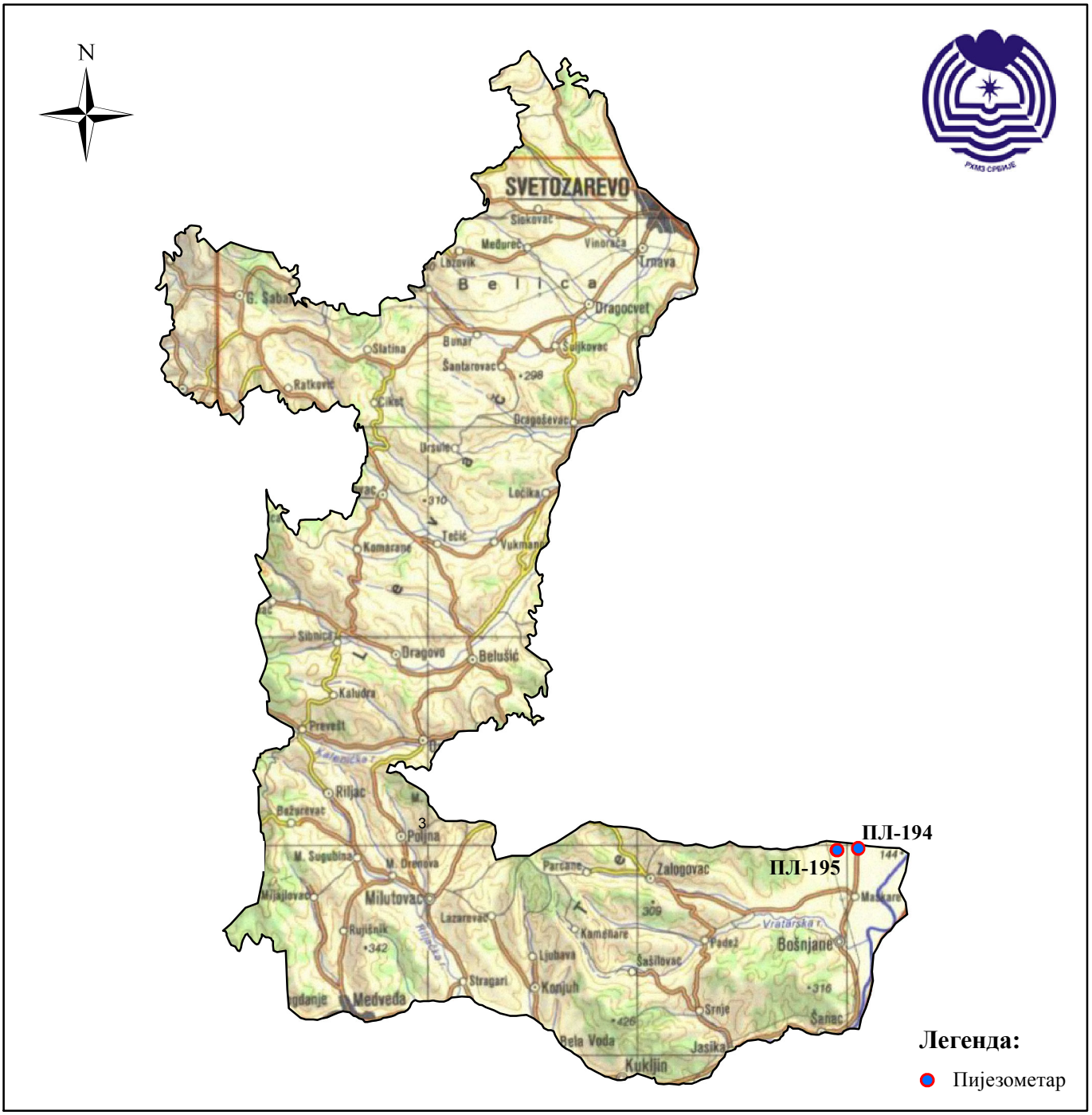

ШИФРА СТАНИЦЕ: ПЛ-194 **ВОДНО ТЕЛО:** 65 **КОТА 0 (МНМ):** 145.77
НАЗИВ ПИЈЕЗОМЕТРА: Варварин-Ћићевац VMOR_GW_I_4 **КОТА ТЕРЕНА (МНМ):**

Дан	I	II	III	IV	V	VI	VII	VIII	IX	X	XI	XII
1	1424	1426	1423	1425	1429	1432	1441	1460	1470	1477	1475	1485
10		1425	1422	1425	1430	1433	1450	1465	1472	1474	1480	1483
20	1427	1426	1420	1428	1430	1436	1456	1465	1473	1477	1478	1490
Мин.		1426	1423	1428	1430	1436	1456	1465	1473	1477	1480	1490
Ср.		1426	1422	1426	1430	1434	1449	1463	1472	1476	1478	1486
Макс.		1425	1420	1425	1429	1432	1441	1460	1470	1474	1475	1483

Год. макс: *Ср. год:* *Год. мин:*
Датум: Т (°C) ДА *Датум:*

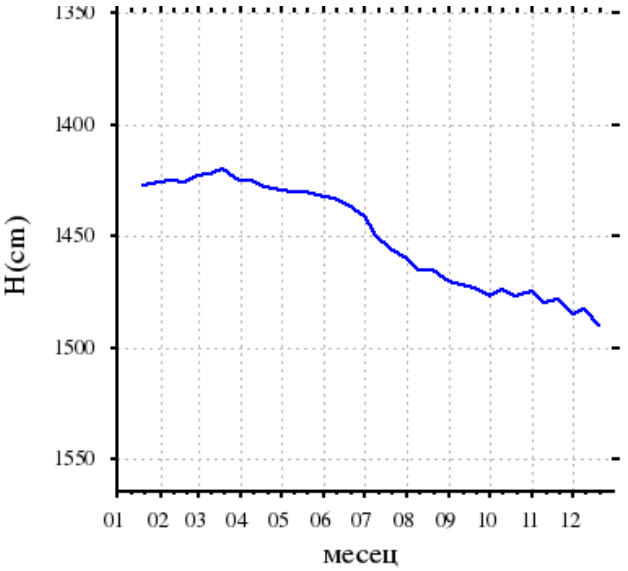

ШИФРА СТАНИЦЕ: ПЛ-195 **ВОДНО ТЕЛО:** 65 **КОТА 0 (МНМ):** 145.72
НАЗИВ ПИЈЕЗОМЕТРА: Варварин-Ћићевац VMOR_GW_I_4 **КОТА ТЕРЕНА (МНМ):**

Дан	I	II	III	IV	V	VI	VII	VIII	IX	X	XI	XII
1	1502	1501	1500	1502	1500	1505	1510	1522	1526	1533	1545	1550
10		1503	1499	1503	1501	1504	1515	1523	1532	1532	1546	1555
20	1504	1502	1498	1504	1503	1506	1519	1524	1533	1538	1544	1555
Мин.		1503	1500	1504	1503	1506	1519	1524	1533	1538	1546	1555
Ср.		1502	1499	1503	1501	1505	1515	1523	1530	1534	1545	1553
Макс.		1501	1498	1502	1500	1504	1510	1522	1526	1532	1544	1550

Год. макс: *Ср. год:* *Год. мин:*
Датум: Т (°C) ДА *Датум:*

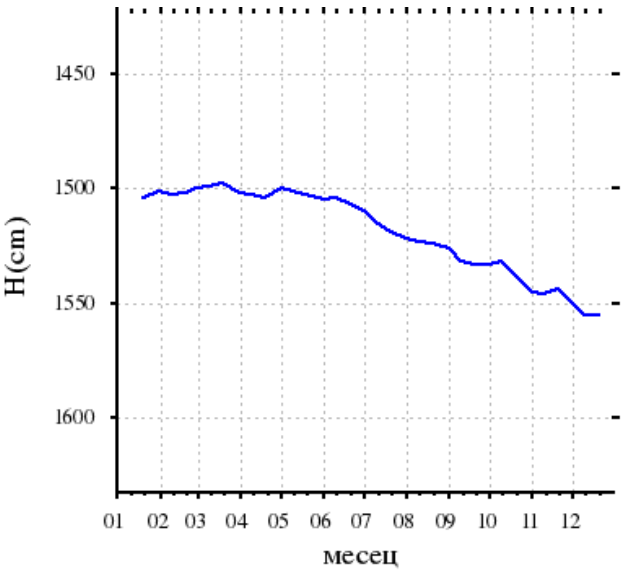

Назив водног тела : Велика Морава неоген - југ
Шифра водног тела : VMOR GW I 3
Број водног тела : 66
Површина водног тела : 1321,17 km^2
Број хидр. станица подземних вода : 39

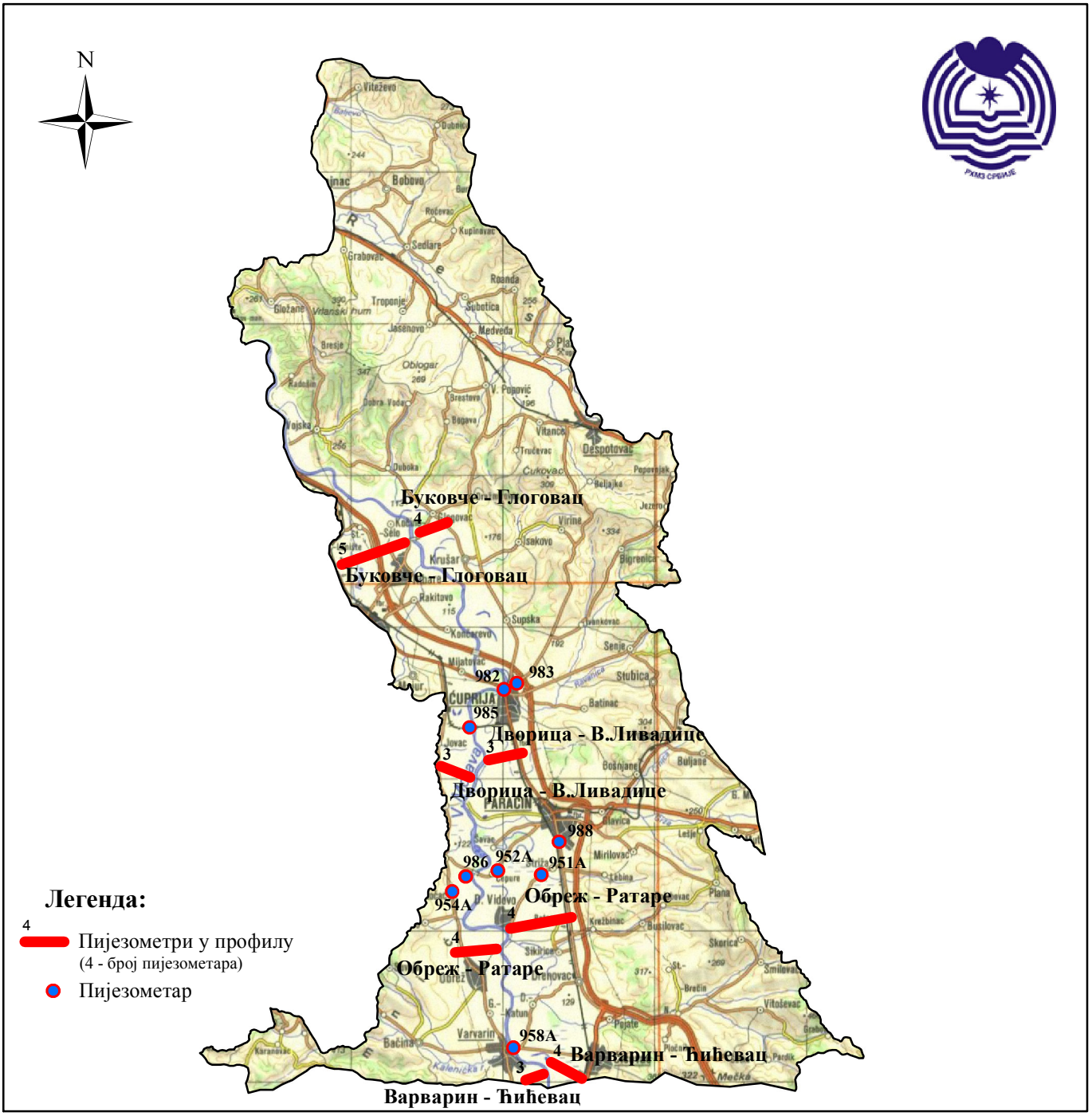

Шифра станице: **983** *Водно тело:* **66** *Кота 0 (мнм):* **123.18**
Назив пијезометра: **Метеоролошка стан.-Ћуприја** **VMOR_GW_I_3** *Кота терена (мнм):* **122.57**

Дан	I	II	III	IV	V	VI	VII	VIII	IX	X	XI	XII
1	902				885	883	901	932	953	965	960	963
2	903				885	883	902	933	954	965	960	963
3	904				885	883	903	934			960	961
4	904				885	884	903	935	955	966	959	959
5	905				885	883	904	936	955	966	959	957
6	906				885	883	905	937	956	967	959	954
7	907				885	884	906	938	956	967	959	952
8	907				885	883	907	939	957	967	959	949
9	908				885	883	908	940	957	967	960	947
10	909				884	883	909	941	958	967	960	945
11	910				884	883	911	942	958	966	960	944
12	910				883	883	912	942	959	966	960	943
13	911			894	883	884	913	943	959	966	961	942
14	912			894	883	884	914	944	960	966	961	940
15	912			895	883	885	915	944	960	966	962	939
16	913			896	884	886	916	945	960	967	962	938
17	913			896	884	887	917	945	961	967	962	936
18	913			896	885	888	918	946	961	967	963	935
19	914			897	885	889	919	946	962	967	963	933
20	914			896	886	890	921	947	962	967	963	932
21	914			895	887	891	922	947	962	967	963	931
22	915			894	887	892	923	948	963	967	963	929
23	915			892	887	893	924	948	963	967	963	928
24	915			891	887	894	925	949	963	967	963	927
25	916			890	887	895	926	949	964	967	963	927
26	916			889	887	896	927	950	964	966	963	926
27				888	886	897	928	950	964	965	963	926
28				887	885	898	929	951	964	963	963	926
29				886		899	929	951	965	962	964	926
30				886	884	900	930	952	965	961	964	926
31					883		931	953		961		926
Мин.					887	900	931	953			964	963
Ср.					885	888	916	944			961	940
Макс.					883	883	901	932			959	926

Год. макс: *Ср. год:* *Год. мин:*
Датум: Т (°C) ДА *Датум:*

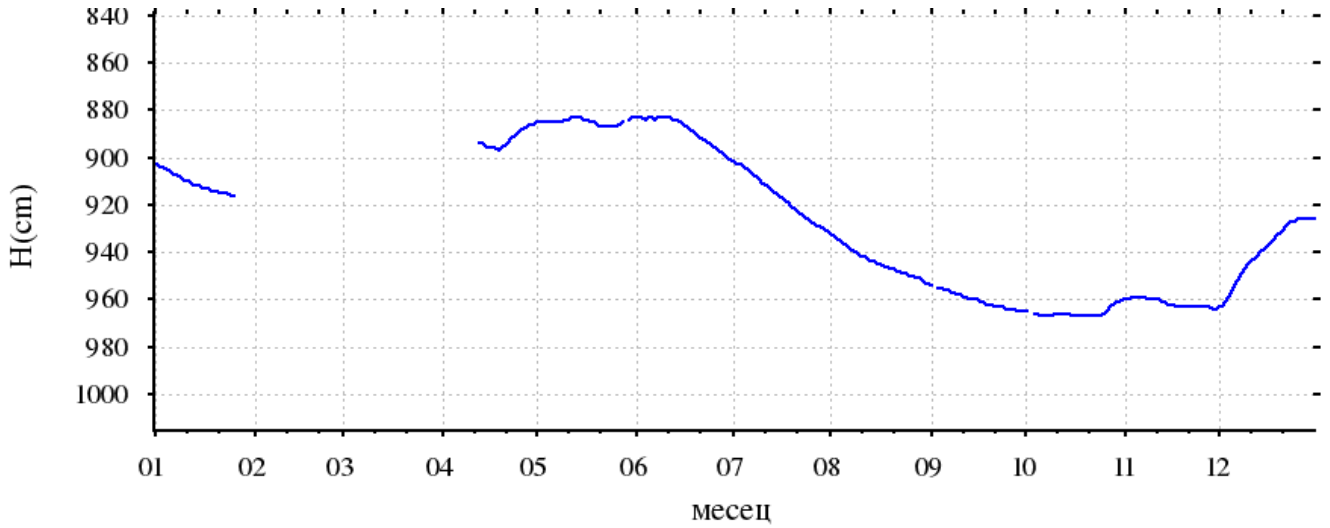

Шифра станице: **ПД-181** ***Водно тело:*** **66** ***Кота 0 (мнм):*** **129.01**
Назив пијезометра: **Обреж-Ратаре** **VMOR_GW_I_3** ***Кота терена (мнм):***

Дан	*I*	*II*	*III*	*IV*	*V*	*VI*	*VII*	*VIII*	*IX*	*X*	*XI*	*XII*
1	491	497	443	442	424	442	497	529	546	550	520	533
2	492	495	441	445	427	446	497	531	547	550	520	532
3	493	494	438	447	430	449	498	531	547	551	521	520
4	495	491	435	449	433	451	501	533	548	551	523	501
5	495	484	433	451	435	446	502	534	548	551	525	484
6	496	474	434	452	435	444	502	535	549	552	527	477
7	496	460	436	454	434	444	503	536	549	552	528	475
8	496	446	438	455	433	446	505	537	549	551	530	474
9	498	432	438	456	434	447	506	538	550	549	531	474
10	498	419	430	457	432	444	508	539	550	544	532	475
11	499	413	421	458	427	446	510	540	550	542	533	477
12	497	412	417	460	424	448	511	540	551	542	534	477
13	496	415	410	461	425	449	512	540	551	542	534	476
14	495	420	406	462	429	452	514	540	550	542	535	472
15	493	424	403	464	432	456	516	538	550	543	537	468
16	490	429	401	465	436	461	517	536	551	543	538	464
17	489	433	400	466	439	464	519	537	551	544	538	462
18	490	437	400	464	443	467	520	538	551	544	538	462
19	491	441	400	458	446	470	521	540	551	545	538	457
20	492	443	402	454	448	472	522	540	552	545	537	455
21	493	446	403	444	450	474	524	541	552	545	537	455
22	491	448	405	434	453	476	524	541	552	545	537	457
23	492	450	408	427	455	479	525	541	552	546	535	460
24	495	450	412	424	457	482	526	541	552	547	534	463
25	497	452	417	420	458	485	527	542	552	545	534	467
26	495	453	420	417	455	486	527	542	552	538	534	472
27	493	450	424	416	450	489	527	543	552	526	535	475
28	492	446	428	415	445	491	527	544	551	520	535	479
29	492		431	417	440	493	528	544	551	519	535	479
30	493		435	420	437	495	528	545	550	519	534	481
31	496		439		439		529	545		519		482
Мин.	499	497	443	466	458	495	529	545	552	552	538	533
Ср.	494	448	421	445	439	463	515	539	550	542	532	477
Макс.	489	412	400	415	424	442	497	529	546	519	520	455

Год. макс: 400 ***Ср. год:*** 489 ***Год. мин:*** 552
Датум: 17.03.2017 T (°C) ДА ***Датум:*** 20.09.2017

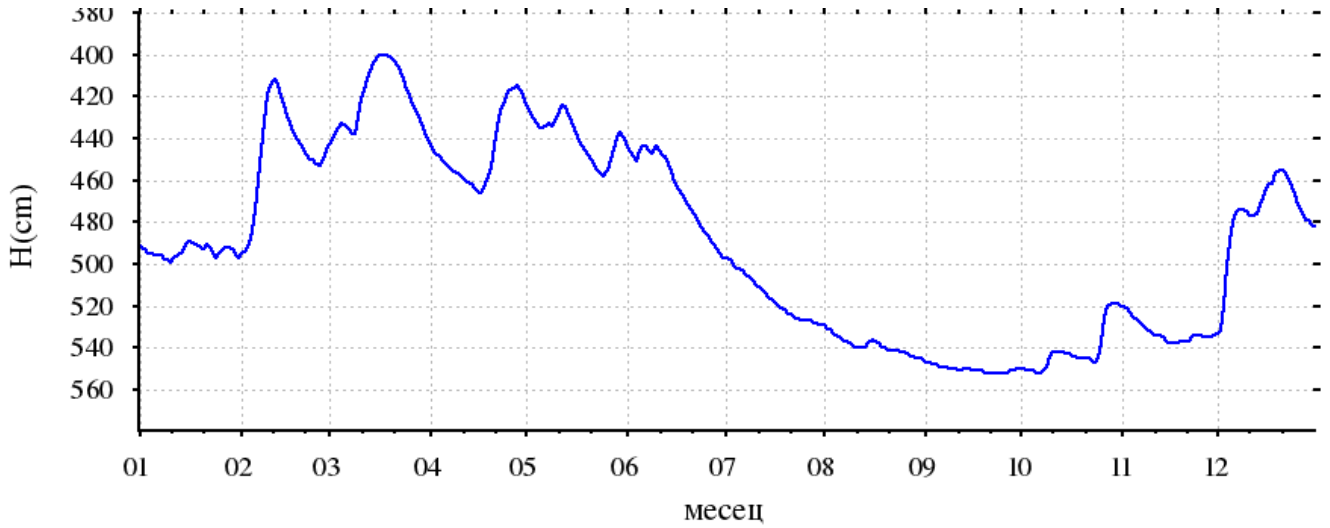

Шифра станице: ПЛ-192 **Водно тело:** 66 **Кота 0 (мнм):** 133.13
Назив пијезометра: Варварин-Ћићевац VMOR_GW_I_3 **Кота терена (мнм):**

Дан	I	II	III	IV	V	VI	VII	VIII	IX	X	XI	XII
1					361	364	385	411	427	434	428	428
2					361	364	385	413	427	434	427	426
3					361	364	387	414	427	435	427	418
4					361	365	388	414	428	435	427	416
5					361	364	389	416	429	435	427	418
6					361	365	389	416	428	434	427	419
7					361	364	390	417	429	435	427	417
8					361	365	391	418	430	433	427	416
9					361	365	392	418	429	432	428	415
10					361	365	393	419	430	433	428	414
11					361	365	394	420	430	433	428	413
12					361	365	395	420	430	433	427	412
13					361	366	396	419	431	433	427	411
14					361	368	397	420	431	433	429	409
15					361	368	399	419	431	433	430	408
16					361	369	399	420	432	433	429	406
17					361	370	401	421	432	433	429	408
18					361	371	402	421	432	433	429	405
19					361	371	402	421	433	434	430	405
20					361	373	404	422	433	433	429	405
21					362	373	404	422	433	433	430	405
22					362	374	405	423	433	433	429	404
23					363	375	406	423	433	433	429	404
24					364	376	407	424	433	432	429	404
25					363	377	406	424	433	431	430	405
26					363	378	407	425	434	427	429	405
27				361	363	379	408	425	433	428	429	404
28				361	363	381	409	426	434	429	429	409
29				361	363	381	409	426	434	428	429	410
30				361	363	384	411	426	433	427	429	411
31					363		411	426		428		411
Мин.					364	384	411	426	434	435	430	428
Ср.					362	370	399	420	431	432	428	411
Макс.					361	364	385	411	427	427	427	404

Год. макс: **Ср. год:** **Год. мин:**
Датум: Т (°C) ДА **Датум:**

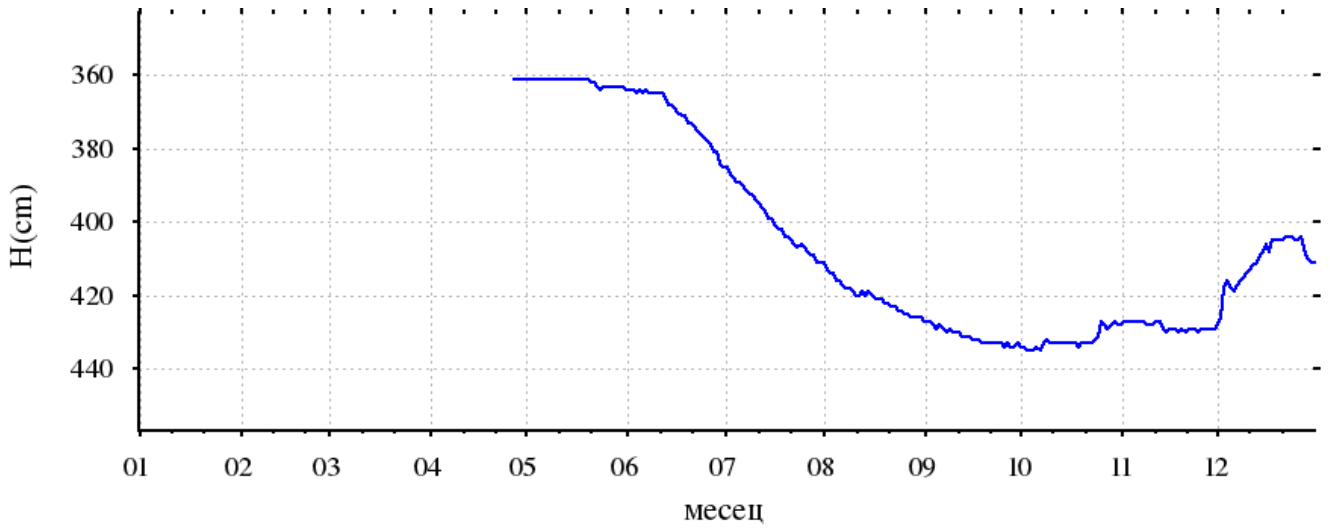

Шифра станице: **951A**
Назив пијезометра: **Стрижа-нова**

Водно тело: **66**
VMOR_GW_I_3

Кота 0 (мнм): **126.80**
Кота терена (мнм): **126.29**

Дан	*I*	*II*	*III*	*IV*	*V*	*VI*	*VII*	*VIII*	*IX*	*X*	*XI*	*XII*
1	175	159	158	165	170	177	208	241	258	262	242	236
10		139	160	171	167	175	216	246	262	249	247	223
20	163	159	156	164	172	192	230	250	260	249	240	220
Мин.		159	160	171	172	192	230	250	262	262	247	236
Ср.		152	158	167	170	181	218	246	260	253	243	226
Макс.		139	156	164	167	175	208	241	258	249	240	220

Год. макс: ***Ср. год:*** ***Год. мин:***
Датум: T (°C) HE ***Датум:***

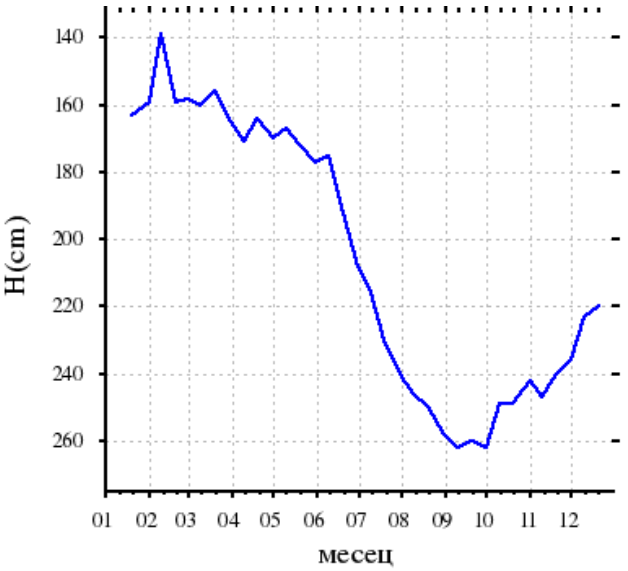

Шифра станице: **952A**
Назив пијезометра: **Чепуре**

Водно тело: **66**
VMOR_GW_I_3

Кота 0 (мнм): **125.46**
Кота терена (мнм): **124.66**

Дан	*I*	*II*	*III*	*IV*	*V*	*VI*	*VII*	*VIII*	*IX*	*X*	*XI*	*XII*
1	535	547	529	518	523	527	550	576	603	610	612	614
10		535	528	523	522	531	557	588	607	614	611	600
20	525	530	519	528	526	537	567	598	609	616	614	596
Мин.		547	529	528	526	537	567	598	609	616	614	614
Ср.		537	525	523	524	532	558	587	606	613	612	603
Макс.		530	519	518	522	527	550	576	603	610	611	596

Год. макс: ***Ср. год:*** ***Год. мин:***
Датум: T (°C) HE ***Датум:***

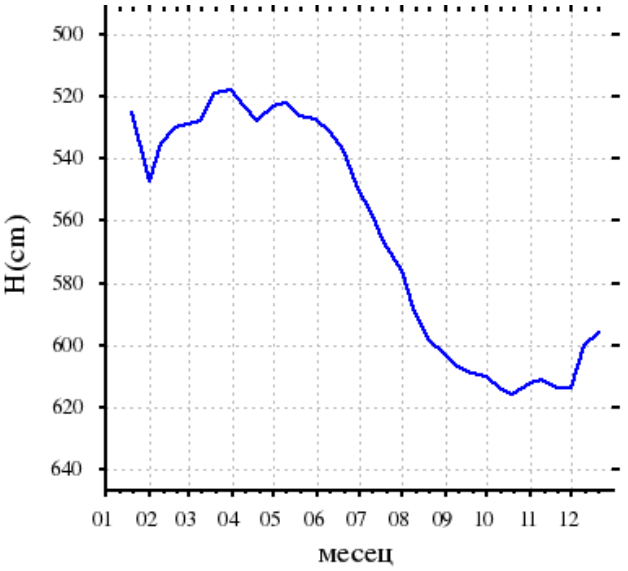

Шифра станице: **954A**
Назив пијезометра: **Поточац-село**

Водно тело: **66**
VMOR_GW_I_3

Кота 0 (мнм): **125.23**
Кота терена (мнм): **124.68**

Дан	*I*	*II*	*III*	*IV*	*V*	*VI*	*VII*	*VIII*	*IX*	*X*	*XI*	*XII*
1	721	740	714	709	715	724	745	771	787	800	800	800
10		729	711	715	716	726	750	775	793	800	798	792
20	711	716	706	720	722	735	760	780	797	802	802	780
Мин.		740	714	720	722	735	760	780	797	802	802	800
Ср.		728	710	715	718	728	752	775	792	801	800	791
Макс.		716	706	709	715	724	745	771	787	800	798	780

Год. макс: ***Ср. год:*** ***Год. мин:***
Датум: T (°C) HE ***Датум:***

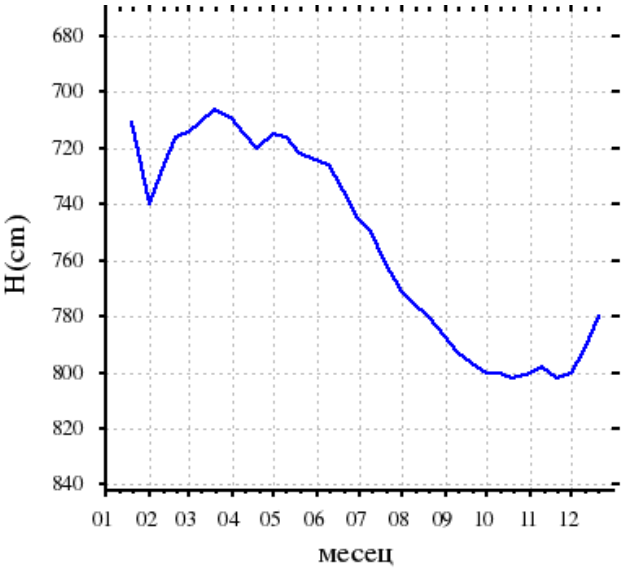

Шифра станице: **958А**
Назив пијезометра: **Варварин-мост**

Водно тело: **66** VMOR_GW_I_3
Кота 0 (мнм): **131.16**
Кота терена (мнм): **130.74**

Дан	*I*	*II*	*III*	*IV*	*V*	*VI*	*VII*	*VIII*	*IX*	*X*	*XI*	*XII*
1	663	620	605	620	607	616	646	711	726	725	680	695
10		580	589	630	592	601	665	726	727	710	695	629
20	642	615	570	601	629	646	701	717	730	715	705	602
Мин.		620	605	630	629	646	701	726	730	725	705	695
Ср.		605	588	617	609	621	671	718	728	717	693	642
Макс.		580	570	601	592	601	646	711	726	710	680	602

Год. макс: ***Ср. год:*** ***Год. мин:***
Датум: Т (°C) ДА ***Датум:***

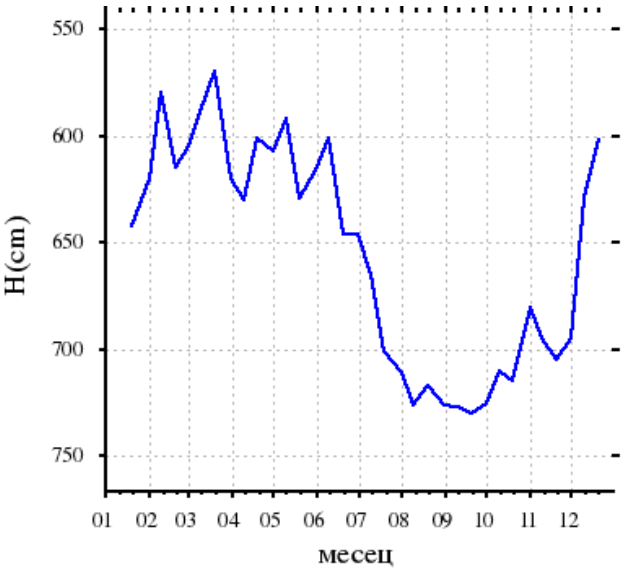

Шифра станице: **982**
Назив пијезометра: **Ћуприја-парк**

Водно тело: **66** VMOR_GW_I_3
Кота 0 (мнм): **118.92**
Кота терена (мнм): **118.12**

Дан	*I*	*II*	*III*	*IV*	*V*	*VI*	*VII*	*VIII*	*IX*	*X*	*XI*	*XII*
1	666	596	575	630	610	617	677	703	709	711	670	684
10		559	576	639	595	614	680	706	711	690	672	622
20	644	587	562	611	638	647	694	702	709	700	690	594
Мин.		596	576	639	638	647	694	706	711	711	690	684
Ср.		581	571	627	614	626	684	704	710	700	677	633
Макс.		559	562	611	595	614	677	702	709	690	670	594

Год. макс: ***Ср. год:*** ***Год. мин:***
Датум: Т (°C) НЕ ***Датум:***

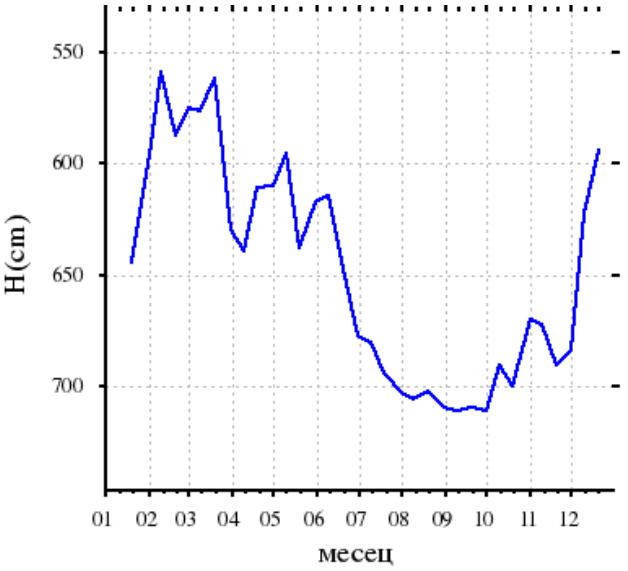

Шифра станице: **986**
Назив пијезометра: **Поточац-поље**

Водно тело: **66** VMOR_GW_I_3
Кота 0 (мнм): **123.44**
Кота терена (мнм): **122.62**

Дан	*I*	*II*	*III*	*IV*	*V*	*VI*	*VII*	*VIII*	*IX*	*X*	*XI*	*XII*
1	335	349	328	327	330	339	355	384	398	418	416	400
10		325	322	334	333	341	367	389	404	400	414	392
20	327	331	318	335	336	345	375	393	410	420	416	387
Мин.		349	328	335	336	345	375	393	410	420	416	400
Ср.		335	323	332	333	342	366	389	404	413	415	393
Макс.		325	318	327	330	339	355	384	398	400	414	387

Год. макс: ***Ср. год:*** ***Год. мин:***
Датум: Т (°C) ДА ***Датум:***

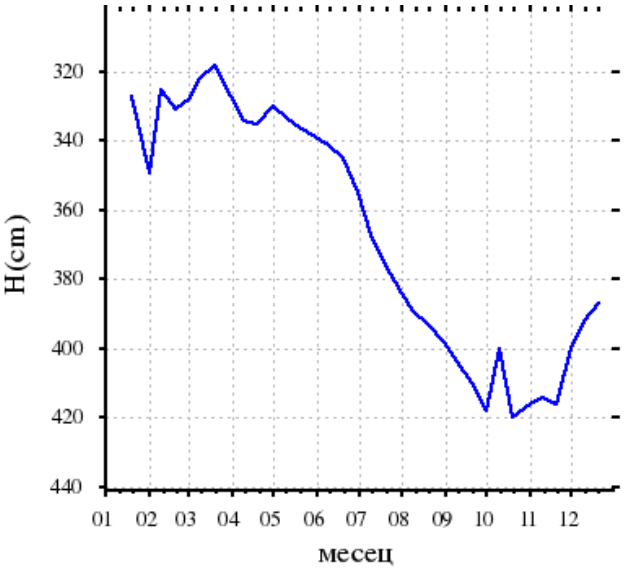

Шифра станице: **988**
Назив пијезометра: **Параћин-Врапче**

Водно тело: **66** VMOR_GW_I_3
Кота 0 (мнм): **130.78**
Кота терена (мнм): **130.19**

Дан	I	II	III	IV	V	VI	VII	VIII	IX	X	XI	XII
1	425	424	416	410	417	423	454	479	503	507	499	494
10		401	414	420	415	425	455	485	501	505	501	475
20	412	419	407	426	420	438	469	494	504	502	493	468
Мин.		424	416	426	420	438	469	494	504	507	501	494
Ср.		415	412	419	417	429	459	486	503	505	498	479
Макс.		401	407	410	415	423	454	479	501	502	493	468

Год. макс: ***Ср. год:*** ***Год. мин:***
Датум: T (°C) ДА ***Датум:***

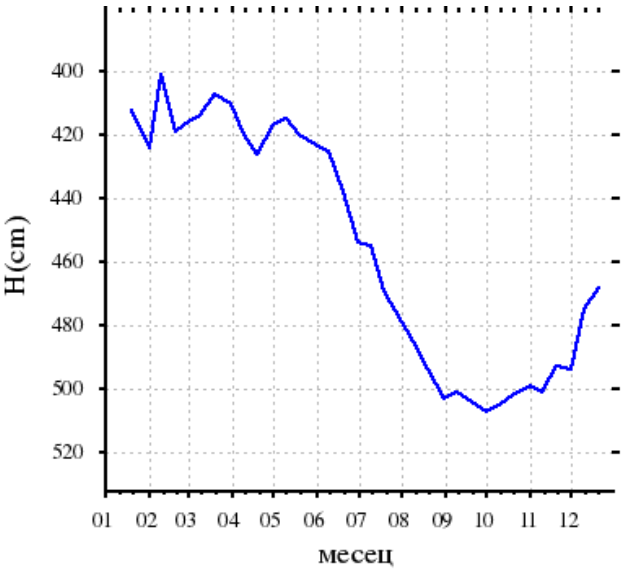

Шифра станице: **ПД-161**
Назив пијезометра: **Буковче-Глоговац**

Водно тело: **66** VMOR_GW_I_3
Кота 0 (мнм): **112.93**
Кота терена (мнм):

Дан	I	II	III	IV	V	VI	VII	VIII	IX	X	XI	XII
1	738	718	641	616	650	691	721	765	779	772	771	751
10	711	689	621	623	683	694	733	771	784	781	773	673
20	724	678	613	630	686	705	738	780	785	764	777	666
Мин.	738	718	641	630	686	705	738	780	785	781	777	751
Ср.	724	695	625	623	673	697	731	772	783	772	774	697
Макс.	711	678	613	616	650	691	721	765	779	764	771	666

Год. макс: 613 ***Ср. год:*** 714 ***Год. мин:*** 785
Датум: 20.03.2017 T (°C) НЕ ***Датум:*** 20.09.2017

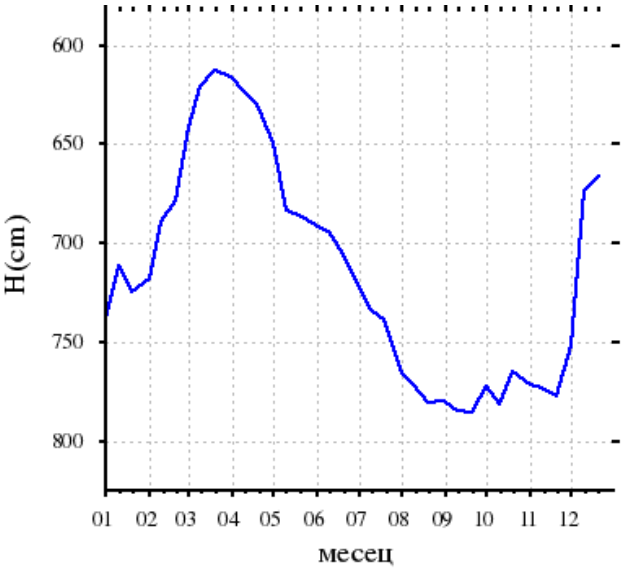

Шифра станице: **ПД-162**
Назив пијезометра: **Буковче-Глоговац**

Водно тело: **66** VMOR_GW_I_3
Кота 0 (мнм): **113.76**
Кота терена (мнм):

Дан	I	II	III	IV	V	VI	VII	VIII	IX	X	XI	XII
1	520	558	524	532	526	542	555	578	617	627	633	628
10	536	547	522	526	524	544	563	589	625	636	634	618
20	542	525	538	530	537	550	569	608	628	628	641	615
Мин.	542	558	538	532	537	550	569	608	628	636	641	628
Ср.	533	543	528	529	529	545	562	592	623	630	636	620
Макс.	520	525	522	526	524	542	555	578	617	627	633	615

Год. макс: 520 ***Ср. год:*** 573 ***Год. мин:*** 641
Датум: 01.01.2017 T (°C) НЕ ***Датум:*** 20.11.2017

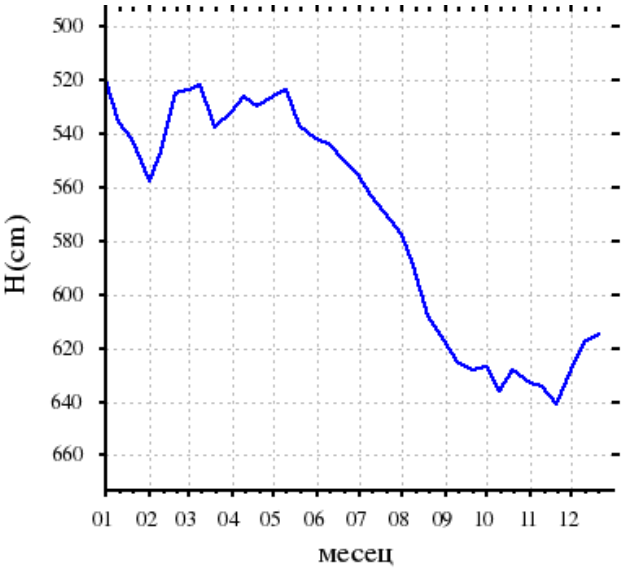

Шифра станице: **ПД-163** ***Водно тело:*** **66** ***Кота 0 (мнм):***
Назив пијезометра: **Буковче-Глоговац** **VMOR_GW_I_3** ***Кота терена (мнм):***

Дан	*I*	*II*	*III*	*IV*	*V*	*VI*	*VII*	*VIII*	*IX*	*X*	*XI*	*XII*
1	397	407	396	412	406	416	415	425	456	480	475	480
5	399	416	399	416	411	415	417	431	456	478	474	484
10	402	400	402	406	405	414	420	437	461	474	476	487
15	403	394	405	402	404	410	424	437	465	477	480	495
20	409	395	415	410	410	411	428	447	464	481	482	494
25	412	393	417	407	414	404	425	452	470	483	485	495
Мин.	412	416	417	416	414	416	428	452	470	483	485	495
Ср.	404	401	406	409	408	412	422	438	462	479	479	489
Макс.	397	393	396	402	404	404	415	425	456	474	474	480

Год. макс: 393 ***Ср. год:*** 434 ***Год. мин:*** 495
Датум: 25.02.2017 Т (°C) ДА ***Датум:*** 15.12.2017

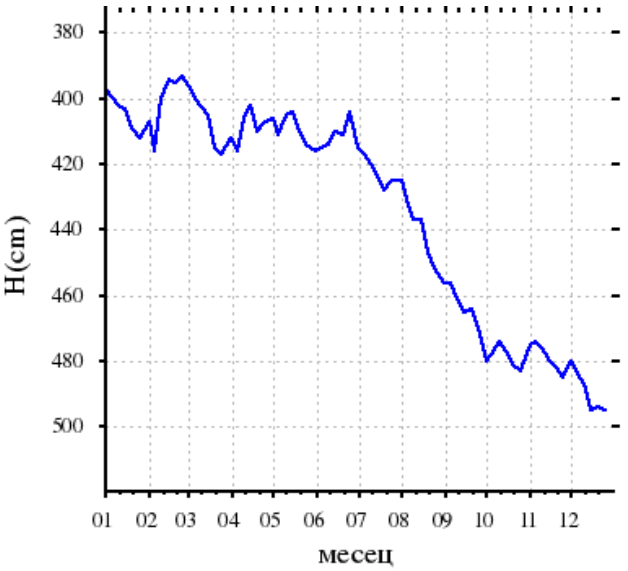

Шифра станице: **ПД-164** ***Водно тело:*** **66** ***Кота 0 (мнм):***
Назив пијезометра: **Буковче-Глоговац** **VMOR_GW_I_3** ***Кота терена (мнм):***

Дан	*I*	*II*	*III*	*IV*	*V*	*VI*	*VII*	*VIII*	*IX*	*X*	*XI*	*XII*
1	972	998	971	976		991	982	1011	1033	1057	1067	1072
10	974	976	955	987	1000	981	993	1016	1041	1061	1064	1072
20	980	967	939	996	994	978	998	1025	1056	1068	1070	1068
Мин.	980	998	971	996		991	998	1025	1056	1068	1070	1072
Ср.	975	980	955	986		983	991	1017	1043	1062	1067	1071
Макс.	972	967	939	976		978	982	1011	1033	1057	1064	1068

Год. макс: ***Ср. год:*** ***Год. мин:***
Датум: Т (°C) НЕ ***Датум:***

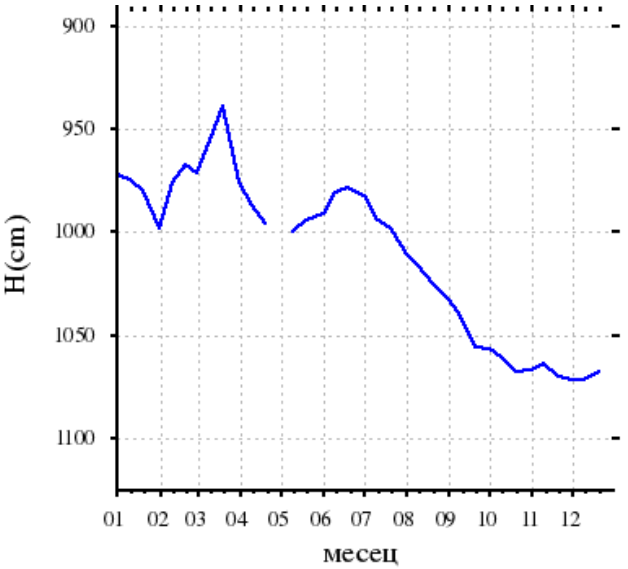

Шифра станице: **ПД-182** ***Водно тело:*** **66** ***Кота 0 (мнм):*** **128.59**
Назив пијезометра: **Обреж-Ратаре** **VMOR_GW_I_3** ***Кота терена (мнм):***

Дан	*I*	*II*	*III*	*IV*	*V*	*VI*	*VII*	*VIII*	*IX*	*X*	*XI*	*XII*
1	358	343	332	324	326	336	364	400	420	429	424	428
10		302	331	327	327	331	370	406	421	427	429	414
20	347	335	308	333	327	345	385	410	426	427	430	407
Мин.		343	332	333	327	345	385	410	426	429	430	428
Ср.		327	324	328	327	337	373	405	422	428	428	416
Макс.		302	308	324	326	331	364	400	420	427	424	407

Год. макс: ***Ср. год:*** ***Год. мин:***
Датум: Т (°C) ДА ***Датум:***

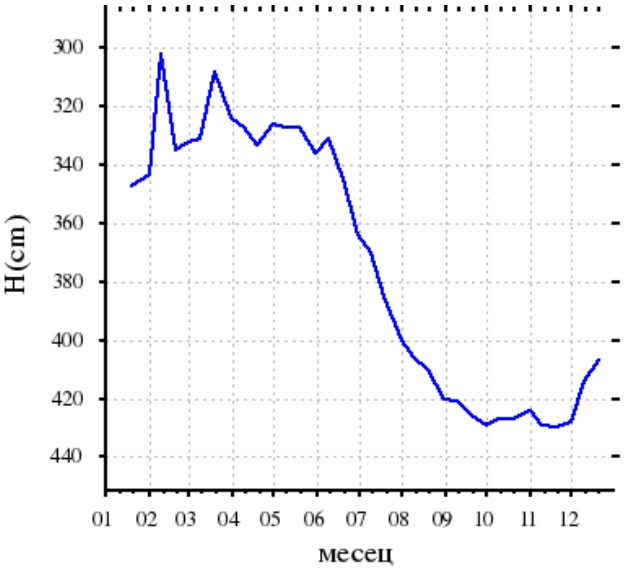

Шифра станице: ПД-183
Назив пијезометра: Обреж-Ратаре

Водно тело: 66
VMOR_GW_I_3

Кота 0 (мнм): 130.70
Кота терена (мнм):

Дан	I	II	III	IV	V	VI	VII	VIII	IX	X	XI	XII
1	220	213	209	213	218	223	247	275	286	297	303	306
10		195	212	217	219	220	250	277	289	299	303	301
20	216	212	210	215	220	235	264	280	294	301	305	302
Мин.		213	212	217	220	235	264	280	294	301	305	306
Ср.		207	210	215	219	226	254	277	290	299	304	303
Макс.		195	209	213	218	220	247	275	286	297	303	301

Год. макс: *Ср. год:* *Год. мин:*
Датум: Т (°C) ДА *Датум:*

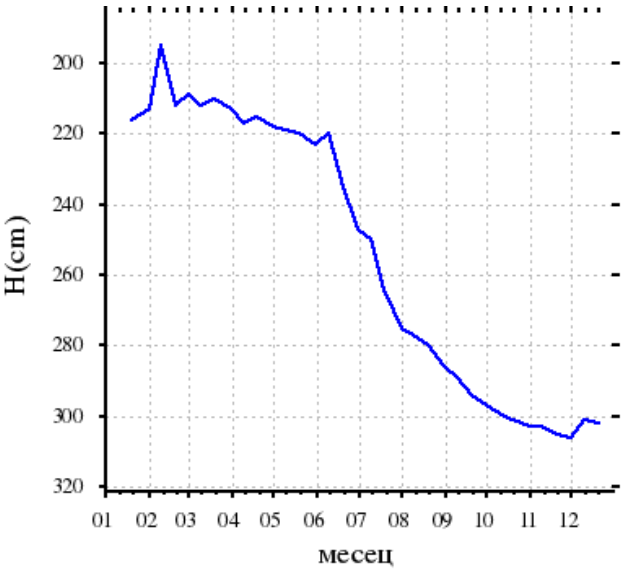

Шифра станице: ПД-184
Назив пијезометра: Обреж-Ратаре

Водно тело: 66
VMOR_GW_I_3

Кота 0 (мнм): 140.28
Кота терена (мнм):

Дан	I	II	III	IV	V	VI	VII	VIII	IX	X	XI	XII
1	1147	1142	1139	1144	1149	1153	1175	1190	1213	1224	1235	1237
10		1139	1142	1145	1150	1155	1180	1197	1215	1229	1232	1233
20	1145	1142	1141	1146	1150	1163	1185	1206	1220	1230	1235	1235
Мин.		1142	1142	1146	1150	1163	1185	1206	1220	1230	1235	1237
Ср.		1141	1141	1145	1150	1157	1180	1198	1216	1228	1234	1235
Макс.		1139	1139	1144	1149	1153	1175	1190	1213	1224	1232	1233

Год. макс: *Ср. год:* *Год. мин:*
Датум: Т (°C) ДА *Датум:*

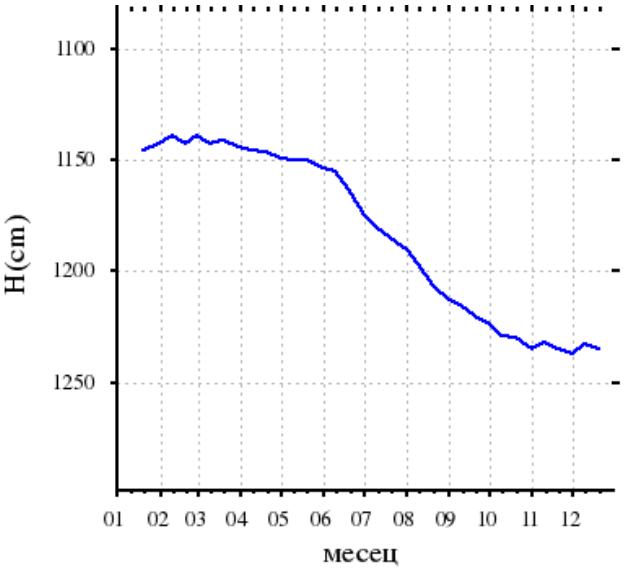

Шифра станице: ПД-191
Назив пијезометра: Варварин-Ћићевац

Водно тело: 66
VMOR_GW_I_3

Кота 0 (мнм): 129.66
Кота терена (мнм):

Дан	I	II	III	IV	V	VI	VII	VIII	IX	X	XI	XII
1	201	207	208	189	167	173	215	225	241	249	246	233
10		197	210	192	157	169	221	239	245	247	245	231
20	190	203	207	174	160	205	229	245	247	247	248	234
Мин.		207	210	192	167	205	229	245	247	249	248	234
Ср.		202	208	185	161	182	222	236	244	248	246	233
Макс.		197	207	174	157	169	215	225	241	247	245	231

Год. макс: *Ср. год:* *Год. мин:*
Датум: Т (°C) ДА *Датум:*

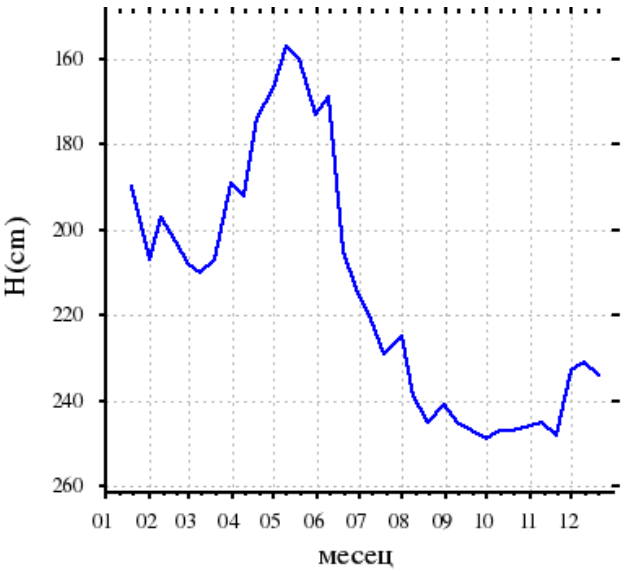

Шифра станице: **ПД-193** ***Водно тело:*** **66** ***Кота 0 (мнм):*** **134.43**
Назив пијезометра: **Варварин-Ћићевац** **VMOR_GW_I_3** ***Кота терена (мнм):***

Дан	I	II	III	IV	V	VI	VII	VIII	IX	X	XI	XII
1	558	550	550	547	549	550	568	586	601	612	620	625
10		551	550	549	543	552	575	585	607	615	621	623
20	560	552	548	544	550	562	580	595	610	617	623	624
Мин.		552	550	549	550	562	580	595	610	617	623	625
Ср.		551	549	547	547	555	574	589	606	615	621	624
Макс.		550	548	544	543	550	568	585	601	612	620	623

Год. макс: ***Ср. год:*** ***Год. мин:***
Датум: Т (°C) ДА ***Датум:***

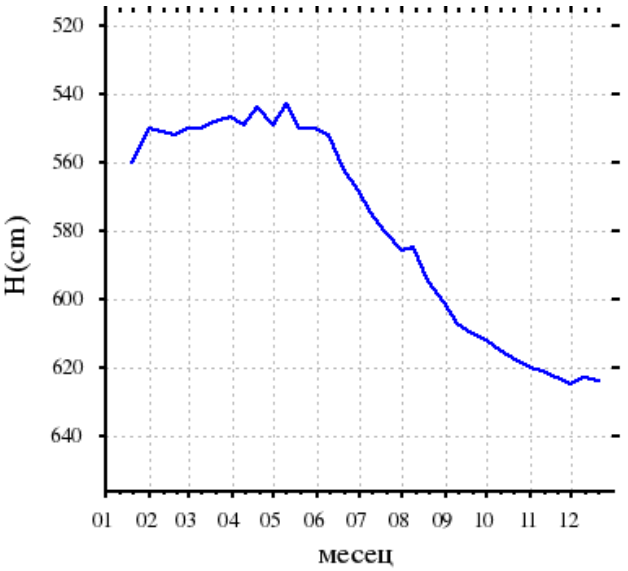

Шифра станице: **ПД-194** ***Водно тело:*** **66** ***Кота 0 (мнм):*** **135.92**
Назив пијезометра: **Варварин-Ћићевац** **VMOR_GW_I_3** ***Кота терена (мнм):***

Дан	I	II	III	IV	V	VI	VII	VIII	IX	X	XI	XII
1	512	500	500	500	497	496	534	554	574	596	595	594
10		500	497	500	485	499	538	559	582	586	605	584
20	518	502	495	475	489	520	550	566	588	601	610	601
Мин.		502	500	500	497	520	550	566	588	601	610	601
Ср.		501	497	492	490	505	541	560	581	594	603	593
Макс.		500	495	475	485	496	534	554	574	586	595	584

Год. макс: ***Ср. год:*** ***Год. мин:***
Датум: Т (°C) ДА ***Датум:***

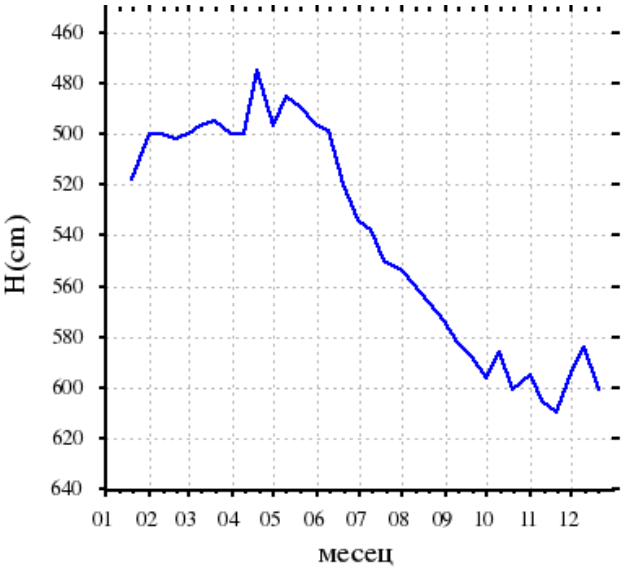

Шифра станице: **ПЛ-161** ***Водно тело:*** **66** ***Кота 0 (мнм):*** **112.52**
Назив пијезометра: **Буковче-Глоговац** **VMOR_GW_I_3** ***Кота терена (мнм):***

Дан	I	II	III	IV	V	VI	VII	VIII	IX	X	XI	XII
1	697	711	644	593	623	681	697	728	767	778	736	763
5	694	706	610	594	629	675	700	730	771	767	738	756
10	700	700	602	599	644	687	712	734	771	762	742	784
15	709	692	606	605	663	688	692	742	776	757	750	682
20	713	667	597	614	668	691	706	746	776	756	762	595
25	721	648	616	622	680	701	726	776	782	729	766	696
Мин.	721	711	644	622	680	701	726	776	782	778	766	784
Ср.	706	687	613	605	651	687	706	743	774	758	749	713
Макс.	694	648	597	593	623	675	692	728	767	729	736	595

Год. макс: 593 ***Ср. год:*** 699 ***Год. мин:*** 784
Датум: 01.04.2017 Т (°C) ДА ***Датум:*** 10.12.2017

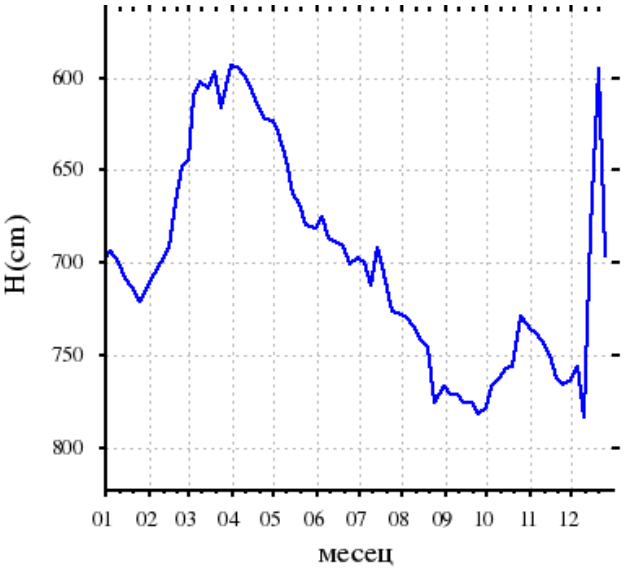

Шифра станице: **ПЛ-162** *Водно тело:* **66** *Кота 0 (мнм):* **112.73**
Назив пијезометра: **Буковча-Глоговац** **VMOR_GW_I_3** *Кота терена (мнм):*

Дан	I	II	III	IV	V	VI	VII	VIII	IX	X	XI	XII
1	686	701	686	676	667	672	680	711	741	762	769	763
10	692	695	677	667	673	666	692	718	753	768	765	761
20	695	688	686	665	668	671	709	729	756	769	766	755
Мин.	695	701	686	676	673	672	709	729	756	769	769	763
Ср.	691	695	683	669	669	670	694	719	750	766	767	760
Макс.	686	688	677	665	667	666	680	711	741	762	765	755

Год. макс: 665 *Ср. год:* 711 *Год. мин:* 769
Датум: 20.04.2017 T (°C) HE *Датум:* 20.10.2017

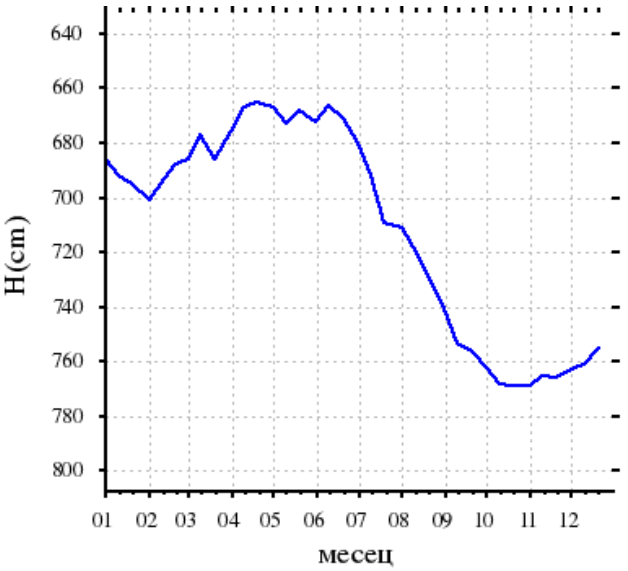

Шифра станице: **ПЛ-163** *Водно тело:* **66** *Кота 0 (мнм):* **112.01**
Назив пијезометра: **Буковче-Глоговац** **VMOR_GW_I_3** *Кота терена (мнм):*

Дан	I	II	III	IV	V	VI	VII	VIII	IX	X	XI	XII
1		447		447	439	438	452	487	528	532	538	
10		453		443	428	442	448	506	537	528	532	
20		457		442	441	447	463	513	548	531	538	
Мин.		457		447	441	447	463	513	548	532	538	
Ср.		452		444	436	442	454	502	538	530	536	
Макс.		447		442	428	438	448	487	528	528	532	

Год. макс: *Ср. год:* *Год. мин:*
Датум: T (°C) HE *Датум:*

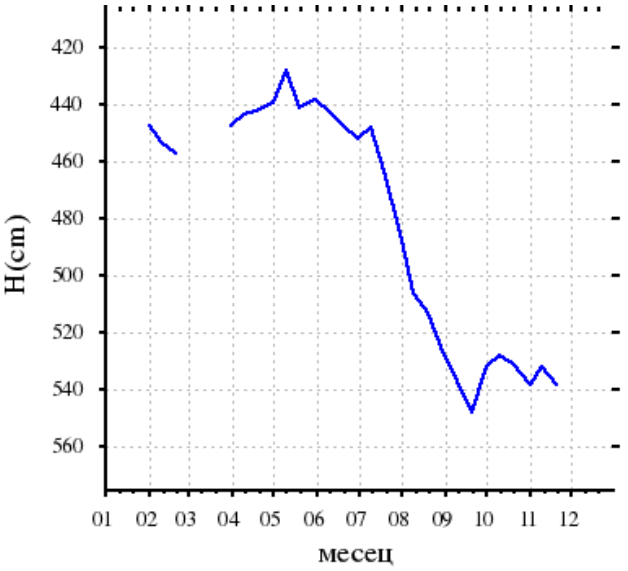

Шифра станице: **ПЛ-164** *Водно тело:* **66** *Кота 0 (мнм):* **111.21**
Назив пијезометра: **Буковче-Глоговац** **VMOR_GW_I_3** *Кота терена (мнм):*

Дан	I	II	III	IV	V	VI	VII	VIII	IX	X	XI	XII
1		257		257	253	248	262	298	338	340	348	
5		263		256	248	251	266	307	342	338	349	
10		262		254	239	253	266	313	349	337	343	
15		266		247	253	257	272	316	353	336	339	
20		268		253	247	258	278	323	358	329	347	
25		267		256	259	262	284	328	361	328	353	
Мин.		268		257	259	262	284	328	361	340	353	
Ср.		264		254	250	255	271	314	350	335	347	
Макс.		257		247	239	248	262	298	338	328	339	

Год. макс: *Ср. год:* *Год. мин:*
Датум: T (°C) HE *Датум:*

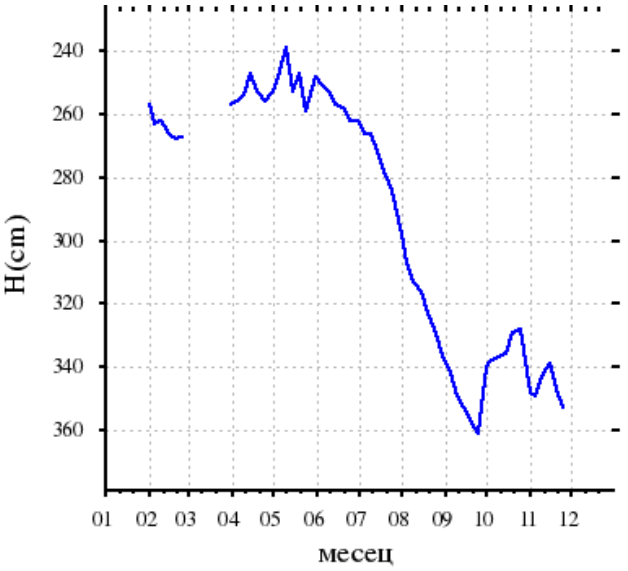

Шифра станице: **ПЛ-172** *Водно тело:* **66** *Кота 0 (мнм):* **121.53**
Назив пијезометра: **Дворице - В. Ливадице** **VMOR_GW_I_3** *Кота терена (мнм):*

Дан	I	II	III	IV	V	VI	VII	VIII	IX	X	XI	XII
1	346	386		404	411	412	430		452	446	441	448
10	340	390		404	416	416	434		447	444	434	442
20	334	406		402	414	426	436		450	444	432	434
Мин.	346	406		404	416	426	436		452	446	441	448
Ср.	340	394		403	414	418	433		450	445	436	441
Макс.	334	386		402	411	412	430		447	444	432	434

Год. макс: *Ср. год:* *Год. мин:*
Датум: T (°C) НЕ *Датум:*

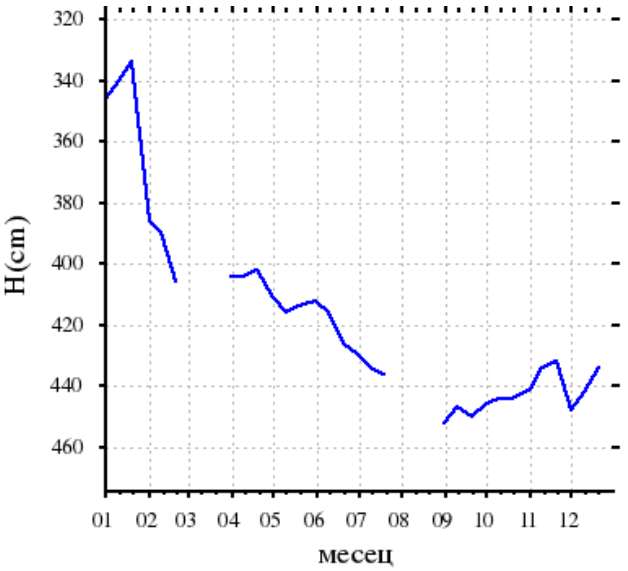

Шифра станице: **ПЛ-181** *Водно тело:* **66** *Кота 0 (мнм):* **127.07**
Назив пијезометра: **Обреж-Ратаре** **VMOR_GW_I_3** *Кота терена (мнм):*

Дан	I	II	III	IV	V	VI	VII	VIII	IX	X	XI	XII
1	511	510	474	469	460	474	516	565	588	586	565	566
10		488	470	489	462	478	531	570	589	586	565	532
20	504	476	449	478	478	490	552	574	590	582	577	514
Мин.		510	474	489	478	490	552	574	590	586	577	566
Ср.		491	464	479	467	481	533	570	589	585	569	537
Макс.		476	449	469	460	474	516	565	588	582	565	514

Год. макс: *Ср. год:* *Год. мин:*
Датум: T (°C) ДА *Датум:*

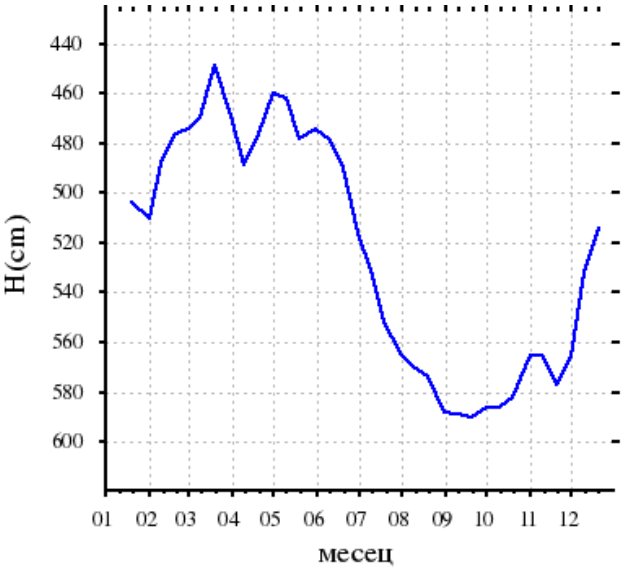

Шифра станице: **ПЛ-182** *Водно тело:* **66** *Кота 0 (мнм):* **127.44**
Назив пијезометра: **Обреж-Ратаре** **VMOR_GW_I_3** *Кота терена (мнм):*

Дан	I	II	III	IV	V	VI	VII	VIII	IX	X	XI	XII
1	546	543	525	515	515	529	541	585	608	618	615	601
10		519	521	524	516	534	550	591	610	620	614	604
20	541	528	517	520	530	544	570	598	615	620	612	594
Мин.		543	525	524	530	544	570	598	615	620	615	604
Ср.		530	521	520	520	536	554	591	611	619	614	600
Макс.		519	517	515	515	529	541	585	608	618	612	594

Год. макс: *Ср. год:* *Год. мин:*
Датум: T (°C) ДА *Датум:*

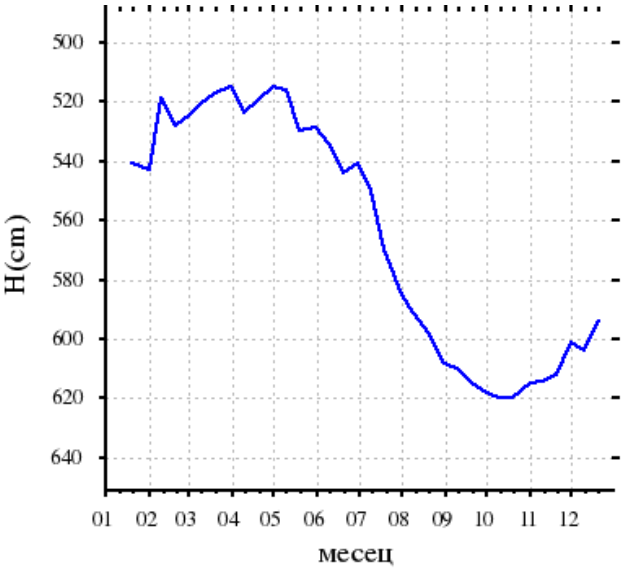

Шифра станице: ПЛ-184 **Водно тело:** 66 **Кота 0 (мнм):** 144.48
Назив пијезометра: Обреж-Ратаре VMOR_GW_I_3 **Кота терена (мнм):**

Дан	I	II	III	IV	V	VI	VII	VIII	IX	X	XI	XII
1	2021	2025	2022	2021	2019	2026	2029	2036	2045	2054	2052	2054
10		2023	2011	2022	2022	2026	2031	2037	2050	2053	2052	2055
20	2024	2024	2020	2020	2024	2028	2033	2039	2054	2054	2050	2056
Мин.		2025	2022	2022	2024	2028	2033	2039	2054	2054	2052	2056
Ср.		2024	2018	2021	2022	2027	2031	2037	2050	2054	2051	2055
Макс.		2023	2011	2020	2019	2026	2029	2036	2045	2053	2050	2054

Год. макс: *Ср. год:* *Год. мин:*
Датум: Т (°C) ДА *Датум:*

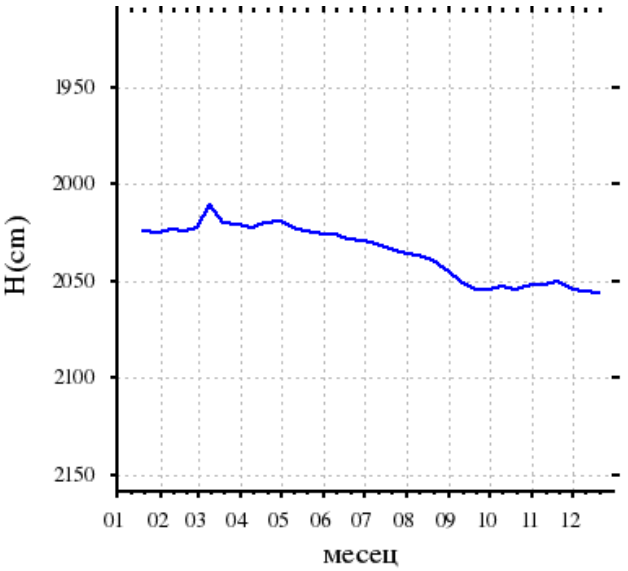

Шифра станице: ПЛ-191 **Водно тело:** 66 **Кота 0 (мнм):** 132.15
Назив пијезометра: Варварин-Ћићевац VMOR_GW_I_3 **Кота терена (мнм):**

Дан	I	II	III	IV	V	VI	VII	VIII	IX	X	XI	XII
1	530	538	489	475	472	485	530	575	600	608	577	580
10		482	482	488	475	484	541	583	603	607	580	527
20	540	485	453	498	487	502	560	591	607	601	576	505
Мин.		538	489	498	487	502	560	591	607	608	580	580
Ср.		502	475	487	478	490	544	583	603	605	578	537
Макс.		482	453	475	472	484	530	575	600	601	576	505

Год. макс: *Ср. год:* *Год. мин:*
Датум: Т (°C) ДА *Датум:*

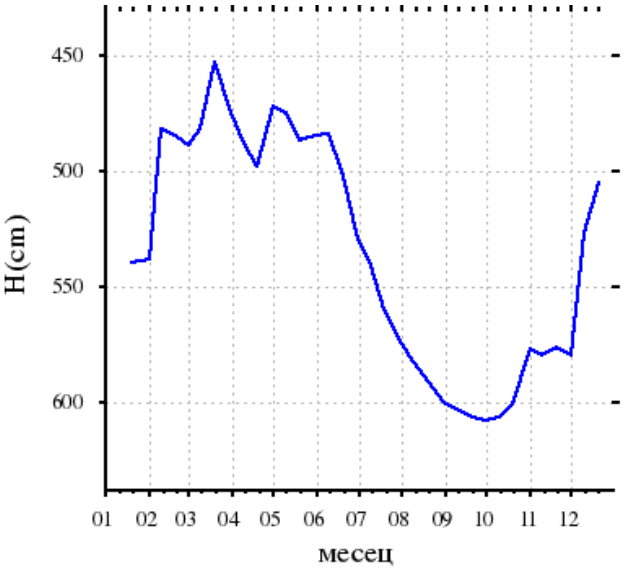

Шифра станице: ПЛ-193 **Водно тело:** 66 **Кота 0 (мнм):** 143.23
Назив пијезометра: Варварин-Ћићевац VMOR_GW_I_3 **Кота терена (мнм):**

Дан	I	II	III	IV	V	VI	VII	VIII	IX	X	XI	XII
1	1311	1315	1310	1308	1313	1315	1331	1350	1351	1356	1354	1356
10		1312	1310	1309	1312	1316	1337	1353	1356	1353	1357	1356
20	1313	1311	1308	1310	1313	1319	1344	1350	1360	1355	1354	1356
Мин.		1315	1310	1310	1313	1319	1344	1353	1360	1356	1357	1356
Ср.		1313	1309	1309	1313	1317	1337	1351	1356	1355	1355	1356
Макс.		1311	1308	1308	1312	1315	1331	1350	1351	1353	1354	1356

Год. макс: *Ср. год:* *Год. мин:*
Датум: Т (°C) ДА *Датум:*

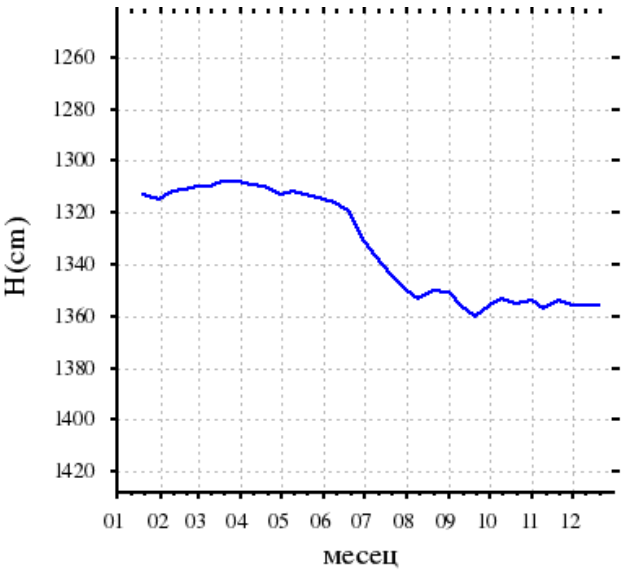

Назив водног тела : Јужна Морава неоген - север

Шифра водног тела : JMOR GW I 3

Број водног тела : 83

Површина водног тела : 1153,38 km^2

Број хидр. станица подземних вода : 21

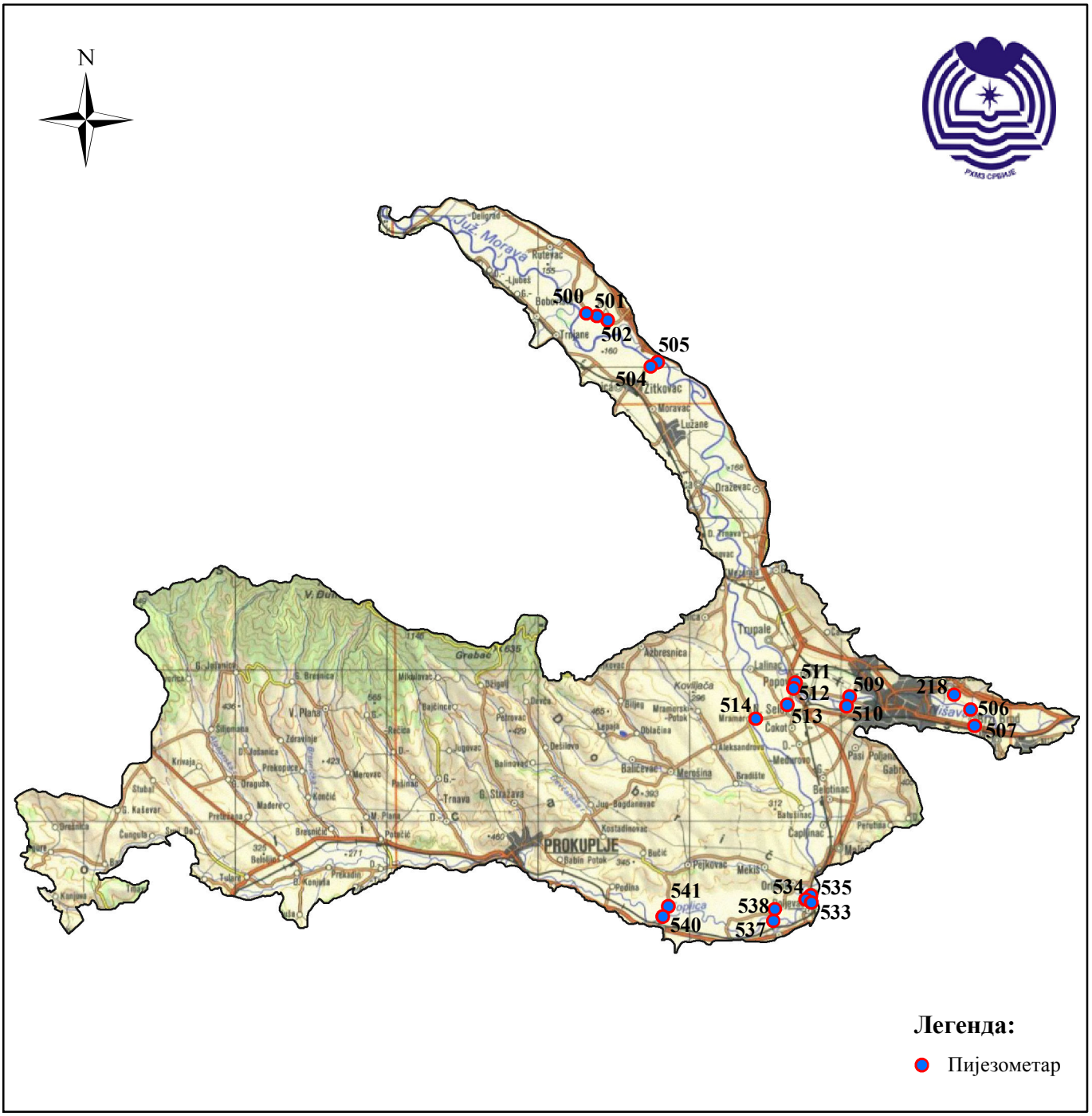

Шифра станице: **500** *Водно тело:* **83** *Кота 0 (мнм):* **158.07**
Назив пијезометра: **Бобовиште-село(насип)** **JMOR_GW_I_3** *Кота терена (мнм):* **157.35**

Дан	*I*	*II*	*III*	*IV*	*V*	*VI*	*VII*	*VIII*	*IX*	*X*	*XI*	*XII*
1	492	496		467	466	467	485	510	523	532	531	533
2	492	496		468	466	467	486	511	523	532	531	531
3	493	493		468	466	468	486	513	523		531	528
4	493	491	472	469	466	468	488	512	524	533	531	525
5	493	490	472	469	466	468	489	514	524	533	531	523
6	494	488	472	469	465	468	490	516	525	533	532	521
7	494	486	472	470	465	469	491	515	525	533	532	519
8	495	484	472	470	464	469	492	516	525	533	532	518
9	495	481	471	470	464	470	493	517	526	533	533	517
10	495	479	471	470	464	470	495	517	526	533	533	516
11	495	477	471	470	463	470		517	526	533	533	515
12	495	476	470	470	463	470	496	517	527	533	533	514
13	494	475	469	470	463	471	498	517	527	533	533	514
14	494	475	469	471	463	472	498	516	528	533	534	513
15	494	474	468	471	463	473	499	516	528	533	534	512
16	494	474	467	472	464	474	499	516	528	533	534	512
17	495	474	466	472	464	474	500	517	528	533	534	511
18	495	474	465	472	464	474	501	517	529	533	534	510
19	496	474	465	472	465	475	501	518	529	534	534	509
20	496	474	465	472	465	476	502	518	529	534	535	508
21	496	474	464	471	466	476	503	518	530	534	535	508
22	496	474	464	469	467	478	503	519	530	534	535	507
23	496	474	465	468	467	478	504	519	530	534	534	507
24	497	475	465	467	467	479	505	520	530	534	534	506
25	497	475	465	466	467	479	505	520	531	533	534	506
26	497	475	465	466	467	481	505	521	531	533		506
27	496	474	465	465	467	482	505	521	531	532		506
28	496		466	465	466	483	506		531	532		506
29	496		466	466		484	506	522	532	531		507
30	496		467	466	466	485	507	522	532	531	534	507
31	497		467		466		508	523		531		507
Мин.	497			472		485			532			533
Ср.	495			469		474			528			514
Макс.	492			465		467			523			506

Год. макс: *Ср. год:* *Год. мин:*
Датум: T (°C) ДА *Датум:*

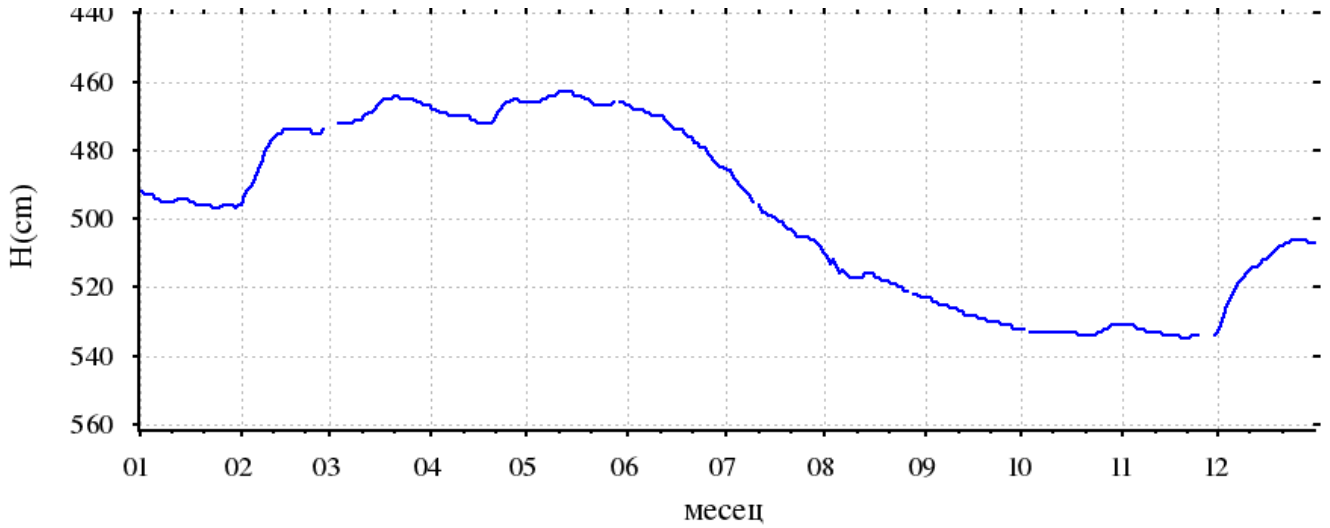

Шифра станице:	**502**	*Водно тело:* **83**		*Кота 0 (мнм):*	**159.45**
Назив пијезометра:	**Бобовиште**	**JMOR_GW_I_3**		*Кота терена (мнм):*	**158.87**

Дан	*I*	*II*	*III*	*IV*	*V*	*VI*	*VII*	*VIII*	*IX*	*X*	*XI*	*XII*
1	450	455	435	431	433	431	443	462	476	487	492	495
2	449	456	436	431	433	431	444	463	476	487	492	494
3	450	453	436	431	433	431	444	464	476	488	492	494
4	450	450	435	431	431	431	445	464	477	488	492	495
5	449	448	435	432	431	431	446	465	478	488	492	495
6	450	447	434	431	431	431	446	465	478	488	492	494
7	452	447	434	432	430	432	447	466	478	488	492	493
8	452	447	434	432	430	432	447	466	479	488	492	492
9	451	447	435	433	431	433	448	467	479	489	492	491
10	452	446	434	434	431	433	448	467	479	489	493	490
11	452	445	434	433	431	433	449	468	480	489	492	489
12	452	445	434	434	430	433	450	468	480	490	493	488
13	452	444	434	434	430	433	450	468	481	490	493	487
14	450	442	434	434	431	434	451	469	482	490	493	487
15	453	441	434	435	431	435	452	469	482	490	493	486
16	453	440	433	435	430	435	453	470	482	490	493	485
17	453	439	433	435	430	435	453	470	483	490	493	485
18	454	438	432	435	430	436	454	470	483	490	494	484
19	454	438	432	434	430	436	454	470	483	490	494	484
20	455	437	431	435	430	437	455	471	484	491	494	483
21	455	436	431	436	430	437	456	471	484	491	494	483
22	455	436	431	437	430	438	456	471	484	491	494	482
23	455	436	431	435	430	439	457	472	485	491	494	481
24	454	435	431	436	430	439	458	472	485	491	495	481
25	455	436	431	435	430	439	458	473	485	491	495	480
26	455	437	430	435	430	440	459	473	486	491	495	480
27	456	435	431	434	430	440	459	473	486	491	495	479
28	455	435	431	434	432	441	460	474	486	492	495	478
29	455		431	433	432	441	461	474	487	492	495	478
30	456		430	434	431	442	461	475	487	492	495	478
31	456		431		431		462	475		492		478
Мин.	456	456	436	437	433	442	462	475	487	492	495	495
Ср.	453	443	433	434	431	435	453	469	482	489	493	486
Макс.	449	435	430	431	430	431	443	462	476	487	492	478

Год. макс:	430	*Ср. год:*	455	*Год. мин:*	495
Датум:	26.03.2017	T (°C)	ДА	*Датум:*	24.11.2017

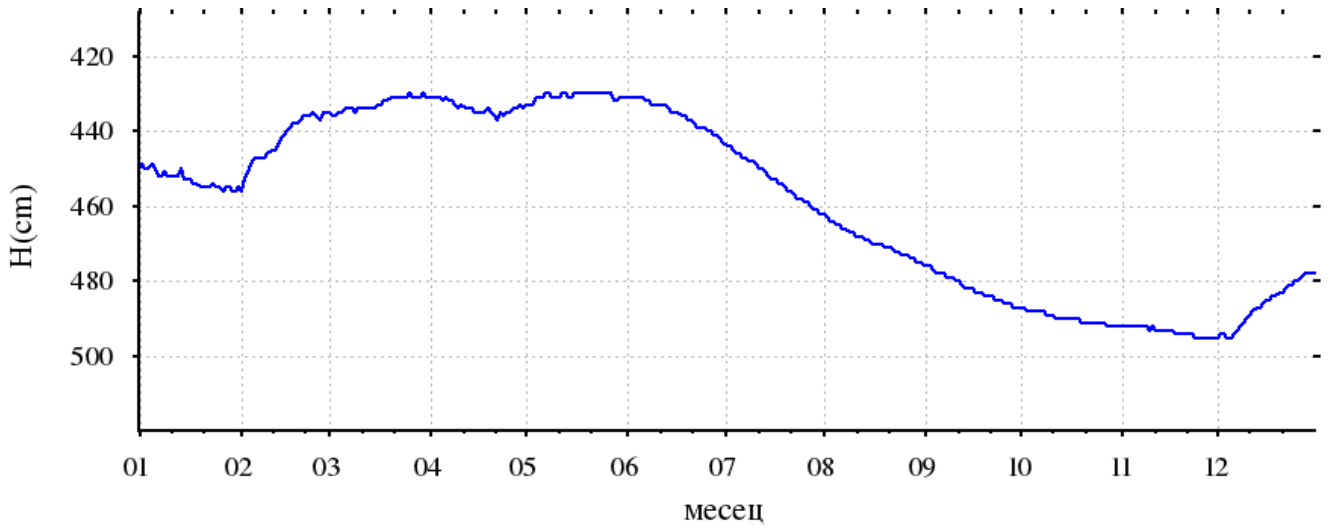

Шифра станице: **505** ***Водно тело:*** **83** ***Кота 0 (мнм):*** **163.28**
Назив пијезометра: **Житковац-РО Моравица** **JMOR_GW_I_3** ***Кота терена (мнм):*** **162.53**

Дан	*I*	*II*	*III*	*IV*	*V*	*VI*	*VII*	*VIII*	*IX*	*X*	*XI*	*XII*
1	565	569	550	546	549	545	568	577	596	615	614	622
2	565	568	549	546	548	545	569	578	596	614	613	620
3	565	567	548	545	548	546	568	579	596	614	613	617
4	565	567	548	545	547	547	568	581	596	615	612	613
5	566	566	547	545	546	548	568	582	596	617	612	608
6	566	565	546	545	545	550	568	584	596	618	612	603
7	567	563	547	545	544	552	569	584	596	618	612	598
8	567	561	549	545	544	554	570	585	596	617	612	593
9	567	557	551	545	545	555	571	586	596	618	612	590
10	567	553	552	544	546	557	571	587	596	619	611	587
11	567	550	551	545	545	557	571	588	598	620	611	585
12	567	547	549	544	544	557	571	588	600	620	611	583
13	566	546	548	545	544	558	571	588	602	620	612	582
14	567	546	546	546	546	560	571	587	604	621	614	581
15	567	547	545	548	548	561	571	588	606	621	617	579
16	567	548	544	550	548	562	571	589	607	621	619	578
17	567	550	544	550	549	561	571	589	607	621	621	578
18	568	551	545	550	550	561	572	589	608	621	623	577
19	568	550	545	551	551	560	572	589	609	621	623	575
20	568	551	544	553	551	560	572	590	609	621	624	574
21	568	552	543	554	551	561	573	591	610	620	625	572
22	568	553	543	554	550	562	573	593	611	620	626	571
23	568	552	542	554	550	564	573	595	612	621	627	570
24	569	552	542	553	550	565	574	597	612	622	628	570
25	569	552	541	552	549	565	574	598	613	622	629	570
26	569	551	541	550	548	565	574	598	614	620	629	569
27	568	550	540	549	548	565	575	597	615	619	628	570
28	568	550	540	549	547	564	575	597	616	618	626	573
29	568		542	550	546	566	576	596	616	616	625	575
30	568		544	550	545	567	576	596	616	616	624	576
31	569		546		545		576	596		615		575
Мин.	569	569	552	554	551	567	576	598	616	622	629	622
Ср.	567	555	546	548	547	558	572	589	605	618	619	585
Макс.	565	546	540	544	544	545	568	577	596	614	611	569

Год. макс: 540 ***Ср. год:*** 573 ***Год. мин:*** 629
Датум: 27.03.2017 Т (°C) ДА ***Датум:*** 25.11.2017

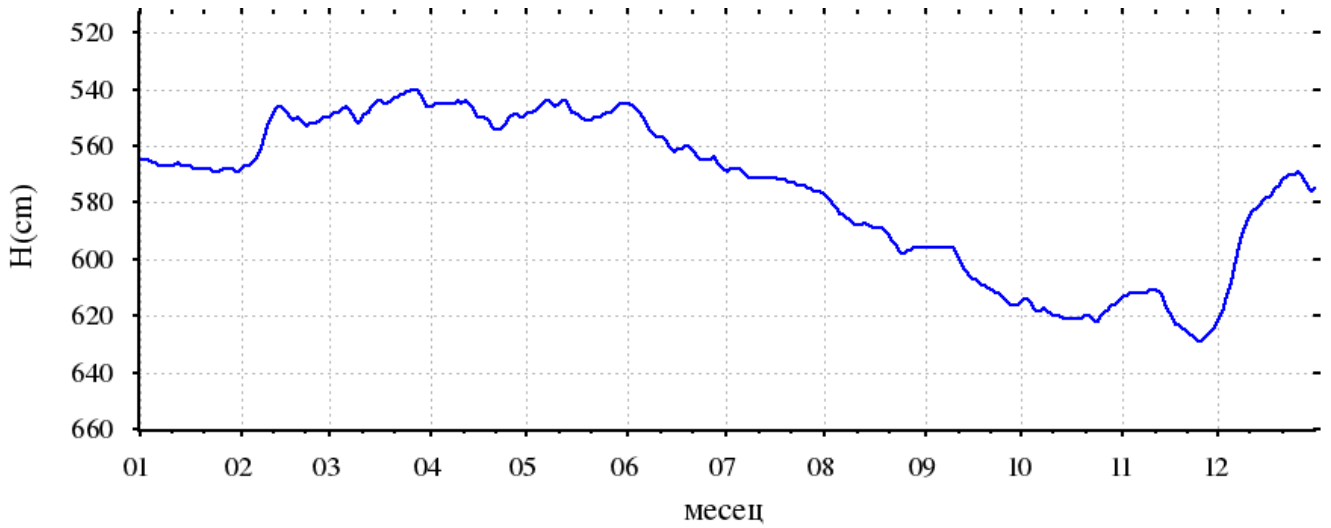

Шифра станице:	**509**	*Водно тело:* **83**	*Кота 0 (мнм):*	**188.53**
Назив пијезометра:	**Медошевац-село**	**JMOR_GW_I_3**	*Кота терена (мнм):*	**187.68**

Дан	*I*	*II*	*III*	*IV*	*V*	*VI*	*VII*	*VIII*	*IX*	*X*	*XI*	*XII*
1	499	507	494	488	483	491	513	539	548	554	543	540
2	499	507	494	488	483	491	514	539	549	554	542	533
3	500	506	494	489	484	492	514	540	549	554	542	527
4	500	505	494	490	484	492	515	540	549	554	542	523
5	501	504	493	490	484	493	516	541	549	554	542	519
6	502	503	493	489	484	493	516	542	549	553	542	515
7	504	502	492	488	483	493	518	543	550	553	542	511
8	505	500	492	487	483	494	518	543	550	551	543	508
9	505	499	493	487	482	494	520	544	551	550	543	505
10	506	497	492	486	482	495	521	545	551	550	543	503
11	507	495	491	486	482	495	522	545	551	550	543	502
12	507	494	491	486	481	496	523	546	552	550	543	500
13	507	492	490	486	481	496	524	546	552	550	543	499
14	506	492	490	486	482	497	525	546	552	550	543	498
15	506	491	489	487	482	498	526	545	552	550	544	496
16	506	491	488	488	482	498	527	545	553	550	544	495
17	505	491	487	488	483	499	528	545	553	551	544	495
18	506	490	487	488	483	500	528	545	554	551	543	494
19	507	491	486	488	484	500	529	546	554	551	543	494
20	507	491	486	487	485	501	531	545	554	551	543	493
21	508	491	486	487	486	502	531	546	554	551	542	492
22	508	491	485	486	487	504	532	545	554	552	542	491
23	508	492	485	485	488	505	534	545	555	552	541	491
24	508	492	485	484	489	505	535	545	555	551	541	490
25	508	492	485	484	489	507	535	546	555	549	541	490
26	509	494	485	483	490	508	536	546	555	548	541	490
27	509	493	486	483	490	509	536	547	555	547	541	489
28	508	494	486	483	490	510	536	547	555	546	541	489
29	507		486	483	490	510	536	547	555	545	541	490
30	507		486	483	489	512	537	547	554	544	541	491
31	507		487		490		537	548		543		492
Мин.	509	507	494	490	490	512	537	548	555	554	544	540
Ср.	506	497	489	486	485	499	526	544	552	551	542	501
Макс.	499	490	485	483	481	491	513	539	548	543	541	489

Год. макс:	481	*Ср. год:*	513	*Год. мин:*	555
Датум:	12.05.2017	T (°C)	ДА	*Датум:*	23.09.2017

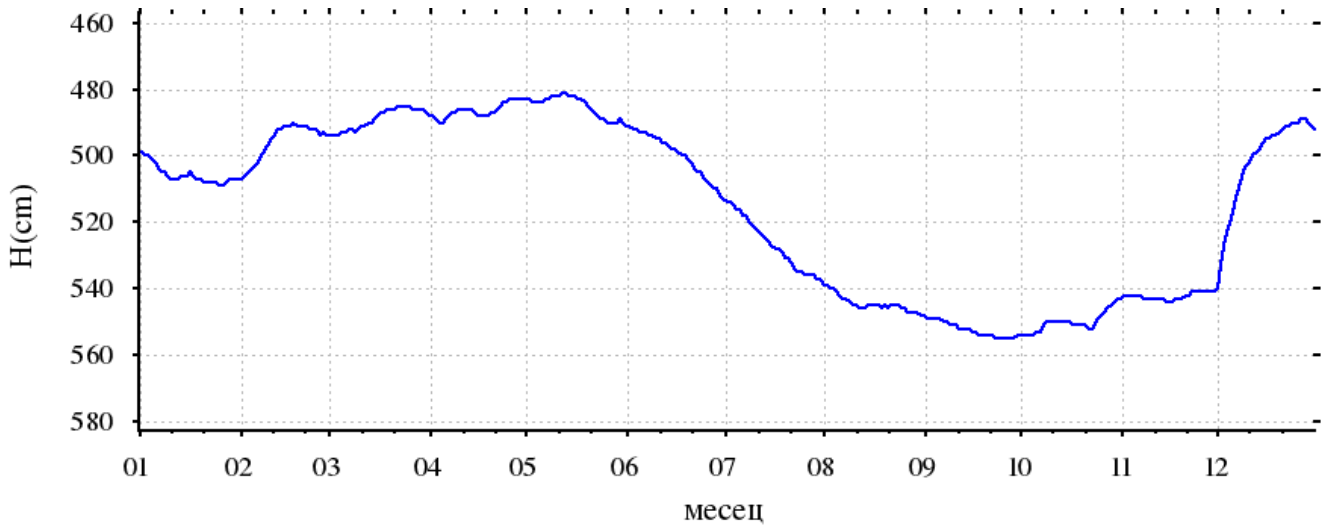

Шифра станице: **513** ***Водно тело:*** **83** ***Кота 0 (мнм):*** **181.37**
Назив пијезометра: **Ново Село-стара школа** **JMOR_GW_I_3** ***Кота терена (мнм):*** **181.17**

Дан	*I*	*II*	*III*	*IV*	*V*	*VI*	*VII*	*VIII*	*IX*	*X*	*XI*	*XII*
1	335	339	329	329	324	330	352	369	382	388	386	380
2	335	339	330	329	324	331	351	369	382	389	385	376
3	335	338	330	329	324	331	352	371	383	388	385	374
4	334	337	329	329	324	331	353	371	384	388	385	373
5	335	336	328	328	324	332	354	372	384	388	385	373
6	337	335	328	327	323	334	355	372	384	388	385	372
7	337	334	328	327	323	335	355	373	385	388	385	371
8	336	334	329	328	323	334	356	373	385	387	385	370
9	337	333	329	327	323	335	357	374	385	387	386	370
10	336	333	328	326	324	336	358	375	385	387	385	370
11	337	332	328	326	323	336	359	375	385	387	385	369
12	337	332	328	326	323	337	359	375	386	388	384	369
13	335	332	329	326	324	339	360	375	386	388	385	369
14	337	332	329	326	325	340	361	375	386	388	386	368
15	337	331	328	326	325	340	361	375	386	388	386	367
16	337	330	328	326	326	341	361	376	386	388	386	368
17	338	330	327	326	325	340	361	377	387	388	386	367
18	338	330	327	325	325	340	362	377	388	388	385	367
19	339	330	328	325	326	342	363	377	387	388	385	367
20	339	330	328	325	326	343	364	378	387	388	386	366
21	339	329	327	325	327	343	365	377	388	388	385	366
22	338	329	328	324	327	345	365	378	388	388	386	365
23	337	329	328	325	328	346	366	378	388	387	386	365
24	337	329	329	324	328	346	366	379	388	387	386	365
25	339	331	328	324	327	347	366	380	388	387	385	364
26	339	329	328	324	327	348	365	380	388	386	385	363
27	338	329	329	324	327	348	365	380	388	385	385	363
28	338	328	329	324	327	349	366	380	388	385	385	363
29	339		329	325	327	350	366	381	388	385	385	364
30	339		329	324	328	352	367	382	388	386	384	364
31	339		329		330		369	382		386		363
Мин.	339	339	330	329	330	352	369	382	388	389	386	380
Ср.	337	332	328	326	325	340	361	376	386	387	385	368
Макс.	334	328	327	324	323	330	351	369	382	385	384	363

Год. макс: 323 ***Ср. год:*** 355 ***Год. мин:*** 389
Датум: 06.05.2017 T (°C) ДА ***Датум:*** 02.10.2017

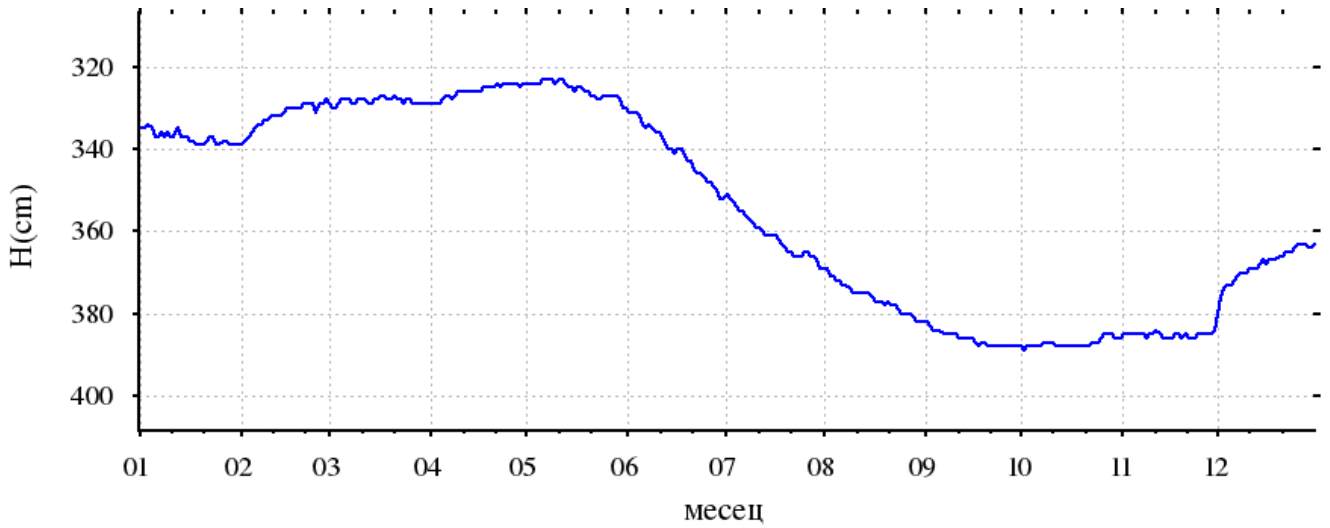

Шифра станице: 534 **Водно тело:** 83 **Кота 0 (мнм):** 195.67
Назив пијезометра: Доњевац-кланица JMOR_GW_I_3 **Кота терена (мнм):** 194.86

Дан	I	II	III	IV	V	VI	VII	VIII	IX	X	XI	XII
1	532	535	501	513	495	503	541	554		556	544	510
2	534	534	499	514	496	504	541	554	561	556	545	460
3	533	525	499	516	499	494	541	554	561		546	471
4	532	489	502	517	491	495	541	555	562	557	546	483
5	531	457	503	516	480	501	543	556	562	557	547	492
6	532	436	505	513	483	503	543	557	562	557	547	499
7	531	417	506	511	485	508	544	557	563	554	547	504
8	532	427	504	512	482	509	544	558	563	547	548	507
9	532	450	489	513	481	511	545	559	562	542	548	508
10	532	463	488	514	486	514	547	558	562	545	548	486
11	531	473	475	516	490	515	547	559	562	547	548	484
12	531	480	466	516	493	515	547	559	562	549	548	478
13	530	486	474	517	497	518	548	559	562	550	549	469
14	529	491	478	518	499	520	549	559	561	551	549	464
15	529	495	481	519	502	521	550	557	561	551	549	467
16	530	498	483	519	504	522	550	557	561	552	548	477
17	531	501	484	517	506	524	550	558	562	552	546	477
18	532	503	485	516	507	524	550	558	562	553	544	481
19	532	504	488	508	509	525		558	562	553	544	487
20	533	505	490	483	511	526	551	558	562	553	543	493
21	533	506	493	481	508	527		558	562	553	542	498
22	534	507	495	484	510	529		558	562	554	541	502
23	535	506	497	486	511	531	553	557	561	552	541	505
24	534	505	500	486	504	532	553	558	560	550	541	508
25	532	504	502	488	502	533	553	559	560	537	541	509
26	534	501	504	490	496	535	552	559	560	533	541	510
27	534	501	506	493	481	536	549	559	558	536	540	510
28	535	501	507	496	483	538	549	560	555	539	538	510
29	535		509	500		539	550	560	555	540	537	509
30	534		511	501	494	540	552	561	556	542	537	507
31	534		512		499		553	561		543		508
Мин.	535	535	512	519	511	540		561			549	510
Ср.	532	489	495	506	496	520		558			544	493
Макс.	529	417	466	481	480	494		554			537	460

Год. макс: **Ср. год:** **Год. мин:**
Датум: Т (°C) ДА **Датум:**

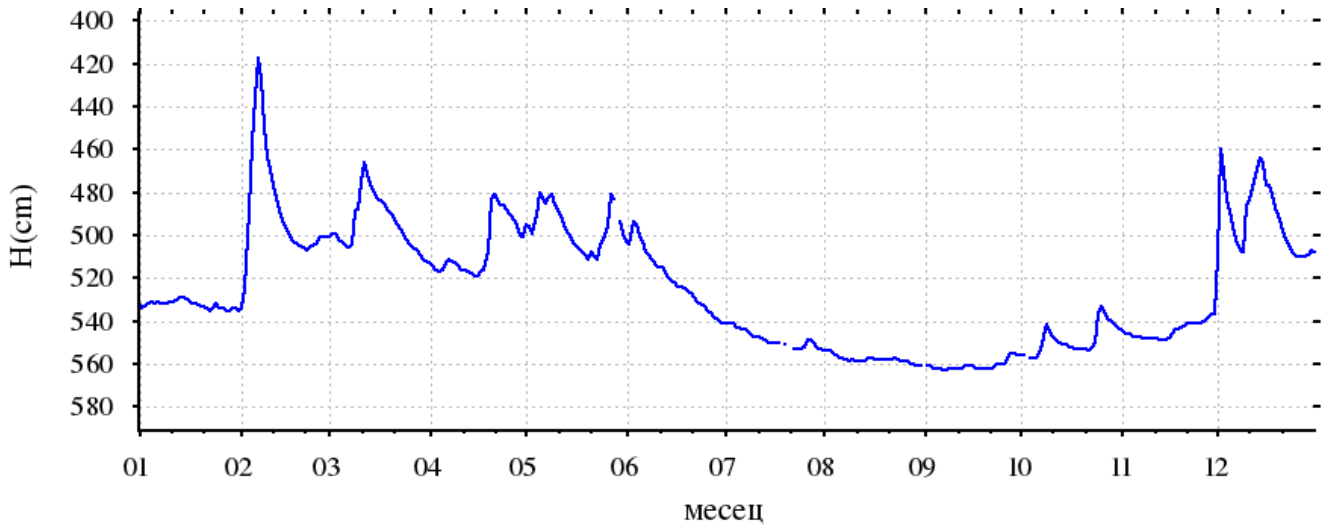

Шифра станице: 538 **Водно тело:** 83 **Кота 0 (мнм):** 199.17
Назив пијезометра: Шарлинац JMOR_GW_I_3 **Кота терена (мнм):** 198.22

Дан	I	II	III	IV	V	VI	VII	VIII	IX	X	XI	XII
1	408	420	397	394	394	388	416		464	469	461	455
2	409	420	397	394	394	388	417		464	469	461	454
3	409	420	397	394	394	388	417	448	464	469	461	453
4	409	420	396	395	393	388	418	448	464	469	461	451
5	410	419	396	395	393	388	419	448	465	469	460	449
6	411	418	396	395	393	390	421	451	467	469	460	447
7	411	417	396	396	392	391	422	451	467	467	460	445
8	412	416	397	396	391	391	424	450	466	467	460	442
9	412	414	396	396	391	391	427	452	466	467	460	440
10	412	412	396	396	390	392	426	453	466	467	460	438
11	413	410	396	397	390	393	429	453	467	467	460	436
12	413	408	396	397	389	394	431	453	467	466	459	434
13	413	406	396	398	389	395	430	453	467	466	460	432
14	414	404	395	398	388	397	432	454	467	466	460	431
15	414	402	395	398	388	397	431	454	469	466	459	429
16	415	401	394	399	388	399	431	455	469	465	459	427
17	415	399	393	399	388	399	432	456	469	465	459	425
18	416	398	392	399	388	400	433	456	469	465	459	423
19	416	398	392	399	389	400	435	457	469	465	459	420
20	416	397	392	400	390	402	435	457	469	465	459	418
21	417	397	391	400	391	404	437	457	469	465	459	416
22	417	396	391	398	391	405	438	458	469	465	459	413
23	417	396	391	399	392	406	439	459	469	464	459	412
24	417	396	391	398	391	407	440	459	469	463	459	410
25	418	397	391	397	390	408	439	460	469	464	459	408
26	418	397	392	396	389	409	440	460	469	463	458	407
27	418	396	392	396	389	410	440	462	469	463	458	406
28	418	396	392	395	388	411	441	461	469	463	458	405
29	419		392	395	387	413	441	462	469	462	458	405
30	419		393	394	387	414	442	463	469	462	457	405
31	419		393		388		444	463		462		405
Мин.	419	420	397	400	394	414	444		469	469	461	455
Ср.	414	408	394	397	390	399	431		468	466	459	427
Макс.	408	396	391	394	387	388	416		464	462	457	405

Год. макс: **Ср. год:** **Год. мин:**
Датум: T (°C) ДА **Датум:**

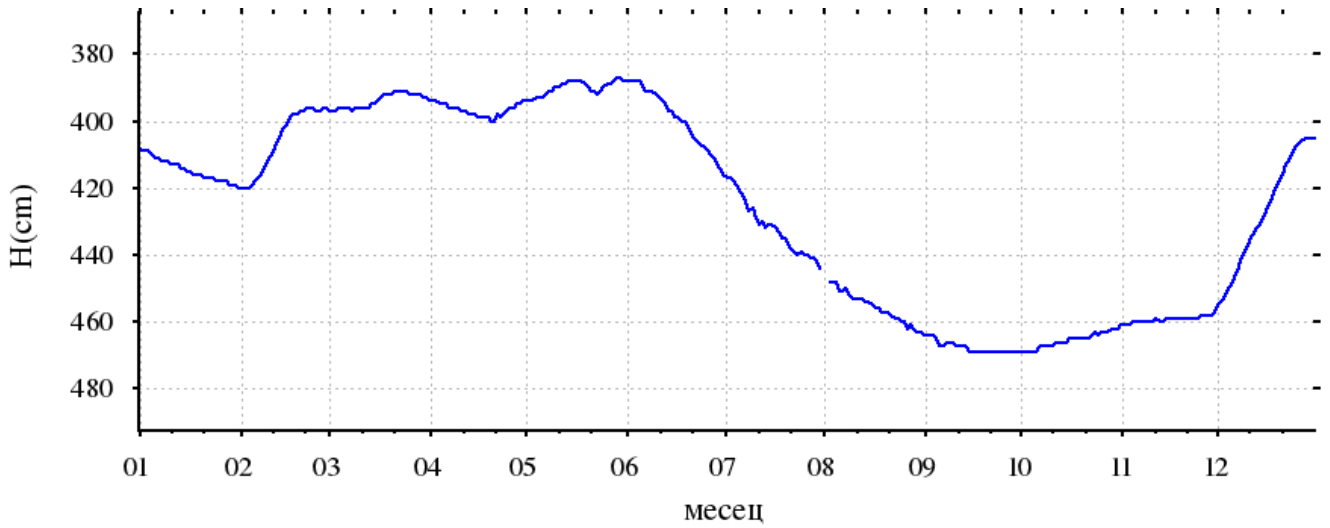

Шифра станице: 501
Назив пијезометра: Бобовиште(плантажа)
Водно тело: 83 JMOR_GW_I_3
Кота 0 (мнм): 158.98
Кота терена (мнм): 158.22

Дан	I	II	III	IV	V	VI	VII	VIII	IX	X	XI	XII
1	486	486	474	465	465	459	481	479	499	515	519	522
10	486	485	474	465	465	460	480	479	498	516	519	523
20	486	486	473	466	464	460	480	480	498	517	520	524
Мин.	486	486	474	466	465	460	481	480	499	517	520	524
Ср.	486	486	474	465	465	460	480	479	498	516	519	523
Макс.	486	485	473	465	464	459	480	479	498	515	519	522

Год. макс: 459 **Ср. год:** 488 **Год. мин:** 524
Датум: 01.06.2017 T (°C) НЕ **Датум:** 20.12.2017

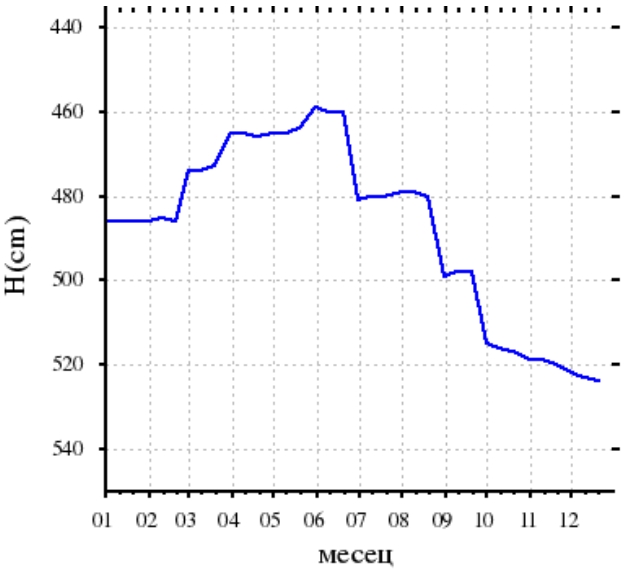

Шифра станице: 504
Назив пијезометра: Житковац-циглана
Водно тело: 83 JMOR_GW_I_3
Кота 0 (мнм): 163.48
Кота терена (мнм): 162.72

Дан	I	II	III	IV	V	VI	VII	VIII	IX	X	XI	XII
5	556	555	540	539	538	543	560	581	596	606	611	610
10	557	550	539	540	536	545	565	584	598	608	612	608
15	558	546	539	540	537	550	567	587	600	609	613	605
20	559	544	539	540	538	552	571	589	603	610	614	602
25	560	542	538	540	540	555	574	591	603	611	613	600
30	560	541	539	539	542	559	578	594		612	613	600
Мин.	560	555	540	540	542	559	578	594		612	614	610
Ср.	558	546	539	540	539	551	569	588		609	613	604
Макс.	556	541	538	539	536	543	560	581		606	611	600

Год. макс: **Ср. год:** **Год. мин:**
Датум: T (°C) ДА **Датум:**

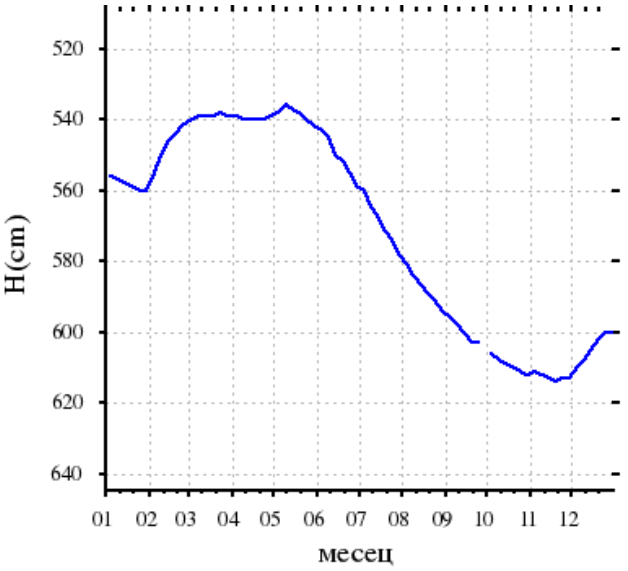

Шифра станице: 507
Назив пијезометра: Брзи Брод-село
Водно тело: 83 JMOR_GW_I_3
Кота 0 (мнм): 203.19
Кота терена (мнм): 202.40

Дан	I	II	III	IV	V	VI	VII	VIII	IX	X	XI	XII
1	502	506	481	480	486	484	513	523	531	525	521	510
10		498	494	486	476	490	524	524	536	529	520	500
20		488	483	491	484	510	529	528	528	527	515	501
Мин.		506	494	491	486	510	529	528	536	529	521	510
Ср.		497	486	486	482	495	522	525	532	527	519	504
Макс.		488	481	480	476	484	513	523	528	525	515	500

Год. макс: **Ср. год:** **Год. мин:**
Датум: T (°C) ДА **Датум:**

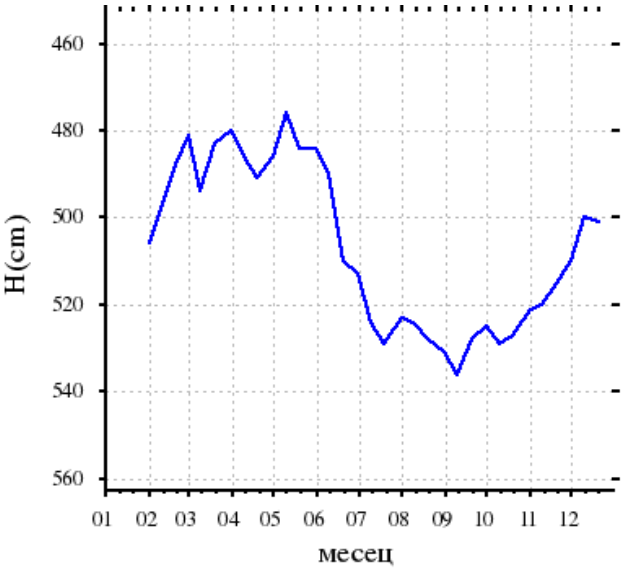

Шифра станице: **510** ***Водно тело:*** **83** ***Кота 0 (мнм):*** **188.33**
Назив пијезометра: **Медошевац-бетоњерка** **JMOR_GW_I_3** ***Кота терена (мнм):*** **187.39**

Дан	*I*	*II*	*III*	*IV*	*V*	*VI*	*VII*	*VIII*	*IX*	*X*	*XI*	*XII*
1	467	455	452	436	452	458	477	495	506	505	498	483
10		431	445	446	436	469	481	501	511	506	494	452
20		456	442	441	454	475	486	503	506	504	493	453
Мин.		456	452	446	454	475	486	503	511	506	498	483
Ср.		447	446	441	447	467	481	500	508	505	495	463
Макс.		431	442	436	436	458	477	495	506	504	493	452

Год. макс: ***Ср. год:*** ***Год. мин:***
Датум: Т (°C) НЕ ***Датум:***

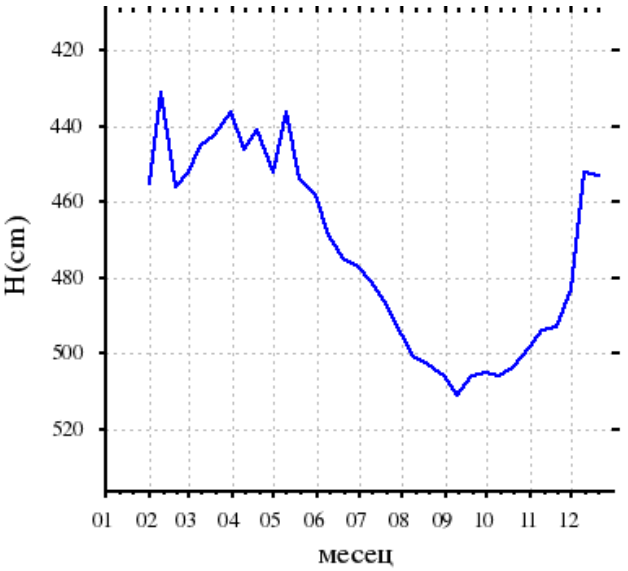

Шифра станице: **511** ***Водно тело:*** **83** ***Кота 0 (мнм):*** **181.31**
Назив пијезометра: **Поповац-село** **JMOR_GW_I_3** ***Кота терена (мнм):*** **180.99**

Дан	*I*	*II*	*III*	*IV*	*V*	*VI*	*VII*	*VIII*	*IX*	*X*	*XI*	*XII*
1	300	290	287	294	293	288	324	353	376	375	365	349
10		282	284	297	281	301	329	364	385	371	364	283
20		294	273	300	301	315	332	370	380	370	355	282
Мин.		294	287	300	301	315	332	370	385	375	365	349
Ср.		289	281	297	292	301	328	362	380	372	361	305
Макс.		282	273	294	281	288	324	353	376	370	355	282

Год. макс: ***Ср. год:*** ***Год. мин:***
Датум: Т (°C) ДА ***Датум:***

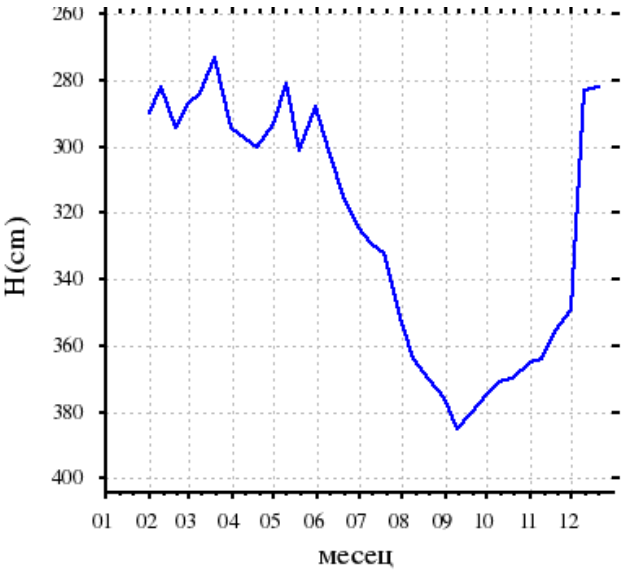

Шифра станице: **512** ***Водно тело:*** **83** ***Кота 0 (мнм):*** **181.14**
Назив пијезометра: **Поповац-Ф.К.Будућност** **JMOR_GW_I_3** ***Кота терена (мнм):*** **180.83**

Дан	*I*	*II*	*III*	*IV*	*V*	*VI*	*VII*	*VIII*	*IX*	*X*	*XI*	*XII*
1	341	341	332	329	336	339	375	383	387	380	378	368
10		330	332	335	328	345	380	382	387	376	373	346
20		338	325	335	342	346	387	387	383	383	373	343
Мин.		341	332	335	342	346	387	387	387	383	378	368
Ср.		336	330	333	335	343	381	384	386	380	375	352
Макс.		330	325	329	328	339	375	382	383	376	373	343

Год. макс: ***Ср. год:*** ***Год. мин:***
Датум: Т (°C) ДА ***Датум:***

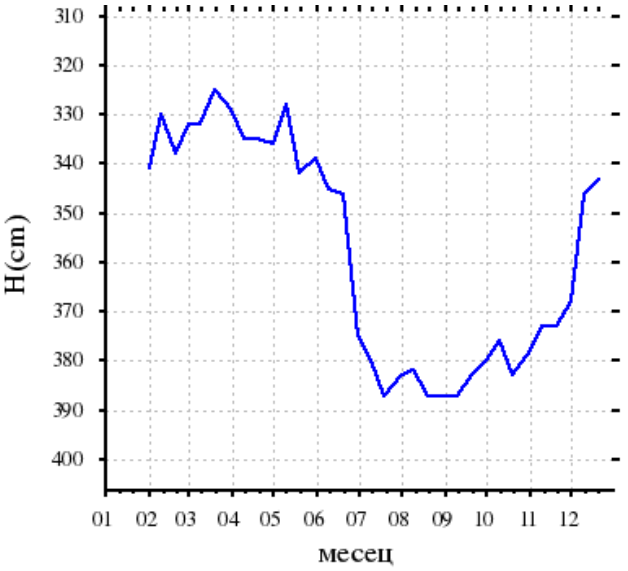

Шифра станице: 514
Назив пијезометра: Мрамор
Водно тело: 83 JMOR_GW_I_3
Кота 0 (мнм): 181.69
Кота терена (мнм): 180.90

Дан	I	II	III	IV	V	VI	VII	VIII	IX	X	XI	XII
1	625	620	621	605	624	630	625	627	628	624	620	610
10		609	618	608	622	632	628	630	632	620	620	613
20		626	611	599	632	621	632	630	628	621	615	618
Мин.		626	621	608	632	632	632	630	632	624	620	618
Ср.		618	617	604	626	628	628	629	629	622	618	614
Макс.		609	611	599	622	621	625	627	628	620	615	610

Год. макс: *Ср. год:* *Год. мин:*
Датум: Т (°C) ДА *Датум:*

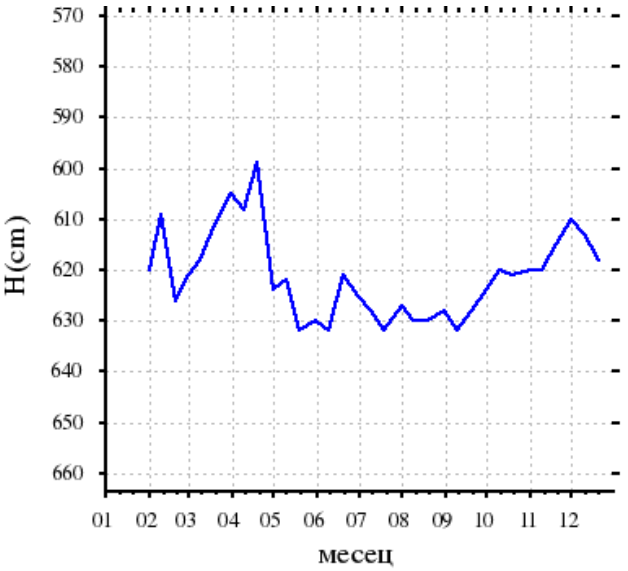

Шифра станице: 533
Назив пијезометра: Доњевац
Водно тело: 83 JMOR_GW_I_3
Кота 0 (мнм): 195.68
Кота терена (мнм): 194.83

Дан	I	II	III	IV	V	VI	VII	VIII	IX	X	XI	XII
1	540	550	529	534	527	526	535	563	577	558	553	530
10	558	532	503	532	505	532	559	570	591	550	556	525
20		541	500	538	526	533	564	572	563	557	550	505
Мин.		550	529	538	527	533	564	572	591	558	556	530
Ср.		541	511	535	519	530	553	568	577	555	553	520
Макс.		532	500	532	505	526	535	563	563	550	550	505

Год. макс: *Ср. год:* *Год. мин:*
Датум: Т (°C) НЕ *Датум:*

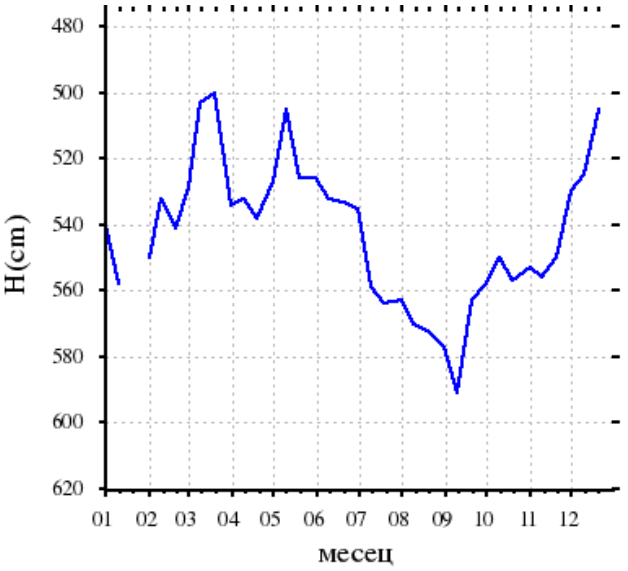

Шифра станице: 535
Назив пијезометра: Доњевац-пут за Орљане
Водно тело: 83 JMOR_GW_I_3
Кота 0 (мнм): 191.59
Кота терена (мнм): 190.73

Дан	I	II	III	IV	V	VI	VII	VIII	IX	X	XI	XII
1	582	590	559	559	555	557	566	601	609	602	592	582
10	593	482	553	561	536	564	596	605	613	594	595	578
20		563	549	564	554	566	600	606	610	599	590	580
Мин.		590	559	564	555	566	600	606	613	602	595	582
Ср.		545	554	561	548	562	587	604	611	598	592	580
Макс.		482	549	559	536	557	566	601	609	594	590	578

Год. макс: *Ср. год:* *Год. мин:*
Датум: Т (°C) НЕ *Датум:*

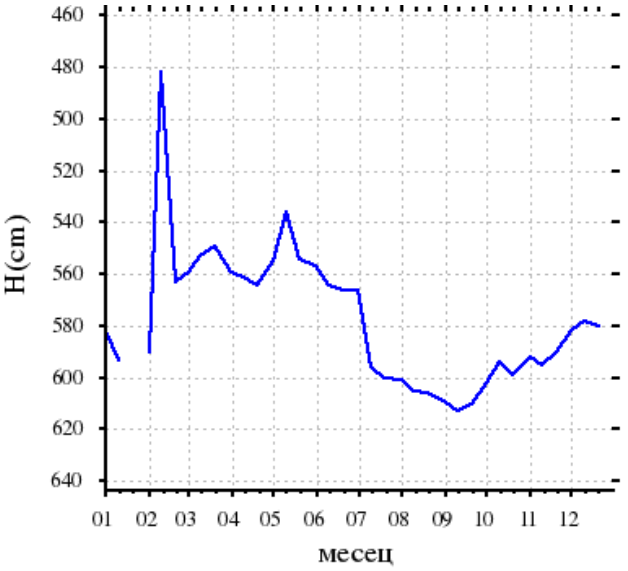

Шифра станице: 537 **Водно тело:** 83 **Кота 0 (мнм):** 197.86
Назив пијезометра: Шарлинац-висећи мост JMOR_GW_I_3 **Кота терена (мнм):** 197.76

Дан	I	II	III	IV	V	VI	VII	VIII	IX	X	XI	XII
1	357	357	319	337	312	312	364	374	382	376	362	323
10	358	269	295	338	300	332	369	379	384	359	368	301
20	359	324	305	294	333	348	374	379	382	374	361	311
Мин.	359	357	319	338	333	348	374	379	384	376	368	323
Ср.	358	317	306	323	315	331	369	377	383	370	364	312
Макс.	357	269	295	294	300	312	364	374	382	359	361	301

Год. макс: 269 **Ср. год:** 344 **Год. мин:** 384
Датум: 10.02.2017 T (°C) НЕ **Датум:** 10.09.2017

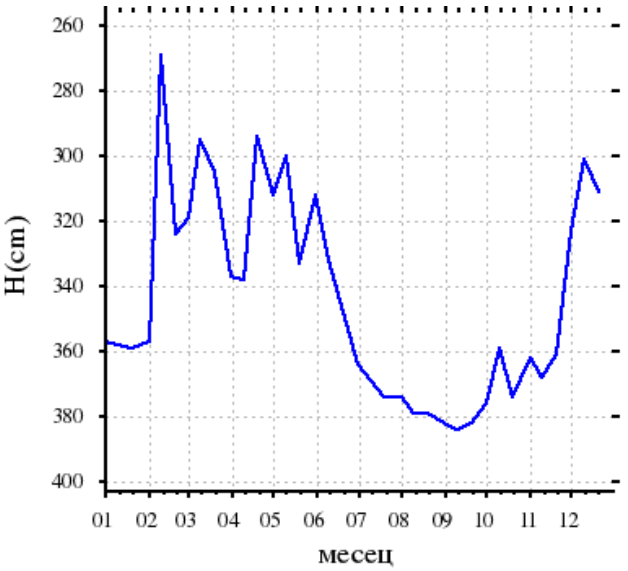

Шифра станице: 218 **Водно тело:** 83 **Кота 0 (мнм):** 210.05
Назив пијезометра: Доња Врежина JMOR_GW_I_3 **Кота терена (мнм):** 209.35

Дан	I	II	III	IV	V	VI	VII	VIII	IX	X	XI	XII
1	260	274	254	285	288	267	316	348	366	355	346	320
10		268	264	294	268	272	324	356	369	354	343	313
20		254	256	285	268	312	329	360	360	352	330	317
Мин.		274	264	294	288	312	329	360	369	355	346	320
Ср.		265	258	288	275	284	323	355	365	354	340	317
Макс.		254	254	285	268	267	316	348	360	352	330	313

Год. макс: **Ср. год:** **Год. мин:**
Датум: T (°C) НЕ **Датум:**

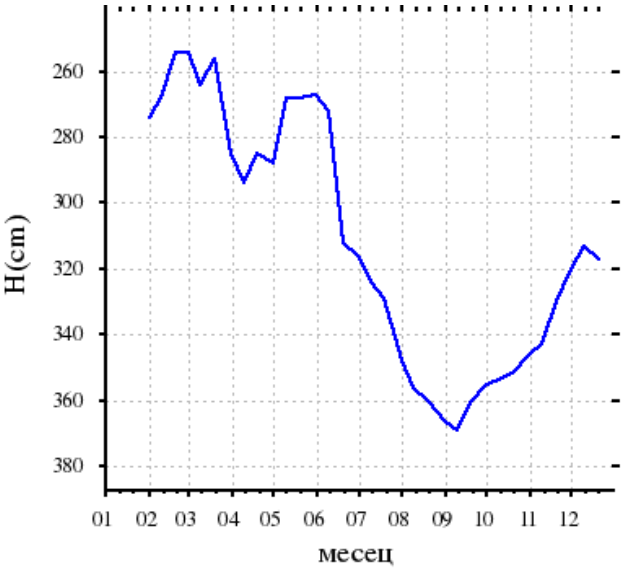

Шифра станице: 540 **Водно тело:** 83 **Кота 0 (мнм):** 212.72
Назив пијезометра: Житорађа JMOR_GW_I_3 **Кота терена (мнм):** 211.76

Дан	I	II	III	IV	V	VI	VII	VIII	IX	X	XI	XII
10	403	409	375	366	381	380	393	424	436	437	424	408
20		402	376	384	363	396	421	432	443	434	425	403
30		374	369	375	386	395	422	435	440	428	414	410
Мин.		409	376	384	386	396	422	435	443	437	425	410
Ср.		395	373	375	377	390	412	430	440	433	421	407
Макс.		374	369	366	363	380	393	424	436	428	414	403

Год. макс: **Ср. год:** **Год. мин:**
Датум: T (°C) НЕ **Датум:**

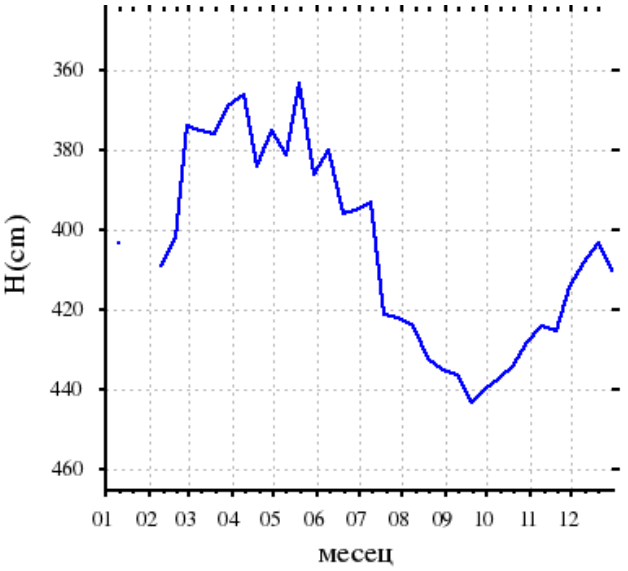

Шифра станице: **541**
Назив пијезометра: **Глашинце**

Водно тело: **83**
JMOR_GW_I_3

Кота 0 (мнм): **213.99**
Кота терена (мнм): **213.26**

Дан	*I*	*II*	*III*	*IV*	*V*	*VI*	*VII*	*VIII*	*IX*	*X*	*XI*	*XII*
1	411	421	410	395	393	412	413	442	467	464	460	456
10		409	406	406	404	417	432	460	470	460	462	452
20		414	401	401	414	414	439	458	468	466	460	460
Мин.		421	410	406	414	417	439	460	470	466	462	460
Ср.		415	405	401	404	414	428	453	468	463	461	456
Макс.		409	401	395	393	412	413	442	467	460	460	452

Год. макс: ***Ср. год:*** ***Год. мин:***
Датум: T (°C) НЕ ***Датум:***

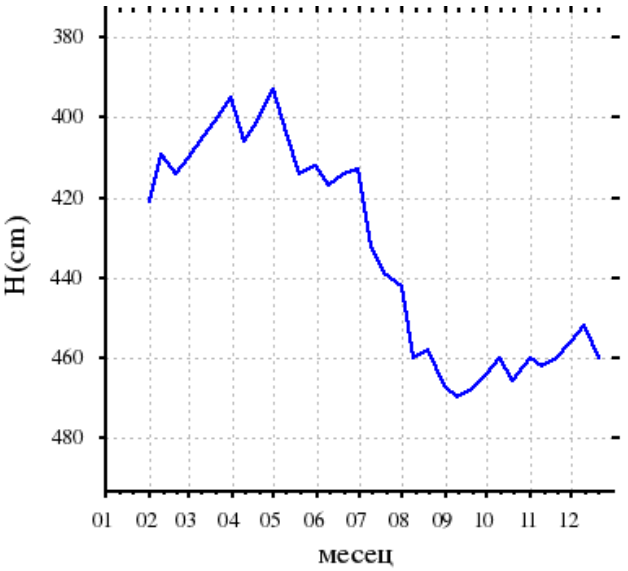

Назив водног тела : Лесковац - неоген

Шифра водног тела : JMOR GW I 2

Број водног тела : 85

Површина водног тела : 914,31 km^2

Број хидр. станица подземних вода : 22

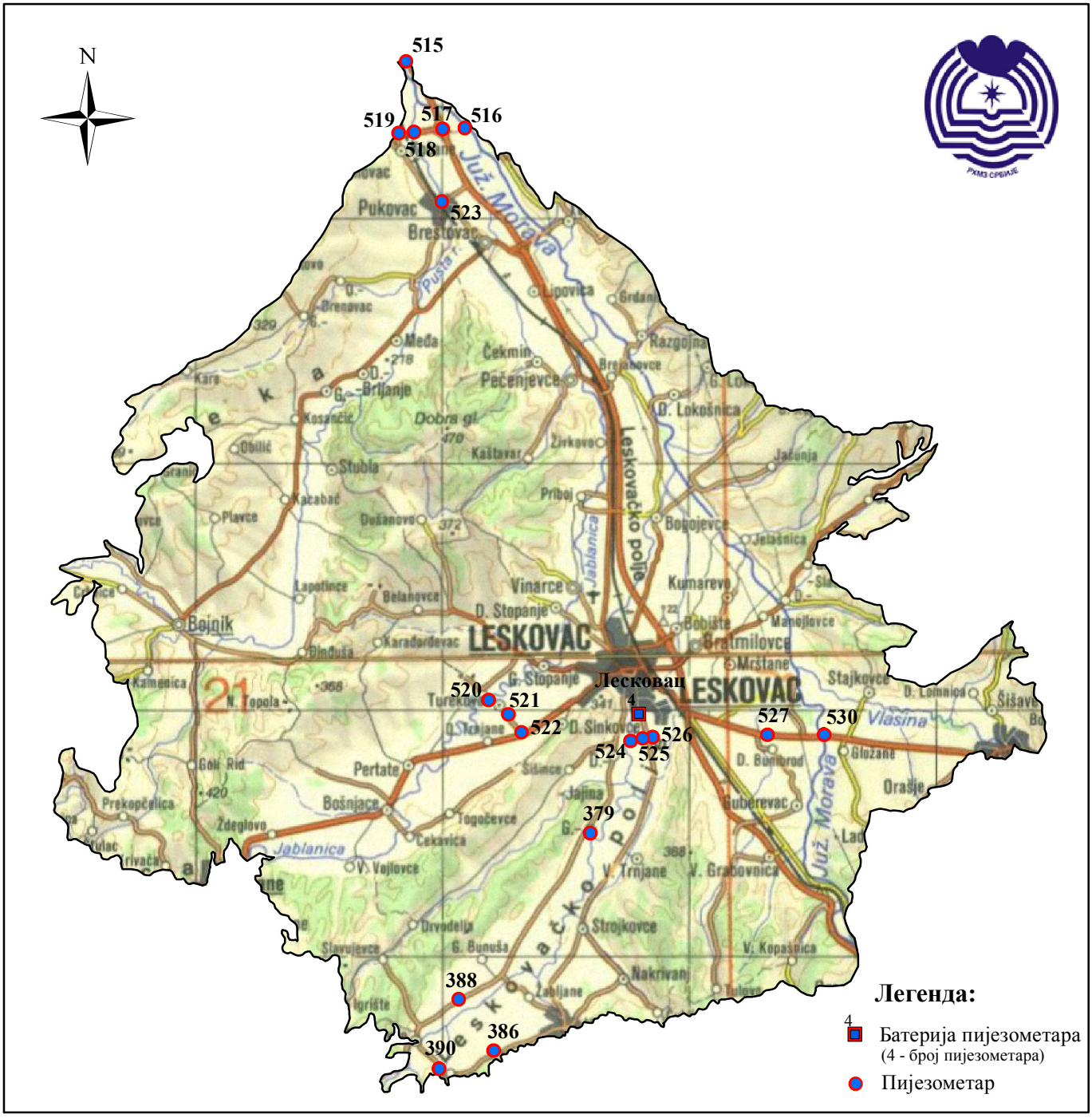

Шифра станице: **Л-1** ***Водно тело:*** **85** ***Кота 0 (мнм):***
Назив пијезометра: **Лесковац (Л-1)** **JMOR_GW_I_2** ***Кота терена (мнм):***

Дан	*I*	*II*	*III*	*IV*	*V*	*VI*	*VII*	*VIII*	*IX*	*X*	*XI*	*XII*
1	341	342	320	318	313	322	332	346	358	369	363	352
2	340	343	321	316	314	318	334	347	358	367	363	346
3	335	342	319	316	315	319	336	348	358	366	363	346
4	336	339	318	316	318	320	337	350	358	366	363	344
5	336	336	318	315	314	320	337	344	358	365	362	342
6	338	332	319	314	315	319	337	344	358	364	360	339
7	340	326	319	316	315	321	337	348	363	362	361	339
8	340	328	316	315	316	322	337	348	365	362	361	341
9	342	328	318	315	311	321	336	348	360	365	363	340
10	342	323	315	316	315	322	334	349	362	362	363	337
11	340	324	317	315	316	323	334	350	361	363	362	335
12	339	325	317	314	316	323	335	352	362	361	362	337
13	338	326	317	314	312	323	342	354	361	361	362	337
14	336	324	315	316	316	321	342	351	361	365	362	333
15	336	326	315	317	318	326	339	349	361	364	364	331
16	337	325	314	317	318	326	342	348	363	365	362	332
17	337	323	314	318	318	325	341	348	363	363	366	332
18	340	322	311	313	319	325	345	351	362	363	365	331
19	340	323	310	313	318	327	343	352	362	363	361	330
20	339	322	310	314	318	328	342	350	364	364	362	327
21	338	322	311	314	316	328	342	350	366	364	360	327
22	342	320	311	316	320	327	342	350	365	362	360	328
23	342	320	312	316	316	328	342	352	364	361	360	328
24	342	320	313	315	317	328	343	356	364	361	361	324
25	342	320	314	315	322	328	341	356	367	362	361	324
26	342	321	315	315	321	329	344	357	367	361	359	321
27	342	320	315	313	319	329	343	357	367	361	357	324
28	342	319	322	312	318	329	344	356	368	360	361	324
29	342		321	310	318	329	344	356	368	360	358	324
30	342		317	310	318	328	346	356	369	360	356	320
31	342		318		318		346	358		362		322
Мин.	342	343	322	318	322	329	346	358	369	369	366	352
Ср.	340	326	316	315	317	324	340	351	363	363	361	333
Макс.	335	319	310	310	311	318	332	344	358	360	356	320

Год. макс: 310 ***Ср. год:*** 337 ***Год. мин:*** 369
Датум: 19.03.2017 T (°C) НЕ ***Датум:*** 30.09.2017

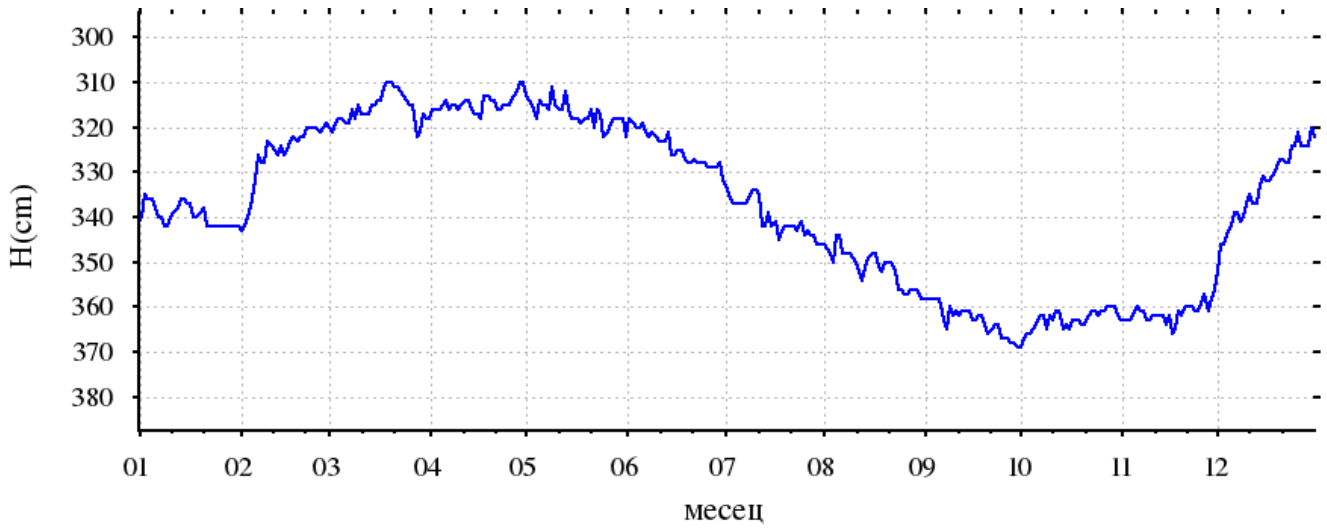

Шифра станице: Л-2
Назив пијезометра: Лесковац (Л-2)

Водно тело: 85
JMOR_GW_I_2

Кота 0 (мнм):
Кота терена (мнм):

Дан	I	II	III	IV	V	VI	VII	VIII	IX	X	XI	XII
1	382	388	350	344	344	354	374	394	408	417	409	386
2	381	387	351	345	345	354	375	394	408	417	409	376
3	382	382	351	345	345	354	375	394	409	417	408	372
4	380	376	350	346	344	355	376	395	410	417	409	372
5	380	368	349	345	345	355	377	396	410	416	408	
6	382	362	348	345	345	356	377	397	413	415	409	372
7	383	357	347	346	344	357	378	398	411	411	409	372
8	382	355	349	347	344	358	379	398	411	409	408	372
9	382	355	349	348	344	358	379	399	410	409	409	371
10	382	355	347	347	346	359	380	399	410	410	409	372
11	382	355	347	347	346	359	381	399	410	410	408	371
12	383	356	345	348	346	360	381	400	411	411	408	371
13	380	356	343	347	347	360	383	400	412	411	407	370
14	381	357	340	349	349	361	383	401	411	412	410	369
15	383	357	338	349	350	362	384	401	412	412	410	368
16	382	357	337	348	350	363	384	401	412	412	410	367
17	383	356	336	347	351	363	385	402	413	412	409	360
18	385	356	335	347	351	364	385	402	414	412	409	357
19	385	356	336	346	351	365	386	403	414	412	408	356
20	386	356	336	345	351	365	386	403	415	412	406	356
21	386	354	336	346	351	366	387	403	416	413	405	355
22	386	354	337	344	352	367	388	404	416	412	405	355
23	385	354	339	344	353	367	388	404	417	410	406	355
24	385	354	340	344	353	369	388	405	416	407	406	355
25	386	355	340	343	352	369	388	405	417	408	405	355
26	387	353	340	343	351	370	389	405	416	407	405	354
27	387	352	344	342	351	371	390	406	416	406	404	353
28	387	351	343	342	352	371	391	406	417	406	402	352
29	387		343	343	352	372	392	407	417	405	401	354
30	387		344	344	352	374	392	408	417	407	398	356
31	388		344		353		393	408		409		356
Мин.	388	388	351	349	353	374	393	408	417	417	410	
Ср.	384	360	343	346	349	363	384	401	413	411	407	
Макс.	379	351	335	342	344	354	374	394	408	405	398	

Год. макс:
Датум:

Ср. год:
T (°C) ДА

Год. мин:
Датум:

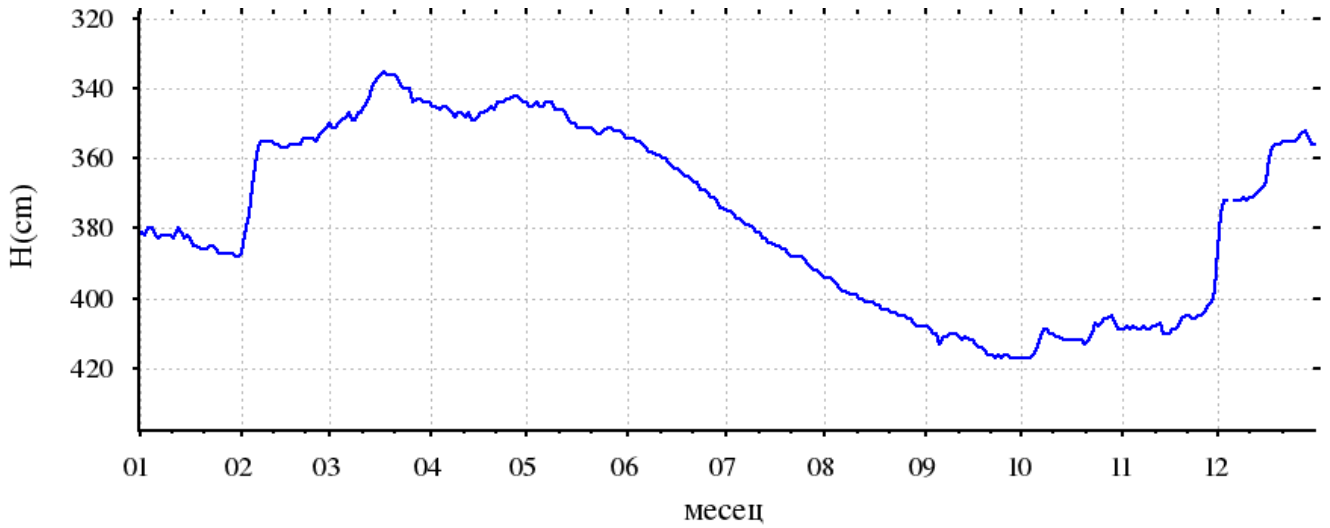

Шифра станице: **Л-3** ***Водно тело:*** **85** ***Кота 0 (мнм):***
Назив пијезометра: **Лесковац (Л-3)** **JMOR_GW_I_2** ***Кота терена (мнм):***

Дан	*I*	*II*	*III*	*IV*	*V*	*VI*	*VII*	*VIII*	*IX*	*X*	*XI*	*XII*
1	423	425	383	374	368	394	413	428	438	445	439	441
2	423	425	381	375	368	391	415	430	440	445	439	370
3	422	423	375	376	369	392	415	431	440	444	439	371
4	423	413	373	376	370	392	413	431	443	444	440	377
5	423	401	372	379	368	392	415	431	441	445	440	384
6	423	384	372	379	374	390	415	431	440	446	438	389
7	424	363	372	380	375	393	416	434	442	439	438	393
8	424	358	371	380	378	393	416	433	444	431	438	399
9	423	365	372	380	372	390	416	433	442	434	438	399
10	423	366	370	381	376	393	418	433	443	435	439	400
11	421	370	366	380	376	394	418	435	443	437	438	399
12	420	375	366	379	376	395	417	436	442	436	438	401
13	420	378	358	379	378	395	421	439	443	436	438	401
14	420	378	350	385	379	395	421	433	442	441	441	399
15	420	382	351	387	382	399	421	433	444	440	442	394
16	419	384	351	388	384	400	422	433	444	442	439	386
17	419	383	351	383	384	401	420	433	444	441	444	375
18	422	382	351	379	385	401	424	433	444	441	444	373
19	422	390	350	380	387	401	423	435	444	441	440	372
20	421	390	352	374	389	403	422	435	446	442	440	373
21	420	391	353	373	386	403	423	435	446	442	439	377
22	426	389	353	374	393	404	423	436	446	440	439	378
23	426	389	359	376	390	405	423	437	446	443	439	378
24	426	390	362	371	392	404	425	436	446	438	436	387
25	425	389	362	371	396	404	425	438	446	434	436	389
26	425	383	363	371	390	409	428	438	446	433	436	387
27	425	382	363	367	389	410	425	439	443	435	436	387
28	426	382	367	365	384	410	427	438	444	435	436	387
29	426		365	365	387	410	427	439	444	435	431	387
30	426		372	365	388	413	428	439	445	436	431	390
31	425		374		390		428	441		437		391
Мин.	426	425	383	388	396	413	428	441	446	446	444	441
Ср.	423	387	364	376	381	399	421	435	443	439	438	388
Макс.	419	358	350	365	368	390	413	428	438	431	431	370

Год. макс: 350 ***Ср. год:*** 408 ***Год. мин:*** 446
Датум: 14.03.2017 T (°C) НЕ ***Датум:*** 20.09.2017

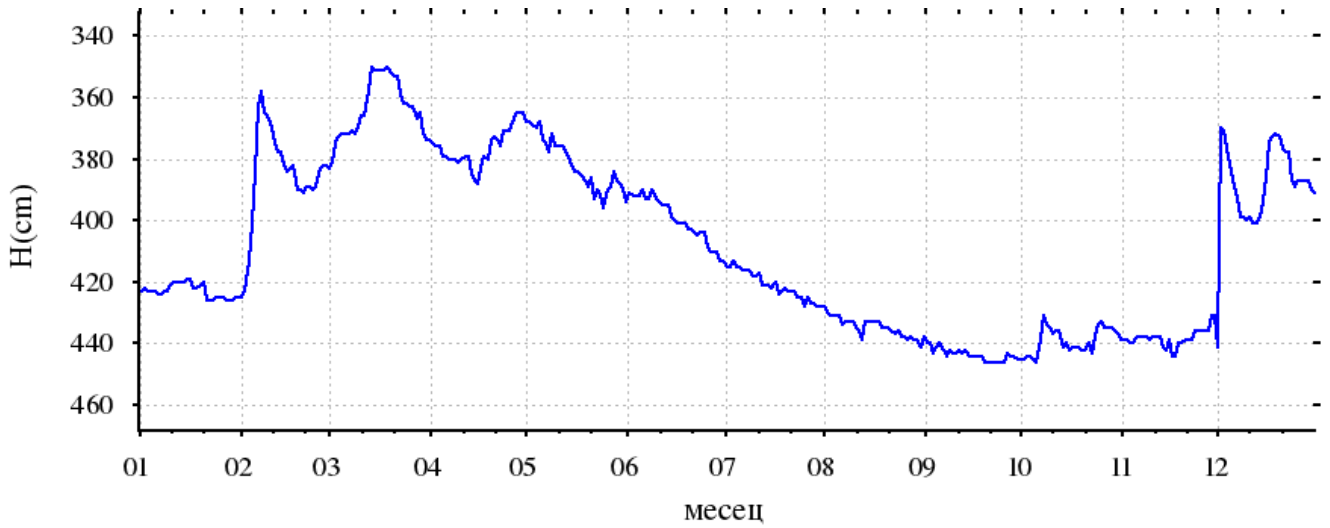

Шифра станице: **Л-4** *Водно тело:* **85** *Кота 0 (мнм):*
Назив пијезометра: **Лесковац (Л-4)** **JMOR_GW_I_2** *Кота терена (мнм):*

Дан	*I*	*II*	*III*	*IV*	*V*	*VI*	*VII*	*VIII*	*IX*	*X*	*XI*	*XII*
1	421	424	380	370	365	392	412	426	441	441	437	414
2	422	424	380	372	366	388	413	427	442	441	437	371
3	419	421	375	373	366	388	413	428	443	440	437	372
4	420	411	372	373	369	389	410	429	440	440	436	378
5	420	400	372	376	366	389	412	430	441	442	436	382
6	420	382	372	375	369	388	411	430	441	443	436	391
7	421	364	372	375	370	390	413	431	441	439	436	391
8	421	356	370	376	375	391	415	431	441	430	436	396
9	421	362	370	376	369	388	416	431	439	432	436	396
10	421	366	367	379	374	391	415	432	441	432	437	398
11	419	369	365	378	375	393	415	432	441	434	437	396
12	418	373	365	378	375	392	418	432	440	434	436	398
13	417	376	359	378	376	392	418	437	441	434	436	398
14	417	376	349	382	377	392	418	431	441	438	438	397
15	417	380	349	384	379	396	418	431	440	439	439	392
16	417	382	347	385	381	397	419	431	442	438	437	389
17	417	380	347	381	381	397	418	431	442	439	441	376
18	419	380	349	375	383	397	421	432	442	438	442	372
19	419	387	349	377	382	399	419	433	442	438	437	369
20	418	387	349	373	385	400	419	432	442	438	436	372
21	418	387	348	372	383	400	420	432	443	438	436	375
22	423	387	348	370	390	401	419	434	442	438	437	375
23	423	387	356	374	387	403	419	434	443	440	437	375
24	423	386	360	370	389	402	423	434	443	438	434	384
25	423	387	360	370	393	402	422	435	443	432	434	386
26	423	382	360	370	387	407	426	436	443	431	434	385
27	423	380	360	364	386	407	423	438	441	432	433	384
28	424	380	364	364	383	407	424	436	442	432	433	384
29	424		363	363	384	407	424	435	442	432	428	384
30	424		369	363	385	412	426	436	441	434	428	389
31	424		370		387		426	438		435		388
Мин.	424	424	380	385	393	412	426	438	443	443	442	414
Ср.	421	385	362	374	379	397	418	432	442	437	436	386
Макс.	417	356	347	363	365	388	410	426	439	430	428	369

Год. макс: 347 *Ср. год:* 406 *Год. мин:* 443
Датум: 16.03.2017 T (°C) НЕ *Датум:* 03.09.2017

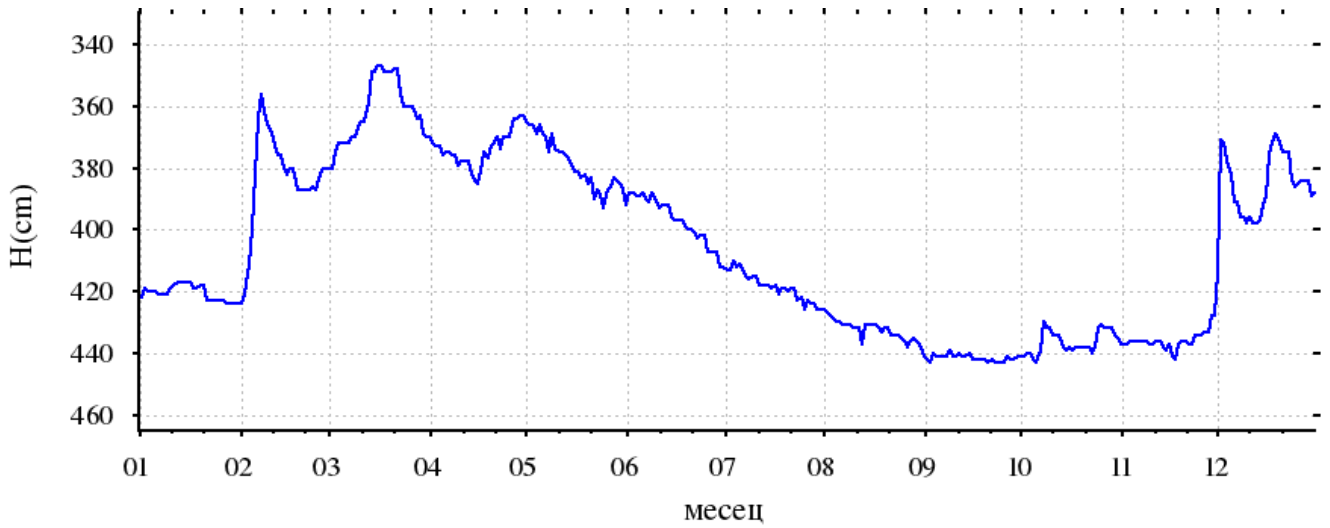

Шифра станице: 386 **Водно тело:** 85 **Кота 0 (мнм):** 293.44
Назив пијезометра: Брза JMOR_GW_I_2 **Кота терена (мнм):** 293.04

Дан	I	II	III	IV	V	VI	VII	VIII	IX	X	XI	XII
1	670	666	632	627	621	615	628	662	686	709	718	683
2	667	664	629	624	621	616	629	664	684	709	719	678
3	665	662	632	623	621	615	630	665	682	711	713	673
4	663	659	636	622	622	614	633	665	682	709	712	671
5	657	653	633	623	621	613	638	663	689	711	715	671
6	658	650	630	622	619	613	639	663	692	705	712	675
7	660	646	626	622	618	612	640	665	691	702	712	675
8	667	649	622	624	612	613	640	700	689	703	713	674
9	669	654	627	627	611	618	640	690	689	705	713	669
10	668	658	630	631	609	618	640	683	688	708	716	662
11	668	658	627	628	613	618	640	701	688	710	715	668
12	669	658	630	625	612	620	640	688	684	713	711	666
13	661	660	629	626	610	619	639	681	689	713	706	663
14	659	661	632	622	611	618	641	682	697	715	702	661
15	666	662	634	624	616	619	642	684	695	716	715	655
16	664	661	632	624	619	621	644	682	696	717	719	648
17	666	658	628	623	620	621	647	681	696	717	718	650
18	670	650	624	624	618	621	649	681	696	714	715	652
19	675	648	615	622	617	623	651	681	697	710	714	652
20	678	647	615	624	614	626	650	679	694	709	711	656
21	676	647	614	627	612	626	648	679	695	709	711	659
22	676	642	614	632	613	624	649	681	700	709	711	660
23	670	639	615	627	615	625	651	682	703	706	712	658
24	665	637	619	626	616	625	650	684	705	701	713	657
25	668	634	622	626	616	626	646	686	705	706	714	657
26	671	642	622	623	616	626	646	687	706	717	713	657
27	670	641	621	621	615	626	647	685	706	718	710	652
28	667	636	625	620	616	626	650	682	710	709	704	645
29	666		625	618	619	625	654	683	711	708	696	638
30	666		624	619	616	625	659	685	710	703	692	645
31	665		626		614		660	686		712		650
Мин.	678	666	636	632	622	628	661	702	712	719	719	683
Ср.	668	651	625	624	616	621	642	680	696	710	711	660
Макс.	657	632	613	617	609	612	628	662	681	700	683	638

Год. макс: 609 **Ср. год:** 645 **Год. мин:** 719
Датум: 09.05.2017 T (°C) ДА **Датум:** 26.10.2017

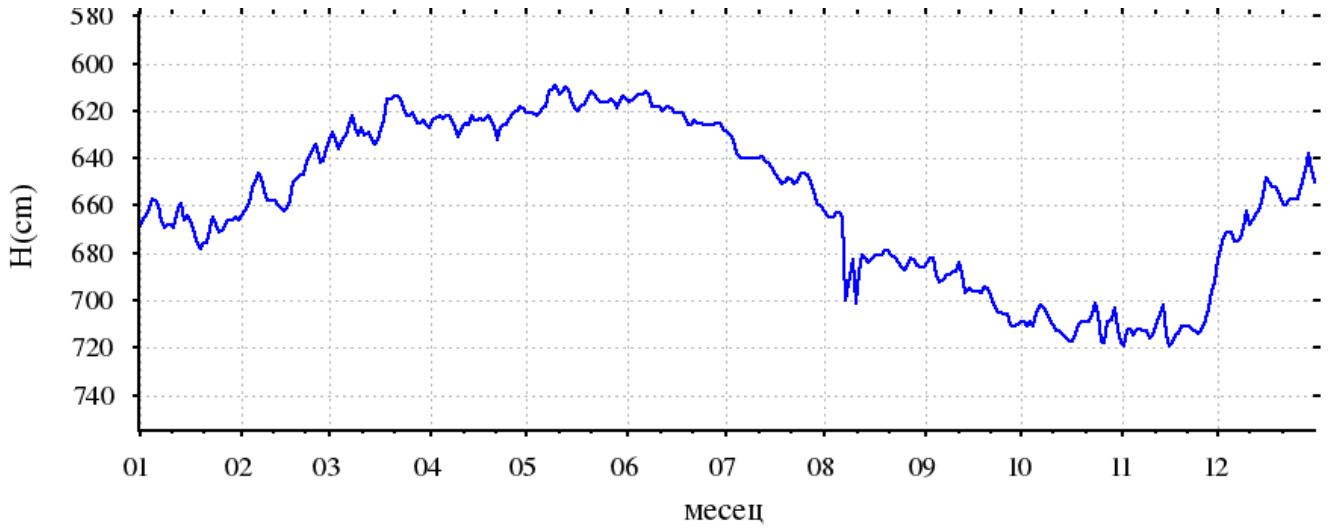

Шифра станице: **525** ***Водно тело:*** **85** ***Кота 0 (мнм):*** **232.15**
Назив пијезометра: **Лесковац-КПД** **JMOR_GW_I_2** ***Кота терена (мнм):*** **231.69**

Дан	*I*	*II*	*III*	*IV*	*V*	*VI*	*VII*	*VIII*	*IX*	*X*	*XI*	*XII*
1	433	440	399	395	396	398	418	437	450	458	454	437
2	431	439	402	394	396	400	420	438	450	459	453	399
3	431	433	403	395	397	398	419	438	449	459	451	400
4	432	426	403	395	394	400	421	438	452	459	454	401
5	429	423	402	396	395	400	422	438	454	458	455	406
6	430	407	400	392	395	401	421	439	452	455	453	411
7	436	402	399	395	393	402	423	440	453	456	455	412
8	436	395	401	394	391	403	421	442	453	443	455	413
9	434	399	405	397	389	404	424	442	452	447	456	411
10	435	401	402	397	393	405	424	443	452	450	457	415
11	435	402	398	394	395	405	425	442	453	452	454	417
12	436	404	400	398	394	406	425	442	450	453	454	417
13	436	406	398	395	395	405	425	443	455	454	452	419
14	429	407	393	397	395	407	427	445	455	454	456	417
15	436	407	392	399	398	409	427	445	453	456	460	417
16	436	407	390	398	399	409	429	445	454	456	457	414
17	435	405	389	393	398	408	429	445	455	456	456	403
18	438	404	389	394	399	409	430	446	457	455	455	396
19	438	406	388	390	399	410	430	445	455	454	454	400
20	441	404	390	389	399	410	429	445	455	455	447	403
21	440	402	391	394	391	410	430	447	457	457	449	405
22	440	402	391	394	394	411	431	447	457	456	450	405
23	439	401	393	390	396	413	432	447	458	453	451	404
24	436	401	394	395	397	414	431	448	458	449	453	406
25	438	401	394	394	393	413	430	448	458	445	453	408
26	440	405	391	394	394	414	431	448	458	449	452	407
27	442	402	395	394	392	416	432	448	456	448	454	406
28	439	401	395	394	395	415	434	448	459	449	447	403
29	439		394	394	397	416	435	449	458	448	444	407
30	440		394	397	395	418	436	450	458	449	442	412
31	440		396		397		435	450		453		414
Мин.	442	440	405	399	399	418	436	450	459	459	460	437
Ср.	436	408	396	395	395	408	427	444	455	453	453	409
Макс.	429	395	388	389	389	398	418	437	449	443	442	396

Год. макс: 388 ***Ср. год:*** 422 ***Год. мин:*** 460
Датум: 19.03.2017 T (°C) ДА ***Датум:*** 15.11.2017

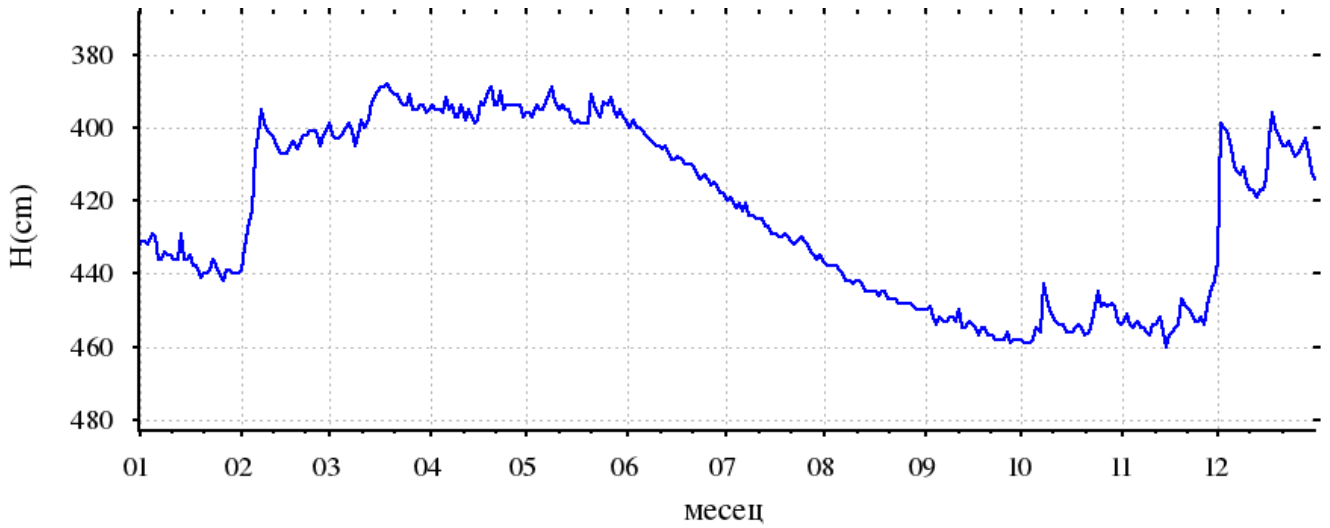

Шифра станице: 515
Назив пијезометра: Клисура-село

Водно тело: 85
JMOR_GW_I_2

Кота 0 (мнм): 192.81
Кота терена (мнм): 191.77

Дан	I	II	III	IV	V	VI	VII	VIII	IX	X	XI	XII
1	сув	сув	579	611	605	614	сув	сув	сув	сув	сув	сув
10		сув	589	607	596	624	сув	сув	сув	сув	сув	сув
20		602	584	610	617	сув	сув	сув	сув	сув	сув	561
Мин.		602	589	611	617	624						561
Ср.		602	584	609	606	619						561
Макс.		602	579	607	596	614						561

Год. макс: *Ср. год:* *Год. мин:*
Датум: Т (°C) НЕ *Датум:*

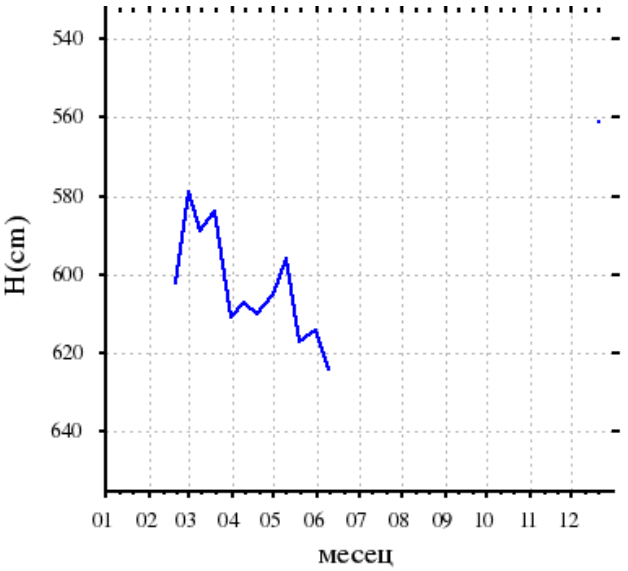

Шифра станице: 518
Назив пијезометра: Пуста река-Доњевац

Водно тело: 85
JMOR_GW_I_2

Кота 0 (мнм): 195.20
Кота терена (мнм): 194.20

Дан	I	II	III	IV	V	VI	VII	VIII	IX	X	XI	XII
1	531	539	524	525	521	525	540	548	559	544	548	532
10	536	527	525	526	515	535	545	552	558	540	545	530
20		524	525	523	524	537	551	557	548	543	541	488
Мин.		539	525	526	524	537	551	557	559	544	548	532
Ср.		530	525	525	520	532	545	552	555	542	545	517
Макс.		524	524	523	515	525	540	548	548	540	541	488

Год. макс: *Ср. год:* *Год. мин:*
Датум: Т (°C) ДА *Датум:*

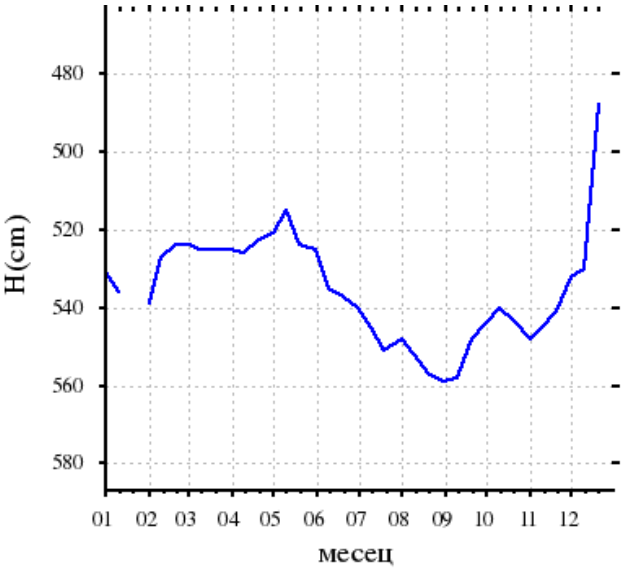

Шифра станице: 519
Назив пијезометра: Доњевац-село

Водно тело: 85
JMOR_GW_I_2

Кота 0 (мнм): 198.94
Кота терена (мнм): 198.18

Дан	I	II	III	IV	V	VI	VII	VIII	IX	X	XI	XII
1	600	605	611	604	601	607	611	619	621	620	618	617
10	598	601	611	603	602	613	614	622	626	618	615	613
20		612	601	604	605	603	616	623	623	620	617	615
Мин.		612	611	604	605	613	616	623	626	620	618	617
Ср.		606	608	604	603	608	614	621	623	619	617	615
Макс.		601	601	603	601	603	611	619	621	618	615	613

Год. макс: *Ср. год:* *Год. мин:*
Датум: Т (°C) НЕ *Датум:*

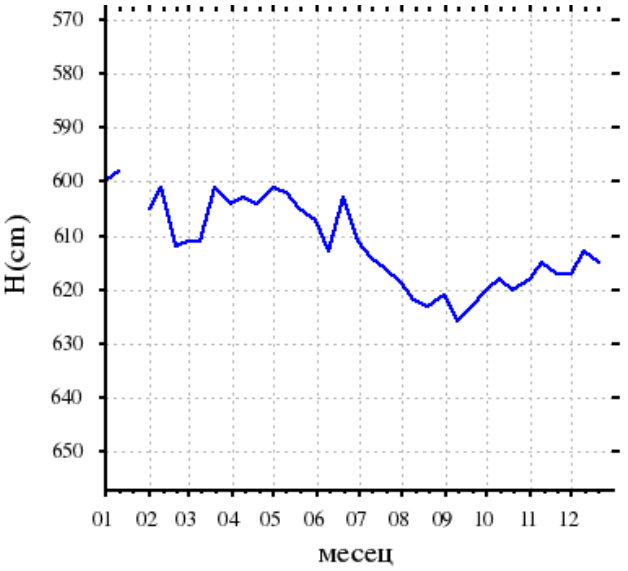

Шифра станице: **520** ***Водно тело:*** **85** ***Кота 0 (мнм):*** **235.33**
Назив пијезометра: **Туековац-Јабланица** **JMOR_GW_I_2** ***Кота терена (мнм):*** **235.08**

Дан	*I*	*II*	*III*	*IV*	*V*	*VI*	*VII*	*VIII*	*IX*	*X*	*XI*	*XII*
10	308	308	300	315	306	323	344	358	362	360	271	287
20	309	302	305	308	308	335	346	363	358	357	266	306
30	311	293	308	306	311	337	352	362	361	355	278	313
Мин.	311	308	308	315	311	337	352	363	362	360	278	313
Ср.	309	301	304	310	308	332	347	361	360	357	272	302
Макс.	308	293	300	306	306	323	344	358	358	355	266	287

Год. макс: 266 ***Ср. год:*** 322 ***Год. мин:*** 363
Датум: 20.11.2017 T (°C) HE ***Датум:*** 20.08.2017

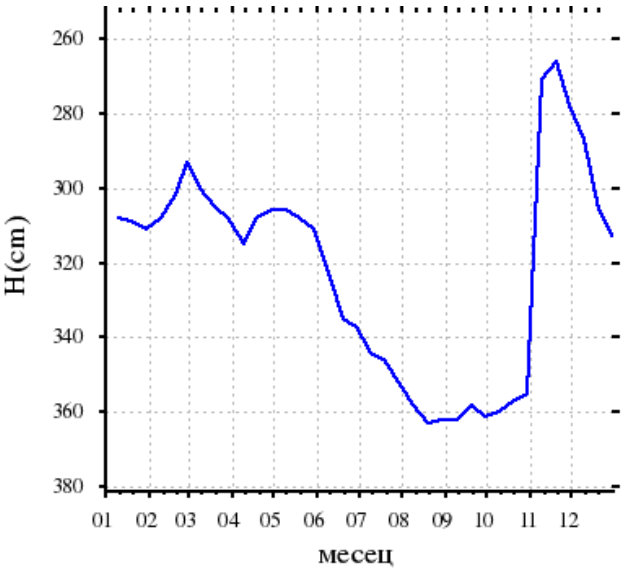

Шифра станице: **521** ***Водно тело:*** **85** ***Кота 0 (мнм):*** **238.07**
Назив пијезометра: **Туековац-Дом здравља** **JMOR_GW_I_2** ***Кота терена (мнм):*** **237.47**

Дан	*I*	*II*	*III*	*IV*	*V*	*VI*	*VII*	*VIII*	*IX*	*X*	*XI*	*XII*
10	465	471	463	459	459	468	488	503	514	515	518	506
20	469	468	458	463	457	478	493	509	515	512	513	487
30	472	460	454	451	455	478	498	511	516	513	505	480
Мин.	472	471	463	463	459	478	498	511	516	515	518	506
Ср.	469	466	458	458	457	475	493	508	515	513	512	491
Макс.	465	460	454	451	455	468	488	503	514	512	505	480

Год. макс: 451 ***Ср. год:*** 485 ***Год. мин:*** 518
Датум: 30.04.2017 T (°C) HE ***Датум:*** 10.11.2017

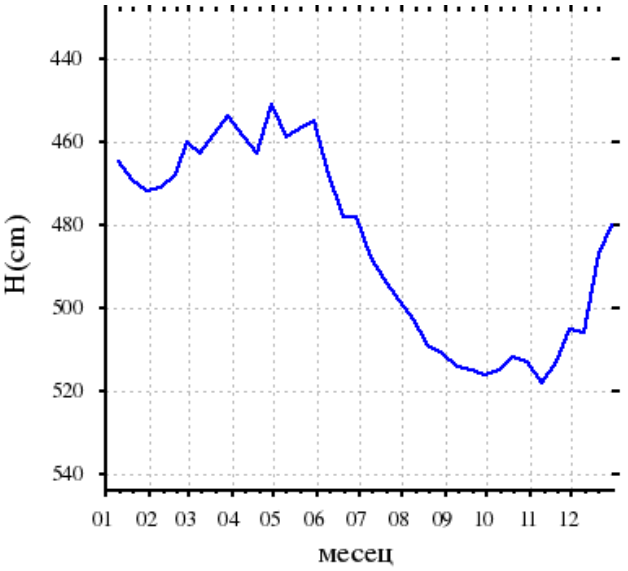

Шифра станице: **522** ***Водно тело:*** **85** ***Кота 0 (мнм):*** **237.34**
Назив пијезометра: **Туековац-раскрсница** **JMOR_GW_I_2** ***Кота терена (мнм):*** **236.88**

Дан	*I*	*II*	*III*	*IV*	*V*	*VI*	*VII*	*VIII*	*IX*	*X*	*XI*	*XII*
10	308	306	272	275	274	285	293	324	343	360	346	327
20	311	283	274	273	272	283	307	326	348	355	342	313
30	307	266	266	268	275	284	317	331	361	352	332	307
Мин.	311	306	274	275	275	285	317	331	361	360	346	327
Ср.	309	285	271	272	274	284	306	327	351	356	340	316
Макс.	307	266	266	268	272	283	293	324	343	352	332	307

Год. макс: 266 ***Ср. год:*** 307 ***Год. мин:*** 361
Датум: 28.02.2017 T (°C) HE ***Датум:*** 30.09.2017

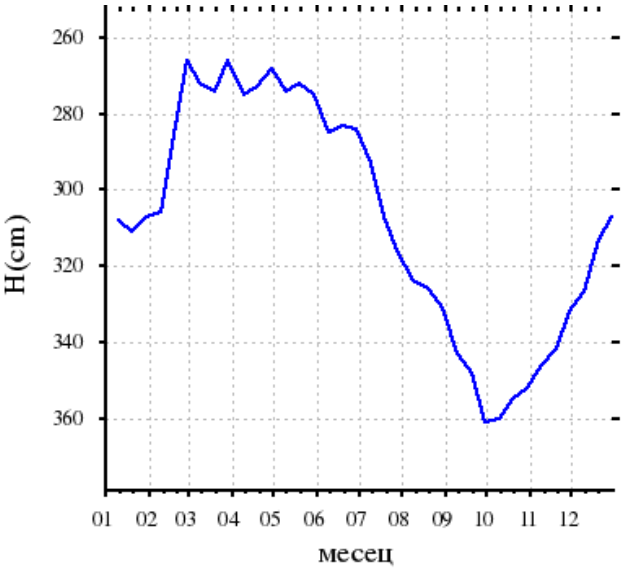

Шифра станице: 523
Назив пијезометра: Пуковац-село

Водно тело: 85
JMOR_GW_I_2

Кота 0 (мнм): 198.07
Кота терена (мнм): 197.02

Дан	I	II	III	IV	V	VI	VII	VIII	IX	X	XI	XII
1	321	323	307	300	305	308	326	333	343	328	318	302
10		310	308	312	294	319	329	335	337	323	316	300
20		306	306	305	311	325	332	337	332	320	310	304
Мин.		323	308	312	311	325	332	337	343	328	318	304
Ср.		313	307	306	303	317	329	335	337	324	315	302
Макс.		306	306	300	294	308	326	333	332	320	310	300

Год. макс: *Ср. год:* *Год. мин:*
Датум: T (°C) HE *Датум:*

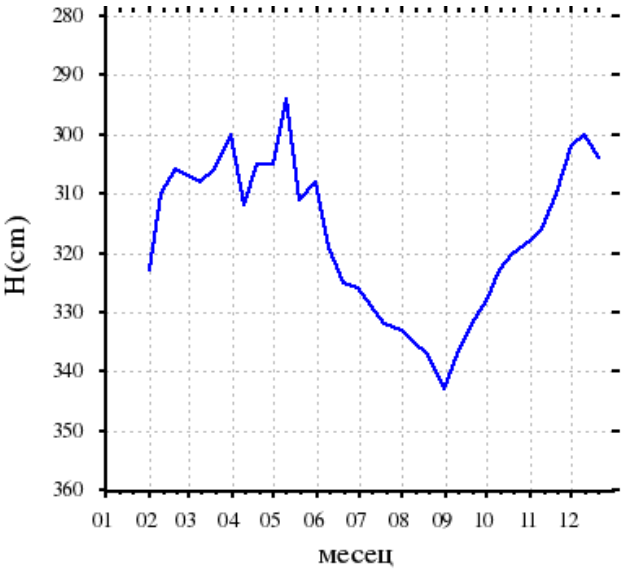

Шифра станице: 527
Назив пијезометра: Бадинац

Водно тело: 85
JMOR_GW_I_2

Кота 0 (мнм): 235.32
Кота терена (мнм): 234.70

Дан	I	II	III	IV	V	VI	VII	VIII	IX	X	XI	XII
10	438	442	414	418	413	413		413	413	404	403	423
20	444	433	418	413	403	423		423	404	414	393	432
30	454	419	417	422	412	412		414	424	403	402	442
Мин.	454	442	418	422	413	423		423	424	414	403	442
Ср.	445	431	416	418	409	416		417	414	407	399	432
Макс.	438	419	414	413	403	412		413	404	403	393	423

Год. макс: *Ср. год:* *Год. мин:*
Датум: T (°C) HE *Датум:*

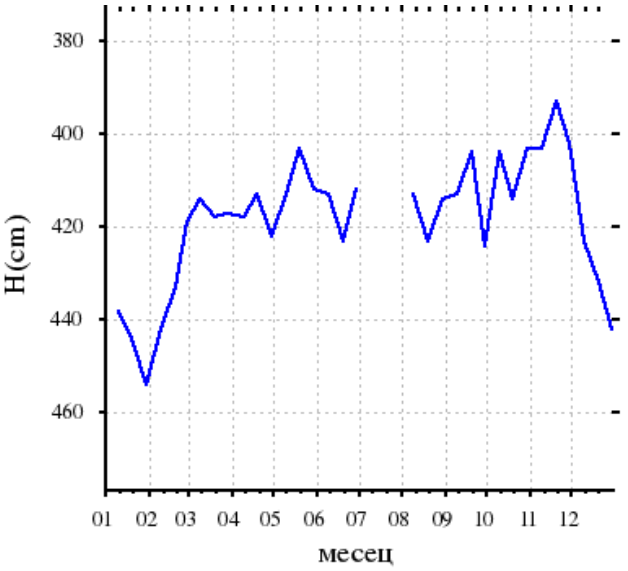

Шифра станице: 379
Назив пијезометра: Горња Јајина

Водно тело: 85
JMOR_GW_I_2

Кота 0 (мнм): 241.50
Кота терена (мнм): 241.25

Дан	I	II	III	IV	V	VI	VII	VIII	IX	X	XI	XII
10	446	390	401	390	402	416	428	440	451	452	451	407
20	447	402	391	394	409	422	434	445	455	456	443	381
30	448	396	398	400	404	425	437	448	458	448	393	399
Мин.	448	402	401	400	409	425	437	448	458	456	451	407
Ср.	447	396	397	395	405	421	433	444	455	452	429	396
Макс.	446	390	391	390	402	416	428	440	451	448	393	381

Год. макс: 381 *Ср. год:* 422 *Год. мин:* 458
Датум: 20.12.2017 T (°C) HE *Датум:* 30.09.2017

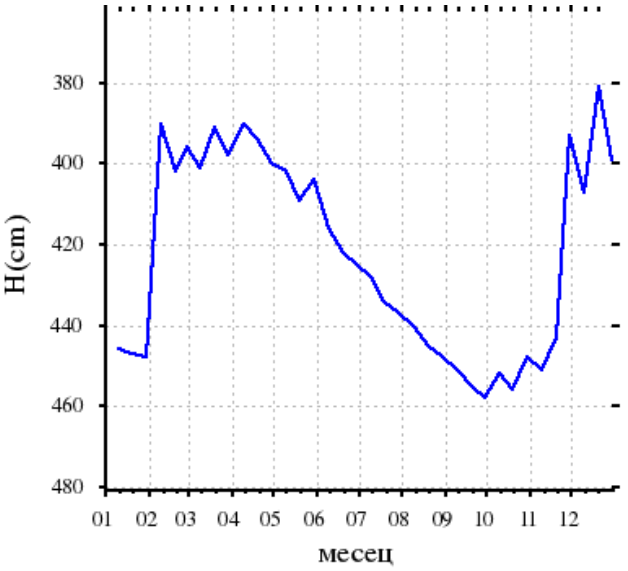

Шифра станице: 388
Назив пијезометра: Тодоровце

Водно тело: 85
JMOR_GW_I_2

Кота 0 (мнм): 267.21
Кота терена (мнм): 266.81

Дан	I	II	III	IV	V	VI	VII	VIII	IX	X	XI	XII
1	346	347	209	252	238	290	333	377	387	400	371	295
10	351	107	231	264	261	297	348	383	394	398	379	173
20	348	183	231	231	279	311	367	386	397	397	382	227
Мин.	351	347	231	264	279	311	367	386	397	400	382	295
Ср.	348	212	224	249	259	299	349	382	393	398	377	232
Макс.	346	107	209	231	238	290	333	377	387	397	371	173

Год. макс:	107	Ср. год:	310	Год. мин:	400
Датум:	10.02.2017	T (°C)	НЕ	Датум:	01.10.2017

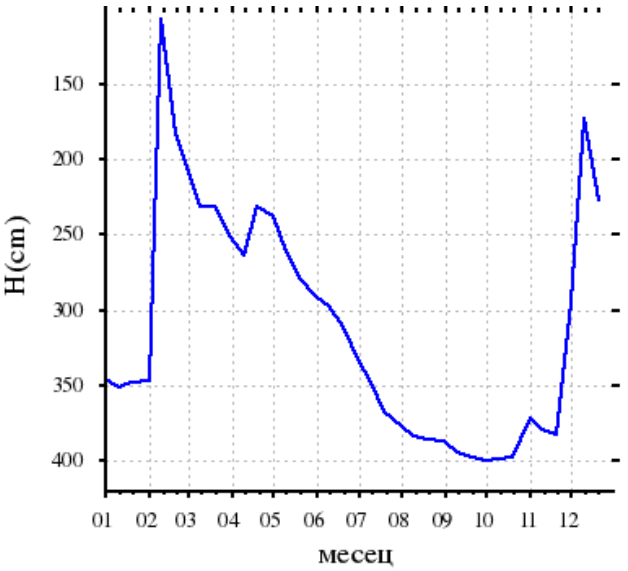

Шифра станице: 524
Назив пијезометра: Лесковац-КПД

Водно тело: 85
JMOR_GW_I_2

Кота 0 (мнм): 232.34
Кота терена (мнм): 231.64

Дан	I	II	III	IV	V	VI	VII	VIII	IX	X	XI	XII
1	587	582	570	507	518	526	530	519	537	551	396	446
10	585	587	546	513	522	529	526	527	538	557	401	477
20	580	589	496	517	523	531	516	530	547	562	406	517
Мин.	587	589	570	517	523	531	530	530	547	562	406	517
Ср.	583	587	527	512	521	529	524	525	541	557	401	480
Макс.	580	582	496	507	518	526	516	519	537	551	396	446

Год. макс:	396	Ср. год:	527	Год. мин:	589
Датум:	01.11.2017	T (°C)	НЕ	Датум:	20.02.2017

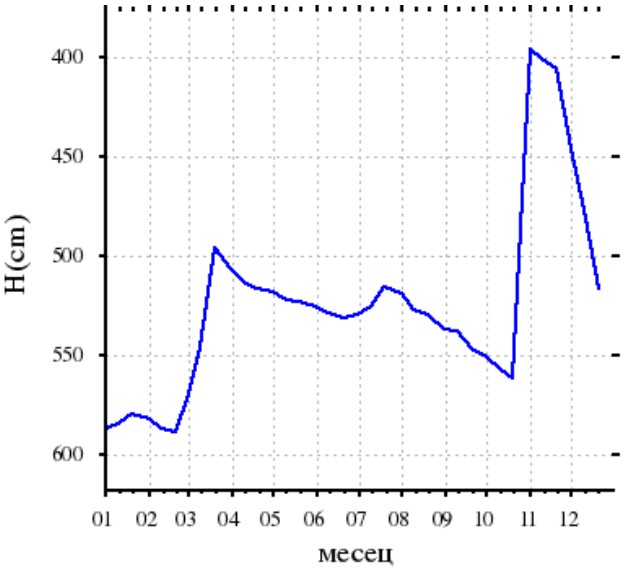

Шифра станице: 526
Назив пијезометра: Лесковац-КПД-Рударе

Водно тело: 85
JMOR_GW_I_2

Кота 0 (мнм): 232.12
Кота терена (мнм): 231.56

Дан	I	II	III	IV	V	VI	VII	VIII	IX	X	XI	XII
1	385	401	377	337	352	365	367	367	382	387	395	377
10	392	407	350	342	355	368	365	371	387	389	398	355
20	397	410	326	347	357	372	362	377	392	391	403	337
Мин.	397	410	377	347	357	372	367	377	392	391	403	377
Ср.	393	407	345	342	355	368	365	372	387	389	399	356
Макс.	385	401	326	337	352	365	362	367	382	387	395	337

Год. макс:	326	Ср. год:	374	Год. мин:	410
Датум:	20.03.2017	T (°C)	НЕ	Датум:	20.02.2017

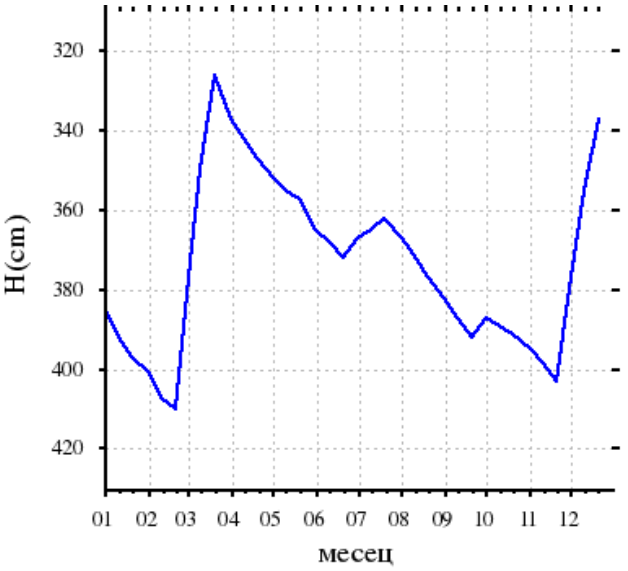

Назив водног тела : Расина

Шифра водног тела : ZMOR GW I 1

Број водног тела : 89

Површина водног тела : 497,14 km^2

Број хидр. станица подземних вода : 1

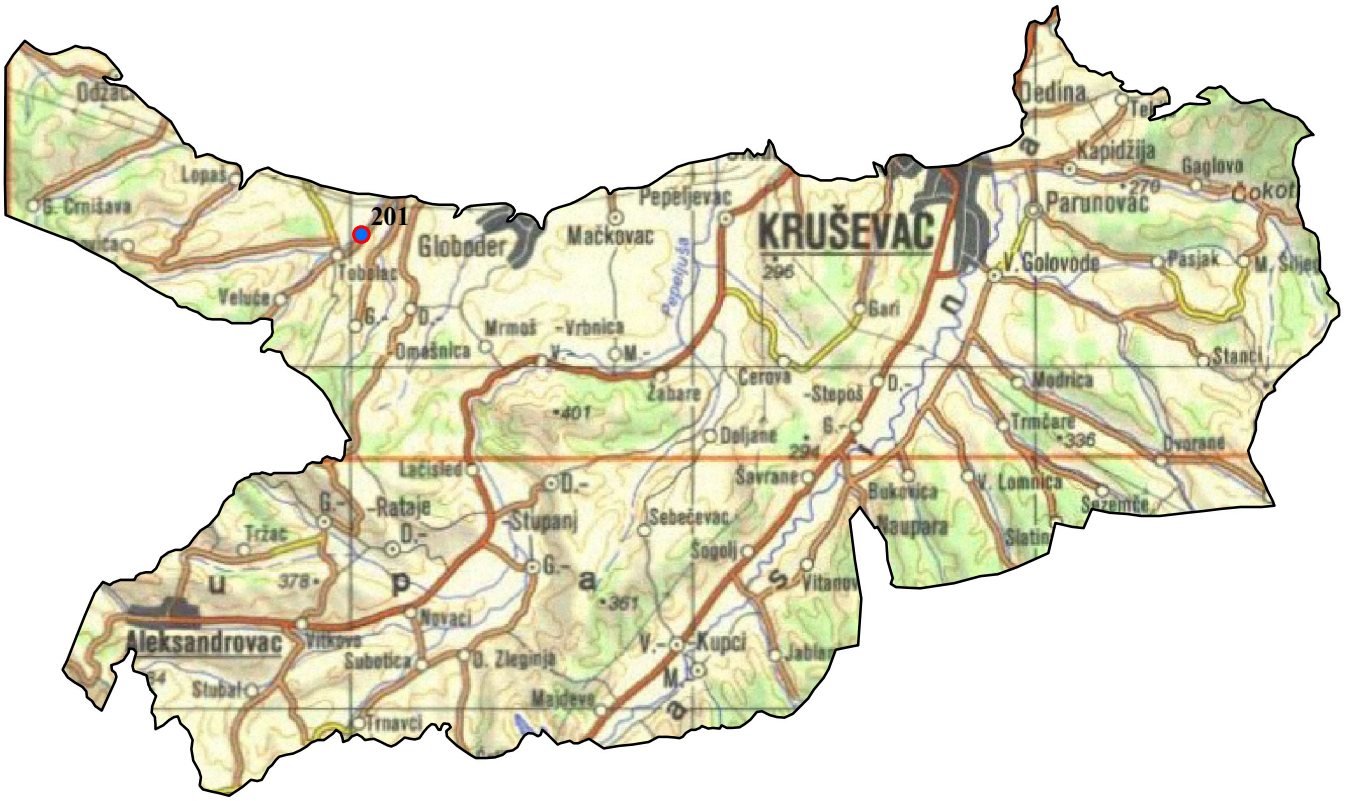

Легенда:

Пијезометар

0 5 10 15 20 km

Шифра станице: **201** ***Водно тело:*** **89** ***Кота 0 (мнм):*** **189.26**

Назив пијезометра: **Тоболац-с.Трстеник** **ZMOR_GW_I_1** ***Кота терена (мнм):*** **188.46**

Дан	*I*	*II*	*III*	*IV*	*V*	*VI*	*VII*	*VIII*	*IX*	*X*	*XI*	*XII*
1	287	287	247	263	260	292	309	333	361	371	326	308
10		239	245	277	257	290	320	349	365	368	329	290
20	284	261	250	273	290	297	328	356	370	369	306	271
Мин.		287	250	277	290	297	328	356	370	371	329	308
Ср.		262	247	271	269	293	319	346	365	369	320	290
Макс.		239	245	263	257	290	309	333	361	368	306	271

Год. макс: ***Ср. год:*** ***Год. мин:***

Датум: T (°C) HE ***Датум:***

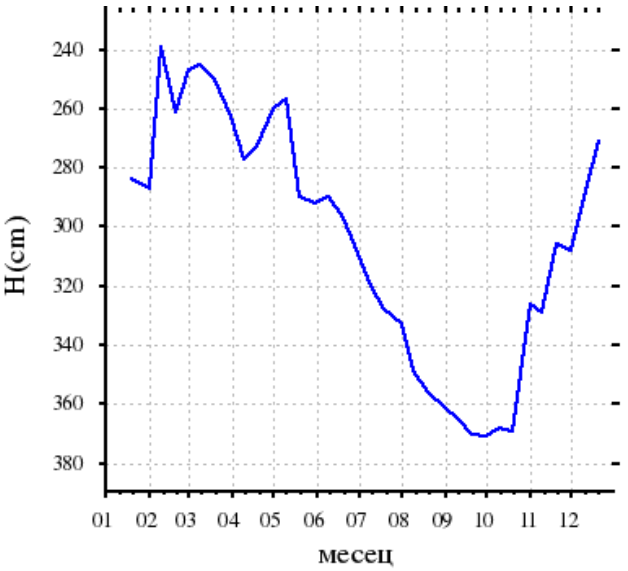

Назив водног тела : Западна Морава - алувион
Шифра водног тела : IB GW I 1
Број водног тела : 108
Површина водног тела : 588,04 km^2
Број хидр. станица подземних вода : 21

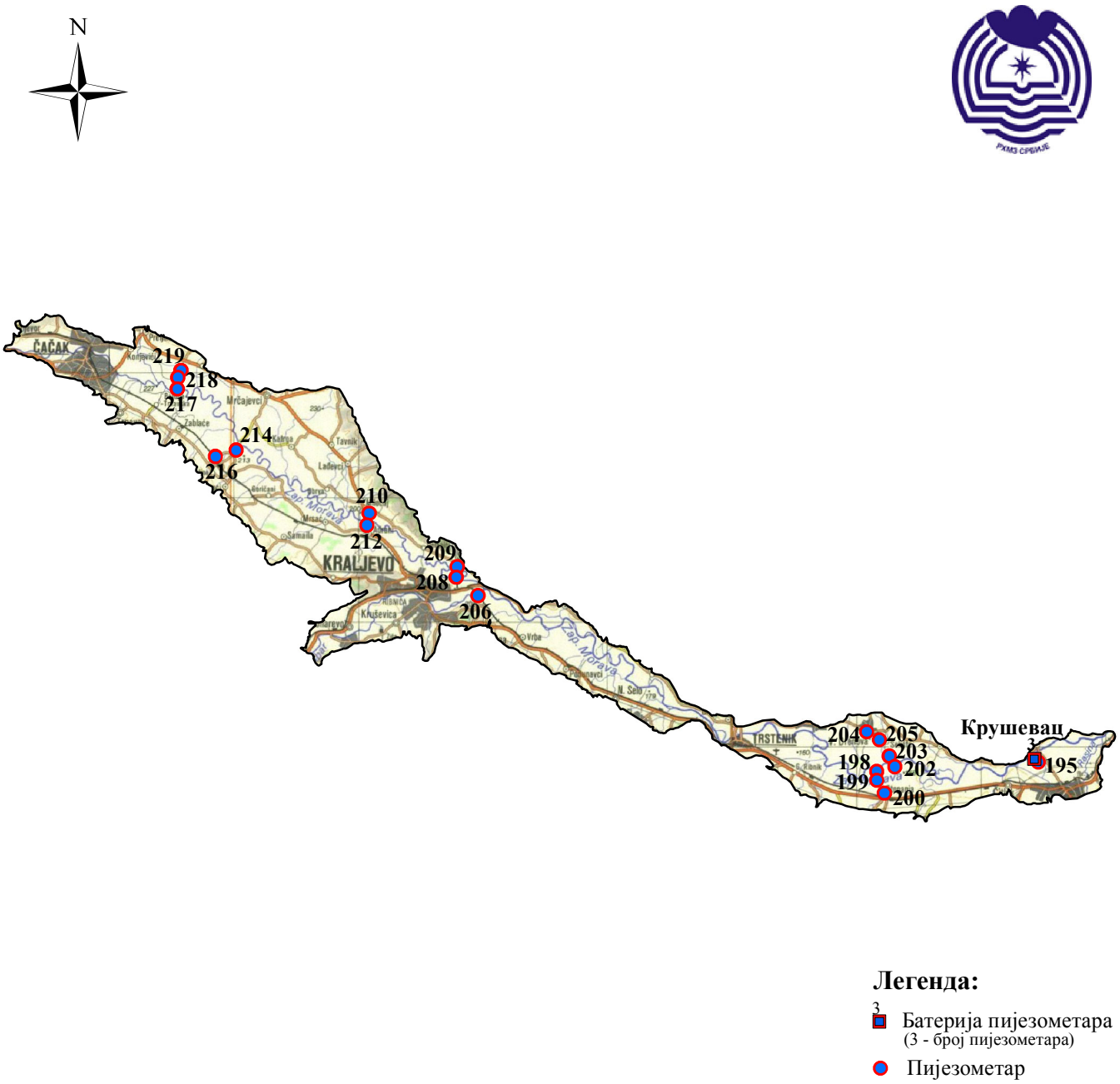
N
ЗАВОД ЗА ЗАШТИТУ ПРИРОДЕ СРБИЈЕ

Шифра станице: 200 **Водно тело:** 108 **Кота 0 (мнм):** 158.66
Назив пијезометра: Стопања-село IB_GW_I_1 **Кота терена (мнм):** 158.16

Дан	I	II	III	IV	V	VI	VII	VIII	IX	X	XI	XII
1	599	607	597		588	593	617	659	696	720	707	727
2	599	607	599		588	594	619	661	697	721	708	722
3	600	606	599		589	592	620	661	698	721	709	709
4	600	603			589	593	621	664	699	722	710	699
5	599	601			589	593	622	665	701	722	712	691
6	600	600			589	594	623	668	701	723	712	687
7	602	600			587	596	625	668	702	723	714	682
8	603	601			586	598	626	669	704	721	714	678
9	603	601			586	598	627	672	704	721	716	675
10	604	600			587	598	628	672	706	723	717	674
11	605	600			587	600	630	674	707	723	717	671
12	605	600			586	597	631	675	706	724	718	668
13	606	600			587	597	633	676	708	726	718	666
14	603	601		595	588	598	636	676	709	725	720	664
15	605	601		595	589	600	636	677	710	726	721	661
16	605	600		595	589	601	638	677	710	727	722	658
17	604	600		594	589	602	637	678	712	727	723	660
18	606	599		594	589	604	639	679	713	728	722	660
19	606	600		592	589	603	642	680	713	728	723	659
20	606	600		588	590	604	642	680	714	728	724	658
21	606	599		588	591	604	644	682	715	729	725	658
22	606	599		588	592	605	645	682	715	730	725	657
23	606	599		586	593	607	647	684	716	729	726	656
24	605	598		587	594	608	649	685	716	729	726	656
25	606	600		586	593	609	649	687	717	718	727	656
26	607	600		587	591	611	650	689	718	707	727	657
27	607	598		587	590	612	650	690	720	702	728	657
28	606	598		587	591	614	651	691	719	701	728	656
29	607			587	591	615	653	691	719	702	728	657
30	608			589	591	617	655	693	719	703	728	660
31	608				592		657	695		706		662
Мин.	608	607			594	617	657	695	720	730	728	727
Ср.	604	601			589	602	637	677	709	721	720	671
Макс.	599	598			586	592	617	659	696	701	707	656

Год. макс: **Ср. год:** **Год. мин:**
Датум: T (°C) ДА **Датум:**

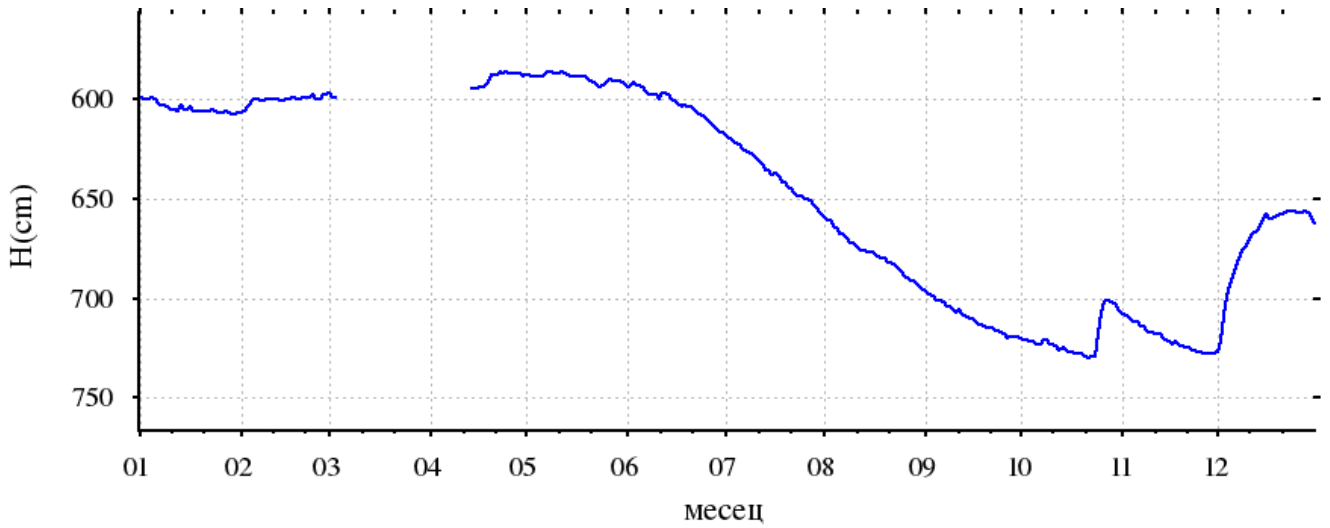

Шифра станице: 209
Назив пијезометра: Сирча-село

Водно тело: 108
IB_GW_I_1

Кота 0 (мнм): 189.62
Кота терена (мнм): 188.74

Дан	I	II	III	IV	V	VI	VII	VIII	IX	X	XI	XII
1	619	639	595	528	521	547	600	740				
2	620	634	594	530	523	548	608	744				
3	623	627	591	532	525	549	616	749				
4	622	623	587	534	526	549	621	753				
5	627	621	584	535	528	550	620	758				
6	631	620	582	538	526	550	619	763				
7	631	619	583	540	523	553	617	770				
8	630	616	575	543	522	550	616	775				
9	631	612	561	544	522	546	618	780				
10	631	608	552	543	521	544	619	786				
11	632	605	545	545	519	543	624	791				
12	632	604	538	545	518	542	629	795				
13	628	603	534	546	521	544	636	800				
14	634	603	528	549	524	547	641	804				
15	634	602	521	549	526	549	648	807				
16	632	600	514	550	526	551	655					
17	636	599	510	549	527	554	662					
18	637	602	506	546	528	557	668					
19	638	603	508	543	529	559	674					
20	636	603	507	541	531	560	679					
21	635	603	507	538	534	562	685					
22	634	603	510	531	536	564	690					
23	632	603	513	530	538	566	695					
24	633	605	515	526	540	569	700					
25	635	608	515	522	541	572	706					
26	636	603	518	519	542	576	711					
27	635	598	520	518	543	578	717					
28	635	594	522	518	544	581	722					
29	637		523	521	542	587	727					
30	637		526	521	544	593	731					
31	637		527		546		736					
Мин.	638	639	595	550	546	593	736					
Ср.	632	609	539	536	530	558	661					
Макс.	619	594	506	518	518	542	600					

Год. макс:
Датум:

Ср. год:
T (°C) ДА

Год. мин:
Датум:

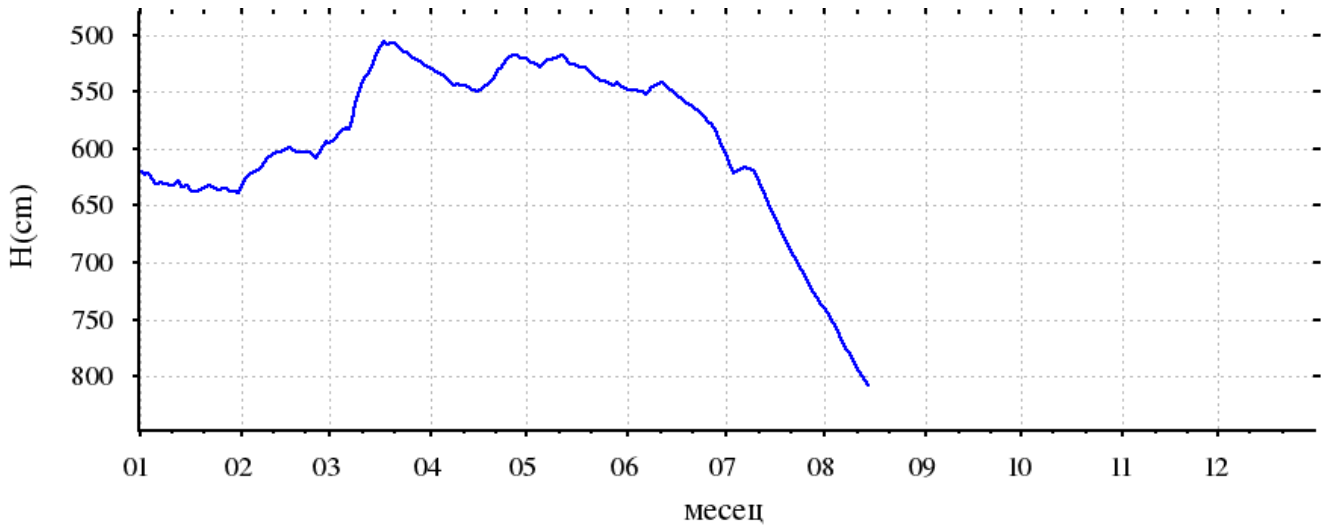

Шифра станице: 218 **Водно тело:** 108 **Кота 0 (мнм):** 227.61
Назив пијезометра: Станчићи-село IB_GW_I_1 **Кота терена (мнм):** 227.11

Дан	I	II	III	IV	V	VI	VII	VIII	IX	X	XI	XII
1	656	671	654	634	626	637	673	704	718	713	687	690
2	657	672	652	636	626	637	675	705	718	713	686	689
3	658	672	651	638	627	637	676	706	717	713	685	687
4	658	672	649	639	627	636	676	708	717	713	685	686
5	659	671	648	640	628	635	676	711	718	713	684	684
6	660	668	647	642	628	634	678	712	719	713	684	682
7	661	666	647	643	628	634	680	712	720	712	685	681
8	661	663	646	644	629	634	681	712	721	712	685	680
9	662	660	645	645	629	634	682	714	722	711	686	680
10	663	657	643	646	630	634	683	714	722	713	686	679
11	664	655	641	647	630	634	685	714	721	708	687	678
12	664	654	639	648	630	636	686	714	720	707	687	677
13	665	653	637	649	631	638	687	713	719	707	688	676
14	665	653	635	650	631	640	689	712	718	707	689	674
15	665	653	633	651	632	641	692	711	718	707	690	672
16	665	653	631	651	632	643	692	711	717	707	690	670
17	665	653	629	651	633	645	692	711	717	707	690	668
18	665	654	628	650	633	647	694	711	717	708	690	666
19	665	655	627	648	634	649	696	712	718	708	690	665
20	665	656	626	646	636	652	696	712	718	708	690	664
21	666	656	626	643	637	654	698	711	718	708	690	663
22	666	657	626	640	638	656	698	711	717	708	689	663
23	666	657	626	638	639	658	698	710	716	709	689	663
24	667	658	626	635	639	661	698	710	716	708	689	664
25	668	658	626	633	639	662	699	712	716	707	689	665
26	668	658	627	631	639	664	698	715	715	704	689	665
27	669	656	628	629	639	666	698	715	715	700	690	666
28	669	655	629	628	638	669	699	716	714	697	690	666
29	670		630	627	637	670	699	715	714	694	690	668
30	670		632	626	636	672	700	716	714	691	690	668
31	671		633		636		703	716		689		669
Мин.	671	672	654	651	639	672	703	716	722	713	690	690
Ср.	664	660	636	641	633	647	690	712	718	707	688	673
Макс.	656	653	626	626	626	634	673	704	714	689	684	663

Год. макс: 626 **Ср. год:** 672 **Год. мин:** 722
Датум: 20.03.2017 T (°C) ДА **Датум:** 09.09.2017

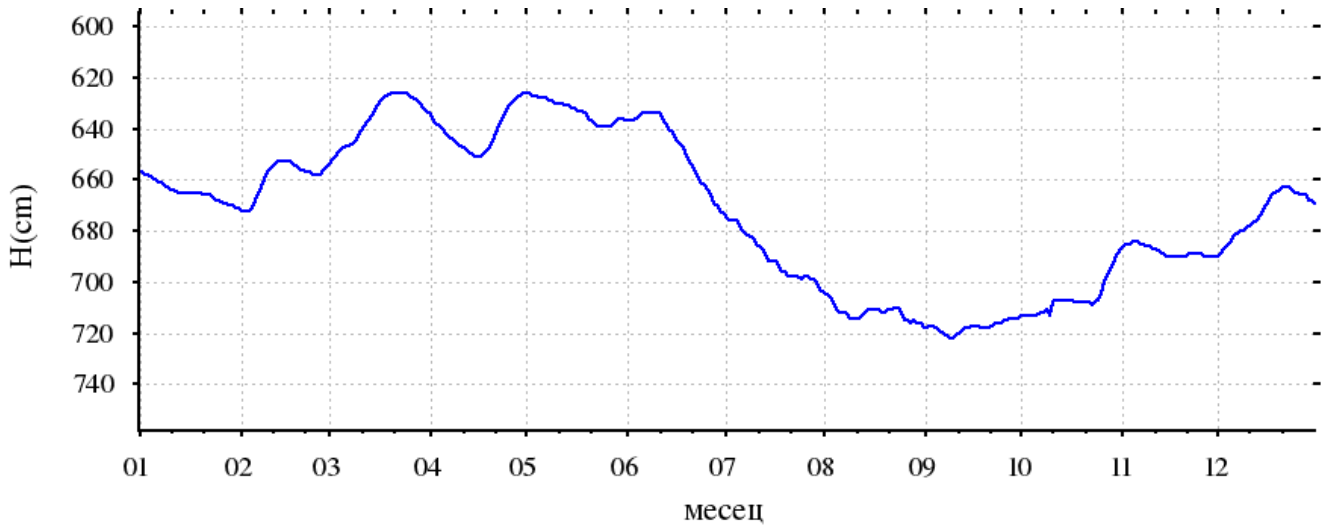

Шифра станице: **К-1** ***Водно тело:*** **108** ***Кота 0 (мнм):*** **142.89**
Назив пијезометра: **Крушевац (К-1)** **IB_GW_I_1** ***Кота терена (мнм):*** **142.45**

Дан	*I*	*II*	*III*	*IV*	*V*	*VI*	*VII*	*VIII*	*IX*	*X*	*XI*	*XII*
1	438	457	436	425	421	436	467	502	514	525	507	519
2	439	456	435	427	422	437	469	503	515	526	508	517
3	440	456	434	428	424	437	470	503	516	526	509	514
4	441	455	433	430	425	436	472	504	517	527	509	510
5	442	453	433	430	426	436	473	504	518	528	510	507
6	443	451	432	431	427	437	474	505	519	527	510	505
7	444	448	433	432	426	438	475	505	520	526	511	503
8	445	446	431	433	426	438	476	506	519	525	511	500
9	447	443	430	434	427	437	477	506	519	524	512	498
10	448	440	427	435	428	436	479	506	520	523	512	496
11	449	437	424	436	429	437	480	507	520	522	513	495
12	450	433	421	437	430	438	482	508	520	521	514	494
13	451	429	418	438	429	439	483	508	521	521	514	493
14	450	430	416	438	429	440	484	509	522	523	515	491
15	449	431	414	439	428	441	485	509	522	524	515	488
16	448	432	413	440	429	442	486	509	523	525	515	485
17	448	433	412	441	430	444	487	510	523	526	516	483
18	449	434	411	440	432	445	488	510	524	526	516	480
19	450	435	410	439	433	447	489	510	524	527	517	479
20	450	436	409	439	435	448	491	509	524	527	517	478
21	451	437	410	432	436	450	492	510	525	528	518	479
22	452	438	411	428	437	452	493	510	525	528	518	480
23	452	438	412	426	438	455	494	510	525	528	517	481
24	453	437	413	424	439	457	495	511	525	527	517	482
25	454	438	414	422	438	458	496	511	524	526	517	483
26	455	439	416	420	437	459	497	511	524	524	518	484
27	455	439	417	419	436	461	498	512	524	522	518	485
28	456	437	419	418	435	463	499	512	524	520	518	484
29	457		420	419	434	464	500	512	525	518	518	483
30	458		421	420	434	466	501	513	525	514	519	484
31	457		423		435		502	514		510		484
Мин.	458	457	436	441	439	466	502	514	525	528	519	519
Ср.	449	441	421	431	431	446	486	508	522	524	514	492
Макс.	438	429	409	418	421	436	467	502	514	510	507	478

Год. макс: 409 ***Ср. год:*** 472 ***Год. мин:*** 528
Датум: 20.03.2017 T (°C) НЕ ***Датум:*** 05.10.2017

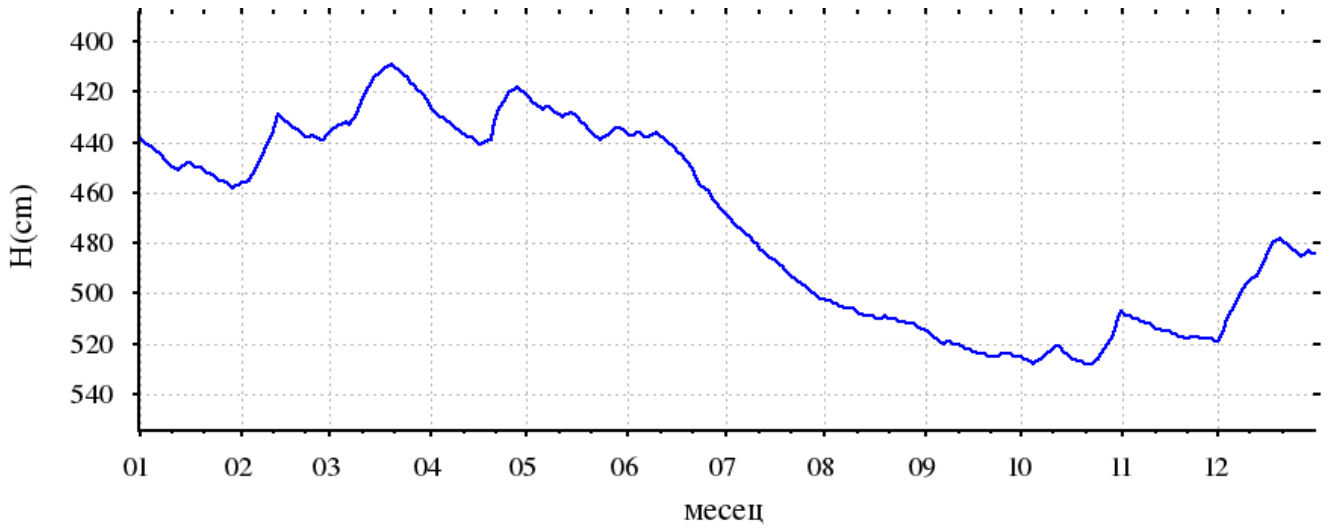

Шифра станице: 195
Назив пијезометра: Јасика (водомер)

Водно тело: 108 IB_GW_I_1
Кота 0 (мнм): 143.78
Кота терена (мнм): 143.00

Дан	I	II	III	IV	V	VI	VII	VIII	IX	X	XI	XII
1	510	521	411	465	445	474	528	548	561	562	533	539
5	512	435	461	460	437	445	517	553	560	563	540	450
10	526	377	350	493	442	451	538	559	562	543	548	481
15	498	478	413	492	466	483	554	555	562	558	545	431
20	511	470	410	360	482	485	551	556	564	559	540	465
25	517	465	458	420	467	519	555	550	562	452	542	486
Мин.	526	521	461	493	482	519	555	559	564	563	548	539
Ср.	512	458	417	448	457	476	541	554	562	540	541	475
Макс.	498	377	350	360	437	445	517	548	560	452	533	431

Год. макс: 350 **Ср. год:** 498 **Год. мин:** 564
Датум: 10.03.2017 T (°C) HE **Датум:** 20.09.2017

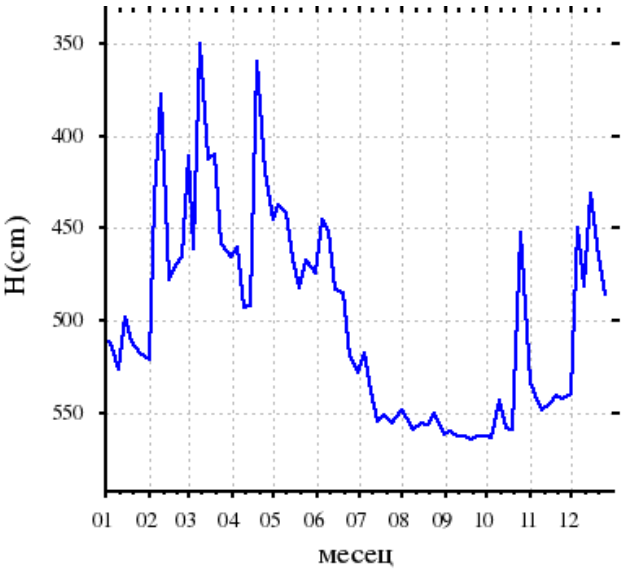

Шифра станице: 198
Назив пијезометра: Стопања-насип

Водно тело: 108 IB_GW_I_1
Кота 0 (мнм): 151.70
Кота терена (мнм): 150.77

Дан	I	II	III	IV	V	VI	VII	VIII	IX	X	XI	XII
1	482	502	441	441	440	437	480	512	522	525	480	504
10		428	430	465	431	442	494	516	525	517	511	489
20	493	460	413	458	435	469	507	519	528	528	503	506
Мин.		502	441	465	440	469	507	519	528	528	511	506
Ср.		463	428	455	435	449	494	516	525	523	498	500
Макс.		428	413	441	431	437	480	512	522	517	480	489

Год. макс: **Ср. год:** **Год. мин:**
Датум: T (°C) HE **Датум:**

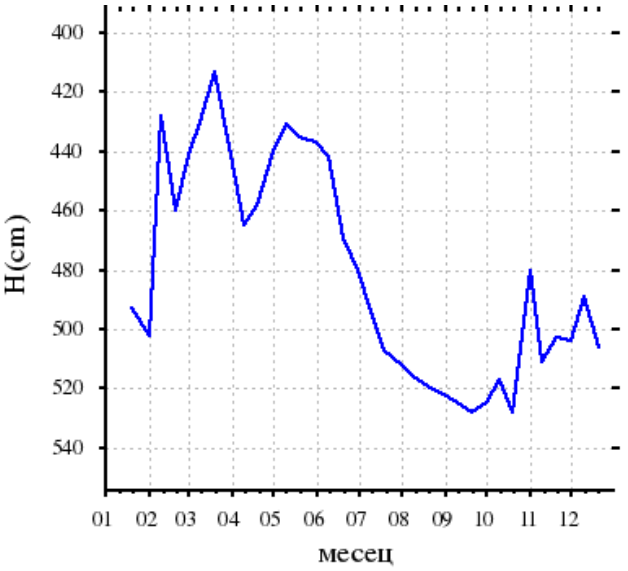

Шифра станице: 199
Назив пијезометра: Стопања

Водно тело: 108 IB_GW_I_1
Кота 0 (мнм): 151.17
Кота терена (мнм): 150.67

Дан	I	II	III	IV	V	VI	VII	VIII	IX	X	XI	XII
1	221	247	224	218	218	224	244	287	321	341	353	354
10		202	220	218	215	225	263	309	324	348	353	331
20	241	230	217	219	222	235	281	314	337	353	354	322
Мин.		247	224	219	222	235	281	314	337	353	354	354
Ср.		226	220	218	218	228	263	303	327	347	353	336
Макс.		202	217	218	215	224	244	287	321	341	353	322

Год. макс: **Ср. год:** **Год. мин:**
Датум: T (°C) HE **Датум:**

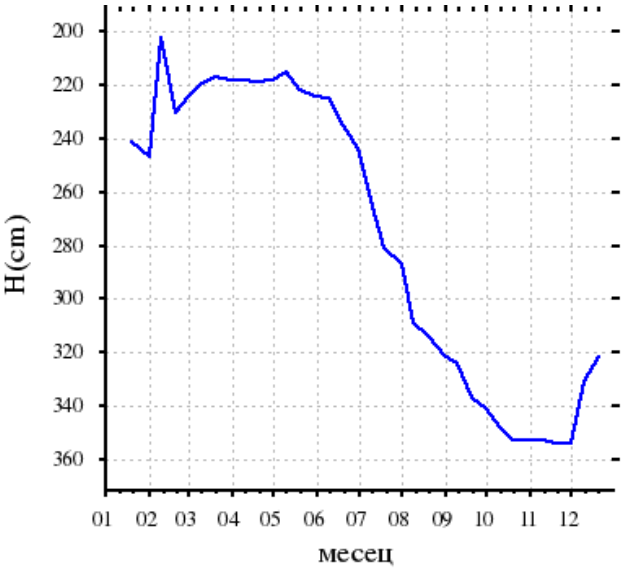

Шифра станице: 202 **Водно тело:** 108 **Кота 0 (мнм):** 150.76
Назив пијезометра: Селиште IB_GW_I_1 **Кота терена (мнм):** 150.06

Дан	I	II	III	IV	V	VI	VII	VIII	IX	X	XI	XII
1	359	349	316	322	320	333	359	402	413	427	393	391
10		320	311	334	319	335	383	407	417	419	403	379
20	340	331	305	341	331	344	398	411	423	429	390	363
Мин.		349	316	341	331	344	398	411	423	429	403	391
Ср.		333	311	332	323	337	380	407	418	425	395	378
Макс.		320	305	322	319	333	359	402	413	419	390	363

Год. макс: *Ср. год:* *Год. мин:*
Датум: T (°C) HE *Датум:*

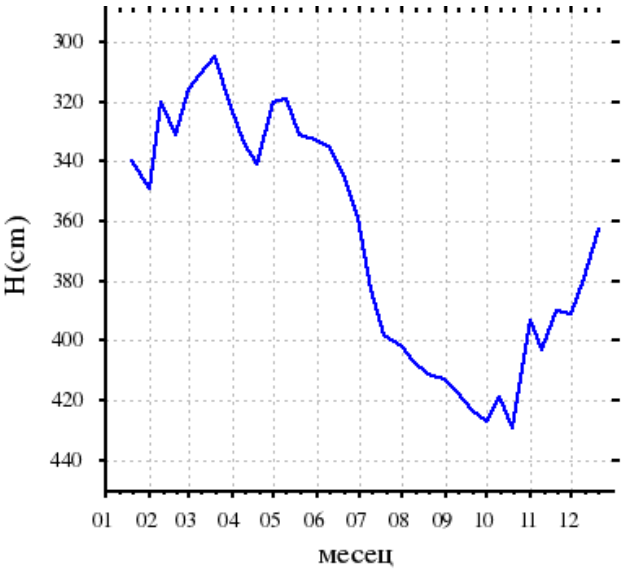

Шифра станице: 203 **Водно тело:** 108 **Кота 0 (мнм):** 153.96
Назив пијезометра: Селиште-скела IB_GW_I_1 **Кота терена (мнм):** 153.03

Дан	I	II	III	IV	V	VI	VII	VIII	IX	X	XI	XII
1	275	250	224	231	230	252	324	362	375	483	451	438
10		219	202	240	229	258	347	368	421	472	460	419
20	244	238	221	238	251	291	359	371	477	486	439	402
Мин.		250	224	240	251	291	359	371	477	486	460	438
Ср.		236	216	236	237	267	343	367	424	480	450	420
Макс.		219	202	231	229	252	324	362	375	472	439	402

Год. макс: *Ср. год:* *Год. мин:*
Датум: T (°C) HE *Датум:*

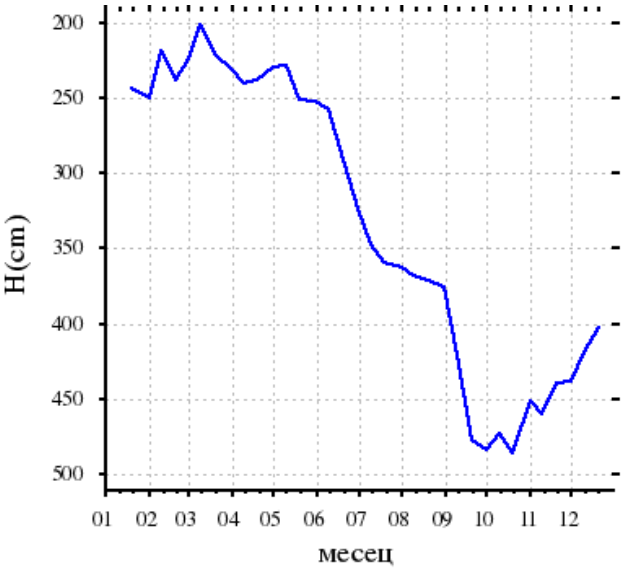

Шифра станице: 204 **Водно тело:** 108 **Кота 0 (мнм):** 159.79
Назив пијезометра: Селиште-Велика Дренова IB_GW_I_1 **Кота терена (мнм):** 159.29

Дан	I	II	III	IV	V	VI	VII	VIII	IX	X	XI	XII
1	559	538	511	519	515	530	572	613	622	811	784	791
10		504	510	524	512	533	594	617	713	802	803	777
20	533	524	514	521	528	557	610	619	804	813	792	761
Мин.		538	514	524	528	557	610	619	804	813	803	791
Ср.		522	512	521	518	540	592	616	713	809	793	776
Макс.		504	510	519	512	530	572	613	622	802	784	761

Год. макс: *Ср. год:* *Год. мин:*
Датум: T (°C) HE *Датум:*

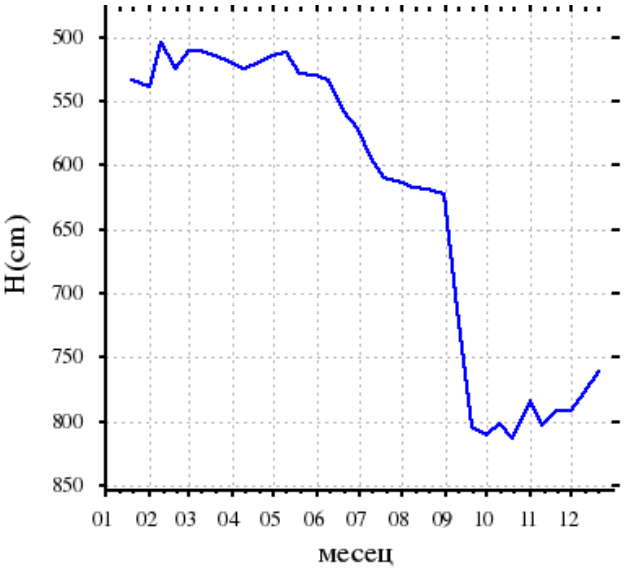

Шифра станице: **205** ***Водно тело:*** **108** ***Кота 0 (мнм):*** **159.04**
Назив пијезометра: **В.Дренова-дом здравља** **IB_GW_I_1** ***Кота терена (мнм):*** **158.72**

Дан	*I*	*II*	*III*	*IV*	*V*	*VI*	*VII*	*VIII*	*IX*	*X*	*XI*	*XII*
1	321	308	271	291	286	300	351	385	398	577	542	568
10		261	268	295	282	308	365	391	446	569	570	553
20	302	284	277	290	298	334	382	395	571	576	566	539
Мин.		308	277	295	298	334	382	395	571	577	570	568
Ср.		284	272	292	289	314	366	390	472	574	559	553
Макс.		261	268	290	282	300	351	385	398	569	542	539

Год. макс: ***Ср. год:*** ***Год. мин:***
Датум: Т (°C) НЕ ***Датум:***

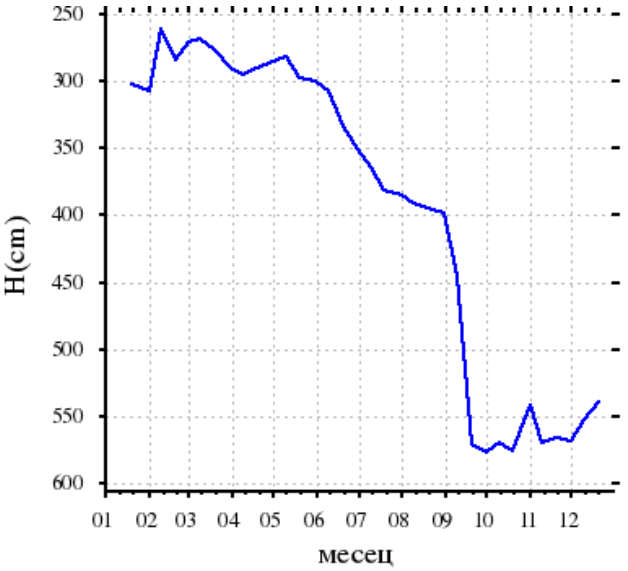

Шифра станице: **206** ***Водно тело:*** **108** ***Кота 0 (мнм):*** **189.23**
Назив пијезометра: **Ибар-Краљево** **IB_GW_I_1** ***Кота терена (мнм):*** **188.26**

Дан	*I*	*II*	*III*	*IV*	*V*	*VI*	*VII*	*VIII*	*IX*	*X*	*XI*	*XII*
1	479	467	438	434	420	433	472	509	520	510	472	480
10		421	431	437	416	438	490	513	522	500	498	457
20	455	447	413	421	431	458	505	516	519	509	490	429
Мин.		467	438	437	431	458	505	516	522	510	498	480
Ср.		445	427	431	422	443	489	513	520	506	487	455
Макс.		421	413	421	416	433	472	509	519	500	472	429

Год. макс: ***Ср. год:*** ***Год. мин:***
Датум: Т (°C) ДА ***Датум:***

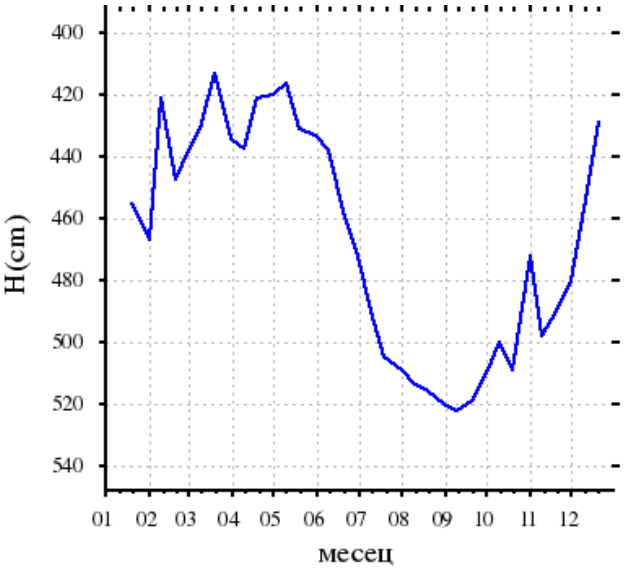

Шифра станице: **208** ***Водно тело:*** **108** ***Кота 0 (мнм):*** **201.37**
Назив пијезометра: **Сирча (висећи мост)** **IB_GW_I_1** ***Кота терена (мнм):*** **200.50**

Дан	*I*	*II*	*III*	*IV*	*V*	*VI*	*VII*	*VIII*	*IX*	*X*	*XI*	*XII*
1	370	383	341	294	280	327	371	408	424	428	360	385
10		309	330	296	313	333	385	417	429	408	392	356
20	375	348	273	285	329	356	405	421	435	424	387	332
Мин.		383	341	296	329	356	405	421	435	428	392	385
Ср.		347	315	292	307	339	387	415	429	420	380	358
Макс.		309	273	285	280	327	371	408	424	408	360	332

Год. макс: ***Ср. год:*** ***Год. мин:***
Датум: Т (°C) НЕ ***Датум:***

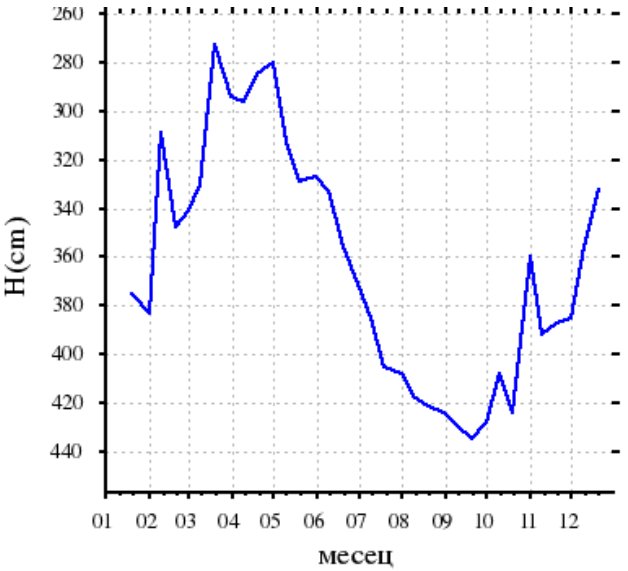

Шифра станице: 210 **Водно тело:** 108 **Кота 0 (мнм):** 200.65
Назив пијезометра: Адрани (милочајски мост) IB_GW_I_1 **Кота терена (мнм):** 199.75

Дан	I	II	III	IV	V	VI	VII	VIII	IX	X	XI	XII
1	438	459	424	405	403	408	442	476	493	468	450	472
10		402	411	409	401	412	457	481	479	455	481	459
20	453	433	364	414	406	429	470	489	466	487	478	441
Мин.		459	424	414	406	429	470	489	493	487	481	472
Ср.		431	400	409	403	416	456	482	479	470	470	457
Макс.		402	364	405	401	408	442	476	466	455	450	441

Год. макс: *Ср. год:* *Год. мин:*
Датум: Т (°С) ДА *Датум:*

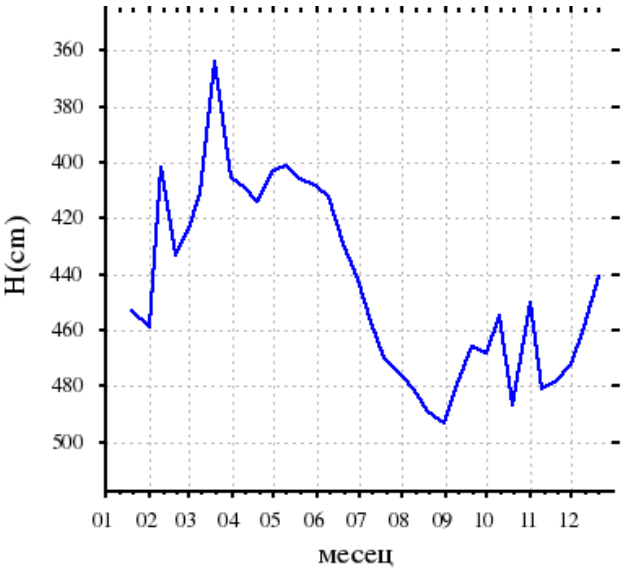

Шифра станице: 212 **Водно тело:** 108 **Кота 0 (мнм):** 200.48
Назив пијезометра: Милочај (милочајски мост) IB_GW_I_1 **Кота терена (мнм):** 199.78

Дан	I	II	III	IV	V	VI	VII	VIII	IX	X	XI	XII
1	517	553	502	493	492	494	529	566	575	552	529	546
10		489	480	499	489	497	545	570	553	541	558	537
20	545	514	436	506	493	516	560	572	539	570	550	524
Мин.		553	502	506	493	516	560	572	575	570	558	546
Ср.		519	473	499	491	502	545	569	556	554	546	536
Макс.		489	436	493	489	494	529	566	539	541	529	524

Год. макс: *Ср. год:* *Год. мин:*
Датум: Т (°С) ДА *Датум:*

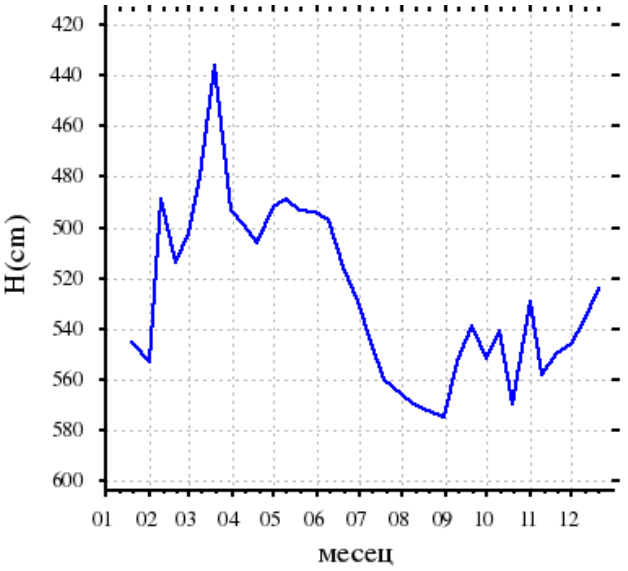

Шифра станице: 214 **Водно тело:** 108 **Кота 0 (мнм):** 217.07
Назив пијезометра: Мршинци IB_GW_I_1 **Кота терена (мнм):** 216.57

Дан	I	II	III	IV	V	VI	VII	VIII	IX	X	XI	XII
1	759	775	742	731	730	739	771	792	801	826	790	801
10		743	727	735	728	743	779	796	817	818	817	783
20	767	761	705	739	741	757	788	799	833	822	807	769
Мин.		775	742	739	741	757	788	799	833	826	817	801
Ср.		760	725	735	733	746	779	796	817	822	805	784
Макс.		743	705	731	728	739	771	792	801	818	790	769

Год. макс: *Ср. год:* *Год. мин*
Датум: Т (°С) НЕ *Датум:*

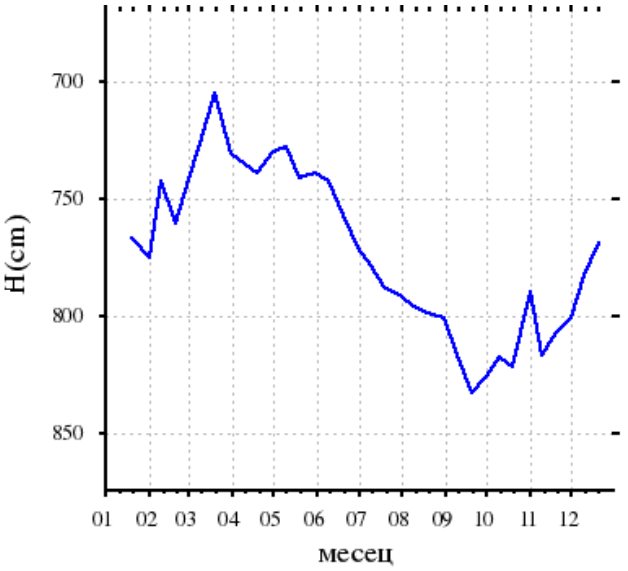

Шифра станице: **216** ***Водно тело:*** **108** ***Кота 0 (мнм):*** **227.98**
Назив пијезометра: **Кукићи-Слатина (жел.стан.)** **IB_GW_I_1** ***Кота терена (мнм):*** **227.28**

Дан	*I*	*II*	*III*	*IV*	*V*	*VI*	*VII*	*VIII*	*IX*	*X*	*XI*	*XII*
1	1670	1680	1679	1678	1677	1677	1681	1682	1687	1702	1695	1709
10		1677	1678	1679	1676	1676	1679	1684	1689	1697	1711	1708
20	1676	1678	1676	1678	1677	1678	1680	1686	1701	1703	1709	1707
Мин.		1680	1679	1679	1677	1678	1681	1686	1701	1703	1711	1709
Ср.		1678	1678	1678	1677	1677	1680	1684	1692	1701	1705	1708
Макс.		1677	1676	1678	1676	1676	1679	1682	1687	1697	1695	1707

Год. макс: ***Ср. год:*** ***Год. мин:***
Датум: T (°C) НЕ ***Датум:***

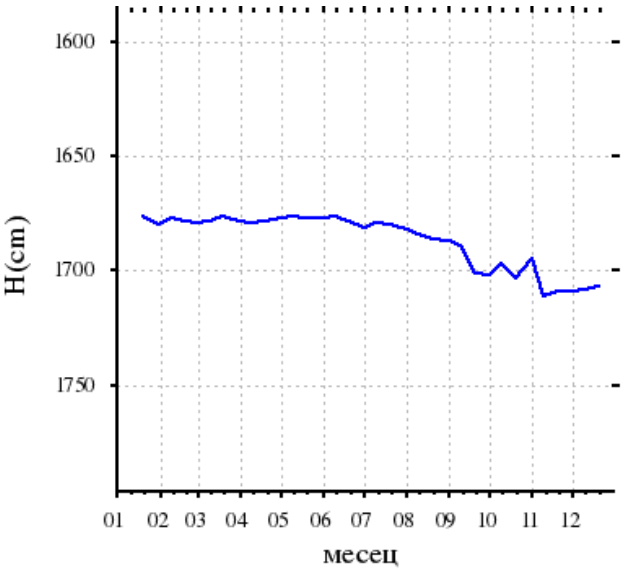

Шифра станице: **217** ***Водно тело:*** **108** ***Кота 0 (мнм):*** **225.27**
Назив пијезометра: **Станчићи** **IB_GW_I_1** ***Кота терена (мнм):*** **224.45**

Дан	*I*	*II*	*III*	*IV*	*V*	*VI*	*VII*	*VIII*	*IX*	*X*	*XI*	*XII*
1	605	617	589	556	555	570	596	627	636	626	591	592
10		571	569	560	551	573	611	631	638	620	603	587
20	611	603	528	564	568	587	624	633	634	632	595	581
Мин.		617	589	564	568	587	624	633	638	632	603	592
Ср.		597	562	560	558	577	610	630	636	626	596	587
Макс.		571	528	556	551	570	596	627	634	620	591	581

Год. макс: ***Ср. год:*** ***Год. мин***
Датум: T (°C) ДА ***Датум:***

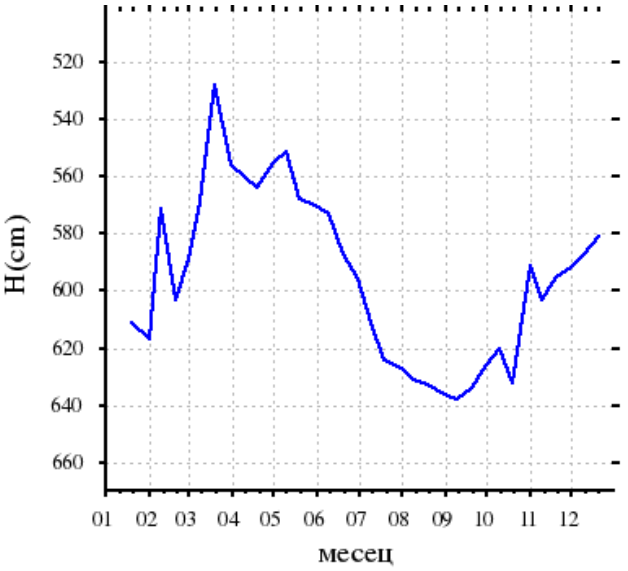

Назив водног тела : Мачва - ОВК

Шифра водног тела : SA GW I 1

Број водног тела : 116

Површина водног тела : 763,41 km^2

Број хидр. станица подземних вода : 40

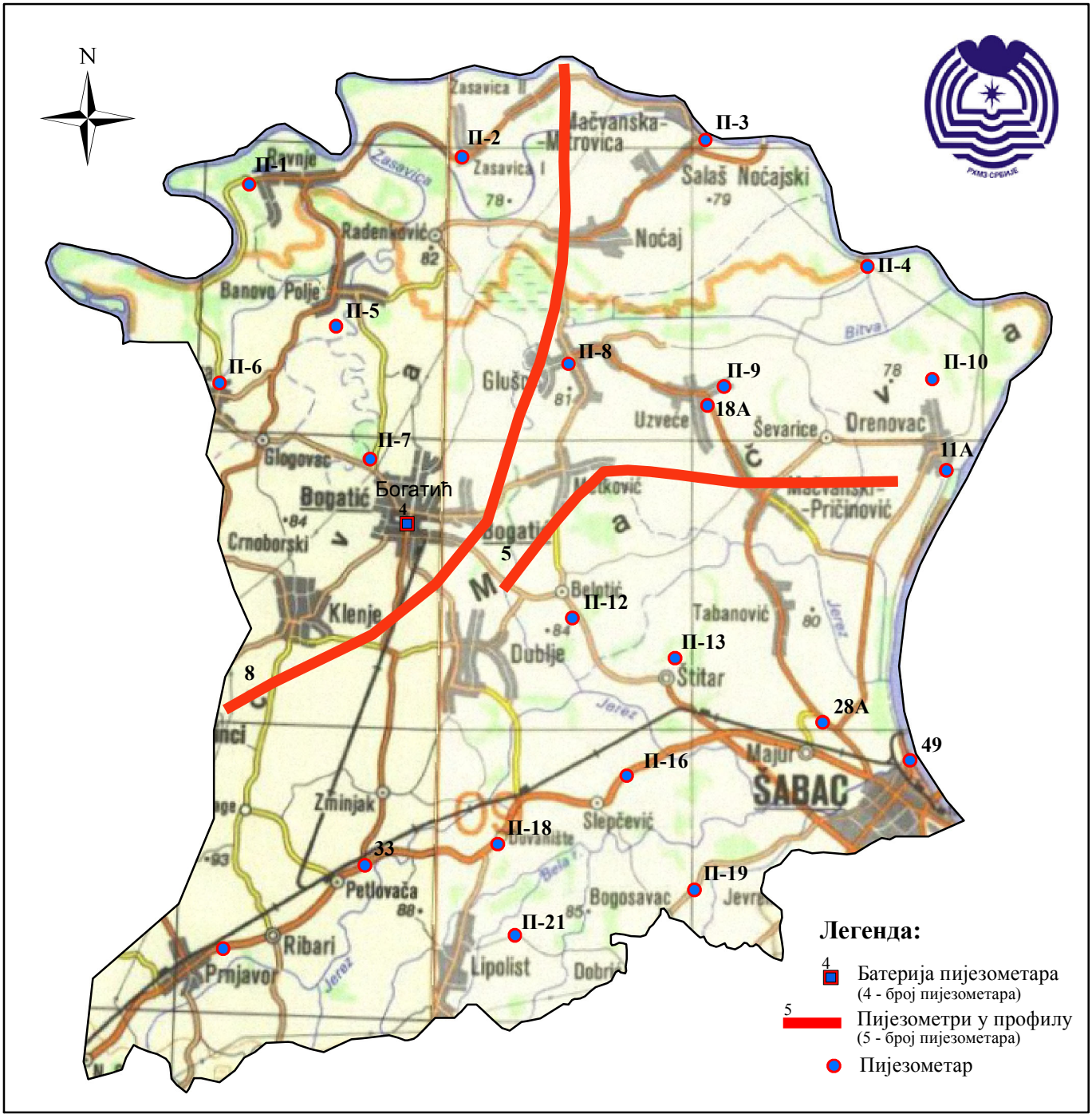

Шифра станице: **Б-1** ***Водно тело:*** **116** ***Кота 0 (мнм):***
Назив пијезометра: **Богатић (Б-1)** **SA_GW_I_3** ***Кота терена (мнм):***

Дан	*I*	*II*	*III*	*IV*	*V*	*VI*	*VII*	*VIII*	*IX*	*X*	*XI*	*XII*
1	363	372	346	342	336	349	384	414	437	449	456	455
2	363	368	347	343	338	351	380	415	435	449	456	455
3	364	362	346	343	335	352	380	416	435	450	456	455
4	363	359	345	344	332	353	380	417	436	450	456	455
5	365	358	345	343	333	354	385	418	437	450	457	455
6	366	358	344	344	332	356	386	419	438	450	457	455
7	366	355	343	344	328	358	387	420	438	451	457	455
8	366	355	342	345	330	359	388	421	438	451	457	455
9	367	355	342	346	331	360	390	422	439	451	457	455
10	367	355	342	345	331	362	391	423	439	452	457	454
11	367	355	342	346	331	363	392	424	440	452	458	454
12	367	356	341	347	332	364	393	424	440	452	458	454
13	365	356	342	347	331	366	394	425	440	453	458	454
14	366	356	342	348	333	367	395	425	441	453	456	453
15	368	356	341	348	335	368	397	426	441	453	456	453
16	368	355	341	348	335	369	398	427	442	453	455	449
17	369	355	340	348	336	370	399	427	442	454	456	449
18	370	355	340	345	336	371	400	428	442	454	456	449
19	371	356	341	340	337	372	401	429	443	454	456	449
20	371	355	341	339	338	374	402	429	441	455	457	449
21	371	355	341	338	338	374	403	430	440	455	457	449
22	371	355	341	338	339	374	404	430	441	455	457	449
23	371	355	342	339	338	375	406	431	442	453	457	449
24	372	352	343	339	339	376	406	431	443	452	458	448
25	372	346	342	339	340	377	407	432	443	452	458	448
26	373	346	343	340	341	378	408	433	443	453	457	448
27	373	346	343	340	342	379	409	434	444	454	456	448
28	373	345	343	341	344	380	410	434	448	455	457	448
29	374		343	335	345	382	411	435	448	455	457	448
30	374		344	336	346	383	412	435	449	455	455	447
31	374		343		348		413	436		456		447
Мин.	374	372	347	348	348	383	413	436	449	456	458	455
Ср.	369	355	343	343	336	367	397	426	441	453	457	451
Макс.	363	345	340	335	328	349	380	414	435	449	455	447

Год. макс: 328 ***Ср. год:*** 395 ***Год. мин:*** 458
Датум: 07.05.2017 T (°C) ДА ***Датум:*** 11.11.2017

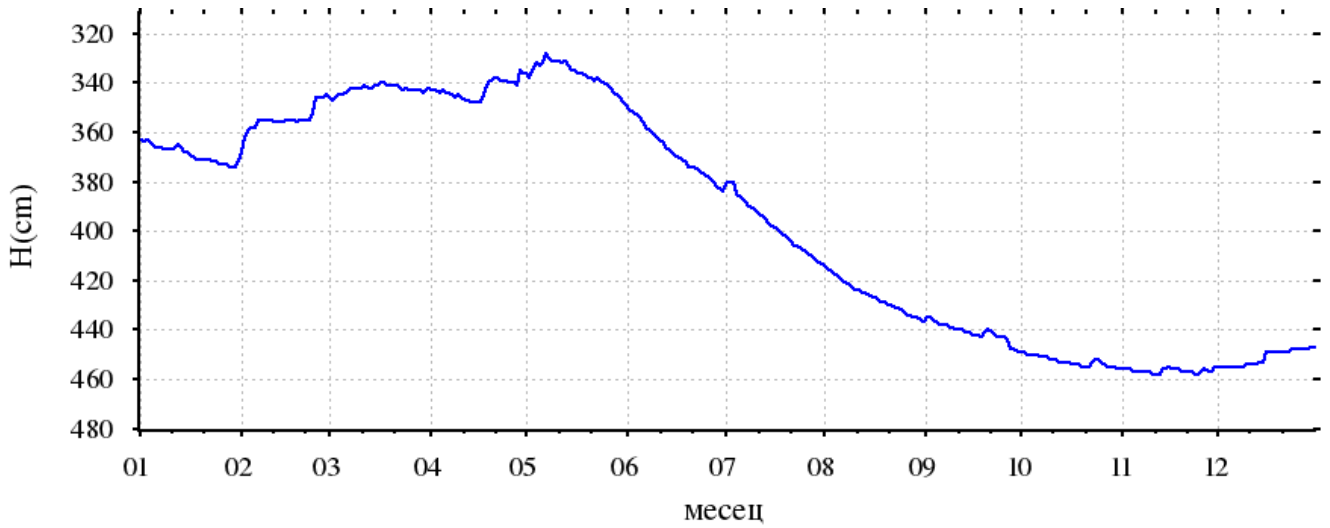

Шифра станице: Б-2 **Водно тело:** 116 **Кота 0 (мнм):**
Назив пијезометра: Богатић (Б-2) SA_GW_I_3 **Кота терена (мнм):**

Дан	I	II	III	IV	V	VI	VII	VIII	IX	X	XI	XII
1	362	373	354	340	335	347	384	413	436	444	451	451
2	362	370	344	341	336	349	384	414	436	445	451	451
3	362	366	346	342	336	350	377	415	433	445	451	452
4	362	358	344	342	329	351	381	416	435	445	452	451
5	362	357	343	342	331	353	383	417	436	445	452	451
6	365	357	343	342	336	354	385	419	437	446	452	451
7	365	355	341	342	326	355	386	420	438	446	452	451
8	365	353	340	343	328	356	387	421	438	446	452	451
9	365	353	341	345	328	357	388	422	438	446	452	451
10	365	353	339	345	330	358	391	423	439	447	452	450
11	365	353	341	345	330	360	391	423	439	447	453	450
12	365	354	339	345	329	362	382	423	439	448	453	450
13	365	355	340	345	328	364	393	424	440	448	453	450
14	364	355	341	347	331	365	394	424	440	448	452	449
15	365	355	340	347	333	366	396	425	441	449	452	449
16	366	355	340	346	334	368	396	425	441	449	451	448
17	367	355	339	347	334	369	397	426	442	449	452	445
18	369	354	338	348	335	370	398	427	442	450	452	445
19	369	355	340	335	335	370	400	428	442	450	452	445
20	369	354	340	339	336	372	401	429	442	450	452	445
21	370	353	340	336	336	373	402	429	440	450	453	445
22	370	354	340	337	336	372	406	430	440	450	453	445
23	370	354	340	337	338	374	405	430	441	448	453	445
24	370	354	341	337	339	374	406	430	442	448	453	445
25	370	340	341	337	337	375	407	431	442	448	454	445
26	370	345	340	337	338	377	407	432	443	448	452	445
27	372	345	341	338	340	378	408	433	443	449	452	445
28	372	345	342	339	342	379	409	433	444	450	453	444
29	372		342	340	342	380	410	434	444	451	452	444
30	373		343	333	344	382	411	434	444	451	453	443
31	373		343		346		412	435		451		443
Мин.	373	373	354	348	346	382	412	435	444	451	454	452
Ср.	367	355	341	341	335	365	396	425	440	448	452	448
Макс.	362	340	338	333	326	347	377	413	433	444	451	443

Год. макс: 326 **Ср. год:** 393 **Год. мин:** 454
Датум: 07.05.2017 T (°C) ДА **Датум:** 25.11.2017

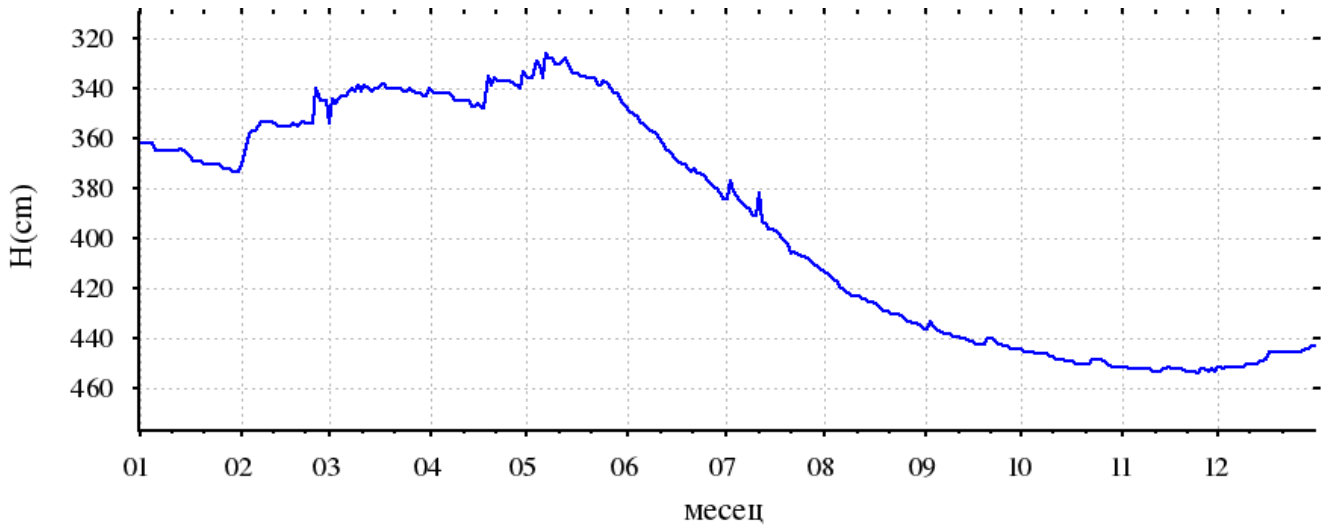

Шифра станице: **Б-3** ***Водно тело:*** **116** ***Кота 0 (мнм):***
Назив пијезометра: **Богатић (Б-3)** **SA_GW_I_3** ***Кота терена (мнм):***

Дан	*I*	*II*	*III*	*IV*	*V*	*VI*	*VII*	*VIII*	*IX*	*X*	*XI*	*XII*
1	362	373	344	340	335	347	383	413	436	444	451	450
2	362	369	344	342	336	348	384	414	436	444	451	451
3	360	365	346	342	336	349	376	415	433	445	451	451
4	361	358	344	342	328	350	381	416	435	445	451	451
5	361	357	344	342	330	352	383	417	436	445	452	451
6	365	356	343	342	336	350	385	418	437	446	452	451
7	365	355	342	343	326	354	385	419	437	446	452	451
8	365	354	340	343	327	356	386	420	437	446	452	451
9	365	353	340	344	328	357	385	421	438	446	452	451
10	365	353	340	344	330	358	390	421	438	446	452	450
11	365	353	341	345	329	360	390	423	438	447	453	450
12	365	354	340	345	330	361	391	423	439	447	453	450
13	365	355	340	345	328	363	392	424	440	448	453	450
14	365	355	341	346	331	365	394	424	440	448	451	449
15	366	355	340	347	333	366	395	425	440	449	452	449
16	366	355	340	347	333	367	395	425	441	449	451	448
17	367	353	339	346	334	368	397	426	441	449	451	445
18	368	355	338	347	335	369	398	427	441	450	452	445
19	368	354	339	346	335	370	399	428	441	450	452	445
20	368	354	340	339	336	371	400	429	442	450	452	445
21	370	353	339	335	336	372	401	429	440	450	453	445
22	370	354	340	336	335	372	403	429	440	450	453	445
23	370	354	340	338	337	374	404	430	440	448	453	445
24	370	354	341	338	335	373	405	430	442	448	453	445
25	370	343	341	337	336	375	407	431	442	448	454	445
26	370	344	340	337	338	377	407	431	442	448	452	445
27	371	344	341	338	340	377	408	432	443	449	452	445
28	371	344	341	339	341	378	409	433	443	450	452	444
29	371		341	340	342	380	409	434	444	450	452	444
30	372		342	333	343	381	410	434	444	451	453	443
31	372		342		346		411	435		451		443
Мин.	372	373	346	347	346	381	411	435	444	451	454	451
Ср.	367	355	341	342	334	365	396	425	440	448	452	448
Макс.	360	343	338	333	326	347	376	413	433	444	451	443

Год. макс: 326 ***Ср. год:*** 393 ***Год. мин:*** 454
Датум: 07.05.2017 Т (°C) ДА ***Датум:*** 25.11.2017

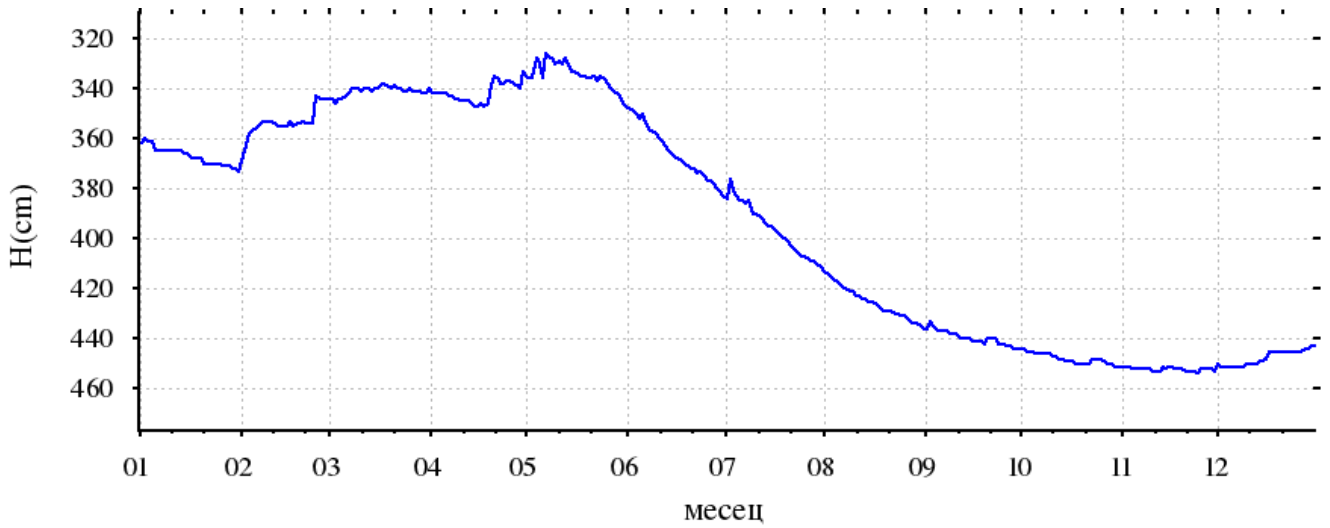

Шифра станице: Б-4
Назив пијезометра: Богатић (Б-4)

Водно тело: 116
SA_GW_I_3

Кота 0 (мнм):
Кота терена (мнм):

Дан	I	II	III	IV	V	VI	VII	VIII	IX	X	XI	XII
1	362	372	344	340	334	346	380	сув	сув	сув	сув	сув
2	362	369	344	341	335	346	381	сув	сув	сув	сув	сув
3	361	364	345	341	335	349	381	сув	сув	сув	сув	сув
4	361	358	343	341	328	350	380	сув	сув	сув	сув	сув
5	361	357	343	341	330	351	381	сув	сув	сув	сув	сув
6	361	356	343	341	331	352	381	сув	сув	сув	сув	сув
7	362	354	341	342	326	354	382	сув	сув	сув	сув	сув
8	364	353	340	342	327	355	383	сув	сув	сув	сув	сув
9	364	353	340	343	328	356	384	сув	сув	сув	сув	сув
10	364	353	339	343	329	357	385	сув	сув	сув	сув	сув
11	364	353	340	344	329	359	385	сув	сув	сув	сув	сув
12	364	353	339	345	329	361	388	сув	сув	сув	сув	сув
13	364	354	339	345	328	362	389	сув	сув	сув	сув	сув
14	364	354	340	346	330	364	390	сув	сув	сув	сув	сув
15	365	354	340	346	332	365	392	сув	сув	сув	сув	сув
16	366	354	340	346	333	366	393	сув	сув	сув	сув	сув
17	366	353	339	346	333	367	394	сув	сув	сув	сув	сув
18	368	355	337	346	334	368	395	сув	сув	сув	сув	сув
19	368	354	339	336	335	369	396	сув	сув	сув	сув	сув
20	368	354	339	339	335	371	397	сув	сув	сув	сув	сув
21	370	353	338	334	335	372	397	сув	сув	сув	сув	сув
22	370	354	339	336	334	371	сув	сув	сув	сув	сув	сув
23	370	353	339	337	337	373	сув	сув	сув	сув	сув	сув
24	370	353	340	337	337	374	сув	сув	сув	сув	сув	сув
25	370	343	341	337	336	373	сув	сув	сув	сув	сув	сув
26	370	344	340	337	337	374	сув	сув	сув	сув	сув	сув
27	371	344	341	337	340	376	сув	сув	сув	сув	сув	сув
28	371	344	341	338	341	377	сув	сув	сув	сув	сув	сув
29	371		341	339	341	378	сув	сув	сув	сув	сув	сув
30	372		341	336	343	378	сув	сув	сув	сув	сув	сув
31	372		341		346		сув	сув		сув		сув
Мин.	372	372	345	346	346	378	397					
Ср.	366	354	341	341	334	364	387					
Макс.	361	343	337	334	326	346	380					

Год. макс: 326
Датум: 07.05.2017

Ср. год: 354
T (°C) НЕ

Год. мин: 397
Датум: 20.07.2017

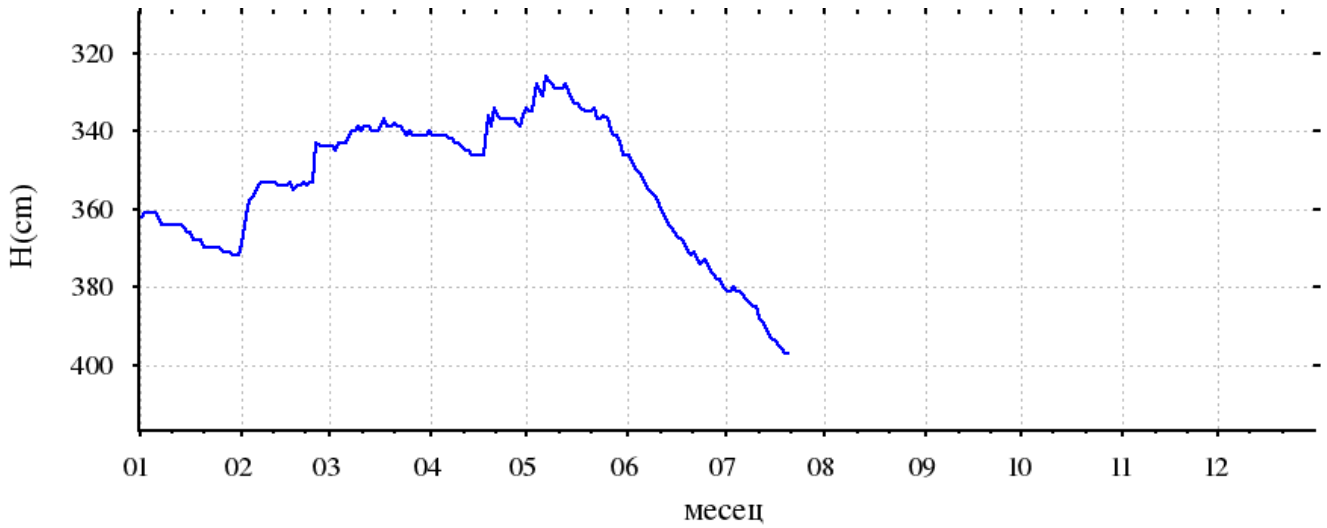

Шифра станице: П-18 **Водно тело:** 116 **Кота 0 (мнм):**
Назив пијезометра: Дуваниште SA_GW_I_3 **Кота терена (мнм):**

Дан	I	II	III	IV	V	VI	VII	VIII	IX	X	XI	XII
1			288	300	293	304	339	380	399	409	414	414
2			290	301	295	305	338	380	399	410	414	414
3			290	302	291	306	338	382	400	410	414	414
4			291	303	285	308	339	382	400	410	414	414
5			292	303	279	309	340	383	400	410	415	413
6			292	305	273	310	355	384	401	411	415	413
7			292	305	273	312	355	385	401	411	415	413
8			287	307	275	313	356	385	402	411	415	413
9			285	307	278	314	357	386	402	411	415	413
10			285	306	279	316	359	387	402	411	415	413
11			286	308	280	317	360	388	403	412	415	413
12			287	308	281	318	361	389	403	412	415	414
13			289	308	283	319	362	389	403	412	415	413
14			289	309	286	321	363	389	404	413	414	413
15			289	310	288	322	364	390	404	413	414	413
16			289	310	288	323	365	390	404	413	414	412
17			288	310	289	324	366	391	405	413	414	412
18			289	308	290	325	367	392	405	414	414	412
19			291	306	291	326	368	392	406	414	414	412
20			291	300	292	327	369	393	405	414	414	412
21			292	293	293	328	370	393	406	414	414	412
22			294	291	294	329	371	394	406	414	414	412
23			295	291	294	331	372	394	406	414	415	412
24			297	290	294	332	373	395	406	413	415	412
25			296	291	295	332	373	395	407	414	415	412
26			298	292	296	333	374	396	407	414	414	412
27			298	293	298	334	375	397	408	414	414	412
28		283	299	295	299	335	376	397	409	414	414	412
29			299	293	299	337	377	398	409	414	414	412
30			300	293	301	338	378	398	409	414	414	413
31			300		303		379	399		414		413
Мин.			300	310	303	338	379	399	409	414	415	414
Ср.			292	301	289	322	363	390	404	412	414	413
Макс.			285	290	273	304	338	380	399	409	414	412

Год. макс: **Ср. год:** **Год. мин.**
Датум: Т (°C) ДА **Датум:**

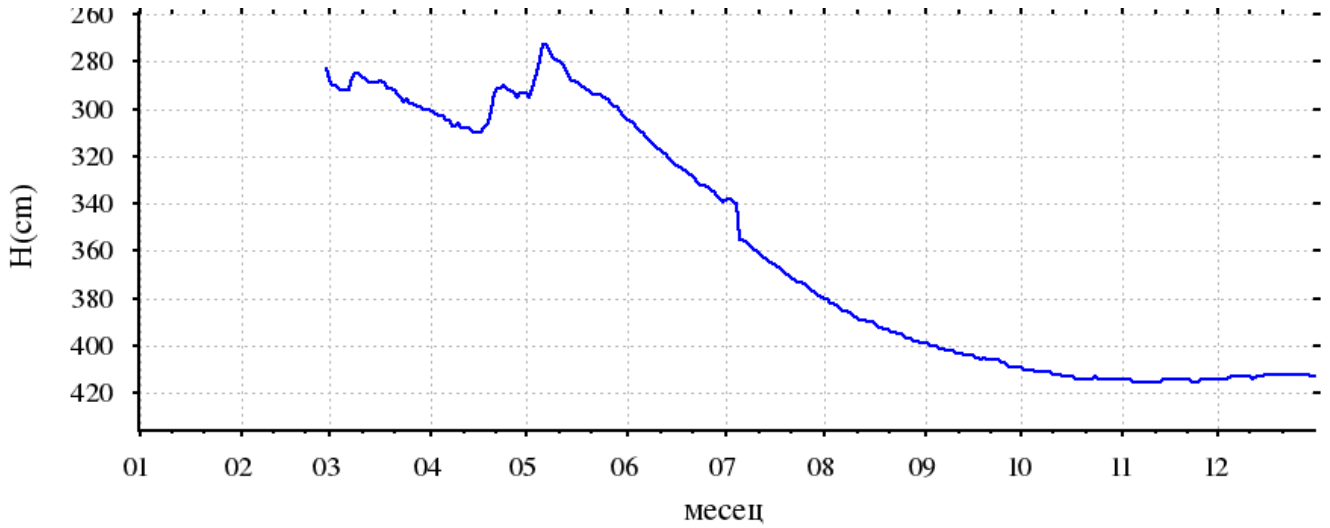

Шифра станице: **П-19** ***Водно тело:*** **116** ***Кота 0 (мнм):***
Назив пијезометра: **Богосавац (улаз у село)** **SA_GW_I_3** ***Кота терена (мнм):***

Дан	*I*	*II*	*III*	*IV*	*V*	*VI*	*VII*	*VIII*	*IX*	*X*	*XI*	*XII*
1	391	399	329	360	331	355	412	455	472	471	460	448
2	391	391	333	361	334	358	409	456	471	471	459	448
3	392	371	335	362	333	360	406	457	470	472	460	447
4	390	348	336	363	322	363	407	460	471	472	459	447
5	394	342	338	363	311	365	408	464	472	471	458	447
6	396	343	339	365	301	368	410	461	472	471	459	446
7	396	340	342	365	300	370	412	462	473	471	459	445
8	396	338	334	368	303	371	416	462	473	471	460	443
9	396	341	323	369	308	372	418	465	473	472	461	444
10	396	345	325	369	312	375	420	466	474	473	460	442
11	396	349	329	372	315	377	423	465	474	473	459	442
12	395	353	331	371	318	380	423	464	475	474	458	444
13	392	356	334	374	320	382	424	461	475	474	459	442
14	395	358	335	373	324	384	427	461	475	474	461	440
15	397	360	335	374	326	387	429	461	475	475	459	439
16	397	360	336	373	329	389	430	463	476	475	457	437
17	399	360	336	372	332	389	431	465	477	474	456	438
18	400	362	337	369	334	390	434	466	476	474	456	439
19	401	363	340	360	337	393	436	466	476	475	456	440
20	401	362	341	341	338	395	438	465	473	475	456	440
21	401	361	343	321	338	398	439	464	472	475	455	440
22	400	362	345	318	340	398	445	464	471	473	456	439
23	399	363	348	320	338	399	445	465	471	470	456	439
24	400	353	351	317	333	399	441	468	471	465	456	439
25	401	324	350	319	331	401	440	469	470	462	455	438
26	402	318	353	324	333	404	443	470	470	460	455	437
27	401	320	354	327	338	406	444	471	470	459	453	435
28	401	322	356	332	341	406	446	470	470	458	452	437
29	402		356	333	345	410	450	471	470	459	450	440
30	401		359	332	348	411	449	472	470	461	448	441
31	401		358		353		451	472		461		441
Мин.	402	399	359	374	353	411	451	472	477	475	461	448
Ср.	397	352	341	352	328	385	429	465	473	470	457	441
Макс.	390	318	323	317	300	355	406	455	470	458	448	435

Год. макс: 300 ***Ср. год:*** 408 ***Год. мин:*** 477
Датум: 07.05.2017 T (°C) ДА ***Датум:*** 17.09.2017

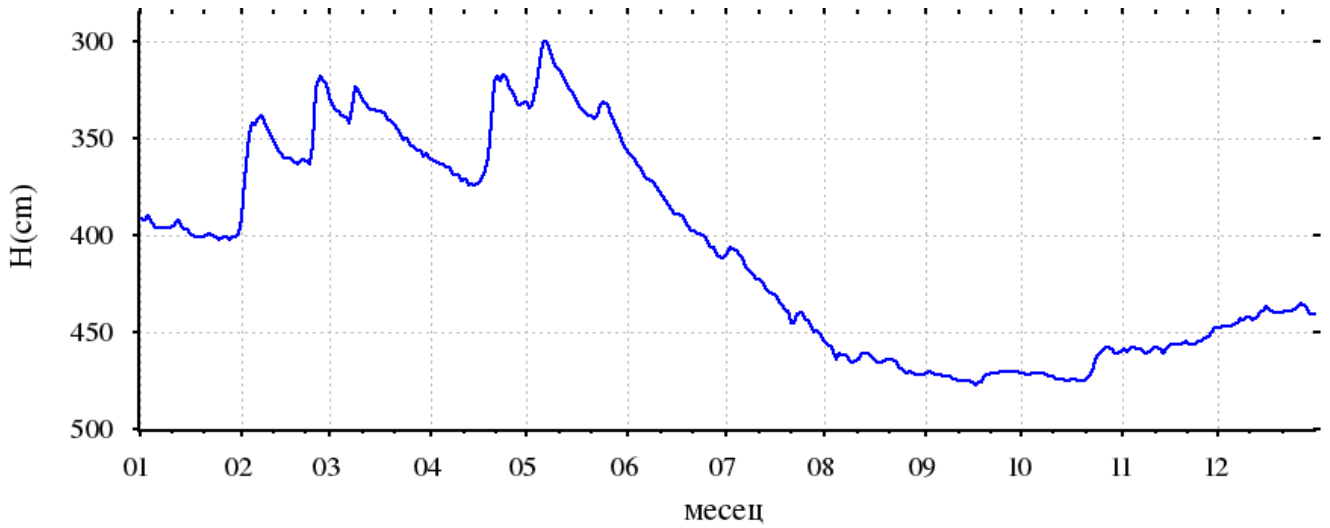

Шифра станице: П-20 **Водно тело:** 116 **Кота 0 (мнм):**
Назив пијезометра: Прњавор SA_GW_I_3 **Кота терена (мнм):**

Дан	I	II	III	IV	V	VI	VII	VIII	IX	X	XI	XII
1	575	584						597	612	626	642	656
2	575	584						598	612	626	642	656
3	575	584						598	612	627	643	657
4	575	584						599	613	627	643	657
5	574	585						600	613	627	644	658
6	575	585						601	614	628	644	658
7	575							601	614	629	645	659
8	575						585	601	615	629	645	659
9	575						586	601	615	630	645	659
10	575						587	602	616	630	646	659
11	576						587	603	616	631	647	660
12	576						588	603	616	631	647	660
13	576						588	603	617	632	647	660
14	576						589	604	618	632	648	661
15	577						590	604	618	633	649	661
16	577						590	604	618	633	649	661
17	577						591	605	619	634	650	662
18	578						591	605	620	634	650	662
19	578						592	606	620	635	650	662
20	578						592	606	620	635	651	662
21	579						593	606	621	636	651	663
22	579						593	607	621	636	652	663
23	580						594	607	622	637	652	663
24	580						594	608	622	638	653	663
25	580						594	608	623	638	653	663
26	581						595	608	623	638	654	664
27	581						595	609	623	639	654	664
28	581						595	610	624	639	655	664
29	581						596	610	625	640	655	664
30	582						596	611	625	640	655	664
31	583						597	611		641		664
Мин.	583							611	625	641	655	664
Ср.	577							604	618	633	649	661
Макс.	574							597	612	626	642	656

Год. макс: **Ср. год:** **Год. мин:**
Датум: T (°C) ДА **Датум:**

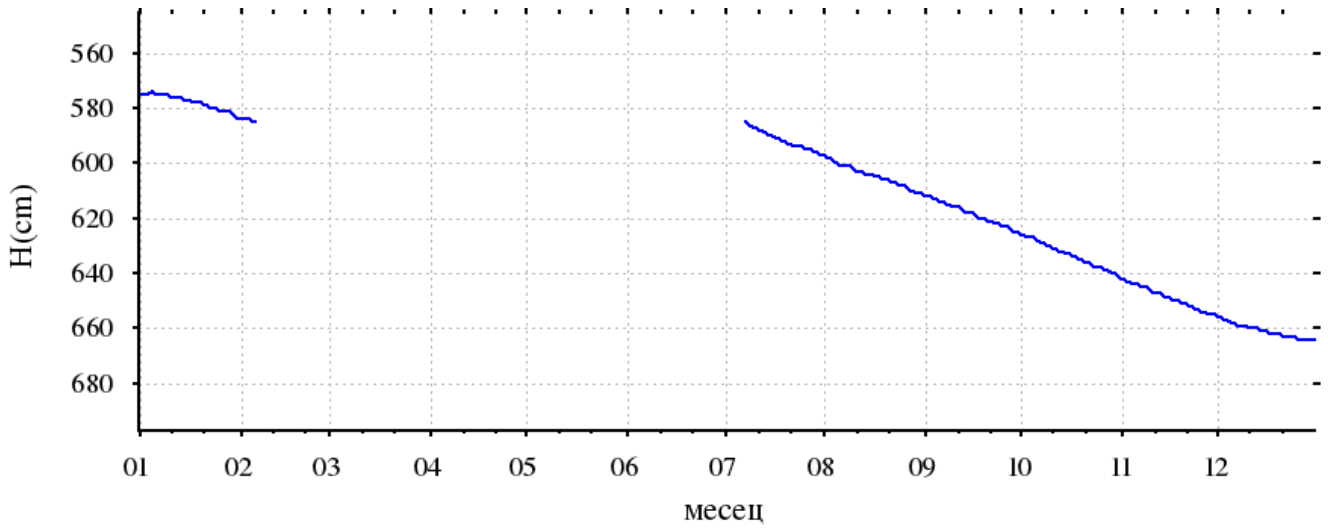

Шифра станице: **П-3** ***Водно тело:*** **116** ***Кота 0 (мнм):*** **79.70**
Назив пијезометра: **Ноћајски Салаш** **SA_GW_I_3** ***Кота терена (мнм):*** **79.39**

Дан	*I*	*II*	*III*	*IV*	*V*	*VI*	*VII*	*VIII*	*IX*	*X*	*XI*	*XII*
1	469	473	353	409	346	425	487	521	541	485	498	433
2	470	469	344	415	334	429	489	522	540	490	502	417
3	471	466	336	419	328	432	491	521	541	496	507	405
4	472	457	332	423	325	435	491	522	542	499	509	397
5	475	434	329	424	327	438	490	522	542	502	511	393
6	477	407	329	426	331	442	490	516	542	505	514	392
7	476	385	329	428	338	445	491	518	543	508	516	393
8	476	363	315	431	348	447	492	521	543	510	518	396
9	477	345	293	433	359	448	493	524	543	512	521	405
10	475	333	280	434	364	451	494	525	543	514	519	409
11	473	326	273	437	368	454	495	526	543	515	510	414
12	470	324	270	437	372	456	496	526	544	516	495	406
13	467	330	274	439	377	459	498	526	544	518	486	386
14	468	334	279	441	379	460	500	528	545	520	480	366
15	470	342	288	442	384	460	502	529	545	521	473	341
16	472	350	299	444	389	458	504	530	543	523	466	321
17	473	361	311	445	392	458	506	531	539	524	459	309
18	472	369	324	438	396	459	507	531	534	525	457	298
19	468	378	335	427	400	465	508	532	529	527	457	293
20	467	387	343	421	403	469	510	533	517	529	456	290
21	468	394	354	401	402	472	511	533	506	530	458	288
22	468	397	363	386	406	474	512	534	495	529	460	288
23	469	399	367	381	397	475	512	535	485	529	463	289
24	471	400	370	377	399	476	514	536	477	529	466	294
25	472	394	373	372	401	477	515	536	471	524	471	303
26	473	383	380	365	404	480	516	537	468	512	473	307
27	473	372	384	362	406	481	517	537	468	498	474	310
28	475	360	389	363	410	483	519	538	470	490	473	315
29	476		393	360	414	485	519	539	474	488	460	319
30	477		398	356	417	486	520	539	480	490	445	323
31	478		404		421		520	540		495		325
Мин.	478	473	404	445	421	486	520	540	545	530	521	433
Ср.	472	384	336	411	379	467	504	529	520	511	488	349
Макс.	467	324	270	356	325	425	487	516	468	485	445	288

Год. макс: 270 ***Ср. год:*** 466 ***Год. мин:*** 545
Датум: 12.03.2017 T (°C) ДА ***Датум:*** 14.09.2017

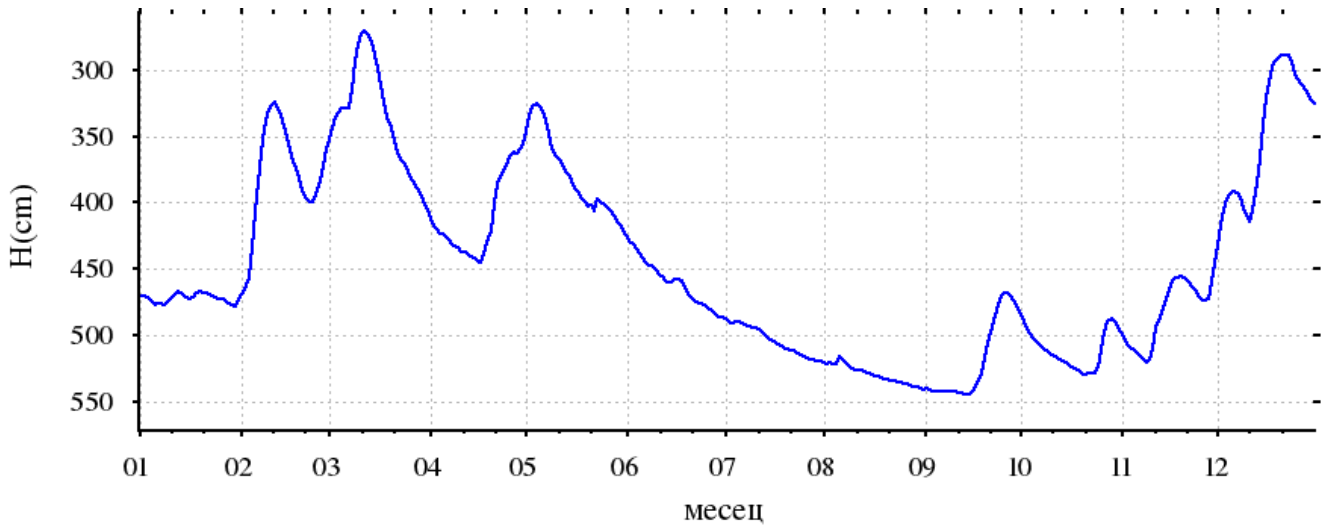

Шифра станице: Пд-713 **Водно тело:** 116 **Кота 0 (мнм):** 80.86
Назив пијезометра: Ноћај SA_GW_I_3 **Кота терена (мнм):** 80.41

Дан	I	II	III	IV	V	VI	VII	VIII	IX	X	XI	XII
1	380	384	351	352	348	359	404	431	449	434	437	428
2	380	384	351	353	347	361	404	433	451	435	437	427
3	381	383	351	354	346	362	403	435	450	435	437	425
4	381	380	350	355	345	364	403	436	450	436	437	423
5	380	377	348	356	344	365	404	436	450	437	438	421
6	382	374	347	357	344	367	404	438	449	437	439	420
7	384	371	347	357	343	369	406	439	449	438	439	419
8	384	369	346	357	342	371	407	438	450	439	439	418
9	383	365	344	359	343	372	409	437	449	440	440	416
10	384	362	340	358	344	373	410	438	449	441	441	416
11	383	359	338	359	346	375	411	440	449	441	441	417
12	383	358	336	360	347	376	413	441	449	442	439	418
13	382	357	334	361	348	377	414	442	450	442	437	419
14	380	356	334	361	348	380	415	441	450	443	436	417
15	381	356	334	362	348	382	415	441	449	443	437	415
16	383	356	334	362	348	383	416	440	450	444	434	412
17	384	356	334	362	348	384	417	442	450	444	433	409
18	385	356	336	362	349	385	418	443	449	444	431	407
19	385	357	337	361	350	385	419	444	449	444	431	405
20	384	357	339	359	351	386	421	445	447	444	430	403
21	384	358	340	358	353	386	422	445	444	445	430	401
22	383	359	341	356	353	388	424	444	442	446	430	400
23	383	360	343	353	354	390	425	444	439	445	430	399
24	383	360	345	352	352	392	427	445	438	445	430	399
25	383	360	347	351	352	394	427	445	437	446	430	398
26	384	359	347	350	352	395	427	446	435	446	430	398
27	384	357	348	350	353	397	427	447	434	443	430	398
28	384	356	348	350	354	398	428	448	434	441	431	397
29	384		349	350	355	399	429	450	433	439	430	398
30	384		350	349	356	401	430	449	433	437	429	400
31	384		351		357		430	449		438		400
Мин.	385	384	351	362	357	401	430	450	451	446	441	428
Ср.	383	364	343	356	349	381	416	442	445	441	434	410
Макс.	380	356	334	349	342	359	403	431	433	434	429	397

Год. макс: 334 **Ср. год:** 394 **Год. мин:** 451
Датум: 13.03.2017 T (°C) ДА **Датум:** 02.09.2017

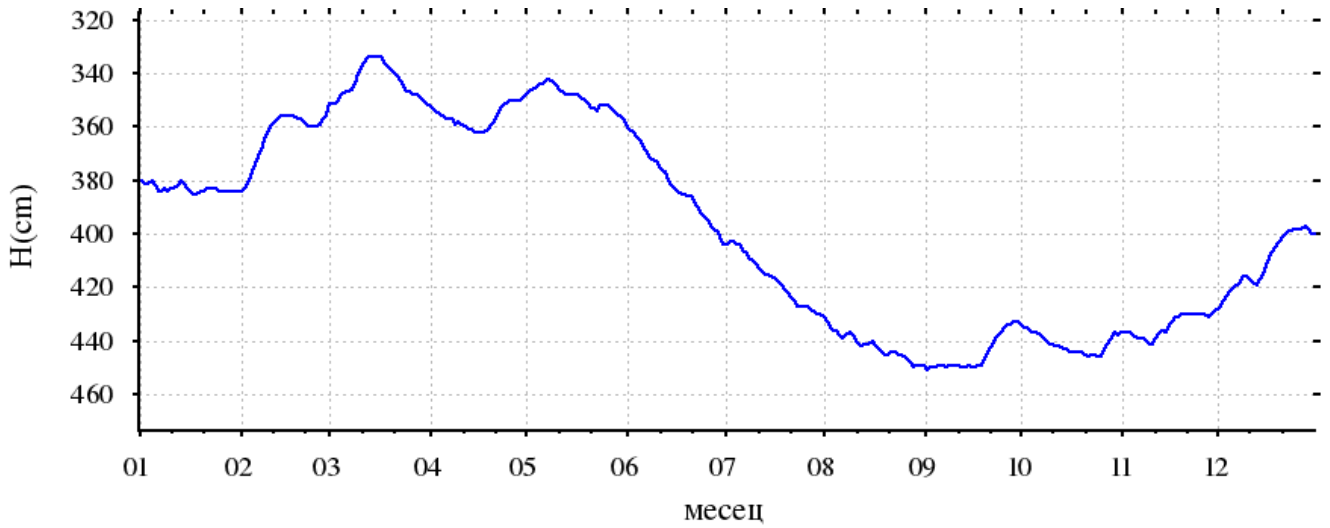

Шифра станице: **11A** *Водно тело:* **116** *Кота 0 (мнм):* **78.65**
Назив пијезометра: **Дреновац** **SA_GW_I_3** *Кота терена (мнм):* **77.47**

Дан	I	II	III	IV	V	VI	VII	VIII	IX	X	XI	XII
1	475	495	428	431	411	449	485	528	556	524	534	509
10		436	401	444	410	459	492	536	558	537	546	480
20	486	432	397	445	441	472	510		551	550	518	435
Мин.		495	428	445	441	472	510		558	550	546	509
Ср.		454	409	440	421	460	496		555	537	533	475
Макс.		432	397	431	410	449	485		551	524	518	435

Год. макс: *Ср. год:* *Год. мин:*
Датум: T (°C) HE *Датум:*

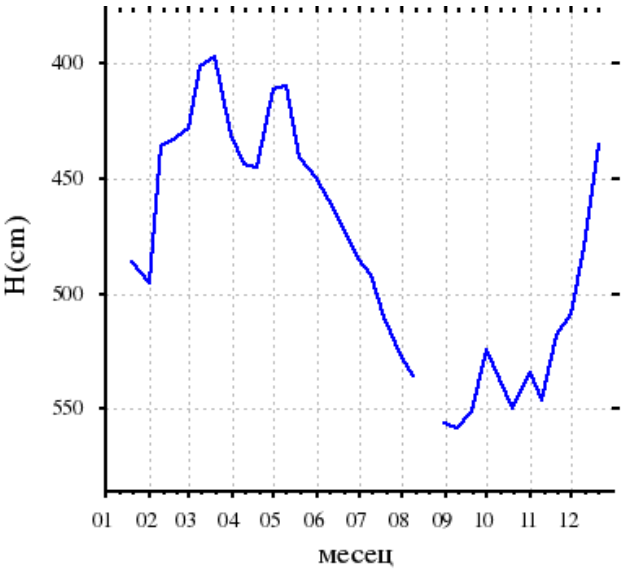

Шифра станице: **18A** *Водно тело:* **116** *Кота 0 (мнм):* **82.32**
Назив пијезометра: **Узвеце-село** **SA_GW_I_3** *Кота терена (мнм):* **81.21**

Дан	I	II	III	IV	V	VI	VII	VIII	IX	X	XI	XII
1	483	492	460	457	456	461	510	545	569	576	577	571
10		470	457	463	453	474	523	553	571	577	578	566
20	489	467	455	461	450	492	533		575	579	575	560
Мин.		492	460	463	456	492	533		575	579	578	571
Ср.		476	457	460	453	476	522		572	577	577	566
Макс.		467	455	457	450	461	510		569	576	575	560

Год. макс: *Ср. год:* *Год. мин:*
Датум: T (°C) HE *Датум:*

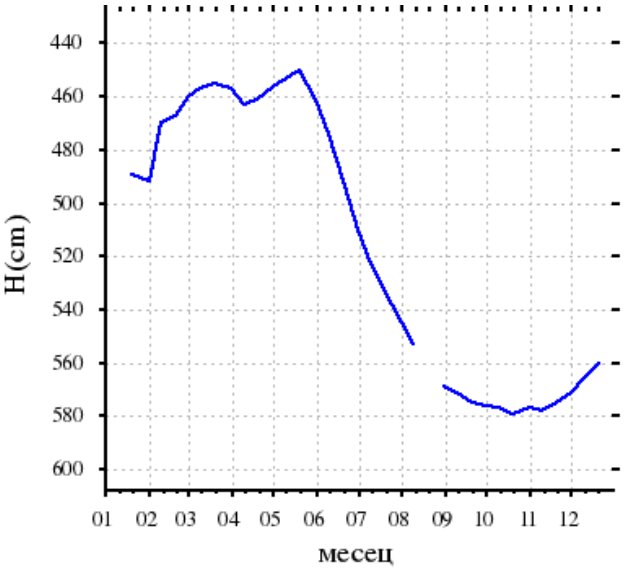

Шифра станице: **28A** *Водно тело:* **116** *Кота 0 (мнм):* **80.91**
Назив пијезометра: **Мајур** **SA_GW_I_3** *Кота терена (мнм):* **80.06**

Дан	I	II	III	IV	V	VI	VII	VIII	IX	X	XI	XII
1	444	453	419	417	415	405	444	478	502	513	516	510
10		433	417	423	409	417	452	487	507	514	517	507
20	452	430	413	416	410	434	463		512	517	515	504
Мин.		453	419	423	415	434	463		512	517	517	510
Ср.		439	416	419	411	419	453		507	515	516	507
Макс.		430	413	416	409	405	444		502	513	515	504

Год. макс: *Ср. год:* *Год. мин:*
Датум: T (°C) HE *Датум:*

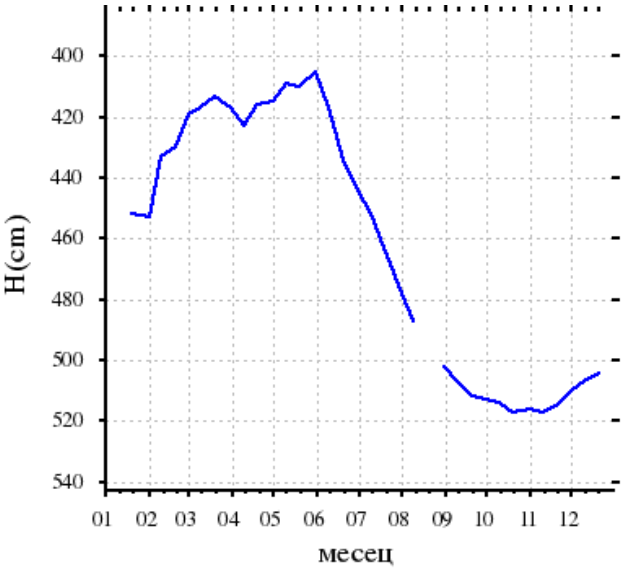

Шифра станице: **33** ***Водно тело:*** **116** ***Кота 0 (мнм):*** **89.68**
Назив пијезометра: **Петловача** **SA_GW_I_3** ***Кота терена (мнм):*** **89.23**

Дан	*I*	*II*	*III*	*IV*	*V*	*VI*	*VII*	*VIII*	*IX*	*X*	*XI*	*XII*
1	511	522	514	510	510	504	515	532	549	565	577	591
10	513	522	514	511	505	505	519	537	553	568	582	591
20	517	522	510	511	504	512	526	542	558	572	585	596
Мин.	517	522	514	511	510	512	526	542	558	572	585	596
Ср.	514	522	513	511	506	507	520	537	553	568	581	593
Макс.	511	522	510	510	504	504	515	532	549	565	577	591

Год. макс: 504 ***Ср. год:*** 535 ***Год. мин:*** 596
Датум: 20.05.2017 T (°C) HE ***Датум:*** 20.12.2017

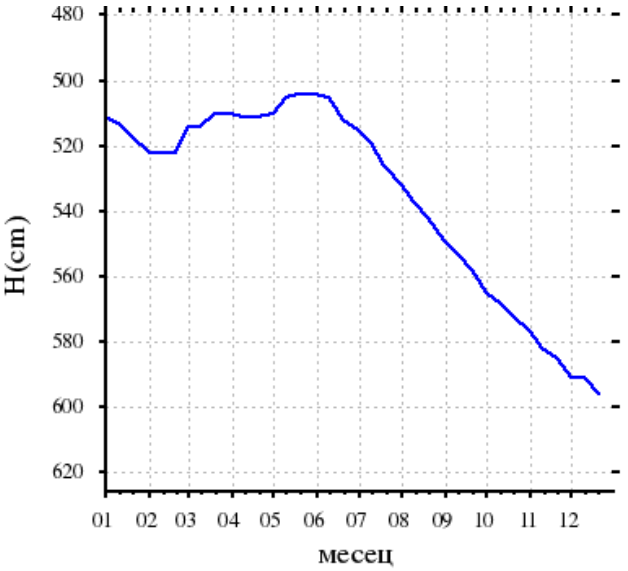

Шифра станице: **49** ***Водно тело:*** **116** ***Кота 0 (мнм):*** **79.99**
Назив пијезометра: **Шабац-Агенција ЈРБ** **SA_GW_I_3** ***Кота терена (мнм):*** **79.21**

Дан	*I*	*II*	*III*	*IV*	*V*	*VI*	*VII*	*VIII*	*IX*	*X*	*XI*	*XII*
1	782	734	494	601	454	648	749	787	811	634	665	553
10		405	376	661	515	680	738	801	790	722	746	536
20	708	561	487	603	610	716	787		687	764	567	322
Мин.		734	494	661	610	716	787		811	764	746	553
Ср.		567	452	622	526	681	758		763	707	659	470
Макс.		405	376	601	454	648	738		687	634	567	322

Год. макс: ***Ср. год:*** ***Год. мин:***
Датум: T (°C) HE ***Датум:***

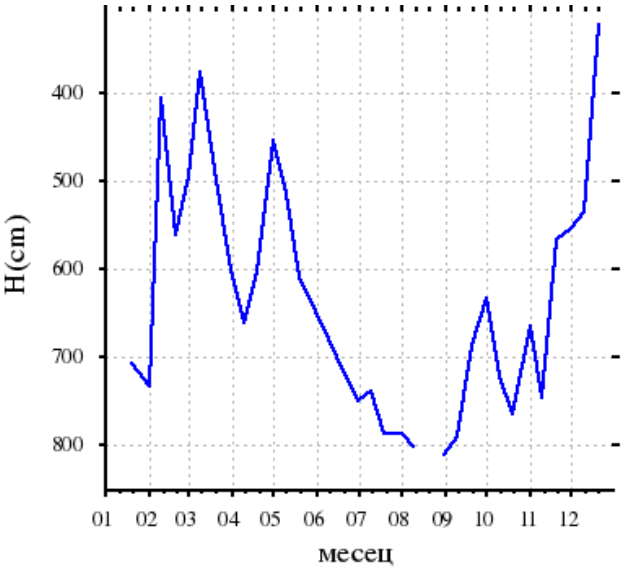

Шифра станице: **П-1** ***Водно тело:*** **116** ***Кота 0 (мнм):*** **81.81**
Назив пијезометра: **Равње** **SA_GW_I_3** ***Кота терена (мнм):*** **81.45**

Дан	*I*	*II*	*III*	*IV*	*V*	*VI*	*VII*	*VIII*	*IX*	*X*	*XI*	*XII*
1	683	724	631	577	592	620	691	753	800	769	761	720
10		688	584	611	571	639	712	768	811	762	765	679
20	716	644	539	636	600	665	729		811	771	743	623
Мин.		724	631	636	600	665	729		811	771	765	720
Ср.		685	585	608	588	641	711		807	767	756	674
Макс.		644	539	577	571	620	691		800	762	743	623

Год. макс: ***Ср. год:*** ***Год. мин:***
Датум: T (°C) HE ***Датум:***

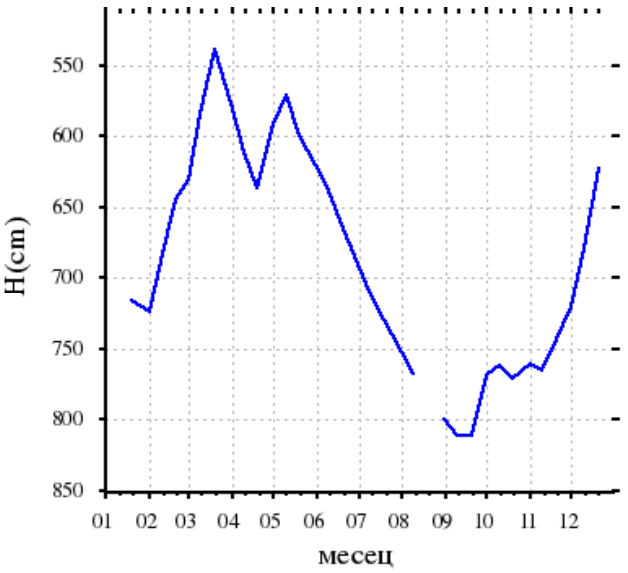

Шифра станице: П-12
Назив пијезометра: Белотић (језерац)
Водно тело: 116 SA_GW_I_3
Кота 0 (мнм):
Кота терена (мнм):

Дан	I	II	III	IV	V	VI	VII	VIII	IX	X	XI	XII
1	249	255	205	223	215	238	279	317	340	340	336	328
10		214	211	229	213	254	289	325	339	340	336	326
20	252	223	216	223	225	270	303		339	342	334	319
Мин.		255	216	229	225	270	303		340	342	336	328
Ср.		231	211	225	218	254	290		339	341	335	324
Макс.		214	205	223	213	238	279		339	340	334	319

Год. макс: Ср. год: Год. мин:
Датум: T (°C) HE Датум:

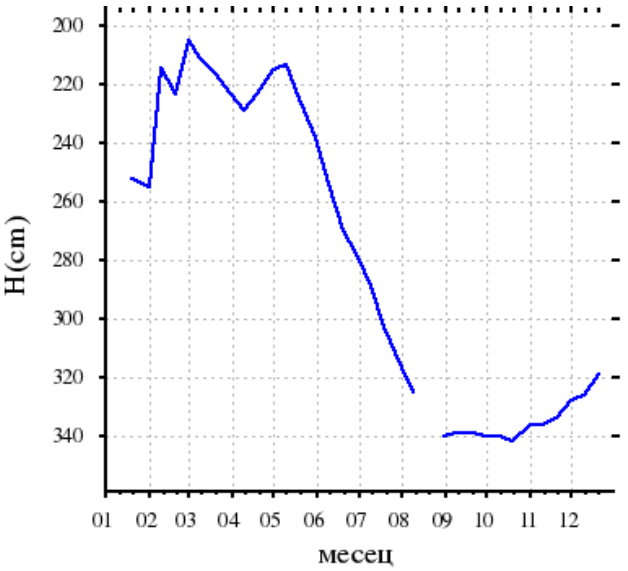

Шифра станице: П-13
Назив пијезометра: Штитар
Водно тело: 116 SA_GW_I_3
Кота 0 (мнм): 81.91
Кота терена (мнм): 81.72

Дан	I	II	III	IV	V	VI	VII	VIII	IX	X	XI	XII
1	237	243	188	208	206	221	267		325	326	313	315
10		197	195	215	199	230	266		326	330	314	305
20	241	206	198	212	207	266	268	265	330	330	316	300
Мин.		243	198	215	207	266	268		330	330	316	315
Ср.		215	194	212	204	239	267		327	329	314	307
Макс.		197	188	208	199	221	266		325	326	313	300

Год. макс: Ср. год: Год. мин:
Датум: T (°C) HE Датум:

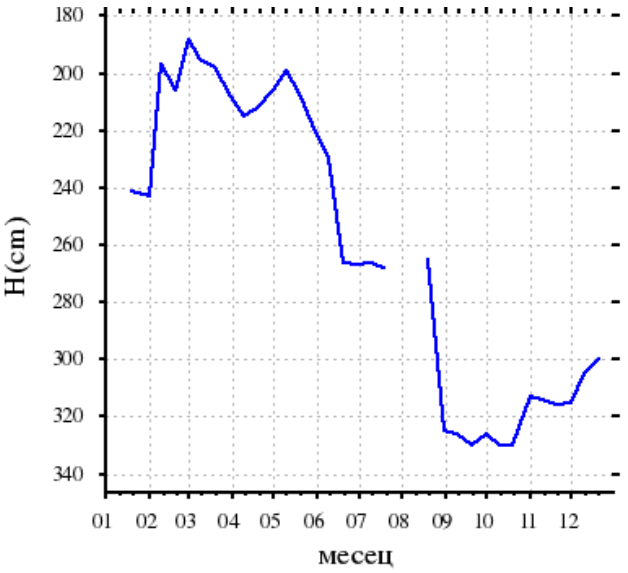

Шифра станице: П-16
Назив пијезометра: Слепчевић
Водно тело: 116 SA_GW_I_3
Кота 0 (мнм):
Кота терена (мнм):

Дан	I	II	III	IV	V	VI	VII	VIII	IX	X	XI	XII
1	251	256	200	222	220	235	277	311	333	336	331	322
10		210	208	231	207	250	286	320	335	337	331	318
20	255	220	212	223	218	267	299		337	338	327	313
Мин.		256	212	231	220	267	299		337	338	331	322
Ср.		229	207	225	215	251	287		335	337	330	318
Макс.		210	200	222	207	235	277		333	336	327	313

Год. макс: Ср. год: Год. мин:
Датум: T (°C) HE Датум:

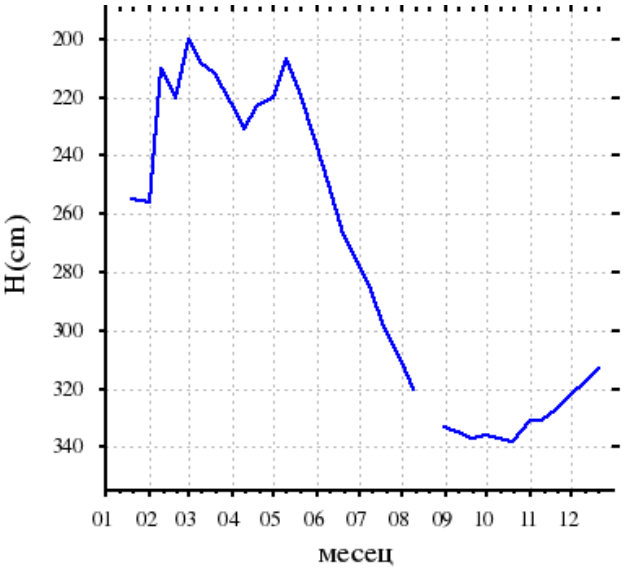

Шифра станице: **П-17** *Водно тело:* **116** *Кота 0 (мнм):* **83.41**
Назив пијезометра: **Мишар - Сава** **SA_GW_I_3** *Кота терена (мнм):*

Дан	I	II	III	IV	V	VI	VII	VIII	IX	X	XI	XII
1	806	823	798	782	776	779	826	884	928	933	924	913
10	815	816	791	790	767	790	837	911	932	936	926	902
20	820	811	778	778	769	806	863	933	934	937	920	889
Мин.	820	823	798	790	776	806	863	933	934	937	926	913
Ср.	814	817	789	783	771	792	842	909	931	935	923	901
Макс.	806	811	778	778	767	779	826	884	928	933	920	889

Год. макс: 767 *Ср. год:* 851 *Год. мин:* 937
Датум: 10.05.2017 T (°C) HE *Датум:* 20.10.2017

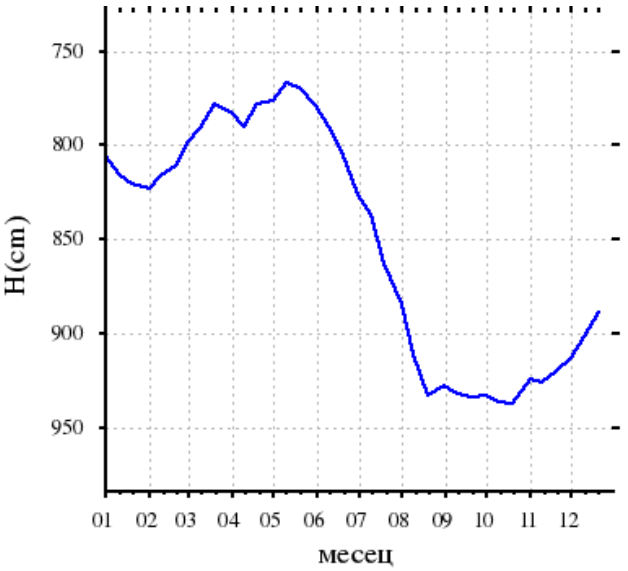

Шифра станице: **П-2** *Водно тело:* **116** *Кота 0 (мнм):* **80.73**
Назив пијезометра: **Г. Засавица** **SA_GW_I_3** *Кота терена (мнм):* **80.40**

Дан	I	II	III	IV	V	VI	VII	VIII	IX	X	XI	XII
1	497	502	488	477	472	477	502	529	551	565	570	566
10		496	485	476	472	483	511	536	557	567	571	561
20	501	493	480	478	472	493	518		562	569	569	557
Мин.		502	488	478	472	493	518		562	569	571	566
Ср.		497	484	477	472	484	510		557	567	570	561
Макс.		493	480	476	472	477	502		551	565	569	557

Год. макс: *Ср. год:* *Год. мин:*
Датум: T (°C) HE *Датум:*

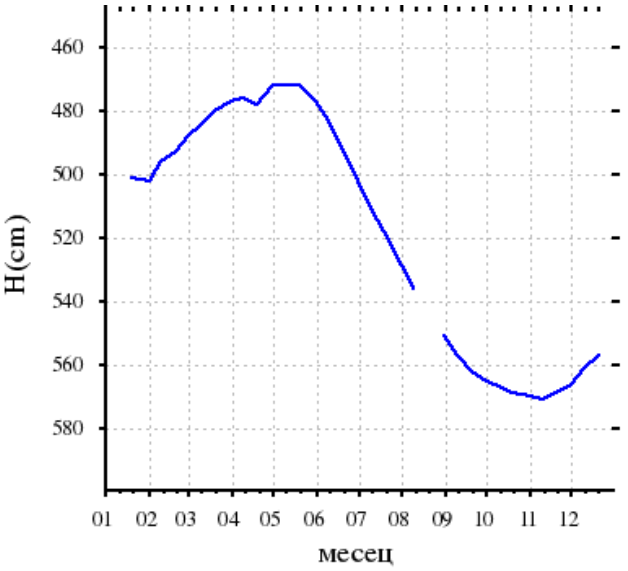

Шифра станице: **П-21** *Водно тело:* **116** *Кота 0 (мнм):*
Назив пијезометра: **Липолист** **SA_GW_I_3** *Кота терена (мнм):*

Дан	I	II	III	IV	V	VI	VII	VIII	IX	X	XI	XII
1	294	305	264	248	250	247	296	328	352	364	325	366
10	280	273	244	253	249	266	307	337	360	357	328	363
20	302	277	246	255	241	285	322	349	364	358	323	360
Мин.	302	305	264	255	250	285	322	349	364	364	328	366
Ср.	292	285	251	252	247	266	308	338	359	360	325	363
Макс.	280	273	244	248	241	247	296	328	352	357	323	360

Год. макс: 241 *Ср. год:* 304 *Год. мин:* 366
Датум: 20.05.2017 T (°C) HE *Датум:* 01.12.2017

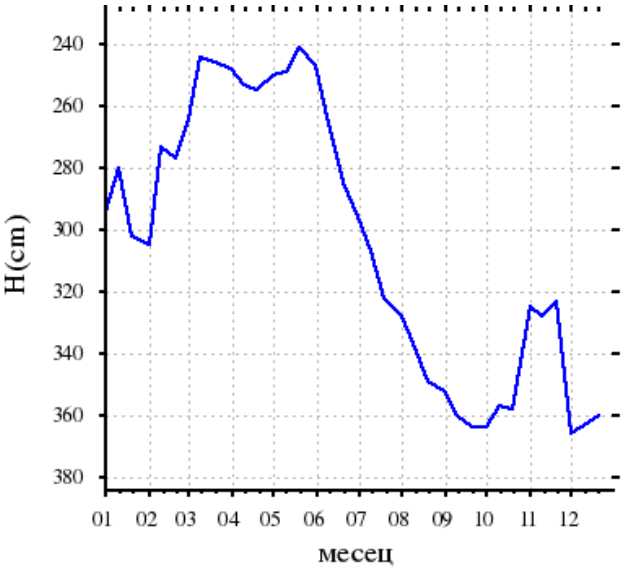

Шифра станице: **П-4** *Водно тело:* **116** *Кота 0 (мнм):*
Назив пијезометра: **Чевртнија** **SA_GW_I_3** *Кота терена (мнм):*

Дан	I	II	III	IV	V	VI	VII	VIII	IX	X	XI	XII
1	322	340	301	301	306	331	388	414	437	393	426	380
10	330	310	295	307	308	350	397	423	440	415	428	375
20	337	302	291	308	319	372	405	432	443	423	385	358
Мин.	337	340	301	308	319	372	405	432	443	423	428	380
Ср.	330	317	296	305	311	351	397	423	440	410	413	371
Макс.	322	302	291	301	306	331	388	414	437	393	385	358

Год. макс: 291 *Ср. год:* 364 *Год. мин:* 443
Датум: 20.03.2017 T (°C) HE *Датум:* 20.09.2017

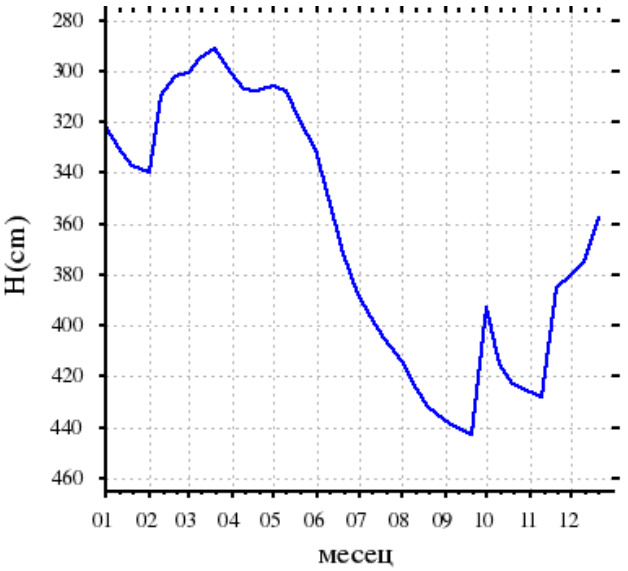

Шифра станице: **П-5** *Водно тело:* **116** *Кота 0 (мнм):* **82.81**
Назив пијезометра: **Раденковић** **SA_GW_I_3** *Кота терена (мнм):* **82.47**

Дан	I	II	III	IV	V	VI	VII	VIII	IX	X	XI	XII
1	615	626	609	591	592	596	618	646	674	686	690	682
10		620	603	594	590	602	626	655	680	687	691	674
20	622	613	593	598	592	610	634		687	690	687	665
Мин.		626	609	598	592	610	634		687	690	691	682
Ср.		620	602	594	591	603	626		680	688	689	674
Макс.		613	593	591	590	596	618		674	686	687	665

Год. макс: *Ср. год:* *Год. мин:*
Датум: T (°C) HE *Датум:*

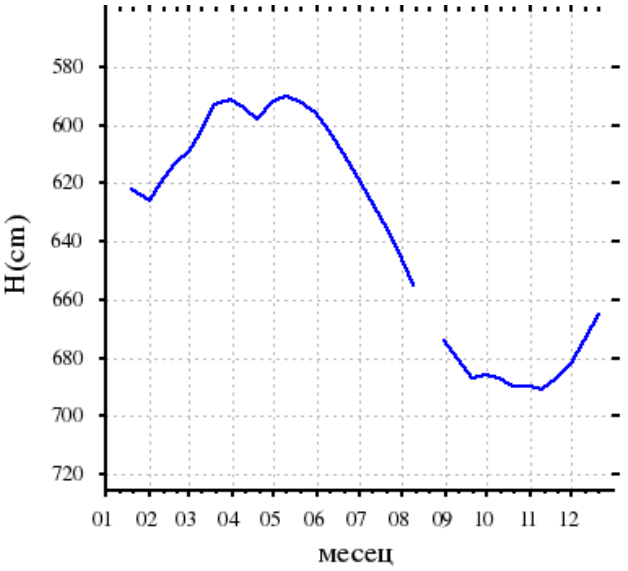

Шифра станице: **П-6** *Водно тело:* **116** *Кота 0 (мнм):* **82.52**
Назив пијезометра: **Црна Бара** **SA_GW_I_3** *Кота терена (мнм):* **82.14**

Дан	I	II	III	IV	V	VI	VII	VIII	IX	X	XI	XII
1	548	542	482	492	521	515	565	602	620	601	608	562
10	576	520	465	508	514	532	582	612	625	609	590	504
20	583	495	450	526	506	544	590	617	610	623	581	462
Мин.	583	542	482	526	521	544	590	617	625	623	608	562
Ср.	569	519	466	509	514	530	579	610	618	611	593	509
Макс.	548	495	450	492	506	515	565	602	610	601	581	462

Год. макс: 450 *Ср. год:* 552 *Год. мин:* 625
Датум: 20.03.2017 T (°C) HE *Датум:* 10.09.2017

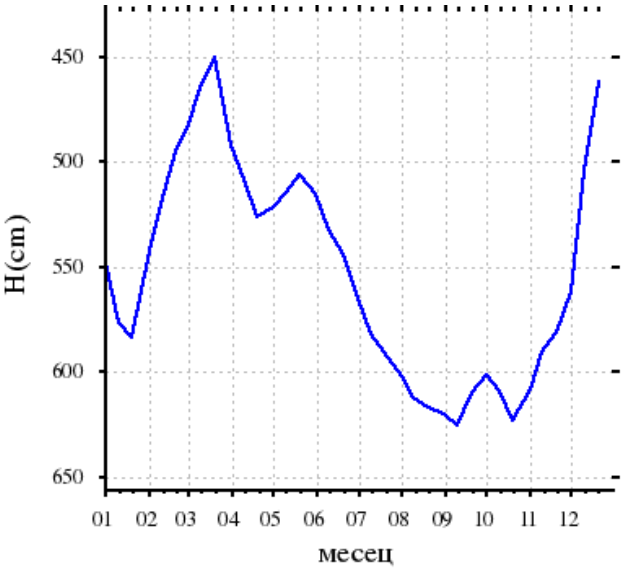

Шифра станице: **П-7** ***Водно тело:*** **116** ***Кота 0 (мнм):*** **83.47**
Назив пијезометра: **Баново Поље** **SA_GW_I_3** ***Кота терена (мнм):*** **83.21**

Дан	*I*	*II*	*III*	*IV*	*V*	*VI*	*VII*	*VIII*	*IX*	*X*	*XI*	*XII*
1	346	359	336	327	323	329	360	391	415	426	434	435
10		347	332	327	317	338	369	400	419	426	436	433
20	352	345	328	325	322	349	379		423	432	436	427
Мин.		359	336	327	323	349	379		423	432	436	435
Ср.		350	332	326	321	339	369		419	428	435	432
Макс.		345	328	325	317	329	360		415	426	434	427

Год. макс: ***Ср. год:*** ***Год. мин:***
Датум: T (°C) HE ***Датум:***

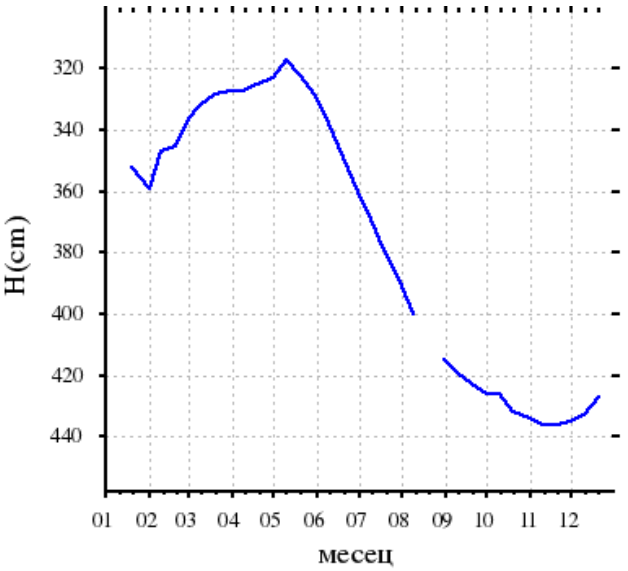

Шифра станице: **П-8** ***Водно тело:*** **116** ***Кота 0 (мнм):*** **81.34**
Назив пијезометра: **Глушци** **SA_GW_I_3** ***Кота терена (мнм):*** **80.98**

Дан	*I*	*II*	*III*	*IV*	*V*	*VI*	*VII*	*VIII*	*IX*	*X*	*XI*	*XII*
1	358	365	339	337	335	341	382	417	440	445	442	434
10		345	335	342	330	354	392	425	443	446	442	429
20	363	344	333	338	331	368	403		445	447	439	423
Мин.		365	339	342	335	368	403		445	447	442	434
Ср.		351	336	339	332	354	392		443	446	441	429
Макс.		344	333	337	330	341	382		440	445	439	423

Год. макс: ***Ср. год:*** ***Год. мин:***
Датум: T (°C) HE ***Датум:***

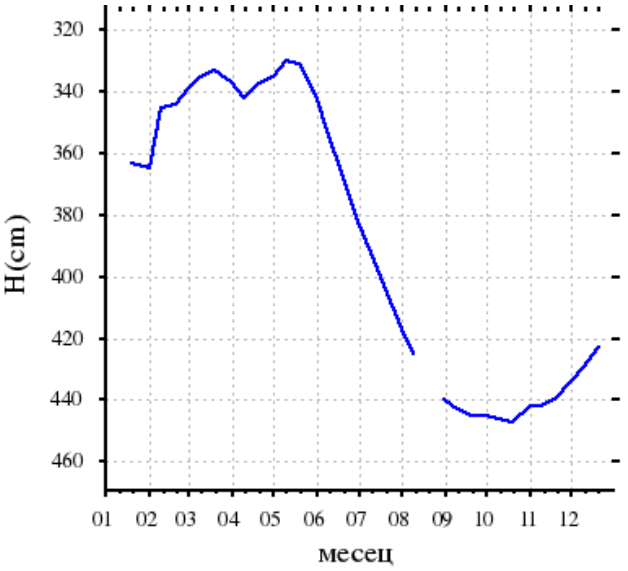

Шифра станице: **П-9** ***Водно тело:*** **116** ***Кота 0 (мнм):***
Назив пијезометра: **Узвеће** **SA_GW_I_3** ***Кота терена (мнм):***

Дан	*I*	*II*	*III*	*IV*	*V*	*VI*	*VII*	*VIII*	*IX*	*X*	*XI*	*XII*
1	442	452	425	419	419	421	463	496	521	526	531	528
10		433	421	423	416	433	472	503	521	529	532	523
20	449	430	417	426	414	448	484		525	531	530	517
Мин.		452	425	426	419	448	484		525	531	532	528
Ср.		438	421	423	416	434	473		522	529	531	523
Макс.		430	417	419	414	421	463		521	526	530	517

Год. макс: ***Ср. год:*** ***Год. мин:***
Датум: T (°C) HE ***Датум:***

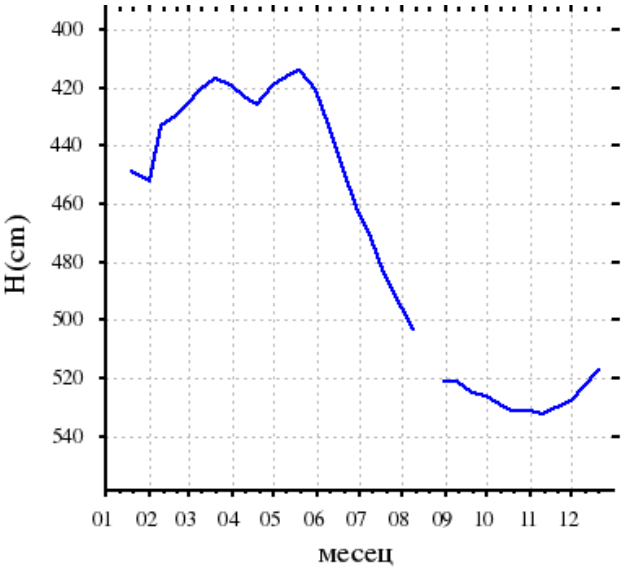

Шифра станице: П-10
Назив пијезометра: Дреновац-пољана
Водно тело: 116 SA_GW_I_3
Кота 0 (мнм):
Кота терена (мнм):

Дан	I	II	III	IV	V	VI	VII	VIII	IX	X	XI	XII
1	298	308	250	248	236	269	314	348	368	342	349	334
10		251	232	263	236	283	320	352	369	356	363	317
20	304	256	227	265	258	298	334		361	366	336	276
Мин.		308	250	265	258	298	334		369	366	363	334
Ср.		272	236	259	243	283	323		366	355	349	309
Макс.		251	227	248	236	269	314		361	342	336	276

Год. макс: **Ср. год:** **Год. мин:**
Датум: Т (°C) НЕ **Датум:**

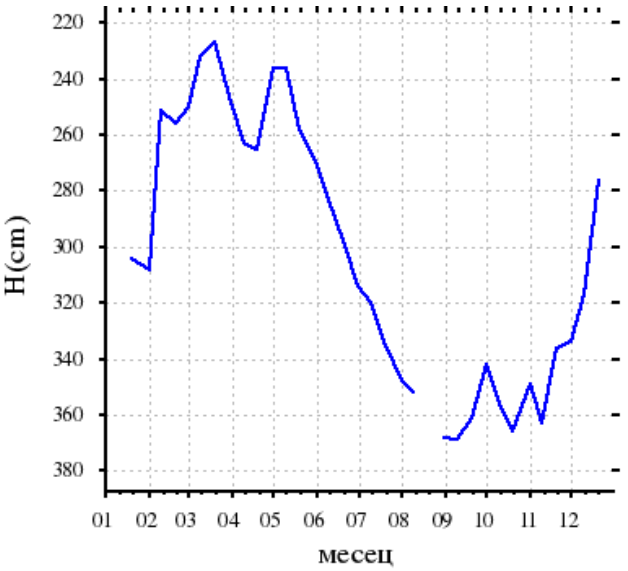

Шифра станице: Пд-711
Назив пијезометра: Г. Засавица
Водно тело: 116 SA_GW_I_3
Кота 0 (мнм): 81.23
Кота терена (мнм): 80.89

Дан	I	II	III	IV	V	VI	VII	VIII	IX	X	XI	XII
1	699	690	533	590	495	620	710	748	770	644	663	601
10		476	428	630	526	650	712	760	752	708	730	577
20	679	562	536	596	596	674	740		699	732	604	434
Мин.		690	536	630	596	674	740		770	732	730	601
Ср.		576	499	605	539	648	721		740	695	666	537
Макс.		476	428	590	495	620	710		699	644	604	434

Год. макс: **Ср. год:** **Год. мин:**
Датум: Т (°C) ДА **Датум:**

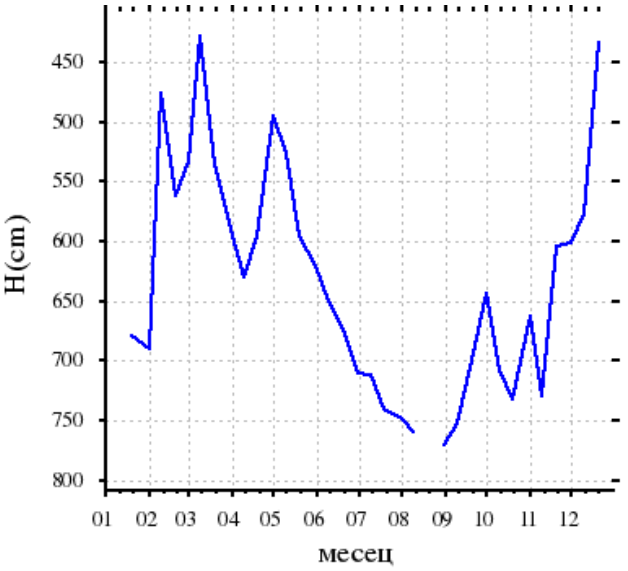

Шифра станице: Пд-712
Назив пијезометра: Г. Засавица
Водно тело: 116 SA_GW_I_3
Кота 0 (мнм): 78.38
Кота терена (мнм): 78.06

Дан	I	II	III	IV	V	VI	VII	VIII	IX	X	XI	XII
1	150	150	131	122	128	133	178	207	224	221	216	210
10		130	120	130	124	148	188	212	224	223	220	193
20	150	134	120	130	133	165	195		225	222	213	180
Мин.		150	131	130	133	165	195		225	223	220	210
Ср.		138	124	127	128	149	187		224	222	216	194
Макс.		130	120	122	124	133	178		224	221	213	180

Год. макс: **Ср. год:** **Год. мин:**
Датум: Т (°C) ДА **Датум:**

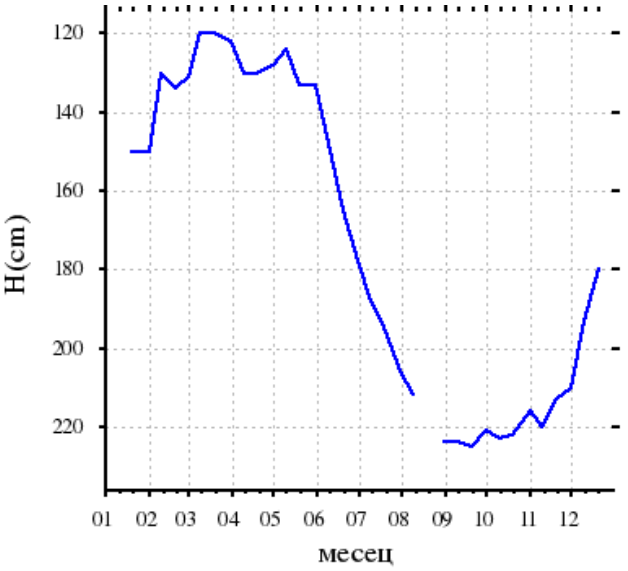

Шифра станице: **Пд-714** ***Водно тело:*** **116** ***Кота 0 (мнм):*** **80.13**
Назив пијезометра: **Ноћај** **SA_GW_I_3** ***Кота терена (мнм):*** **79.71**

Дан	*I*	*II*	*III*	*IV*	*V*	*VI*	*VII*	*VIII*	*IX*	*X*	*XI*	*XII*
1	354	357	344	339	339	340	370	402	417	421	421	417
10		347	337	343	338	353	379	405	420	422	421	413
20	357	349	336	340	337	359	387		424	426	420	406
Мин.		357	344	343	339	359	387		424	426	421	417
Ср.		351	339	341	338	351	379		420	423	421	412
Макс.		347	336	339	337	340	370		417	421	420	406

Год. макс: ***Ср. год:*** ***Год. мин:***
Датум: Т (°C) ДА ***Датум:***

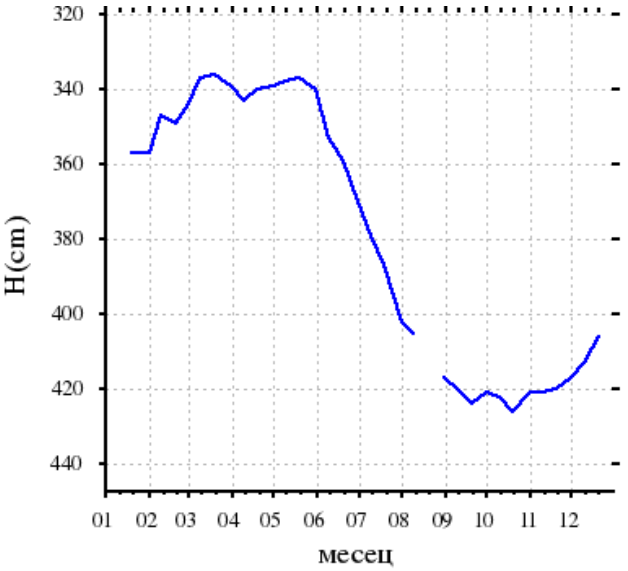

Шифра станице: **Пд-715** ***Водно тело:*** **116** ***Кота 0 (мнм):*** **82.47**
Назив пијезометра: **Глушци** **SA_GW_I_3** ***Кота терена (мнм):*** **82.00**

Дан	*I*	*II*	*III*	*IV*	*V*	*VI*	*VII*	*VIII*	*IX*	*X*	*XI*	*XII*
1	349	358	327	325	322	334	375	409	436	445	447	440
10		336	322	329	319	347	385	419	440	446	446	435
20	354	333	321	326	323	361	396		444	448	444	430
Мин.		358	327	329	323	361	396		444	448	447	440
Ср.		342	323	327	321	347	385		440	446	446	435
Макс.		333	321	325	319	334	375		436	445	444	430

Год. макс: ***Ср. год:*** ***Год. мин:***
Датум: Т (°C) ДА ***Датум:***

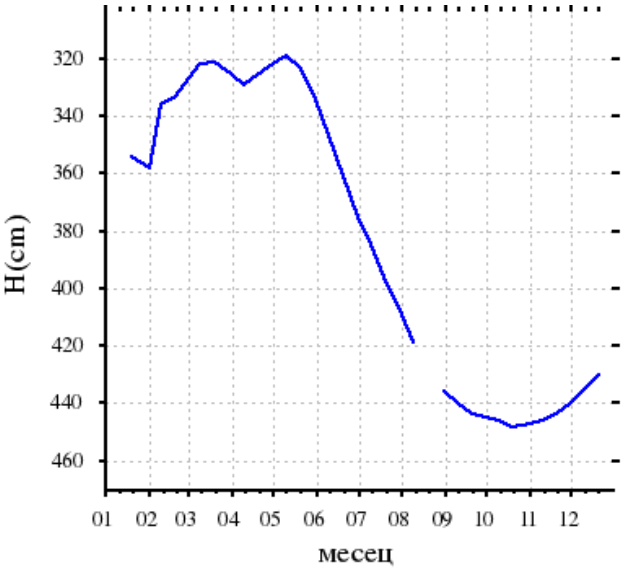

Шифра станице: **Пд-716** ***Водно тело:*** **116** ***Кота 0 (мнм):*** **83.26**
Назив пијезометра: **Богатић** **SA_GW_I_3** ***Кота терена (мнм):*** **82.89**

Дан	*I*	*II*	*III*	*IV*	*V*	*VI*	*VII*	*VIII*	*IX*	*X*	*XI*	*XII*
1	325	335	293	300	293	312	355	394	418	419	420	415
10		304	292	304	285	325	365	403	418	421	421	412
20	331	306	294	298	297	341	379		420	423	419	407
Мин.		335	294	304	297	341	379		420	423	421	415
Ср.		315	293	301	292	326	366		419	421	420	411
Макс.		304	292	298	285	312	355		418	419	419	407

Год. макс: ***Ср. год:*** ***Год. мин:***
Датум: Т (°C) ДА ***Датум:***

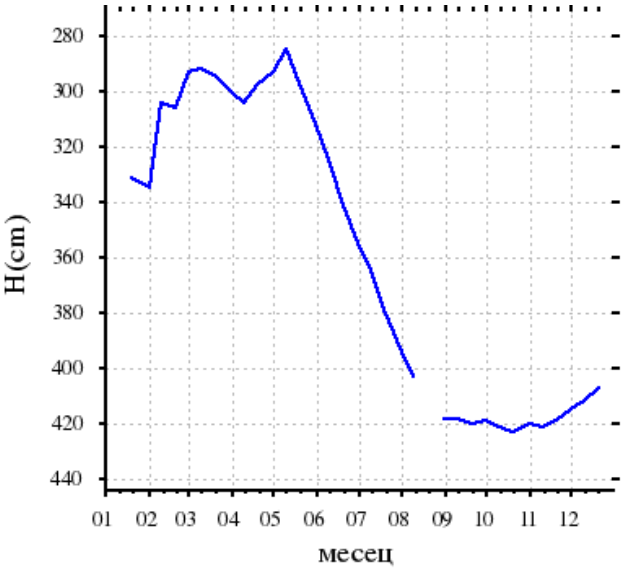

Шифра станице: Пд-717 **Водно тело:** 116 **Кота 0 (мнм):** 87.83
Назив пијезометра: Клење SA_GW_I_3 **Кота терена (мнм):** 87.39

Дан	I	II	III	IV	V	VI	VII	VIII	IX	X	XI	XII
1	467	481	476	463	460	456	474	495	517	535	548	552
10		483	473	462	457	461	480	503	524	539	550	550
20	476	481	466	464	455	466	486		529	544	553	546
Мин.		483	476	464	460	466	486		529	544	553	552
Ср.		482	472	463	457	461	480		523	539	550	549
Макс.		481	466	462	455	456	474		517	535	548	546

Год. макс: *Ср. год:* *Год. мин:*
Датум: Т (°C) ДА *Датум:*

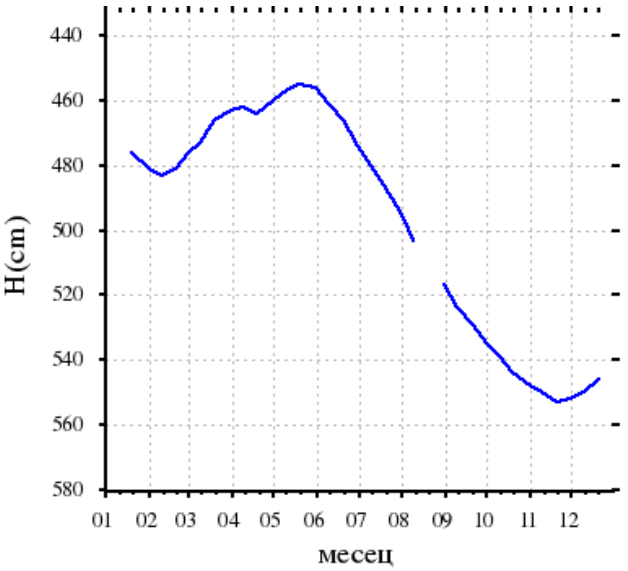

Шифра станице: Пд-718 **Водно тело:** 116 **Кота 0 (мнм):** 89.32
Назив пијезометра: Бадовинци SA_GW_I_3 **Кота терена (мнм):** 89.03

Дан	I	II	III	IV	V	VI	VII	VIII	IX	X	XI	XII
1	499	518	513	471	495	492	507	529	550	568	581	582
10		520	509	497	493	495	516	536	556	572	582	576
20	510	515	501	501	491	502	521		561	578	584	571
Мин.		520	513	501	495	502	521		561	578	584	582
Ср.		518	508	490	493	496	515		556	573	582	576
Макс.		515	501	471	491	492	507		550	568	581	571

Год. макс: *Ср. год:* *Год. мин:*
Датум: Т (°C) ДА *Датум:*

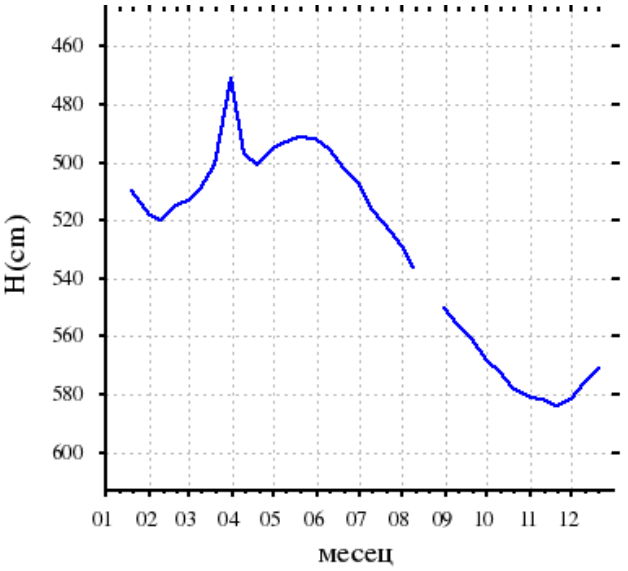

Шифра станице: Пд-722 **Водно тело:** 116 **Кота 0 (мнм):** 78.70
Назив пијезометра: Дреновац SA_GW_I_3 **Кота терена (мнм):** 78.34

Дан	I	II	III	IV	V	VI	VII	VIII	IX	X	XI	XII
1	318	332	306	292	297	304	329	353	376	386	392	389
10		317	299	297	295	310	336	361	381	387	394	382
20	326	308	291	303	298	320	345		385	391	392	379
Мин.		332	306	303	298	320	345		385	391	394	389
Ср.		319	299	297	297	311	337		381	388	393	383
Макс.		308	291	292	295	304	329		376	386	392	379

Год. макс: *Ср. год:* *Год. мин:*
Датум: Т (°C) ДА *Датум:*

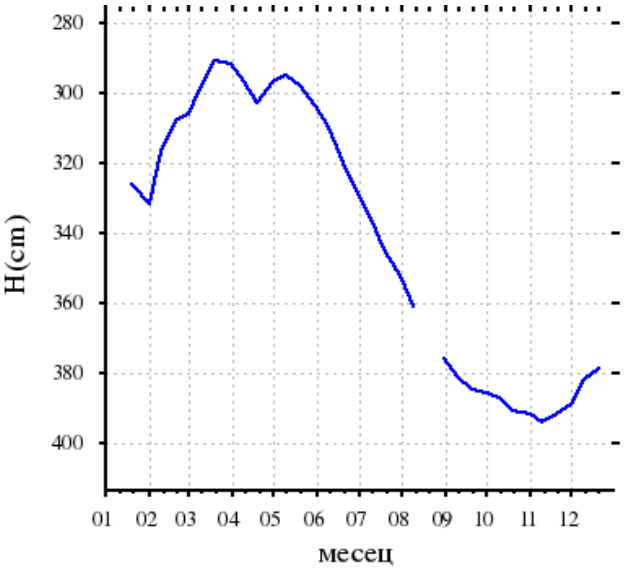

Шифра станице: Пд-723 **Водно тело:** 116 **Кота 0 (мнм):** 80.98
Назив пијезометра: Причиновић SA_GW_I_3 **Кота терена (мнм):** 80.68

Дан	I	II	III	IV	V	VI	VII	VIII	IX	X	XI	XII
1	424	437	408	401	405	408	438	466	491	504	506	503
5	428	428	406	402	404	416	445	472	493	503	507	503
10	429	424	404	405	402	420	452	477	495	503	508	499
15	433	419	403	407	402	425	455	480	497	504	507	496
20	434	413	402	409	409	428	458	483	501	505	508	493
25	435	412	401	407	404	430	461	486	503	506	508	491
Мин.	435	437	408	409	409	430	461	486	503	506	508	503
Ср.	431	422	404	405	404	421	452	477	497	504	507	498
Макс.	424	412	401	401	402	408	438	466	491	503	506	491

Год. макс: 401 **Ср. год:** 452 **Год. мин:** 508
Датум: 25.03.2017 T (°C) НЕ **Датум:** 10.11.2017

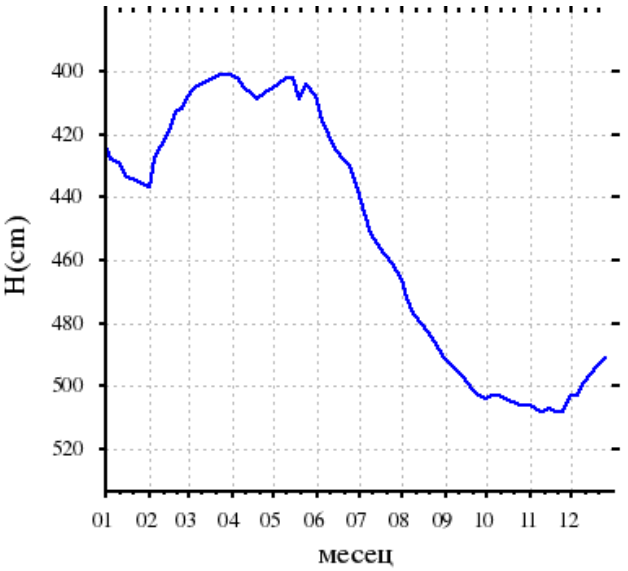

Шифра станице: Пд-724 **Водно тело:** 116 **Кота 0 (мнм):** 80.88
Назив пијезометра: Причиновић SA_GW_I_3 **Кота терена (мнм):** 80.54

Дан	I	II	III	IV	V	VI	VII	VIII	IX	X	XI	XII
1	305	316	275	279	280	288	336	376	399	402	401	390
10		284	275	284	274	301	344	385	400	403	400	386
20	314	286	274	282	277	320	362		403	405	398	379
Мин.		316	275	284	280	320	362		403	405	401	390
Ср.		295	275	282	277	303	347		401	403	400	385
Макс.		284	274	279	274	288	336		399	402	398	379

Год. макс: **Ср. год:** **Год. мин:**
Датум: T (°C) ДА **Датум:**

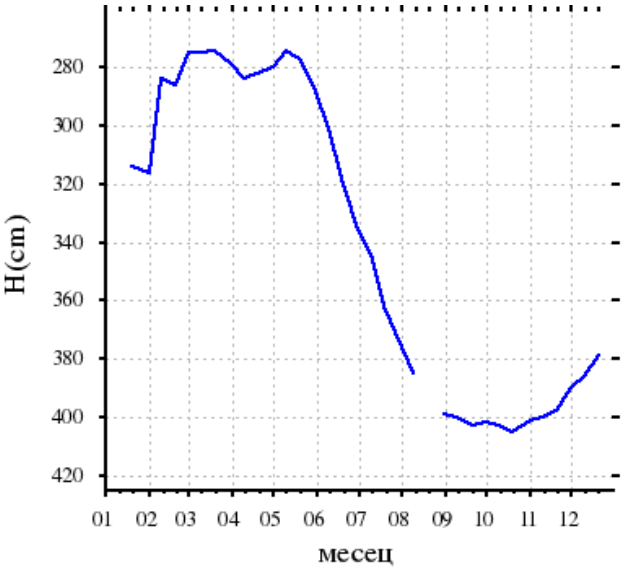

Шифра станице: Пд-725 **Водно тело:** 116 **Кота 0 (мнм):** 81.21
Назив пијезометра: Метковић SA_GW_I_3 **Кота терена (мнм):** 81.02

Дан	I	II	III	IV	V	VI	VII	VIII	IX	X	XI	XII
1	276	283	239	246	237	260	313	357	382	379	374	362
10		248	241	252	234	276	322	367	380	381	374	359
20	281	252	240	246	244	295	341		380	381	370	351
Мин.		283	241	252	244	295	341		382	381	374	362
Ср.		261	240	248	238	277	325		381	380	373	357
Макс.		248	239	246	234	260	313		380	379	370	351

Год. макс: **Ср. год:** **Год. мин:**
Датум: T (°C) ДА **Датум:**

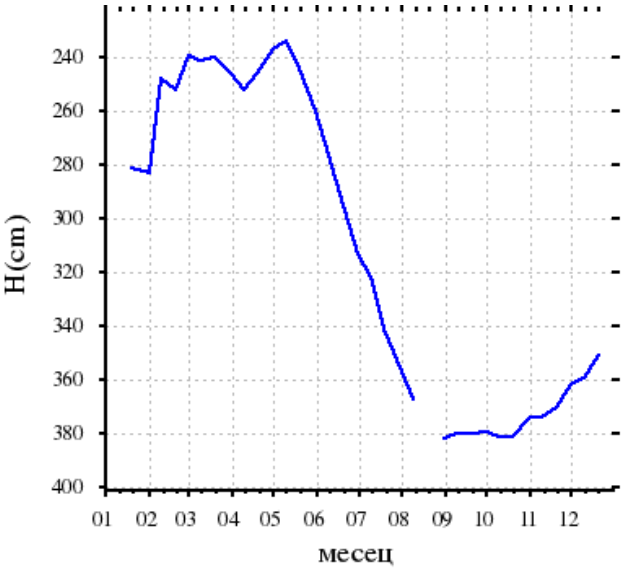

Шифра станице: **Пд-726**
Назив пијезометра: **Богатић**

Водно тело: **116**
SA_GW_I_3

Кота 0 (мнм): **83.70**
Кота терена (мнм): **83.21**

Дан	*I*	*II*	*III*	*IV*	*V*	*VI*	*VII*	*VIII*	*IX*	*X*	*XI*	*XII*
1	316	324	283	292	286	303	342	379	403	406	408	404
10		292	284	296	278	315	353	389	403	407	408	401
20	321	296	286	292	290	331	366		407	410	406	397
Мин.		324	286	296	290	331	366		407	410	408	404
Ср.		304	284	293	285	316	354		404	408	407	401
Макс.		292	283	292	278	303	342		403	406	406	397

Год. макс: ***Ср. год:*** ***Год. мин:***
Датум: Т (°C) ДА ***Датум:***

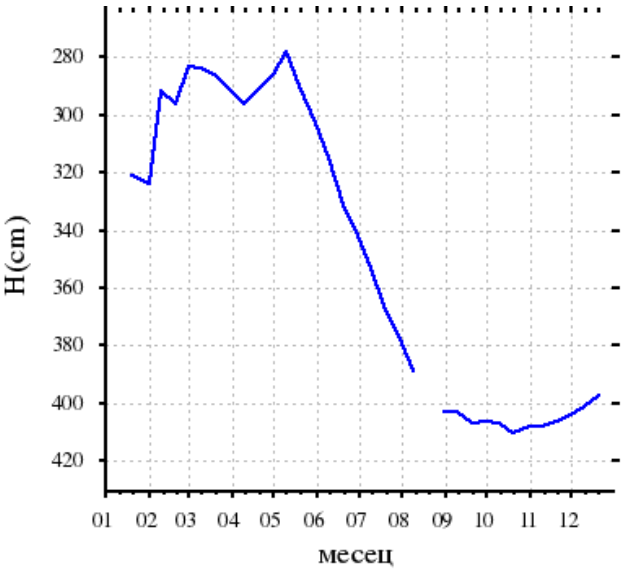

Назив водног тела : Колубара - неоген
Шифра водног тела : KOL GW I 1
Број водног тела : 119
Површина водног тела : 656,57 km^2
Број хидр. станица подземних вода : 10

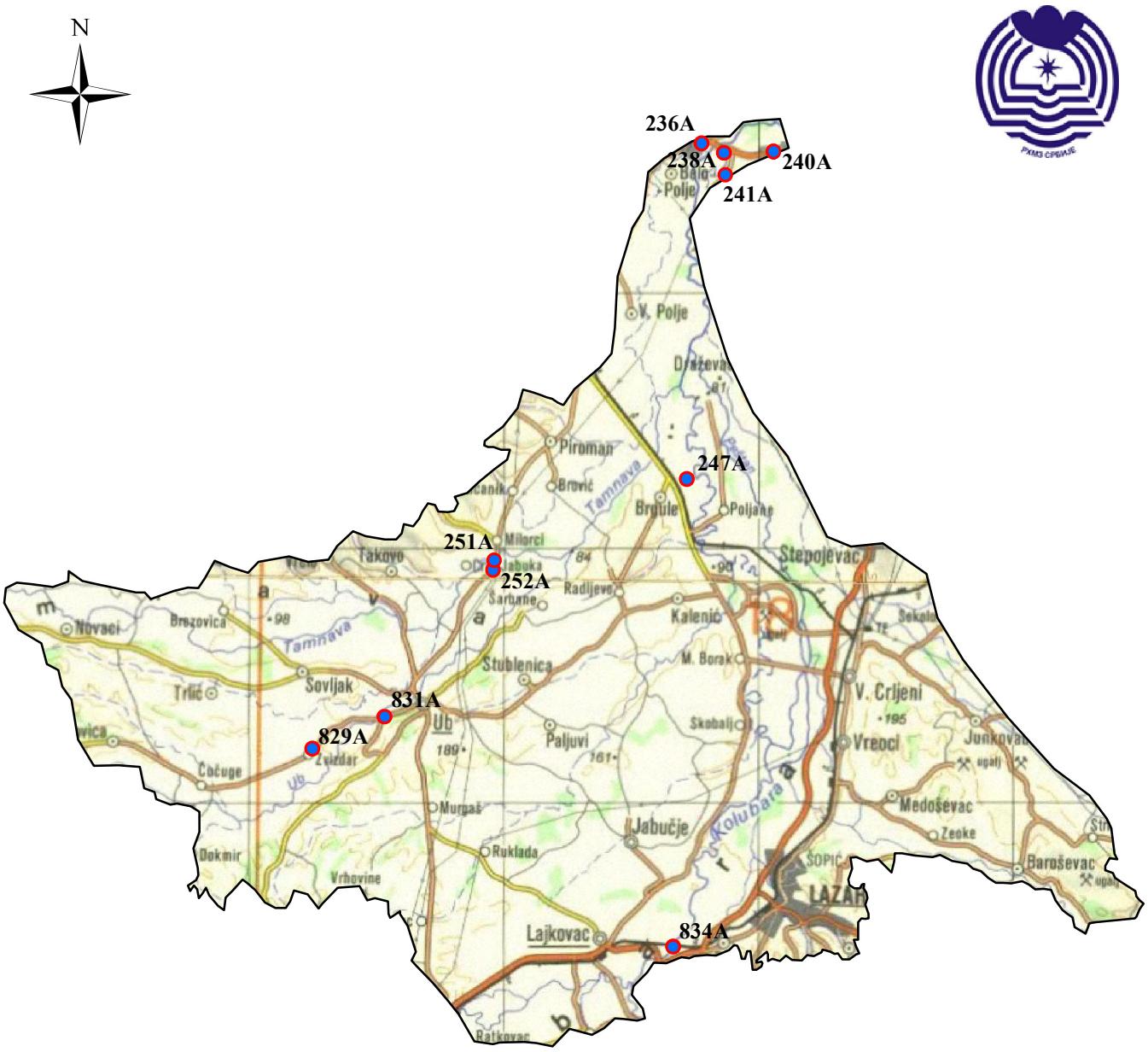

Шифра станице:	**236А**	*Водно тело:* **119**		*Кота 0 (мнм):*	**75.05**
Назив пијезометра:	**Обреновац-Беопетрол**	**KOL_GW_I_1**		*Кота терена (мнм):*	**74.45**

Дан	*I*	*II*	*III*	*IV*	*V*	*VI*	*VII*	*VIII*	*IX*	*X*	*XI*	*XII*
1	270	272	244	248	261	271	307	324	334	323	314	
2	269	272	246	249	261	273	308	325	334	323	313	
3	270	270	246	250	261	276	305	326	334	323	313	
4	270	269	246	250	261	278	307	326	334	324	313	
5	270	269	247	251	261	280	308	327	334	324	313	
6	272	270	247	250	259	281	309	327	334	323	313	
7	273	270	247	253	258	283	310	328	334	324	314	
8	273	269	249	254	255	281	310	327	334	325	314	
9	273	268	242	256	255	279	311	326	333	325	315	
10	274	266	243	257	256	282	312	328	333	326		
11	274	264	243	257	257	285	313	328	333	327		
12	274	263	244	259	257	286	314	329	331	328		
13	274	262	243	258	259	287	314	329	324	330		
14	270	261	242	260	253	289	315	330	330	332		
15	270	261	243	261	250	290	316	330	329	332		
16	272	260	242	261	250	291	316	331	329	332		
17	272	260	242	261	250	292	317	332	329	331		
18	274	260	242	262	252	293	317	332	329	330		
19	274	260	243	263	255	294	318	332	329	330		
20	274	258	242	259	258	295	318	332	329	330		
21	274	257	242	259	261	296	319	331	324	330		
22	274	257	243	259	260	297	320	331	326	329		
23	273	256	244	258	261	298	320	332	324	328		
24	272	256	245	259	260	300	321	332	324	325		
25	272	255	247	258	257	300	322	332	324	315		
26	273	248	246	259	256	302	322	332	323	314		
27	274	245	248	259	257	303	322	333	322	313		
28	273	244	248	260	258	303	323	333	322	313		
29	273		248	261	262	304	323	334	322	312		
30	274		248	261	268	306	323	334	322	312		
31	273		249		268		324	334		313		
Мин.	274	272	249	263	268	306	324	334	334	332		
Ср.	272	262	245	257	258	290	316	330	329	324		
Макс.	269	244	242	248	250	271	305	324	322	312		

Год. макс:	*Ср. год:*	*Год. мин:*
Датум:	Т (°C) ДА	*Датум:*

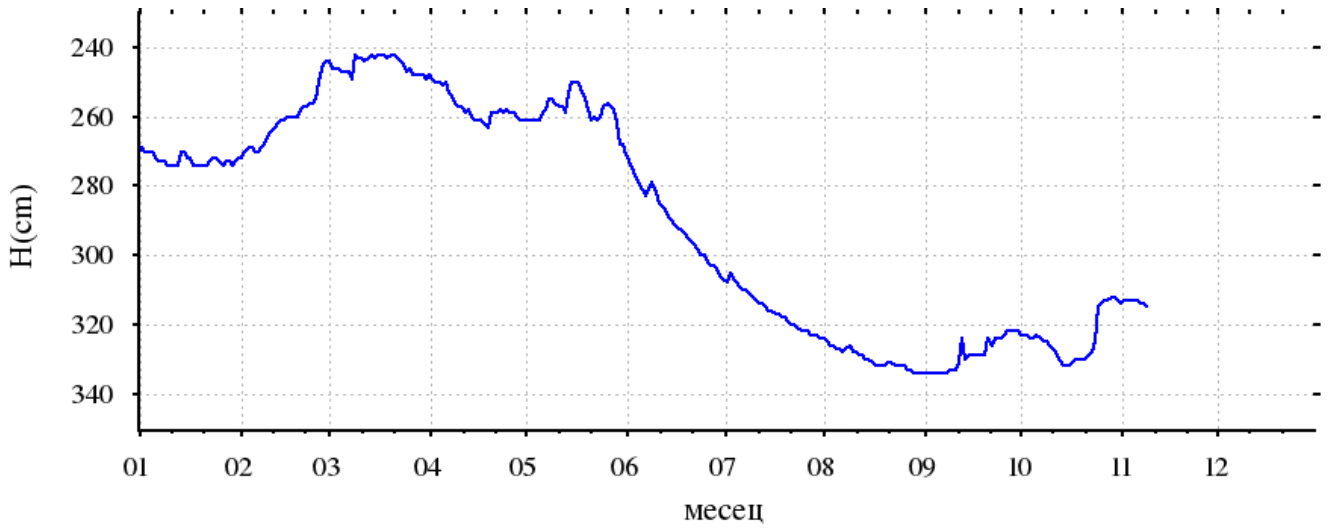

Шифра станице:	252А	*Водно тело:* 119		*Кота 0 (мнм):*	88.30
Назив пијезометра:	Ћеманов мост-Јабука	KOL_GW_I_1		*Кота терена (мнм):*	87.20

Дан	*I*	*II*	*III*	*IV*	*V*	*VI*	*VII*	*VIII*	*IX*	*X*	*XI*	*XII*
1	324	326	263	262	273	301	344	376	404	413	397	383
2	324	319	266	264	275	303	342	377	405	414	396	384
3	325	310	268	265	277	304	333	378	405	413	396	381
4	323	302	268	267	279	306	336	379	406	414	397	380
5	325	296	269	268	279	307	339	380	407	413	396	380
6	326	295	270	269	279	308	341	381	407	413	396	378
7	327	295	271	270	278	310	343	382	408	413	396	378
8	326	294	257	272	279	309	346	383	409	413	396	377
9	327	295	237	274	281	310	347	384	409	414	396	376
10	327	297	232	274	283	312	348	385	409	415	396	376
11	326	298	234	275	283	314	350	386	410	415	394	376
12	326	300	236	276	284	315	351	387	410	415	393	377
13	323	301	236	276	282	317	353	388	410	416	392	377
14	324	302	236	278	280	319	354	389	410	416	395	374
15	325	303	236	279	280	320	356	390	411	416	394	373
16	325	303	237	279	282	322	357	391	411	417	392	374
17	326	303	238	280	284	323	359	392	412	417	391	376
18	327	302	238	280	285	325	360	393	412	416	391	376
19	328	298	241	279	286	323	361	393	412	417	390	377
20	328	297	243	278	288	325	362	395	412	417	391	378
21	328	296	245	272	288	326	364	394	434	417	390	378
22	328	296	247	267	289	328	365	395	410	417	390	378
23	327	296	249	264	290	330	367	396	410	414	391	378
24	328	296	252	263	290	331	367	397	411	401	391	378
25	328	271	253	263	291	333	367	398	411	392	390	378
26	329	262	254	265	291	335	367	399	411	392	390	378
27	328	260	257	266	292	336	369	400	412	392	389	376
28	328	260	258	268	294	337	370	401	413	393	389	375
29	329		259	271	296	340	372	402	413	392	387	378
30	329		261	273	297	342	373	402	413	395	384	379
31	328		262		299		375	403		397		379
Мин.	329	328	271	280	299	342	375	403	434	417	397	384
Ср.	326	302	251	271	285	320	356	390	411	410	393	378
Макс.	322	260	232	262	273	301	333	376	404	392	384	373

Год. макс:	232	*Ср. год:*	322	*Год. мин:*	434
Датум:	10.03.2017	T (°C)	ДА	*Датум:*	21.09.2017

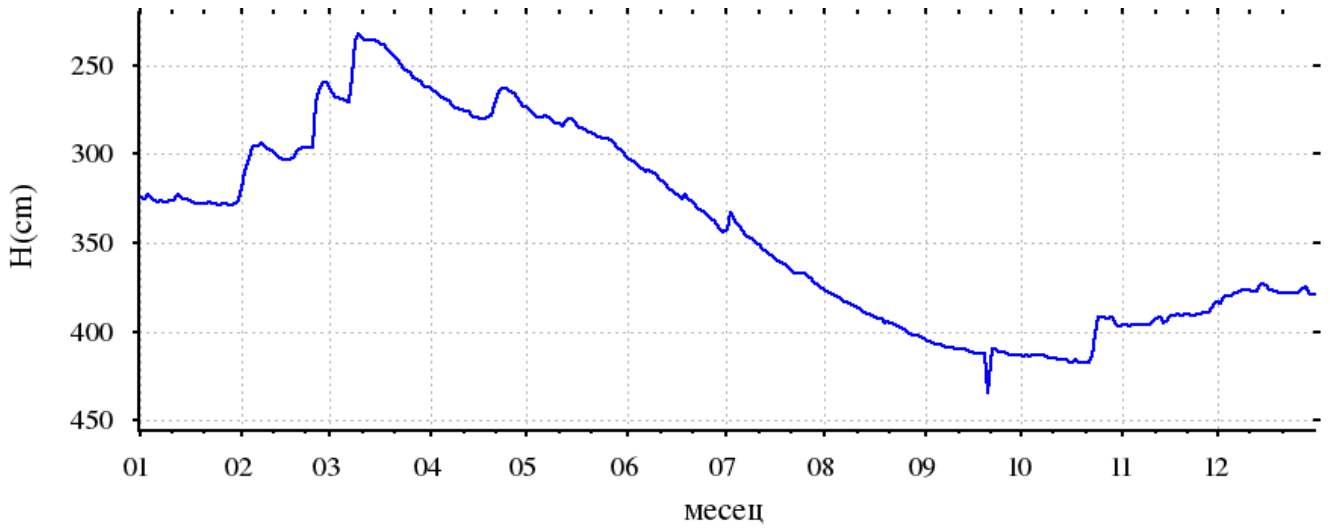

Шифра станице: 829А
Назив пијезометра: Звиздар

Водно тело: 119
KOL_GW_I_1

Кота 0 (мнм): 102.89
Кота терена (мнм): 102.56

Дан	I	II	III	IV	V	VI	VII	VIII	IX	X	XI	XII
1	236	236	154	182	202	247	313	382	447	410	351	331
2	233	235	150	182	208	236	332	420	444	419	348	328
3	232	229	152	173	226	234	310	396	444	428	365	327
4	234	218	160	188	206	258	292	426	412	457	367	323
5	232	208	160	183	228	243	332	448	449	436	361	319
6	233	199	152	189	213	249	322	417	455	430	357	315
7	236	194	152	188	199	266	359	392	448	416	354	309
8	238	192	151	185	192	251	343	364	439	409	362	307
9	238	191	131	184	210	241	349	360	446	415	355	304
10	237	190	161	200	210	260	363	367	451	416	353	303
11	237	190	128	203	200	264	381	392	446	434	357	303
12	237	191	124	207	207	275	356	384	446	438	372	302
13	237	192	124	214	203	271	355	376	431	438	358	304
14	234	193	119	228	203	290	389	365	421	434	353	304
15	232	197	121	209	206	281	389	373	452	427	353	301
16	232	196	126	229	207	279	348	421	454	433	351	298
17	232	203	126	207	220	287	340	411	428	440	350	302
18	233	195	127	208	212	283	362	406	421	429	342	304
19	234	193	130	210	237	265	386	423	419	430	340	307
20	235	187	131	193	221	271	376	397	421	431	338	310
21	236	183	138	191	213	269	370	387	400	432	350	311
22	237	179	145	185	204	293	386	390	392	428	345	313
23	235	177	140	184	224	291	382	401	390	420	350	313
24	234	178	165	173	209	302	377	407	409	407	347	314
25	234	176	164	186	204	303	362	425	406	371	348	314
26	235	160	158	194	209	299	345	432	397	351	345	315
27	237	150	153	195	222	323	352	431	396	372	342	314
28	236	147	160	193	212	305	351	430	398	359	340	312
29	236		167	186	215	312	365	417	408	349	337	311
30	236		173	185	246	312	375	440	417	344	335	315
31	237		175		246		371	440		352		320
Мин.	238	236	175	229	246	323	389	448	455	457	372	331
Ср.	235	192	146	194	213	275	356	404	426	411	351	311
Макс.	232	147	119	173	192	234	292	360	390	344	335	298

Год. макс: 119
Датум: 14.03.2017

Ср. год: 294
T (°C) ДА

Год. мин: 457
Датум: 04.10.2017

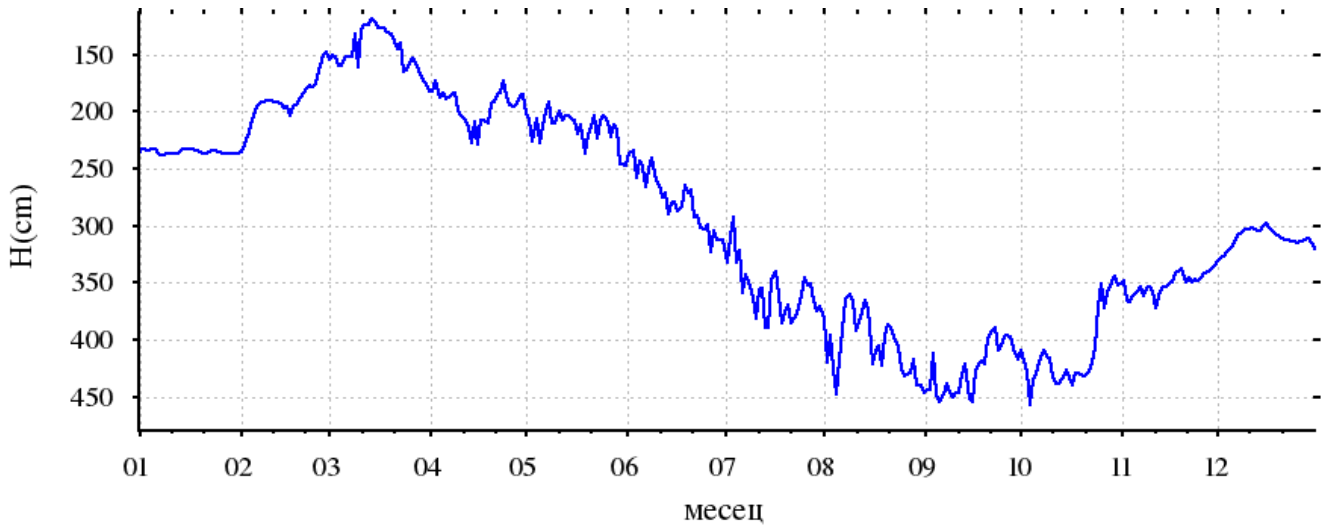

Шифра станице:	**831A**	*Водно тело:* **119**		*Кота 0 (мнм):*	**99.64**
Назив пијезометра:	**Гуњевац-пескара**	**KOL_GW_I_1**		*Кота терена (мнм):*	**98.75**

Дан	*I*	*II*	*III*	*IV*	*V*	*VI*	*VII*	*VIII*	*IX*	*X*	*XI*	*XII*
1	274	281	243	239	245	256	276	292	310	319	319	316
2	274	280	245	239	246	256	277	294	310	320		315
3	274	276	246	239	247	257	274	295	310	320		315
4	275	269	246	240	247	258	275	295	311	321		314
5	274	264	246	241	248	258	276	295	312	321		314
6	275	263	247	241	248	259	276	296	312	320		316
7	276	264	247	243	247	260	277	297	312	320		313
8	276	263	248	244	247	261	278	296	312	320		313
9	276	264	237	245	247	260	279	297	312	321	321	314
10	277	264	230	246	248	261	280	297	313	322	321	312
11	277	265	230	245	248	262	281	298	314	322	320	314
12	277	266	230	247	249	263	282	299	313	323	320	313
13	277	267	230	246	249	263	282	299	314	323	319	314
14	275	268	228	248	245	264	283	300	315	323	318	313
15	276	268	228	248	246	266	284	300	315	324	319	312
16	276	269	228	248	247	266	285	301	315	324	319	311
17	276	268	228	248	247	267	285	302	316	324	319	313
18	277	269	228	248	248	267	286	303	316	324	319	315
19	278	269	229	248	248	269	288	304	316	324	319	315
20	278	266	229	247	249	268	288	304	317	324	318	316
21	278	263	230	247	250	268	288	304	316	325	317	317
22	279	262	231	242	250	269	289	304	316	325	320	317
23	279	262	232	240	250	270	289	304	316	324	319	317
24	278	259	234	240	251	271	289	305	317	323	320	317
25	280	259	235	239	251	271	289	306	317	318	320	318
26	280	246	234	240	251	272	289	306	318	314	320	318
27	280	244	236	241	252	273	290	307	318	315	319	317
28	280	243	236	241	253	274	290	307	319	316	320	316
29	280		237	243	254	274	291	308	319	316	319	317
30	280		238	245	254	275	291	309	319	317	319	319
31	280		239		255		291	309		318		319
Мин.	280	281	248	248	255	275	291	309	319	325		319
Ср.	277	264	236	244	249	265	284	301	315	321		315
Макс.	274	243	228	239	245	256	274	292	310	314		311

Год. макс:	*Ср. год:*	*Год. мин:*
Датум:	T (°C) ДА	*Датум:*

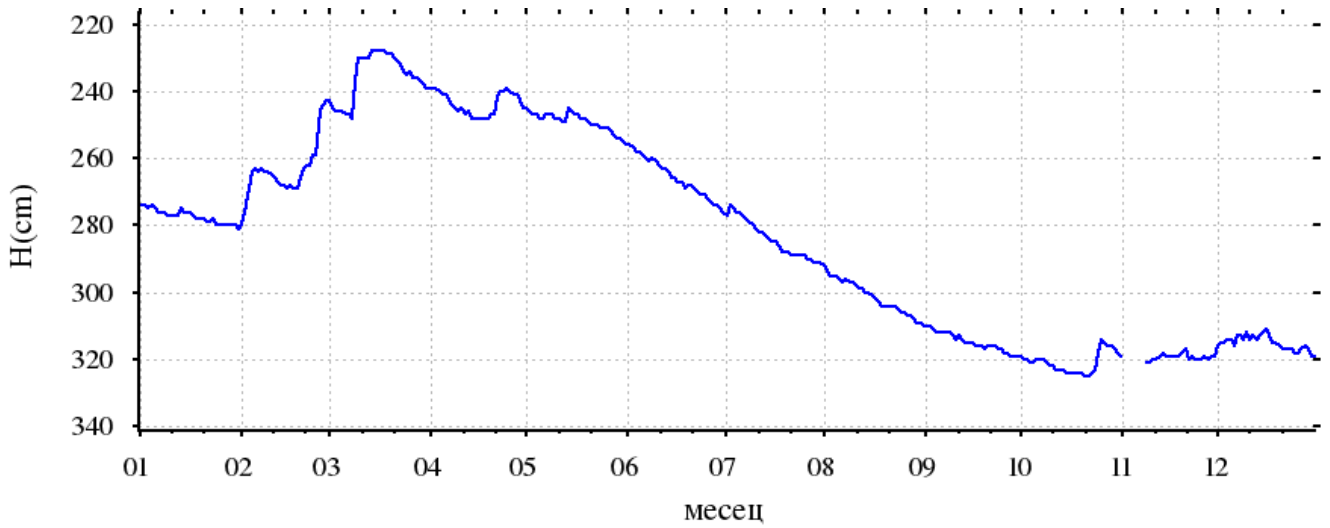

Шифра станице: 238А
Назив пијезометра: Обреновац-водомер

Водно тело: 119 KOL_GW_I_1
Кота 0 (мнм): 75.12
Кота терена (мнм): 74.09

Дан	I	II	III	IV	V	VI	VII	VIII	IX	X	XI	XII
1	383	399	300	291	320	324	394	422	431	396	418	376
5	387	392	289	302	309	338	397	414	436	398	415	360
10	395	356	287	333	300	347	402	420	437	409	411	347
15	399	289	283	347	302	361	404	424	432	414	408	340
20	394	298	286	352	299	366	413	425	430	421	389	314
25	395	302	290	340	303	378	412	428	427	421	379	291
Мин.	399	399	300	352	320	378	413	428	437	421	418	376
Ср.	392	339	289	328	306	352	404	422	432	410	403	338
Макс.	383	289	283	291	299	324	394	414	427	396	379	291

Год. макс: 283 *Ср. год:* 370 *Год. мин:* 437
Датум: 15.03.2017 Т (°С) НЕ *Датум:* 10.09.2017

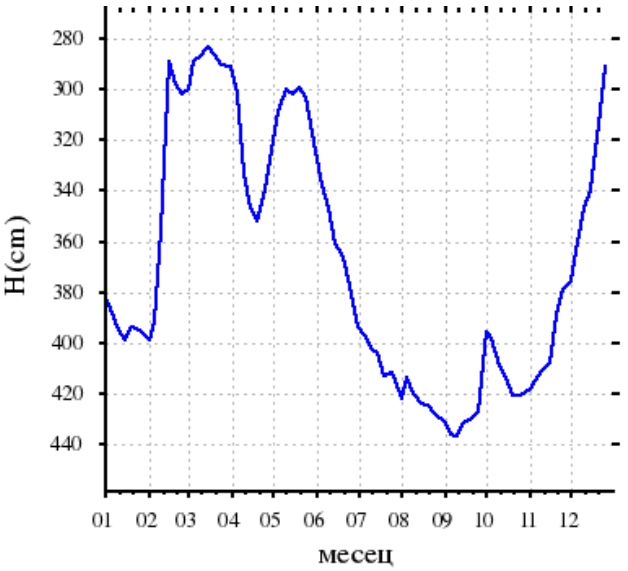

Шифра станице: 240А
Назив пијезометра: Барич-стара ж.станица

Водно тело: 119 KOL_GW_I_1
Кота 0 (мнм): 76.95
Кота терена (мнм): 76.33

Дан	I	II	III	IV	V	VI	VII	VIII	IX	X	XI	XII
1	502	513	458	452	439	434	483	524	529	538	542	470
10		469	447	456	425		501	526	541	544	545	429
20	499	475	449	443	428	474	522	512	549	547	521	448
Мин.		513	458	456	439		522	526	549	547	545	470
Ср.		486	451	450	431		502	521	540	543	536	449
Макс.		469	447	443	425		483	512	529	538	521	429

Год. макс: *Ср. год:* *Год. мин:*
Датум: Т (°С) ДА *Датум:*

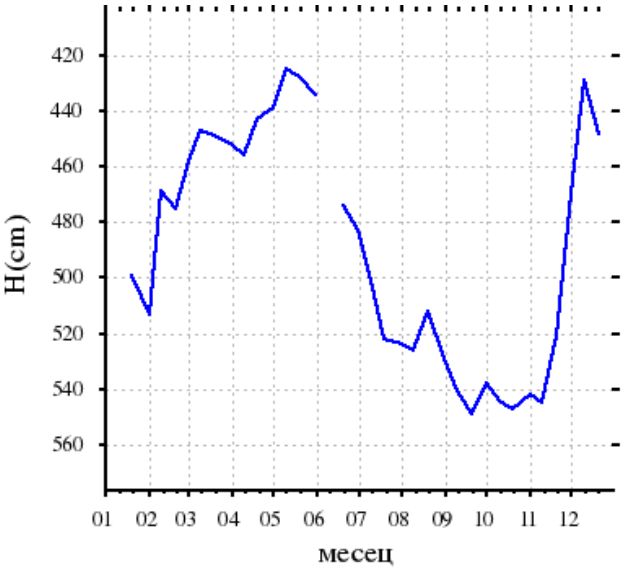

Шифра станице: 241А
Назив пијезометра: Мислођин

Водно тело: 119 KOL_GW_I_1
Кота 0 (мнм): 76.88
Кота терена (мнм): 76.02

Дан	I	II	III	IV	V	VI	VII	VIII	IX	X	XI	XII
1	506	506	445	438	430	436	475	502	534	560	557	533
10		449	433	440	433		492	505	543	565	563	519
20	497	457	436	433	431	457	500	528	552	566	531	568
Мин.		506	445	440	433		500	528	552	566	563	568
Ср.		471	438	437	431		489	512	543	564	550	540
Макс.		449	433	433	430		475	502	534	560	531	519

Год. макс: *Ср. год:* *Год. мин:*
Датум: Т (°С) ДА *Датум:*

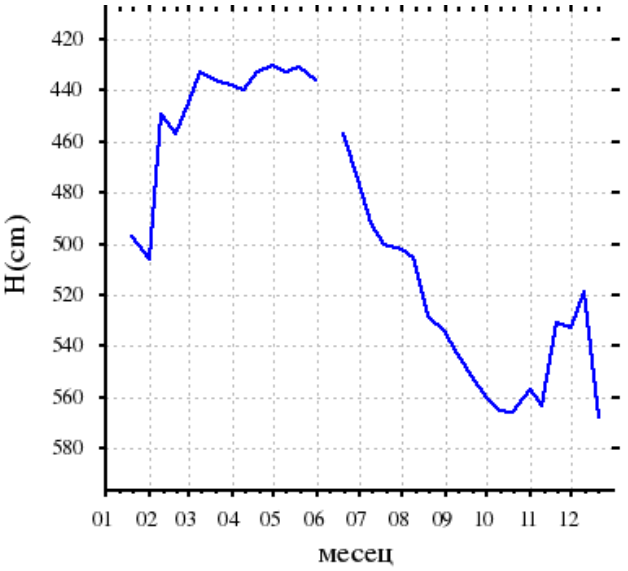

Шифра станице: 247А
Назив пијезометра: Бргуле

Водно тело: 119
KOL_GW_I_1

Кота 0 (мнм): 83.74
Кота терена (мнм): 82.99

Дан	I	II	III	IV	V	VI	VII	VIII	IX	X	XI	XII
1	418	417	386	370	361	358		435	453	469	460	453
10		403	362	376	354		413	443	458	471	462	452
20	421	405	366	380	351		428	448	464	474	460	455
Мин.		417	386	380	361			448	464	474	462	455
Ср.		408	371	375	355			442	458	471	461	453
Макс.		403	362	370	351			435	453	469	460	452

Год. макс: Ср. год: Год. мин:
Датум: Т (°С) ДА Датум:

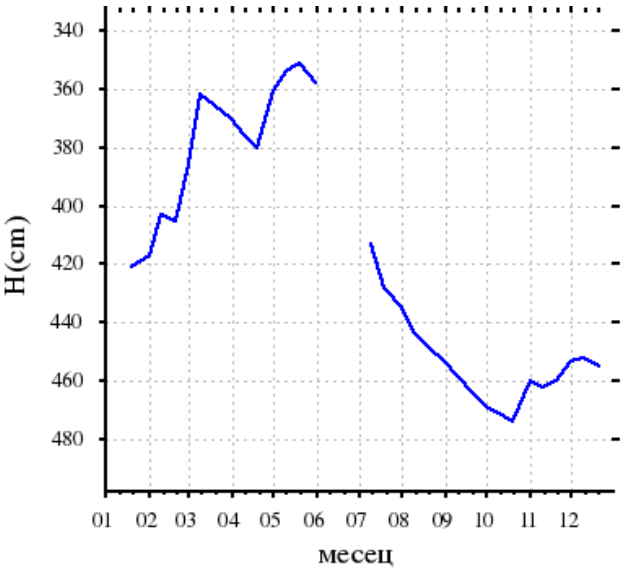

Шифра станице: 251А
Назив пијезометра: Ћеманов мост

Водно тело: 119
KOL_GW_I_1

Кота 0 (мнм): 88.58
Кота терена (мнм): 88.05

Дан	I	II	III	IV	V	VI	VII	VIII	IX	X	XI	XII
1	422	423	358	369	384	406	441	475	497	510	494	481
10		395	336	388	390		450	482	504	515	495	472
20	426	396	349	377	395	425	463	491	506	513	491	474
Мин.		423	358	388	395		463	491	506	515	495	481
Ср.		405	348	378	390		451	483	502	513	493	476
Макс.		395	336	369	384		441	475	497	510	491	472

Год. макс: Ср. год: Год. мин:
Датум: Т (°С) ДА Датум:

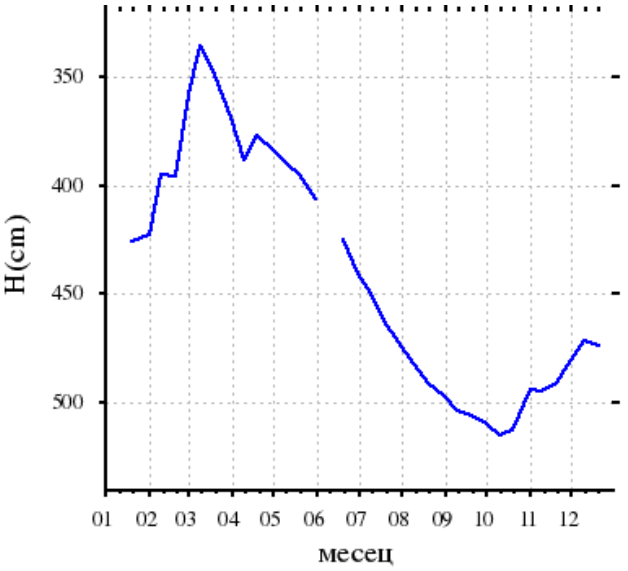

Шифра станице: 834А
Назив пијезометра: Бели-Брод (ГХС)

Водно тело: 119
KOL_GW_I_1

Кота 0 (мнм): 106.37
Кота терена (мнм): 105.87

Дан	I	II	III	IV	V	VI	VII	VIII	IX	X	XI	XII
1	674	675	643	640	654	655		685	683	687	670	669
10		652	569	653	638		678	682	688	689	677	666
20	673	675	633	650	658	661	682	686	690	690	678	665
Мин.		675	643	653	658			686	690	690	678	669
Ср.		667	615	648	650			684	687	689	675	667
Макс.		652	569	640	638			682	683	687	670	665

Год. макс: Ср. год: Год. мин:
Датум: Т (°С) ДА Датум:

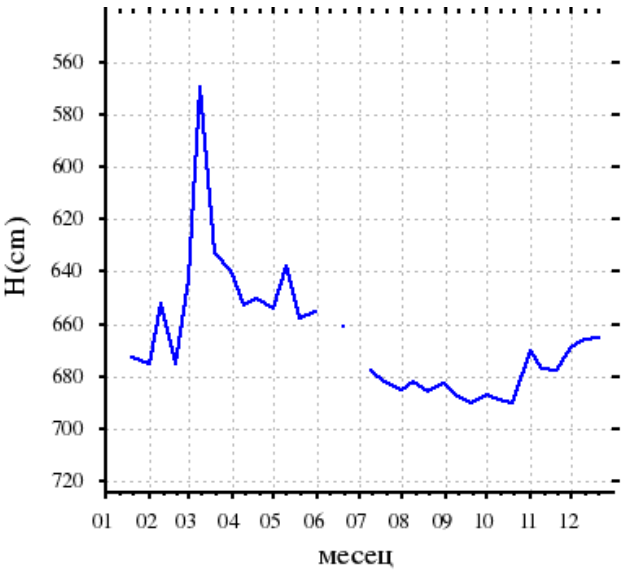

Назив водног тела : Ваљево
Шифра водног тела : KOL GW S 1
Број водног тела : 121
Површина водног тела : 542,81 km^2
Број хидр. станица подземних вода : 6

Легенда:

Пијезометар

0 5 10 15 20 km

Шифра станице: 841A
Назив пијезометра: Ваљево-ГМС

Водно тело: 121
KOL_GW_S_1

Кота 0 (мнм): 167.97
Кота терена (мнм): 166.85

Дан	I	II	III	IV	V	VI	VII	VIII	IX	X	XI	XII
1	484	485	454	450	465	455	474	478	479	477	458	464
2	484	484	455	453	465	456	474	478	479	477	459	461
3	484	481	456	454	466	457	473	478	479	477	460	459
4	484	478	456	456	466	459	474	479	479	485	461	457
5	484	478	457	458	467	460	475	479	479	476	461	454
6	484	477	457	460	467	462	475	478	479	476	462	453
7	484	477	458	461	467	463	475	478	479	475	463	451
8	484	477	434	463	466	462	475	478	479	474	464	450
9	484	477	415	464	467	463	475	478	479	475	465	449
10	485	477	411	465	467	464	476	479	479	475	465	448
11	485	477	411	466	467	465	476	479	479	475	466	448
12	485	477	412	467	468	466	476	479	479	476	466	448
13	484	478	410	468	464	466	477	478	478	476	466	448
14	484	478	409	468	461	467	477	478	478	476	467	446
15	484	478	410	469	460	468	477	478	479	476	466	445
16	484	478	410	469	460	469	477	478	479	476	465	446
17	484	478	412	468	460	469	477	479	479	476	465	447
18	484		413	468	460	470	477	479	479	476	465	448
19	485		417	467	461	470	477	479	479	477	465	450
20	485		420	466	462	471	478	479	477	477	465	451
21	485		422	464	463	471	478	477	476	477	465	451
22	485		426	463	463	472	478	477	475	477	466	452
23	485	472	429	462	459	472	478	478	475	476	466	453
24	485	471	432	462	455	472	478	478	476	469	467	454
25	485	461	434	462	451	472	477	478	476	459	467	455
26	485	457	437	462	449	473	477	478	476	458	467	455
27	485	455	440	463	450	473	477	478	476	457	466	455
28	485	454	442	463	450	473	476	479	476	457	466	456
29	485		444	464	451	474	477	479	476	457	466	459
30	485		447	464	452	474	477	479	477	457	465	460
31	485		449		454		477	479		458		461
Мин.	485		458	469	468	474	478	479	479	485	467	464
Ср.	485		432	463	461	467	476	478	478	472	465	453
Макс.	484		409	450	449	455	473	477	475	457	458	445

Год. макс:
Датум:

Ср. год:
T (°C) ДА

Год. мин:
Датум:

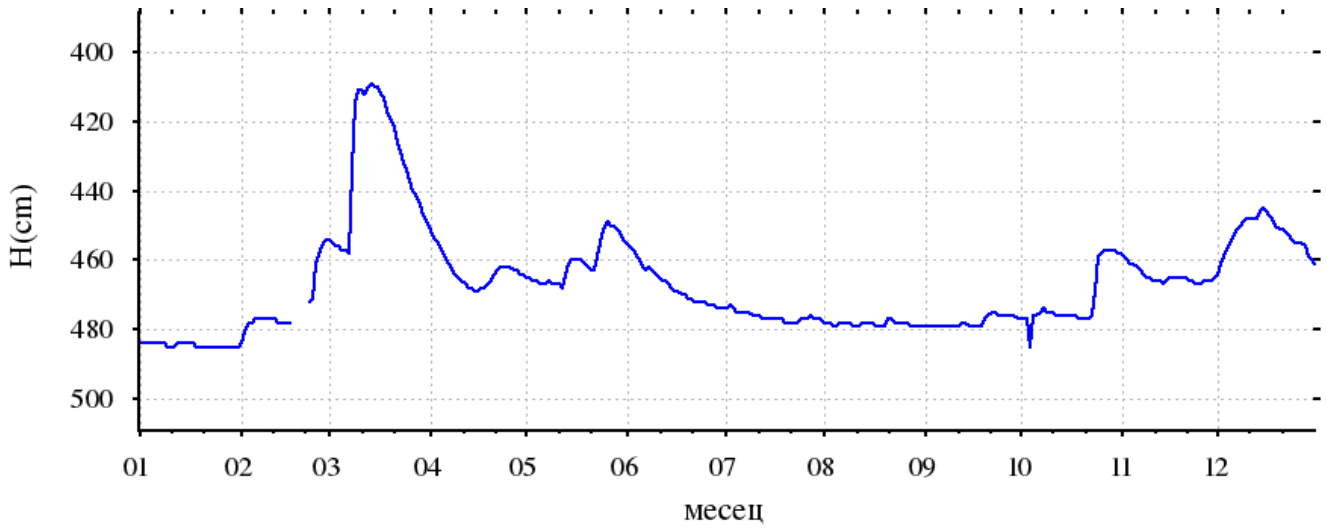

Шифра станице:	**830A**	*Водно тело:* **121**		*Кота 0 (мнм):*	**116.05**
Назив пијезометра:	**Боговађа**	**KOL_GW_S_1**		*Кота терена (мнм):*	**115.61**

Дан	*I*	*II*	*III*	*IV*	*V*	*VI*	*VII*	*VIII*	*IX*	*X*	*XI*	*XII*
1	423	440					426	460	478	482	448	445
2	423	439					429	459	479	483	449	444
3	423	421					419	461	479	483	449	440
4	424	409					427	462	479	484	450	432
5	423	395					430	463	480	483	452	434
6	425	386					430	464	480	482	453	432
7	429	380					433	465	480	477	455	430
8	430	382					435	466	481	477	456	429
9	430	384					436	467	480	478	458	426
10	432	387					436	468	481	479	462	418
11	433	389					438	468	481	480	462	421
12	433	392					440	469	480	481	463	422
13	434	396					441	470	482	481	461	422
14	428	399					443	470	482	482	463	410
15	428	402					443	471	481	483	466	412
16	431	404					445	472	482	482	458	409
17	431	404					446	472	482	482	462	416
18	433	405					448	473	482	481	462	419
19	435	403					449	473	482	480	463	422
20	435	399				410	450	474	482	480	462	425
21	436	401				412	451	472	480	480	464	427
22	437	399				414	453	473	479	480	464	428
23	437	399				416	452	473	481	478	464	428
24	436					416	454	474	482	478	466	430
25	438					418	454	475	482	407	466	431
26	439					419	451	476	481	428	466	432
27	440					422	452	475	481	434	458	431
28	439					423	454	476	482	439	463	429
29	440					423	455	477	482	442	462	432
30	441					423	456	478	482	438	461	436
31	440						458	478		446		438
Мин.	441						458	478	482	484	466	445
Ср.	432						443	470	481	470	460	427
Макс.	423						419	459	478	407	448	409

Год. макс:	*Ср. год:*	*Год. мин:*
Датум:	Т (°C) ДА	*Датум:*

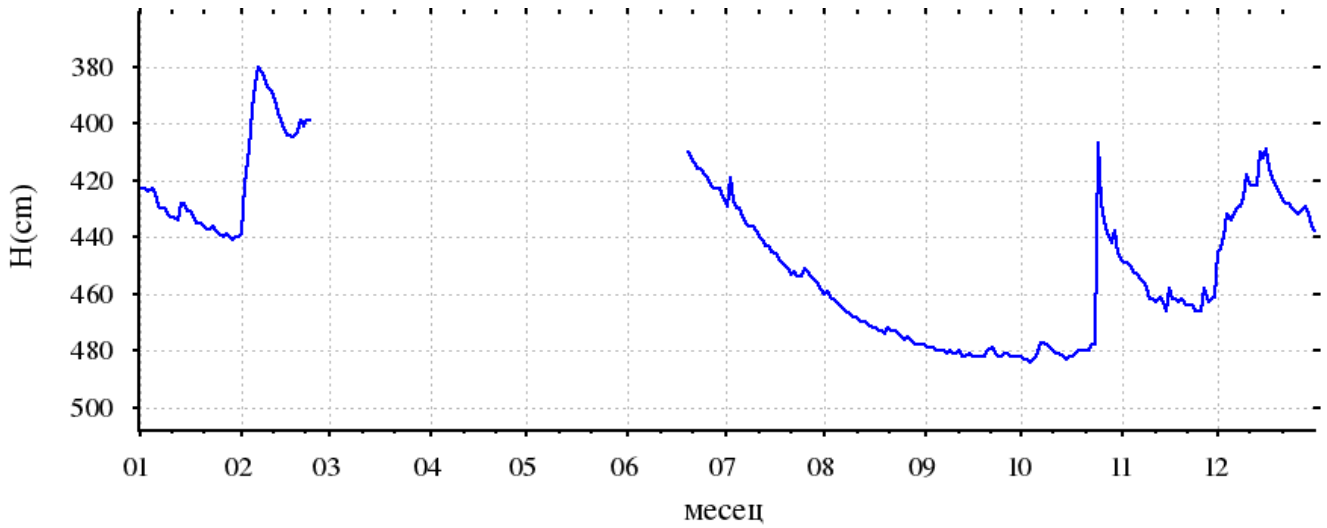

Шифра станице: 838А
Назив пијезометра: Боговађа
Водно тело: 121 KOL_GW_S_1
Кота 0 (мнм): 116.28
Кота терена (мнм): 115.26

Дан	I	II	III	IV	V	VI	VII	VIII	IX	X	XI	XII
1	472	472	404	406	403	416	468	496	559	518	519	508
10		437	391	416	416		478	497	539	520	523	491
20	478		402	390	423	456	487	557	532	522	520	505
Мин.			404	416	423		487	557	559	522	523	508
Ср.			399	404	414		445	473	484	472	463	434
Макс.			391	390	403		419	459	478	407	448	409

Год. макс: Ср. год: Год. мин:
Датум: Т (°C) ДА Датум:

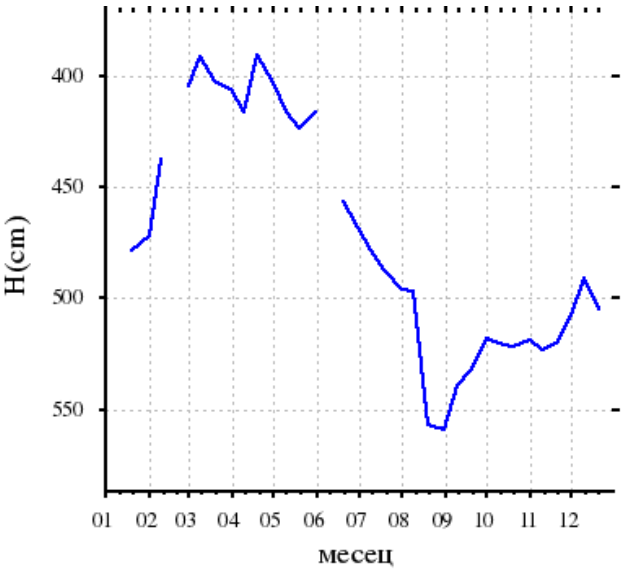

Шифра станице: 839А
Назив пијезометра: Дивци-Суво поље
Водно тело: 121 KOL_GW_S_1
Кота 0 (мнм): 139.38
Кота терена (мнм): 138.24

Дан	I	II	III	IV	V	VI	VII	VIII	IX	X	XI	XII
1	351	347	334	342	340	355	331	353	358	369	360	365
10		341	329	354	336		340	352	362	367	371	342
20	350	336	349	351	330		348	355	366	364	373	353
Мин.		347	349	354	340		348	355	366	369	373	365
Ср.		341	337	349	335		340	353	362	367	368	353
Макс.		336	329	342	330		331	352	358	364	360	342

Год. макс: Ср. год: Год. мин:
Датум: Т (°C) ДА Датум:

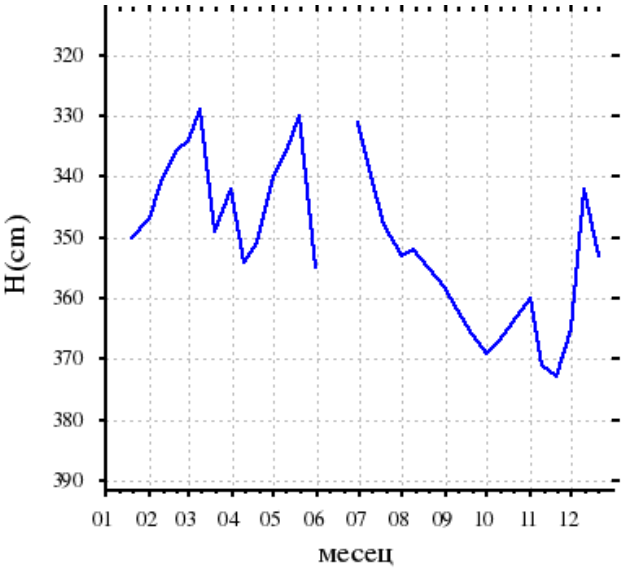

Шифра станице: 840А
Назив пијезометра: Дивци
Водно тело: 121 KOL_GW_S_1
Кота 0 (мнм): 139.65
Кота терена (мнм): 138.65

Дан	I	II	III	IV	V	VI	VII	VIII	IX	X	XI	XII
1	371	364	349	358	362	367	400	425	432	445	437	437
10		358	346	369	356		411	426	437	443	443	416
20	370	352	349	365	354		419	428	442	440	445	428
Мин.		364	349	369	362		419	428	442	445	445	437
Ср.		358	348	364	357		410	426	437	443	442	427
Макс.		352	346	358	354		400	425	432	440	437	416

Год. макс: Ср. год: Год. мин:
Датум: Т (°C) ДА Датум:

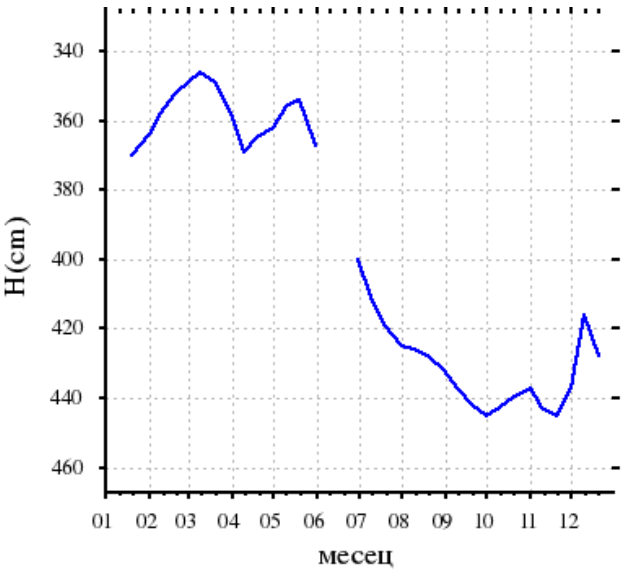

Шифра станице: **842А**
Назив пијезометра: **Ваљево-пољ.школа**

Водно тело: **121**
KOL_GW_S_1

Кота 0 (мнм): **167.41**
Кота терена (мнм): **166.32**

Дан	*I*	*II*	*III*	*IV*	*V*	*VI*	*VII*	*VIII*	*IX*	*X*	*XI*	*XII*
1	505	503	479	471	479	476	490	495	491	487	456	462
10	507	496	454	484	475	480	494	494	490	482	469	444
20	511	483	460	480	470	488	493	493	485	470	468	453
Мин.	511	503	479	484	479	488	494	495	491	487	469	462
Ср.	508	494	464	478	475	481	492	494	489	480	464	453
Макс.	505	483	454	471	470	476	490	493	485	470	456	444

Год. макс:	444	***Ср. год:***	481	***Год. мин:***	511
Датум:	10.12.2017	T (°C)	НЕ	***Датум:***	20.01.2017

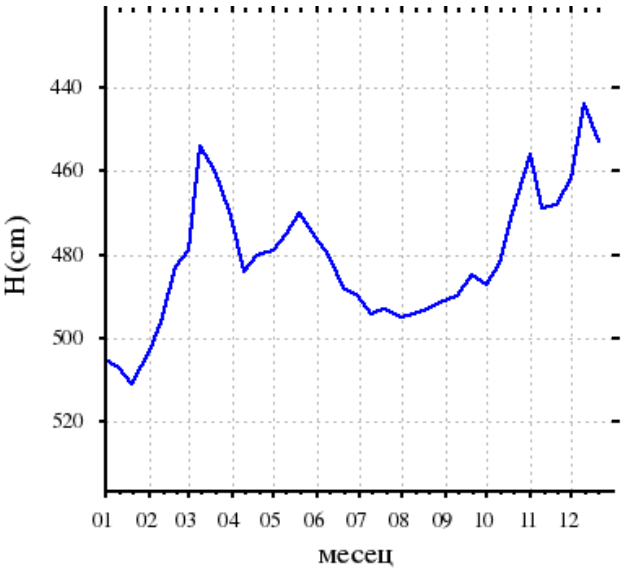

Назив водног тела : Лозничко Поље
Шифра водног тела : DR GW I 1
Број водног тела : 124
Површина водног тела : 243,88 km^2
Број хидр. станица подземних вода : 10

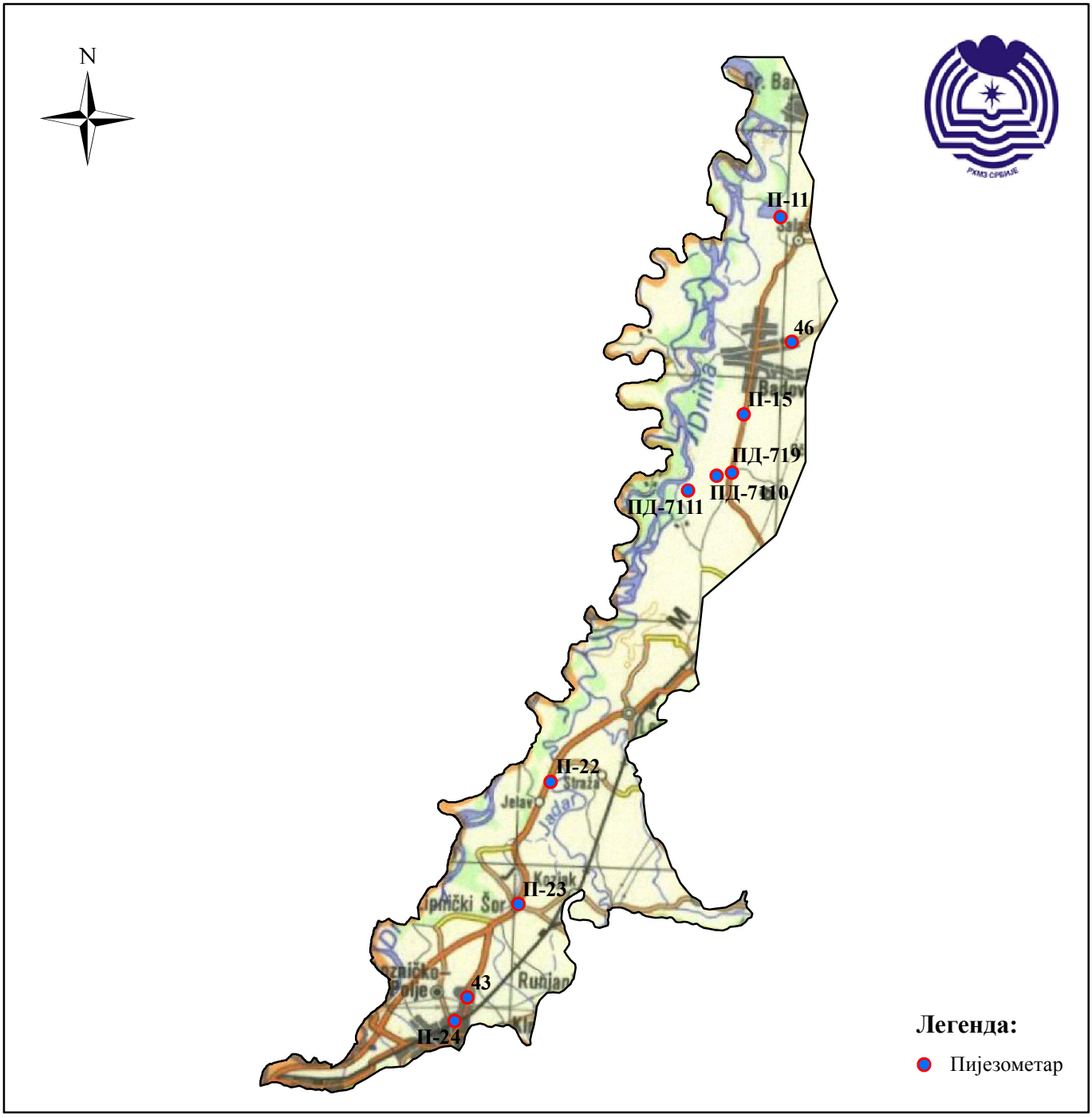

0 5 10 15 20 km

Шифра станице: П-15 **Водно тело:** 124 **Кота 0 (мнм):** 91.31
Назив пијезометра: Бадовинци DR_GW_I_1 **Кота терена (мнм):** 90.95

Дан	I	II	III	IV	V	VI	VII	VIII	IX	X	XI	XII
1	531		524	509	501	519	543	578	594	610	602	573
2	533		523	510	500	520	543	579	594	611	602	571
3	536		522	512	500	520	545	579	594	611	601	568
4	538		520	513	500	521	546	580	595	612	602	564
5	540		517	514	501	521	548	579	596	612	602	560
6	542		515	515	501	522	550	578	596	613	601	556
7	544		513	515	500	523	552	576	597	613	601	553
8	546		512	515	501	524	554	576	598	614	601	549
9	547		510	516	502	525	555	577	599	614	602	547
10	547		508	517	504	526	556	578	600	615	603	546
11			505	519	505	527	557	578	600	615	604	544
12			503	520	505	528	556	578	601	615	604	544
13			501	521	506	530	556	576	602	616	605	542
14			499	522	507	531	557	576	602	616	598	540
15			498	522	508	532	558	576	602	617	595	537
16			497	523	508	533	559	578	603	617	593	533
17			497	524	509	534	561	580	603	618	591	529
18			498	524	510	534	562	581	604	618	588	524
19			499	524	511	534	563	583	604	618	586	519
20			500	524	512	535	565	584	605	617	584	514
21			501	523	513	537	566	585	606	617	582	510
22			503	520	514	538	567	586	606	617	581	507
23			504	517	515	538	568	587	607	616	580	505
24			505	514	516	538	569	589	607	615	578	503
25			505	512	517	538	570	590	608	614	577	503
26			506	510	517	538	571	591	608	612	577	504
27			506	508	517	539	572	592	608	609	576	506
28			507	506	517	540	573	593	609	607	575	509
29			507	504	517	541	575	593	609	606	575	512
30			508	503	518	542	576	594	610	604	574	513
31			508		519		577	594		603		515
Мин.			524	524	519	542	577	594	610	618	605	573
Ср.			507	516	509	531	560	583	602	613	591	532
Макс.			497	503	500	519	543	576	594	603	574	503

Год. макс **Ср. год:** **Год. мин:**
Датум: Т (°C) ДА **Датум:**

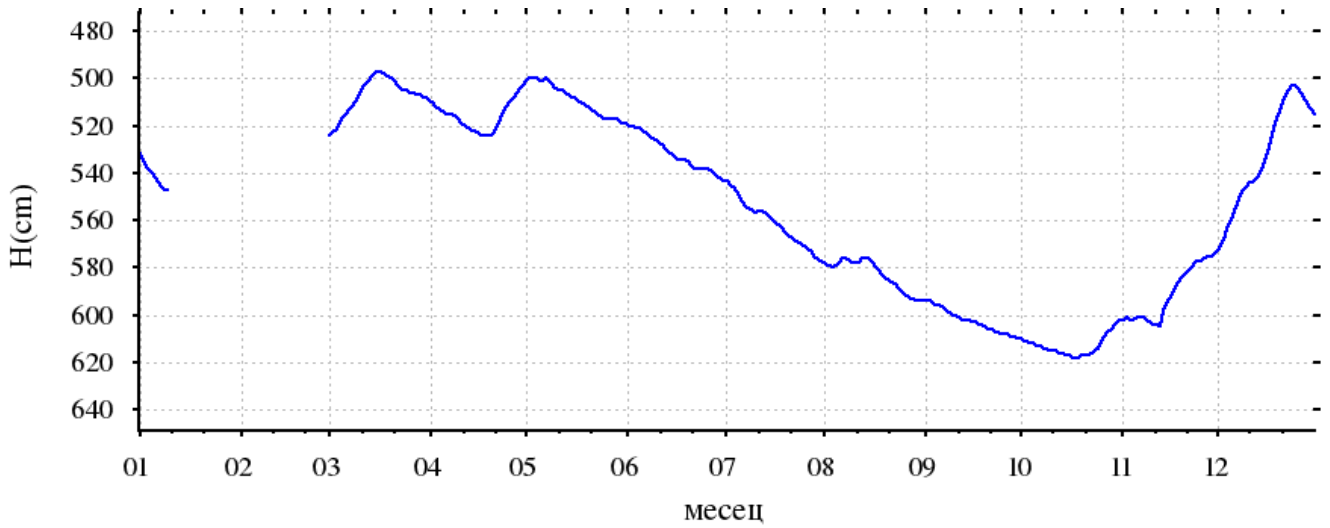

Шифра станице: П-24 **Водно тело:** 124 **Кота 0 (мнм):**
Назив пијезометра: Лозница - поље DR_GW_I_1 **Кота терена (мнм):**

Дан	I	II	III	IV	V	VI	VII	VIII	IX	X	XI	XII
1	499	510					457	484	513	528	526	537
2	500	509					453	486	513	528	527	536
3	500	505					451	487	510	529	528	535
4	500	501					454	488	513	530	529	535
5	501	500					457	489	515	530	530	534
6	501	499					459	490	516	530	531	533
7	502	496					460	491	517	530	532	533
8	502	494					461	492	518	531	533	533
9	503	493					461	494	518	531	534	532
10	503	493					463	495	517	532	535	532
11	504	492					465	496	518	533	535	532
12	504	492					466	494	520	534	536	532
13	504	492					468	492	521	534	536	532
14	504	492					469	495	522	534	537	531
15	504	492					469	497	523	535	537	530
16	505	492					469	498	524	535	535	529
17	505	492					470	499	524	536	535	527
18	506	491					472	501	525	536	535	525
19	506	490					473	501	526	537	536	524
20	506	490					475	501	525	538	536	524
21	506	489					477	502	525	538	537	524
22	507	489					477	503	525	538	537	524
23	507	489					477	503	525	537	538	523
24	508	488				448	478	504	525	537	539	523
25	508	480				449	478	505	524	525	539	523
26	509	478				452	478	506	524	522	539	523
27	509	477				453	479	507	526	522	539	524
28	509					454	481	508	527	522	538	524
29	509					456	482	509	528	523	539	525
30	509					456	481	510	527	523	539	525
31	510						483	512		525		525
Мин.	510						483	512	528	538	539	537
Ср.	505						469	498	521	531	535	528
Макс.	499						451	484	510	522	526	523

Год. макс: **Ср. год:** **Год. мин:**
Датум: T (°C) HE **Датум:**

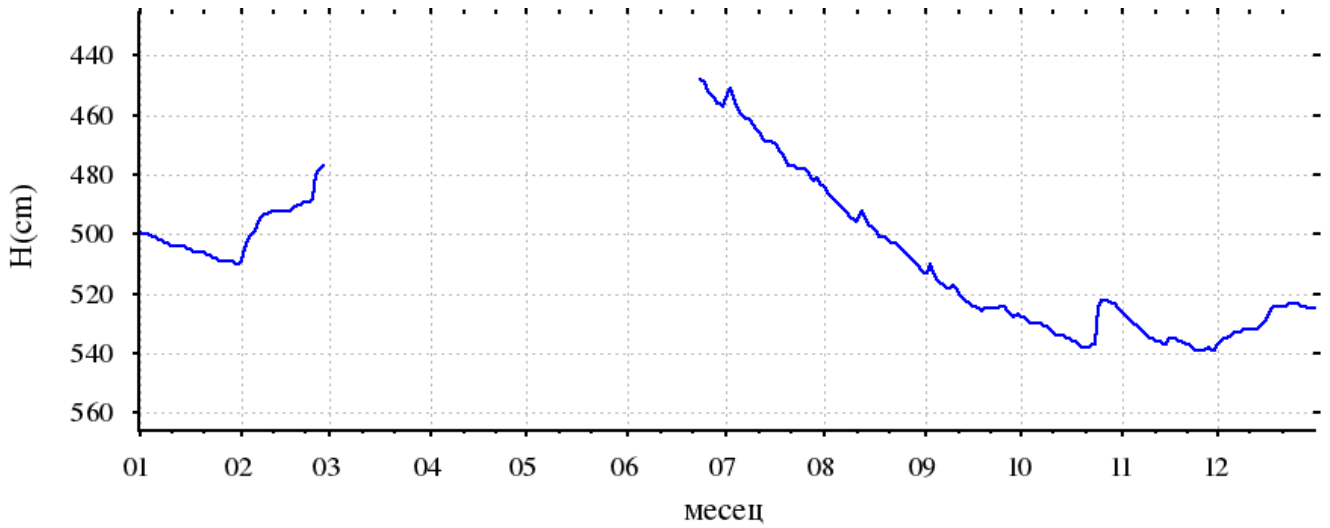

Шифра станице: Пд-7111 **Водно тело:** 124 **Кота 0 (мнм):** 98.69
Назив пијезометра: Пуревине DR_GW_I_1 **Кота терена (мнм):**

Дан	I	II	III	IV	V	VI	VII	VIII	IX	X	XI	XII
1	551	529	462	476	449	498	515	574	582	592	557	501
2	545	544	462	493	450	494	545	573	579	592	568	475
3	554	547	449	493	467	495	552	568	580	592	568	463
4	557	525	446	488	479	497	554	554	582	593	571	454
5	559	515	442	481	453	504	557	542	585	593	565	462
6	560	497	449	474	469	515	561	543	587	586	556	465
7	549	486	452	475	468	505	555	542	587	592	572	465
8	540	463	447	493	474	519	555	562	588	593	569	468
9	554	459	423	500	481	504	556	568	589	591	577	468
10	517	458	423	505	482	511	536	565	589	592	583	473
11	504	460	428	511	469	527	521	549	590	594	578	484
12	500	460	422	505	472	526	525	536	590	592	566	471
13	501	464	433	510	477	534	547	532	575	594	577	451
14	507	477	441	489	475	519	551	557	582	594	577	445
15	513	476	443	505	471	514	549	569	585	595	548	425
16	526	474	446	508	484	520	557	574	588	595	520	393
17	517	488	465	505	480	522	556	577	588	594	513	396
18	536	476	454	501	480	504	563	580	590	587	518	383
19	521	468	460	497	490	518	565	580	590	588	535	405
20	540	491	458	492	488	540	567	581	589	587	530	403
21	549	498	470	466	486	535	570	582	590	583	531	408
22	547	491	477	454	496	521	552	583	591	584	526	409
23	549	484	478	449	489	516	548	583	587	577	521	414
24	536	487	469	463	502	506	562	577	589	583	521	419
25	528	490	467	462	483	504	571	584	589	563	534	458
26	521	465	472	443	481	534	572	584	588	532	534	491
27	517	488	475	447	484	540	574	584	590	560	532	472
28	528	472	476	447	478	535	576	586	591	568	538	475
29	532		476	447	484	522	578	583	592	556	533	463
30	538		473	442	510	521	573	569	590	548	512	471
31	535		477		489		562	572		571		460
Мин.	560	547	478	511	510	540	578	586	592	595	583	501
Ср.	533	487	455	481	479	517	556	568	587	583	548	448
Макс.	500	458	422	442	449	494	515	532	575	532	512	383

Год. макс: 383 **Ср. год:** 520 **Год. мин:** 595
Датум: 18.12.2017 T (°C) ДА **Датум:** 15.10.2017

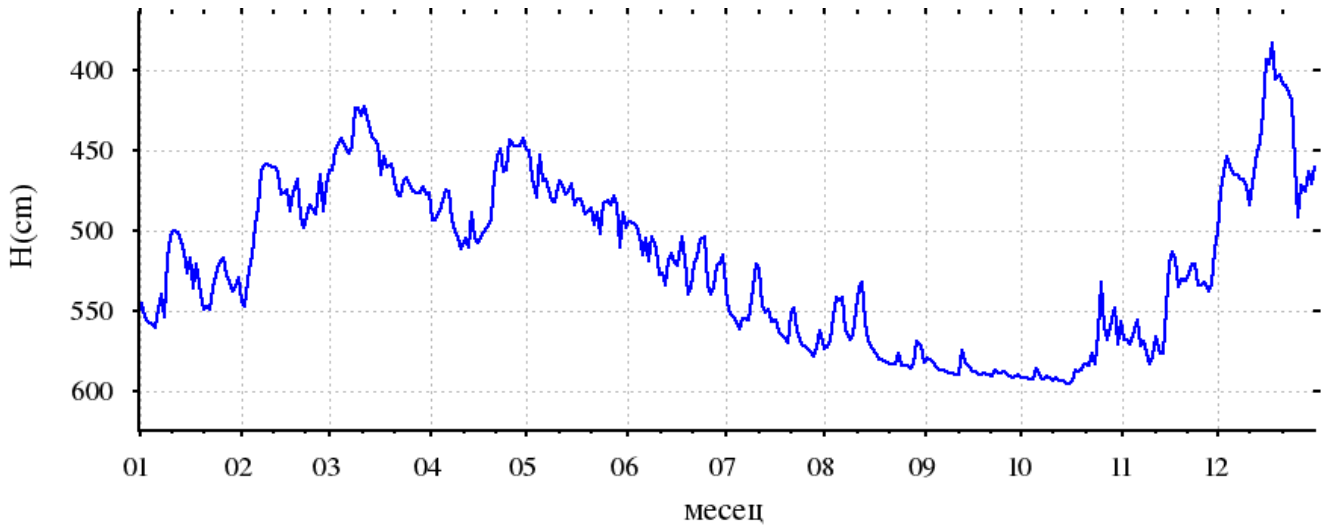

Шифра станице: 43
Назив пијезометра: Лозничко поље

Водно тело: 124
DR_GW_I_1

Кота 0 (мнм): 119.24
Кота терена (мнм): 118.94

Дан	I	II	III	IV	V	VI	VII	VIII	IX	X	XI	XII
1	267	279	213	206	190	201	235	271	300	316	312	313
10		243	185	216	187	211	244	283	306	319	318	305
20	274	241	190	187	191	226	257		311	324	317	292
Мин.		279	213	216	191	226	257		311	324	318	313
Ср.		254	196	203	189	213	245		306	320	316	303
Макс.		241	185	187	187	201	235		300	316	312	292

Год. макс:		Ср. год:		Год. мин:	
Датум:		T (°C)	HE	Датум:	

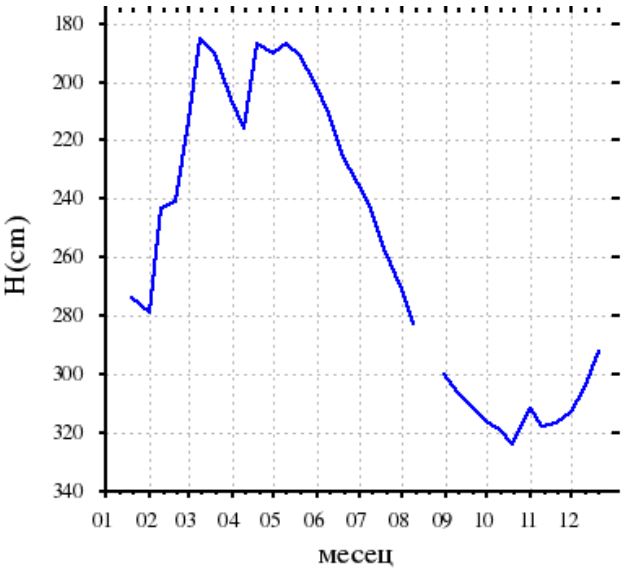

Шифра станице: 46
Назив пијезометра: Бадовинци

Водно тело: 124
DR_GW_I_1

Кота 0 (мнм): 88.54
Кота терена (мнм): 88.19

Дан	I	II	III	IV	V	VI	VII	VIII	IX	X	XI	XII
1	495	516	497	479	476	483	504	536	556	572	574	563
10		510	488	483	474	488	516	541	561	576	575	545
20	508	499	477	490	479	496	524		567	581	571	531
Мин.		516	497	490	479	496	524		567	581	575	563
Ср.		508	487	484	476	489	515		561	576	573	546
Макс.		499	477	479	474	483	504		556	572	571	531

Год. макс:		Ср. год:		Год. мин:	
Датум:		T (°C)	HE	Датум:	

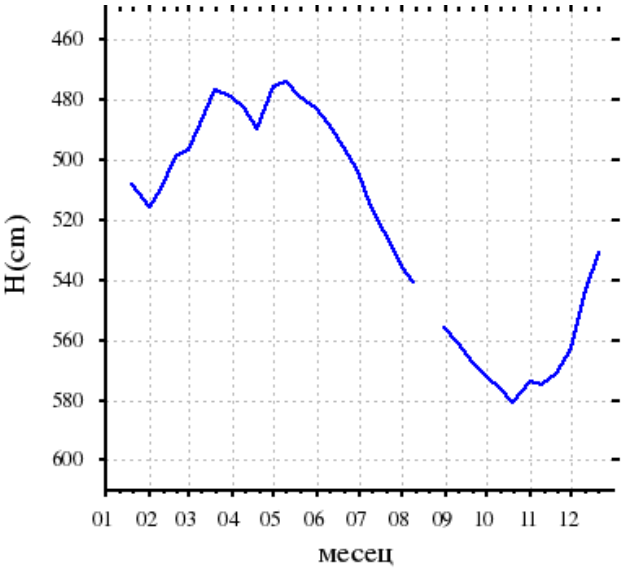

Шифра станице: П-22
Назив пијезометра: Стража

Водно тело: 124
DR_GW_I_1

Кота 0 (мнм):
Кота терена (мнм):

Дан	I	II	III	IV	V	VI	VII	VIII	IX	X	XI	XII
1	338	348	282	294	280	297	330	351	364	371	357	352
10	343	309	262	306	273	304	335	356	367	373	362	340
20	344	309	273	300	286	321	344	360	370	375	355	321
Мин.	344	348	282	306	286	321	344	360	370	375	362	352
Ср.	342	322	272	300	280	307	336	356	367	373	358	338
Макс.	338	309	262	294	273	297	330	351	364	371	355	321

Год. макс:	262	Ср. год:	329	Год. мин:	375
Датум:	10.03.2017	T (°C)	HE	Датум:	20.10.2017

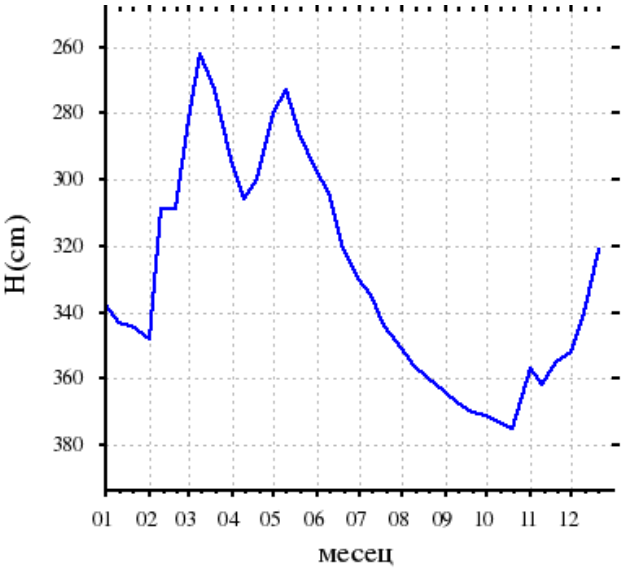

Шифра станице: П-23
Назив пијезометра: Липнички шор

Водно тело: 124
DR_GW_I_1

Кота 0 (мнм):
Кота терена (мнм):

Дан	I	II	III	IV	V	VI	VII	VIII	IX	X	XI	XII
1	376	384	324	312	303	317	352	381	406	422	420	415
10		353	308	323	300	327	360	392	414	424	421	407
20	381	347	296	314	307	339	370		417	428	420	396
Мин.		384	324	323	307	339	370		417	428	421	415
Ср.		361	309	316	303	328	361		412	425	420	406
Макс.		347	296	312	300	317	352		406	422	420	396

Год. макс: *Ср. год:* *Год. мин:*
Датум: Т (°C) НЕ *Датум:*

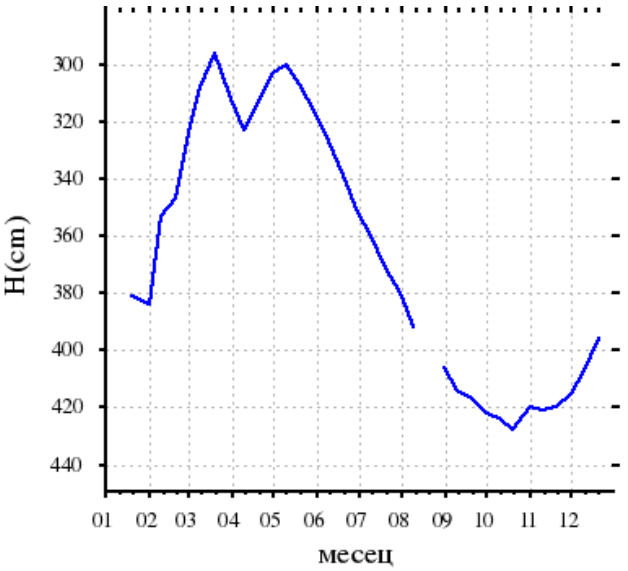

Шифра станице: Пд-7110
Назив пијезометра: Шишиновача

Водно тело: 124
DR_GW_I_1

Кота 0 (мнм): 96.12
Кота терена (мнм):

Дан	I	II	III	IV	V	VI	VII	VIII	IX	X	XI	XII
1	576	591	566	551	544	562	583	616	633	650	642	626
10		573	551	559	547	567	597	617	640	654	644	596
20	582	567	546	563	557	575	604		644	656	634	572
Мин.		591	566	563	557	575	604		644	656	644	626
Ср.		577	554	558	549	568	595		639	653	640	598
Макс.		567	546	551	544	562	583		633	650	634	572

Год. макс: *Ср. год:* *Год. мин:*
Датум: Т (°C) ДА *Датум:*

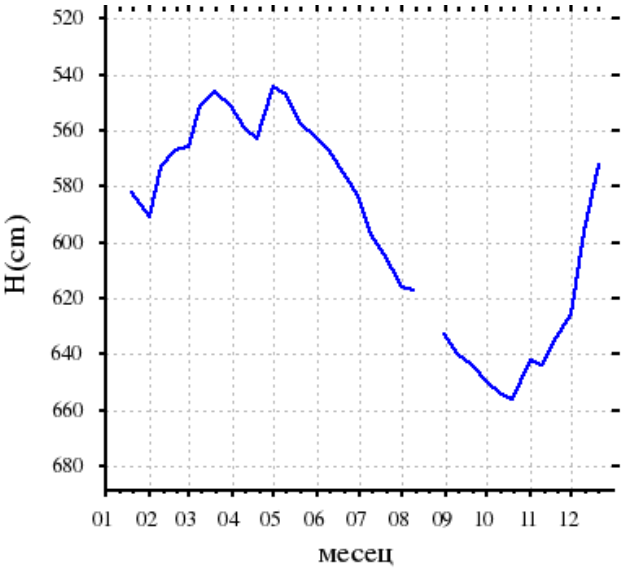

Шифра станице: Пд-719
Назив пијезометра: Горње поље

Водно тело: 124
DR_GW_I_1

Кота 0 (мнм): 94.87
Кота терена (мнм):

Дан	I	II	III	IV	V	VI	VII	VIII	IX	X	XI	XII
1	588	605	582	569	562	579		632	647	665	657	640
10		589	569	575	564	585	612	630	654	670	659	615
20	596	583	563		575	591	620		658	672	648	592
Мин.		605	582		575	591			658	672	659	640
Ср.		592	571		567	585			653	669	655	616
Макс.		583	563		562	579			647	665	648	592

Год. макс: *Ср. год:* *Год. мин:*
Датум: Т (°C) ДА *Датум:*

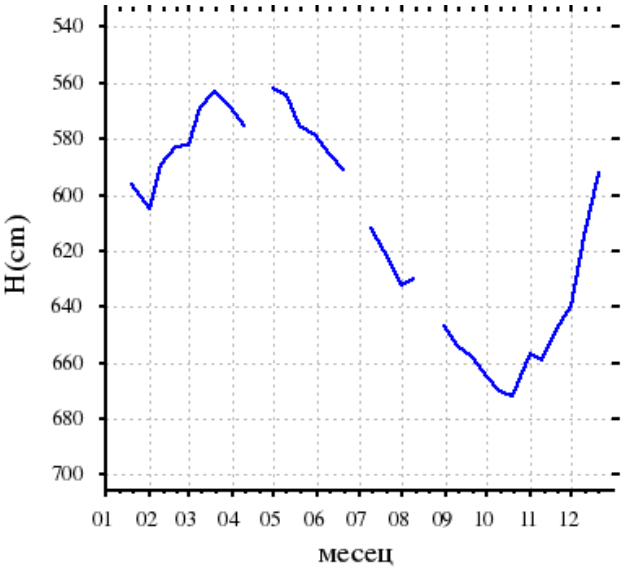

Назив водног тела : Западни Срем - плиоцен
Шифра водног тела : SA GW I 6
Број водног тела : 151
Површина водног тела : 1172,92 km^2
Број хидр. станица подземних вода : 11

Легенда:

4 Батерија пијезометара
(4 - број пијезометара)

Пијезометар

0 5 10 15 20 km

Шифра станице: 0231/д
Назив пијезометра: Лађарак (Л-1/д)
Водно тело: 151
SA_GW_I_6
Кота 0 (мнм): 81.70
Кота терена (мнм): 81.45

Дан	I	II	III	IV	V	VI	VII	VIII	IX	X	XI	XII
1	325	334	306	291	285	276	353	406	444	432	441	428
2	325	334	305	292	284	277	354	408	444		441	426
3	327	333	304	294	283	278	356	410	443		441	423
4	326	331	302	295	282	279	358	412	444	436	441	422
5	327	330	300	296	279	281	360	413	445	436	440	420
6	329	329	299	297	277	282	362	415	446	437	441	418
7	329	329	298	297	275	284	363	417	446	438	444	417
8	329	328	297	298	274	285	365	418	446	437	445	415
9	329	325	295	298	274	286	366	420	446	439	445	414
10	329	323	292	298	274	288	368	421	446		445	413
11	328	320	290	300	274	289	371	423	446		444	413
12	328	318	286	301	275	290	373	424	447		442	414
13	326	316	285	301	274	292	373	424	448	445	442	414
14	327	315	284	302	273	294	373	425	448	445	441	412
15	329	313	283	301	274	296	375	426	449	444	439	410
16	330	312	282	301	275	297	376	427	450	445	437	408
17	332	311	281	301	275	298	378	428	447	447	435	405
18	334	310	280	301	275	299	380	431	447	447	434	403
19	335	310	281	300	276	300	382	432	447	448	432	401
20	335	310	282	300	277	327	384	431	445	448	432	400
21	334	310	283	299	277	331	387	432	442	448	432	398
22	334	310	284	298	277	333	390	434	440	446	431	396
23	334	310	285	297	276	335	391	435	439	446	432	395
24	333	310	286	295	274	338	392	437	436	448	432	393
25	334	310	287	293	273	340	394	438	435	449	431	392
26	334	308	287	292	273	342	396	438	434	448	431	391
27	334	308	289	291	272	344	397	438	433	446	431	390
28	334	306	289	290	272	346	399	440	433	445	431	367
29	335		290	288	273	348	400	442	433	440	430	360
30	335		291	286	274	351	401	443	432	441	429	360
31	334		292		275		403	444		441		360
Мин.	335	334	306	302	285	351	403	444	450		445	428
Ср.	331	318	290	296	276	307	378	427	443		437	403
Макс.	325	306	280	286	272	276	353	406	432		429	360

Год. макс:
Датум:
Ср. год:
T (°C) ДА
Год. мин:
Датум:

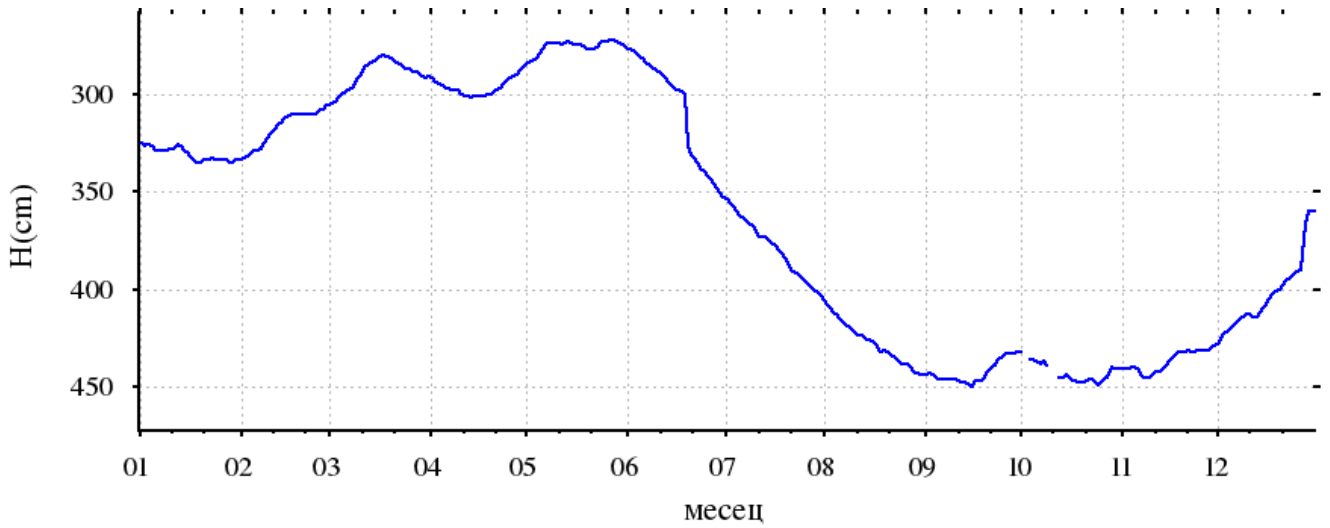

Шифра станице: 0231
Назив пијезометра: Лађарак-ГМС (Л-1)

Водно тело: 151
SA_GW_I_6

Кота 0 (мнм): 81.65
Кота терена (мнм): 81.47

Дан	I	II	III	IV	V	VI	VII	VIII	IX	X	XI	XII
1		189	180	161	154	143	184	260	342		329	330
5		192	178	163	157	138	191	271	353		333	318
10		190	185	160	142	142	205	280	341		338	321
15		188	168	162	140	156	210	290	361		330	316
20		195	162	160	137	162	231	301	364		322	307
25		181	161	155	134	172	250	304	360		324	297
Мин.		195	185	163	157	172	250	304	364		338	330
Ср.		189	172	160	144	152	212	284	354		329	315
Макс.		181	161	155	134	138	184	260	341		322	297

Год. макс: **Ср. год:** **Год. мин:**
Датум: Т (°C) ДА **Датум:**

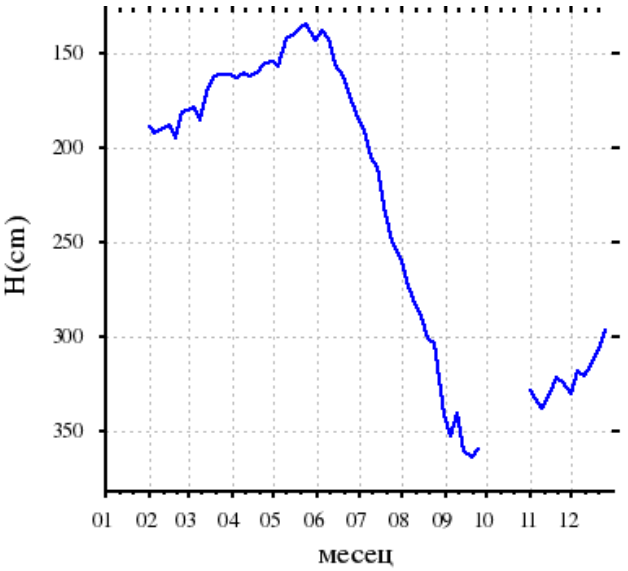

Шифра станице: 0231/1
Назив пијезометра: Лађарак (Л-1/1)

Водно тело: 151
SA_GW_I_6

Кота 0 (мнм): 81.68
Кота терена (мнм): 81.53

Дан	I	II	III	IV	V	VI	VII	VIII	IX	X	XI	XII
1		194	183	163	154	144	185	262	319	335	331	320
5		197	179	160	156	139	194	275	324	331	330	323
10		196	189	160	143	148	207	288	320	332	333	329
15		195	171	162	140	157	214	292	330	334	330	320
20		201	163	162	142	163	234	302	333	335	325	303
25		187	162	157	135	176	255	308	335	329	328	298
Мин.		201	189	163	156	176	255	308	335	335	333	329
Ср.		195	175	161	145	155	215	288	327	333	330	316
Макс.		187	162	157	135	139	185	262	319	329	325	298

Год. макс: **Ср. год:** **Год. мин:**
Датум: Т (°C) НЕ **Датум:**

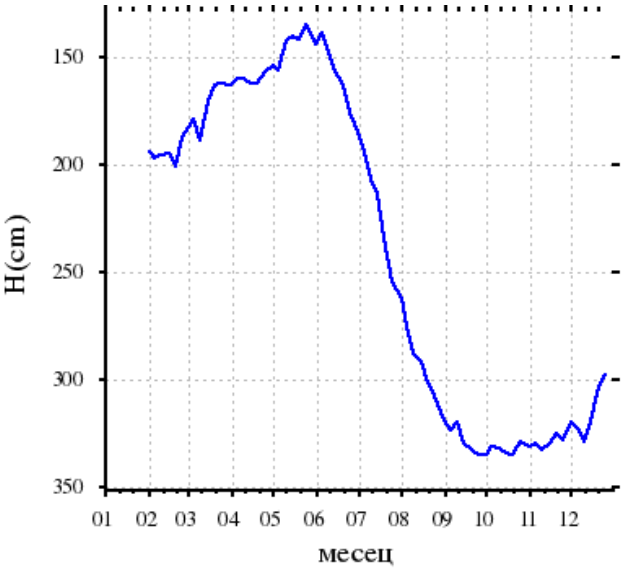

Шифра станице: 0231/2
Назив пијезометра: Лађарак (Л-1/2)

Водно тело: 151
SA_GW_I_6

Кота 0 (мнм): 81.75
Кота терена (мнм): 81.55

Дан	I	II	III	IV	V	VI	VII	VIII	IX	X	XI	XII
1		200	190	172	163	153	194	270	328	328	337	334
5		204	188	170	164	150	203	282	333	336	338	350
10		203	192	172	153	160	215	291	321	340	336	333
15		201	178	175	150	167	224	296	336	341	335	329
20		206	172	170	149	173	240	305	340	344	334	311
25		193	172	165	146	184	262	320	345	337	337	307
Мин.		206	192	175	164	184	262	320	345	344	338	350
Ср.		201	182	171	154	165	223	294	334	338	336	327
Макс.		193	172	165	146	150	194	270	321	328	334	307

Год. макс: **Ср. год:** **Год. мин:**
Датум: Т (°C) НЕ **Датум:**

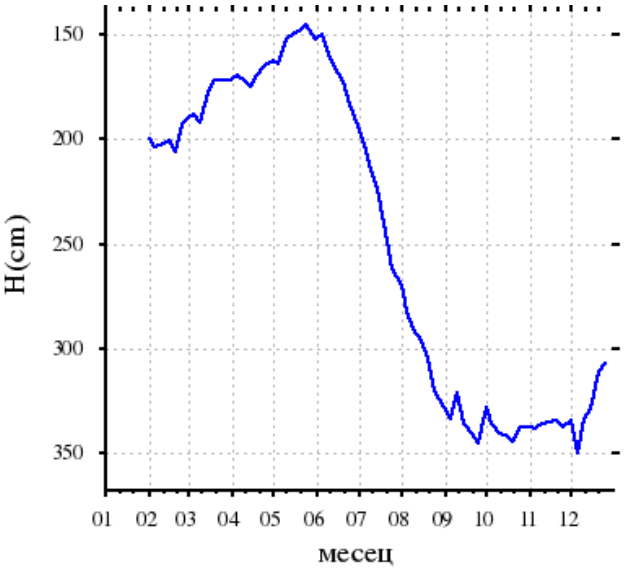

Шифра станице: 0231/Д
Назив пијезометра: Лађарак (Л-1/Д)
Водно тело: 151 SA_GW_I_6
Кота 0 (мнм): 81.56
Кота терена (мнм): 81.46

Дан	I	II	III	IV	V	VI	VII	VIII	IX	X	XI	XII
1		397	357	352	349	351	407	458	449		466	452
5		400	348	358	346	345	410	466	448		465	450
10		404	340	358	336	360	421	471	457		467	446
15		401	325	361	330	377	430	471	455		448	441
20		409	327	364	341	381	440	472	458		448	406
25		370	341	350	339	394	454	470	460		449	398
Мин.		409	357	364	349	394	454	472	460		467	452
Ср.		397	340	357	340	368	427	468	455		457	432
Макс.		370	325	350	330	345	407	458	448		448	398

Год. макс: Ср. год: Год. мин:
Датум: Т (°C) ДА Датум:

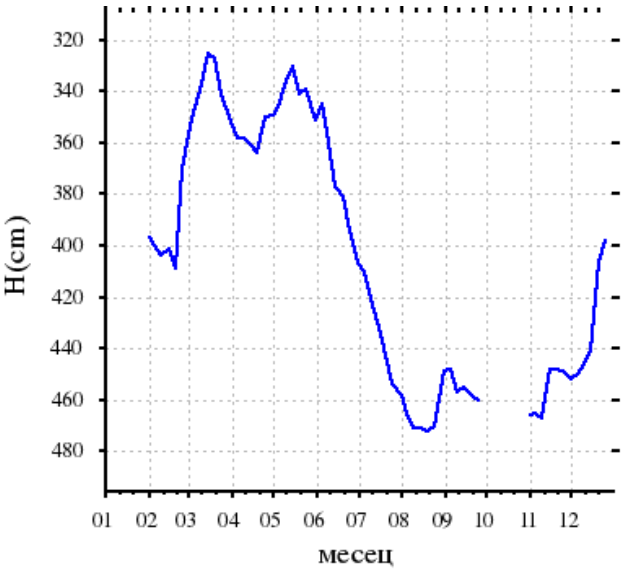

Шифра станице: 0241
Назив пијезометра: Шид-ант.радио Шид (Ш-1)
Водно тело: 151 SA_GW_I_6
Кота 0 (мнм): 101.22
Кота терена (мнм): 101.07

Дан	I	II	III	IV	V	VI	VII	VIII	IX	X	XI	XII
1	735	748	755	757	752	751	765	776	796	813	829	844
5	737	746	756	757	751	755	766	781	797	816	832	847
10	739	748	755	758	748	758	768	786	803	818	834	846
15	740	752	751	757	752	758	769	788	806	820	839	846
20	746	753	752	757	751	757	771	789	809	823	837	846
25	747	755	753	755	750	760	773	793	805	827	839	852
Мин.	747	755	756	758	752	760	773	793	809	827	839	852
Ср.	741	750	754	757	751	757	769	786	803	820	835	847
Макс.	735	746	751	755	748	751	765	776	796	813	829	844

Год. макс: 735 Ср. год: 781 Год. мин: 852
Датум: 01.01.2017 Т (°C) НЕ Датум: 25.12.2017

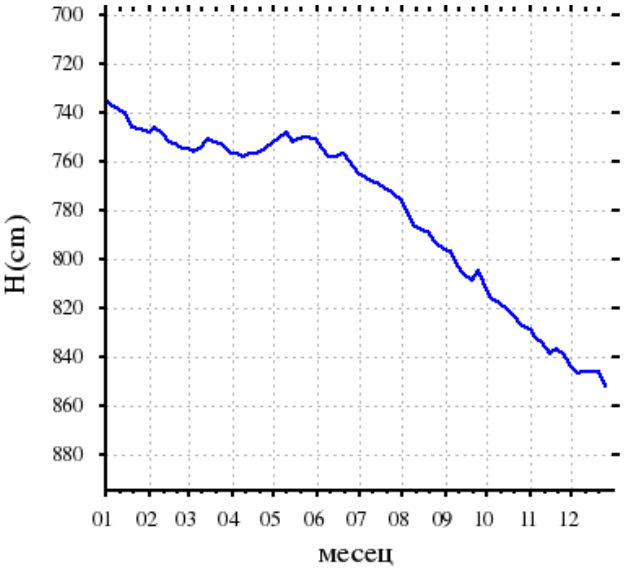

Шифра станице: 0241/Д
Назив пијезометра: Шид (Ш-1/Д)
Водно тело: 151 SA_GW_I_6
Кота 0 (мнм): 101.06
Кота терена (мнм): 100.98

Дан	I	II	III	IV	V	VI	VII	VIII	IX	X	XI	XII
1	1051	1060	1060	1053	1053	1053	1067	1090	1110	1116	1124	1135
5	1052	1055	1056	1054	1052	1055	1070	1093	1111	1118	1129	1136
10	1054	1060	1056	1056	1049	1057	1073	1094	1113	1120	1130	1139
15	1056	1063	1056	1056	1051	1060	1076	1094	1114	1124	1134	1138
20	1057	1062	1053	1055	1052	1062	1081	1098	1116	1124	1132	1136
25	1059	1062	1053	1054	1052	1064	1087	1106	1116	1125	1133	1136
Мин.	1059	1063	1060	1056	1053	1064	1087	1106	1116	1125	1134	1139
Ср.	1055	1060	1056	1055	1052	1059	1076	1096	1113	1121	1130	1137
Макс.	1051	1055	1053	1053	1049	1053	1067	1090	1110	1116	1124	1135

Год. макс: 1049 Ср. год: 1084 Год. мин: 1139
Датум: 10.05.2017 Т (°C) НЕ Датум: 10.12.2017

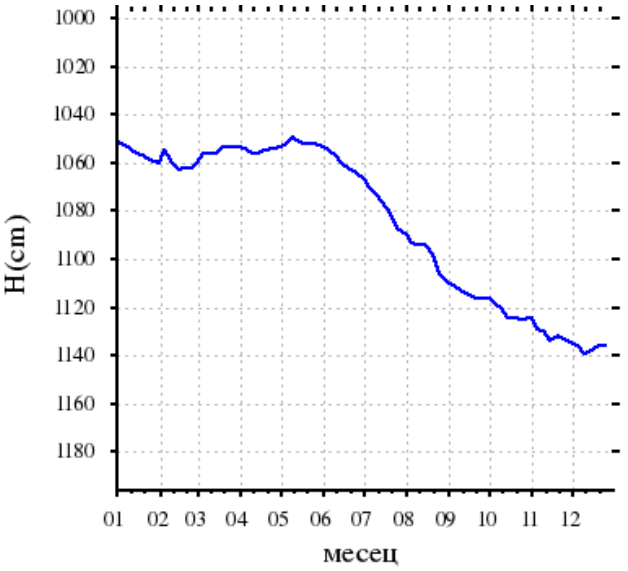

Шифра станице: **0241/д** ***Водно тело:*** **151** ***Кота 0 (мнм):*** **101.08**
Назив пијезометра: **Шид (Ш-1/д)** **SA_GW_I_6** ***Кота терена (мнм):*** **101.01**

Дан	*I*	*II*	*III*	*IV*	*V*	*VI*	*VII*	*VIII*	*IX*	*X*	*XI*	*XII*
1	732	746	752	753	748	740	752	777	797	809	826	841
10	735	749	750	755	746	745	757	782	802	815	831	847
20	745	750	750	750	747	747	761	788	807	821	839	847
Мин.	745	750	752	755	748	747	761	788	807	821	839	847
Ср.	737	748	751	753	747	744	757	782	802	815	832	845
Макс.	732	746	750	750	746	740	752	777	797	809	826	841

Год. макс: 732 ***Ср. год:*** 776 ***Год. мин:*** 847
Датум: 01.01.2017 T (°C) HE ***Датум:*** 10.12.2017

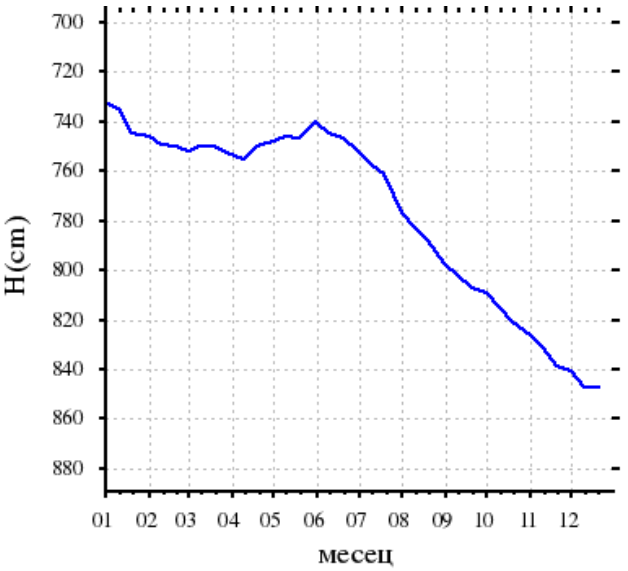

Шифра станице: **0241д1** ***Водно тело:*** **151** ***Кота 0 (мнм):*** **101.10**
Назив пијезометра: **Шид (Ш-1/д-1)** **SA_GW_I_6** ***Кота терена (мнм):*** **101.05**

Дан	*I*	*II*	*III*	*IV*	*V*	*VI*	*VII*	*VIII*	*IX*	*X*	*XI*	*XII*
1	724	738	744	743	748	749	760	765	786	800	819	833
10	727	740	740	747	737	753	764	773	790	807	820	835
20	735	742	740	748	738	758	770	777	797	811	826	836
Мин.	735	742	744	748	748	758	770	777	797	811	826	836
Ср.	729	740	741	746	741	753	765	772	791	806	822	835
Макс.	724	738	740	743	737	749	760	765	786	800	819	833

Год. макс: 724 ***Ср. год:*** 770 ***Год. мин:*** 836
Датум: 01.01.2017 T (°C) HE ***Датум:*** 20.12.2017

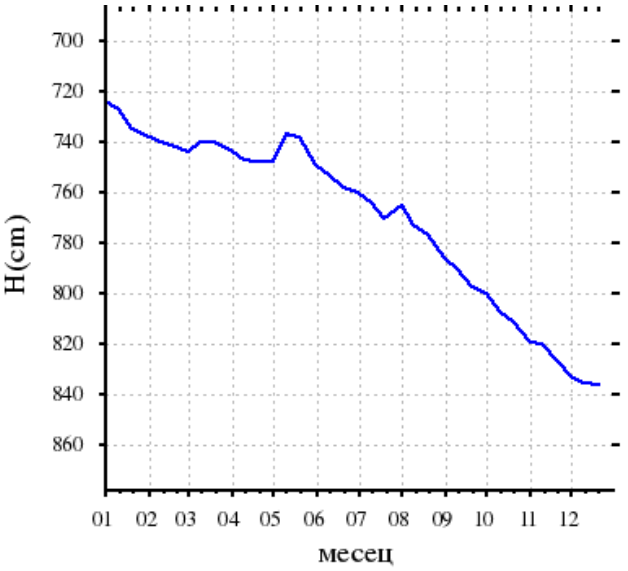

Назив водног тела : Источни Срем - плиоцен
Шифра водног тела : SA GW I 7
Број водног тела : 152
Површина водног тела : 2248,99 km^2
Број хидр. станица подземних вода : 10

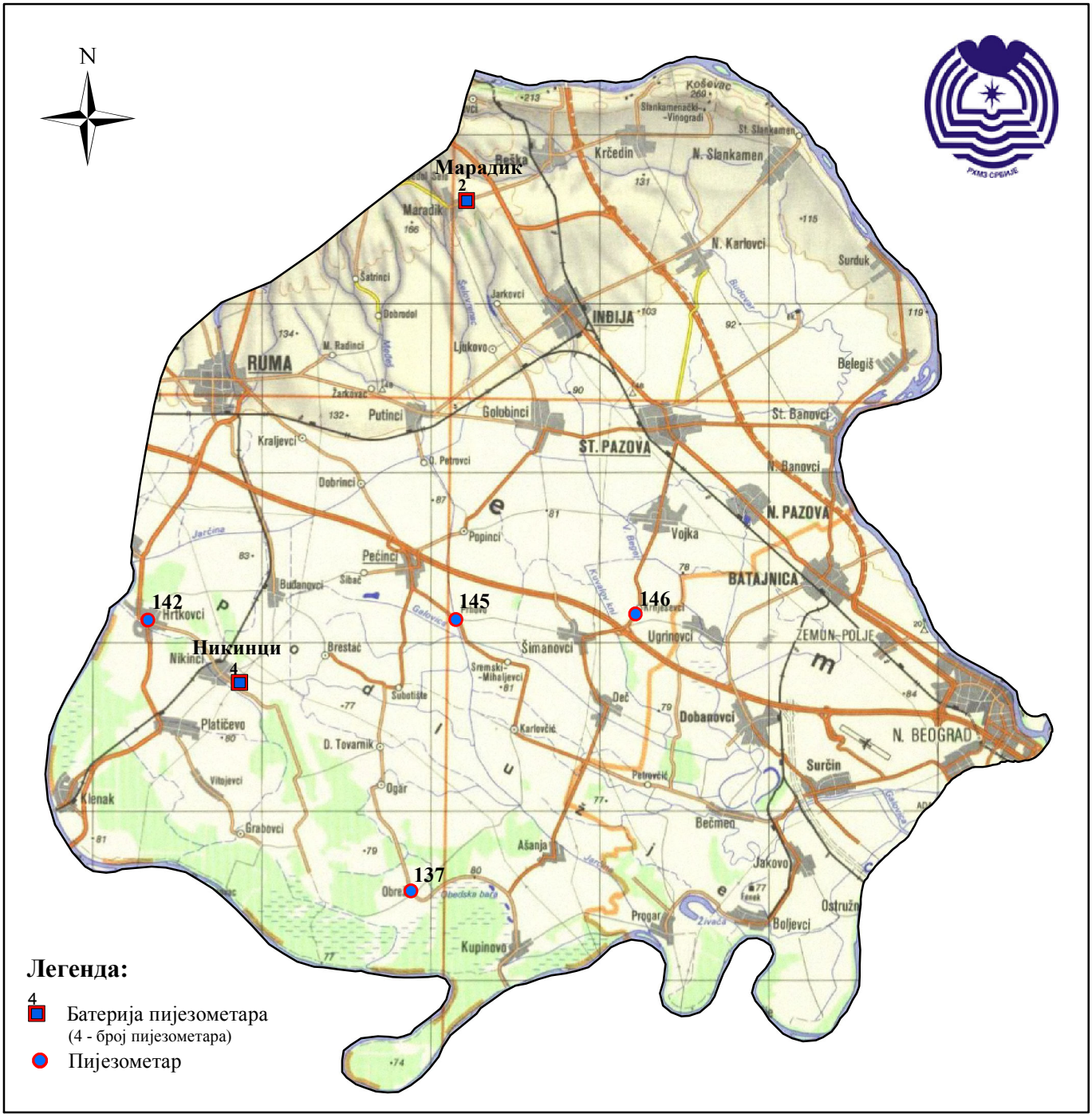

0 5 10 15 20 km

Шифра станице:	**0221/Д**	*Водно тело:* **152**		*Кота 0 (мнм):*	**80.47**
Назив пијезометра:	**Никинци (НИ-1/Д)**	**SA_GW_I_7**		*Кота терена (мнм):*	**80.31**

Дан	*I*	*II*	*III*	*IV*	*V*	*VI*	*VII*	*VIII*	*IX*	*X*	*XI*	*XII*
1	429	437	418	420	422	424	456	493	498	505	511	510
2	428	437	420	421	424	426	454	483	497	505	510	510
3	428	433	420	420	424	428	451	489	497	506	510	510
4	429	429	419	420	423	427	451	487	497	508	511	510
5	428	426	419	421	423	429	460	485	499	507	511	510
6	430	426	419	421	422	431	456	487	499	506	510	510
7	431	426	418	422	423	430	459	488	498	507	511	510
8	431	426	419	421	421	429	458	483	500	507	511	509
9	431	426	419	422	422	431	458	483	501	508	512	508
10	432	426	418	423	423	430	464	485	500	508	512	509
11	432	426	418	423	424	431	465	487	501	509	511	509
12	431	426	418	424	425	433	468	488	501	509	511	509
13	432	426	418	424	424	437	464	487	502	509	510	511
14	430	426	419	424	423	435	464	486	502	509	511	510
15	431	425	419	424	422	436	470	488	502	509	511	509
16	432	425	418	423	420	438	466	489	503	510	511	509
17	432	424	418	423	421	437	469	489	502	510	510	509
18	433	424	417	424	423	439	472	491	504	510	510	510
19	434	424	417	423	423	440	468	492	504	510	510	510
20	435	424	417	421	422	439	472	491	504	511	511	510
21	435	423	418	422	423	446	472	490	502	511	511	511
22	435	423	417	421	421	442	477	492	501	511	511	510
23	435	422	418	421	423	449	476	492	502	510	511	510
24	435	422	419	422	421	447	475	493	502	509	512	510
25	436	422	420	422	419	450	474	494	503	509	512	511
26	436	421	419	423	419	451	474	496	503	509	511	511
27	437	420	420	422	420	449	474	494	504	509	511	510
28	437	419	420	423	424	457	495	496	504	509	510	509
29	437		420	423	422	451	481	495	504	509	510	
30	437		420	422	424	456	481	497	504	509	510	512
31	437		421		425		487	498		511		512
Мин.	437	437	421	424	425	457	495	498	504	511	512	
Ср.	433	426	419	422	422	441	468	490	501	509	511	
Макс.	428	419	417	420	419	424	451	483	497	505	510	

Год. макс:	*Ср. год:*	*Год. мин:*
Датум:	Т (°C) ДА	*Датум:*

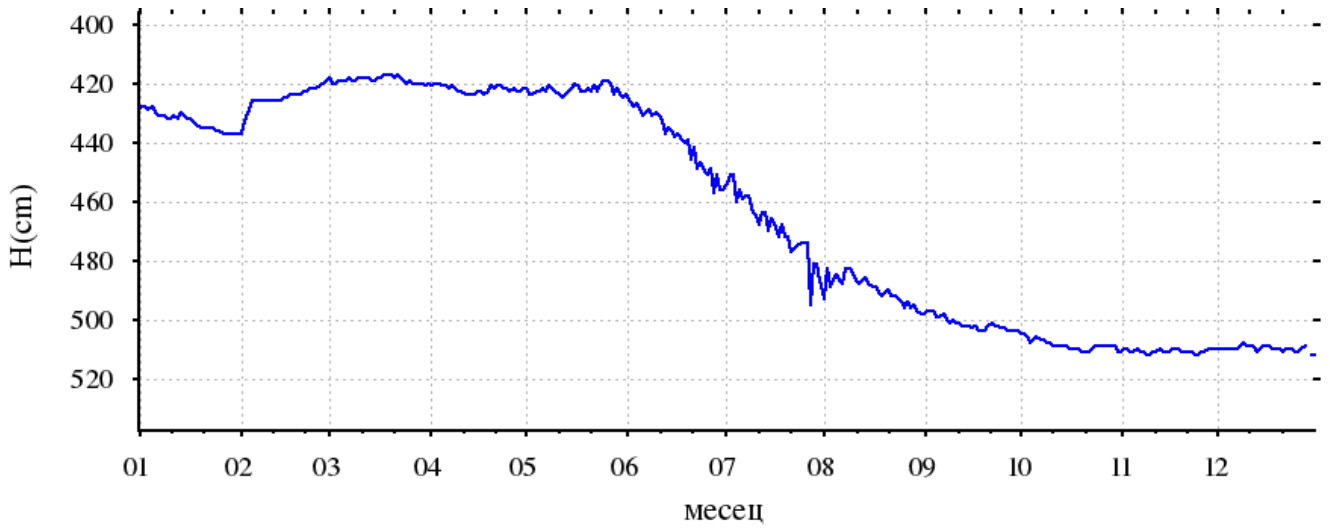

Шифра станице: **0191**
Назив пијезометра: **Марадик (МА-1)**

Водно тело: **152**
SA_GW_I_7

Кота 0 (мнм): **164.85**
Кота терена (мнм): **164.75**

Дан	*I*	*II*	*III*	*IV*	*V*	*VI*	*VII*	*VIII*	*IX*	*X*	*XI*	*XII*
1	1730	1737	1739	1748	1754	1761	1767	1779	1780	1793	1801	1806
5	1732	1737	1740	1749	1755	1761	1769	1781	1782	1794	1802	1806
10	1734	1738	1743	1751	1757	1762	1773	1783	1785	1796	1803	1807
15	1735	1738	1745	1752	1759	1764	1776	1784	1786	1797	1804	1808
20	1736	1739	1747	1753	1760	1765	1778	1786	1788	1799	1805	1808
25	1737	1739	1748	1754	1761	1766	1779	1787	1792	1800	1806	1809
Мин.	1737	1739	1748	1754	1761	1766	1779	1787	1792	1800	1806	1809
Ср.	1734	1738	1744	1751	1758	1763	1774	1783	1786	1797	1804	1807
Макс.	1730	1737	1739	1748	1754	1761	1767	1779	1780	1793	1801	1806

Год. макс:	1730	***Ср. год:***	1770	***Год. мин:***	1809
Датум:	01.01.2017	Т (°C)	ДА	***Датум:***	25.12.2017

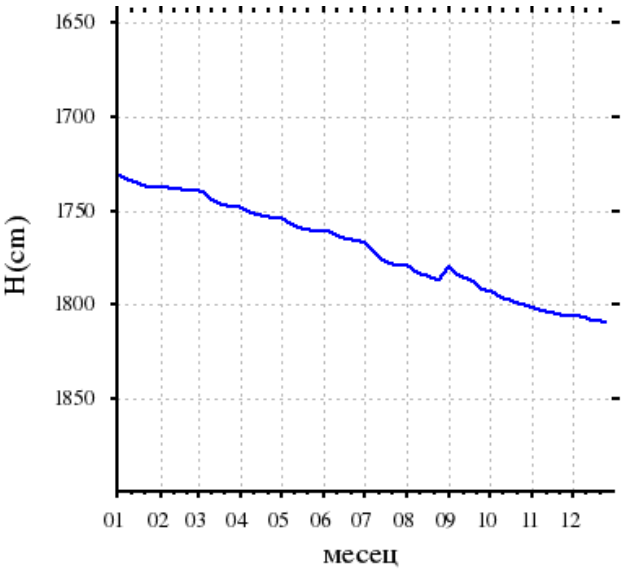

Шифра станице: **0191/Д**
Назив пијезометра: **Марадик (МА-1/Д)**

Водно тело: **152**
SA_GW_I_7

Кота 0 (мнм): **164.86**
Кота терена (мнм): **164.68**

Дан	*I*	*II*	*III*	*IV*	*V*	*VI*	*VII*	*VIII*	*IX*	*X*	*XI*	*XII*
1	1730	1737	1739	1748	1754	1761	1767	1779	1780	1793	1801	1806
5	1732	1737	1740	1749	1755	1761	1769	1781	1782	1794	1802	1806
10	1734	1738	1743	1751	1757	1762	1773	1783	1785	1796	1803	1807
15	1735	1738	1745	1752	1759	1764	1776	1784	1786	1797	1804	1808
20	1736	1739	1747	1753	1760	1765	1778	1786	1788	1799	1805	1808
25	1737	1739	1748	1754	1761	1766	1779	1787	1792	1800	1806	1809
Мин.	1737	1739	1748	1754	1761	1766	1779	1787	1792	1800	1806	1809
Ср.	1734	1738	1744	1751	1758	1763	1774	1783	1786	1797	1804	1807
Макс.	1730	1737	1739	1748	1754	1761	1767	1779	1780	1793	1801	1806

Год. макс:	1730	***Ср. год:***	1770	***Год. мин:***	1809
Датум:	01.01.2017	Т (°C)	ДА	***Датум:***	25.12.2017

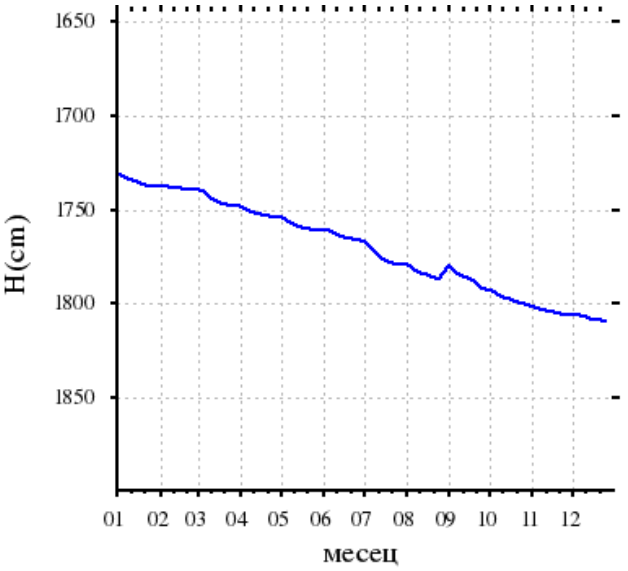

Шифра станице: **137**
Назив пијезометра: **Обреж (137)**

Водно тело: **152**
SA_GW_I_7

Кота 0 (мнм): **78.99**
Кота терена (мнм): **78.44**

Дан	*I*	*II*	*III*	*IV*	*V*	*VI*	*VII*	*VIII*	*IX*	*X*	*XI*	*XII*
1	420	430	445	460	465	475	485	495	500	510	515	510
10	420	435	450	465	470	480	490	500	505	510	510	515
20	425	440	455	465	470	480	495	495	505	515	510	515
Мин.	425	440	455	465	470	480	495	500	505	515	515	515
Ср.	422	435	450	463	468	478	490	497	503	512	512	513
Макс.	420	430	445	460	465	475	485	495	500	510	510	510

Год. макс:	420	***Ср. год:***	479	***Год. мин:***	515
Датум:	01.01.2017	Т (°C)	НЕ	***Датум:***	20.10.2017

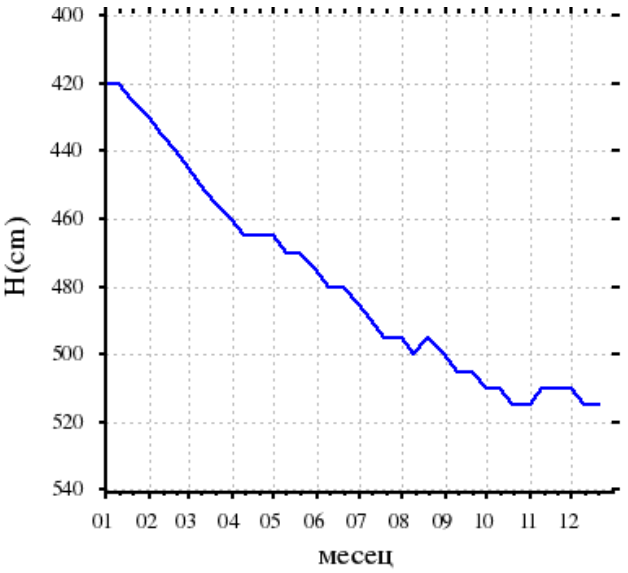

Шифра станице: **145**
Назив пијезометра: **Прхово (145)**

Водно тело: **152**
SA_GW_I_7

Кота 0 (мнм): **77.67**
Кота терена (мнм): **77.27**

Дан	*I*	*II*	*III*	*IV*	*V*	*VI*	*VII*	*VIII*	*IX*	*X*	*XI*	*XII*
1	276	268	259	260	258	265	305	337	363	360	339	330
10	274	264	256	263	255	275	311	337	363	362	341	315
20	271	261	254	248	260	286	325	353	366	369	335	302
Мин.	276	268	259	263	260	286	325	353	366	369	341	330
Ср.	274	264	256	257	258	275	314	342	364	364	338	316
Макс.	271	261	254	248	255	265	305	337	363	360	335	302

Год. макс:	248	***Ср. год:***	302	***Год. мин:***	369
Датум:	20.04.2017	T (°C)	НЕ	***Датум:***	20.10.2017

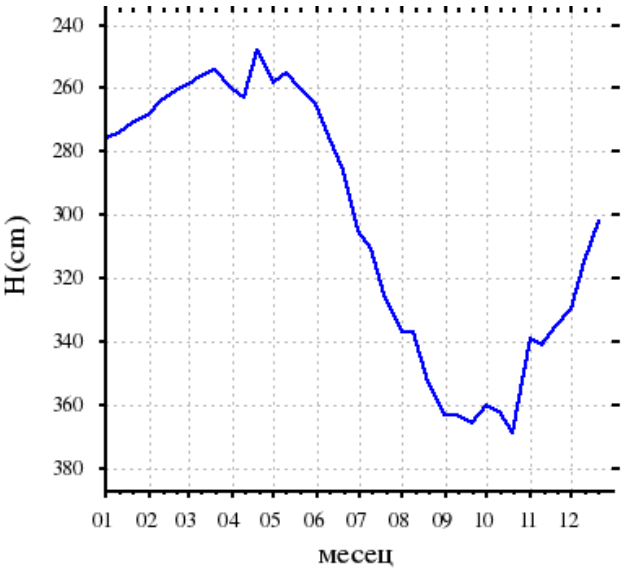

Шифра станице: **146**
Назив пијезометра: **Крњешевци**

Водно тело: **152**
SA_GW_I_7

Кота 0 (мнм): **76.10**
Кота терена (мнм): **75.55**

Дан	*I*	*II*	*III*	*IV*	*V*	*VI*	*VII*	*VIII*	*IX*	*X*	*XI*	*XII*
1	191	195	168	176	154	141	188	238	272	276	243	242
10	193	188	173	166	157	83	207	259	293	282	252	228
20	197	175	169	148	150	73	234	269	274	268	261	212
Мин.	197	195	173	176	157	141	234	269	293	282	261	242
Ср.	194	186	170	163	154	99	210	255	280	275	252	227
Макс.	191	175	168	148	150	73	188	238	272	268	243	212

Год. макс:	73	***Ср. год:***	205	***Год. мин:***	293
Датум:	20.06.2017	T (°C)	НЕ	***Датум:***	10.09.2017

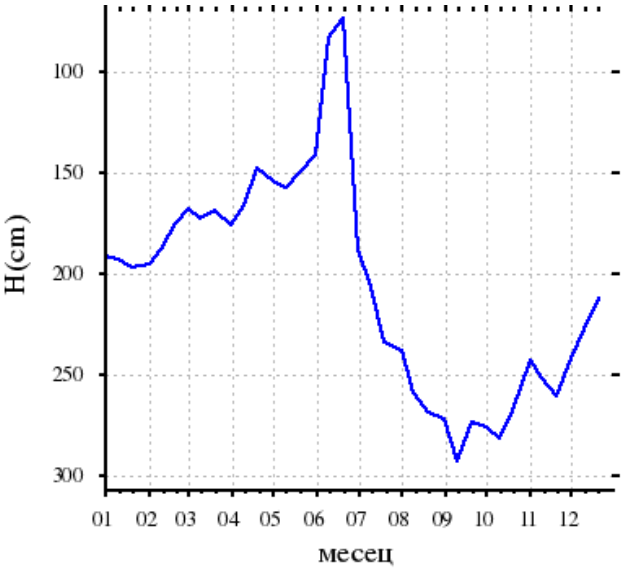

ТЕМПЕРАТУРЕ
ПОДЗЕМНИХ ВОДА

Шифра станице:	**0011**	*Водно тело:* **8**		*Кота 0 (мнм):*	**86.96**
Назив пијезометра:	**Сомбор-ГМС (С-1)**	**TIS_GW_SI_1**		*Кота терена (мнм):*	**86.80**

Дан	*I*	*II*	*III*	*IV*	*V*	*VI*	*VII*	*VIII*	*IX*	*X*	*XI*	*XII*
1	13.2	13.3	13.3	13.2	13.0	12.9	12.8	12.9	12.9	12.9	12.9	13.0
2	13.2	13.3	13.3	13.2	13.0	12.9	12.8	12.9	12.9	12.9	12.9	13.0
3	13.2	13.3	13.3	13.2	13.0	12.9	12.8	12.9	12.9		12.9	13.0
4	13.2	13.3	13.3	13.2	13.0	12.9	12.8	12.9	12.9	12.9	12.9	13.0
5	13.2	13.3	13.3	13.2	13.0	12.9	12.8	12.9	12.9	12.9	13.0	13.0
6	13.2	13.3	13.3	13.2	13.0	12.9	12.8	12.9	12.9	12.9	13.0	13.0
7	13.2	13.3	13.3	13.2	13.0	12.9	12.8	12.9	12.9	12.9	13.0	13.0
8	13.2	13.3	13.3	13.2	13.0	12.9	12.8	12.9	12.9	12.9	13.0	13.0
9	13.2	13.3	13.3	13.1	13.0	12.9	12.8	12.9	12.9	12.9	13.0	13.0
10	13.2	13.3	13.3	13.1	13.0	12.9	12.8	12.9	12.9	12.9	13.0	13.0
11	13.2	13.3	13.3	13.1	13.0	12.9	12.8	12.9	12.9	12.9	13.0	13.0
12	13.2	13.3	13.3	13.1	13.0	12.9	12.8	12.9	12.9	12.9	13.0	13.0
13	13.2	13.3	13.3	13.1	13.0	12.9	12.8	12.9	12.9	12.9	13.0	13.1
14	13.2	13.3	13.3	13.1	13.0	12.9	12.8	12.9	12.9	12.9	13.0	13.1
15	13.2	13.3	13.3	13.1	13.0	12.9	12.8	12.9	12.9	12.9	13.0	13.1
16	13.2	13.3	13.3	13.1	13.0	12.9	12.8	12.9	12.9	12.9	13.0	13.1
17	13.2	13.3	13.2	13.1	13.0	12.9	12.8	12.9	12.9	12.9	13.0	13.1
18	13.2	13.3	13.2	13.1	13.0	12.9	12.8	12.9	12.9	12.9	13.0	13.1
19	13.2	13.3	13.2	13.1	13.0	12.9	12.8	12.9	12.9	12.9	13.0	13.1
20	13.2	13.3	13.2	13.1	13.0	12.8	12.8	12.9	12.9	12.9	13.0	13.1
21	13.2	13.3	13.2	13.1	13.0	12.9	12.8	12.9	12.9	12.9	13.0	13.1
22	13.3	13.3	13.2	13.1	13.0	12.8	12.8	12.9	12.9	12.9	13.0	13.1
23	13.3	13.3	13.2	13.1	13.0	12.8	12.8	12.9	12.9	12.9	13.0	13.1
24	13.3	13.3	13.2	13.1	13.0	12.9	12.8	12.8	12.9	12.9	13.0	13.1
25	13.3	13.3	13.2	13.1	12.9	12.8	12.8	12.9	12.9	12.9	13.0	13.1
26	13.3	13.3	13.2	13.1	12.9	12.8	12.8	12.9	12.9	12.9	13.0	13.1
27	13.3	13.3	13.2	13.1	12.9	12.8	12.8	12.8	12.9	12.9	13.0	13.1
28	13.3	13.3	13.2	13.1	12.9	12.8	12.8	12.8	12.9	12.9	13.0	13.1
29	13.3		13.2	13.1	12.9	12.8	12.8	12.9	12.9	12.9	13.0	13.1
30	13.3		13.2	13.1	12.9	12.8	12.9	12.9	12.9	12.9	13.0	13.1
31	13.3		13.2		12.9		12.9	12.9		12.9		13.1
Мин.	13.2	13.3	13.2	13.1	12.9	12.8	12.8	12.8	12.9		12.9	13.0
Ср.	13.2	13.3	13.3	13.1	13.0	12.9	12.8	12.9	12.9		13.0	13.1
Макс.	13.3	13.3	13.3	13.2	13.0	12.9	12.9	12.9	12.9		13.0	13.1

Год. макс:	*Ср. год:*	*Год. мин:*
Датум:		*Датум:*

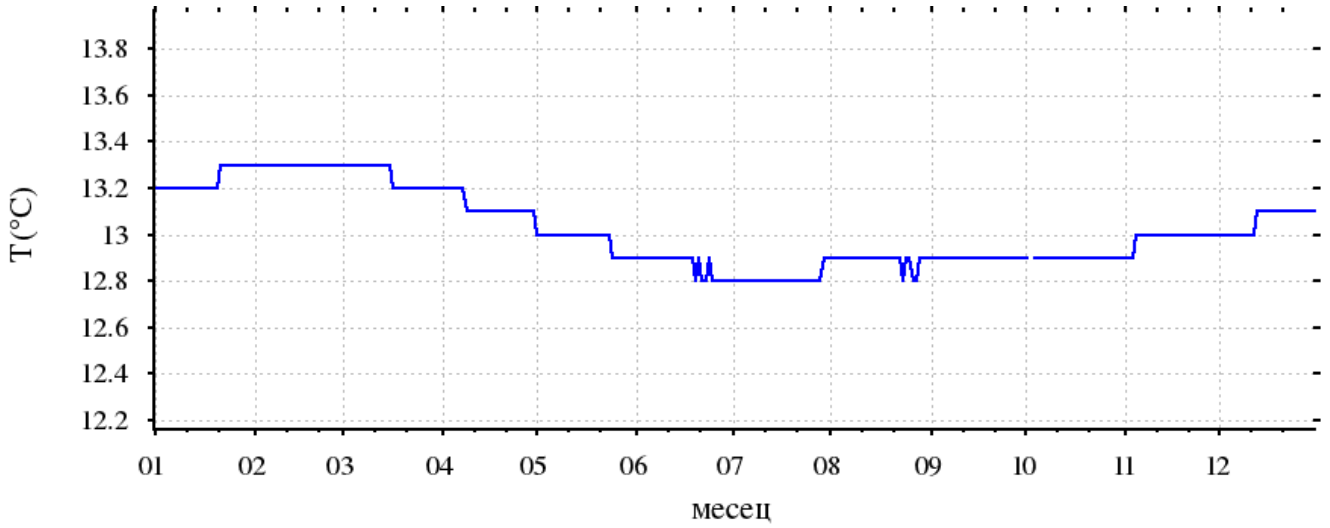

Шифра станице: **0011/Д**
Назив пијезометра: **Сомбор (С-1/Д)**

Водно тело: **8**
TIS_GW_SI_1

Кота 0 (мнм): **86.79**
Кота терена (мнм): **86.73**

Дан	*I*	*II*	*III*	*IV*	*V*	*VI*	*VII*	*VIII*	*IX*	*X*	*XI*	*XII*
1	14.2	13.2	12.4	11.7	11.5	11.9	12.3	12.8	13.4	13.4	13.7	14.0
5	14.0	13.4	12.4	11.8	11.6	11.9	12.3	12.9	13.4	13.6	14.1	14.0
10	13.9	13.0	12.0	11.1	11.6	12.1	12.5	12.7	13.6	13.6	14.1	14.1
15	13.8	13.0	12.1	11.5	11.8	12.3	12.5	12.6	13.5	13.8	13.9	14.0
20	13.9	12.8	11.7	11.4	12.0	12.2	12.8	13.2	13.4	13.9	14.0	14.0
25	13.6	12.8	11.6	11.4	11.7	12.2	12.6	13.2	13.3	13.9	14.0	14.0
Мин.	13.6	12.8	11.6	11.1	11.5	11.9	12.3	12.6	13.3	13.4	13.7	14.0
Ср.	13.9	13.0	12.0	11.5	11.7	12.1	12.5	12.9	13.4	13.7	14.0	14.0
Макс.	14.2	13.4	12.4	11.8	12.0	12.3	12.8	13.2	13.6	13.9	14.1	14.1

Год. макс: 14.2 ***Ср. год:*** 12.9 ***Год. мин:*** 11.1
Датум: 01.01.2017 ***Датум:*** 10.04.2017

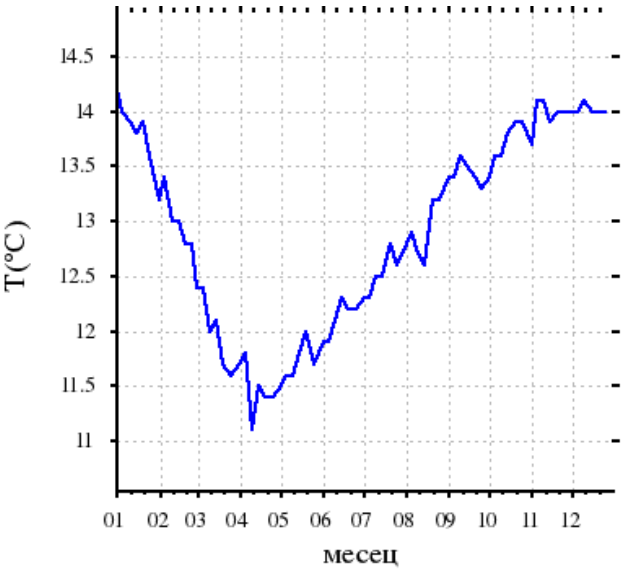

Шифра станице: **0021/Д** *Водно тело:* **9** *Кота 0 (мнм):* **119.41**
Назив пијезометра: **Алекса Шантић (АШ-1/Д)** **TIS_GW_SI_2** *Кота терена (мнм):* **119.35**

Дан	I	II	III	IV	V	VI	VII	VIII	IX	X	XI	XII
1		13.4	13.4	13.4	13.4	13.4	13.4	13.4				
2		13.4	13.4	13.4	13.4	13.4	13.4	13.4				
3		13.4	13.4	13.4	13.4	13.4	13.4	13.4				
4		13.4	13.4	13.4	13.4	13.4	13.4	13.4				
5		13.4	13.4	13.4	13.4	13.4	13.4	13.4				
6		13.4	13.4	13.4	13.4	13.4	13.4	13.4				
7		13.4	13.4	13.4	13.4	13.4	13.4	13.4				
8		13.4	13.4	13.4	13.4	13.4	13.4	13.4				
9		13.4	13.4	13.4	13.4	13.4	13.4	13.4				
10		13.4	13.4	13.4	13.4	13.4	13.4	13.4				
11		13.4	13.4	13.4	13.4	13.4	13.4	13.4				
12		13.4	13.4	13.4	13.4	13.4	13.4	13.4				
13		13.4	13.4	13.4	13.4	13.4	13.4	13.4				
14		13.4	13.4	13.4	13.4	13.4	13.4	13.4				
15		13.4	13.4	13.4	13.4	13.4	13.4	13.4				
16		13.4	13.4	13.4	13.4	13.4	13.4	13.4				
17		13.4	13.4	13.4	13.4	13.4	13.4	13.4				
18		13.4	13.4	13.4	13.4	13.4	13.4	13.4				
19		13.4	13.4	13.4	13.4	13.4	13.4	13.4				
20		13.4	13.4	13.4	13.4	13.4	13.4					
21		13.4	13.4	13.4	13.4	13.4	13.4					
22		13.4	13.4	13.4	13.4	13.4	13.4					
23		13.4	13.4	13.4	13.4	13.4	13.4					
24		13.4	13.4	13.4	13.4	13.4	13.4					
25		13.4	13.4	13.4	13.4	13.4	13.4					
26		13.4	13.4	13.4	13.4	13.4	13.4					
27		13.4	13.4	13.4	13.4	13.4	13.4					13.4
28		13.4	13.4	13.4	13.4	13.4	13.4					13.4
29			13.4	13.4	13.4	13.4	13.4					13.4
30			13.4	13.4	13.4	13.4	13.4					13.4
31			13.4		13.4		13.4					13.4
Мин.		13.4	13.4	13.4	13.4	13.4	13.4					
Ср.		13.4	13.4	13.4	13.4	13.4	13.4					
Макс.		13.4	13.4	13.4	13.4	13.4	13.4					

Год. макс: *Ср. год:* *Год. мин:*
Датум: *Датум:*

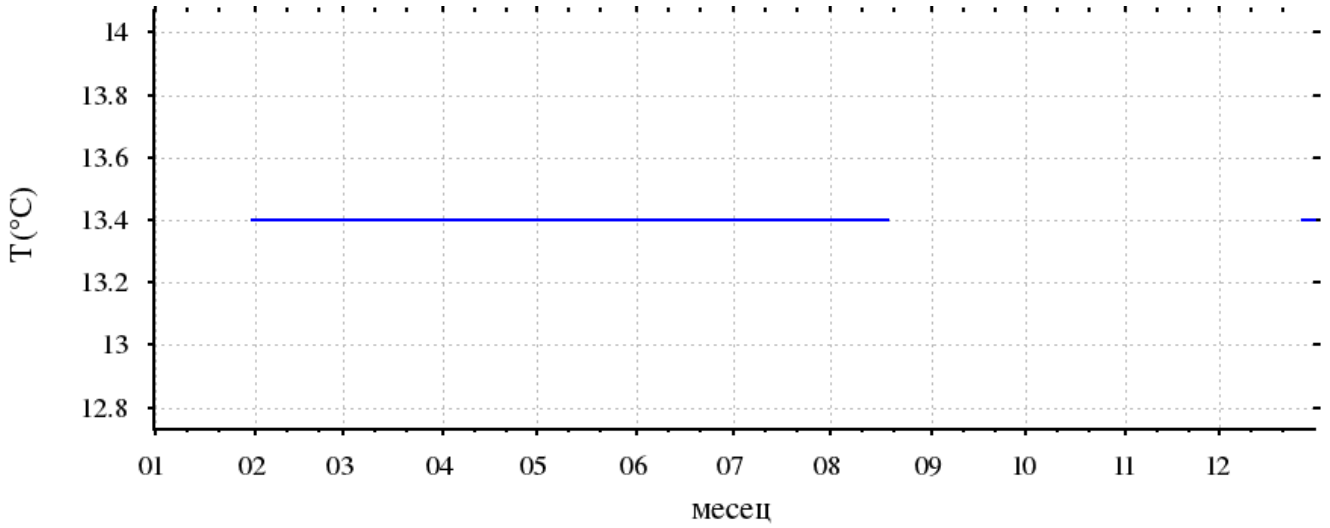

Шифра станице: **0041/Д**
Назив пијезометра: **Његошево (Њ-1/Д)**

Водно тело: **9**
TIS_GW_SI_2

Кота 0 (мнм): **104.00**
Кота терена (мнм): **103.79**

Дан	*I*	*II*	*III*	*IV*	*V*	*VI*	*VII*	*VIII*	*IX*	*X*	*XI*	*XII*
1	13.5	13.5	13.5	13.5	13.5	13.6	13.6	13.6	13.6	13.6	13.5	13.5
2	13.5	13.5	13.5	13.5	13.6	13.6	13.6	13.6	13.6	13.6	13.5	13.5
3	13.5	13.5	13.5	13.5	13.6	13.6	13.6	13.6	13.6	13.6	13.5	13.5
4	13.5	13.5	13.5	13.5	13.6	13.6	13.6	13.6	13.6	13.6	13.5	13.5
5	13.5	13.5	13.5	13.5	13.6	13.6	13.6	13.6	13.6	13.6	13.5	13.5
6	13.5	13.5	13.5	13.5	13.6	13.6	13.6	13.6	13.6	13.6	13.5	13.5
7	13.5	13.5	13.5	13.5	13.6	13.6	13.6	13.6	13.6	13.6	13.5	13.5
8	13.5	13.5	13.5	13.5	13.6	13.6	13.6	13.6	13.6	13.6	13.5	13.5
9	13.5	13.5	13.5	13.5	13.6	13.6	13.6	13.6	13.6	13.6	13.5	13.5
10	13.5	13.5	13.5	13.5	13.6	13.6	13.6	13.6	13.6	13.6	13.5	13.5
11	13.5	13.5	13.5	13.5	13.6	13.6	13.6	13.6	13.6	13.6	13.5	13.5
12	13.5	13.5	13.5	13.5	13.6	13.6	13.6	13.6	13.6	13.6	13.5	13.5
13	13.5	13.5	13.5	13.5	13.6	13.6	13.6	13.6	13.6	13.6	13.5	13.5
14	13.5	13.5	13.5	13.5	13.6	13.6	13.6	13.6	13.6	13.6	13.5	13.5
15	13.5	13.5	13.5	13.5	13.6	13.6	13.6	13.6	13.6	13.6	13.5	13.5
16	13.5	13.5	13.5	13.5	13.6	13.6	13.6	13.6	13.6	13.6	13.5	13.5
17	13.5	13.5	13.5	13.5	13.6	13.6	13.6	13.6	13.6	13.6	13.5	13.5
18	13.5	13.5	13.5	13.5	13.6	13.6	13.6	13.6	13.6	13.6	13.5	13.5
19	13.5	13.5	13.5	13.5	13.6	13.6	13.6	13.6	13.6	13.6	13.5	13.5
20	13.5	13.5	13.5	13.5	13.6	13.6	13.6	13.6	13.6	13.6	13.5	13.5
21	13.5	13.5	13.5	13.5	13.6	13.6	13.6	13.6	13.6	13.6	13.5	13.5
22	13.5	13.5	13.5	13.5	13.6	13.6	13.6	13.6	13.6	13.6	13.5	13.5
23	13.5	13.5	13.5	13.5	13.6	13.6	13.6	13.5	13.6	13.6	13.5	13.5
24	13.5	13.5	13.5	13.5	13.6	13.6	13.6	13.6	13.6	13.6	13.5	13.5
25	13.5	13.5	13.5	13.5	13.6	13.6	13.6	13.6	13.6	13.6	13.5	13.5
26	13.5	13.5	13.5	13.5	13.6	13.6	13.6	13.6	13.6	13.6	13.5	13.5
27	13.5	13.5	13.5	13.5	13.6	13.6	13.6	13.6	13.6	13.6	13.5	13.5
28	13.5	13.5	13.5	13.5	13.6	13.6	13.6	13.6	13.6	13.6	13.5	13.5
29	13.5		13.5	13.5	13.6	13.6	13.6	13.6	13.6	13.5	13.5	13.5
30	13.5		13.5	13.5	13.6	13.6	13.6	13.6	13.6	13.6	13.5	13.5
31	13.5		13.5		13.6		13.6	13.6		13.5		13.5
Мин.	13.5	13.5	13.5	13.5	13.5	13.6	13.6	13.5	13.6	13.5	13.5	13.5
Ср.	13.5	13.5	13.5	13.5	13.6	13.6	13.6	13.6	13.6	13.6	13.5	13.5
Макс.	13.5	13.5	13.5	13.5	13.6	13.6	13.6	13.6	13.6	13.6	13.5	13.5

Год. макс: 13.6
Датум: 02.05.2017

Ср. год: 13.5

Год. мин: 13.5
Датум: 01.01.2017

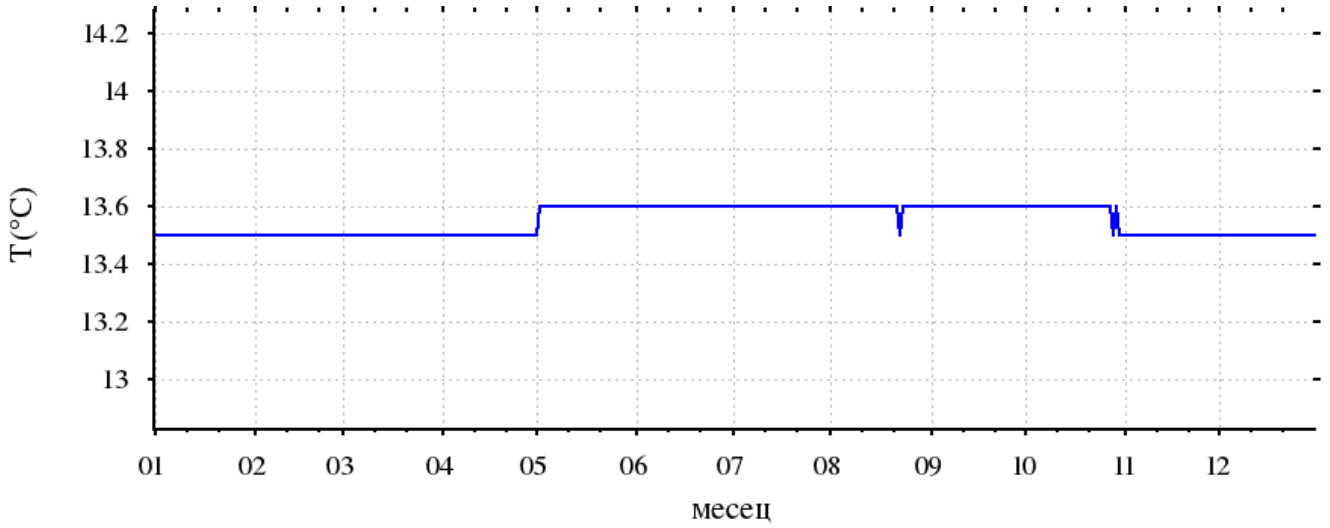

Шифра станице: **0071/Д** ***Водно тело:*** **10** ***Кота 0 (мнм):*** **86.54**
Назив пијезометра: **Врбас-фарма (ВР-1/Д)** **TIS_GW_SI_3** ***Кота терена (мнм):*** **86.35**

Дан	*I*	*II*	*III*	*IV*	*V*	*VI*	*VII*	*VIII*	*IX*	*X*	*XI*	*XII*
1	13.7	13.8	13.8	13.8	13.8	13.8	13.8	13.8	13.8	13.8	13.8	13.8
2	13.7	13.8	13.8	13.8	13.8	13.8	13.8	13.8	13.8	13.8	13.8	13.8
3	13.7	13.8	13.8	13.8	13.8	13.8	13.8	13.8	13.8		13.8	13.8
4	13.7	13.8	13.8	13.8	13.8	13.8	13.8	13.8	13.8	13.8	13.8	13.8
5	13.7	13.8	13.8	13.8	13.8	13.8	13.8	13.8	13.8	13.8	13.8	13.8
6	13.7	13.8	13.8	13.8	13.8	13.8	13.8	13.8	13.8	13.8	13.8	13.8
7	13.7	13.8	13.8	13.8	13.8	13.8	13.8	13.8	13.8	13.8	13.8	13.8
8	13.7	13.8	13.8	13.8	13.8	13.8	13.8	13.8	13.8	13.8	13.8	13.8
9	13.7	13.8	13.8	13.8	13.8	13.8	13.8	13.8	13.8	13.8	13.8	13.8
10	13.7	13.8	13.8	13.8	13.8	13.8	13.8	13.8	13.8	13.8	13.8	13.8
11	13.7	13.8	13.8	13.8	13.8	13.8	13.8	13.8	13.8	13.8	13.8	13.8
12	13.7	13.8	13.8	13.8	13.8	13.8	13.8	13.8	13.8	13.8	13.8	13.8
13	13.7	13.8	13.8	13.8	13.8	13.8	13.8	13.8	13.8	13.8	13.8	13.8
14	13.7	13.8	13.8	13.8	13.8	13.8	13.8	13.8	13.8	13.8	13.8	13.8
15	13.7	13.8	13.8	13.8	13.8	13.8	13.8	13.8	13.8	13.8	13.8	13.8
16	13.7	13.8	13.8	13.8	13.8	13.8	13.8	13.8	13.8	13.8	13.8	13.8
17	13.7	13.8	13.8	13.8	13.8	13.8	13.8	13.8	13.8	13.8	13.8	13.8
18	13.7	13.8	13.8	13.8	13.8	13.8	13.8	13.8	13.8	13.8	13.8	13.8
19	13.7	13.8	13.8	13.8	13.8	13.8	13.8	13.8	13.8	13.8	13.8	13.8
20	13.7	13.8	13.8	13.8	13.8	13.8	13.8	13.8	13.8	13.8	13.8	13.8
21	13.7	13.8	13.8	13.8	13.8	13.8	13.8	13.8	13.8	13.8	13.8	13.8
22	13.7	13.8	13.8	13.8	13.8	13.8	13.8	13.8	13.8	13.8	13.8	13.8
23	13.7	13.8	13.8	13.8	13.8	13.8	13.8	13.8	13.8	13.8	13.8	13.8
24	13.7	13.8	13.8	13.8	13.8	13.8	13.8	13.8	13.8	13.8	13.8	13.8
25	13.7	13.8	13.8	13.8	13.8	13.8	13.8	13.8	13.8	13.8	13.8	13.8
26	13.7	13.8	13.8	13.8	13.8	13.8	13.8	13.8	13.8	13.8	13.8	13.8
27	13.7	13.8	13.8	13.8	13.8	13.8	13.8	13.8	13.8	13.8	13.8	13.8
28	13.7	13.8	13.8	13.8	13.8	13.8	13.8	13.8	13.8	13.8	13.8	13.8
29	13.7		13.8	13.8	13.8	13.8	13.8	13.9	13.8	13.8	13.8	13.8
30	13.8		13.8	13.8	13.8	13.8	13.8	13.8	13.8	13.8	13.8	13.8
31	13.8		13.8		13.8		13.8	13.8		13.8		13.8
Мин.	13.7	13.8	13.8	13.8	13.8	13.8	13.8	13.8	13.8		13.8	13.8
Ср.	13.7	13.8	13.8	13.8	13.8	13.8	13.8	13.8	13.8		13.8	13.8
Макс.	13.8	13.8	13.8	13.8	13.8	13.8	13.8	13.9	13.8		13.8	13.8

Год. макс: ***Ср. год:*** ***Год. мин:***
Датум: ***Датум:***

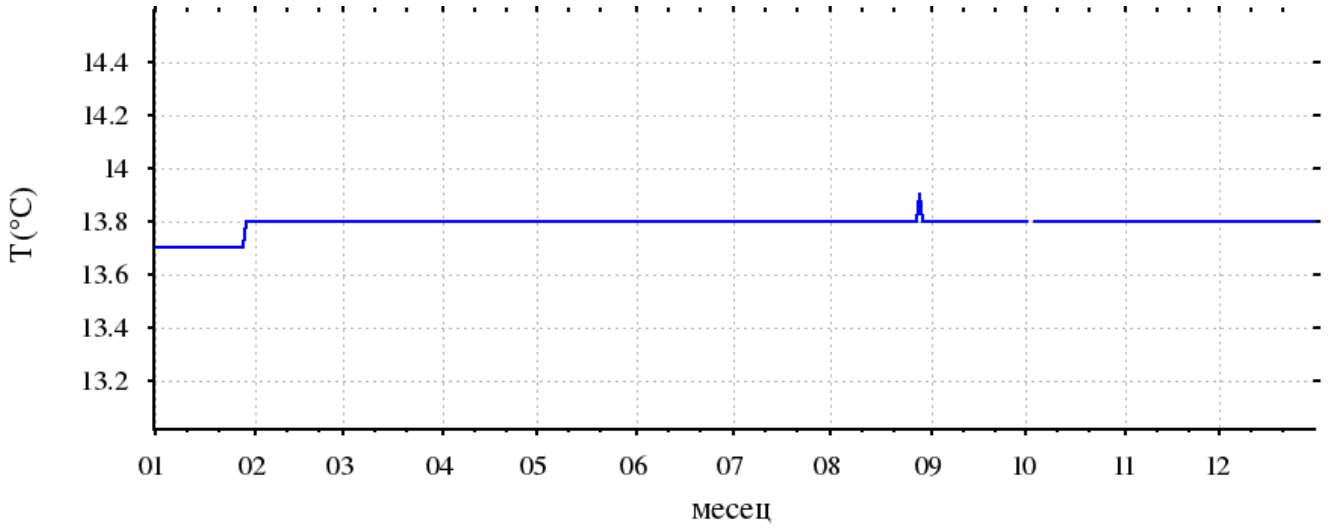

Шифра станице: **0381/Д**
Назив пијезометра: **Кањижа (ТКА-1/Д)**

Водно тело: **10** **TIS_GW_SI_3**
Кота 0 (мнм): **78.32**
Кота терена (мнм): **77.61**

Дан	*I*	*II*	*III*	*IV*	*V*	*VI*	*VII*	*VIII*	*IX*	*X*	*XI*	*XII*
1	13.0	12.7	13.3	13.8	14.2	15.0	15.5	16.0	16.5	16.3	15.6	15.0
5	12.8	12.7	13.3	14.0	14.5	15.2	15.8	16.0	16.5	16.3	15.6	14.8
10	12.8	12.8	13.6	14.0	14.5	15.2	15.8	16.2	16.4	16.1	15.3	14.5
15	12.6	12.9	13.6	14.2	14.8	15.5	16.0	16.2	16.4	16.1	15.3	14.5
20	12.6	12.9	13.8	14.2	14.8	15.5	16.0	16.5	16.3	16.0	15.1	14.3
25	12.6	12.9	13.8	14.2	14.8	15.5	16.0	16.5	16.3	16.0	15.1	14.3
Мин.	12.6	12.7	13.3	13.8	14.2	15.0	15.5	16.0	16.3	16.0	15.1	14.3
Ср.	12.7	12.8	13.6	14.1	14.6	15.3	15.9	16.2	16.4	16.1	15.3	14.6
Макс.	13.0	12.9	13.8	14.2	14.8	15.5	16.0	16.5	16.5	16.3	15.6	15.0

Год. макс: 16.5 ***Ср. год:*** 14.8 ***Год. мин:*** 12.6
Датум: 05.09.2017 ***Датум:*** 15.01.2017

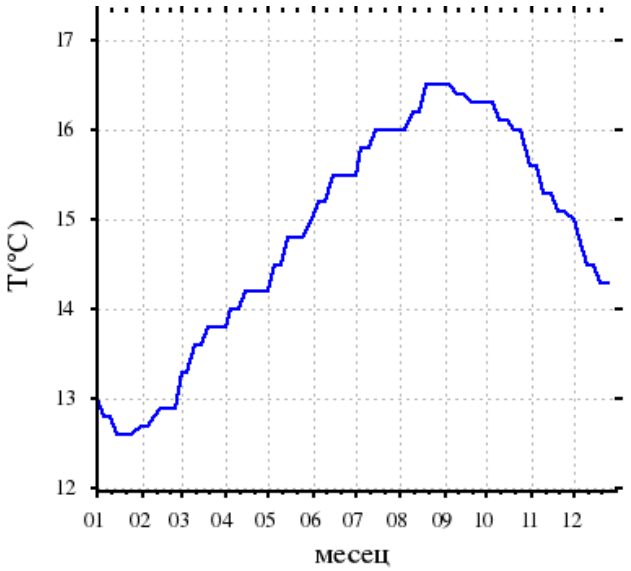

Шифра станице: **0382/Д**
Назив пијезометра: **Кањижа (ТКА-2/Д)**

Водно тело: **10** **TIS_GW_SI_3**
Кота 0 (мнм): **83.36**
Кота терена (мнм): **82.44**

Дан	*I*	*II*	*III*	*IV*	*V*	*VI*	*VII*	*VIII*	*IX*	*X*	*XI*	*XII*
1	14.0	13.5	13.8	14.0	14.7	15.3	16.0	16.3	16.5	16.0	15.3	15.0
10	13.6	13.5	13.8	14.2	14.7	15.5	16.0	16.5	16.3	15.8	15.0	14.8
20	13.6	13.6	14.0	14.4	15.0	15.8	16.1	16.5	16.3	15.8	15.0	14.8
Мин.	13.6	13.5	13.8	14.0	14.7	15.3	16.0	16.3	16.3	15.8	15.0	14.8
Ср.	13.7	13.5	13.9	14.2	14.8	15.5	16.0	16.4	16.4	15.9	15.1	14.9
Макс.	14.0	13.6	14.0	14.4	15.0	15.8	16.1	16.5	16.5	16.0	15.3	15.0

Год. макс: 16.5 ***Ср. год:*** 15.0 ***Год. мин:*** 13.5
Датум: 01.09.2017 ***Датум:*** 01.02.2017

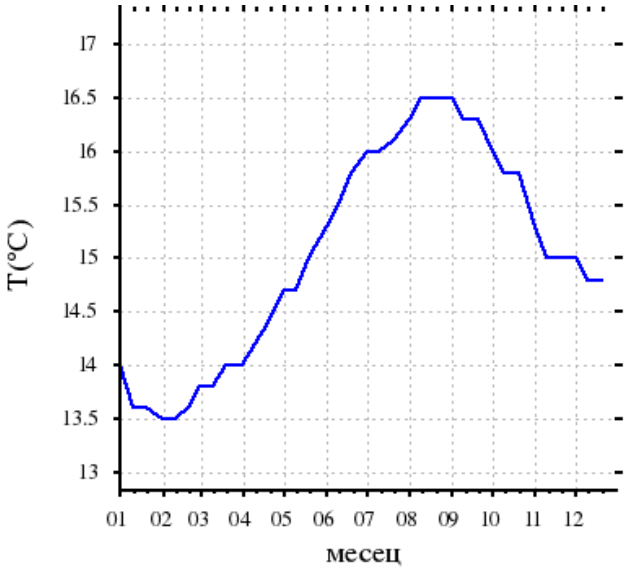

Шифра станице: **0383**
Назив пијезометра: **Кањижа (ТКА-3)**

Водно тело: **10** **TIS_GW_SI_3**
Кота 0 (мнм): **78.34**
Кота терена (мнм): **77.63**

Дан	*I*	*II*	*III*	*IV*	*V*	*VI*	*VII*	*VIII*	*IX*	*X*	*XI*	*XII*
1	13.5	13.1	13.6	14.3	14.5	15.3	15.6	16.5	16.8	16.5	16.0	15.2
5	13.5	13.1	13.6	14.3	14.5	15.3	15.8	16.5	16.8	16.5	15.8	14.8
10	13.3	13.3	13.6	14.5	14.8	15.4	15.8	17.0	16.8	16.3	15.8	14.8
15	13.1	13.3	13.8	14.5	14.8	15.6	16.0	17.0	16.5	16.2	15.5	14.8
20	13.1	13.4	14.0	14.5	15.0	15.6	16.2	17.2	16.5	16.2	15.5	14.5
25	13.1	13.4	14.0	14.5	15.1	15.6	16.2	17.2	16.5	16.2	15.2	14.5
Мин.	13.1	13.1	13.6	14.3	14.5	15.3	15.6	16.5	16.5	16.2	15.2	14.5
Ср.	13.3	13.3	13.8	14.4	14.8	15.5	15.9	16.9	16.7	16.3	15.6	14.8
Макс.	13.5	13.4	14.0	14.5	15.1	15.6	16.2	17.2	16.8	16.5	16.0	15.2

Год. макс: 17.2 ***Ср. год:*** 15.1 ***Год. мин:*** 13.1
Датум: 20.08.2017 ***Датум:*** 15.01.2017

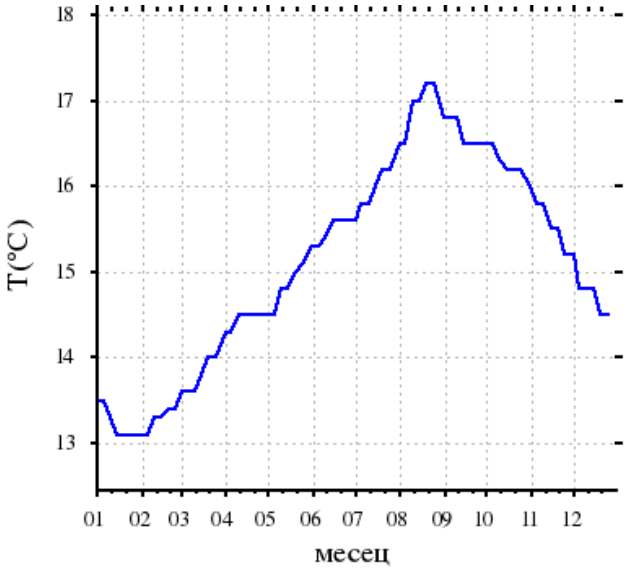

Шифра станице: **0384** ***Водно тело:*** **10** ***Кота 0 (мнм):*** **78.38**
Назив пијезометра: **Кањижа (ТКА-4)** **TIS_GW_SI_3** ***Кота терена (мнм):*** **77.51**

Дан	*I*	*II*	*III*	*IV*	*V*	*VI*	*VII*	*VIII*	*IX*	*X*	*XI*	*XII*
1	13.1	13.0	13.6	14.3	14.3	14.7	15.3	15.8	16.2	16.0	15.3	14.5
10	13.0	13.2	13.6	14.3	14.5	15.0	15.5	16.0	16.1	15.8	15.0	14.5
20	13.0	13.2	14.0	14.3	14.7	15.3	15.6	16.2	16.0	15.7	14.8	14.3
Мин.	13.0	13.0	13.6	14.3	14.3	14.7	15.3	15.8	16.0	15.7	14.8	14.3
Ср.	13.0	13.1	13.7	14.3	14.5	15.0	15.5	16.0	16.1	15.8	15.0	14.4
Макс.	13.1	13.2	14.0	14.3	14.7	15.3	15.6	16.2	16.2	16.0	15.3	14.5

Год. макс: 16.2 ***Ср. год:*** 14.7 ***Год. мин:*** 13.0
Датум: 01.09.2017 ***Датум:*** 10.01.2017

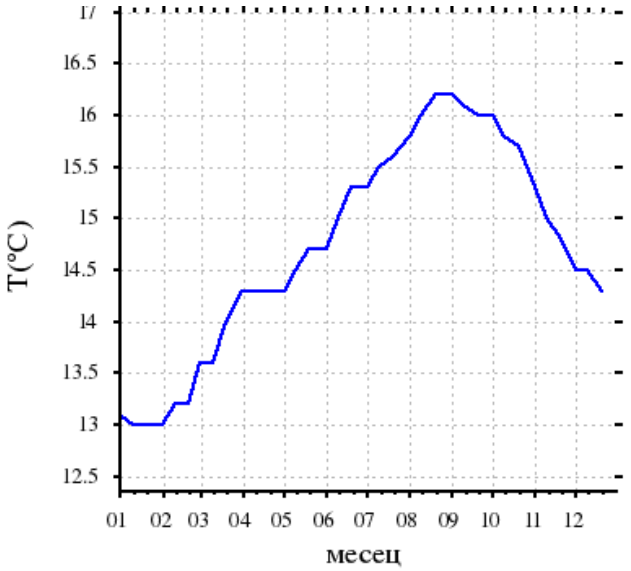

Шифра станице: **0385** ***Водно тело:*** **10** ***Кота 0 (мнм):*** **78.14**
Назив пијезометра: **Кањижа (ТКА-5)** **TIS_GW_SI_3** ***Кота терена (мнм):*** **77.21**

Дан	*I*	*II*	*III*	*IV*	*V*	*VI*	*VII*	*VIII*	*IX*	*X*	*XI*	*XII*
1	13.5	13.3	13.8	14.3	14.5	15.0	15.3	15.8	16.1	16.0	15.5	15.0
10	13.3	13.4	13.8	14.3	15.0	15.2	15.3	16.0	16.0	15.8	15.3	14.8
20	13.3	13.5	14.3	14.5	15.0	15.3	15.5	16.1	16.0	15.8	15.0	14.6
Мин.	13.3	13.3	13.8	14.3	14.5	15.0	15.3	15.8	16.0	15.8	15.0	14.6
Ср.	13.4	13.4	14.0	14.4	14.8	15.2	15.4	16.0	16.0	15.9	15.3	14.8
Макс.	13.5	13.5	14.3	14.5	15.0	15.3	15.5	16.1	16.1	16.0	15.5	15.0

Год. макс: 16.1 ***Ср. год:*** 14.9 ***Год. мин:*** 13.3
Датум: 01.09.2017 ***Датум:*** 10.01.2017

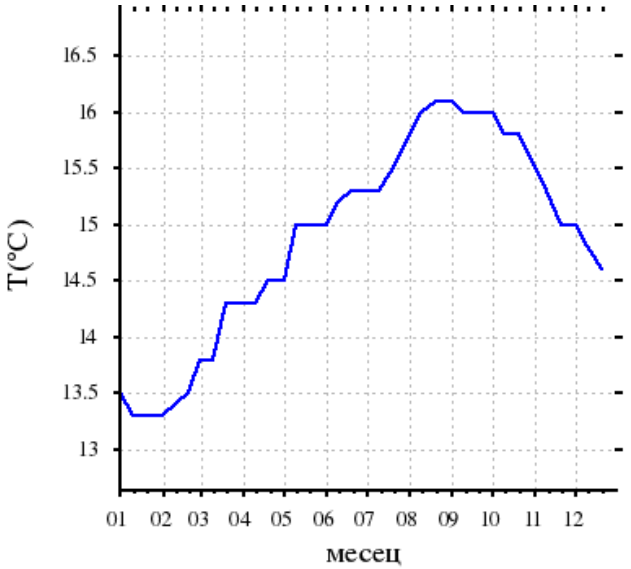

Шифра станице: **0386** ***Водно тело:*** **10** ***Кота 0 (мнм):*** **77.90**
Назив пијезометра: **Кањижа (ТКА-6)** **TIS_GW_SI_3** ***Кота терена (мнм):*** **77.09**

Дан	*I*	*II*	*III*	*IV*	*V*	*VI*	*VII*	*VIII*	*IX*	*X*	*XI*	*XII*
1	13.6	13.2	13.6	14.1	14.4	14.8	15.0	15.6	16.0	15.8	15.3	14.8
10	13.4	13.3	14.0	14.3	14.6	15.0	15.4	15.8	16.0	15.6	15.0	14.5
20	13.2	13.3	14.1	14.3	14.8	15.0	15.4	16.0	15.8	15.6	14.8	14.4
Мин.	13.2	13.2	13.6	14.1	14.4	14.8	15.0	15.6	15.8	15.6	14.8	14.4
Ср.	13.4	13.3	13.9	14.2	14.6	14.9	15.3	15.8	15.9	15.7	15.0	14.6
Макс.	13.6	13.3	14.1	14.3	14.8	15.0	15.4	16.0	16.0	15.8	15.3	14.8

Год. макс: 16.0 ***Ср. год:*** 14.7 ***Год. мин:*** 13.2
Датум: 10.09.2017 ***Датум:*** 20.01.2017

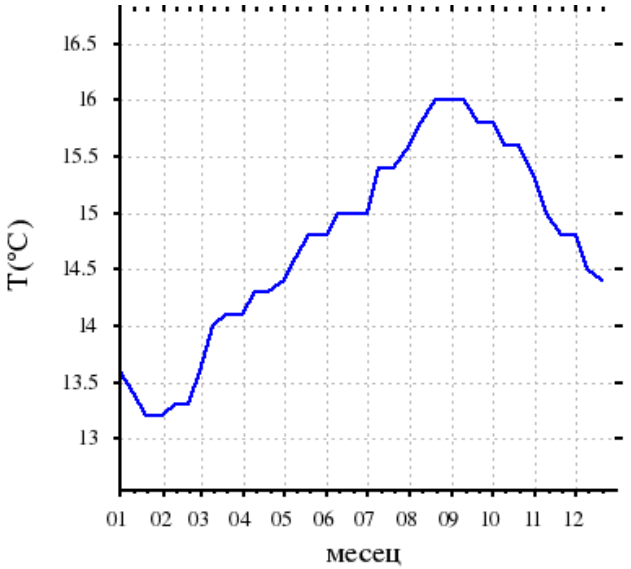

Шифра станице: **040-2/Д**
Назив пијезометра: **Бурза (ТВР-2/Д)**

Водно тело: **10** **TIS_GW_SI_3**
Кота 0 (мнм): **75.12**
Кота терена (мнм): **74.23**

Дан	*I*	*II*	*III*	*IV*	*V*	*VI*	*VII*	*VIII*	*IX*	*X*	*XI*	*XII*
1	12.5	12.5	12.5	12.5	13.1	13.0	13.0	12.5	13.0			
10	12.5	12.5	12.5	12.5	13.1	13.0	13.0	12.5	13.0			
20	12.5	12.5	12.5	12.5	13.1	13.0	13.0	12.5	13.0			
Мин.	12.5	12.5	12.5	12.5	13.1	13.0	13.0	12.5	13.0			
Ср.	12.5	12.5	12.5	12.5	13.1	13.0	13.0	12.5	13.0			
Макс.	12.5	12.5	12.5	12.5	13.1	13.0	13.0	12.5	13.0			

Год. макс: ***Ср. год:*** ***Год. мин:***
Датум: ***Датум:***

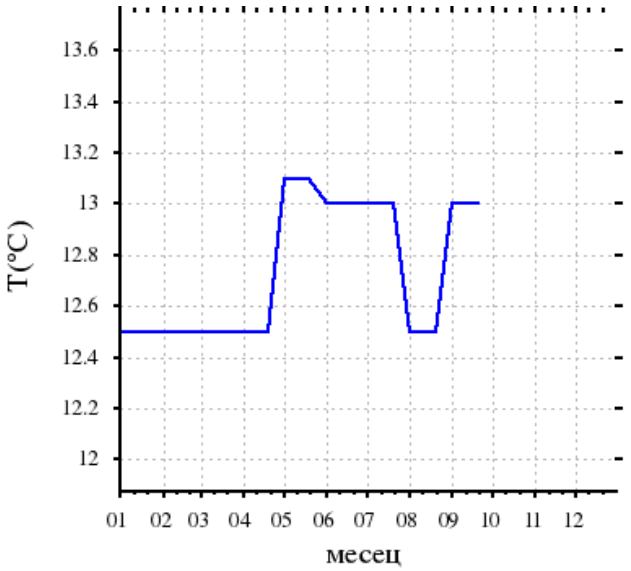

Шифра станице: **040-4**
Назив пијезометра: **Бурза (ТВР-4)**

Водно тело: **10** **TIS_GW_SI_3**
Кота 0 (мнм): **76.71**
Кота терена (мнм): **75.82**

Дан	*I*	*II*	*III*	*IV*	*V*	*VI*	*VII*	*VIII*	*IX*	*X*	*XI*	*XII*
1	11.5	11.5	12.0	11.5	11.5	12.1	12.5	12.0	12.0	11.9	11.8	11.6
5	11.5	11.5	12.0	11.5	11.5	12.0	12.5	12.0	12.0	11.8	11.8	11.7
10	11.5	11.5	12.0	11.5	11.5	12.0	12.5	12.0	12.0	11.9	11.8	11.5
15	11.5	11.5	12.0	11.5	11.5	12.0	12.5	12.0	12.0	11.9	11.8	11.6
20	11.5	11.5	12.0	11.5	11.5	12.0	12.5	12.0	12.0	11.7	11.8	11.5
25	11.5	11.5	12.0	11.5	11.5	12.0	12.5	12.0	12.0	11.9	11.8	11.7
Мин.	11.5	11.5	12.0	11.5	11.5	12.0	12.5	12.0	12.0	11.7	11.8	11.5
Ср.	11.5	11.5	12.0	11.5	11.5	12.0	12.5	12.0	12.0	11.9	11.8	11.6
Макс.	11.5	11.5	12.0	11.5	11.5	12.1	12.5	12.0	12.0	11.9	11.8	11.7

Год. макс: 12.5 ***Ср. год:*** 11.8 ***Год. мин:*** 11.5
Датум: 01.07.2017 ***Датум:*** 01.01.2017

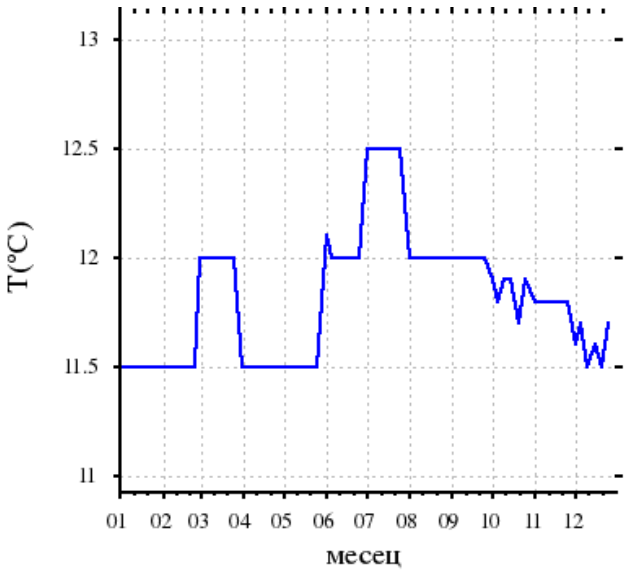

Шифра станице: **040-5**
Назив пијезометра: **Бурза (ТВР-5)**

Водно тело: **10** **TIS_GW_SI_3**
Кота 0 (мнм): **76.28**
Кота терена (мнм): **75.44**

Дан	*I*	*II*	*III*	*IV*	*V*	*VI*	*VII*	*VIII*	*IX*	*X*	*XI*	*XII*
1	12.0	12.0	12.0	12.1	12.0	12.5	12.5	12.5	12.5			
10	12.0	12.0	12.0	12.1	12.0	12.5	12.5	12.5	12.5			
20	12.0	12.0	12.0	12.1	12.0	12.5	12.5	12.5	12.5			
Мин.	12.0	12.0	12.0	12.1	12.0	12.5	12.5	12.5	12.5			
Ср.	12.0	12.0	12.0	12.1	12.0	12.5	12.5	12.5	12.5			
Макс.	12.0	12.0	12.0	12.1	12.0	12.5	12.5	12.5	12.5			

Год. макс: ***Ср. год:*** ***Год. мин:***
Датум: ***Датум:***

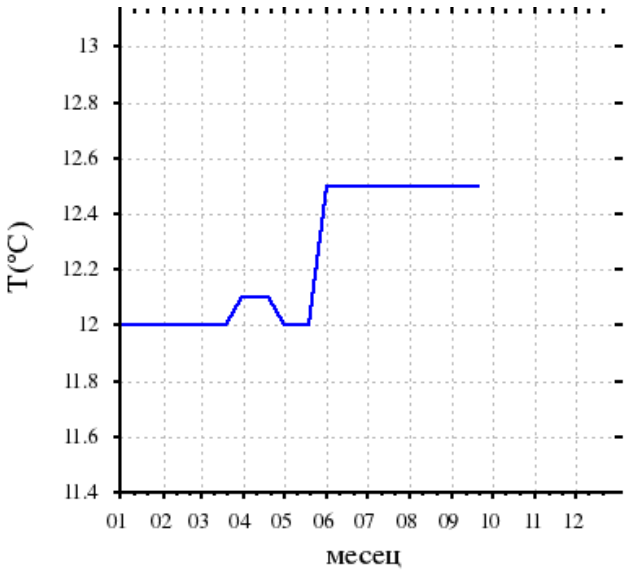

Шифра станице: **040-6**
Назив пијезометра: **Бурза (ТВР-6)**

Водно тело: **10** **TIS_GW_SI_3**
Кота 0 (мнм): **75.66**
Кота терена (мнм): **74.75**

Дан	*I*	*II*	*III*	*IV*	*V*	*VI*	*VII*	*VIII*	*IX*	*X*	*XI*	*XII*
1	11.5	11.5	11.5	12.5	12.5	12.5	12.5	12.0	12.0			
10	11.5	11.5	11.5	12.5	12.5	12.5	12.5	12.0	12.0			
20	11.5	11.5	11.5	12.5	12.5	12.5	12.5	12.0	12.0			
Мин.	11.5	11.5	11.5	12.5	12.5	12.5	12.5	12.0	12.0			
Ср.	11.5	11.5	11.5	12.5	12.5	12.5	12.5	12.0	12.0			
Макс.	11.5	11.5	11.5	12.5	12.5	12.5	12.5	12.0	12.0			

Год. макс: ***Ср. год:*** ***Год. мин:***
Датум: ***Датум:***

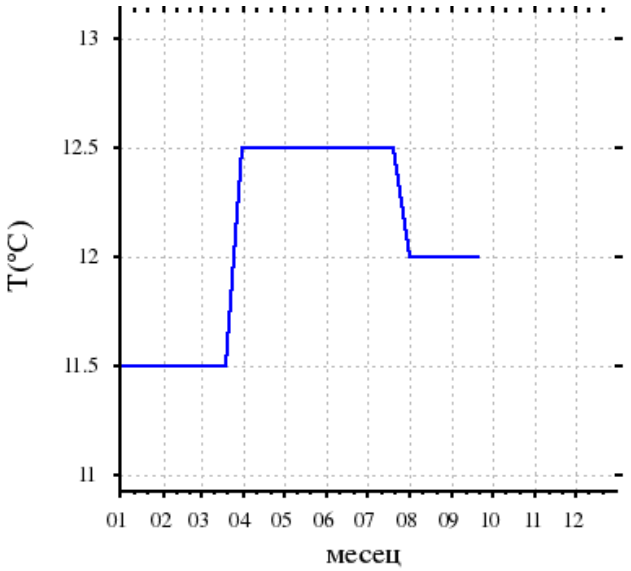

Шифра станице: **0401/Д**
Назив пијезометра: **Бурза (ТВР-1/Д)**

Водно тело: **10** **TIS_GW_SI_3**
Кота 0 (мнм): **78.31**
Кота терена (мнм): **77.38**

Дан	*I*	*II*	*III*	*IV*	*V*	*VI*	*VII*	*VIII*	*IX*	*X*	*XI*	*XII*
1	11.5	11.5	11.7	11.5	11.5	12.0	12.0	12.5	12.5	11.2	11.3	11.2
5	11.5	11.5	11.7	11.5	11.5	12.0	12.0	12.5	12.5	11.2	11.5	11.2
10	11.5	11.5	11.7	11.5	11.5	12.0	12.0	12.5	12.5	11.2	11.5	11.2
15	11.5	11.5	11.7	11.5	11.5	12.0	12.0	12.5	12.0	11.7	11.5	11.2
20	11.5	11.5	11.8	11.5	11.5	12.0	12.0	12.5	12.0	11.5	11.5	11.2
25	11.5	11.5	11.7	11.5	11.5	12.0	12.0	12.5	12.0	11.6	11.5	11.2
Мин.	11.5	11.5	11.7	11.5	11.5	12.0	12.0	12.5	12.0	11.2	11.3	11.2
Ср.	11.5	11.5	11.7	11.5	11.5	12.0	12.0	12.5	12.3	11.4	11.5	11.2
Макс.	11.5	11.5	11.8	11.5	11.5	12.0	12.0	12.5	12.5	11.7	11.5	11.2

Год. макс: 12.5 ***Ср. год:*** 11.7 ***Год. мин:*** 11.2
Датум: 01.08.2017 ***Датум:*** 01.10.2017

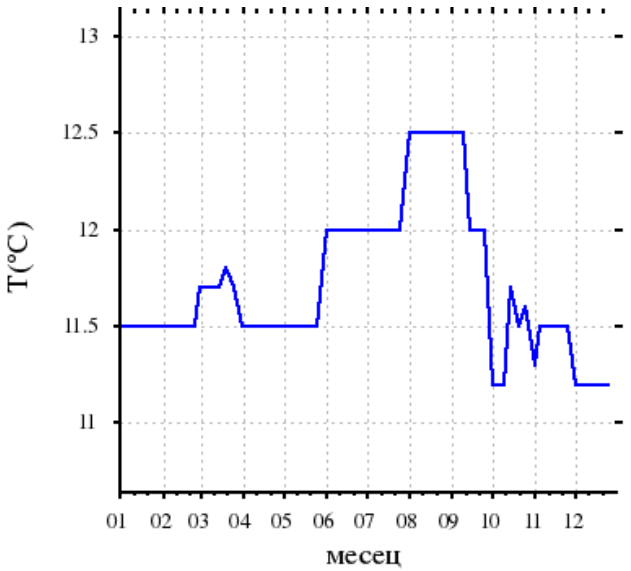

Шифра станице: **0121** ***Водно тело:*** **11** ***Кота 0 (мнм):*** **77.16**
Назив пијезометра: **Н.Црња-маш.радион. (НЦ-1)** **TIS_GW_SI_4** ***Кота терена (мнм):*** **76.92**

Дан	*I*	*II*	*III*	*IV*	*V*	*VI*	*VII*	*VIII*	*IX*	*X*	*XI*	*XII*
1	13.2	12.9	12.8	12.6	12.5	12.5	12.5	12.5	12.7	12.9	13.1	
2	13.2	12.9	12.8	12.7	12.5	12.4	12.5	12.6	12.7	12.9	13.1	
3	13.2	12.9	12.7	12.6	12.5	12.4	12.5	12.6	12.7	12.9	13.1	
4	13.2	12.9	12.7	12.6	12.5	12.5	12.4	12.6	12.7	12.9	13.1	
5	13.2	12.9	12.7	12.6	12.5	12.4	12.5	12.6	12.7	12.9	13.1	
6	13.2	12.9	12.7	12.6	12.5	12.5	12.5	12.6	12.7	12.9	13.1	
7	13.2	12.9	12.7	12.6	12.5	12.5	12.5	12.6	12.7	12.9	13.1	
8	13.2	12.9	12.7	12.6	12.5	12.5	12.4	12.6	12.7	12.9	13.1	
9	13.2	12.9	12.7	12.6	12.5	12.5	12.5	12.6	12.8	12.9	13.2	
10	13.2	12.9	12.7	12.6	12.5	12.5	12.4	12.6	12.8	12.9	13.2	
11	13.2	12.9	12.7	12.6	12.5	12.4	12.4	12.6	12.8	12.9	13.2	
12	13.2	12.9	12.7	12.6	12.5	12.4	12.5	12.6	12.8	12.9	13.2	
13	13.2	12.9	12.7	12.6	12.5	12.5	12.5	12.6	12.8	12.9	13.2	
14	13.2	12.9	12.7	12.6	12.5	12.5	12.5	12.6	12.8	12.9	13.2	
15	13.2	12.9	12.7	12.6	12.5	12.5	12.5	12.6	12.8	12.9	13.2	
16	13.2	12.8	12.7	12.6	12.5	12.5	12.5	12.6	12.8	12.9	13.2	
17	13.2	12.8	12.7	12.6	12.5	12.5	12.5	12.6	12.8	13.0	13.2	
18	13.2	12.8	12.7	12.6	12.5	12.5	12.5	12.6	12.8	13.0	13.2	
19	13.2	12.8	12.7	12.6	12.5	12.5	12.5	12.6	12.8	13.0	13.2	
20	13.2	12.8	12.7	12.6	12.5	12.5	12.5	12.7	12.8	13.0	13.2	
21	13.2	12.8	12.7	12.6	12.5	12.5	12.5	12.7	12.8	13.0		
22	13.1	12.8	12.7	12.6	12.5	12.5	12.5	12.7	12.8	13.0		
23	13.1	12.8	12.7	12.5	12.5	12.5	12.5	12.7	12.8	13.0		
24	13.1	12.8	12.7	12.5	12.5	12.5	12.5	12.7	12.8	13.0		
25	13.1	12.8	12.6	12.5	12.5	12.5	12.5	12.7	12.8	13.0		
26	13.1	12.8	12.7	12.5	12.5	12.5	12.5	12.7	12.8	13.0		
27	13.0	12.8	12.6	12.5	12.5	12.5	12.5	12.7	12.8	13.0		
28	12.9	12.8	12.6	12.5	12.5	12.5	12.5	12.7	12.8	13.0		
29	12.9		12.6	12.5	12.5	12.5	12.5	12.7	12.9	13.1		
30	12.9		12.7	12.5	12.5	12.5	12.5	12.7	12.9	13.1		
31	12.9		12.6		12.4		12.5	12.7		13.1		
Мин.	12.9	12.8	12.6	12.5	12.4	12.4	12.4	12.5	12.7	12.9		
Ср.	13.1	12.9	12.7	12.6	12.5	12.5	12.5	12.6	12.8	13.0		
Макс.	13.2	12.9	12.8	12.7	12.5	12.5	12.5	12.7	12.9	13.1		

Год. макс: ***Ср. год:*** ***Год. мин:***
Датум: ***Датум:***

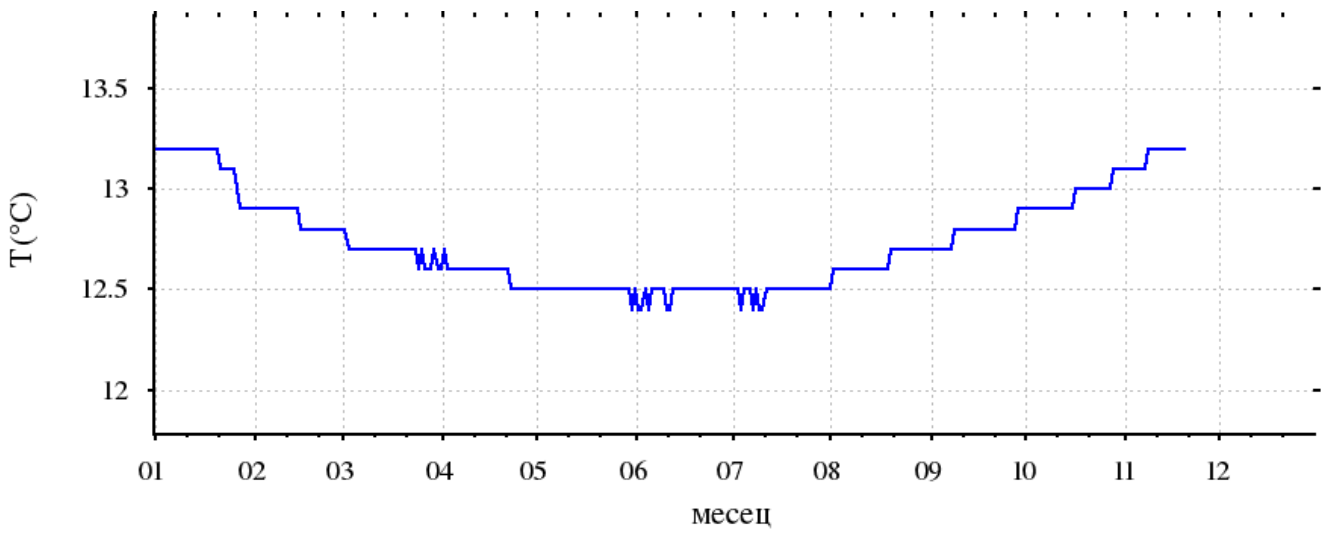

Шифра станице: **0111** ***Водно тело:*** **11** ***Кота 0 (мнм):*** **79.78**
Назив пијезометра: **Кикинда (Кинђа) (К-1)** **TIS_GW_SI_4** ***Кота терена (мнм):*** **79.61**

Дан	*I*	*II*	*III*	*IV*	*V*	*VI*	*VII*	*VIII*	*IX*	*X*	*XI*	*XII*
1	12.0	12.0	12.0	13.0	14.0	14.0	14.0	15.0	14.0	14.0	13.0	13.0
5	12.0	12.0	12.0	13.0	14.0	14.0	14.0	15.0	14.0	14.0	13.0	13.0
10	12.0	12.0	12.0	13.0	14.0	14.0	14.0	15.0	14.0	14.0	13.0	13.0
15	12.0	12.0	12.0	13.0	14.0	14.0	14.0	15.0	14.0	14.0	13.0	13.0
20	12.0	12.0	12.0	13.0	14.0	14.0	14.0	15.0	14.0	14.0	13.0	13.0
25	12.0	12.0	12.0	13.0	14.0	14.0	14.0	15.0	14.0	14.0	13.0	13.0
Мин.	12.0	12.0	12.0	13.0	14.0	14.0	14.0	15.0	14.0	14.0	13.0	13.0
Ср.	12.0	12.0	12.0	13.0	14.0	14.0	14.0	15.0	14.0	14.0	13.0	13.0
Макс.	12.0	12.0	12.0	13.0	14.0	14.0	14.0	15.0	14.0	14.0	13.0	13.0

Год. макс: 15.0 ***Ср. год:*** 13.3 ***Год. мин:*** 12.0
Датум: 01.08.2017 ***Датум:*** 01.03.2017

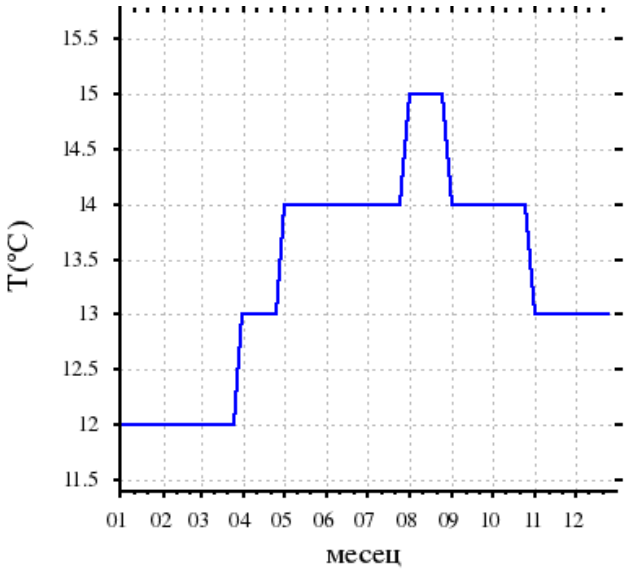

Шифра станице: **0111/Д** ***Водно тело:*** **11** ***Кота 0 (мнм):*** **79.88**
Назив пијезометра: **Кикинда (К-1/Д)** **TIS_GW_SI_4** ***Кота терена (мнм):*** **79.68**

Дан	*I*	*II*	*III*	*IV*	*V*	*VI*	*VII*	*VIII*	*IX*	*X*	*XI*	*XII*
1	12.0	12.0	12.0	13.0	14.0	14.0	14.0	15.0	14.0	14.0	13.0	13.0
5	12.0	12.0	12.0	13.0	14.0	14.0	14.0	15.0	14.0	14.0	13.0	13.0
10	12.0	12.0	12.0	13.0	14.0	14.0	14.0	15.0	14.0	14.0	13.0	13.0
15	12.0	12.0	12.0	13.0	14.0	14.0	14.0	15.0	14.0	14.0	13.0	13.0
20	12.0	12.0	12.0	13.0	14.0	14.0	14.0	15.0	14.0	14.0	13.0	13.0
25	12.0	12.0	12.0	13.0	14.0	14.0	14.0	15.0	14.0	14.0	13.0	13.0
Мин.	12.0	12.0	12.0	13.0	14.0	14.0	14.0	15.0	14.0	14.0	13.0	13.0
Ср.	12.0	12.0	12.0	13.0	14.0	14.0	14.0	15.0	14.0	14.0	13.0	13.0
Макс.	12.0	12.0	12.0	13.0	14.0	14.0	14.0	15.0	14.0	14.0	13.0	13.0

Год. макс: 15.0 ***Ср. год:*** 13.3 ***Год. мин:*** 12.0
Датум: 01.08.2017 ***Датум:*** 01.01.2017

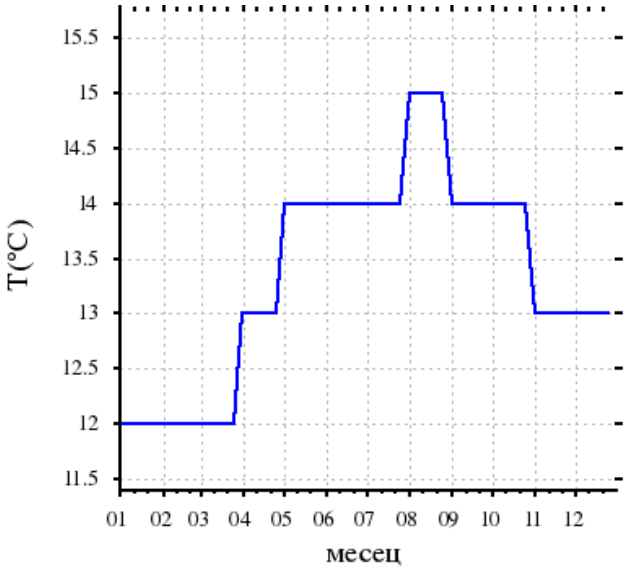

Шифра станице: **0391/1** ***Водно тело:*** **11** ***Кота 0 (мнм):*** **77.80**
Назив пијезометра: **Падеј (ТП-1/1)** **TIS_GW_SI_4** ***Кота терена (мнм):*** **76.88**

Дан	*I*	*II*	*III*	*IV*	*V*	*VI*	*VII*	*VIII*	*IX*	*X*	*XI*	*XII*
1	13.2	12.2	11.8	12.0	12.2	12.4	12.8	13.6	13.8	13.9	13.8	13.2
5	13.0	12.2	12.2	11.8	12.4	12.6	13.0	13.6	13.8	13.8	13.6	13.4
10	12.8	12.2	12.0	12.0	12.4	12.6	13.2	13.6	13.6	13.6	13.6	13.2
15	12.8	12.0	12.2	12.0	12.6	12.8	13.0	13.6	13.8	13.6	13.6	13.2
20	12.8	12.0	12.0	12.2	12.4	12.6	13.4	13.8	13.8	13.8	13.4	13.4
25	12.6	12.2	12.0	12.2	12.6	12.8	13.4	13.8	13.8	13.6	13.4	13.2
Мин.	12.6	12.0	11.8	11.8	12.2	12.4	12.8	13.6	13.6	13.6	13.4	13.2
Ср.	12.9	12.1	12.0	12.0	12.4	12.6	13.1	13.7	13.8	13.7	13.6	13.3
Макс.	13.2	12.2	12.2	12.2	12.6	12.8	13.4	13.8	13.8	13.9	13.8	13.4

Год. макс: 13.9 ***Ср. год:*** 12.9 ***Год. мин:*** 11.8
Датум: 01.10.2017 ***Датум:*** 01.03.2017

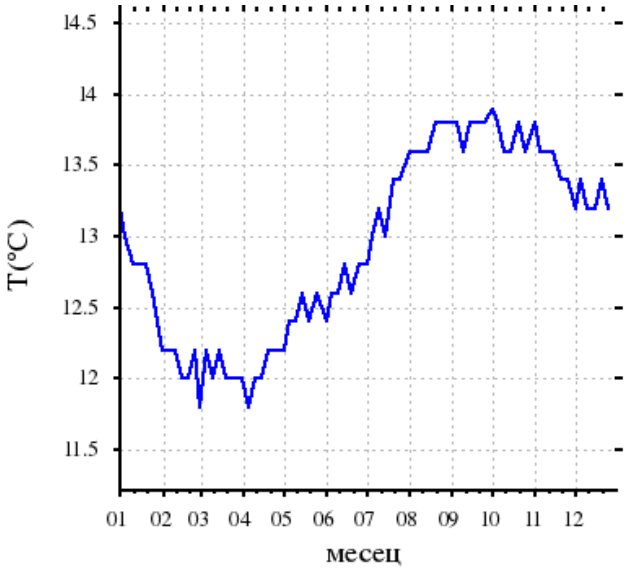

Шифра станице: **0391/Д**
Назив пијезометра: **Падеј (ТП-1/Д)**
Водно тело: **11** **TIS_GW_SI_4**
Кота 0 (мнм): **77.81**
Кота терена (мнм): **76.87**

Дан	*I*	*II*	*III*	*IV*	*V*	*VI*	*VII*	*VIII*	*IX*	*X*	*XI*	*XII*
1	13.2	12.4	12.0	12.2	12.4	12.6	13.0	13.4	14.0	13.6	13.6	13.4
5	13.0	12.4	12.4	12.4	12.4	12.8	13.0	13.6	13.8	13.8	13.6	13.2
10	13.0	12.2	12.2	12.2	12.6	12.8	13.2	13.6	13.8	13.6	13.6	13.2
15	12.8	12.4	12.4	12.2	12.4	13.0	13.2	13.8	13.6	13.6	13.4	13.0
20	12.8	12.2	12.2	12.4	12.6	12.8	13.4	14.0	13.6	13.6	13.4	13.2
25	12.6	12.2	12.0	12.4	12.6	13.0	13.4	14.0	13.6	13.6	13.4	13.4
Мин.	12.6	12.2	12.0	12.2	12.4	12.6	13.0	13.4	13.6	13.6	13.4	13.0
Ср.	12.9	12.3	12.2	12.3	12.5	12.8	13.2	13.7	13.7	13.6	13.5	13.2
Макс.	13.2	12.4	12.4	12.4	12.6	13.0	13.4	14.0	14.0	13.8	13.6	13.4

Год. макс: 14.0 ***Ср. год:*** 13.0 ***Год. мин:*** 12.0
Датум: 20.08.2017 ***Датум:*** 01.03.2017

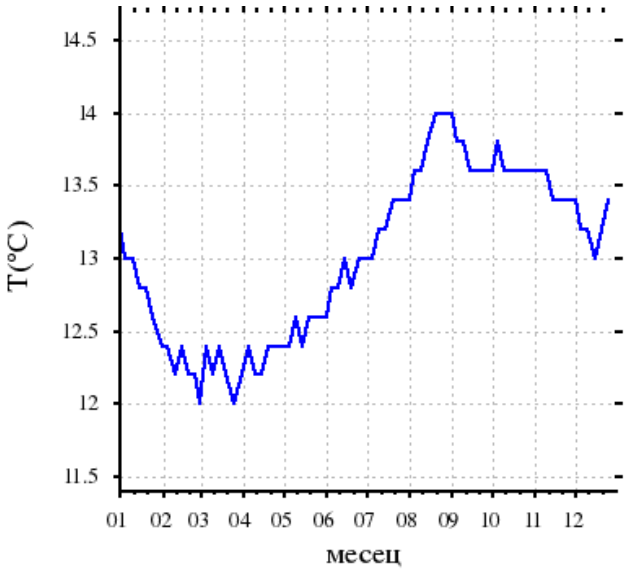

Шифра станице: **0401**
Назив пијезометра: **Бурза (ТБ-1)**
Водно тело: **11** **TIS_GW_SI_4**
Кота 0 (мнм): **77.66**
Кота терена (мнм): **76.76**

Дан	*I*	*II*	*III*	*IV*	*V*	*VI*	*VII*	*VIII*	*IX*	*X*	*XI*	*XII*
1	12.3	11.2	10.2	12.8	12.2	14.3	15.6	16.7	13.9	14.0	12.3	12.3
5	12.1	10.8	10.5	12.7	12.5	14.6	16.0	16.5	13.9	13.8	12.3	12.6
10	11.8	10.5	10.9	12.5	12.7	15.0	16.2	16.4	13.9	13.5	12.2	13.0
15	11.6	10.1	11.3	12.4	13.0	15.1	16.5	16.0	13.9	13.2	12.2	12.9
20	11.5	9.8	11.9	12.2	13.5	15.2	16.6	15.5	14.0	13.0	12.1	13.0
25	11.4	9.8	12.6	12.0	14.0	15.3	16.8	14.9	14.1	12.7	12.0	13.0
Мин.	11.4	9.8	10.2	12.0	12.2	14.3	15.6	14.9	13.9	12.7	12.0	12.3
Ср.	11.8	10.4	11.2	12.4	13.0	14.9	16.3	16.0	14.0	13.4	12.2	12.8
Макс.	12.3	11.2	12.6	12.8	14.0	15.3	16.8	16.7	14.1	14.0	12.3	13.0

Год. макс: 16.8 ***Ср. год:*** 13.2 ***Год. мин:*** 9.8
Датум: 25.07.2017 ***Датум:*** 20.02.2017

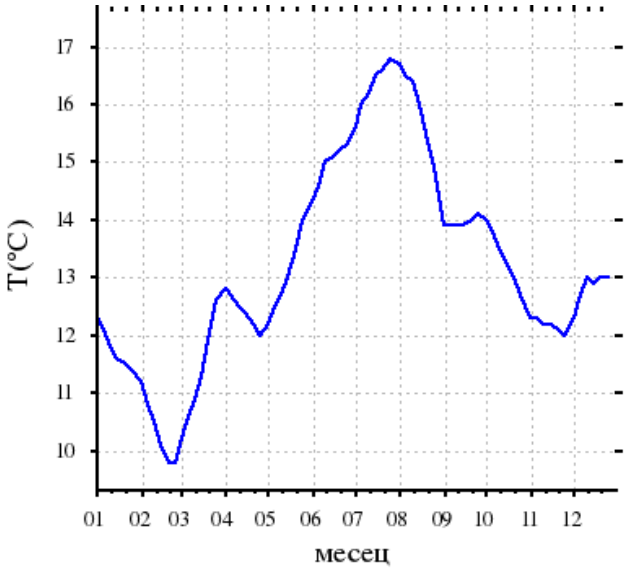

Шифра станице: **0402/Д**
Назив пијезометра: **Бурза (ТБ-2/Д)**
Водно тело: **11** **TIS_GW_SI_4**
Кота 0 (мнм): **75.73**
Кота терена (мнм): **74.82**

Дан	*I*	*II*	*III*	*IV*	*V*	*VI*	*VII*	*VIII*	*IX*	*X*	*XI*	*XII*
1	12.4	11.3	10.0	12.5	12.0	13.9	15.4	16.4	13.8	13.8	12.3	12.0
5	12.2	10.9	10.3	12.4	12.2	14.3	15.9	16.2	13.8	13.3	12.3	12.4
10	12.0	10.6	10.7	12.2	12.5	14.8	16.1	15.9	13.8	13.0	12.2	12.8
15	11.7	10.0	11.2	12.1	12.8	14.8	16.3	15.4	13.9	12.8	12.1	12.8
20	11.6	9.8	11.7	12.0	13.2	14.9	16.5	14.7	13.9	12.5	12.1	12.9
25	11.5	9.7	12.4	11.9	13.6	15.0	16.7	14.3	14.0	12.0	11.9	13.0
Мин.	11.5	9.7	10.0	11.9	12.0	13.9	15.4	14.3	13.8	12.0	11.9	12.0
Ср.	11.9	10.4	11.1	12.2	12.7	14.6	16.2	15.5	13.9	12.9	12.2	12.7
Макс.	12.4	11.3	12.4	12.5	13.6	15.0	16.7	16.4	14.0	13.8	12.3	13.0

Год. макс: 16.7 ***Ср. год:*** 13.0 ***Год. мин:*** 9.7
Датум: 25.07.2017 ***Датум:*** 25.02.2017

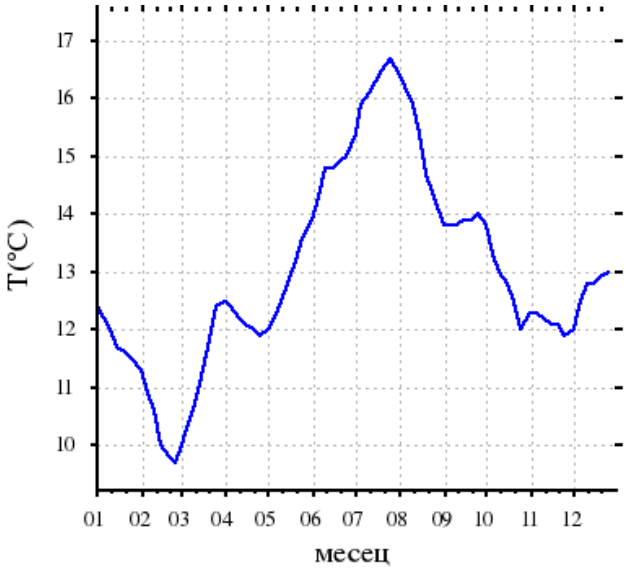

Шифра станице: **0091**
Назив пијезометра: **Нови Сад - ГМС (РШ-1)**

Водно тело: **12**
TIS_GW_SI_5

Кота 0 (мнм): **85.25**
Кота терена (мнм): **85.42**

Дан	*I*	*II*	*III*	*IV*	*V*	*VI*	*VII*	*VIII*	*IX*	*X*	*XI*	*XII*
1	13.5	13.6	13.6	13.5	13.5	13.4	13.3	13.2	13.2	13.3	13.3	13.4
2	13.5	13.6	13.6	13.5	13.5	13.3	13.3	13.2	13.2	13.3	13.3	13.4
3	13.5	13.6	13.6	13.5	13.5	13.3	13.3	13.2	13.2	13.3	13.3	13.4
4	13.5	13.6	13.6	13.5	13.5	13.3	13.3	13.2	13.2	13.3	13.3	13.4
5	13.5	13.6	13.6	13.5	13.4	13.3	13.3	13.2	13.2	13.3	13.3	13.4
6	13.5	13.6	13.6	13.5	13.4	13.3	13.3	13.2	13.2	13.3	13.3	13.4
7	13.5	13.6	13.6	13.5	13.4	13.3	13.3	13.2	13.2	13.3	13.3	13.4
8	13.5	13.6	13.6	13.5	13.4	13.3	13.3	13.2	13.2	13.3	13.3	13.4
9	13.5	13.6	13.6	13.5	13.4	13.3	13.3	13.2	13.2	13.3	13.3	13.4
10	13.5	13.6	13.6	13.5	13.4	13.3	13.3	13.2	13.2	13.3	13.4	13.4
11	13.5	13.6	13.6	13.5	13.4	13.3	13.3	13.2	13.2	13.3	13.4	13.5
12	13.5	13.6	13.6	13.5	13.4	13.3	13.3	13.2	13.2	13.3	13.4	13.5
13	13.5	13.6	13.6	13.5	13.4	13.3	13.3	13.2	13.2	13.3	13.4	13.5
14	13.5	13.6	13.6	13.5	13.4	13.3	13.3	13.2	13.2	13.3	13.4	13.5
15	13.5	13.6	13.6	13.5	13.4	13.3	13.3	13.2	13.2	13.3	13.4	13.5
16	13.5	13.6	13.6	13.5	13.4	13.3	13.3	13.2	13.2	13.3	13.4	13.5
17	13.5	13.6	13.6	13.5	13.4	13.3	13.3	13.2	13.2	13.3	13.4	13.5
18	13.6	13.6	13.6	13.5	13.4	13.3	13.3	13.2	13.2	13.3	13.4	13.5
19	13.6	13.6	13.6	13.5	13.4	13.3	13.3	13.2	13.2	13.3	13.4	13.5
20	13.6	13.6	13.6	13.5	13.4	13.3	13.3	13.2	13.2	13.3	13.4	13.5
21	13.6	13.6	13.6	13.5	13.4	13.3	13.3	13.2	13.2	13.3	13.4	13.5
22	13.6	13.6	13.6	13.5	13.4	13.3	13.3	13.2	13.2	13.3	13.4	13.5
23	13.6	13.6	13.6	13.5	13.4	13.3	13.2	13.2	13.2	13.3	13.4	13.5
24	13.6	13.6	13.6	13.5	13.4	13.3	13.2	13.2	13.2	13.3	13.4	13.5
25	13.6	13.6	13.6	13.5	13.4	13.3	13.2	13.2	13.2	13.3	13.4	13.5
26	13.6	13.6	13.6	13.5	13.4	13.3	13.2	13.2	13.2	13.3	13.4	13.5
27	13.6	13.6	13.6	13.5	13.4	13.3	13.2	13.2	13.2	13.3	13.4	13.5
28	13.6	13.6	13.6	13.5	13.4	13.3	13.2	13.2	13.2	13.3	13.4	13.5
29	13.6		13.6	13.5	13.4	13.3	13.2	13.2	13.2	13.3	13.4	13.5
30	13.6		13.5	13.5	13.4	13.3	13.2	13.2	13.3	13.3	13.4	13.5
31	13.6		13.5		13.4		13.2	13.2		13.3		
Мин.	13.5	13.6	13.5	13.5	13.4	13.3	13.2	13.2	13.2	13.3	13.3	
Ср.	13.5	13.6	13.6	13.5	13.4	13.3	13.3	13.2	13.2	13.3	13.4	
Макс.	13.6	13.6	13.6	13.5	13.5	13.4	13.3	13.2	13.3	13.3	13.4	

Год. макс:
Датум:

Ср. год:

Год. мин:
Датум:

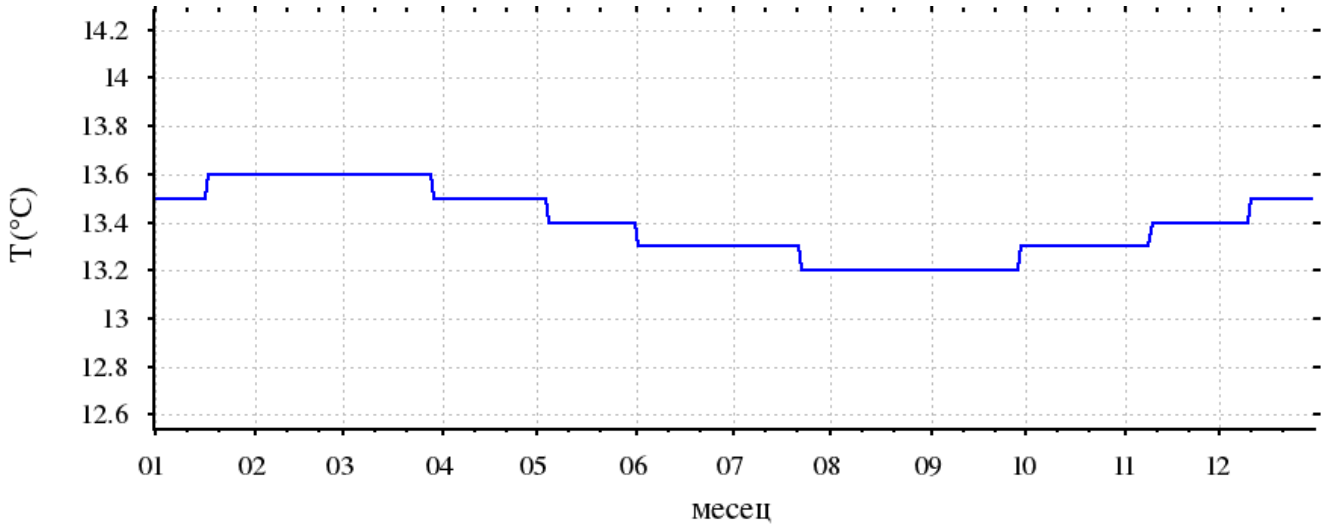

Шифра станице: **0081**
Назив пијезометра: **Бач (Б-1)**

Водно тело: **12**
TIS_GW_SI_5

Кота 0 (мнм): **82.09**
Кота терена (мнм): **81.95**

Дан	*I*	*II*	*III*	*IV*	*V*	*VI*	*VII*	*VIII*	*IX*	*X*	*XI*	*XII*
1	13.5	13.5	13.3	13.1	12.9	12.8	12.7	12.7	12.8	12.9	13.0	13.2
2	13.5	13.5	13.3	13.1	12.9	12.8	12.7	12.7	12.8	12.9	13.0	13.2
3	13.5	13.5	13.3	13.1	12.9	12.8	12.7	12.7	12.8		13.0	13.2
4	13.5	13.4	13.3	13.1	12.9	12.8	12.7	12.7	12.8	12.9	13.0	13.2
5	13.5	13.4	13.3	13.1	12.9	12.8	12.7	12.7	12.8	12.9	13.0	13.2
6	13.5	13.4	13.2	13.1	12.9	12.8	12.7	12.7	12.8	12.9	13.0	13.2
7	13.5	13.4	13.2	13.0	12.9	12.8	12.7	12.7	12.8	12.9	13.1	13.2
8	13.5	13.4	13.2	13.0	12.9	12.7	12.7	12.7	12.8	12.9	13.1	13.2
9	13.5	13.4	13.2	13.0	12.9	12.7	12.7	12.7	12.8	12.9	13.1	13.2
10	13.5	13.4	13.2	13.0	12.9	12.7	12.7	12.8	12.8	12.9	13.1	13.2
11	13.5	13.4	13.2	13.0	12.9	12.7	12.7	12.7	12.8	13.0	13.1	13.2
12	13.5	13.3	13.2	13.0	12.9	12.7	12.7	12.8	12.8	13.0	13.1	13.2
13	13.5	13.3	13.2	13.0	12.9	12.7	12.7	12.8	12.8	13.0	13.1	13.2
14	13.5	13.3	13.2	13.0	12.8	12.7	12.7	12.8	12.8	13.0	13.1	13.2
15	13.5	13.3	13.2	13.0	12.9	12.7	12.7	12.8	12.8	13.0	13.1	13.2
16	13.5	13.3	13.2	13.0	12.8	12.7	12.7	12.8	12.8	13.0	13.1	13.2
17	13.5	13.3	13.2	13.0	12.8	12.7	12.7	12.8	12.9	13.0	13.1	13.2
18	13.5	13.3	13.2	13.0	12.8	12.7	12.7	12.8	12.9	13.0	13.1	13.2
19	13.5	13.3	13.2	13.0	12.8	12.7	12.7	12.8	12.9	13.0	13.1	13.3
20	13.5	13.3	13.2	13.0	12.8	12.7	12.7	12.8	12.9	13.0	13.1	13.3
21	13.5	13.3	13.1	13.0	12.8	12.7	12.7	12.7	12.9	13.0	13.1	13.3
22	13.5	13.3	13.1	13.0	12.8	12.7	12.7	12.7	12.9	13.0	13.1	13.3
23	13.5	13.3	13.2	13.0	12.8	12.7	12.7	12.7	12.9	13.0	13.1	13.3
24	13.5	13.3	13.1	12.9	12.8	12.7	12.7		12.9	13.0	13.1	13.3
25	13.5	13.3	13.1	12.9	12.8	12.7	12.7	12.7	12.9	13.0	13.1	13.3
26	13.5	13.3	13.1	12.9	12.8	12.7	12.7	12.8	12.9	13.0	13.1	13.3
27	13.5	13.3	13.1	12.9	12.8	12.7	12.7	12.8	12.9	13.0	13.1	13.3
28	13.5	13.3	13.1	12.9	12.8	12.7	12.7	12.8	12.9	13.0	13.1	13.3
29	13.5		13.1	12.9	12.8	12.7	12.7	12.8	12.9	13.0	13.1	13.3
30	13.5		13.1	12.9	12.8	12.7	12.7	12.8	12.9	13.0	13.1	13.3
31	13.5		13.1		12.8		12.7	12.8		13.0		13.3
Мин.	13.5	13.3	13.1	12.9	12.8	12.7	12.7		12.8		13.0	13.2
Ср.	13.5	13.4	13.2	13.0	12.8	12.7	12.7		12.8		13.1	13.2
Макс.	13.5	13.5	13.3	13.1	12.9	12.8	12.7		12.9		13.1	13.3

Год. макс:
Датум:

Ср. год:

Год. мин:
Датум:

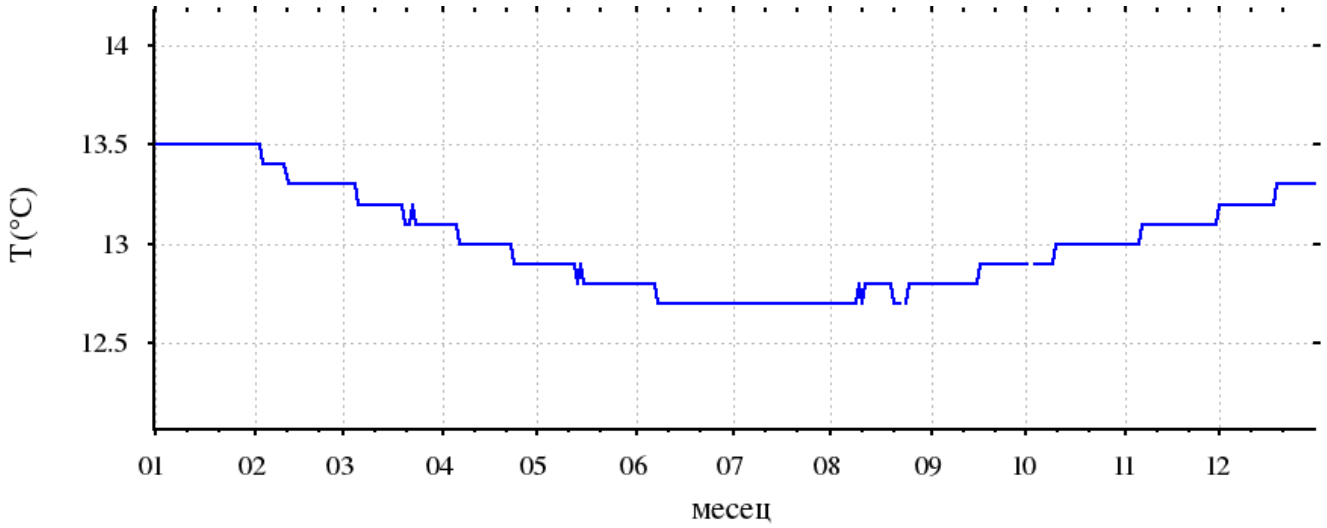

Шифра станице: **0061**
Назив пијезометра: **Надаљ (НА-1)**

Водно тело: **12** **TIS_GW_SI_5**
Кота 0 (мнм): **81.62**
Кота терена (мнм): **81.46**

Дан	*I*	*II*	*III*	*IV*	*V*	*VI*	*VII*	*VIII*	*IX*	*X*	*XI*	*XII*
1	13.4	12.3	12.1	11.3	11.2	11.3	11.4	12.2	12.3	13.0	13.3	13.3
5	13.3	12.0	12.1	11.3	11.1	11.4	12.1	12.1	12.4	13.0	13.3	13.3
10	13.2	11.4	12.0	11.2	11.2	11.3	12.0	12.1	12.4	13.1	13.3	13.3
15	13.1	12.0	11.3	11.3	11.2	11.3	12.0	12.2	12.4	13.1	13.3	13.2
20	13.0	12.2	11.3	11.2	11.3	11.4	12.1	12.3	13.0	13.1	13.2	13.2
25	12.4	12.1	11.3	11.2	11.3	11.4	12.1	12.3	13.1	13.2	13.2	13.2
Мин.	12.4	11.4	11.3	11.2	11.1	11.3	11.4	12.1	12.3	13.0	13.2	13.2
Ср.	13.1	12.0	11.7	11.3	11.2	11.4	12.0	12.2	12.6	13.1	13.3	13.3
Макс.	13.4	12.3	12.1	11.3	11.3	11.4	12.1	12.3	13.1	13.2	13.3	13.3

Год. макс: 13.4 ***Ср. год:*** 12.2 ***Год. мин:*** 11.1
Датум: 01.01.2017 ***Датум:*** 05.05.2017

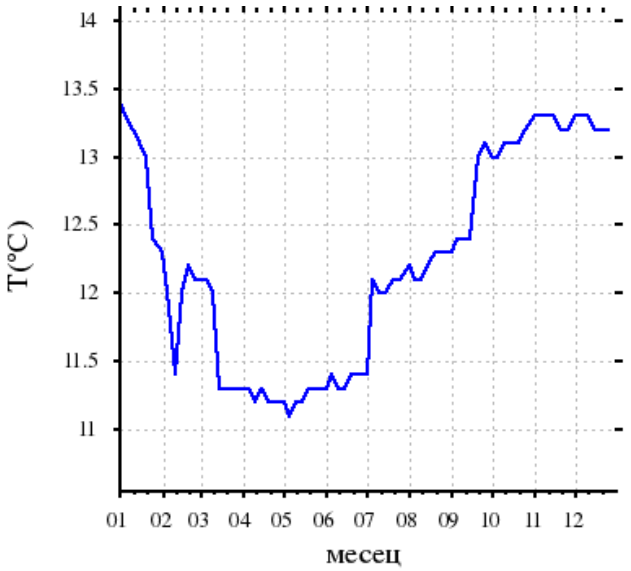

Шифра станице: **0061/Д**
Назив пијезометра: **Надаљ (НА-1/Д)**

Водно тело: **12** **TIS_GW_SI_5**
Кота 0 (мнм): **81.67**
Кота терена (мнм): **81.54**

Дан	*I*	*II*	*III*	*IV*	*V*	*VI*	*VII*	*VIII*	*IX*	*X*	*XI*	*XII*
1	13.1	12.4	12.1	11.4	11.4	11.4	12.0	12.3	12.4	13.1	13.2	13.4
5	13.1	13.0	12.0	11.4	11.3	11.4	12.1	12.2	12.4	13.1	13.2	13.4
10	13.2	13.3	12.1	11.3	11.3	11.4	12.0	12.3	12.3	13.2	13.3	13.4
15	13.1	12.3	12.0	11.3	11.3	11.4	12.1	12.3	13.0	13.1	13.3	13.3
20	13.2	12.2	11.4	11.3	11.2	11.4	12.2	12.4	13.0	13.2	13.3	13.3
25	13.1	12.2	11.4	11.3	11.3	12.0	12.1	12.4	13.1	13.3	13.3	13.3
Мин.	13.1	12.2	11.4	11.3	11.2	11.4	12.0	12.2	12.3	13.1	13.2	13.3
Ср.	13.1	12.6	11.8	11.3	11.3	11.5	12.1	12.3	12.7	13.2	13.3	13.4
Макс.	13.2	13.3	12.1	11.4	11.4	12.0	12.2	12.4	13.1	13.3	13.3	13.4

Год. макс: 13.4 ***Ср. год:*** 12.4 ***Год. мин:*** 11.2
Датум: 01.12.2017 ***Датум:*** 20.05.2017

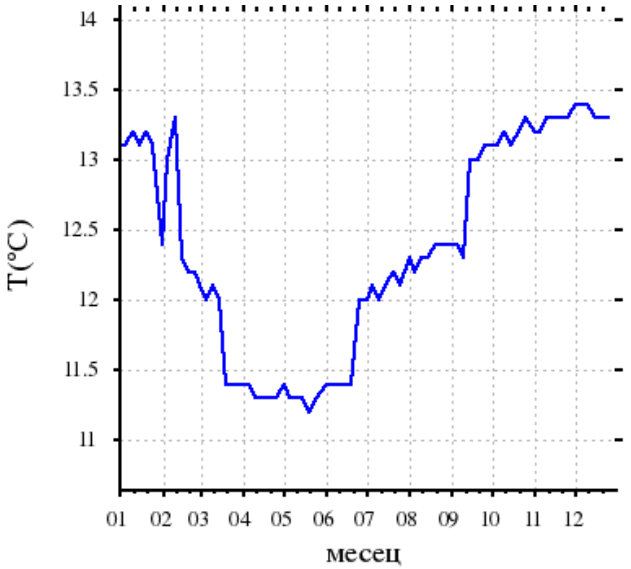

Шифра станице: **0081/1**
Назив пијезометра: **Бач (Б-1/1)**

Водно тело: **12** **TIS_GW_SI_5**
Кота 0 (мнм): **82.08**
Кота терена (мнм): **81.94**

Дан	*I*	*II*	*III*	*IV*	*V*	*VI*	*VII*	*VIII*	*IX*	*X*	*XI*	*XII*
1	11.2	13.0	12.0	12.0	11.4	12.6	14.2	14.2	14.0	14.2	13.4	12.5
10	10.6	13.6	11.6	11.6	11.6	13.2	14.6	14.0	13.6	13.5	13.0	11.2
20	10.6	14.0	12.0	11.2	12.0	14.0	14.8	13.8	13.5	13.4	12.6	10.5
Мин.	10.6	13.0	11.6	11.2	11.4	12.6	14.2	13.8	13.5	13.4	12.6	10.5
Ср.	10.8	13.5	11.9	11.6	11.7	13.3	14.5	14.0	13.7	13.7	13.0	11.4
Макс.	11.2	14.0	12.0	12.0	12.0	14.0	14.8	14.2	14.0	14.2	13.4	12.5

Год. макс: 14.8 ***Ср. год:*** 12.8 ***Год. мин:*** 10.5
Датум: 20.07.2017 ***Датум:*** 20.12.2017

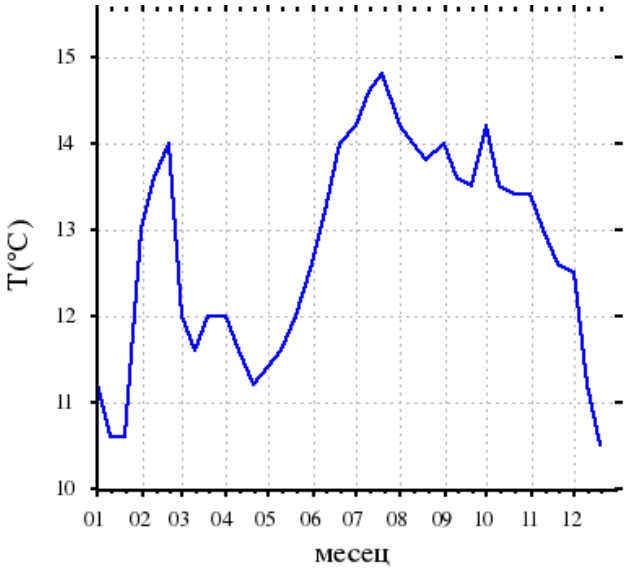

Шифра станице: **0141/Д** *Водно тело:* **13** *Кота 0 (мнм):* **81.00**
Назив пијезометра: **Зрењанин (ЗР-1/Д)** **TIS_GW_SI_6** *Кота терена (мнм):* **80.83**

Дан	*I*	*II*	*III*	*IV*	*V*	*VI*	*VII*	*VIII*	*IX*	*X*	*XI*	*XII*
1	14.0	14.1	14.1	14.0	13.9	13.8	13.7	13.7	13.6	13.6	13.7	13.7
2	14.0	14.1	14.1	14.0	13.9	13.8	13.7	13.7	13.6	13.6	13.7	13.7
3	14.0	14.1	14.1	14.0	13.9	13.8	13.7	13.7	13.6	13.6	13.7	13.7
4	14.0	14.1	14.1	14.0	13.9	13.8	13.7	13.7	13.6	13.6	13.7	13.7
5	14.0	14.1	14.1	14.0	13.9	13.8	13.7	13.7	13.6	13.6	13.7	13.7
6	14.0	14.1	14.1	14.0	13.9	13.8	13.7	13.7	13.6	13.6	13.7	13.7
7	14.0	14.1	14.1	14.0	13.9	13.8	13.7	13.7	13.6	13.6	13.7	13.7
8	14.0	14.1	14.1	14.0	13.9	13.8	13.7	13.7	13.6	13.6	13.7	13.7
9	14.0	14.1	14.1	14.0	13.9	13.8	13.7	13.7	13.6	13.6	13.7	13.7
10	14.0	14.1	14.1	14.0	13.9	13.8	13.7	13.7	13.6	13.6	13.7	13.7
11	14.0	14.1	14.1	14.0	13.9	13.8	13.7	13.7	13.6	13.6	13.7	13.7
12	14.0	14.1	14.1	14.0	13.9	13.8	13.7	13.7	13.6	13.6	13.7	13.7
13	14.0	14.1	14.1	14.0	13.9	13.8	13.7	13.7	13.6	13.6	13.7	13.7
14	14.0	14.1	14.1	14.0	13.9	13.8	13.7	13.7	13.6	13.6	13.7	13.7
15	14.0	14.1	14.1	14.0	13.9	13.8	13.7	13.7	13.6	13.6	13.7	13.7
16	14.0	14.1	14.1	14.0	13.9	13.8	13.7	13.7	13.6	13.6	13.7	13.8
17	14.0	14.1	14.1	14.0	13.9	13.8	13.7	13.7	13.6	13.6	13.7	13.8
18	14.1	14.1	14.1	14.0	13.9	13.8	13.7	13.7	13.6	13.6	13.7	13.8
19	14.1	14.1	14.1	14.0	13.9	13.8	13.7	13.7	13.6	13.6	13.7	13.8
20	14.1	14.1	14.1	14.0	13.9	13.7	13.7	13.6	13.6	13.6	13.7	13.8
21	14.1	14.1	14.0	14.0	13.9	13.7	13.7	13.6	13.6	13.6	13.7	13.8
22	14.1	14.1	14.0	14.0	13.9	13.7	13.7	13.6	13.6	13.6	13.7	13.8
23	14.1	14.1	14.0	14.0	13.9	13.7	13.7	13.6	13.6	13.6	13.7	13.8
24	14.1	14.1	14.0	14.0	13.8	13.7	13.7	13.7	13.6	13.6	13.7	13.8
25	14.1	14.1	14.0	14.0	13.8	13.7	13.7	13.7	13.6	13.6	13.7	13.8
26	14.1	14.1	14.0	14.0	13.8	13.7	13.7	13.7	13.6	13.6	13.7	13.8
27	14.1	14.1	14.0	14.0	13.8	13.7	13.7	13.7	13.6	13.6	13.7	13.8
28	14.1	14.1	14.0	13.9	13.8	13.7	13.7	13.7	13.6	13.7	13.7	13.8
29	14.1		14.0	13.9	13.8	13.7	13.7	13.7	13.6	13.7	13.7	13.8
30	14.1		14.0	13.9	13.8	13.7	13.7	13.7	13.6	13.7	13.7	13.8
31	14.1		14.0		13.8		13.7	13.6		13.7		13.8
Мин.	14.0	14.1	14.0	13.9	13.8	13.7	13.7	13.6	13.6	13.6	13.7	13.7
Ср.	14.0	14.1	14.1	14.0	13.9	13.8	13.7	13.7	13.6	13.6	13.7	13.8
Макс.	14.1	14.1	14.1	14.0	13.9	13.8	13.7	13.7	13.6	13.7	13.7	13.8

Год. макс: 14.1 *Ср. год:* 13.8 *Год. мин:* 13.6
Датум: 19.02.2017 *Датум:* 31.08.2017

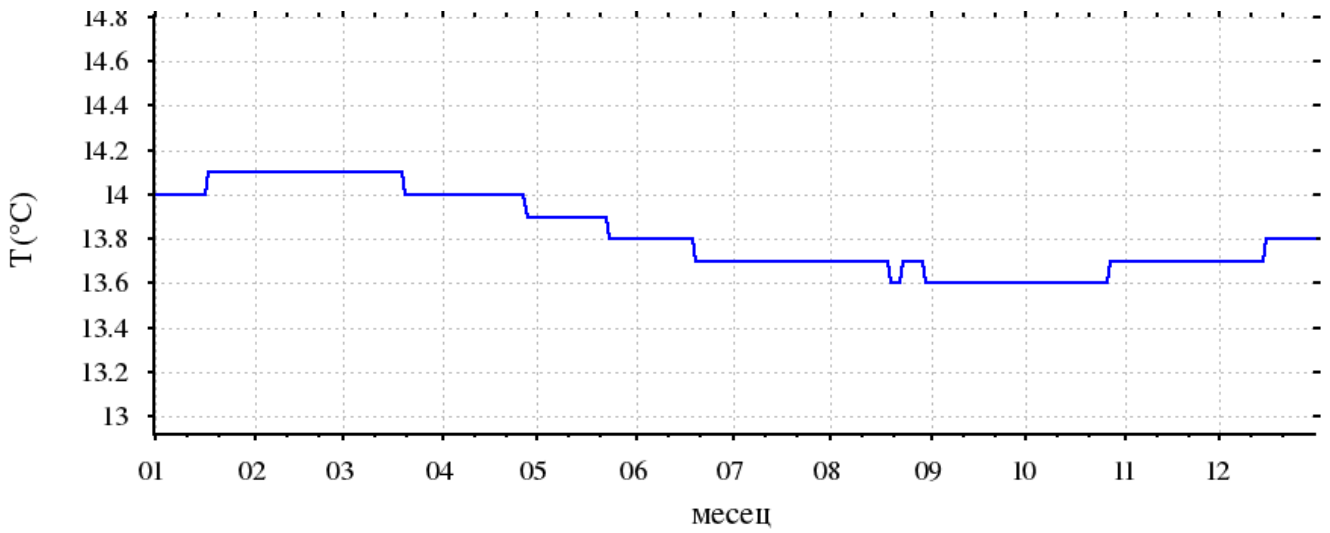

Шифра станице: **0141/д**
Назив пијезометра: **Зрењанин (ЗР-1/д)**

Водно тело: **13**
TIS_GW_SI_6

Кота 0 (мнм): **80.98**
Кота терена (мнм): **80.80**

Дан	*I*	*II*	*III*	*IV*	*V*	*VI*	*VII*	*VIII*	*IX*	*X*	*XI*	*XII*
1				14.2	14.2	14.3	13.9	14.2	14.1	13.9		13.8
10				14.2	14.1	14.2	14.0	14.1	14.0	14.0		13.7
20				14.1	14.2	14.1	14.0	14.2	14.0	13.9		14.0
Мин.				14.1	14.1	14.1	13.9	14.1	14.0	13.9		13.7
Ср.				14.2	14.2	14.2	14.0	14.2	14.0	13.9		13.8
Макс.				14.2	14.2	14.3	14.0	14.2	14.1	14.0		14.0

Год. макс:
Датум:

Ср. год:

Год. мин:
Датум:

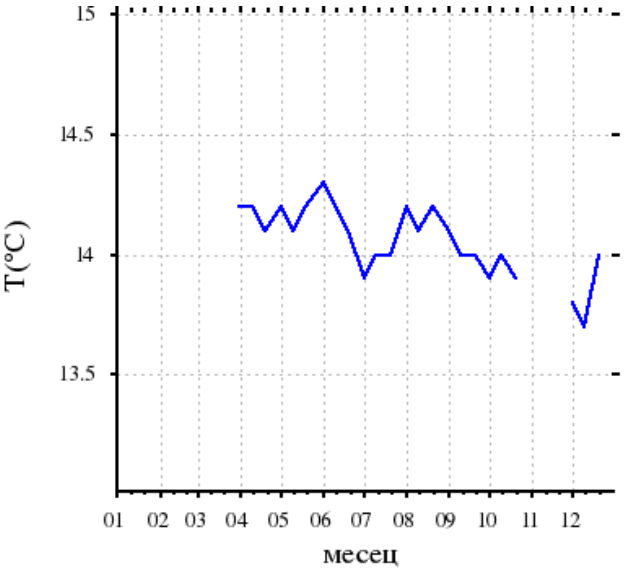

Шифра станице: **0161** ***Водно тело:*** **15** ***Кота 0 (мнм):*** **81.07**
Назив пијезометра: **Дебељача-ПИК (ДБ-1)** **D_GW_SI_2** ***Кота терена (мнм):*** **80.90**

Дан	*I*	*II*	*III*	*IV*	*V*	*VI*	*VII*	*VIII*	*IX*	*X*	*XI*	*XII*
1	10.0	10.0	10.0	10.0	10.0	13.0	13.0	14.0	13.0	12.0	12.0	10.0
5	10.0	10.0	10.0	10.0	10.0	13.0	13.0	14.0	13.0	12.0	12.0	10.0
10	10.0	10.0	10.0	10.0	10.0	13.0	13.0	14.0	13.0	12.0	12.0	10.0
15	10.0	10.0	10.0	10.0	11.0	13.0	14.0	13.0	13.0	12.0	12.0	10.0
20	10.0	10.0	10.0	10.0	11.0	13.0	14.0	13.0	13.0	12.0	12.0	10.0
25	10.0	10.0	10.0	10.0	11.0	13.0	14.0	13.0	13.0	12.0	12.0	10.0
Мин.	10.0	10.0	10.0	10.0	10.0	13.0	13.0	13.0	13.0	12.0	12.0	10.0
Ср.	10.0	10.0	10.0	10.0	10.5	13.0	13.5	13.5	13.0	12.0	12.0	10.0
Макс.	10.0	10.0	10.0	10.0	11.0	13.0	14.0	14.0	13.0	12.0	12.0	10.0

Год. макс: 14.0 ***Ср. год:*** 11.5 ***Год. мин:*** 10.0
Датум: 15.07.2017 ***Датум:*** 01.01.2017

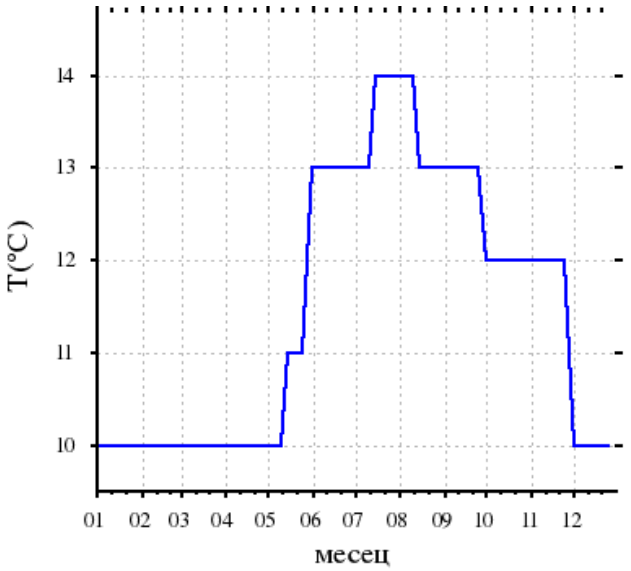

Шифра станице: **0161/1** ***Водно тело:*** **15** ***Кота 0 (мнм):*** **81.08**
Назив пијезометра: **Дебељача (ДБ-1/1)** **D_GW_SI_2** ***Кота терена (мнм):*** **80.89**

Дан	*I*	*II*	*III*	*IV*	*V*	*VI*	*VII*	*VIII*	*IX*	*X*	*XI*	*XII*
1		10.0	10.0	10.0	10.0	13.0	13.0	14.0	13.0	13.0	12.0	10.0
5		10.0	10.0	10.0	10.0	13.0	13.0	14.0	13.0	12.0	12.0	10.0
10		10.0	10.0	10.0	10.0	13.0	13.0	14.0	13.0	12.0	12.0	10.0
15		10.0	10.0	10.0	11.0	13.0	14.0	13.0	13.0	12.0	12.0	10.0
20		10.0	10.0	10.0	11.0	13.0	14.0	13.0	13.0	13.0	12.0	10.0
25		10.0	10.0	10.0	11.0	13.0	13.0	13.0	13.0	12.0	10.0	10.0
Мин.		10.0	10.0	10.0	10.0	13.0	13.0	13.0	13.0	12.0	10.0	10.0
Ср.		10.0	10.0	10.0	10.5	13.0	13.3	13.5	13.0	12.3	11.7	10.0
Макс.		10.0	10.0	10.0	11.0	13.0	14.0	14.0	13.0	13.0	12.0	10.0

Год. макс: ***Ср. год:*** ***Год. мин:***
Датум: ***Датум:***

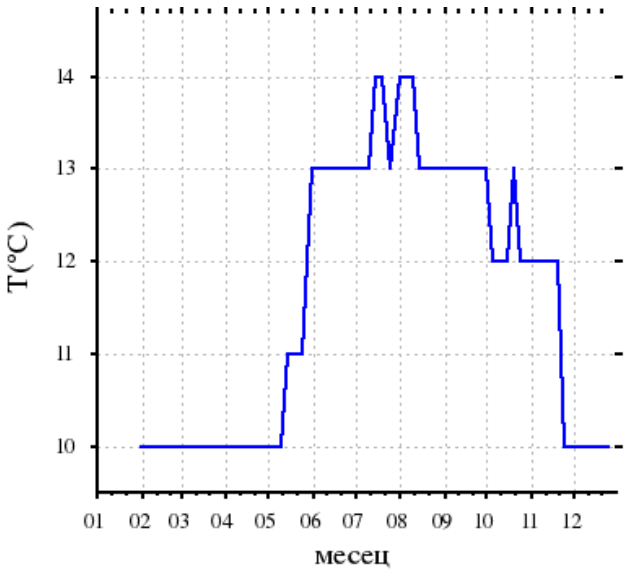

Шифра станице: **0161/2** ***Водно тело:*** **15** ***Кота 0 (мнм):*** **81.07**
Назив пијезометра: **Дебељача (ДБ-1/2)** **D_GW_SI_2** ***Кота терена (мнм):*** **80.88**

Дан	*I*	*II*	*III*	*IV*	*V*	*VI*	*VII*	*VIII*	*IX*	*X*	*XI*	*XII*
1		10.0	10.0	10.0	10.0	13.0	13.0	14.0	13.0	13.0	12.0	10.0
5		10.0	10.0	10.0	10.0	13.0	13.0	14.0	13.0	12.0	12.0	10.0
10		10.0	10.0	10.0	10.0	13.0	13.0	14.0	13.0	12.0	12.0	10.0
15		10.0	10.0	10.0	11.0	13.0	14.0	13.0	13.0	12.0		10.0
20		10.0	10.0	10.0	11.0	13.0	14.0	13.0	13.0	12.0		10.0
25		10.0	10.0	10.0	11.0	13.0	13.0	13.0	13.0	12.0		10.0
Мин.		10.0	10.0	10.0	10.0	13.0	13.0	13.0	13.0	12.0		10.0
Ср.		10.0	10.0	10.0	10.5	13.0	13.3	13.5	13.0	12.2		10.0
Макс.		10.0	10.0	10.0	11.0	13.0	14.0	14.0	13.0	13.0		10.0

Год. макс: ***Ср. год:*** ***Год. мин:***
Датум: ***Датум:***

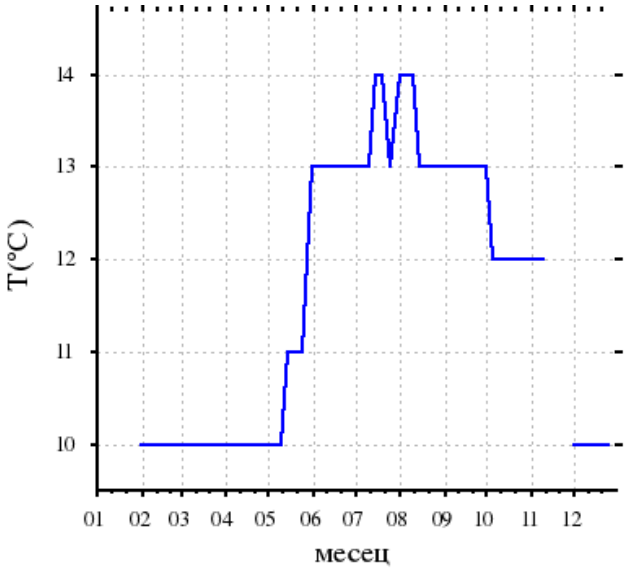

Шифра станице: **0161/Д** ***Водно тело:*** **15** ***Кота 0 (мнм):*** **81.09**
Назив пијезометра: **Дебељача (ДБ-1/Д)** **D_GW_SI_2** ***Кота терена (мнм):*** **80.90**

Дан	*I*	*II*	*III*	*IV*	*V*	*VI*	*VII*	*VIII*	*IX*	*X*	*XI*	*XII*
1	10.0	10.0	10.0	10.0	10.0	13.0	13.0	14.0	13.0	13.0	12.0	10.0
5	10.0	10.0	10.0	10.0	10.0	13.0	13.0	14.0	13.0	12.0	12.0	10.0
10	10.0	10.0	10.0	10.0	10.0	13.0	13.0	14.0	13.0	12.0	12.0	10.0
15	10.0	10.0	10.0	10.0	11.0	13.0	14.0	13.0	13.0	12.0	12.0	10.0
20	10.0	10.0	10.0	10.0	11.0	13.0	14.0	13.0	13.0	12.0	12.0	10.0
25	10.0	10.0	10.0	10.0	11.0	13.0	13.0	13.0	13.0	12.0	10.0	10.0
Мин.	10.0	10.0	10.0	10.0	10.0	13.0	13.0	13.0	13.0	12.0	10.0	10.0
Ср.	10.0	10.0	10.0	10.0	10.5	13.0	13.3	13.5	13.0	12.2	11.7	10.0
Макс.	10.0	10.0	10.0	10.0	11.0	13.0	14.0	14.0	13.0	13.0	12.0	10.0

Год. макс: 14.0 ***Ср. год:*** 11.4 ***Год. мин:*** 10.0
Датум: 15.07.2017 ***Датум:*** 01.01.2017

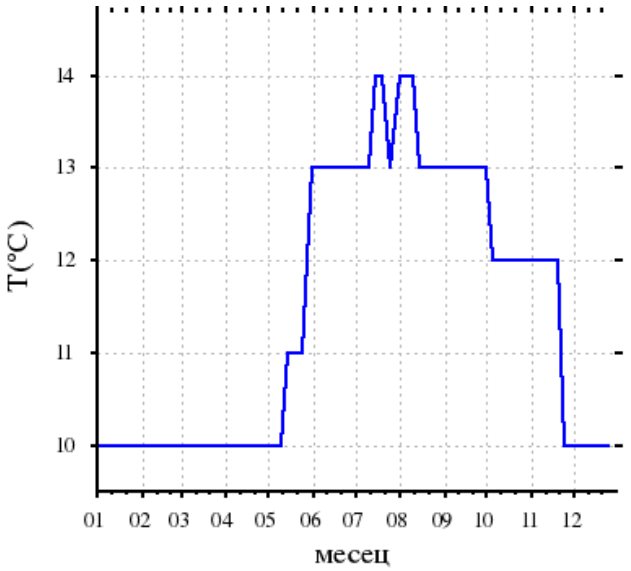

Шифра станице: **0181** ***Водно тело:*** **15** ***Кота 0 (мнм):*** **78.53**
Назив пијезометра: **Ковин-Пољ.школа (КО-1)** **D_GW_SI_2** ***Кота терена (мнм):*** **78.35**

Дан	*I*	*II*	*III*	*IV*	*V*	*VI*	*VII*	*VIII*	*IX*	*X*	*XI*	*XII*
1	12.0	13.0	13.0	13.0	13.0	13.0	13.0	13.0	13.0	13.0	12.0	13.0
5	12.0	13.0	13.0	13.0	13.0	13.0	13.0	13.0	13.0	13.0	12.0	13.0
10	11.0	13.0	13.0	13.0	13.0	13.0	13.0	13.0	13.0	13.0	12.0	13.0
15	11.0	13.0	13.0	13.0	13.0	13.0	13.0	13.0	13.0	13.0	12.0	13.0
20	11.0	13.0	13.0	13.0	13.0	13.0	13.0	13.0	13.0	13.0	12.0	13.0
25	11.0	13.0	13.0	13.0	13.0	13.0	13.0	13.0	13.0	13.0	12.0	13.0
Мин.	11.0	13.0	13.0	13.0	13.0	13.0	13.0	13.0	13.0	13.0	12.0	13.0
Ср.	11.3	13.0	13.0	13.0	13.0	13.0	13.0	13.0	13.0	13.0	12.0	13.0
Макс.	12.0	13.0	13.0	13.0	13.0	13.0	13.0	13.0	13.0	13.0	12.0	13.0

Год. макс: 13.0 ***Ср. год:*** 12.8 ***Год. мин:*** 11.0
Датум: 25.09.2017 ***Датум:*** 10.01.2017

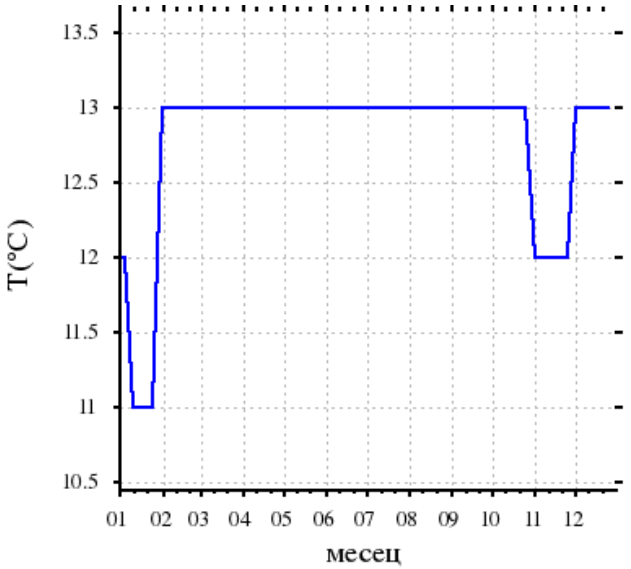

Шифра станице: **0172** ***Водно тело:*** **20** ***Кота 0 (мнм):*** **89.62**
Назив пијезометра: **Б. Карловац (БК-2)** **D_GW_SI_1** ***Кота терена (мнм):*** **89.50**

Дан	*I*	*II*	*III*	*IV*	*V*	*VI*	*VII*	*VIII*	*IX*	*X*	*XI*	*XII*
1	13.4	13.5	13.5	13.3	13.2	13.1	13.0	13.0	13.1	13.1	13.2	
2	13.4	13.5	13.5	13.3	13.2	13.1	13.0	13.0	13.0	13.1	13.2	
3	13.4	13.5	13.5	13.3	13.2	13.1	13.0	13.0	13.1	13.1	13.2	
4	13.4	13.5	13.5	13.3	13.2	13.1	13.0	13.0	13.0	13.1	13.2	
5	13.4	13.5	13.4	13.3	13.2	13.1	13.0	13.0	13.1	13.1	13.2	
6	13.4	13.5	13.4	13.3	13.2	13.1	13.0	13.0	13.1	13.1	13.2	
7	13.4	13.5	13.4	13.3	13.2	13.1	13.0	13.0	13.1	13.1	13.2	
8	13.4	13.5	13.4	13.3	13.2	13.1	13.0	13.0	13.1	13.1	13.2	
9	13.4	13.5	13.4	13.3	13.2	13.1	13.0	13.0	13.1	13.1		
10	13.4	13.5	13.4	13.3	13.2	13.1	13.0	13.0	13.1	13.1		
11	13.4	13.5	13.4	13.3	13.2	13.1	13.0	13.0	13.1	13.1		
12	13.4	13.5	13.4	13.3	13.2	13.1	13.0	13.0	13.1	13.1		
13	13.4	13.5	13.4	13.3	13.2	13.1	13.0	13.0	13.1	13.1		
14	13.4	13.5	13.4	13.3	13.2	13.1	13.0	13.0	13.1	13.1		
15	13.4	13.5	13.4	13.3	13.2	13.1	13.0	13.0	13.1	13.1		
16	13.4	13.5	13.4	13.3	13.2	13.1	13.0	13.0	13.1	13.1		
17	13.4	13.5	13.4	13.3	13.2	13.1	13.0	13.0	13.1	13.1		
18	13.4	13.5	13.4	13.3	13.2	13.1	13.0	13.0	13.1	13.1		
19	13.4	13.5	13.4	13.3	13.2	13.1	13.0	13.0	13.1	13.2		
20	13.4	13.5	13.4	13.3	13.1	13.1	13.0	13.0	13.1	13.2		
21	13.4	13.5	13.4	13.3	13.1	13.1	13.0	13.0	13.1	13.2		
22	13.5	13.5	13.4	13.3	13.1	13.1	13.0	13.0	13.1	13.2		
23	13.5	13.5	13.4	13.3	13.2	13.1	13.0	13.0	13.1	13.2		
24	13.5	13.5	13.4	13.2	13.1	13.0	13.0	13.0	13.1	13.2		
25	13.5	13.5	13.4	13.2	13.1	13.0	13.0	13.0	13.1	13.2		
26	13.5	13.5	13.4	13.2	13.1	13.1	13.0	13.0	13.1	13.2		
27	13.5	13.5	13.4	13.2	13.1	13.1	13.0	13.0	13.1	13.2		
28	13.5	13.5	13.4	13.2	13.1	13.0	13.0	13.0	13.1	13.2		
29	13.5		13.3	13.2	13.1	13.0	13.0	13.0	13.1	13.2		
30	13.5		13.3	13.2	13.1	13.0	13.0	13.0	13.1	13.2		
31	13.5		13.3		13.1		13.0	13.0		13.2		
Мин.	13.4	13.5	13.3	13.2	13.1	13.0	13.0	13.0	13.0	13.1		
Ср.	13.4	13.5	13.4	13.3	13.2	13.1	13.0	13.0	13.1	13.1		
Макс.	13.5	13.5	13.5	13.3	13.2	13.1	13.0	13.0	13.1	13.2		

Год. макс: ***Ср. год:*** ***Год. мин:***
Датум: ***Датум:***

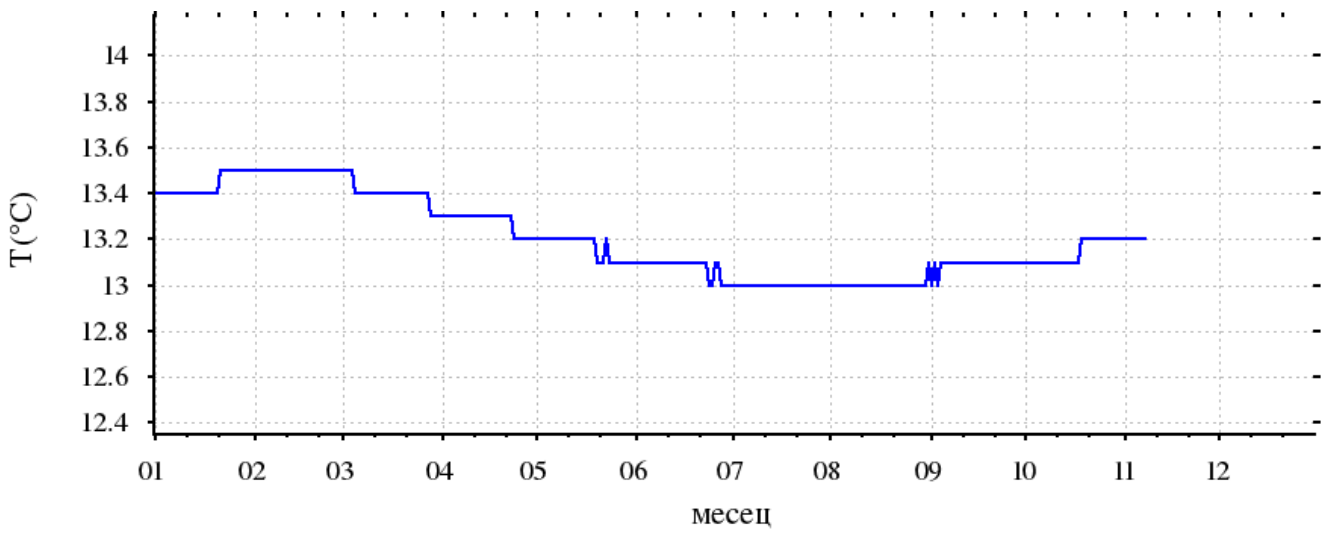

Шифра станице: **227**
Назив пијезометра: **Ватин (B-1)**

Водно тело: **20**
D_GW_SI_1

Кота 0 (мнм): **81.50**
Кота терена (мнм): **81.06**

Дан	*I*	*II*	*III*	*IV*	*V*	*VI*	*VII*	*VIII*	*IX*	*X*	*XI*	*XII*
1	13.0	12.5	12.5	12.0	12.0	13.0	13.0	13.0	12.5	13.0	13.5	12.0
10	13.0	13.0	12.0	12.0	12.0	13.5	12.0	13.0	13.0	13.0	12.5	12.0
20	13.0	12.5	12.0	12.0	12.0	13.0	13.0	13.0	12.5	13.5	13.0	13.0
Мин.	13.0	12.5	12.0	12.0	12.0	13.0	12.0	13.0	12.5	13.0	12.5	12.0
Ср.	13.0	12.7	12.2	12.0	12.0	13.2	12.7	13.0	12.7	13.2	13.0	12.3
Макс.	13.0	13.0	12.5	12.0	12.0	13.5	13.0	13.0	13.0	13.5	13.5	13.0

Год. макс: 13.5 ***Ср. год:*** 12.7 ***Год. мин:*** 12.0
Датум: 10.06.2017 ***Датум:*** 10.07.2017

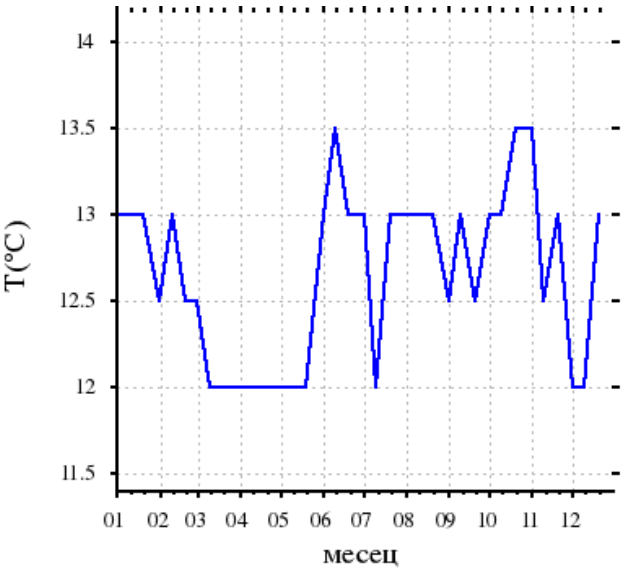

Шифра станице: **234A** ***Водно тело:*** **23** ***Кота 0 (мнм):*** **74.85**
Назив пијезометра: **Забрежје-Савска 22** **SA_GW_I_5** ***Кота терена (мнм):*** **73.95**

Дан	*I*	*II*	*III*	*IV*	*V*	*VI*	*VII*	*VIII*	*IX*	*X*	*XI*	*XII*
1	14.9	14.9	14.9	15.0	15.0	15.1	15.0	15.0	15.0	15.0	15.1	15.1
2	14.9	14.9	15.0	15.0	15.0	15.1	15.0	15.0	15.0	15.0	15.1	15.1
3	14.9	14.9	15.0	15.0	15.0	15.1	15.0	15.0	15.0	15.0	15.1	15.1
4	14.9	14.9	15.0	15.0	15.0	15.1	15.0	15.0	15.0	15.0	15.1	15.1
5	14.9	14.9	15.0	15.0	15.0	15.1	15.0	15.1	15.0	15.0	15.1	15.1
6	14.9	14.9	15.0	15.0	15.0	15.1	15.0	15.1	15.0	15.0	15.1	15.1
7	14.9	14.9	15.0	15.0	15.0	15.1	15.0	15.1	15.0	15.0	15.1	15.1
8	14.9	14.9	15.0	15.0	15.0	15.1	15.0	15.1	15.0	15.0	15.1	15.1
9	14.9	14.9	15.0	15.0	15.0	15.1	15.0	15.0	15.0	15.0	15.1	15.1
10	14.9	14.9	15.0	15.0	15.0	15.1	15.0	15.0	15.0	15.0	15.1	15.1
11	14.9	14.9	15.0	15.0	15.0	15.1	15.1	15.0	15.0	15.0	15.1	15.1
12	14.9	14.9	15.0	15.0	15.0	15.1	15.1	15.0	15.0	15.0	15.1	15.1
13	14.9	14.9	15.0	15.0	15.0	15.1	15.1	15.0	15.0	15.0	15.1	15.1
14	14.9	14.9	15.0	15.0	15.0	15.1	15.0	15.0	15.0	15.0	15.1	15.1
15	14.9	14.9	15.0	15.0	15.0	15.1	15.0	15.0	15.0	15.0	15.1	15.1
16	14.9	14.9	15.0	15.0	15.0	15.1	15.1	15.0	15.0	15.0	15.1	15.1
17	14.9	14.9	15.0	15.0	15.0	15.1	15.1	15.0	15.0	15.0	15.1	15.1
18	14.9	14.9	15.0	15.0	15.0	15.1	15.1	15.0	15.0	15.0	15.1	15.1
19	14.9	14.9	15.0	15.0	15.0	15.1	15.1	15.0	15.0	15.0	15.1	15.1
20	14.9	14.9	15.0	15.0	15.0	15.1	15.1	15.0	15.0	15.0	15.1	15.1
21	14.9	14.9	15.0	15.0	15.0	15.1	15.1	15.0	15.0	15.0	15.1	15.1
22	14.9	14.9	15.0	15.0	15.0	15.1	15.1	15.0	15.0	15.0	15.1	15.1
23	14.9	14.9	15.0	15.0	15.0	15.0	15.1	15.0	15.0	15.0	15.1	15.1
24	14.9	14.9	15.0	15.0	15.1	15.0	15.1	15.0	15.0	15.0	15.1	15.1
25	14.9	14.9	15.0	15.0	15.1	15.0	15.1	15.0	15.0	15.0	15.1	15.1
26	14.9	14.9	15.0	15.0	15.1	15.0	15.1	15.0	15.0	15.0	15.1	15.1
27	14.9	14.9	15.0	15.0	15.1	15.0	15.0	15.0	15.0	15.0	15.1	15.1
28	14.9	14.9	15.0	15.0	15.1	15.0	15.0	15.0	15.0	15.0	15.1	15.1
29	14.9		15.0	15.0	15.1	15.0	15.0	15.0	15.0	15.0	15.1	15.1
30	14.9		15.0	15.0	15.1	15.0	15.0	15.0	15.0	15.0	15.1	15.1
31	14.9		15.0		15.1		15.0	15.0		15.0		15.1
Мин.	14.9	14.9	14.9	15.0	15.0	15.0	15.0	15.0	15.0	15.0	15.1	15.1
Ср.	14.9	14.9	15.0	15.0	15.0	15.1	15.0	15.0	15.0	15.0	15.1	15.1
Макс.	14.9	14.9	15.0	15.0	15.1	15.1	15.1	15.1	15.0	15.0	15.1	15.1

Год. макс: 15.1 ***Ср. год:*** 15.0 ***Год. мин:*** 14.9
Датум: 24.05.2017 ***Датум:*** 01.01.2017

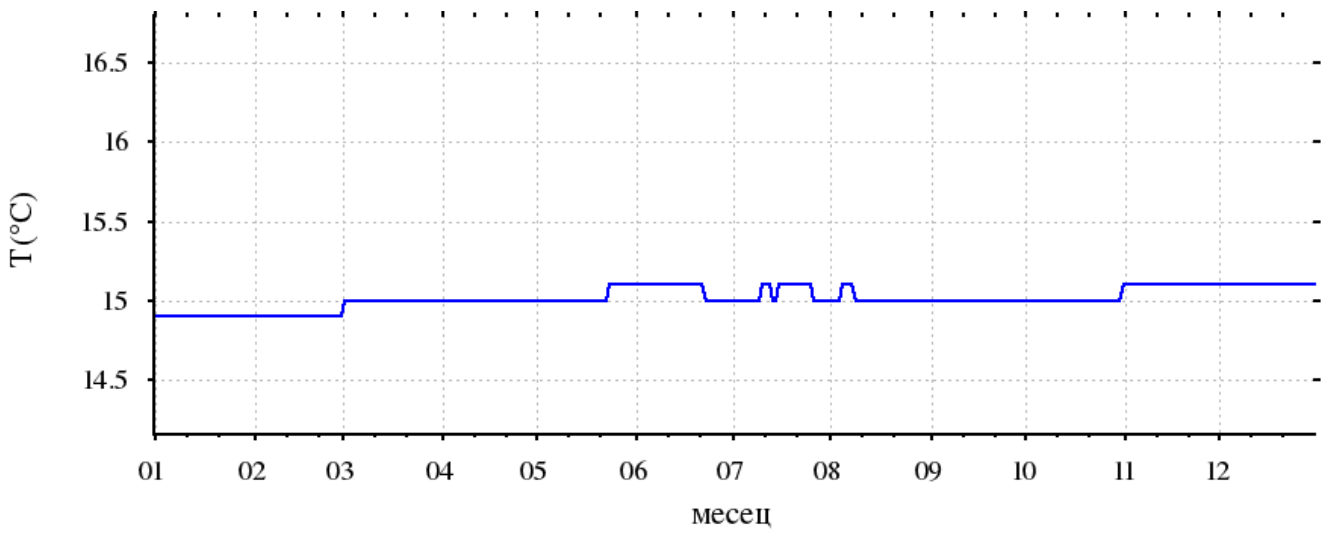

Шифра станице: **230A**
Назив пијезометра: **Колубара-ушће**

Водно тело: **23** **SA_GW_I_5**
Кота 0 (мнм): **74.09**
Кота терена (мнм): **73.49**

Дан	*I*	*II*	*III*	*IV*	*V*	*VI*	*VII*	*VIII*	*IX*	*X*	*XI*	*XII*
1	13.0	12.8	11.7	11.2	11.3	12.3	12.9	13.7	13.9	14.3	14.2	13.5
10		12.3	9.9	11.6	11.5		13.3	13.5	14.2	14.1	14.7	13.4
20	13.0	11.9	10.5	11.1	11.6	12.8	13.5	13.5	13.9	13.9	14.6	13.7
Мин.		11.9	9.9	11.1	11.3		12.9	13.5	13.9	13.9	14.2	13.4
Ср.		12.3	10.7	11.3	11.5		13.2	13.6	14.0	14.1	14.5	13.5
Макс.		12.8	11.7	11.6	11.6		13.5	13.7	14.2	14.3	14.7	13.7

Год. макс: ***Ср. год:*** ***Год. мин:***
Датум: ***Датум:***

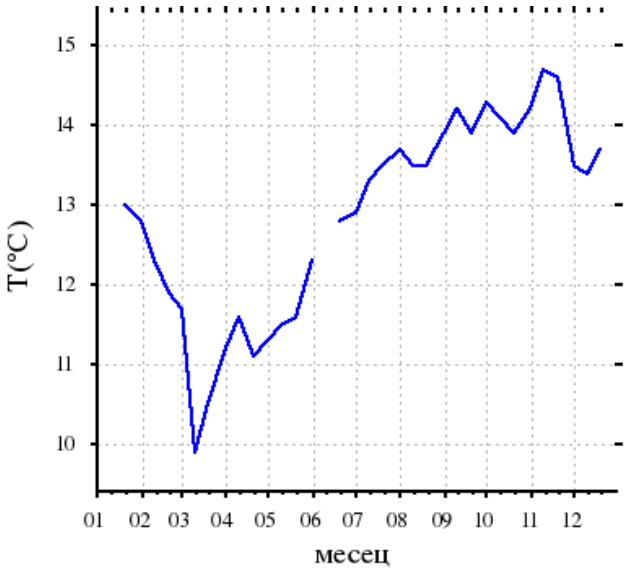

Шифра станице: **232A**
Назив пијезометра: **Обреновац-аласка колиба**

Водно тело: **23** **SA_GW_I_5**
Кота 0 (мнм): **74.27**
Кота терена (мнм): **73.51**

Дан	*I*	*II*	*III*	*IV*	*V*	*VI*	*VII*	*VIII*	*IX*	*X*	*XI*	*XII*
1	13.3	13.0	12.0	11.8	11.7	12.3	13.1	13.3	13.4	13.4	13.9	13.6
10		12.8	11.5	11.9	12.0		13.2	13.9	13.3	13.6	14.2	13.8
20	13.2	12.4	11.6	11.6	11.8	12.7	13.2	13.3	13.1	13.7	13.9	14.1
Мин.		12.4	11.5	11.6	11.7		13.1	13.3	13.1	13.4	13.9	13.6
Ср.		12.7	11.7	11.8	11.8		13.2	13.5	13.3	13.6	14.0	13.8
Макс.		13.0	12.0	11.9	12.0		13.2	13.9	13.4	13.7	14.2	14.1

Год. макс: ***Ср. год:*** ***Год. мин:***
Датум: ***Датум:***

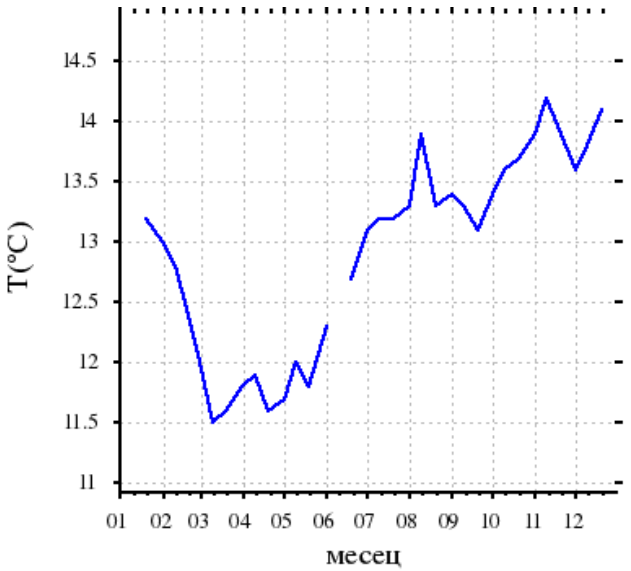

Шифра станице: **235A**
Назив пијезометра: **Забрежје-Б.Марковица 169**

Водно тело: **23** **SA_GW_I_5**
Кота 0 (мнм): **75.04**
Кота терена (мнм): **74.20**

Дан	*I*	*II*	*III*	*IV*	*V*	*VI*	*VII*	*VIII*	*IX*	*X*	*XI*	*XII*
1	16.7	16.4	16.3	16.1	15.9	16.5	16.2	16.8	17.0	16.7	16.7	17.0
10		16.3	16.4	16.2	16.4		16.4	16.8	17.2	16.5	16.9	17.2
20	16.6	16.2	16.3	15.7	16.3	16.7	16.7	16.8	17.0	16.5	16.7	17.0
Мин.		16.2	16.3	15.7	15.9		16.2	16.8	17.0	16.5	16.7	17.0
Ср.		16.3	16.3	16.0	16.2		16.4	16.8	17.1	16.6	16.8	17.1
Макс.		16.4	16.4	16.2	16.4		16.7	16.8	17.2	16.7	16.9	17.2

Год. макс: ***Ср. год:*** ***Год. мин:***
Датум: ***Датум:***

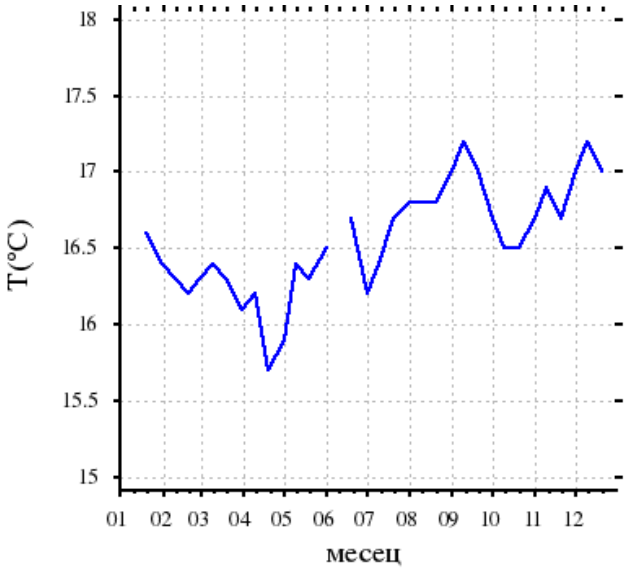

Шифра станице: **163** ***Водно тело:*** **29** ***Кота 0 (мнм):*** **73.79**
Назив пијезометра: **Борча-дубок** **D_GW_I_3** ***Кота терена (мнм):*** **73.39**

Дан	*I*	*II*	*III*	*IV*	*V*	*VI*	*VII*	*VIII*	*IX*	*X*	*XI*	*XII*
1	14.9	15.0	15.0	15.0	14.9	14.8	14.7	14.6	14.6	14.6	14.6	14.7
2	14.9	15.0	15.0	15.0	14.9	14.8	14.7	14.6	14.6	14.6	14.6	14.7
3	14.9	15.0	15.0	15.0	14.9	14.7	14.7	14.6	14.6	14.6	14.6	14.7
4	14.9	15.0	15.0	15.0	14.9	14.7	14.7	14.6	14.6	14.6	14.6	14.7
5	14.9	15.0	15.0	15.0	14.9	14.7	14.7	14.6	14.6	14.6	14.6	14.7
6	14.9	15.0	15.0	15.0	14.9	14.7	14.6	14.6	14.6	14.6	14.6	14.8
7	14.9	15.0	15.0	15.0	14.9	14.7	14.6	14.6	14.6	14.6	14.6	14.8
8	14.9	15.0	15.0	15.0	14.9	14.7	14.6	14.6	14.6	14.6	14.6	14.8
9	14.9	15.0	15.0	15.0	14.9	14.7	14.6	14.6	14.6	14.6	14.6	14.8
10	14.9	15.0	15.0	15.0	14.9	14.7	14.6	14.6	14.6	14.6	14.6	14.9
11	14.9	15.0	15.0	15.0	14.9	14.7	14.6	14.6	14.6	14.6	14.6	14.9
12	14.9	15.0	15.0	15.0	14.8	14.7	14.6	14.6	14.6	14.6	14.6	14.9
13	14.9	15.0	15.0	15.0	14.8	14.7	14.6	14.6	14.6	14.6	14.7	14.9
14	14.9	15.0	15.0	15.0	14.8	14.7	14.6	14.6	14.6	14.6	14.7	14.9
15	14.9	15.0	15.0	15.0	14.8	14.7	14.6	14.6	14.6	14.6	14.7	14.9
16	14.9	15.0	15.0	15.0	14.8	14.7	14.6	14.6	14.6	14.6	14.7	14.9
17	14.9	15.0	15.0	15.0	14.8	14.7	14.6	14.5	14.6	14.6	14.7	
18	14.9	15.0	15.0	15.0	14.8	14.7	14.6	14.6	14.6	14.6	14.7	
19	14.9	15.0	15.0	15.0	14.8	14.7	14.6	14.6	14.6	14.6	14.7	
20	14.9	15.0	15.0	15.0	14.8	14.7	14.6	14.6	14.6	14.6	14.7	
21	14.9	15.0	15.0	15.0	14.8	14.7	14.6	14.6	14.6	14.6	14.7	
22	14.9	15.0	15.0	14.9	14.8	14.7	14.6	14.6	14.6	14.6	14.7	
23	14.9	15.0	15.0	14.9	14.8	14.7	14.6	14.6	14.6	14.6	14.7	
24	15.0	15.0	15.0	14.9	14.8	14.7	14.6	14.6	14.6	14.6	14.7	
25	15.0	15.0	15.0	14.9	14.8	14.7	14.6	14.6	14.6	14.6	14.7	
26	15.0	15.0	15.0	14.9	14.8	14.7	14.6	14.6	14.6	14.6	14.7	
27	15.0	15.0	15.0	14.9	14.8	14.7	14.6	14.6	14.6	14.6	14.7	
28	15.0	15.0	15.0	14.9	14.8	14.7	14.6	14.6	14.6	14.6	14.7	
29	15.0		15.0	14.9	14.8	14.7	14.6	14.6	14.6	14.6	14.7	
30	15.0		15.0	14.9	14.8	14.7	14.6	14.6	14.6	14.6	14.7	
31	15.0		15.0		14.8		14.6	14.6		14.6		
Мин.	14.9	15.0	15.0	14.9	14.8	14.7	14.6	14.5	14.6	14.6	14.6	
Ср.	14.9	15.0	15.0	15.0	14.8	14.7	14.6	14.6	14.6	14.6	14.7	
Макс.	15.0	15.0	15.0	15.0	14.9	14.8	14.7	14.6	14.6	14.6	14.7	

Год. макс: ***Ср. год:*** ***Год. мин:***
Датум: ***Датум:***

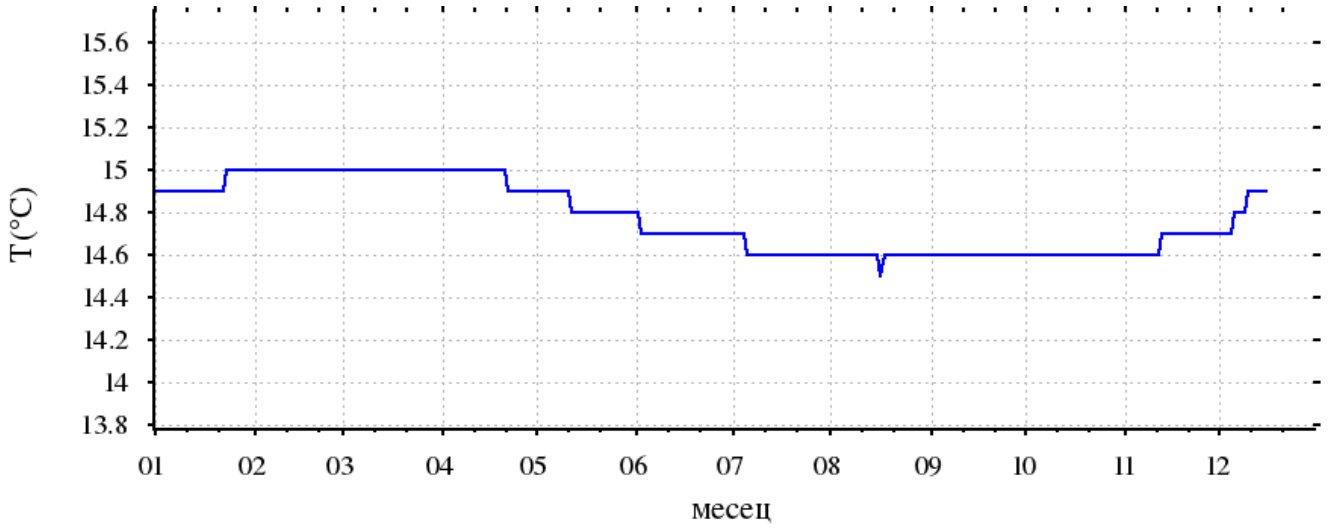

Шифра станице: **ПЛ-111**
Назив пијезометра: **Шалинац**

Водно тело: **63**
VMOR_GW_I_1

Кота 0 (мнм):
Кота терена (мнм):

Дан	*I*	*II*	*III*	*IV*	*V*	*VI*	*VII*	*VIII*	*IX*	*X*	*XI*	*XII*
1	13.9	13.8	13.6	12.5	12.1	11.1	10.9	10.9	11.0	11.2	11.3	11.6
2	13.9	13.8	13.6	12.5	12.0	11.1	10.9	10.9	11.0	11.2	11.3	11.6
3	13.9	13.8	13.6	12.5	12.0	11.0	10.9	10.9	11.1	11.2	11.3	11.7
4	13.9	13.8	13.6	12.4	12.0	11.0	10.9	10.9	11.1	11.2	11.4	11.7
5	13.9	13.8	13.6	12.4	12.0	11.0	10.9	11.0	11.1	11.2	11.4	11.7
6	13.9	13.8	13.6	12.4	12.0	11.0	10.9	10.9	11.1	11.2	11.4	11.7
7	13.9	13.8	13.6	12.4	11.9	11.0	10.9	10.9	11.1	11.2	11.4	11.7
8	13.9	13.8	13.5	12.4	11.9	11.0	10.9	10.9	11.1	11.2	11.4	11.8
9	13.9	13.7	13.5	12.3	11.8	11.0	10.9	11.0	11.1	11.2	11.4	11.8
10	13.9	13.7	13.5	12.3	11.8	11.0	10.9	11.0	11.1	11.2	11.4	11.8
11	13.9	13.7	13.4	12.3	11.8	11.0	10.9	10.9	11.1	11.2	11.4	11.8
12	13.9	13.7	13.4	12.3	11.7	11.0	10.9	11.0	11.1	11.2	11.4	11.8
13	13.9	13.7	13.4	12.3	11.6	11.0	10.9	11.0	11.1	11.2	11.4	11.9
14	13.9	13.8	13.3	12.3	11.6	11.0	10.9	11.0	11.1	11.2	11.4	11.9
15	13.9	13.8	13.3	12.3	11.6	11.0	10.9	11.0	11.1	11.2	11.4	11.9
16	13.9	13.8	13.2	12.3	11.5	11.0	10.9	11.0	11.1	11.2	11.5	11.9
17	13.9	13.7	13.2	12.2	11.5	11.0	10.9	11.0	11.1	11.2	11.5	12.0
18	13.9	13.7	13.1	12.2	11.4	10.9	10.9	11.0	11.1	11.2	11.5	11.9
19	13.9	13.7	13.0	12.2	11.4	10.9	10.9	11.0	11.1	11.2	11.5	12.0
20	13.9	13.7	13.0	12.2	11.3	10.9	10.9	11.0	11.1	11.3	11.5	12.1
21	13.9	13.7	12.9	12.2	11.3	10.9	10.9	11.0	11.1	11.3	11.5	12.2
22	13.9	13.7	12.9	12.2	11.2	10.9	10.9	11.0	11.2	11.3	11.5	12.3
23	13.9	13.7	12.8	12.2	11.2	10.9	10.9	11.0	11.2	11.3	11.5	12.4
24	13.9	13.7	12.8	12.2	11.2	10.9	10.9	11.0	11.2	11.3	11.5	12.5
25	13.9	13.7	12.7	12.2	11.2	10.9	10.9	11.0	11.2	11.3	11.6	12.5
26	13.8	13.7	12.7	12.1	11.2	10.9	10.9	11.0	11.2	11.3	11.6	12.6
27	13.8	13.6	12.7	12.1	11.1	10.9	10.9	11.0	11.2	11.3	11.6	12.6
28	13.8	13.6	12.7	12.1	11.1	10.9	10.9	11.0	11.2	11.3	11.6	12.7
29	13.8		12.6	12.1	11.1	10.9	10.9	11.0	11.2	11.3	11.6	12.7
30	13.8		12.6	12.1	11.1	10.9	10.9	11.0	11.2	11.3	11.6	12.7
31	13.8		12.6		11.1		10.9	11.0		11.3		12.8
Мин.	13.8	13.6	12.6	12.1	11.1	10.9	10.9	10.9	11.0	11.2	11.3	11.6
Ср.	13.9	13.7	13.2	12.3	11.5	11.0	10.9	11.0	11.1	11.2	11.5	12.1
Макс.	13.9	13.8	13.6	12.5	12.1	11.1	10.9	11.0	11.2	11.3	11.6	12.8

Год. макс: 13.9
Датум: 25.01.2017

Ср. год: 11.9

Год. мин: 10.9
Датум: 18.06.2017

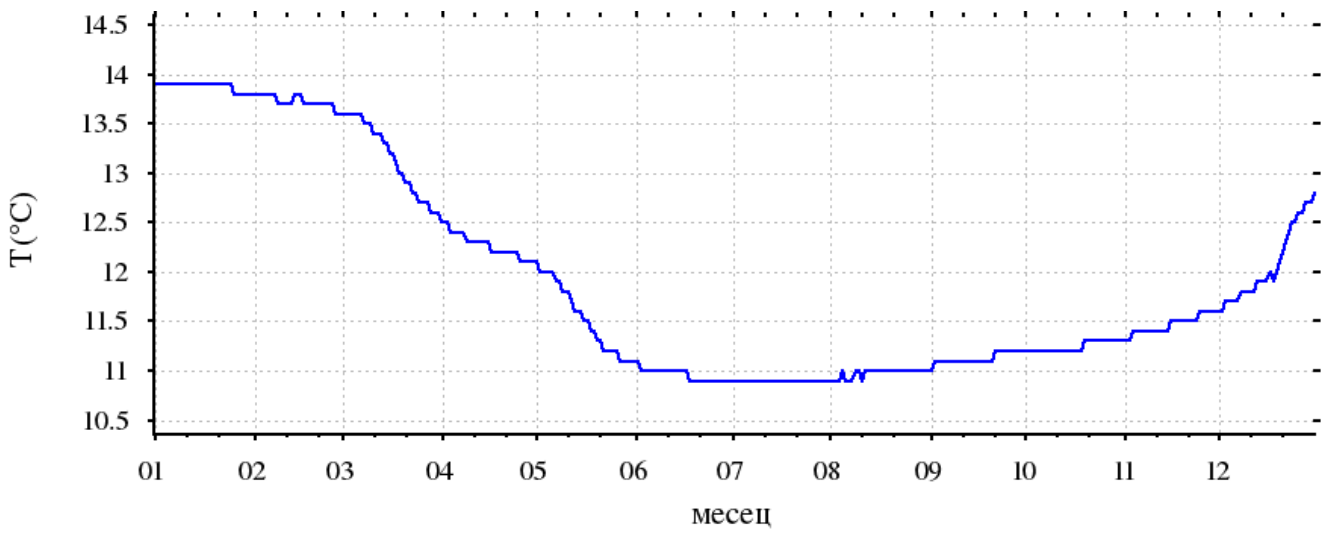

Шифра станице: **ПЛ-133** *Водно тело:* **63** *Кота 0 (мнм):* **86.24**
Назив пијезометра: **Лозовик-Влашки До** **VMOR_GW_I_1** *Кота терена (мнм):* **85.84**

Дан	*I*	*II*	*III*	*IV*	*V*	*VI*	*VII*	*VIII*	*IX*	*X*	*XI*	*XII*
1	13.9	13.4	13.0	12.6	12.3	12.2	12.2	12.5	13.0	13.0	13.0	14.0
2	13.8	13.3	13.0	12.6	12.3	12.2	12.2	12.5	13.0	13.0	13.0	14.0
3	13.8	13.3	12.9	12.6	12.3	12.2	12.2	12.6	13.0	13.0	13.0	14.0
4	13.8	13.3	12.9	12.6	12.3	12.2	12.2	12.6	13.0	13.0	13.0	14.0
5	13.8	13.3	12.9	12.5	12.3	12.2	12.2	12.6	13.0	13.0	13.0	14.0
6	13.8	13.3	12.9	12.4	12.4	12.2	12.2	12.6	13.0	13.0	13.0	14.0
7	13.8	13.3	12.9	12.4	12.2	12.1	12.2	12.6	13.0	13.0	13.0	14.0
8	13.8	13.2	12.9	12.5	12.3	12.2	12.2	12.0	13.0	13.0	13.0	14.0
9	13.7	13.2	12.8	12.5	12.3	12.2	12.2	12.0	13.0	13.0	13.0	14.0
10	13.7	13.2	12.9	12.4	12.3	12.2	12.2	12.0	13.0	13.0	13.0	14.0
11	13.7	13.2	12.9	12.5	12.3	12.2	12.2	12.0	13.0	13.0	13.0	13.0
12	13.7	13.2	12.8	12.4	12.3	12.2	12.2	12.0	13.0	13.0	13.0	13.0
13	13.7	13.2	12.8	12.4	12.3	12.2	12.2	12.0	13.0	13.0	13.0	13.0
14	13.7	13.2	12.8	12.4	12.3	12.2	12.3	12.0	13.0	13.0	13.0	13.0
15	13.6	13.2	12.8	12.4	12.3	12.2	12.3	12.0	13.0	13.0	13.0	13.0
16	13.6	13.1	12.8	12.4	12.3	12.2	12.3	12.0	13.0	13.0	13.0	13.0
17	13.6	13.1	12.8	12.4	12.3	12.2	12.3	12.0	13.0	13.0	13.0	13.0
18	13.6	13.2	12.8	12.4	12.3	12.2	12.3	12.0	13.0	13.0	13.0	13.0
19	13.6	13.1	12.8	12.3	12.3	12.2	12.3	12.0	13.0	13.0	13.0	13.0
20	13.6	13.1	12.8	12.3	12.3	12.2	12.3	12.0	13.0	13.0	13.0	13.0
21	13.5	13.1	12.7	12.2	12.2	12.2	12.3	12.0	13.0	13.0	13.0	13.0
22	13.5	13.1	12.7	12.3	12.2	12.2	12.3	12.0	13.0	13.0	13.0	13.0
23	13.5	13.1	12.7	12.4	12.2	12.2	12.4	12.0	13.0	13.0	13.0	13.0
24	13.5	13.1	12.7	12.3	12.3	12.2	12.4	12.0	13.0	13.0	13.0	13.0
25	13.5	13.1	12.7	12.3	12.3	12.2	12.4	12.0	13.0	13.0	13.0	13.0
26	13.5	13.0	12.7	12.4	12.3	12.2	12.4	12.0	13.0	13.0	13.0	13.0
27	13.4	13.0	12.7	12.4	12.2	12.2	12.4	13.0	13.0	13.0	14.0	13.0
28	13.4	13.0	12.7	12.4	12.3	12.2	12.4	13.0	13.0	13.0	14.0	13.0
29	13.4		12.7	12.4	12.2	12.2	12.5	13.0	13.0	13.0	14.0	13.0
30	13.4		12.7	12.4	12.3	12.2	12.5	13.0	13.0	13.0	14.0	13.0
31	13.4		12.6		12.3		12.5	13.0		13.0		13.0
Мин.	13.4	13.0	12.6	12.2	12.2	12.1	12.2	12.0	13.0	13.0	13.0	13.0
Ср.	13.6	13.2	12.8	12.4	12.3	12.2	12.3	12.3	13.0	13.0	13.1	13.3
Макс.	13.9	13.4	13.0	12.6	12.4	12.2	12.5	13.0	13.0	13.0	14.0	14.0

Год. макс: 14.0 *Ср. год:* 12.8 *Год. мин:* 12.0
Датум: 10.12.2017 *Датум:* 25.08.2017

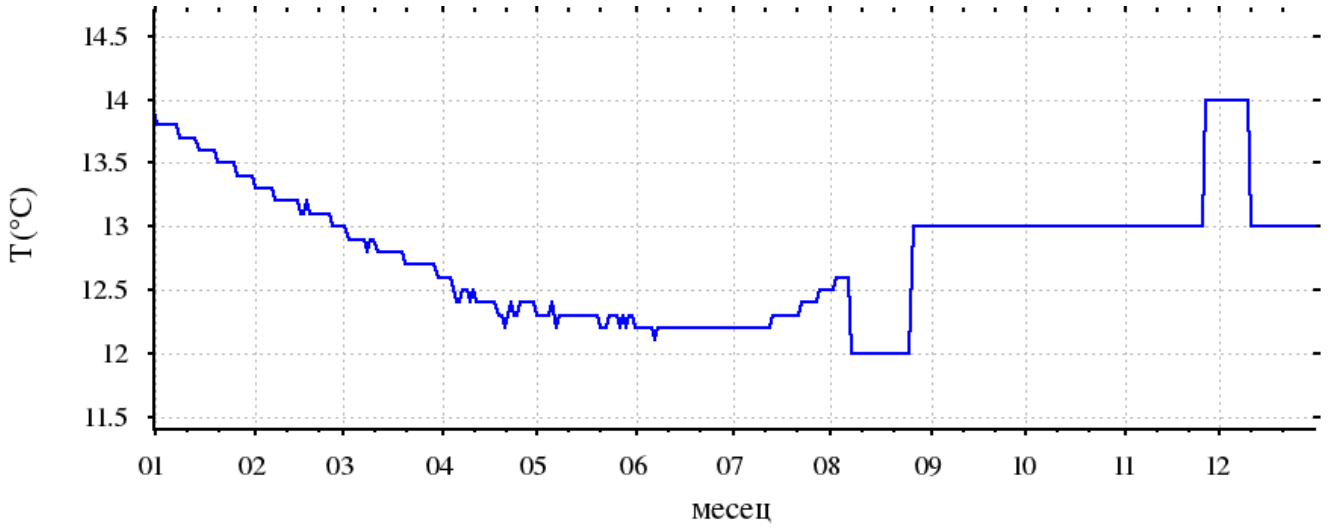

Шифра станице:	**П-1**	*Водно тело:* **64**		*Кота 0 (мнм):*	**78.80**
Назив пијезометра:	**Пожаревац**	**VMOR_GW_I_2**		*Кота терена (мнм):*	**78.42**

Дан	*I*	*II*	*III*	*IV*	*V*	*VI*	*VII*	*VIII*	*IX*	*X*	*XI*	*XII*
1	14.4	14.8	15.3	15.4	14.9	14.8		16.1	16.1	15.0	15.1	15.1
2	14.2	14.8	15.1	15.2	14.7	14.8		16.1	16.0	15.0	15.0	15.0
3	14.2	14.9	15.3	14.8	14.9	14.9		16.2	16.0	15.0	15.2	15.1
4	14.1	15.1	15.4	14.7	14.8	14.9		16.2	16.1	15.0	15.2	15.1
5	14.0	15.0	15.2	14.8	14.6	14.8		16.1	16.1	15.0	15.2	15.1
6	14.3	14.9	15.1	15.0	14.6	14.9		16.3	15.9	15.1	15.1	15.2
7	14.4	15.2	15.0	15.1	14.7	15.0		16.3	15.8	15.1	15.1	15.2
8	14.6	15.2	15.0	14.9	14.8	15.0		16.2	15.9	15.0	15.1	15.2
9	14.7	15.1	15.1	14.7	14.9	15.1		16.4	15.7	15.0	15.2	15.2
10	15.0	15.2	15.0	14.8	14.8	15.1		16.4	15.7	15.0	15.2	15.2
11	15.2	15.0	15.0	14.7	14.8	15.0		16.4	15.6	15.0	15.1	15.2
12	15.0	15.1	14.9	14.7	14.6	15.0		16.3	15.7	15.0	15.1	15.2
13	14.8	15.0	14.8	14.9	14.6	15.2		16.3	15.5	15.2	15.1	15.2
14	14.5	15.2	14.9	14.6	14.7	15.2		16.3	15.7	15.1	15.2	15.2
15	14.3	15.2	14.9	14.7	14.9	15.3		16.4	15.6	15.1	15.2	15.2
16	14.3	15.1	15.0	14.8	14.9	15.2		16.4	15.6	15.0	15.2	15.2
17	14.2	15.1	15.0	14.4	14.9	15.3		16.4	15.4	15.0	15.2	15.2
18	14.4	15.0	14.9	14.6	14.9	15.3		16.3	15.2	15.0	15.2	15.2
19	14.3	15.2	14.8	14.5	14.9	15.4		16.3	15.1	15.0	15.1	15.2
20	14.2	15.1	15.0	14.6	14.8	15.4		16.2	15.0	15.0	15.2	15.2
21	14.1	15.1	15.1	14.7	14.9	15.5		16.2	15.0	15.1	15.2	15.2
22	14.0	15.0	15.3	14.6	14.8	15.4		16.1	15.0	15.1	15.1	15.1
23	14.2	15.1	15.3	14.8	14.8	15.5		16.1	15.0	15.1	15.1	15.1
24	14.1	15.3	15.2	14.6	14.8	15.5		16.0	15.0	15.2	15.1	15.2
25	14.0	15.0	15.4	14.5	14.8	15.4		16.1	15.0	15.1	15.1	15.2
26	14.1	15.2	15.6	14.7	14.8	15.4		16.1	15.1	15.1	15.2	15.2
27	14.3	15.1	15.4	14.9	14.9	15.4		16.0	15.1	15.1	15.1	15.1
28	14.4	15.2	15.4	14.7	14.8	15.5		16.1	15.0	15.0	15.1	15.2
29	14.3		15.5	14.7	14.8	15.4		16.1	15.0	15.1	15.1	15.2
30	14.6		15.6	14.8	14.8	15.6		16.1	15.0	15.2	15.2	15.2
31	14.7		15.5		14.8			16.1		15.2		15.2
Мин.	14.0	14.8	14.8	14.4	14.6	14.8		16.0	15.0	15.0	15.0	15.0
Ср.	14.4	15.1	15.2	14.8	14.8	15.2		16.2	15.5	15.1	15.1	15.2
Макс.	15.2	15.3	15.6	15.4	14.9	15.6		16.4	16.1	15.2	15.2	15.2

Год. макс:	*Ср. год:*	*Год. мин:*
Датум:		*Датум:*

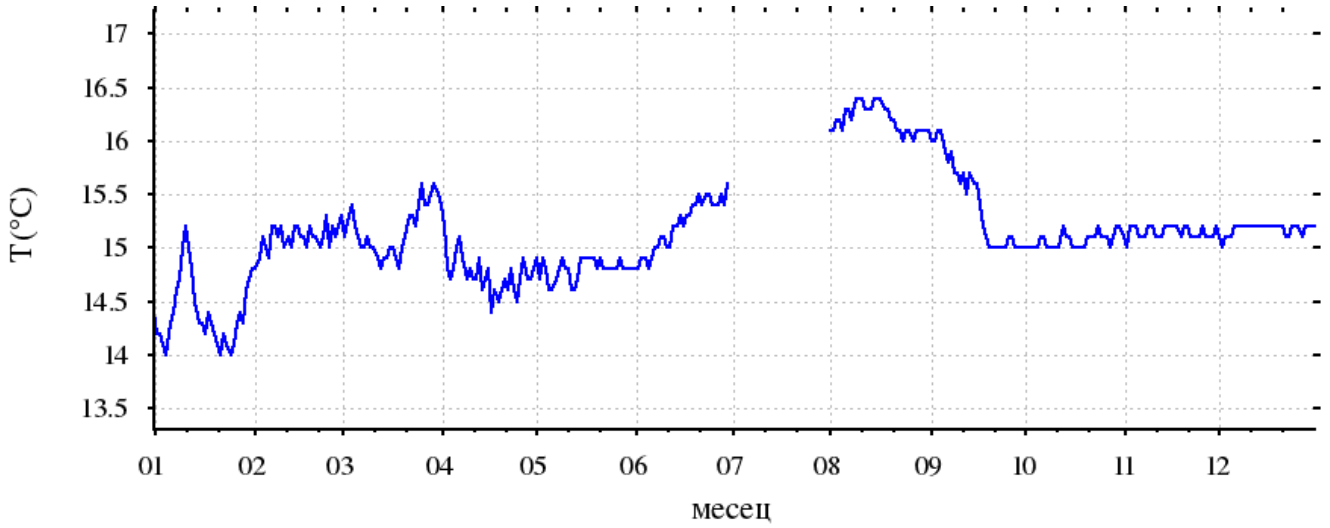

Шифра станице: **ПД-152** ***Водно тело:*** **64** ***Кота 0 (мнм):*** **100.53**
Назив пијезометра: **Марковац-Свилајнац** **VMOR_GW_I_2** ***Кота терена (мнм):***

Дан	*I*	*II*	*III*	*IV*	*V*	*VI*	*VII*	*VIII*	*IX*	*X*	*XI*	*XII*
1	14.0	14.1	14.2	14.1	13.9	13.6	13.5	13.5	13.5	13.5	13.6	13.7
2	14.0	14.1	14.2	14.1	13.9	13.6	13.5	13.5	13.5	13.5	13.6	13.8
3	14.0	14.1	14.2	14.1	13.9	13.6	13.5	13.5	13.5	13.5	13.6	13.8
4	14.0	14.1	14.2	14.1	13.9	13.6	13.5	13.5	13.5	13.5	13.6	13.8
5	14.0	14.2	14.2	14.1	13.9	13.6	13.5	13.5	13.5	13.5	13.6	13.8
6	14.0	14.1	14.2	14.1	13.9	13.6	13.5	13.5	13.5	13.5	13.6	13.8
7	14.0	14.2	14.2	14.1	13.9	13.6	13.5	13.5	13.5	13.5	13.6	13.8
8	14.0	14.2	14.2	14.1	13.9	13.6	13.5	13.5	13.5	13.5	13.6	13.8
9	14.0	14.2	14.2	14.0	13.8	13.6	13.5	13.5	13.5	13.5	13.6	13.8
10	14.1	14.2	14.2	14.0	13.8	13.6	13.5	13.5	13.5	13.5	13.6	13.8
11	14.1	14.2	14.2	14.0	13.8	13.6	13.5	13.5	13.5	13.5	13.6	13.8
12	14.1	14.2	14.2	14.0	13.8	13.6	13.5	13.5	13.5	13.6	13.7	13.8
13	14.1	14.2	14.2	14.0	13.8	13.6	13.5	13.5	13.5	13.6	13.7	13.8
14	14.1	14.2	14.1	14.0	13.8	13.6	13.5	13.5	13.5	13.6	13.7	13.8
15	14.1	14.2	14.1	14.0	13.8	13.6	13.5	13.5	13.5	13.6	13.7	13.8
16	14.1	14.2	14.1	14.0	13.8	13.5	13.5	13.5	13.5	13.6	13.7	13.8
17	14.1	14.2	14.1	14.0	13.8	13.5	13.5	13.5	13.5	13.6	13.7	13.8
18	14.1	14.2	14.1	14.0	13.8	13.5	13.5	13.5	13.5	13.6	13.7	13.8
19	14.1	14.2	14.1	14.0	13.8	13.5	13.5	13.5	13.5	13.6	13.7	13.8
20	14.1	14.2	14.1	14.0	13.8	13.5	13.5	13.5	13.5	13.6	13.7	13.8
21	14.1	14.2	14.1	14.0	13.7	13.5	13.5	13.5	13.5	13.6	13.7	13.8
22	14.1	14.2	14.1	14.0	13.7	13.5	13.5	13.5	13.5	13.6	13.7	13.8
23	14.1	14.2	14.1	14.0	13.7	13.5	13.5	13.5	13.5	13.6	13.7	13.8
24	14.1	14.2	14.1	14.0	13.7	13.5	13.5	13.5	13.5	13.6	13.7	13.8
25	14.1	14.2	14.1	14.0	13.7	13.5	13.5	13.5	13.5	13.6	13.7	13.8
26	14.1	14.2	14.1	13.9	13.7	13.5	13.5	13.5	13.5	13.6	13.7	13.8
27	14.1	14.2	14.1	13.9	13.7	13.5	13.5	13.5	13.5	13.6	13.7	13.8
28	14.1	14.2	14.1	13.9	13.7	13.5	13.5	13.5	13.5	13.6	13.7	13.8
29	14.1		14.1	13.9	13.7	13.5	13.5	13.5	13.5	13.6	13.7	13.9
30	14.1		14.1	13.9	13.7	13.5	13.5	13.5	13.5	13.6	13.7	13.9
31	14.1		14.1		13.6		13.5	13.5		13.6		13.9
Мин.	14.0	14.1	14.1	13.9	13.6	13.5	13.5	13.5	13.5	13.5	13.6	13.7
Ср.	14.1	14.2	14.1	14.0	13.8	13.6	13.5	13.5	13.5	13.6	13.7	13.8
Макс.	14.1	14.2	14.2	14.1	13.9	13.6	13.5	13.5	13.5	13.6	13.7	13.9

Год. макс: 14.2 ***Ср. год:*** 13.8 ***Год. мин:*** 13.5
Датум: 19.02.2017 ***Датум:*** 16.06.2017

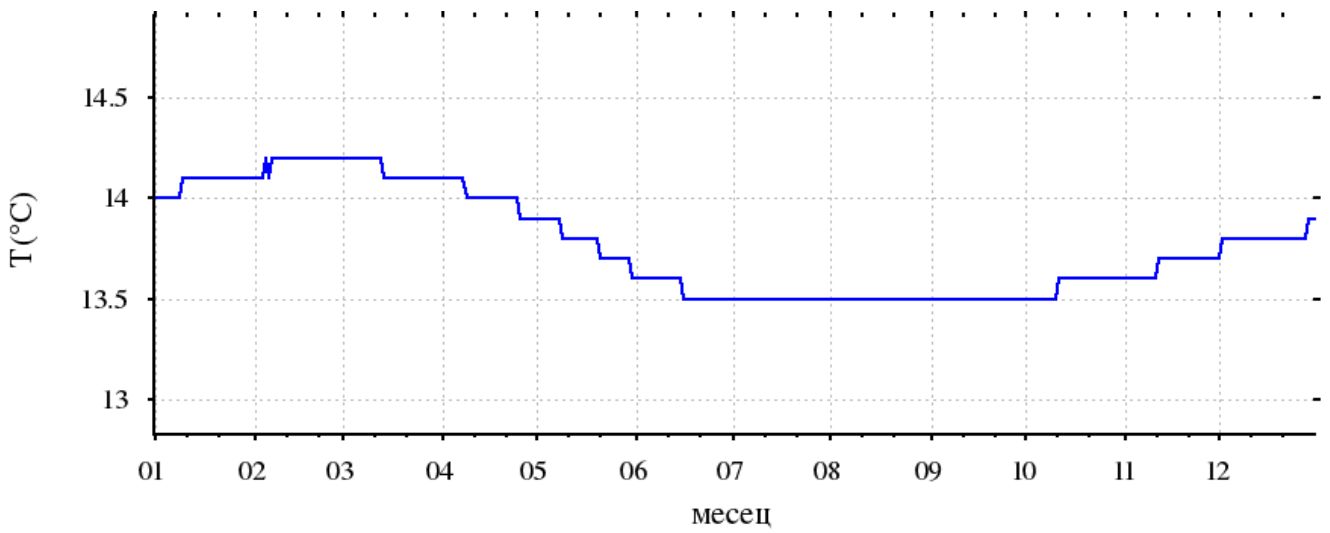

Шифра станице: **ПД-121**
Назив пијезометра: **Дубравица-Липе**

Водно тело: **64** **VMOR_GW_I_2**
Кота 0 (мнм): **75.96**
Кота терена (мнм):

Дан	*I*	*II*	*III*	*IV*	*V*	*VI*	*VII*	*VIII*	*IX*	*X*	*XI*	*XII*
1	10.0	9.5	10.0	11.0			13.0	14.5	13.0	12.0		
10	10.5	9.0	10.5	11.5			14.0	14.0	12.5	11.5		
20	10.0	9.5	11.0	11.0			14.0	13.5	12.5	11.0		
Мин.	10.0	9.0	10.0	11.0			13.0	13.5	12.5	11.0		
Ср.	10.2	9.3	10.5	11.2			13.7	14.0	12.7	11.5		
Макс.	10.5	9.5	11.0	11.5			14.0	14.5	13.0	12.0		

Год. макс: ***Ср. год:*** ***Год. мин:***
Датум: ***Датум:***

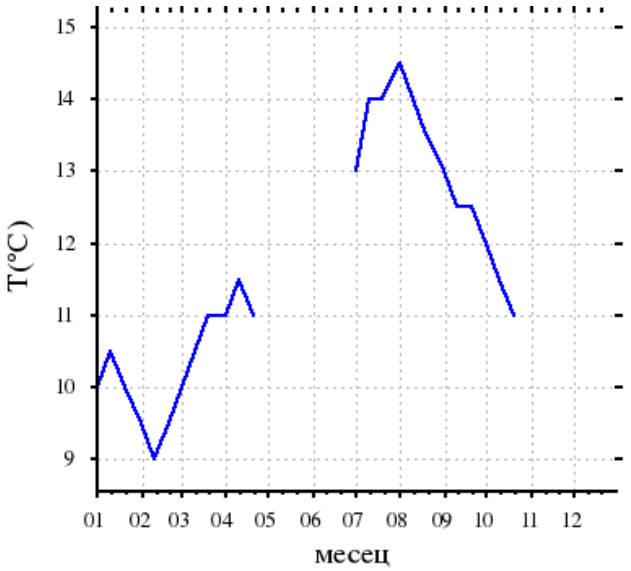

Шифра станице: **ПД-122**
Назив пијезометра: **Дубравица-Липе**

Водно тело: **64** **VMOR_GW_I_2**
Кота 0 (мнм): **76.24**
Кота терена (мнм):

Дан	*I*	*II*	*III*	*IV*	*V*	*VI*	*VII*	*VIII*	*IX*	*X*	*XI*	*XII*
1	10.0	9.5	10.0	10.5			13.0	14.5	13.0	12.0		
10	9.5	10.0	10.5	11.0			13.5	14.0	12.5	11.5		
20	9.0	10.0	11.0	11.0			14.0	13.5	12.5	11.0		
Мин.	9.0	9.5	10.0	10.5			13.0	13.5	12.5	11.0		
Ср.	9.5	9.8	10.5	10.8			13.5	14.0	12.7	11.5		
Макс.	10.0	10.0	11.0	11.0			14.0	14.5	13.0	12.0		

Год. макс: ***Ср. год:*** ***Год. мин:***
Датум: ***Датум:***

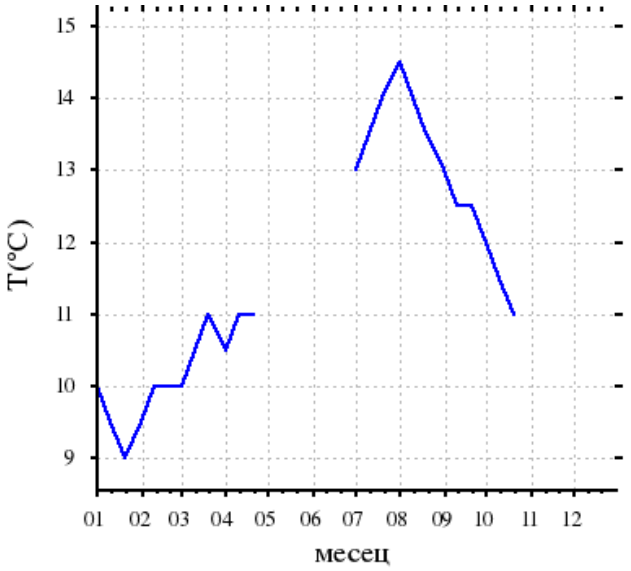

Шифра станице: **ПД-124**
Назив пијезометра: **Друбавица-Липе**

Водно тело: **64** **VMOR_GW_I_2**
Кота 0 (мнм):
Кота терена (мнм):

Дан	*I*	*II*	*III*	*IV*	*V*	*VI*	*VII*	*VIII*	*IX*	*X*	*XI*	*XII*
1	10.0	9.5	10.0	11.0			13.0	14.5	13.0	12.5		
10	9.5	10.0	10.5	11.0			14.0	14.0	13.0	12.0		
20	9.5	10.5	11.0	11.5			14.0	13.5	12.5	11.5		
Мин.	9.5	9.5	10.0	11.0			13.0	13.5	12.5	11.5		
Ср.	9.7	10.0	10.5	11.2			13.7	14.0	12.8	12.0		
Макс.	10.0	10.5	11.0	11.5			14.0	14.5	13.0	12.5		

Год. макс: ***Ср. год:*** ***Год. мин:***
Датум: ***Датум:***

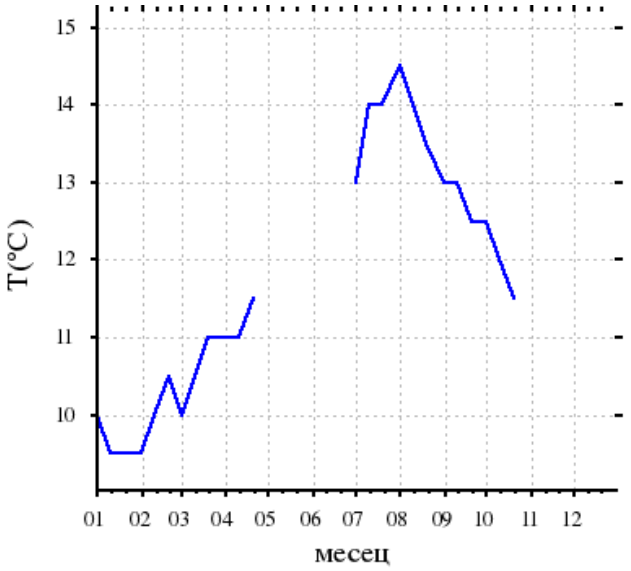

Шифра станице: **ПД-125**
Назив пијезометра: **Дубравица-Липе**

Водно тело: **64**
VMOR_GW_I_2

Кота 0 (мнм):
Кота терена (мнм):

Дан	*I*	*II*	*III*	*IV*	*V*	*VI*	*VII*	*VIII*	*IX*	*X*	*XI*	*XII*
1	10.0	9.5	10.5	11.0			13.0	14.5	13.0	12.0		
10	10.5	9.5	10.5	11.5			13.5	14.0	12.5	11.0		
20	10.0	10.0	11.0	11.0			14.0	14.0	12.5	11.0		
Мин.	10.0	9.5	10.5	11.0			13.0	14.0	12.5	11.0		
Ср.	10.2	9.7	10.7	11.2			13.5	14.2	12.7	11.3		
Макс.	10.5	10.0	11.0	11.5			14.0	14.5	13.0	12.0		

Год. макс: ***Ср. год:*** ***Год. мин:***
Датум: ***Датум:***

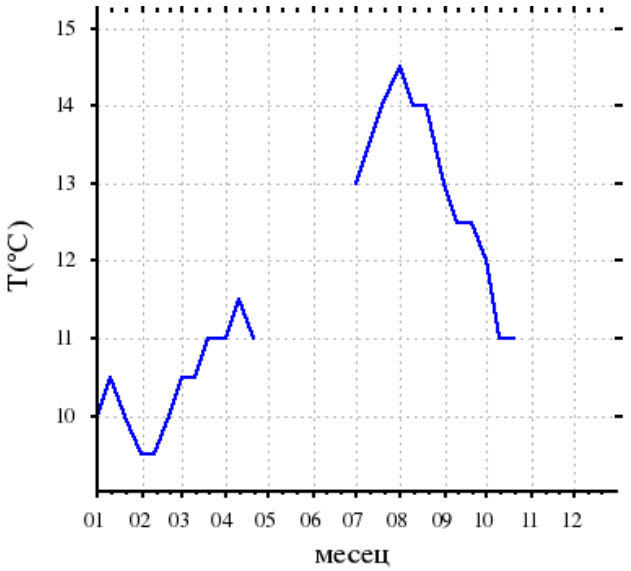

Шифра станице: **ПЛ-194** ***Водно тело:*** **65** ***Кота 0 (мнм):*** **145.77**
Назив пијезометра: **Варварин-Ћићевац** **VMOR_GW_I_4** ***Кота терена (мнм):***

Дан	*I*	*II*	*III*	*IV*	*V*	*VI*	*VII*	*VIII*	*IX*	*X*	*XI*	*XII*
1	14.2	14.1	14.0	14.0	14.0	14.0	14.0	14.2	14.3	14.4	14.4	14.4
10		14.1	14.0	14.0	14.1	14.1	14.0	14.2	14.3	14.5	14.5	14.5
20	14.1	14.2	14.1	14.1	14.0	14.1	14.1	14.3	14.3	14.5	14.5	14.4
Мин.		14.1	14.0	14.0	14.0	14.0	14.0	14.2	14.3	14.4	14.4	14.4
Ср.		14.1	14.0	14.0	14.0	14.1	14.0	14.2	14.3	14.5	14.5	14.4
Макс.		14.2	14.1	14.1	14.1	14.1	14.1	14.3	14.3	14.5	14.5	14.5

Год. макс: ***Ср. год:*** ***Год. мин:***
Датум: ***Датум:***

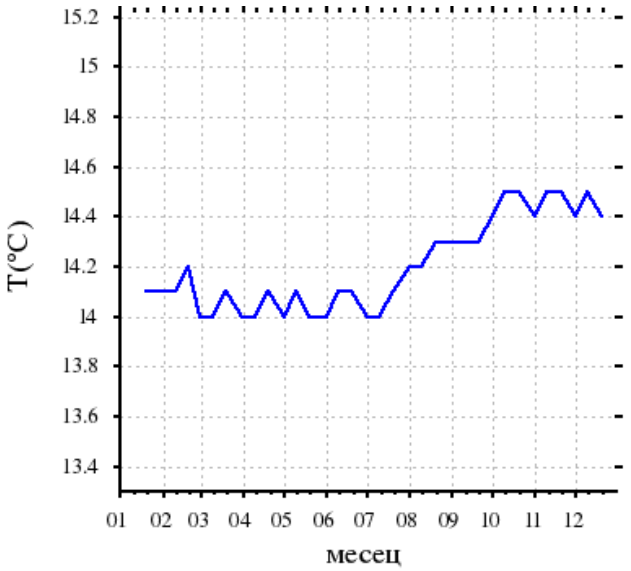

Шифра станице: **ПЛ-195** ***Водно тело:*** **65** ***Кота 0 (мнм):*** **145.72**
Назив пијезометра: **Варварин-Ћићевац** **VMOR_GW_I_4** ***Кота терена (мнм):***

Дан	*I*	*II*	*III*	*IV*	*V*	*VI*	*VII*	*VIII*	*IX*	*X*	*XI*	*XII*
1	14.1	14.1	14.2	14.0	14.1	14.0	13.9	14.0	14.4	14.5	14.3	14.5
10		14.2	14.1	14.0	14.0	14.1	13.9	14.0	14.5	14.5	14.3	14.6
20	14.0	14.2	14.1	14.1	14.1	14.1	14.0	14.1	14.5	14.6	14.4	14.6
Мин.		14.1	14.1	14.0	14.0	14.0	13.9	14.0	14.4	14.5	14.3	14.5
Ср.		14.2	14.1	14.0	14.1	14.1	13.9	14.0	14.5	14.5	14.3	14.6
Макс.		14.2	14.2	14.1	14.1	14.1	14.0	14.1	14.5	14.6	14.4	14.6

Год. макс: ***Ср. год:*** ***Год. мин:***
Датум: ***Датум:***

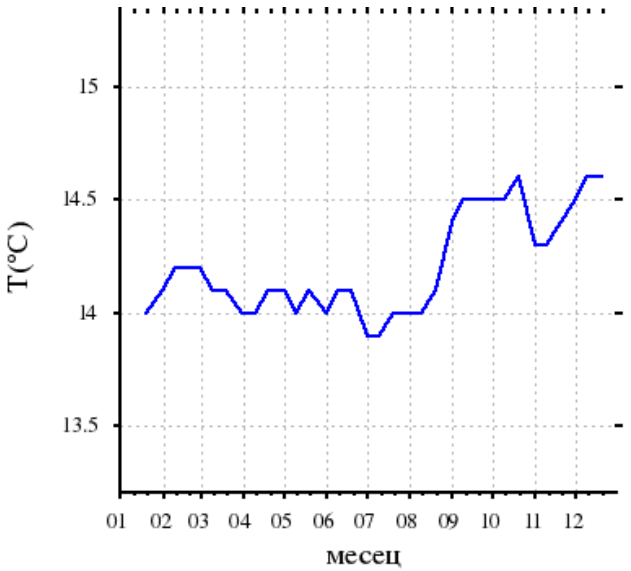

Шифра станице: **983** ***Водно тело:*** **66** ***Кота 0 (мнм):*** **123.18**
Назив пијезометра: **Метеоролошка стан.-Ћуприја** **VMOR_GW_I_3** ***Кота терена (мнм):*** **122.57**

Дан	*I*	*II*	*III*	*IV*	*V*	*VI*	*VII*	*VIII*	*IX*	*X*	*XI*	*XII*
1	13.8				13.7	13.6	13.5	13.5	13.4	13.4	13.5	13.6
2	13.8				13.7	13.6	13.5	13.5	13.4	13.4	13.5	13.6
3	13.8				13.7	13.6	13.5	13.5			13.5	13.6
4	13.8				13.7	13.6	13.5	13.5	13.4	13.4	13.5	13.6
5	13.8				13.7	13.6	13.5	13.5	13.4	13.4	13.5	13.6
6	13.8				13.7	13.6	13.5	13.5	13.4	13.4	13.5	13.6
7	13.8				13.7	13.6	13.5	13.5	13.4	13.5	13.5	13.6
8	13.8				13.6	13.6	13.5	13.5	13.4	13.5	13.5	13.6
9	13.8				13.6	13.6	13.5	13.5	13.4	13.5	13.5	13.6
10	13.8				13.6	13.6	13.5	13.4	13.4	13.5	13.5	13.6
11	13.8				13.6	13.6	13.5	13.4	13.4	13.5	13.5	13.6
12	13.8				13.6	13.5	13.5	13.4	13.4	13.5	13.5	13.6
13	13.8			13.7	13.6	13.5	13.5	13.4	13.4	13.5	13.5	13.6
14	13.8			13.7	13.6	13.5	13.5	13.4	13.4	13.5	13.5	13.6
15	13.8			13.7	13.6	13.5	13.5	13.4	13.4	13.5	13.5	13.6
16	13.8			13.7	13.6	13.5	13.5	13.4	13.4	13.5	13.5	13.6
17	13.8			13.7	13.6	13.5	13.5	13.4	13.4	13.5	13.5	13.6
18	13.8			13.7	13.6	13.5	13.5	13.4	13.4	13.5	13.5	13.6
19	13.8			13.7	13.6	13.5	13.5	13.4	13.4	13.5	13.5	13.6
20	13.8			13.7	13.6	13.5	13.5	13.4	13.4	13.5	13.5	13.6
21	13.8			13.7	13.6	13.5	13.5	13.4	13.4	13.5	13.5	13.6
22	13.8			13.7	13.6	13.5	13.5	13.4	13.4	13.5	13.6	13.6
23	13.8			13.7	13.6	13.5	13.5	13.4	13.4	13.5	13.6	13.6
24	13.8			13.7	13.6	13.5	13.5	13.4	13.4	13.5	13.6	13.6
25	13.8			13.7	13.6	13.5	13.5	13.4	13.4	13.5	13.6	13.6
26	13.8			13.7	13.6	13.5	13.5	13.4	13.4	13.5	13.6	13.6
27				13.7	13.6	13.5	13.5	13.4	13.4	13.5	13.6	13.6
28				13.7	13.6	13.5	13.5	13.4	13.4	13.5	13.6	13.6
29				13.7		13.5	13.5	13.4	13.4	13.5	13.6	13.6
30				13.7	13.6	13.5	13.5	13.4	13.4	13.5	13.6	13.6
31					13.6		13.5	13.4		13.5		13.6
Мин.						13.5	13.5	13.4			13.5	13.6
Ср.						13.5	13.5	13.4			13.5	13.6
Макс.						13.6	13.5	13.5			13.6	13.6

Год. макс: ***Ср. год:*** ***Год. мин:***
Датум: ***Датум:***

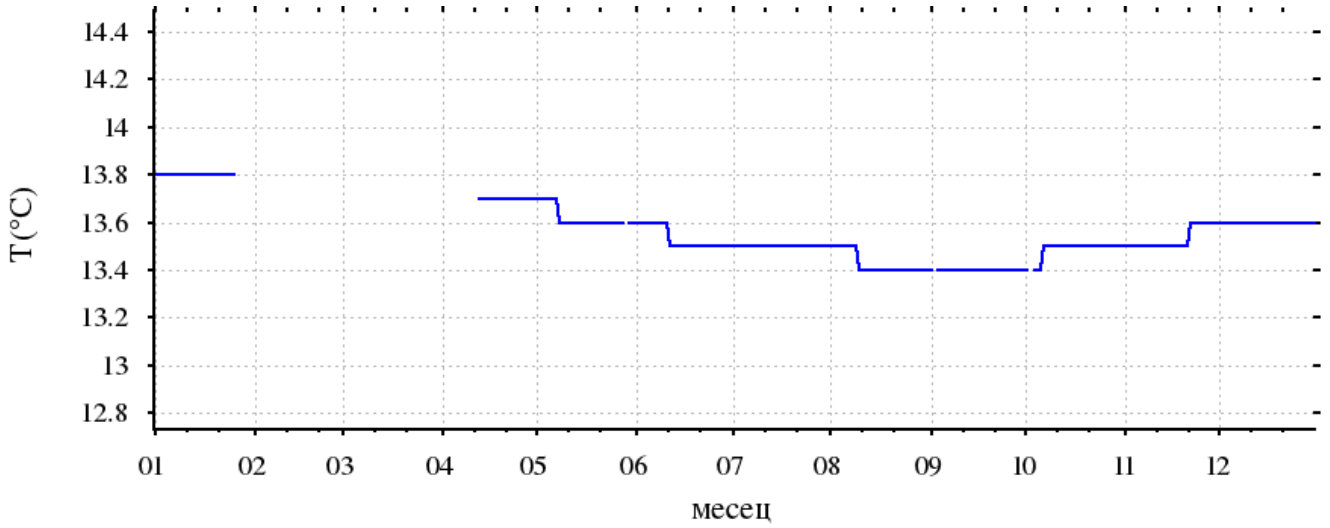

Шифра станице: **ПД-181**
Назив пијезометра: **Обреж-Ратаре**

Водно тело: **66**
VMOR_GW_I_3

Кота 0 (мнм): **129.01**
Кота терена (мнм):

Дан	*I*	*II*	*III*	*IV*	*V*	*VI*	*VII*	*VIII*	*IX*	*X*	*XI*	*XII*
1	13.5	13.5	13.3	12.9	12.6	12.5	12.0	12.0	12.6	12.8	13.0	13.2
2	13.0	13.5	13.3	12.9	12.6	12.5	12.0	12.0	12.6	12.8	13.0	13.2
3	13.0	13.5	13.3	12.8	12.6	12.5	12.0	12.0	12.6	12.8	13.0	13.3
4	13.0	13.5	13.3	12.8	12.6	12.5	12.0	12.0	12.6	12.8	13.0	13.3
5	13.0	13.5	13.2	12.8	12.6	12.5	12.0	12.0	12.7	12.8	13.1	13.3
6	13.0	13.5	13.2	12.8	12.6	12.5	12.0	12.0	12.7	12.8	13.1	13.3
7	13.0	13.5	13.2	12.8	12.6	12.5	12.0	12.0	12.7	12.8	13.1	13.3
8	13.0	13.5	13.2	12.8	12.6	12.5	12.0	12.0	12.7	12.9	13.1	13.3
9	13.0	13.5	13.2	12.8	12.6	12.5	12.0	12.0	12.7	12.9	13.1	13.3
10	13.0	13.5	13.2	12.8	12.6	12.5	12.0	12.0	12.7	12.9	13.1	13.3
11	13.5	13.4	13.2	12.8	12.6	12.5	12.0	12.0	12.7	12.9	13.1	13.3
12	13.5	13.4	13.2	12.8	12.6	12.5	12.0	12.0	12.7	12.9	13.1	13.3
13	13.5	13.4	13.2	12.8	12.6	12.5	12.0	12.0	12.7	12.9	13.1	13.3
14	13.5	13.4	13.2	12.8	12.6	12.5	12.0	12.0	12.7	12.9	13.1	13.3
15	13.5	13.4	13.2	12.8	12.6	12.4	12.0	12.0	12.7	12.9	13.1	13.3
16	13.5	13.4	13.2	12.7	12.5	12.4	12.0	12.0	12.7	12.9	13.1	13.3
17	13.5	13.4	13.1	12.7	12.5	12.4	12.0	12.0	12.7	12.9	13.1	13.3
18	13.5	13.3	13.1	12.8	12.5	12.4	12.0	12.0	12.7	12.9	13.2	13.3
19	13.5	13.3	13.0	12.8	12.5	12.4	12.0	12.0	12.7	12.9	13.2	13.4
20	13.5	13.3	13.1	12.8	12.5	12.4	12.0	12.0	12.7	12.9	13.2	13.4
21	13.5	13.3	13.1	12.9	12.5	12.4	12.0	12.0	12.7	12.9	13.2	13.4
22	13.5	13.3	13.0	12.9	12.5	12.4	12.0	12.0	12.7	13.0	13.2	13.4
23	13.5	13.3	13.0	12.8	12.5	12.4	12.0	12.0	12.8	13.0	13.2	13.4
24	13.5	13.3	13.0	12.8	12.5	12.4	12.0	12.0	12.8	13.0	13.2	13.4
25	13.5	13.3	12.9	12.8	12.5	12.4	12.0	12.0	12.8	13.0	13.2	13.4
26	13.5	13.3	12.9	12.8	12.5	12.4	12.0	12.0	12.8	13.0	13.2	13.4
27	13.5	13.3	12.9	12.8	12.5	12.4	12.0	12.0	12.8	13.0	13.2	13.4
28	13.5	13.3	12.9	12.7	12.6	12.4	12.0	12.0	12.8	13.0	13.2	13.0
29	13.5		12.9	12.7	12.6	12.4	12.0	12.0	12.8	13.0	13.2	13.0
30	13.5		12.9	12.7	12.5	12.0	12.0	12.0	12.8	13.0	13.2	13.0
31	13.5		12.9		12.5		12.0	12.0		13.0		13.0
Мин.	13.0	13.0	12.0	12.0	12.0	12.0	12.0	12.0	12.0	12.0	13.0	13.0
Ср.	13.3	13.2	12.9	12.4	12.3	12.2	12.2	12.3	12.4	12.6	13.1	13.2
Макс.	13.5	13.5	13.3	12.9	12.6	12.5	12.5	12.6	12.8	13.0	13.2	13.4

Год. макс: 13.5
Датум: 01.01.2017

Ср. год: 12.7

Год. мин: 12.0
Датум: 31.08.2017

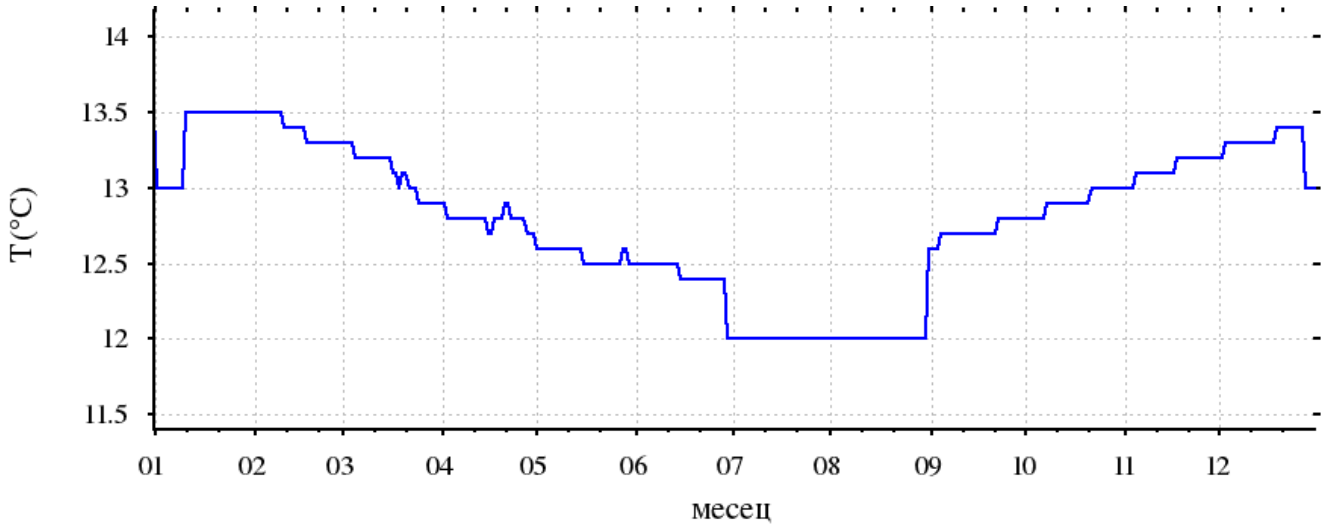

Шифра станице: **ПЛ-192** ***Водно тело:*** **66** ***Кота 0 (мнм):*** **133.13**
Назив пијезометра: **Варварин-Ћићевац** **VMOR_GW_I_3** ***Кота терена (мнм):***

Дан	*I*	*II*	*III*	*IV*	*V*	*VI*	*VII*	*VIII*	*IX*	*X*	*XI*	*XII*
1					13.3	13.3	13.3	13.3	13.2	13.2	13.2	13.2
2					13.3	13.3	13.3	13.2	13.2	13.2	13.2	13.2
3					13.3	13.3	13.3	13.2	13.2	13.2	13.2	13.2
4					13.3	13.3	13.3	13.2	13.2	13.2	13.2	13.2
5					13.3	13.3	13.3	13.2	13.2	13.2	13.2	13.2
6					13.3	13.3	13.3	13.2	13.2	13.2	13.2	13.2
7					13.3	13.3	13.3	13.2	13.2	13.2	13.2	13.2
8					13.3	13.3	13.3	13.2	13.2	13.2	13.2	13.2
9					13.3	13.3	13.3	13.2	13.2	13.2	13.2	13.2
10					13.3	13.3	13.3	13.2	13.2	13.2	13.2	13.2
11					13.3	13.3	13.3	13.2	13.2	13.2	13.2	13.2
12					13.3	13.3	13.3	13.2	13.2	13.2	13.2	13.2
13					13.3	13.3	13.3	13.2	13.2	13.2	13.2	13.2
14					13.3	13.3	13.3	13.2	13.2	13.2	13.2	13.2
15					13.3	13.3	13.2	13.2	13.2	13.2	13.2	13.2
16					13.3	13.3	13.3	13.2	13.2	13.2	13.2	13.2
17					13.3	13.3	13.3	13.2	13.2	13.2	13.2	13.2
18					13.3	13.3	13.3	13.2	13.2	13.2	13.2	13.2
19					13.3	13.3	13.3	13.2	13.2	13.2	13.2	13.2
20					13.3	13.3	13.3	13.2	13.2	13.2	13.2	13.2
21					13.3	13.3	13.3	13.2	13.2	13.2	13.2	13.2
22					13.3	13.3	13.3	13.2	13.2	13.2	13.2	13.2
23					13.3	13.3	13.2	13.2	13.2	13.2	13.2	13.2
24					13.3	13.3	13.3	13.2	13.2	13.2	13.2	13.2
25					13.3	13.3	13.3	13.2	13.2	13.2	13.2	13.2
26					13.3	13.3	13.3	13.2	13.2	13.2	13.2	13.2
27				13.3	13.3	13.3	13.3	13.2	13.2	13.2	13.2	13.2
28				13.3	13.3	13.3	13.2	13.2	13.2	13.2	13.2	13.2
29				13.3	13.3	13.3	13.3	13.2	13.2	13.2	13.2	13.2
30				13.3	13.3	13.3	13.2	13.2	13.2	13.2	13.2	13.2
31					13.3		13.2	13.2		13.2		13.2
Мин.					13.3	13.3	13.2	13.2	13.2	13.2	13.2	13.2
Ср.					13.3	13.3	13.3	13.2	13.2	13.2	13.2	13.2
Макс.					13.3	13.3	13.3	13.3	13.2	13.2	13.2	13.2

Год. макс: ***Ср. год:*** ***Год. мин:***
Датум: ***Датум:***

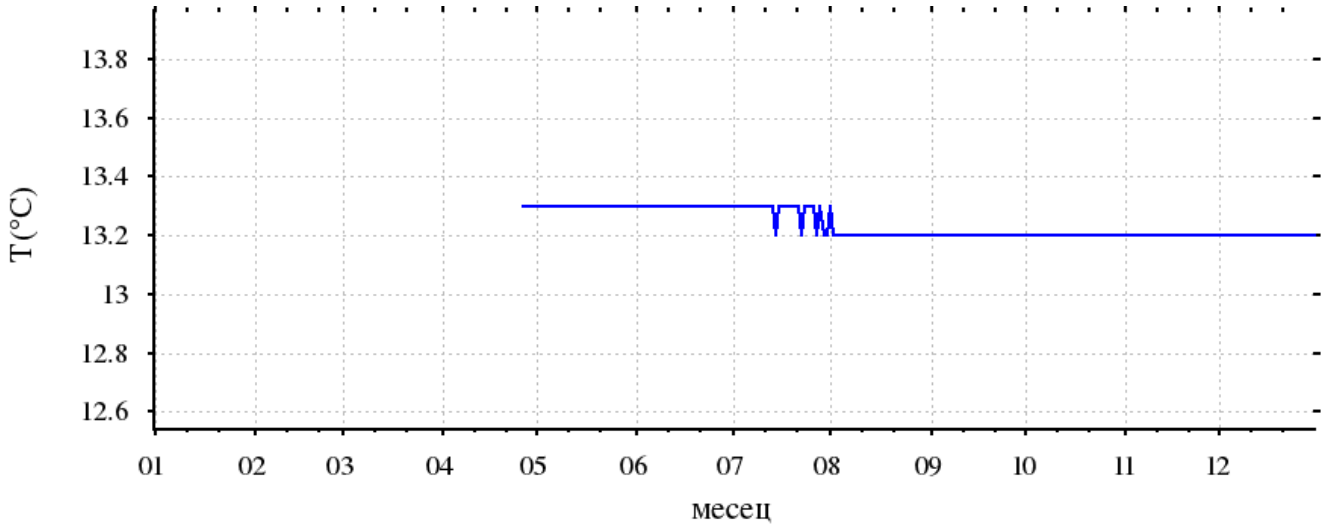

Шифра станице: **958А**
Назив пијезометра: **Варварин-мост**

Водно тело: **66** VMOR_GW_I_3
Кота 0 (мнм): **131.16**
Кота терена (мнм): **130.74**

Дан	I	II	III	IV	V	VI	VII	VIII	IX	X	XI	XII
1	13.8	13.8	13.9	13.8	13.9	13.9	13.9	14.1	14.2	14.2	14.0	13.9
10		13.7	13.9	13.9	13.9	13.8	13.8	14.2	14.1	14.0	14.0	13.7
20	13.8	13.8	13.8	13.9	13.9	13.9	13.9	14.1	14.1	14.1	14.1	13.7
Мин.		13.7	13.8	13.8	13.9	13.8	13.8	14.1	14.1	14.0	14.0	13.7
Ср.		13.8	13.9	13.9	13.9	13.9	13.9	14.1	14.1	14.1	14.0	13.8
Макс.		13.8	13.9	13.9	13.9	13.9	13.9	14.2	14.2	14.2	14.1	13.9

Год. макс: ***Ср. год:*** ***Год. мин:***
Датум: ***Датум:***

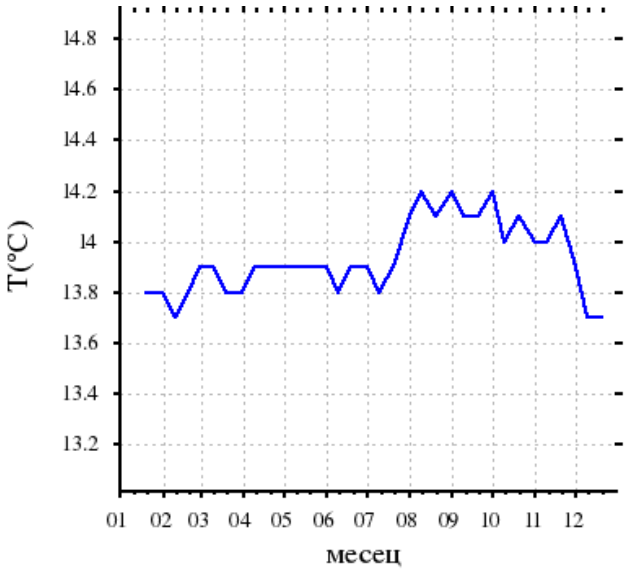

Шифра станице: **986**
Назив пијезометра: **Поточац-поље**

Водно тело: **66** VMOR_GW_I_3
Кота 0 (мнм): **123.44**
Кота терена (мнм): **122.62**

Дан	I	II	III	IV	V	VI	VII	VIII	IX	X	XI	XII
1					13.0		13.1	13.4	13.4	13.5		13.3
10					13.2		13.2	13.5	13.4	13.3		13.2
20					13.2		13.3	13.5	13.4	13.5		13.2
Мин.					13.0		13.1	13.4	13.4	13.3		13.2
Ср.					13.1		13.2	13.5	13.4	13.4		13.2
Макс.					13.2		13.3	13.5	13.4	13.5		13.3

Год. макс: ***Ср. год:*** ***Год. мин:***
Датум: ***Датум:***

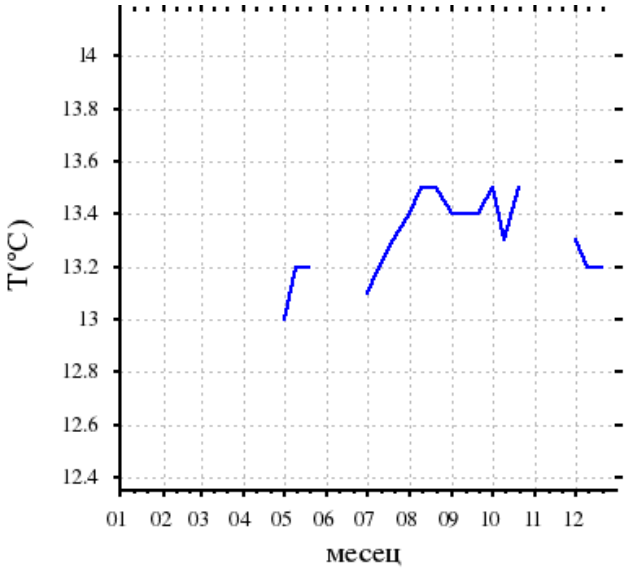

Шифра станице: **988**
Назив пијезометра: **Параћин-Врапче**

Водно тело: **66** VMOR_GW_I_3
Кота 0 (мнм): **130.78**
Кота терена (мнм): **130.19**

Дан	I	II	III	IV	V	VI	VII	VIII	IX	X	XI	XII
1					13.8		14.0	14.5	14.8	14.9	15.0	14.8
10					13.8		14.0	14.5	14.8	14.9	14.9	14.6
20					14.0		14.0	14.6	14.8	14.9	15.0	14.5
Мин.					13.8		14.0	14.5	14.8	14.9	14.9	14.5
Ср.					13.9		14.0	14.5	14.8	14.9	15.0	14.6
Макс.					14.0		14.0	14.6	14.8	14.9	15.0	14.8

Год. макс: ***Ср. год:*** ***Год. мин:***
Датум: ***Датум:***

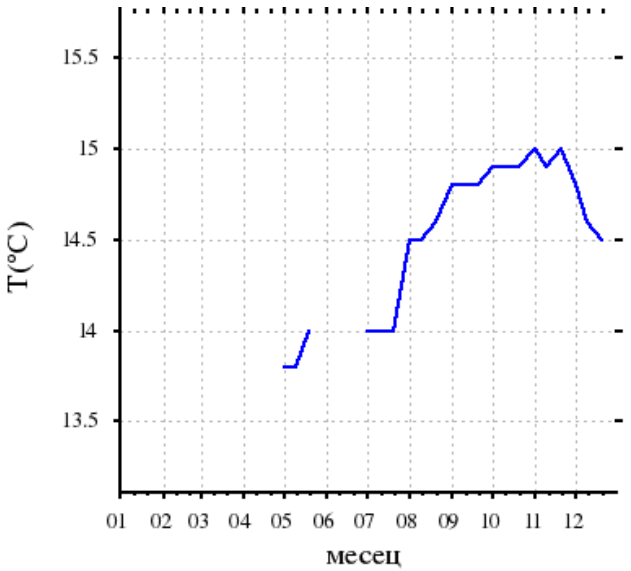

Шифра станице: **ПД-163** ***Водно тело:*** **66** ***Кота 0 (мнм):***
Назив пијезометра: **Буковче-Глоговац** **VMOR_GW_I_3** ***Кота терена (мнм):***

Дан	*I*	*II*	*III*	*IV*	*V*	*VI*	*VII*	*VIII*	*IX*	*X*	*XI*	*XII*
1	12.7	13.0	12.9	12.8	12.8	12.7	12.7	12.6	12.6	12.7	12.6	12.6
5	12.8	12.8	12.8	12.9	12.6	12.6	12.9	12.5	12.7	12.8	12.7	12.7
10	12.9	12.9	12.9	12.7	12.7	12.8	12.6	12.7	12.2	12.4	12.4	12.5
15	12.7	12.7	12.7	12.6	12.9	12.6	12.9	12.8	12.5	12.6	12.8	12.8
20	12.8	12.9	13.0	12.8	12.9	12.8	12.7	12.5	12.7	12.7	12.7	12.6
25	12.9	13.0	12.8	12.9	12.8	12.8	12.8	12.8	12.6	12.3	12.8	12.3
Мин.	12.7	12.7	12.7	12.6	12.6	12.6	12.6	12.5	12.2	12.3	12.4	12.3
Ср.	12.8	12.9	12.9	12.8	12.8	12.7	12.8	12.7	12.6	12.6	12.7	12.6
Макс.	12.9	13.0	13.0	12.9	12.9	12.8	12.9	12.8	12.7	12.8	12.8	12.8

Год. макс: 13.0 ***Ср. год:*** 12.7 ***Год. мин:*** 12.2
Датум: 01.02.2017 ***Датум:*** 10.09.2017

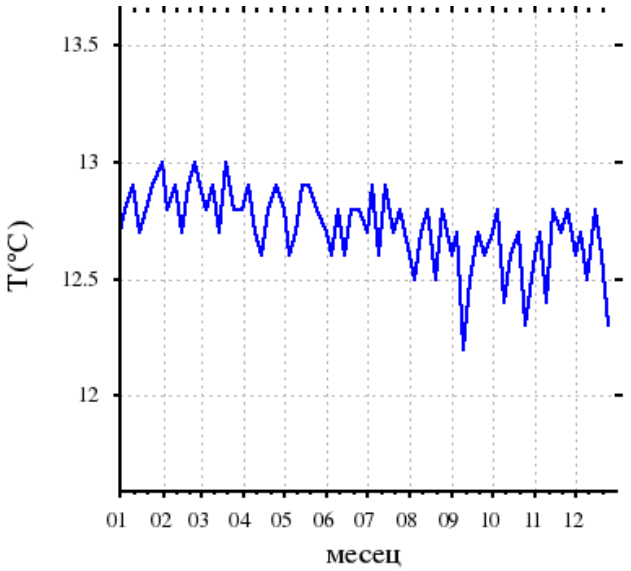

Шифра станице: **ПД-182** ***Водно тело:*** **66** ***Кота 0 (мнм):*** **128.59**
Назив пијезометра: **Обреж-Ратаре** **VMOR_GW_I_3** ***Кота терена (мнм):***

Дан	*I*	*II*	*III*	*IV*	*V*	*VI*	*VII*	*VIII*	*IX*	*X*	*XI*	*XII*
1	14.3	13.8	12.9	11.9	12.1	12.3	12.7	13.0	13.2	13.2	13.1	12.7
10		13.7	12.9	11.9	12.1	12.4	12.8	13.1	13.3	13.2	13.2	12.5
20	14.0	13.8	13.0	12.0	12.2	12.5	12.9	13.2	13.2	13.2	13.2	12.5
Мин.		13.7	12.9	11.9	12.1	12.3	12.7	13.0	13.2	13.2	13.1	12.5
Ср.		13.8	12.9	11.9	12.1	12.4	12.8	13.1	13.2	13.2	13.2	12.6
Макс.		13.8	13.0	12.0	12.2	12.5	12.9	13.2	13.3	13.2	13.2	12.7

Год. макс: ***Ср. год:*** ***Год. мин:***
Датум: ***Датум:***

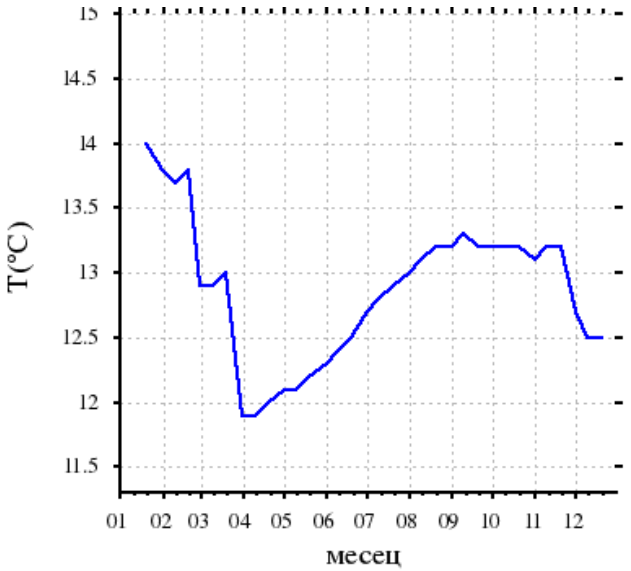

Шифра станице: **ПД-183** ***Водно тело:*** **66** ***Кота 0 (мнм):*** **130.70**
Назив пијезометра: **Обреж-Ратаре** **VMOR_GW_I_3** ***Кота терена (мнм):***

Дан	*I*	*II*	*III*	*IV*	*V*	*VI*	*VII*	*VIII*	*IX*	*X*	*XI*	*XII*
1	13.6	13.7	14.1	11.8	11.8	12.0	12.2	12.5	12.8	12.7	12.7	12.7
10		13.6	14.0	11.9	11.9	12.1	12.3	12.5	12.7	12.7	12.7	12.5
20	13.8	13.6	14.2	11.9	11.9	12.2	12.4	12.6	12.7	12.7	12.8	12.5
Мин.		13.6	14.0	11.8	11.8	12.0	12.2	12.5	12.7	12.7	12.7	12.5
Ср.		13.6	14.1	11.9	11.9	12.1	12.3	12.5	12.7	12.7	12.7	12.6
Макс.		13.7	14.2	11.9	11.9	12.2	12.4	12.6	12.8	12.7	12.8	12.7

Год. макс: ***Ср. год:*** ***Год. мин:***
Датум: ***Датум:***

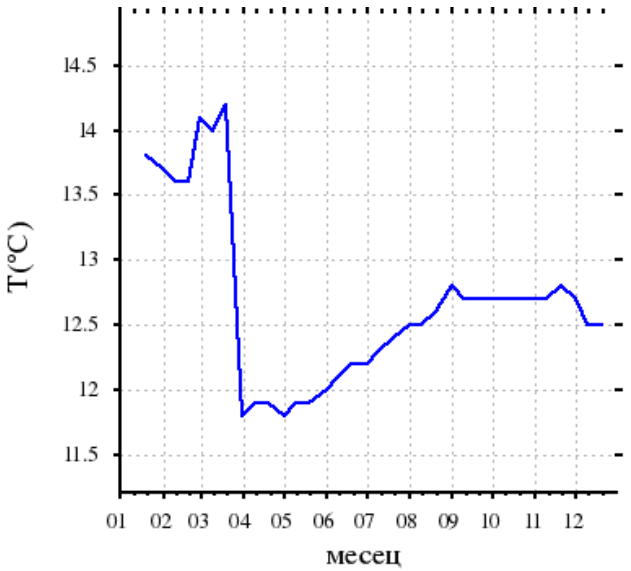

Шифра станице: **ПД-184** ***Водно тело:*** **66** ***Кота 0 (мнм):*** **140.28**
Назив пијезометра: **Обреж-Ратаре** **VMOR_GW_I_3** ***Кота терена (мнм):***

Дан	*I*	*II*	*III*	*IV*	*V*	*VI*	*VII*	*VIII*	*IX*	*X*	*XI*	*XII*
1	14.1	13.9	13.9	14.1	14.1	14.0	14.0	14.3	14.4	14.4	14.4	14.4
10		14.0	14.0	14.1	14.0	14.0	14.0	14.3	14.3	14.5	14.4	14.3
20	14.0	13.9	13.9	14.2	13.9	14.1	14.1	14.4	14.2	14.5	14.4	14.4
Мин.		13.9	13.9	14.1	13.9	14.0	14.0	14.3	14.2	14.4	14.4	14.3
Ср.		13.9	13.9	14.1	14.0	14.0	14.0	14.3	14.3	14.5	14.4	14.4
Макс.		14.0	14.0	14.2	14.1	14.1	14.1	14.4	14.4	14.5	14.4	14.4

Год. макс: ***Ср. год:*** ***Год. мин:***
Датум: ***Датум:***

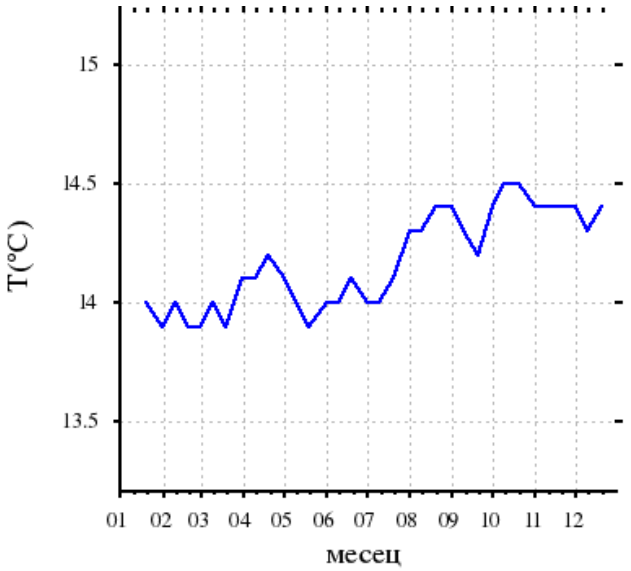

Шифра станице: **ПД-191** ***Водно тело:*** **66** ***Кота 0 (мнм):*** **129.66**
Назив пијезометра: **Варварин-Ћићевац** **VMOR_GW_I_3** ***Кота терена (мнм):***

Дан	*I*	*II*	*III*	*IV*	*V*	*VI*	*VII*	*VIII*	*IX*	*X*	*XI*	*XII*
1	12.5	12.8	13.0	11.0	11.2	11.3	11.5	15.1	15.0	14.9	14.8	14.8
10		12.8	13.0	11.0	11.1	11.2	11.7	15.2	14.8	14.9	14.8	14.7
20	12.4	12.7	13.2	11.1	11.2	11.4	11.9	15.2	14.9	14.9	14.9	14.7
Мин.		12.7	13.0	11.0	11.1	11.2	11.5	15.1	14.8	14.9	14.8	14.7
Ср.		12.8	13.1	11.0	11.2	11.3	11.7	15.2	14.9	14.9	14.8	14.7
Макс.		12.8	13.2	11.1	11.2	11.4	11.9	15.2	15.0	14.9	14.9	14.8

Год. макс: ***Ср. год:*** ***Год. мин:***
Датум: ***Датум:***

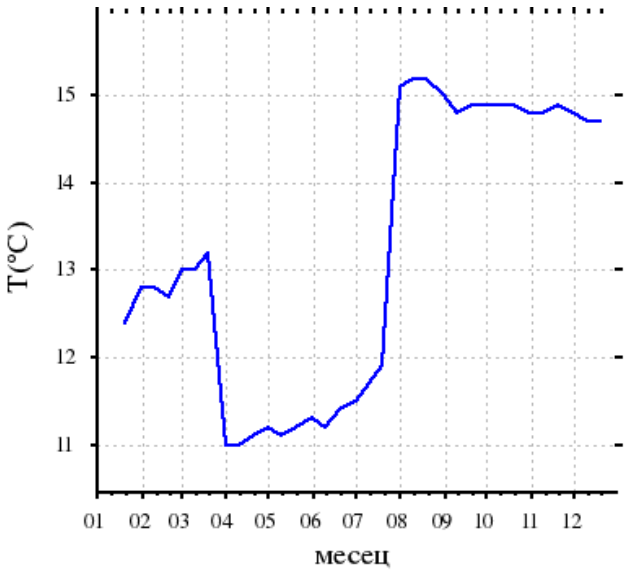

Шифра станице: **ПД-193** ***Водно тело:*** **66** ***Кота 0 (мнм):*** **134.43**
Назив пијезометра: **Варварин-Ћићевац** **VMOR_GW_I_3** ***Кота терена (мнм):***

Дан	*I*	*II*	*III*	*IV*	*V*	*VI*	*VII*	*VIII*	*IX*	*X*	*XI*	*XII*
1	14.7	14.5	14.2	14.0	14.0	14.0	14.0	16.2	16.1	15.7	15.5	15.4
10		14.5	14.2	14.1	14.1	14.0	14.1	16.2	16.0	15.6	15.5	15.3
20	14.5	14.5	14.3	14.1	14.0	14.1	14.2	16.2	15.9	15.6	15.5	15.3
Мин.		14.5	14.2	14.0	14.0	14.0	14.0	16.2	15.9	15.6	15.5	15.3
Ср.		14.5	14.2	14.1	14.0	14.0	14.1	16.2	16.0	15.6	15.5	15.3
Макс.		14.5	14.3	14.1	14.1	14.1	14.2	16.2	16.1	15.7	15.5	15.4

Год. макс: ***Ср. год:*** ***Год. мин:***
Датум: ***Датум:***

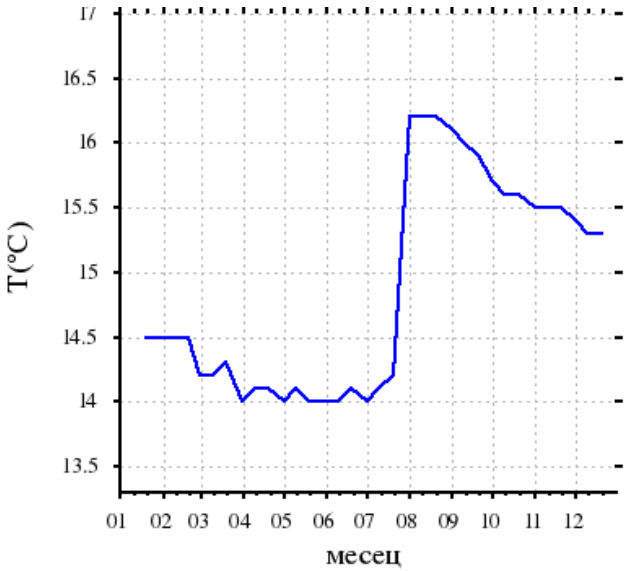

Шифра станице: **ПД-194**
Назив пијезометра: **Варварин-Ћићевац**

Водно тело: **66** VMOR_GW_I_3
Кота 0 (мнм): **135.92**
Кота терена (мнм):

Дан	I	II	III	IV	V	VI	VII	VIII	IX	X	XI	XII
1	14.3	14.7	14.5	14.4	14.2	14.2	14.4	14.2	14.6	14.8	14.5	14.3
10		14.7	14.6	14.3	14.3	14.2	14.5	14.3	14.7	14.6	14.6	14.2
20	14.5	14.6	14.7	14.3	14.2	14.3	14.7	14.3	14.6	14.5	14.7	14.2
Мин.		14.6	14.5	14.3	14.2	14.2	14.4	14.2	14.6	14.5	14.5	14.2
Ср.		14.7	14.6	14.3	14.2	14.2	14.5	14.3	14.6	14.6	14.6	14.2
Макс.		14.7	14.7	14.4	14.3	14.3	14.7	14.3	14.7	14.8	14.7	14.3

Год. макс: ***Ср. год:*** ***Год. мин:***
Датум: ***Датум:***

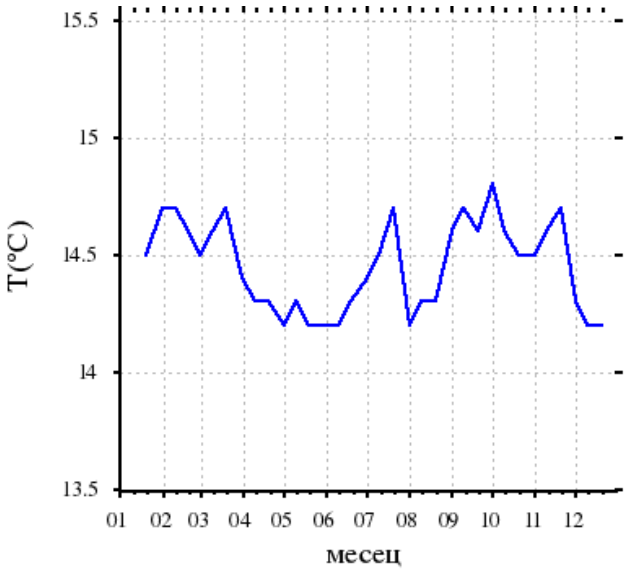

Шифра станице: **ПЛ-161**
Назив пијезометра: **Буковче-Глоговац**

Водно тело: **66** VMOR_GW_I_3
Кота 0 (мнм): **112.52**
Кота терена (мнм):

Дан	I	II	III	IV	V	VI	VII	VIII	IX	X	XI	XII
1	12.9	12.8	12.7	12.8	12.8	12.8	11.8	12.4	12.4	12.5	12.5	12.7
5	12.6	12.6	12.2	12.6	12.6	12.6	12.3	12.0	11.9	12.4	12.4	12.6
10	12.8	12.7	12.6	12.9	12.8	12.5	12.4	11.9	12.6	12.6	12.6	12.5
15	12.9	12.8	12.9	12.7	12.5	12.9	11.8	12.2	12.2	12.4	12.5	12.7
20	12.7	12.6	12.8	12.8	12.4	12.8	11.9	12.3	12.4	12.5	12.4	12.8
25	12.9	12.9	12.6	12.6	12.7	12.9	12.3	12.4	12.2	12.6	12.6	12.6
Мин.	12.6	12.6	12.2	12.6	12.4	12.5	11.8	11.9	11.9	12.4	12.4	12.5
Ср.	12.8	12.7	12.6	12.7	12.6	12.8	12.1	12.2	12.3	12.5	12.5	12.7
Макс.	12.9	12.9	12.9	12.9	12.8	12.9	12.4	12.4	12.6	12.6	12.6	12.8

Год. макс: 12.9 ***Ср. год:*** 12.5 ***Год. мин:*** 11.8
Датум: 01.01.2017 ***Датум:*** 01.07.2017

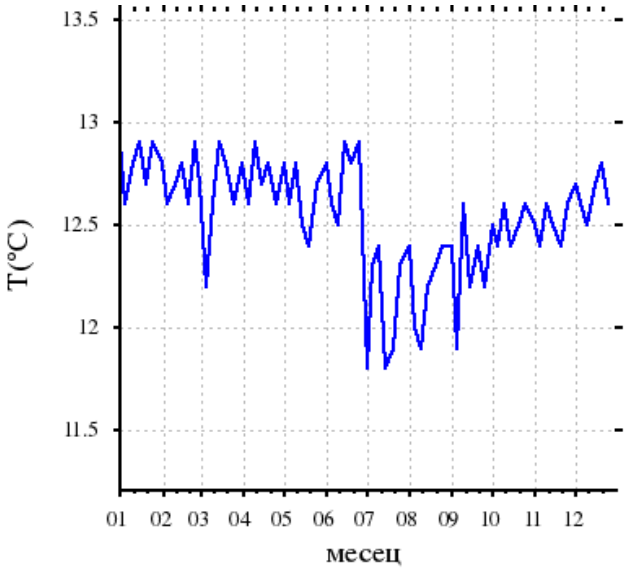

Шифра станице: **ПЛ-181**
Назив пијезометра: **Обреж-Ратаре**

Водно тело: **66** VMOR_GW_I_3
Кота 0 (мнм): **127.07**
Кота терена (мнм):

Дан	I	II	III	IV	V	VI	VII	VIII	IX	X	XI	XII
1	13.5	13.5	13.5	13.0	13.2	13.4	13.5	13.7	13.9	13.8	13.9	14.2
10		13.5	13.5	13.1	13.2	13.5	13.6	13.7	13.8	13.7	13.9	14.0
20	13.6	13.6	13.4	13.1	13.3	13.5	13.7	13.8	13.9	13.7	13.8	13.9
Мин.		13.5	13.4	13.0	13.2	13.4	13.5	13.7	13.8	13.7	13.8	13.9
Ср.		13.5	13.5	13.1	13.2	13.5	13.6	13.7	13.9	13.7	13.9	14.0
Макс.		13.6	13.5	13.1	13.3	13.5	13.7	13.8	13.9	13.8	13.9	14.2

Год. макс: ***Ср. год:*** ***Год. мин:***
Датум: ***Датум:***

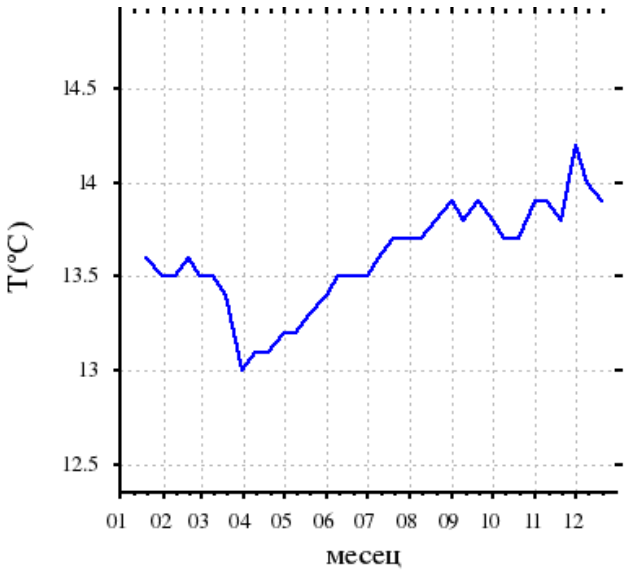

Шифра станице: **ПЛ-182** ***Водно тело:*** **66** ***Кота 0 (мнм):*** **127.44**
Назив пијезометра: **Обреж-Ратаре** **VMOR_GW_I_3** ***Кота терена (мнм):***

Дан	*I*	*II*	*III*	*IV*	*V*	*VI*	*VII*	*VIII*	*IX*	*X*	*XI*	*XII*
1	13.4	13.5	13.5	13.7	13.7	13.8	13.8	14.0	14.1	14.0	13.9	13.7
10		13.5	13.6	13.7	13.7	13.9	13.8	14.0	14.0	14.0	14.0	13.8
20	13.5	13.4	13.6	13.6	13.8	13.9	13.9	14.0	14.1	13.9	13.9	13.9
Мин.		13.4	13.5	13.6	13.7	13.8	13.8	14.0	14.0	13.9	13.9	13.7
Ср.		13.5	13.6	13.7	13.7	13.9	13.8	14.0	14.1	14.0	13.9	13.8
Макс.		13.5	13.6	13.7	13.8	13.9	13.9	14.0	14.1	14.0	14.0	13.9

Год. макс: ***Ср. год:*** ***Год. мин:***
Датум: ***Датум:***

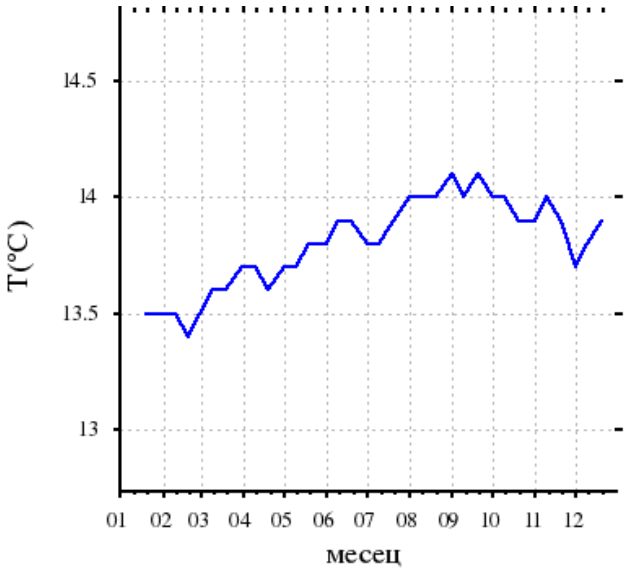

Шифра станице: **ПЛ-184** ***Водно тело:*** **66** ***Кота 0 (мнм):*** **144.48**
Назив пијезометра: **Обреж-Ратаре** **VMOR_GW_I_3** ***Кота терена (мнм):***

Дан	*I*	*II*	*III*	*IV*	*V*	*VI*	*VII*	*VIII*	*IX*	*X*	*XI*	*XII*
1	14.0	14.0	14.1	14.0	14.2	14.0	14.1	14.2	14.2	14.4	14.3	14.4
10		13.9	14.0	14.0	14.0	14.1	14.1	14.2	14.2	14.3	14.3	14.4
20	14.0	14.0	14.0	14.1	14.1	14.1	14.2	14.2	14.3	14.3	14.2	14.3
Мин.		13.9	14.0	14.0	14.0	14.0	14.1	14.2	14.2	14.3	14.2	14.3
Ср.		14.0	14.0	14.0	14.1	14.1	14.1	14.2	14.2	14.3	14.3	14.4
Макс.		14.0	14.1	14.1	14.2	14.1	14.2	14.2	14.3	14.4	14.3	14.4

Год. макс: ***Ср. год:*** ***Год. мин:***
Датум: ***Датум:***

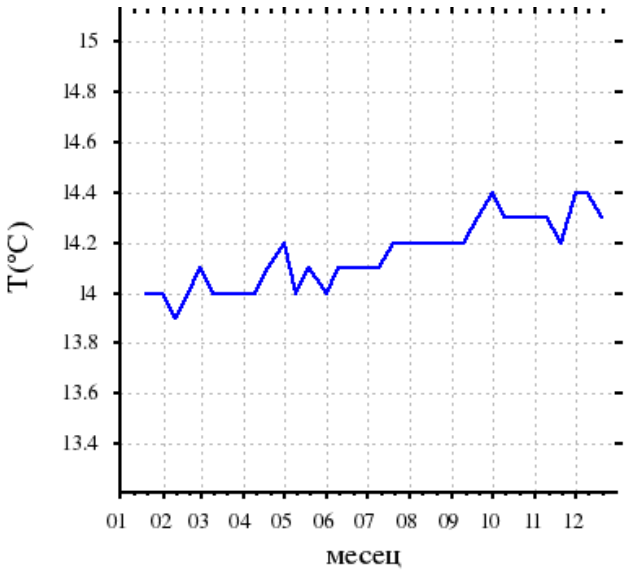

Шифра станице: **ПЛ-191** ***Водно тело:*** **66** ***Кота 0 (мнм):*** **132.15**
Назив пијезометра: **Варварин-Ђиђевац** **VMOR_GW_I_3** ***Кота терена (мнм):***

Дан	*I*	*II*	*III*	*IV*	*V*	*VI*	*VII*	*VIII*	*IX*	*X*	*XI*	*XII*
1	13.7	13.4	13.5	13.7	13.7	13.9	13.8	15.2	15.4	15.1	14.9	14.9
10		13.3	13.5	13.7	13.8	13.9	13.8	15.3	15.3	15.0	15.0	15.0
20	13.5	13.3	13.6	13.6	13.9	13.9	13.9	15.3	15.3	15.1	14.9	14.9
Мин.		13.3	13.5	13.6	13.7	13.9	13.8	15.2	15.3	15.0	14.9	14.9
Ср.		13.3	13.5	13.7	13.8	13.9	13.8	15.3	15.3	15.1	14.9	14.9
Макс.		13.4	13.6	13.7	13.9	13.9	13.9	15.3	15.4	15.1	15.0	15.0

Год. макс: ***Ср. год:*** ***Год. мин:***
Датум: ***Датум:***

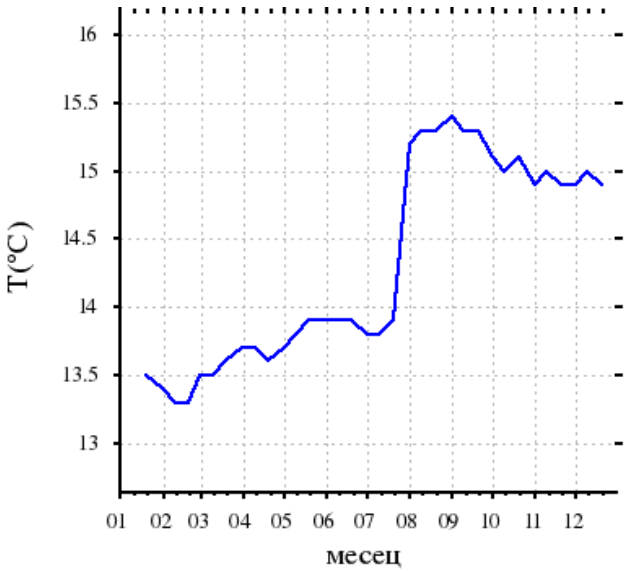

Шифра станице: **ПЛ-193**
Назив пијезометра: **Варварин-Ћићевац**

Водно тело: **66**
VMOR_GW_I_3

Кота 0 (мнм): **143.23**
Кота терена (мнм):

Дан	*I*	*II*	*III*	*IV*	*V*	*VI*	*VII*	*VIII*	*IX*	*X*	*XI*	*XII*
1	14.1	14.0	14.1	14.2	14.0	14.0	13.9	14.2	14.2	14.1	14.0	14.1
10		14.0	14.1	14.1	14.0	14.0	14.0	14.2	14.2	14.0	14.0	14.1
20	14.0	14.0	14.2	14.0	14.0	14.0	14.0	14.2	14.2	14.1	14.0	14.0
Мин.		14.0	14.1	14.0	14.0	14.0	13.9	14.2	14.2	14.0	14.0	14.0
Ср.		14.0	14.1	14.1	14.0	14.0	14.0	14.2	14.2	14.1	14.0	14.1
Макс.		14.0	14.2	14.2	14.0	14.0	14.0	14.2	14.2	14.1	14.0	14.1

Год. макс: ***Ср. год:*** ***Год. мин:***
Датум: ***Датум:***

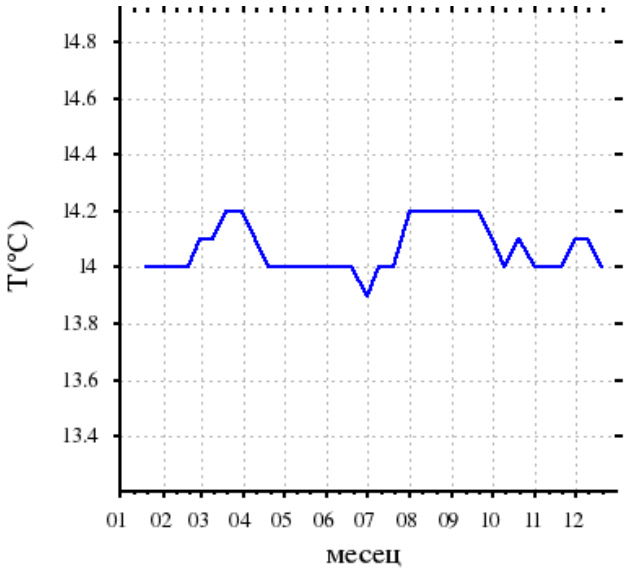

Шифра станице: **500** ***Водно тело:*** **83** ***Кота 0 (мнм):*** **158.07**
Назив пијезометра: **Бобовиште-село(насип)** **JMOR_GW_I_3** ***Кота терена (мнм):*** **157.35**

Дан	*I*	*II*	*III*	*IV*	*V*	*VI*	*VII*	*VIII*	*IX*	*X*	*XI*	*XII*
1	13.7	13.2		12.2	12.0	12.1	12.4	12.8	13.2	13.6	13.9	13.9
2	13.7	13.2		12.2	12.0	12.1	12.4	12.8	13.2	13.6	13.9	13.9
3	13.7	13.2		12.2	12.0	12.1	12.4	12.8	13.2		13.9	13.9
4	13.7	13.2	12.6	12.2	12.0	12.1	12.4	12.8	13.2	13.6	13.9	13.9
5	13.6	13.1	12.6	12.2	12.0	12.1	12.4	12.8	13.2	13.6	13.9	13.9
6	13.6	13.1	12.6	12.2	12.0	12.2	12.4	12.8	13.2	13.6	13.9	13.9
7	13.6	13.1	12.5	12.1	12.0	12.2	12.4	12.8	13.3	13.6	13.9	13.9
8	13.6	13.1	12.5	12.1	12.0	12.2	12.5	12.9	13.3	13.6	13.9	13.9
9	13.6	13.1	12.5	12.1	12.0	12.2	12.5	12.9	13.3	13.7	13.9	13.9
10	13.6	13.0	12.5	12.1	12.0	12.2	12.5	12.9	13.3	13.7	13.9	13.9
11	13.6	13.0	12.5	12.1	12.0	12.2		12.9	13.3	13.7	13.9	13.9
12	13.5	13.0	12.5	12.1	12.1	12.2	12.5	12.9	13.3	13.7	13.9	13.9
13	13.5	12.9	12.4	12.1	12.0	12.2	12.5	12.9	13.3	13.7	13.9	13.8
14	13.5	12.9	12.4	12.1	12.1	12.2	12.5	12.9	13.4	13.7	13.9	13.8
15	13.5	12.9	12.4	12.1	12.1	12.2	12.5	12.9	13.4	13.7	13.9	13.8
16	13.5	12.9	12.4	12.1	12.1	12.2	12.5	13.0	13.4	13.7	13.9	13.8
17	13.5	12.9	12.4	12.1	12.1	12.2	12.6	13.0	13.4	13.7	13.9	13.8
18	13.4	12.9	12.3	12.1	12.1	12.2	12.6	13.0	13.4	13.8	13.9	13.8
19	13.4	12.8	12.3	12.1	12.1	12.3	12.6	13.0	13.4	13.8	13.9	13.8
20	13.4	12.8	12.3	12.1	12.1	12.3	12.6	13.0	13.4	13.8	13.9	13.8
21	13.4	12.8	12.3	12.1	12.1	12.3	12.6	13.0	13.4	13.8	13.9	13.8
22	13.4	12.8	12.3	12.1	12.1	12.3	12.6	13.0	13.5	13.8	13.9	13.8
23	13.4	12.8	12.3	12.1	12.1	12.3	12.6	13.1	13.5	13.8	13.9	13.8
24	13.4	12.8	12.3	12.1	12.1	12.3	12.6	13.1	13.5	13.8	13.9	13.8
25	13.3	12.7	12.2	12.1	12.1	12.3	12.7	13.1	13.5	13.8	13.9	13.7
26	13.3	12.7	12.2	12.1	12.1	12.3	12.7	13.1	13.5	13.8		13.7
27	13.3	12.7	12.2	12.1	12.1	12.3	12.7	13.1	13.5	13.8		13.7
28	13.3		12.2	12.0	12.1	12.3	12.7		13.5	13.8		13.7
29	13.3		12.2	12.0		12.4	12.7	13.1	13.5	13.8		13.7
30	13.3		12.2	12.0	12.1	12.4	12.7	13.2	13.6	13.8	13.9	13.7
31	13.2		12.2		12.1		12.7	13.2		13.9		13.7
Мин.	13.2			12.0		12.1			13.2			13.7
Ср.	13.5			12.1		12.2			13.4			13.8
Макс.	13.7			12.2		12.4			13.6			13.9

Год. макс: ***Ср. год:*** ***Год. мин:***
Датум: ***Датум:***

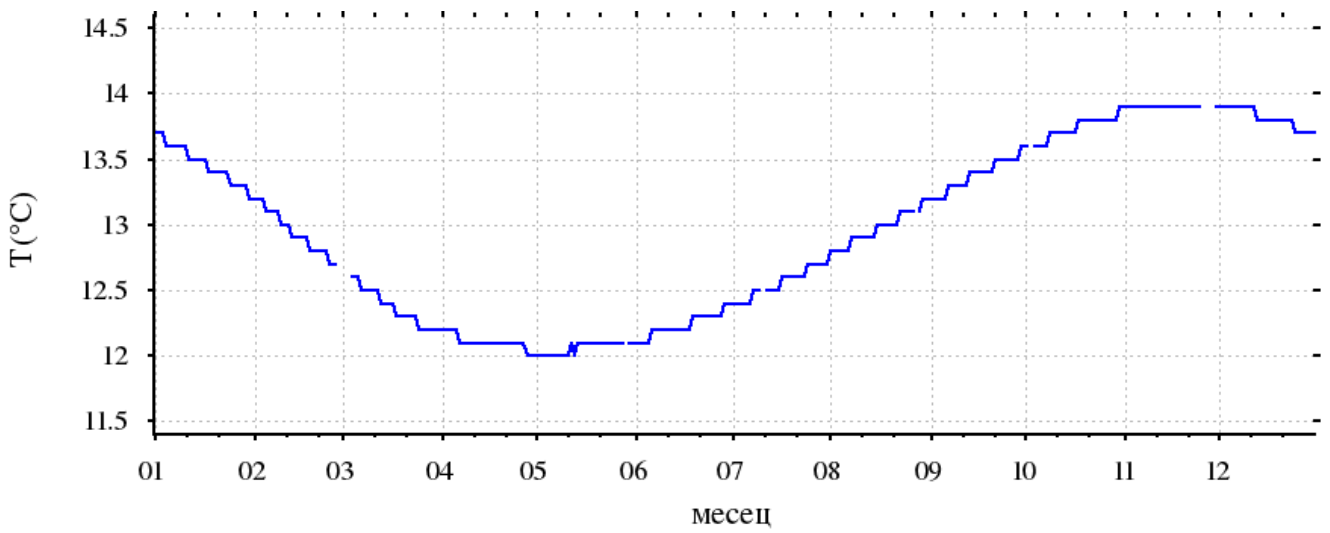

Шифра станице: **502** ***Водно тело:*** **83** ***Кота 0 (мнм):*** **159.45**
Назив пијезометра: **Бобовиште** **JMOR_GW_I_3** ***Кота терена (мнм):*** **158.87**

Дан	*I*	*II*	*III*	*IV*	*V*	*VI*	*VII*	*VIII*	*IX*	*X*	*XI*	*XII*
1	14.6	14.1	13.4	12.9	12.6	12.6	12.9	13.5	14.2	14.8	15.1	14.9
2	14.6	14.1	13.4	12.9	12.6	12.6	12.9	13.5	14.2	14.8	15.0	14.9
3	14.6	14.1	13.4	12.9	12.6	12.6	12.9	13.5	14.2	14.8	15.0	14.9
4	14.6	14.0	13.4	12.9	12.6	12.6	12.9	13.5	14.2	14.8	15.0	14.9
5	14.6	14.0	13.4	12.8	12.7	12.6	12.9	13.6	14.3	14.9	15.0	14.9
6	14.6	14.0	13.3	12.8	12.7	12.6	13.0	13.6	14.3	14.9	15.0	14.9
7	14.5	14.0	13.3	12.8	12.7	12.7	13.0	13.6	14.3	14.9	15.0	14.9
8	14.5	14.0	13.3	12.8	12.7	12.7	13.0	13.6	14.3	14.9	15.0	14.8
9	14.5	13.9	13.3	12.8	12.7	12.7	13.0	13.7	14.4	14.9	15.0	14.8
10	14.5	13.9	13.3	12.8	12.6	12.7	13.0	13.7	14.4	14.9	15.0	14.8
11	14.5	13.9	13.2	12.8	12.6	12.7	13.0	13.7	14.4	14.9	15.0	14.7
12	14.5	13.8	13.2	12.8	12.6	12.7	13.1	13.7	14.4	14.9	15.0	14.7
13	14.5	13.8	13.2	12.7	12.6	12.7	13.1	13.8	14.4	15.0	15.0	14.7
14	14.5	13.8	13.2	12.7	12.6	12.7	13.1	13.8	14.5	15.0	15.0	14.7
15	14.4	13.8	13.2	12.7	12.6	12.7	13.1	13.8	14.5	15.0	15.0	14.6
16	14.4	13.7	13.2	12.7	12.6	12.7	13.1	13.8	14.5	15.0	15.0	14.6
17	14.4	13.7	13.1	12.7	12.6	12.7	13.1	13.9	14.5	15.0	15.0	14.6
18	14.4	13.7	13.1	12.7	12.6	12.7	13.2	13.9	14.6	15.0	15.0	14.6
19	14.4	13.7	13.1	12.7	12.6	12.7	13.2	13.9	14.6	15.0	15.0	14.6
20	14.4	13.6	13.1	12.7	12.6	12.7	13.2	13.9	14.6	15.0	15.0	14.5
21	14.3	13.6	13.0	12.7	12.6	12.8	13.2	13.9	14.6	15.0	15.0	14.5
22	14.3	13.6	13.1	12.7	12.6	12.8	13.2	14.0	14.6	15.0	15.0	14.5
23	14.3	13.6	13.0	12.6	12.6	12.8	13.3	14.0	14.7	15.0	15.0	14.5
24	14.3	13.6	13.0	12.7	12.6	12.8	13.3	14.0	14.7	15.0	15.0	14.4
25	14.3	13.5	13.0	12.7	12.6	12.8	13.3	14.0	14.7	15.0	15.0	14.4
26	14.2	13.5	13.0	12.7	12.6	12.8	13.3	14.0	14.7	15.1	15.0	14.4
27	14.2	13.5	13.0	12.6	12.6	12.8	13.4	14.1	14.7	15.1	14.9	14.4
28	14.2	13.5	13.0	12.6	12.6	12.8	13.4	14.1	14.7	15.1	14.9	14.4
29	14.2		13.0	12.6	12.6	12.9	13.4	14.1	14.8	15.1	14.9	14.4
30	14.1		12.9	12.6	12.6	12.9	13.4	14.1	14.8	15.1	14.9	14.3
31	14.1		12.9		12.6		13.4	14.2		15.1		14.3
Мин.	14.1	13.5	12.9	12.6	12.6	12.6	12.9	13.5	14.2	14.8	14.9	14.3
Ср.	14.4	13.8	13.2	12.7	12.6	12.7	13.1	13.8	14.5	14.9	15.0	14.6
Макс.	14.6	14.1	13.4	12.9	12.7	12.9	13.4	14.2	14.8	15.1	15.1	14.9

Год. макс: 15.1 ***Ср. год:*** 13.7 ***Год. мин:*** 12.6
Датум: 26.10.2017 ***Датум:*** 23.04.2017

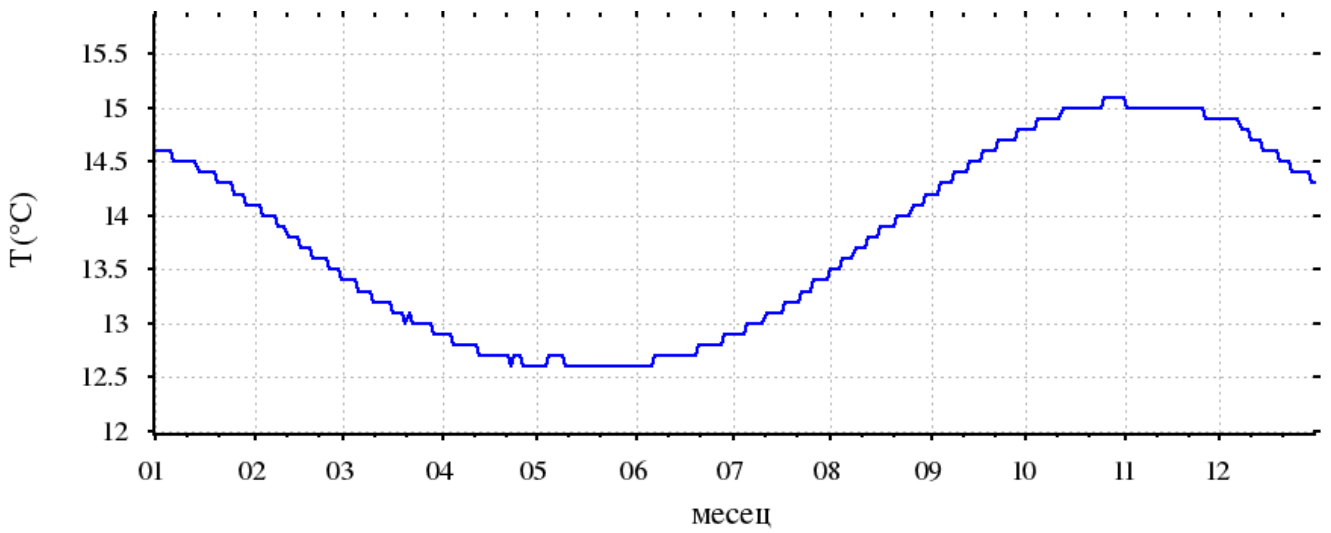

Шифра станице: **505** ***Водно тело:*** **83** ***Кота 0 (мнм):*** **163.28**
Назив пијезометра: **Житковац-РО Моравица** **JMOR_GW_I_3** ***Кота терена (мнм):*** **162.53**

Дан	*I*	*II*	*III*	*IV*	*V*	*VI*	*VII*	*VIII*	*IX*	*X*	*XI*	*XII*
1	12.1	12.3	12.5	12.5	12.5	12.5	12.6	12.7	12.9	13.1	13.3	13.5
2	12.1	12.3	12.5	12.5	12.5	12.5	12.6	12.7	12.9	13.1	13.3	13.5
3	12.1	12.4	12.5	12.5	12.5	12.5	12.6	12.7	12.9	13.1	13.3	13.5
4	12.1	12.4	12.5	12.5	12.5	12.5	12.6	12.7	12.9	13.1	13.3	13.5
5	12.1	12.4	12.5	12.5	12.5	12.5	12.6	12.8	12.9	13.1	13.3	13.6
6	12.1	12.4	12.5	12.5	12.5	12.5	12.6	12.8	12.9	13.1	13.3	13.6
7	12.1	12.4	12.5	12.5	12.5	12.5	12.6	12.8	12.9	13.1	13.3	13.6
8	12.1	12.4	12.5	12.5	12.5	12.5	12.6	12.8	12.9	13.1	13.4	13.6
9	12.1	12.4	12.5	12.5	12.5	12.6	12.6	12.8	12.9	13.1	13.4	13.6
10	12.2	12.4	12.5	12.5	12.5	12.6	12.6	12.8	12.9	13.1	13.4	13.6
11	12.2	12.4	12.5	12.5	12.5	12.6	12.6	12.8	12.9	13.1	13.4	13.6
12	12.2	12.4	12.5	12.5	12.5	12.6	12.6	12.8	12.9	13.2	13.4	13.6
13	12.2	12.4	12.5	12.5	12.5	12.6	12.7	12.8	13.0	13.2	13.4	13.6
14	12.2	12.4	12.5	12.5	12.5	12.6	12.7	12.8	13.0	13.2	13.4	13.6
15	12.2	12.4	12.5	12.5	12.5	12.6	12.7	12.8	13.0	13.2	13.4	13.6
16	12.2	12.4	12.5	12.5	12.5	12.6	12.7	12.8	13.0	13.2	13.4	13.6
17	12.2	12.4	12.5	12.5	12.5	12.6	12.7	12.8	13.0	13.2	13.4	13.6
18	12.2	12.4	12.5	12.5	12.5	12.6	12.7	12.8	13.0	13.2	13.4	13.6
19	12.2	12.4	12.5	12.5	12.5	12.6	12.7	12.8	13.0	13.2	13.4	13.6
20	12.2	12.5	12.5	12.5	12.5	12.6	12.7	12.8	13.0	13.2	13.5	13.6
21	12.3	12.5	12.5	12.5	12.5	12.6	12.7	12.8	13.0	13.2	13.5	13.7
22	12.3	12.5	12.5	12.5	12.5	12.6	12.7	12.8	13.0	13.2	13.5	13.7
23	12.3	12.5	12.5	12.5	12.5	12.6	12.7	12.8	13.0	13.2	13.5	13.7
24	12.3	12.5	12.5	12.5	12.5	12.6	12.7	12.8	13.0	13.2	13.5	13.7
25	12.3	12.5	12.5	12.5	12.5	12.6	12.7	12.8	13.0	13.3	13.5	13.7
26	12.3	12.5	12.5	12.5	12.5	12.6	12.7	12.9	13.0	13.3	13.5	13.7
27	12.3	12.5	12.5	12.5	12.5	12.6	12.7	12.9	13.0	13.3	13.5	13.7
28	12.3	12.5	12.5	12.5	12.5	12.6	12.7	12.9	13.0	13.3	13.5	13.7
29	12.3		12.5	12.5	12.5	12.6	12.7	12.9	13.1	13.3	13.5	13.7
30	12.3		12.5	12.5	12.5	12.6	12.7	12.9	13.1	13.3	13.5	13.7
31	12.3		12.5		12.5		12.7	12.9		13.3		13.7
Мин.	12.1	12.3	12.5	12.5	12.5	12.5	12.6	12.7	12.9	13.1	13.3	13.5
Ср.	12.2	12.4	12.5	12.5	12.5	12.6	12.7	12.8	13.0	13.2	13.4	13.6
Макс.	12.3	12.5	12.5	12.5	12.5	12.6	12.7	12.9	13.1	13.3	13.5	13.7

Год. макс: 13.7 ***Ср. год:*** 12.7 ***Год. мин:*** 12.1
Датум: 21.12.2017 ***Датум:*** 09.01.2017

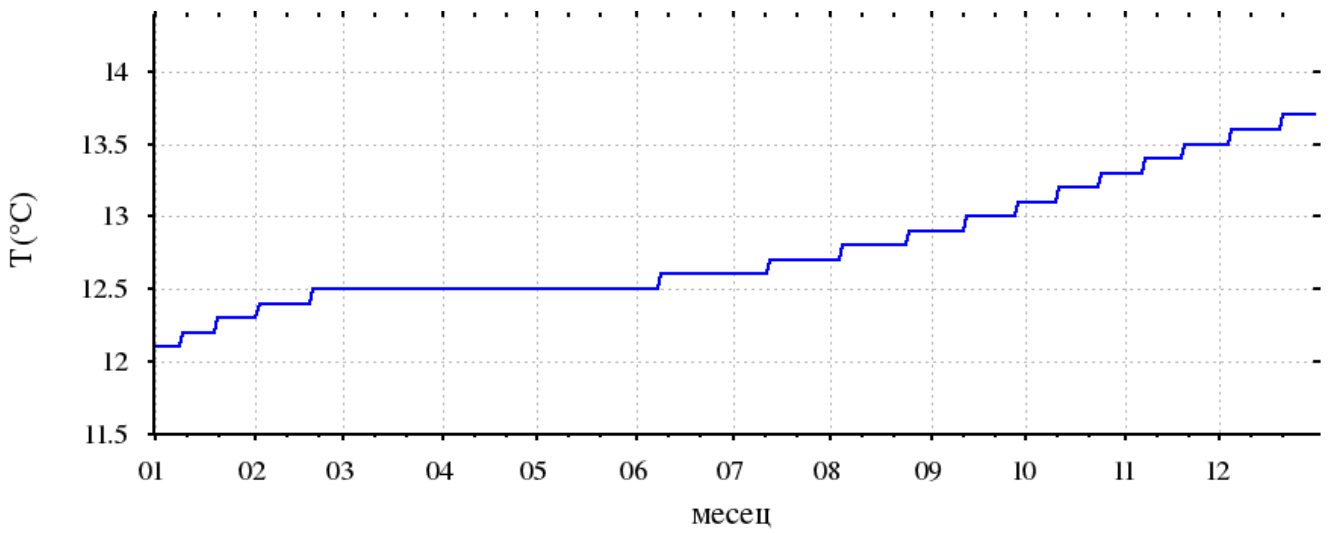

Шифра станице: **509** ***Водно тело:*** **83** ***Кота 0 (мнм):*** **188.53**
Назив пијезометра: **Медошевац-село** **JMOR_GW_I_3** ***Кота терена (мнм):*** **187.68**

Дан	*I*	*II*	*III*	*IV*	*V*	*VI*	*VII*	*VIII*	*IX*	*X*	*XI*	*XII*
1	15.2	14.8	14.2	13.6	13.2	13.1	13.3	13.7	14.2	14.7	15.3	15.4
2	15.1	14.7	14.2	13.6	13.2	13.1	13.3	13.7	14.2	14.8	15.3	15.4
3	15.1	14.7	14.2	13.6	13.1	13.1	13.3	13.7	14.2	14.8	15.3	15.4
4	15.1	14.7	14.2	13.6	13.2	13.1	13.4	13.7	14.2	14.8	15.3	15.4
5	15.1	14.7	14.1	13.6	13.1	13.1	13.4	13.7	14.3	14.8	15.3	15.4
6	15.1	14.7	14.1	13.5	13.1	13.2	13.4	13.7	14.3	14.8	15.3	15.4
7	15.1	14.7	14.1	13.5	13.1	13.2	13.4	13.7	14.3	14.9	15.3	15.4
8	15.1	14.6	14.1	13.5	13.1	13.2	13.4	13.8	14.3	14.9	15.3	15.4
9	15.1	14.6	14.0	13.5	13.1	13.2	13.4	13.8	14.3	14.9	15.3	15.4
10	15.1	14.6	14.0	13.5	13.1	13.2	13.4	13.8	14.4	14.9	15.3	15.4
11	15.1	14.6	14.0	13.5	13.1	13.2	13.4	13.8	14.4	14.9	15.4	15.4
12	15.1	14.6	14.0	13.5	13.1	13.2	13.4	13.8	14.4	15.0	15.4	15.4
13	15.0	14.5	14.0	13.5	13.1	13.2	13.4	13.8	14.4	15.0	15.4	15.4
14	15.0	14.5	13.9	13.4	13.1	13.2	13.4	13.9	14.4	15.0	15.4	15.3
15	15.0	14.5	13.9	13.4	13.1	13.2	13.5	13.9	14.4	15.0	15.4	15.3
16	15.0	14.5	13.9	13.4	13.1	13.2	13.5	13.9	14.5	15.0	15.4	15.3
17	15.0	14.4	13.9	13.4	13.1	13.2	13.5	13.9	14.5	15.1	15.4	15.3
18	15.0	14.4	13.9	13.4	13.1	13.2	13.5	13.9	14.5	15.1	15.4	15.3
19	15.0	14.4	13.9	13.4	13.1	13.2	13.5	13.9	14.5	15.1	15.4	15.3
20	15.0	14.4	13.8	13.4	13.1	13.2	13.5	14.0	14.5	15.1	15.4	15.3
21	14.9	14.4	13.8	13.4	13.1	13.2	13.5	14.0	14.6	15.1	15.4	15.3
22	14.9	14.3	13.8	13.3	13.1	13.2	13.5	14.0	14.6	15.1	15.4	15.3
23	14.9	14.3	13.8	13.3	13.1	13.3	13.5	14.0	14.6	15.1	15.4	15.2
24	14.9	14.3	13.8	13.3	13.1	13.3	13.6	14.0	14.6	15.2	15.4	15.2
25	14.9	14.3	13.7	13.3	13.1	13.3	13.6	14.1	14.6	15.2	15.4	15.2
26	14.9	14.3	13.7	13.3	13.1	13.3	13.6	14.1	14.7	15.2	15.4	15.2
27	14.8	14.2	13.7	13.3	13.1	13.3	13.6	14.1	14.7	15.2	15.4	15.2
28	14.8	14.2	13.7	13.3	13.1	13.3	13.6	14.1	14.7	15.2	15.4	15.2
29	14.8		13.7	13.3	13.1	13.3	13.6	14.1	14.7	15.2	15.4	15.2
30	14.8		13.7	13.3	13.1	13.3	13.6	14.1	14.7	15.2	15.4	15.2
31	14.8		13.6		13.1		13.6	14.2		15.3		15.2
Мин.	14.8	14.2	13.6	13.3	13.1	13.1	13.3	13.7	14.2	14.7	15.3	15.2
Ср.	15.0	14.5	13.9	13.4	13.1	13.2	13.5	13.9	14.5	15.0	15.4	15.3
Макс.	15.2	14.8	14.2	13.6	13.2	13.3	13.6	14.2	14.7	15.3	15.4	15.4

Год. макс: 15.4 ***Ср. год:*** 14.1 ***Год. мин:*** 13.1
Датум: 11.11.2017 ***Датум:*** 03.05.2017

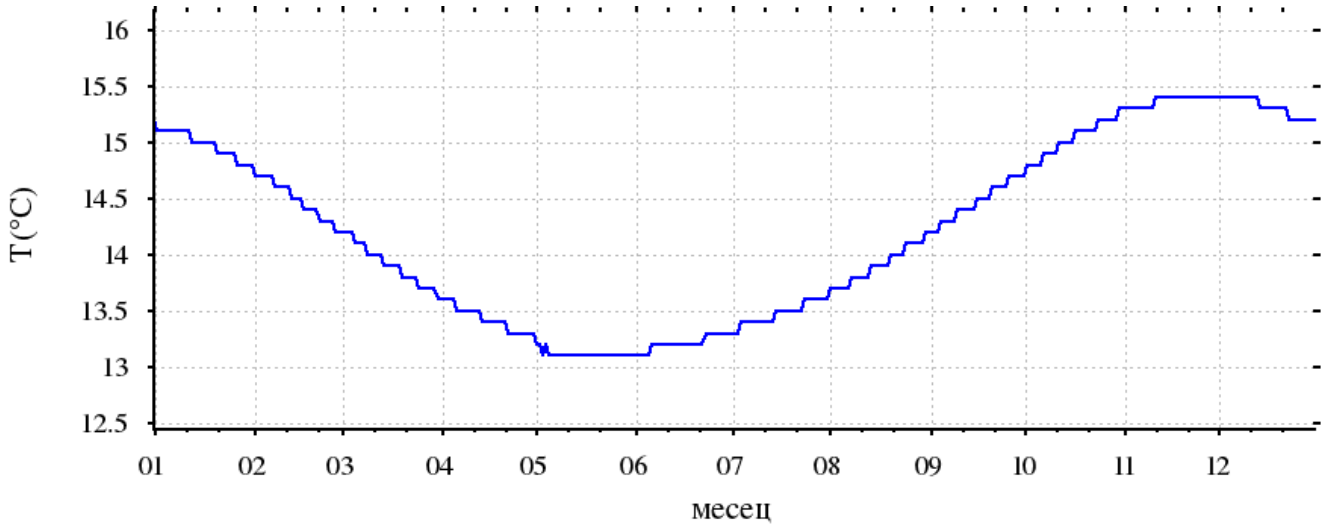

Шифра станице: **513** ***Водно тело:*** **83** ***Кота 0 (мнм):*** **181.37**
Назив пијезометра: **Ново Село-стара школа** **JMOR_GW_I_3** ***Кота терена (мнм):*** **181.17**

Дан	*I*	*II*	*III*	*IV*	*V*	*VI*	*VII*	*VIII*	*IX*	*X*	*XI*	*XII*
1	14.6	13.9	13.4	12.9	12.9	12.8	13.0	13.3	13.8	14.3	14.6	14.6
2	14.5	13.9	13.4	12.9	12.9	12.8	13.0	13.4	13.9	14.3	14.6	14.6
3	14.5	13.9	13.3	12.9	12.9	12.9	13.0	13.4	13.9	14.3	14.6	14.6
4	14.5	13.9	13.3	12.9	12.9	12.9	13.0	13.4	13.9	14.3	14.6	14.6
5	14.4	13.9	13.3	12.9	12.9	12.8	13.0	13.4	13.9	14.3	14.6	14.6
6	14.4	13.8	13.3	12.9	12.9	12.8	13.0	13.4	13.9	14.4	14.6	14.6
7	14.4	13.8	13.3	12.9	12.9	12.8	13.0	13.4	13.9	14.4	14.6	14.6
8	14.3	13.8	13.3	12.9	12.9	12.9	13.1	13.4	14.0	14.4	14.6	14.6
9	14.3	13.8	13.2	12.9	12.9	12.9	13.1	13.5	14.0	14.4	14.6	14.6
10	14.3	13.8	13.2	12.9	12.9	12.9	13.1	13.5	14.0	14.4	14.6	14.6
11	14.3	13.7	13.2	12.8	12.9	12.9	13.1	13.5	14.0	14.4	14.6	14.6
12	14.3	13.7	13.2	12.8	12.9	12.9	13.1	13.5	14.0	14.4	14.6	14.6
13	14.3	13.7	13.2	12.8	12.9	12.9	13.1	13.5	14.0	14.4	14.6	14.6
14	14.2	13.7	13.2	12.8	12.9	12.9	13.1	13.5	14.0	14.4	14.6	14.6
15	14.2	13.7	13.1	12.8	12.9	12.9	13.1	13.6	14.1	14.4	14.6	14.6
16	14.2	13.6	13.1	12.8	12.8	12.9	13.1	13.6	14.1	14.4	14.6	14.6
17	14.2	13.6	13.1	12.8	12.9	12.9	13.1	13.6	14.1	14.5	14.6	14.6
18	14.2	13.6	13.1	12.8	12.8	12.9	13.2	13.6	14.1	14.5	14.6	14.6
19	14.2	13.6	13.1	12.8	12.9	12.9	13.2	13.6	14.1	14.5	14.6	14.6
20	14.2	13.6	13.1	12.9	12.8	12.9	13.2	13.6	14.1	14.5	14.6	14.5
21	14.1	13.5	13.1	12.9	12.8	12.9	13.2	13.7	14.2	14.5	14.6	14.5
22	14.1	13.5	13.0	12.9	12.9	12.9	13.2	13.7	14.2	14.5	14.6	14.5
23	14.1	13.5	13.0	12.9	12.8	12.9	13.2	13.7	14.2	14.5	14.6	14.5
24	14.1	13.5	13.0	12.9	12.8	12.9	13.2	13.7	14.2	14.5	14.6	14.5
25	14.1	13.5	13.0	12.9	12.8	13.0	13.2	13.7	14.2	14.5	14.6	14.5
26	14.1	13.4	13.0	12.9	12.8	13.0	13.3	13.7	14.2	14.5	14.6	14.5
27	14.0	13.4	13.0	12.9	12.8	13.0	13.3	13.8	14.2	14.5	14.6	14.5
28	14.0	13.4	13.0	12.9	12.8	13.0	13.3	13.8	14.2	14.5	14.6	14.5
29	14.0		13.0	12.9	12.8	13.0	13.3	13.8	14.3	14.5	14.6	14.5
30	14.0		12.9	12.9	12.8	13.0	13.3	13.8	14.3	14.6	14.6	14.5
31	14.0		12.9		12.8		13.3	13.8		14.6		14.5
Мин.	14.0	13.4	12.9	12.8	12.8	12.8	13.0	13.3	13.8	14.3	14.6	14.5
Ср.	14.2	13.7	13.1	12.9	12.9	12.9	13.1	13.6	14.1	14.4	14.6	14.6
Макс.	14.6	13.9	13.4	12.9	12.9	13.0	13.3	13.8	14.3	14.6	14.6	14.6

Год. макс: 14.6 ***Ср. год:*** 13.7 ***Год. мин:*** 12.8
Датум: 01.01.2017 ***Датум:*** 11.04.2017

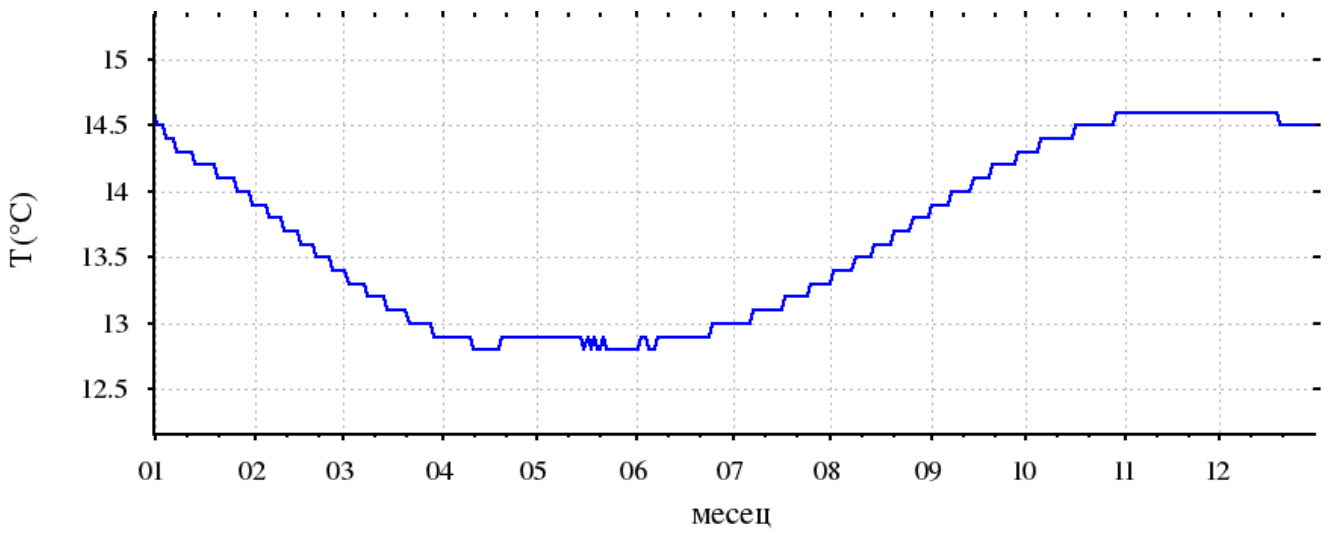

Шифра станице: **534** *Водно тело:* **83** *Кота 0 (мнм):* **195.67**
Назив пијезометра: **Доњевац-кланица** **JMOR_GW_I_3** *Кота терена (мнм):* **194.86**

Дан	*I*	*II*	*III*	*IV*	*V*	*VI*	*VII*	*VIII*	*IX*	*X*	*XI*	*XII*
1	13.7	13.7	13.5	13.4	13.1	13.0	12.9	12.9		13.2	13.3	13.4
2	13.7	13.6	13.5	13.4	13.1	13.0	12.9	12.9	13.0	13.2	13.3	13.4
3	13.7	13.6	13.5	13.4	13.1	13.0	12.9	12.9	13.0		13.3	13.4
4	13.7	13.6	13.5	13.3	13.1	13.0	12.9	12.9	13.0	13.2	13.3	13.4
5	13.7	13.6	13.5	13.3	13.1	13.0	12.9	12.9	13.0	13.2	13.3	13.4
6	13.7	13.6	13.5	13.3	13.1	13.0	12.9	12.9	13.0	13.2	13.3	13.4
7	13.7	13.6	13.5	13.3	13.1	13.0	12.9	12.9	13.0	13.2	13.3	13.4
8	13.7	13.6	13.5	13.3	13.1	12.9	12.9	12.9	13.0	13.2	13.3	13.4
9	13.7	13.6	13.5	13.3	13.1	12.9	12.9	12.9	13.1	13.2	13.3	13.4
10	13.7	13.6	13.5	13.3	13.1	12.9	12.9	12.9	13.1	13.2	13.3	13.4
11	13.7	13.6	13.5	13.3	13.1	12.9	12.9	12.9	13.1	13.2	13.3	13.4
12	13.7	13.6	13.5	13.3	13.1	12.9	12.9	13.0	13.1	13.2	13.4	13.4
13	13.7	13.6	13.5	13.3	13.1	12.9	12.9	13.0	13.1	13.2	13.4	13.4
14	13.7	13.6	13.5	13.3	13.1	12.9	12.9	13.0	13.1	13.2	13.4	13.4
15	13.7	13.6	13.5	13.3	13.1	12.9	12.9	13.0	13.1	13.2	13.4	13.4
16	13.7	13.6	13.5	13.3	13.0	12.9	12.9	13.0	13.1	13.2	13.4	13.4
17	13.7	13.6	13.5	13.2	13.0	12.9	12.9	13.0	13.1	13.2	13.4	13.4
18	13.7	13.6	13.4	13.2	13.0	12.9	12.9	13.0	13.1	13.2	13.4	13.4
19	13.7	13.6	13.4	13.2	13.0	12.9		13.0	13.1	13.2	13.4	13.4
20	13.7	13.6	13.4	13.2	13.0	12.9	12.9	13.0	13.1	13.2	13.4	13.5
21	13.7	13.6	13.4	13.2	13.0	12.9		13.0	13.1	13.3	13.4	13.5
22	13.7	13.6	13.4	13.2	13.0	12.9		13.0	13.1	13.3	13.4	13.5
23	13.7	13.6	13.4	13.2	13.0	12.9	12.9	13.0	13.1	13.3	13.4	13.5
24	13.7	13.6	13.4	13.2	13.0	12.9	12.9	13.0	13.1	13.3	13.4	13.5
25	13.7	13.5	13.4	13.2	13.0	12.9	12.9	13.0	13.1	13.3	13.4	13.5
26	13.7	13.5	13.4	13.2	13.0	12.9	12.9	13.0	13.1	13.3	13.4	13.5
27	13.7	13.5	13.4	13.2	13.0	12.9	12.9	13.0	13.1	13.3	13.4	13.5
28	13.7	13.5	13.4	13.2	13.0	12.9	12.9	13.0	13.1	13.3	13.4	13.5
29	13.7		13.4	13.1		12.9	12.9	13.0	13.1	13.3	13.4	13.5
30	13.7		13.4	13.1	13.0	12.9	12.9	13.0	13.2	13.3	13.4	13.5
31	13.7		13.4		13.0		12.9	13.0		13.3		13.5
Мин.	13.7		13.4	13.1		12.9		12.9			13.3	13.4
Ср.	13.7		13.5	13.3		12.9		13.0			13.4	13.4
Макс.	13.7		13.5	13.4		13.0		13.0			13.4	13.5

Год. макс: *Ср. год:* *Год. мин:*
Датум: *Датум:*

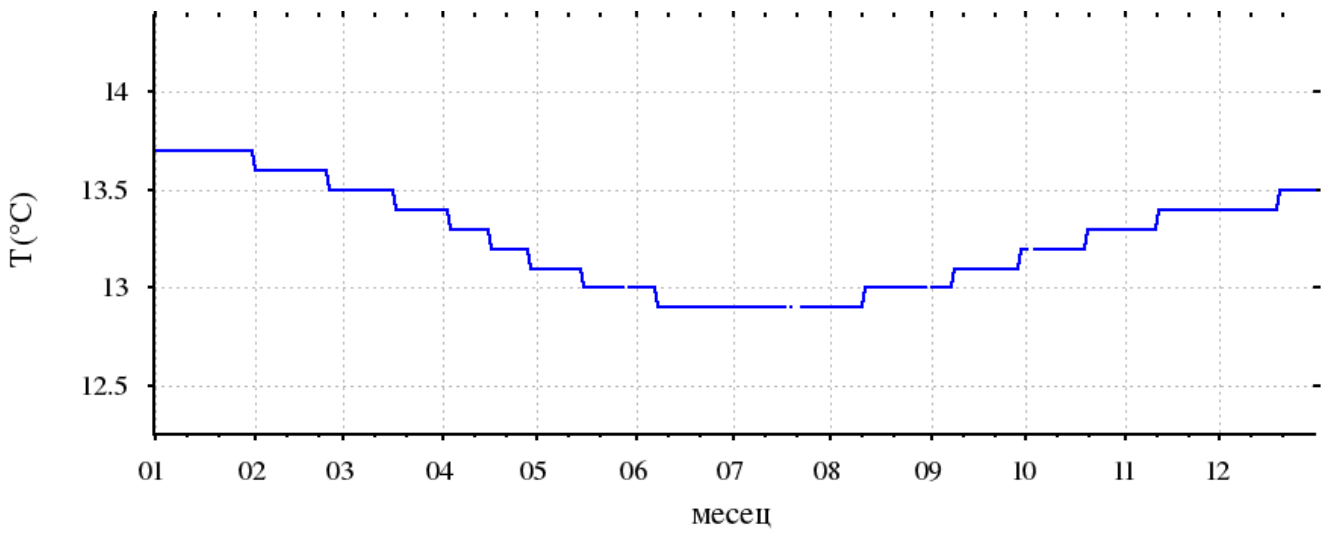

Шифра станице: **538**
Назив пијезометра: **Шарлинац**

Водно тело: **83**
JMOR_GW_I_3

Кота 0 (мнм): **199.17**
Кота терена (мнм): **198.22**

Дан	*I*	*II*	*III*	*IV*	*V*	*VI*	*VII*	*VIII*	*IX*	*X*	*XI*	*XII*
1	14.6	14.3	14.0	13.5	13.2	13.0	13.0		13.4	13.8	14.2	14.4
2	14.6	14.3	14.0	13.5	13.2	13.0	13.0		13.4	13.8	14.2	14.4
3	14.6	14.3	14.0	13.5	13.2	13.0	13.0	13.2	13.5	13.8	14.2	14.4
4	14.6	14.3	14.0	13.5	13.2	13.0	13.0	13.2	13.5	13.8	14.2	14.4
5	14.6	14.3	14.0	13.5	13.1	13.0	13.0	13.2	13.5	13.9	14.2	14.4
6	14.5	14.3	13.9	13.5	13.1	13.0	13.0	13.2	13.5	13.9	14.2	14.4
7	14.5	14.3	13.9	13.5	13.1	13.0	13.0	13.2	13.5	13.9	14.2	14.4
8	14.5	14.3	13.9	13.4	13.1	13.0	13.0	13.2	13.5	13.9	14.2	14.4
9	14.5	14.2	13.9	13.4	13.1	13.0	13.0	13.2	13.5	13.9	14.2	14.4
10	14.5	14.2	13.9	13.4	13.1	13.0	13.0	13.2	13.5	13.9	14.2	14.4
11	14.5	14.2	13.9	13.4	13.1	13.0	13.0	13.2	13.5	13.9	14.2	14.4
12	14.5	14.2	13.8	13.4	13.1	13.0	13.0	13.2	13.6	13.9	14.3	14.4
13	14.5	14.2	13.8	13.4	13.1	13.0	13.0	13.2	13.6	13.9	14.3	14.4
14	14.5	14.2	13.8	13.4	13.1	13.0	13.0	13.3	13.6	14.0	14.3	14.5
15	14.5	14.2	13.8	13.4	13.1	13.0	13.0	13.3	13.6	14.0	14.3	14.5
16	14.5	14.2	13.8	13.3	13.1	13.0	13.0	13.3	13.6	14.0	14.3	14.5
17	14.5	14.2	13.8	13.3	13.1	13.0	13.1	13.3	13.6	14.0	14.3	14.5
18	14.5	14.1	13.8	13.3	13.1	13.0	13.1	13.3	13.6	14.0	14.3	14.5
19	14.5	14.1	13.7	13.3	13.0	13.0	13.1	13.3	13.6	14.0	14.3	14.5
20	14.4	14.1	13.7	13.3	13.0	13.0	13.1	13.3	13.7	14.0	14.3	14.5
21	14.4	14.1	13.7	13.3	13.0	13.0	13.1	13.3	13.7	14.0	14.3	14.5
22	14.4	14.1	13.7	13.3	13.0	13.0	13.1	13.3	13.7	14.1	14.3	14.5
23	14.4	14.1	13.7	13.3	13.0	13.0	13.1	13.3	13.7	14.1	14.3	14.5
24	14.4	14.1	13.7	13.2	13.0	13.0	13.1	13.4	13.7	14.1	14.3	14.5
25	14.4	14.1	13.7	13.1	13.0	13.0	13.1	13.4	13.7	14.1	14.4	14.5
26	14.4	14.0	13.6	13.2	13.0	13.0	13.1	13.4	13.7	14.1	14.4	14.4
27	14.4	14.0	13.6	13.2	13.0	13.0	13.1	13.4	13.7	14.1	14.4	14.4
28	14.4	14.0	13.6	13.2	13.0	13.0	13.1	13.4	13.8	14.1	14.4	14.4
29	14.4		13.6	13.2	13.0	13.0	13.2	13.4	13.8	14.1	14.4	14.4
30	14.4		13.6	13.2	13.0	13.0	13.1	13.4	13.8	14.1	14.4	14.4
31	14.3		13.6		13.0		13.1	13.4		14.2		14.4
Мин.	14.3	14.0	13.6	13.1	13.0	13.0	13.0		13.4	13.8	14.2	14.4
Ср.	14.5	14.2	13.8	13.3	13.1	13.0	13.1		13.6	14.0	14.3	14.4
Макс.	14.6	14.3	14.0	13.5	13.2	13.0	13.2		13.8	14.2	14.4	14.5

Год. макс:
Датум:

Ср. год:

Год. мин:
Датум:

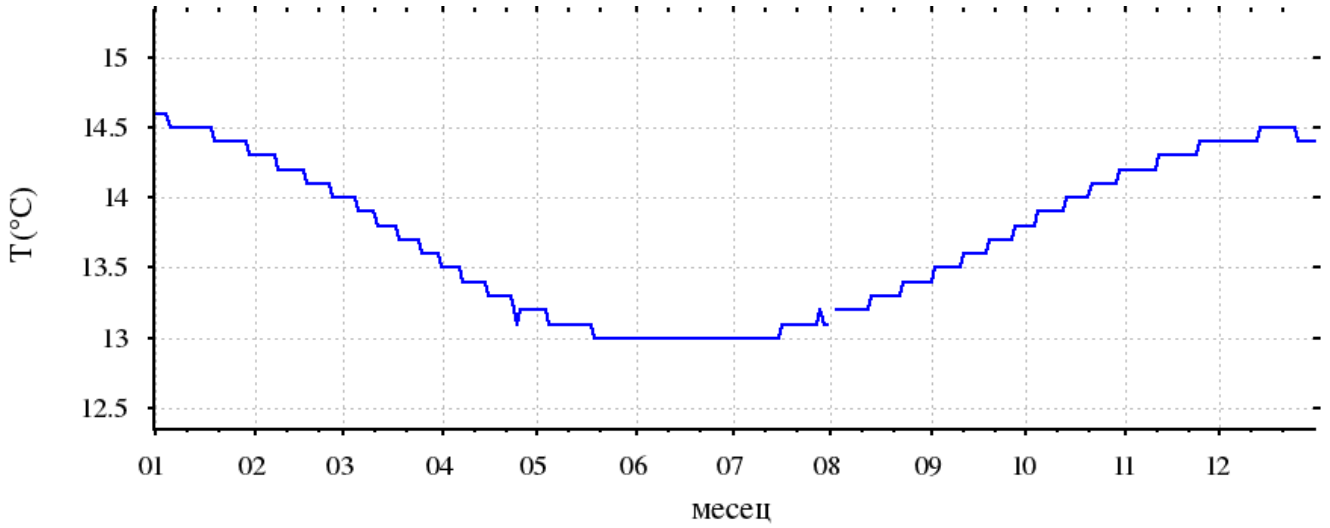

Шифра станице: 504
Назив пијезометра: Житковац-циглана
Водно тело: 83 JMOR_GW_I_3
Кота 0 (мнм): 163.48
Кота терена (мнм): 162.72

Дан	I	II	III	IV	V	VI	VII	VIII	IX	X	XI	XII
5	13.0	13.0	13.0	12.8	12.8	13.1	13.1	13.2	13.4	13.4	13.4	13.1
10	13.1	12.9	12.3	12.8	12.8	13.2	13.4	13.3	13.4	13.6	13.4	13.1
15	13.3	12.7	12.9	12.7	12.8	13.4	13.4	13.3	13.4	13.6	13.4	13.0
20	13.0	12.0	13.0	12.8	12.8	13.0	13.2	13.4	13.4	13.5	13.4	12.8
25	12.8	12.7	12.9	12.8	12.9	13.3	13.2	13.4	13.6	13.3	13.4	12.7
30	12.6	13.0	12.8	12.8	13.1	13.1	13.3	13.4		13.3	13.4	13.1
Мин.	12.6	12.0	12.3	12.7	12.8	13.0	13.1	13.2		13.3	13.4	12.7
Ср.	13.0	12.7	12.8	12.8	12.9	13.2	13.3	13.3		13.5	13.4	13.0
Макс.	13.3	13.0	13.0	12.8	13.1	13.4	13.4	13.4		13.6	13.4	13.1

Год. макс: *Ср. год:* *Год. мин:*
Датум: *Датум:*

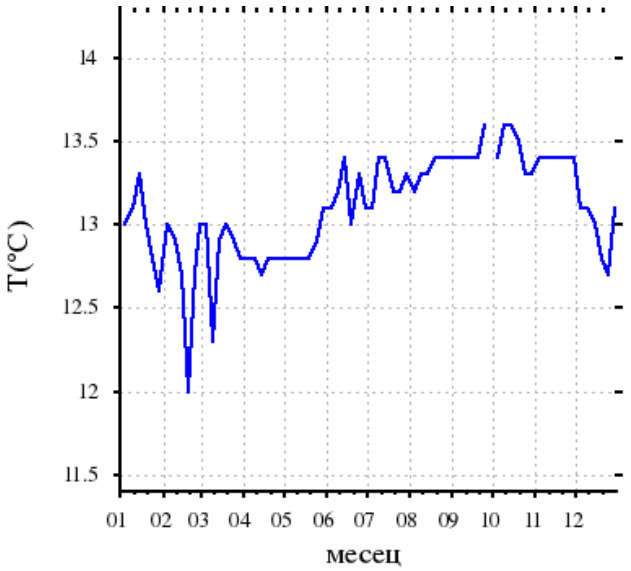

Шифра станице: 507
Назив пијезометра: Брзи Брод-село
Водно тело: 83 JMOR_GW_I_3
Кота 0 (мнм): 203.19
Кота терена (мнм): 202.40

Дан	I	II	III	IV	V	VI	VII	VIII	IX	X	XI	XII
1	12.4	11.0	11.6	11.0	12.0	13.2	13.2	14.0	13.8	14.0	15.0	14.4
10		13.0	10.8	12.6	11.0	13.6	13.2	15.8	14.0	15.2	14.4	13.6
20		11.0	13.0	11.0	13.2	12.8	14.0	14.0	15.4	14.0	15.0	14.6
Мин.		11.0	10.8	11.0	11.0	12.8	13.2	14.0	13.8	14.0	14.4	13.6
Ср.		11.7	11.8	11.5	12.1	13.2	13.5	14.6	14.4	14.4	14.8	14.2
Макс.		13.0	13.0	12.6	13.2	13.6	14.0	15.8	15.4	15.2	15.0	14.6

Год. макс: *Ср. год:* *Год. мин:*
Датум: *Датум:*

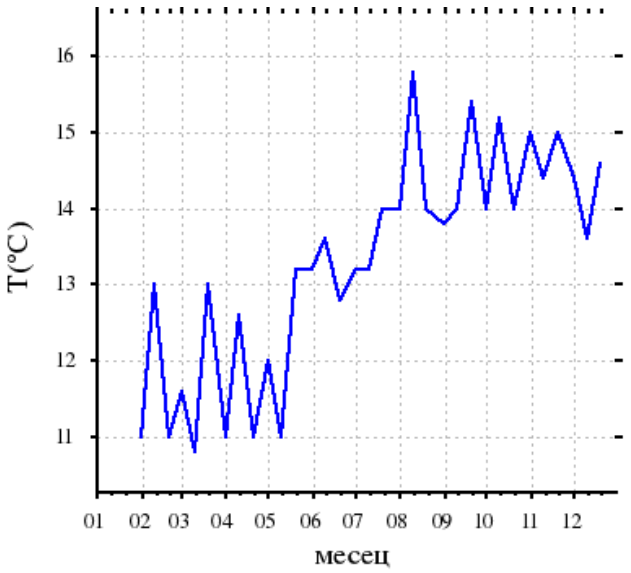

Шифра станице: 511
Назив пијезометра: Поповац-село
Водно тело: 83 JMOR_GW_I_3
Кота 0 (мнм): 181.31
Кота терена (мнм): 180.99

Дан	I	II	III	IV	V	VI	VII	VIII	IX	X	XI	XII
1	11.8	11.8	11.8	12.6	13.2	12.8	15.0	15.2	15.2	14.2	15.0	14.8
10		11.8	10.0	12.0	11.2	11.8	16.2	15.6	13.0	14.8	14.6	15.0
20		12.0	12.4	11.0	13.8	16.2	12.8	14.0	13.6	15.6	13.8	13.8
Мин.		11.8	10.0	11.0	11.2	11.8	12.8	14.0	13.0	14.2	13.8	13.8
Ср.		11.9	11.4	11.9	12.7	13.6	14.7	14.9	13.9	14.9	14.5	14.5
Макс		12.0	12.4	12.6	13.8	16.2	16.2	15.6	15.2	15.6	15.0	15.0

Год. макс: *Ср. год:* *Год. мин:*
Датум: *Датум:*

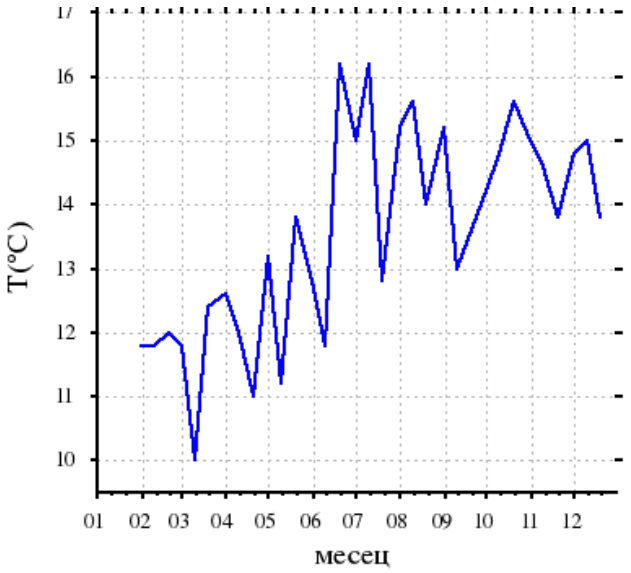

Шифра станице: **512**
Назив пијезометра: **Поповац-Ф.К.Будућност**

Водно тело: **83**
JMOR_GW_I_3

Кота 0 (мнм): **181.14**
Кота терена (мнм): **180.83**

Дан	*I*	*II*	*III*	*IV*	*V*	*VI*	*VII*	*VIII*	*IX*	*X*	*XI*	*XII*
1	12.4	12.2	11.8	12.0	12.4	13.0	13.2	14.8	15.0	14.2	14.8	15.0
10		12.8	11.6	11.0	12.0	14.0	13.4	15.2	14.0	15.0	15.0	14.6
20		12.0	11.8	10.8	12.4	15.0	13.0	13.8	14.0	15.0	14.0	14.4
Мин.		12.0	11.6	10.8	12.0	13.0	13.0	13.8	14.0	14.2	14.0	14.4
Ср.		12.3	11.7	11.3	12.3	14.0	13.2	14.6	14.3	14.7	14.6	14.7
Макс.		12.8	11.8	12.0	12.4	15.0	13.4	15.2	15.0	15.0	15.0	15.0

Год. макс: ***Ср. год:*** ***Год. мин:***
Датум: ***Датум:***

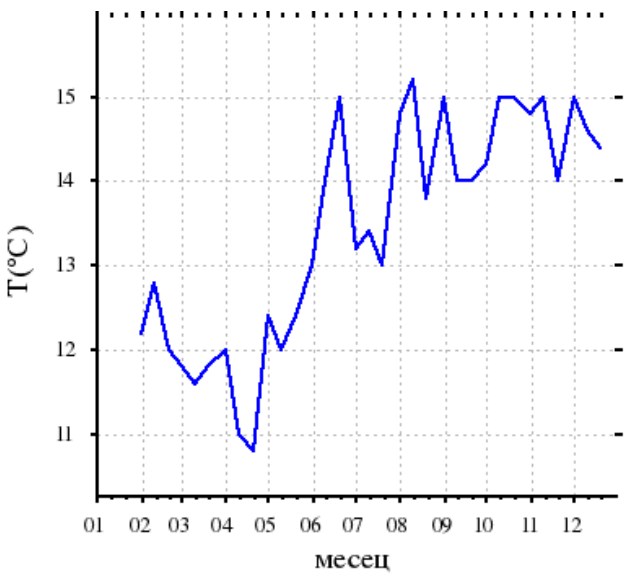

Шифра станице: **514**
Назив пијезометра: **Мрамор**

Водно тело: **83**
JMOR_GW_I_3

Кота 0 (мнм): **181.69**
Кота терена (мнм): **180.90**

Дан	*I*	*II*	*III*	*IV*	*V*	*VI*	*VII*	*VIII*	*IX*	*X*	*XI*	*XII*
1	12.0	13.0	13.2	13.0	13.0	13.2	13.2	14.0	14.8	13.0	14.2	14.0
10		14.0	12.2	13.2	13.2	14.0	13.4	15.2	14.8	13.8	13.8	14.4
20		12.8	13.0	11.4	12.8	14.0	14.0	15.2	15.4	14.8	14.2	14.8
Мин.		12.8	12.2	11.4	12.8	13.2	13.2	14.0	14.8	13.0	13.8	14.0
Ср.		13.3	12.8	12.5	13.0	13.7	13.5	14.8	15.0	13.9	14.1	14.4
Макс.		14.0	13.2	13.2	13.2	14.0	14.0	15.2	15.4	14.8	14.2	14.8

Год. макс: ***Ср. год:*** ***Год. мин:***
Датум: ***Датум:***

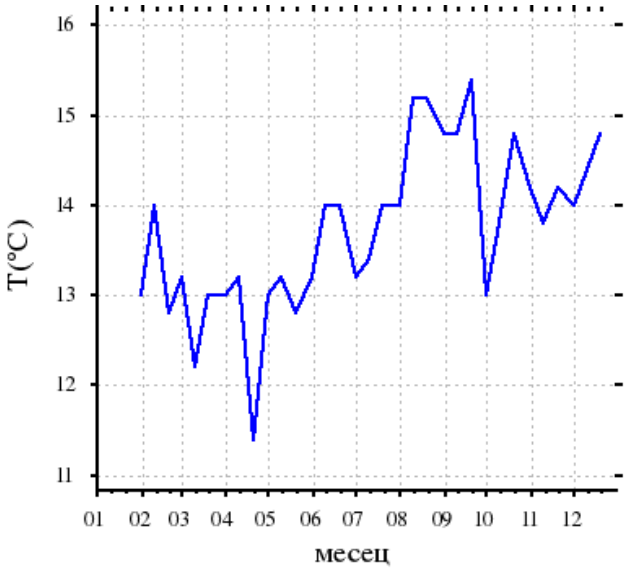

Шифра станице: **Л-2** ***Водно тело:*** **85** ***Кота 0 (мнм):***
Назив пијезометра: **Лесковац (Л-2)** **JMOR_GW_I_2** ***Кота терена (мнм):***

Дан	*I*	*II*	*III*	*IV*	*V*	*VI*	*VII*	*VIII*	*IX*	*X*	*XI*	*XII*
1	13.2	13.2	13.2	13.3	13.3	13.2	13.2	13.2	13.2	13.2	13.2	13.2
2	13.2	13.2	13.2	13.3	13.3	13.2	13.2	13.2	13.2	13.2	13.2	13.3
3	13.2	13.2	13.3	13.3	13.3	13.2	13.2	13.2	13.2	13.2	13.2	13.3
4	13.2	13.2	13.3	13.3	13.3	13.2	13.2	13.2	13.2	13.2	13.2	13.2
5	13.2	13.2	13.3	13.3	13.3	13.2	13.2	13.2	13.2	13.2	13.2	
6	13.2	13.3	13.3	13.3	13.3	13.2	13.2	13.2	13.2	13.2	13.2	13.2
7	13.2	13.3	13.3	13.3	13.3	13.2	13.2	13.2	13.2	13.2	13.2	13.2
8	13.2	13.3	13.3	13.3	13.3	13.2	13.2	13.2	13.2	13.2	13.2	13.2
9	13.2	13.3	13.3	13.3	13.3	13.2	13.2	13.2	13.2	13.2	13.2	13.2
10	13.2	13.3	13.3	13.3	13.3	13.2	13.2	13.2	13.2	13.2	13.2	13.2
11	13.2	13.2	13.3	13.3	13.3	13.2	13.2	13.2	13.2	13.2	13.2	13.2
12	13.2	13.2	13.3	13.3	13.3	13.2	13.2	13.2	13.2	13.2	13.2	13.2
13	13.2	13.2	13.3	13.3	13.3	13.2	13.2	13.2	13.2	13.2	13.2	13.2
14	13.2	13.2	13.3	13.3	13.3	13.2	13.2	13.2	13.2	13.2	13.2	13.2
15	13.2	13.2	13.3	13.3	13.2	13.2	13.2	13.2	13.2	13.2	13.2	13.2
16	13.2	13.2	13.3	13.3	13.2	13.2	13.2	13.2	13.2	13.2	13.2	13.2
17	13.2	13.2	13.3	13.3	13.2	13.2	13.2	13.2	13.2	13.2	13.2	13.2
18	13.2	13.2	13.3	13.3	13.2	13.2	13.2	13.2	13.2	13.2	13.2	13.2
19	13.2	13.2	13.3	13.3	13.2	13.2	13.2	13.2	13.2	13.2	13.2	13.2
20	13.2	13.2	13.3	13.3	13.2	13.2	13.2	13.2	13.2	13.2	13.2	13.2
21	13.2	13.2	13.3	13.3	13.2	13.2	13.2	13.2	13.2	13.2	13.2	13.2
22	13.2	13.2	13.3	13.3	13.2	13.2	13.2	13.2	13.2	13.2	13.2	13.2
23	13.2	13.2	13.3	13.3	13.2	13.2	13.2	13.2	13.2	13.2	13.2	13.2
24	13.2	13.2	13.3	13.3	13.2	13.2	13.2	13.2	13.2	13.2	13.2	13.2
25	13.2	13.2	13.3	13.3	13.2	13.2	13.2	13.2	13.2	13.2	13.2	13.2
26	13.2	13.2	13.3	13.3	13.2	13.2	13.2	13.2	13.2	13.2	13.2	13.2
27	13.2	13.2	13.3	13.3	13.2	13.2	13.2	13.2	13.2	13.2	13.2	13.2
28	13.2	13.2	13.3	13.3	13.2	13.2	13.2	13.2	13.2	13.2	13.2	13.2
29	13.2		13.3	13.3	13.2	13.2	13.2	13.2	13.2	13.2	13.2	13.2
30	13.2		13.3	13.3	13.2	13.2	13.2	13.2	13.2	13.2	13.2	13.2
31	13.2		13.3		13.2		13.2	13.2		13.2		13.2
Мин.	13.2	13.2	13.2	13.3	13.2	13.2	13.2	13.2	13.2	13.2	13.2	
Ср.	13.2	13.2	13.3	13.3	13.2	13.2	13.2	13.2	13.2	13.2	13.2	
Макс.	13.2	13.3	13.3	13.3	13.3	13.2	13.2	13.2	13.2	13.2	13.2	

Год. макс: ***Ср. год:*** ***Год. мин:***
Датум: ***Датум:***

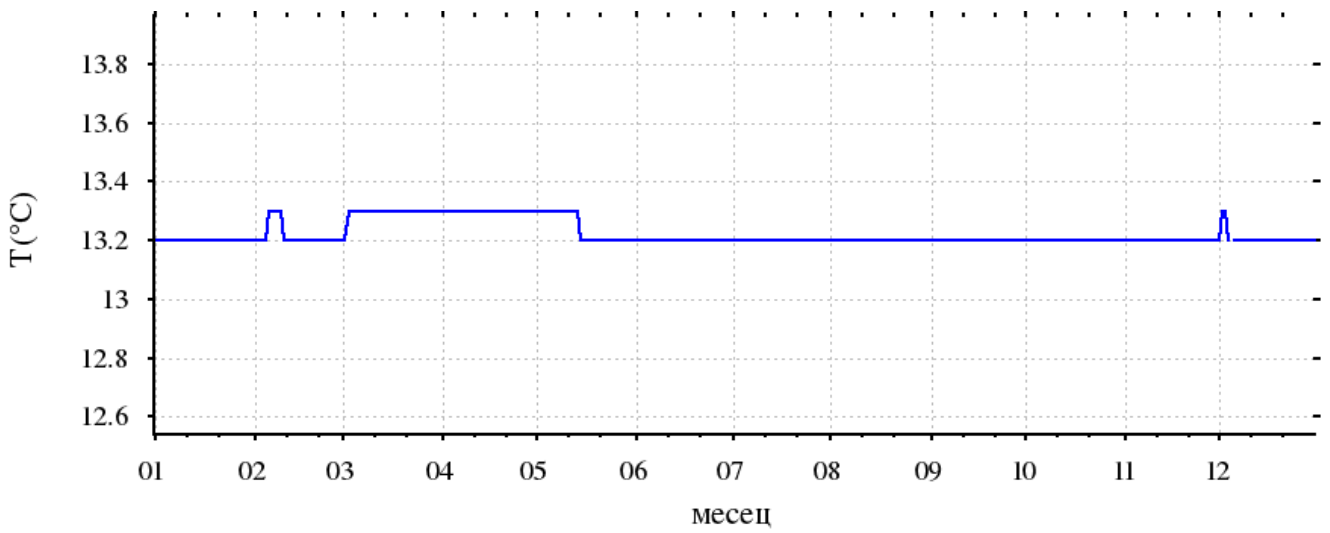

Шифра станице: **386** ***Водно тело:*** **85** ***Кота 0 (мнм):*** **293.44**
Назив пијезометра: **Брза** **JMOR_GW_I_2** ***Кота терена (мнм):*** **293.04**

Дан	*I*	*II*	*III*	*IV*	*V*	*VI*	*VII*	*VIII*	*IX*	*X*	*XI*	*XII*
1	12.9	12.9	13.0	13.0	12.8	12.7	12.6	12.6	12.6	12.6	12.6	12.7
2	12.9	12.9	13.0	13.0	12.8	12.7	12.6	12.6	12.6	12.6	12.6	12.7
3	12.9	12.9	13.0	13.0	12.8	12.7	12.6	12.6	12.6	12.6	12.6	12.7
4	12.9	12.9	13.0	13.0	12.8	12.7	12.6	12.6	12.6	12.6	12.6	12.7
5	12.9	12.9	13.0	13.0	12.8	12.7	12.6	12.6	12.6	12.6	12.6	12.7
6	12.9	12.9	13.0	13.0	12.8	12.7	12.6	12.6	12.6	12.6	12.6	12.7
7	12.9	12.9	13.0	13.0	12.8	12.7	12.6	12.6	12.6	12.6	12.6	12.7
8	12.9	13.0	13.0	13.0	12.8	12.7	12.6	12.6	12.6	12.6	12.6	12.7
9	12.9	13.0	13.0	13.0	12.8	12.7	12.6	12.6	12.6	12.6	12.6	12.7
10	12.9	13.0	13.0	12.9	12.8	12.7	12.6	12.6	12.6	12.6	12.6	12.7
11	12.9	13.0	13.0	12.9	12.8	12.7	12.6	12.6	12.6	12.6	12.6	12.7
12	12.9	13.0	13.0	12.9	12.8	12.7	12.6	12.6	12.6	12.6	12.7	12.7
13	12.9	13.0	13.0	12.9	12.8	12.7	12.6	12.6	12.6	12.6	12.7	12.7
14	12.9	13.0	13.0	12.9	12.8	12.7	12.6	12.6	12.6	12.6	12.7	12.7
15	12.9	13.0	13.0	12.9	12.8	12.7	12.6	12.6	12.6	12.6	12.7	12.7
16	12.9	13.0	13.0	12.9	12.8	12.7	12.6	12.6	12.6	12.6	12.7	12.7
17	12.9	13.0	13.0	12.9	12.8	12.7	12.6	12.6	12.6	12.6	12.7	12.7
18	12.9	13.0	13.0	12.9	12.8	12.7	12.6	12.6	12.6	12.6	12.7	12.7
19	12.9	13.0	13.0	12.9	12.8	12.7	12.6	12.5	12.6	12.6	12.7	12.7
20	12.9	13.0	13.0	12.9	12.8	12.7	12.6	12.6	12.6	12.6	12.7	12.7
21	12.9	13.0	13.0	12.9	12.8	12.7	12.6	12.6	12.6	12.6	12.7	12.7
22	12.9	13.0	13.0	12.9	12.8	12.7	12.6	12.6	12.6	12.6	12.7	12.7
23	12.9	13.0	13.0	12.9	12.8	12.7	12.6	12.6	12.6	12.6	12.7	12.7
24	12.9	13.0	13.0	12.9	12.8	12.7	12.6	12.6	12.6	12.6	12.7	12.7
25	12.9	13.0	13.0	12.9	12.8	12.6	12.6	12.6	12.6	12.6	12.7	12.7
26	12.9	13.0	13.0	12.8	12.7	12.6	12.6	12.6	12.6	12.6	12.7	12.7
27	12.9	13.0	13.0	12.9	12.7	12.7	12.6	12.6	12.6	12.6	12.7	12.8
28	12.9	13.0	13.0	12.8	12.7	12.6	12.6	12.6	12.6	12.6	12.7	12.8
29	12.9		13.0	12.8	12.7	12.6	12.6	12.6	12.6	12.6	12.7	12.8
30	12.9		13.0	12.8	12.7	12.6	12.6	12.6	12.6	12.6	12.7	12.8
31	12.9		13.0		12.7		12.6	12.5		12.6		12.8
Мин.	12.9	12.9	13.0	12.8	12.7	12.6	12.6	12.5	12.5	12.6	12.6	12.7
Ср.	12.9	13.0	13.0	12.9	12.8	12.7	12.6	12.6	12.6	12.6	12.7	12.7
Макс.	12.9	13.1	13.0	13.0	12.8	12.7	12.7	12.6	12.6	12.6	12.7	12.8

Год. макс: 13.1 ***Ср. год:*** 12.8 ***Год. мин:*** 12.5
Датум: 03.02.2017 ***Датум:*** 10.08.2017

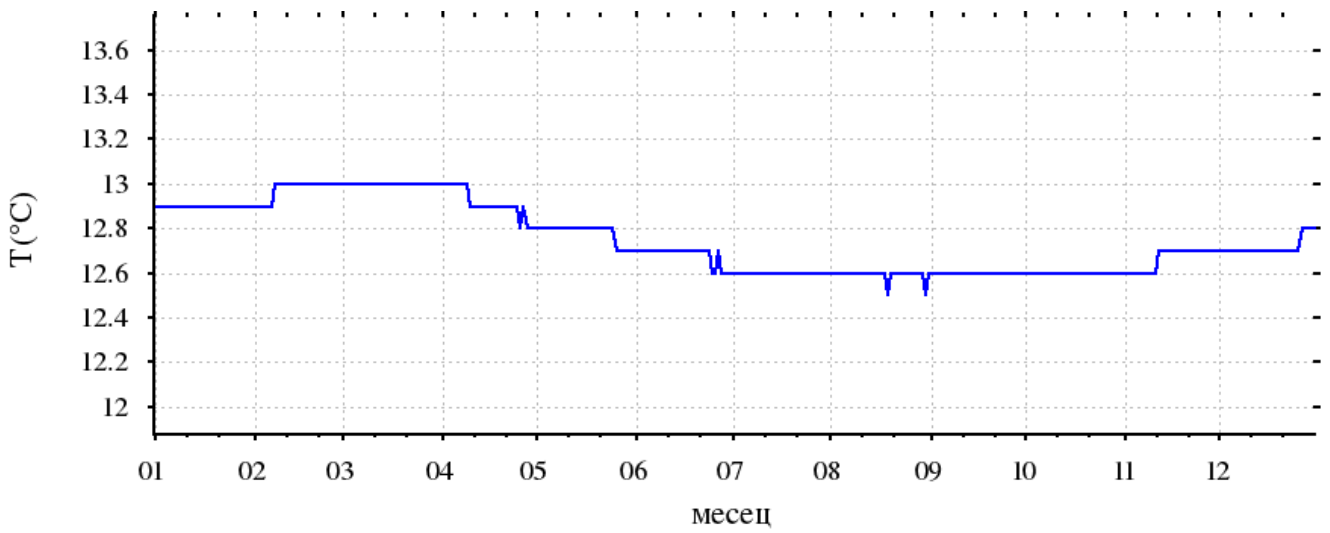

Шифра станице: **525**
Назив пијезометра: **Лесковац-КПД**

Водно тело: **85**
JMOR_GW_I_2

Кота 0 (мнм): **232.15**
Кота терена (мнм): **231.69**

Дан	*I*	*II*	*III*	*IV*	*V*	*VI*	*VII*	*VIII*	*IX*	*X*	*XI*	*XII*
1	13.8	13.8	13.7	13.5	13.3	13.1	13.0	13.0	13.1	13.2	13.4	13.5
2	13.8	13.8	13.7	13.5	13.3	13.1	13.0	13.0	13.1	13.2	13.4	13.5
3	13.8	13.8	13.7	13.5	13.3	13.1	13.0	13.0	13.1	13.2	13.4	13.6
4	13.8	13.8	13.7	13.5	13.3	13.1	13.0	13.1	13.1	13.2	13.4	13.6
5	13.8	13.8	13.7	13.5	13.3	13.1	13.1	13.0	13.1	13.2	13.4	13.6
6	13.8	13.8	13.7	13.4	13.3	13.1	13.0	13.1	13.1	13.2	13.4	13.6
7	13.8	13.8	13.7	13.4	13.3	13.1	13.0	13.0	13.1	13.2	13.4	13.6
8	13.8	13.8	13.7	13.4	13.2	13.1	13.0	13.1	13.1	13.2	13.4	13.6
9	13.8	13.8	13.7	13.4	13.2	13.1	13.0	13.0	13.1	13.2	13.4	13.6
10	13.8	13.8	13.6	13.4	13.2	13.1	13.0	13.1	13.1	13.2	13.4	13.6
11	13.8	13.8	13.6	13.4	13.2	13.1	13.0	13.1	13.1	13.3	13.4	13.6
12	13.8	13.8	13.6	13.4	13.2	13.1	13.0	13.0	13.1	13.3	13.4	13.6
13	13.8	13.8	13.6	13.4	13.2	13.1	13.0	13.1	13.1	13.3	13.4	13.6
14	13.8	13.8	13.6	13.4	13.2	13.1	13.0	13.1	13.1	13.3	13.4	13.6
15	13.8	13.8	13.6	13.4	13.2	13.1	13.0	13.1	13.1	13.3	13.4	13.6
16	13.8	13.8	13.6	13.4	13.2	13.1	13.0	13.1	13.1	13.3	13.5	13.6
17	13.8	13.8	13.6	13.4	13.2	13.1	13.0	13.1	13.1	13.3	13.5	13.6
18	13.8	13.8	13.6	13.4	13.2	13.1	13.0	13.1	13.1	13.3	13.5	13.6
19	13.8	13.8	13.6	13.4	13.2	13.1	13.0	13.1	13.1	13.3	13.5	13.6
20	13.8	13.8	13.6	13.4	13.2	13.1	13.0	13.1	13.2	13.3	13.5	13.6
21	13.8	13.8	13.6	13.4	13.2	13.1	13.0	13.1	13.2	13.3	13.5	13.6
22	13.8	13.8	13.6	13.3	13.2	13.1	13.0	13.1	13.2	13.3	13.5	13.6
23	13.8	13.8	13.6	13.3	13.2	13.1	13.0	13.1	13.2	13.3	13.5	13.6
24	13.8	13.8	13.5	13.3	13.2	13.1	13.0	13.1	13.2	13.3	13.5	13.7
25	13.8	13.7	13.5	13.3	13.1	13.1	13.0	13.1	13.2	13.3	13.5	13.7
26	13.8	13.7	13.5	13.3	13.2	13.1	13.0	13.1	13.2	13.3	13.5	13.7
27	13.8	13.7	13.5	13.3	13.1	13.1	13.0	13.1	13.2	13.3	13.5	13.7
28	13.8	13.7	13.5	13.3	13.1	13.1	13.0	13.1	13.2	13.3	13.5	13.7
29	13.8		13.5	13.3	13.2	13.1	13.0	13.1	13.2	13.3	13.5	13.7
30	13.8		13.5	13.3	13.1	13.1	13.0	13.1	13.2	13.4	13.5	13.7
31	13.8		13.5		13.1		13.0	13.1		13.4		13.7
Мин.	13.8	13.7	13.5	13.3	13.1	13.1	13.0	13.0	13.1	13.2	13.4	13.5
Ср.	13.8	13.8	13.6	13.4	13.2	13.1	13.0	13.1	13.1	13.3	13.5	13.6
Макс.	13.8	13.8	13.7	13.5	13.3	13.1	13.1	13.1	13.2	13.4	13.5	13.7

Год. макс: 13.8
Датум: 03.02.2017

Ср. год: 13.3

Год. мин: 13.0
Датум: 01.07.2017

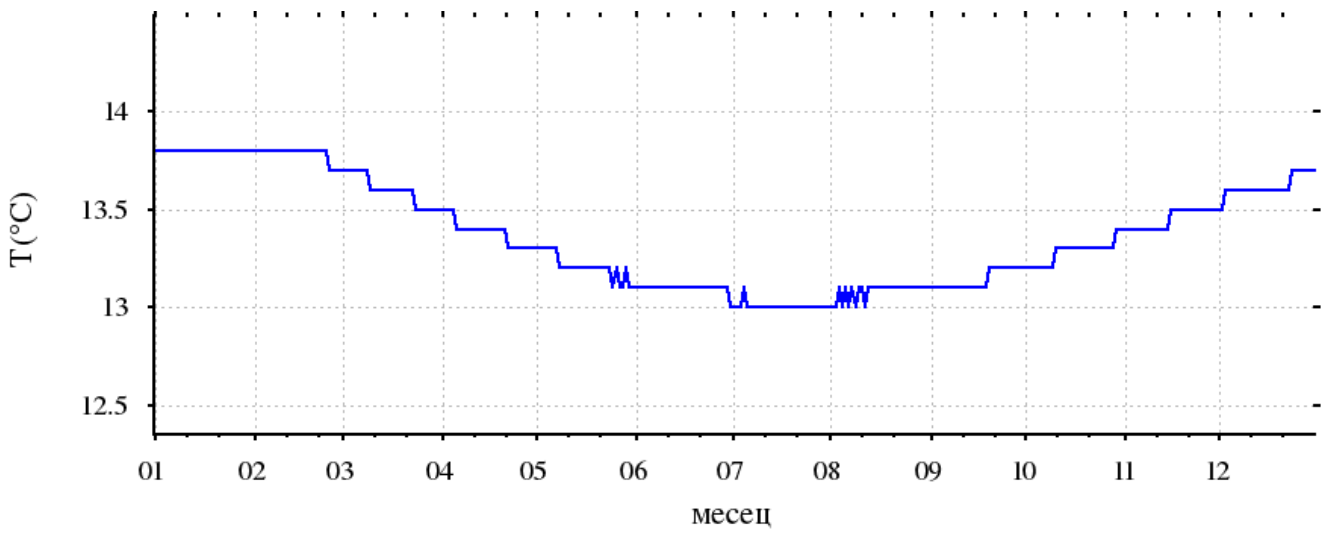

Шифра станице: **518**
Назив пијезометра: **Пуста река-Доњевац**

Водно тело: **85**
JMOR_GW_I_2

Кота 0 (мнм): **195.20**
Кота терена (мнм): **194.20**

Дан	*I*	*II*	*III*	*IV*	*V*	*VI*	*VII*	*VIII*	*IX*	*X*	*XI*	*XII*
1	12.4	13.2	12.4	12.8	13.2	13.8	12.8	12.8	15.0	13.0	14.0	13.8
10	10.6	13.4	12.4	12.2	14.2	14.4	13.4	15.6	15.2	13.0	14.8	14.0
20		12.6	13.0	11.4	12.2	13.0	13.0	14.8	15.4	13.6	14.0	13.8
Мин.		12.6	12.4	11.4	12.2	13.0	12.8	12.8	15.0	13.0	14.0	13.8
Ср.		13.1	12.6	12.1	13.2	13.7	13.1	14.4	15.2	13.2	14.3	13.9
Макс.		13.4	13.0	12.8	14.2	14.4	13.4	15.6	15.4	13.6	14.8	14.0

Год. макс: ***Ср. год:*** ***Год. мин:***
Датум: ***Датум:***

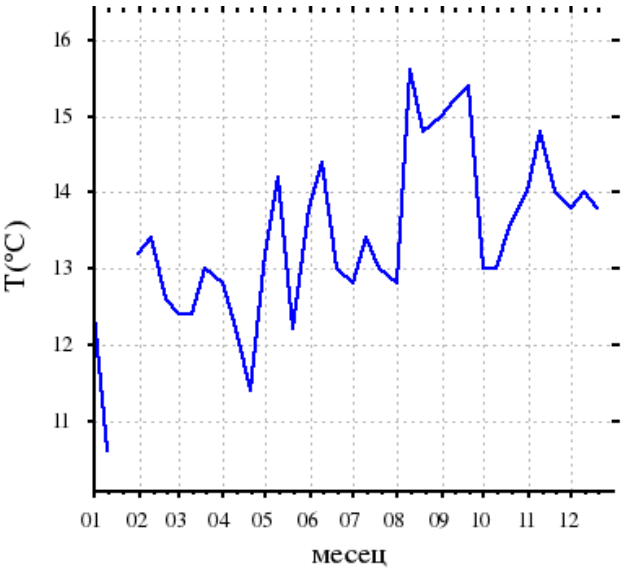

Шифра станице: **200** *Водно тело:* **108** *Кота 0 (мнм):* **158.66**
Назив пијезометра: **Стопања-село** **IB_GW_I_1** *Кота терена (мнм):* **158.16**

Дан	*I*	*II*	*III*	*IV*	*V*	*VI*	*VII*	*VIII*	*IX*	*X*	*XI*	*XII*
1	14.6	14.2	13.7		12.7	12.4	12.5	12.7	12.9	12.9	13.0	13.0
2	14.6	14.2	13.7		12.6	12.4	12.5	12.8	12.9	12.9	13.0	13.0
3	14.6	14.2	13.7		12.6	12.4	12.5	12.8	12.9	12.9	13.0	13.0
4	14.6	14.2			12.6	12.4	12.5	12.8	12.9	12.9	13.0	13.0
5	14.6	14.2			12.6	12.4	12.5	12.8	12.9	12.9	13.0	13.0
6	14.6	14.2			12.6	12.4	12.5	12.8	12.9	12.9	13.0	13.0
7	14.6	14.1			12.6	12.4	12.5	12.8	12.9	12.9	13.0	13.0
8	14.6	14.1			12.6	12.4	12.5	12.8	12.9	12.9	13.0	13.0
9	14.5	14.1			12.6	12.4	12.5	12.8	12.9	12.9	13.0	13.0
10	14.5	14.1			12.6	12.4	12.5	12.8	12.9	13.0	13.0	13.0
11	14.5	14.1			12.6	12.4	12.5	12.8	12.9	13.0	13.0	13.0
12	14.5	14.1			12.6	12.4	12.5	12.8	12.9	13.0	13.0	13.0
13	14.5	14.0			12.6	12.4	12.5	12.8	12.9	13.0	13.0	13.0
14	14.5	14.0		12.9	12.5	12.4	12.5	12.8	12.9	13.0	13.0	13.0
15	14.5	14.0		12.9	12.5	12.4	12.5	12.8	12.9	13.0	13.0	13.0
16	14.5	14.0		12.9	12.5	12.4	12.6	12.8	12.9	13.0	13.0	13.0
17	14.4	14.0		12.8	12.5	12.4	12.6	12.8	12.9	13.0	13.0	13.0
18	14.4	13.9		12.8	12.5	12.4	12.6	12.8	12.9	13.0	13.0	13.0
19	14.4	13.9		12.8	12.5	12.4	12.6	12.8	12.9	13.0	13.0	13.0
20	14.4	13.9		12.8	12.5	12.4	12.6	12.8	12.9	13.0	13.0	13.0
21	14.4	13.9		12.8	12.5	12.4	12.6	12.9	12.9	13.0	13.0	13.0
22	14.4	13.9		12.8	12.5	12.4	12.6	12.9	12.9	13.0	13.0	13.0
23	14.4	13.8		12.8	12.5	12.4	12.6	12.9	12.9	13.0	13.0	13.0
24	14.4	13.8		12.7	12.5	12.4	12.7	12.9	12.9	13.0	13.0	13.0
25	14.3	13.8		12.7	12.5	12.4	12.7	12.9	12.9	13.0	13.0	13.0
26	14.3	13.8		12.7	12.5	12.4	12.7	12.9	12.9	13.0	13.0	13.0
27	14.3	13.8		12.7	12.5	12.4	12.7	12.9	12.9	13.0	13.0	13.0
28	14.3	13.7		12.7	12.5	12.4	12.7	12.9	12.9	13.0	13.0	13.0
29	14.3			12.7	12.4	12.4	12.7	12.9	12.9	13.0	13.0	13.0
30	14.3			12.7	12.5	12.4	12.7	12.9	12.9	13.0	13.0	13.0
31	14.3				12.4		12.7	12.9		13.0		13.0
Мин.	14.3	13.7			12.4	12.4	12.5	12.7	12.9	12.9	13.0	13.0
Ср.	14.5	14.0			12.5	12.4	12.6	12.8	12.9	13.0	13.1	13.1
Макс.	14.6	14.2			12.7	12.4	12.7	12.9	12.9	13.0	13.2	13.4

Год. макс: *Ср. год:* *Год. мин:*
Датум: *Датум:*

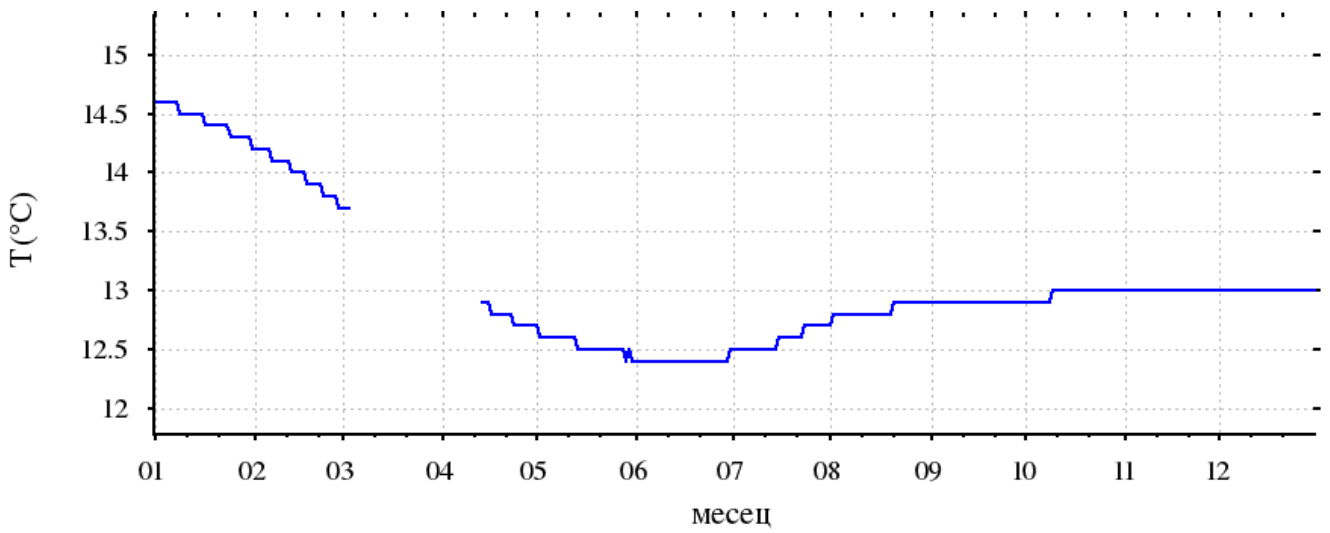

Шифра станице: **209**
Назив пијезометра: **Сирча-село**

Водно тело: **108**
IB_GW_I_1

Кота 0 (мнм): **189.62**
Кота терена (мнм): **188.74**

Дан	*I*	*II*	*III*	*IV*	*V*	*VI*	*VII*	*VIII*	*IX*	*X*	*XI*	*XII*
1	13.9	13.9	13.9	13.7	13.4	13.2	13.0	13.1				
2	13.9	13.9	13.9	13.6	13.4	13.2	13.0	13.1				
3	13.9	13.9	13.9	13.6	13.4	13.2	13.0	13.1				
4	13.9	13.9	13.8	13.6	13.4	13.2	13.0	13.1				
5	13.9	13.9	13.8	13.6	13.4	13.2	13.0	13.1				
6	13.9	13.9	13.8	13.6	13.3	13.2	13.0	13.1				
7	13.9	13.9	13.8	13.6	13.3	13.1	13.0	13.1				
8	13.9	13.9	13.8	13.6	13.3	13.1	13.0	13.1				
9	13.9	13.9	13.8	13.6	13.3	13.1	13.0	13.1				
10	13.9	13.9	13.8	13.6	13.3	13.1	13.0	13.1				
11	13.9	13.9	13.8	13.6	13.3	13.1	13.0	13.1				
12	13.9	13.9	13.8	13.6	13.3	13.1	13.0	13.1				
13	13.9	13.9	13.8	13.6	13.3	13.1	13.0	13.1				
14	13.9	13.9	13.8	13.5	13.3	13.1	13.0	13.1				
15	13.9	13.9	13.8	13.5	13.3	13.1	13.0	13.1				
16	13.9	13.9	13.8	13.5	13.3	13.1	13.0					
17	13.9	13.9	13.8	13.5	13.3	13.1	13.0					
18	13.9	13.9	13.8	13.5	13.3	13.1	13.0					
19	13.9	13.9	13.7	13.5	13.2	13.1	13.0					
20	13.9	13.9	13.7	13.5	13.2	13.1	13.0					
21	13.9	13.9	13.7	13.5	13.2	13.1	13.0					
22	13.9	13.9	13.7	13.5	13.2	13.1	13.1					
23	13.9	13.9	13.7	13.5	13.2	13.1	13.1					
24	13.9	13.9	13.7	13.5	13.2	13.1	13.1					
25	13.9	13.9	13.7	13.4	13.2	13.1	13.1					
26	13.9	13.9	13.7	13.4	13.2	13.1	13.1					
27	13.9	13.9	13.7	13.4	13.2	13.1	13.1					
28	13.9	13.9	13.7	13.4	13.2	13.0	13.1					
29	13.9		13.7	13.4	13.2	13.1	13.1					
30	13.9		13.7	13.4	13.2	13.1	13.1					
31	13.9		13.7		13.2		13.1					
Мин.	13.9	13.9	13.7	13.4	13.2	13.0	13.0					
Ср.	13.9	13.9	13.8	13.5	13.3	13.1	13.0					
Макс.	13.9	13.9	13.9	13.7	13.4	13.2	13.1					

Год. макс:
Датум:

Ср. год:

Год. мин:
Датум:

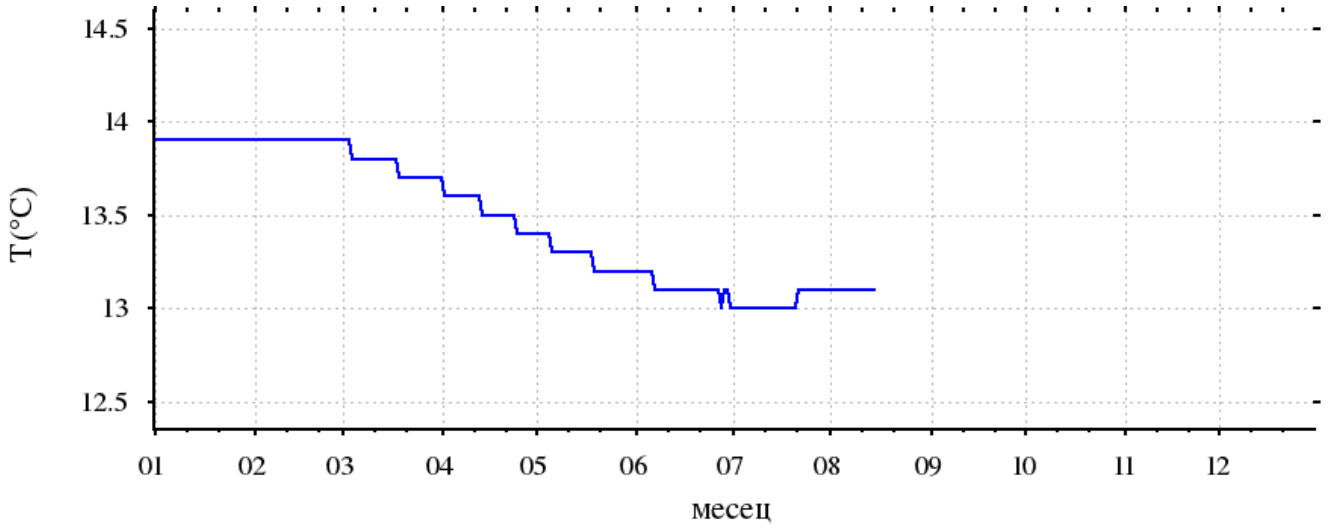

Шифра станице: **218**
Назив пијезометра: **Станчићи-село**

Водно тело: **108**
IB_GW_I_1

Кота 0 (мнм): **227.61**
Кота терена (мнм): **227.11**

Дан	*I*	*II*	*III*	*IV*	*V*	*VI*	*VII*	*VIII*	*IX*	*X*	*XI*	*XII*
1	13.8	13.3	12.8	12.3	11.9	11.8	12.0	12.3	12.8	13.3	13.7	13.9
2	13.8	13.3	12.8	12.3	11.9	11.8	12.0	12.4	12.8	13.3	13.7	13.9
3	13.8	13.3	12.8	12.2	11.9	11.8	12.0	12.4	12.8	13.3	13.7	13.9
4	13.7	13.3	12.8	12.2	11.9	11.8	12.0	12.4	12.8	13.3	13.7	13.9
5	13.7	13.3	12.8	12.2	11.9	11.8	12.0	12.4	12.9	13.4	13.7	13.9
6	13.7	13.2	12.8	12.2	11.9	11.8	12.0	12.4	12.9	13.4	13.7	13.9
7	13.7	13.2	12.7	12.1	11.9	11.8	12.0	12.4	12.9	13.4	13.8	13.9
8	13.7	13.2	12.7	12.1	11.9	11.8	12.0	12.4	12.9	13.4	13.8	13.9
9	13.7	13.2	12.7	12.1	11.9	11.8	12.1	12.4	12.9	13.4	13.8	13.9
10	13.7	13.2	12.7	12.1	11.9	11.8	12.1	12.5	12.9	13.5	13.8	13.9
11	13.7	13.2	12.7	12.1	11.9	11.8	12.1	12.5	12.9	13.4	13.8	13.9
12	13.6	13.2	12.6	12.1	11.8	11.8	12.1	12.5	13.0	13.5	13.8	13.9
13	13.6	13.1	12.6	12.0	11.8	11.8	12.1	12.5	13.0	13.5	13.8	13.9
14	13.6	13.1	12.6	12.0	11.8	11.8	12.1	12.5	13.0	13.5	13.8	13.9
15	13.6	13.1	12.6	12.0	11.8	11.8	12.1	12.5	13.0	13.5	13.9	13.9
16	13.6	13.1	12.6	12.0	11.8	11.8	12.1	12.6	13.0	13.5	13.9	13.9
17	13.6	13.1	12.6	12.0	11.8	11.8	12.1	12.6	13.1	13.5	13.9	13.9
18	13.5	13.0	12.5	12.0	11.8	11.8	12.2	12.6	13.1	13.5	13.9	13.9
19	13.5	13.0	12.5	12.0	11.8	11.8	12.2	12.6	13.1	13.6	13.9	13.9
20	13.5	13.0	12.5	12.0	11.8	11.8	12.2	12.6	13.1	13.6	13.9	13.9
21	13.5	13.0	12.5	12.0	11.8	11.9	12.2	12.6	13.1	13.6	13.9	13.9
22	13.5	13.0	12.5	12.0	11.8	11.9	12.2	12.6	13.1	13.6	13.9	13.9
23	13.5	12.9	12.5	12.0	11.8	11.9	12.2	12.7	13.2	13.6	13.9	13.9
24	13.5	12.9	12.4	11.9	11.8	11.9	12.2	12.7	13.2	13.6	13.9	13.9
25	13.4	12.9	12.4	11.9	11.8	11.9	12.2	12.7	13.2	13.6	13.9	13.9
26	13.4	12.9	12.4	11.9	11.8	11.9	12.3	12.7	13.2	13.6	13.9	13.9
27	13.4	12.9	12.4	11.9	11.8	11.9	12.3	12.7	13.2	13.6	13.9	13.9
28	13.4	12.8	12.4	11.9	11.8	11.9	12.3	12.7	13.2	13.7	13.9	13.9
29	13.4		12.3	11.9	11.8	11.9	12.3	12.8	13.3	13.7	13.9	13.9
30	13.4		12.3	11.9	11.8	11.9	12.3	12.8	13.3	13.7	13.9	13.8
31	13.3		12.3		11.8		12.3	12.8		13.7		13.8
Мин.	13.3	12.8	12.3	11.9	11.8	11.8	12.0	12.3	12.8	13.3	13.7	13.8
Ср.	13.6	13.1	12.6	12.0	11.8	11.8	12.1	12.6	13.0	13.5	13.8	13.9
Макс.	13.8	13.3	12.8	12.3	11.9	11.9	12.3	12.8	13.3	13.7	13.9	13.9

Год. макс: 13.9
Датум: 15.11.2017

Ср. год: 12.8

Год. мин: 11.8
Датум: 12.05.2017

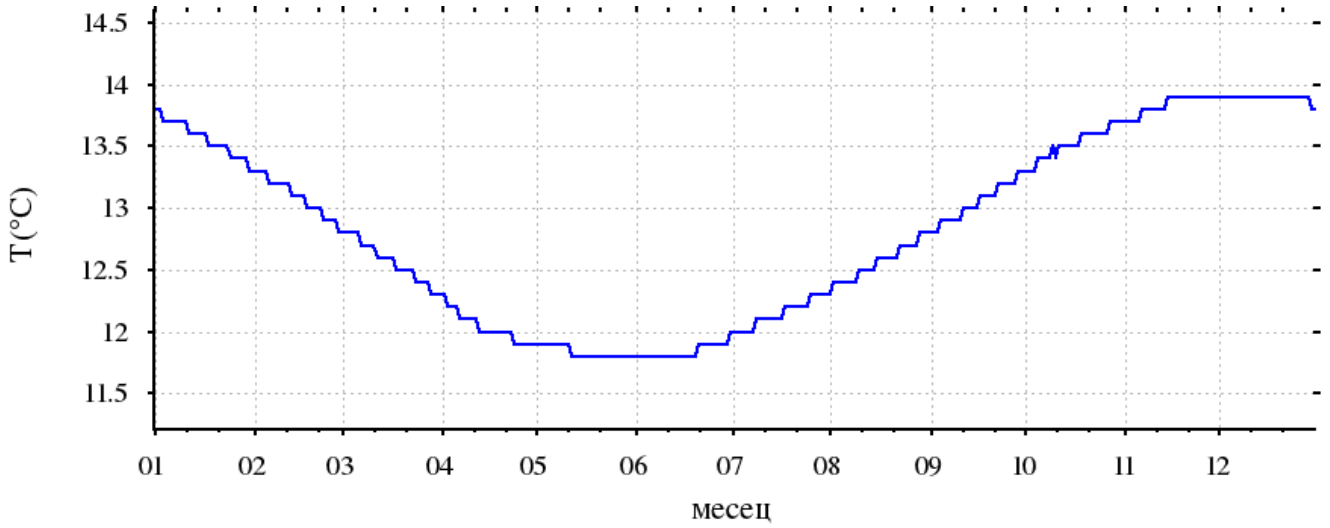

Шифра станице: **206** ***Водно тело:*** **108** ***Кота 0 (мнм):*** **189.23**
Назив пијезометра: **Ибар-Краљево** **IB_GW_I_1** ***Кота терена (мнм):*** **188.26**

Дан	*I*	*II*	*III*	*IV*	*V*	*VI*	*VII*	*VIII*	*IX*	*X*	*XI*	*XII*
1	13.2	11.6	11.4	11.4	12.2	12.6	12.4	12.4	13.6	13.6	13.5	13.4
10		11.2	11.6	11.9	12.2	12.4	12.3	13.2	13.4	12.8	13.6	13.2
20	12.0	11.2	11.6	12.3	12.4	12.0	12.4	13.5	13.2	13.4	13.2	13.0
Мин.		11.2	11.4	11.4	12.2	12.0	12.3	12.4	13.2	12.8	13.2	13.0
Ср.		11.3	11.5	11.9	12.3	12.3	12.4	13.0	13.4	13.3	13.4	13.2
Макс.		11.6	11.6	12.3	12.4	12.6	12.4	13.5	13.6	13.6	13.6	13.4

Год. макс: ***Ср. год:*** ***Год. мин:***
Датум: ***Датум:***

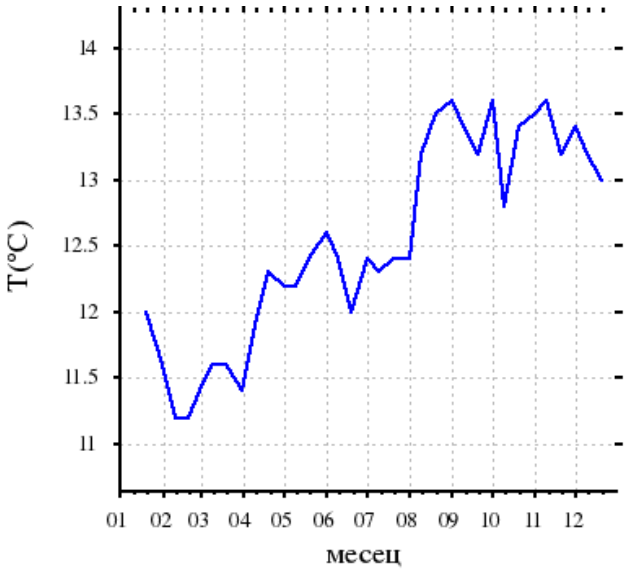

Шифра станице: **210** ***Водно тело:*** **108** ***Кота 0 (мнм):*** **200.65**
Назив пијезометра: **Адрани (милочајски мост)** **IB_GW_I_1** ***Кота терена (мнм):*** **199.75**

Дан	*I*	*II*	*III*	*IV*	*V*	*VI*	*VII*	*VIII*	*IX*	*X*	*XI*	*XII*
1	13.3	11.0	10.4	10.0	11.7	12.0	12.2	12.4	13.6	13.8	13.6	13.5
10		10.4	10.2	11.6	11.8	12.0	12.3	13.2	13.4	13.9	13.4	13.0
20	11.6	10.2	9.8	11.5	12.0	12.0	12.3	13.5	13.2	14.0	13.6	12.8
Мин.		10.2	9.8	10.0	11.7	12.0	12.2	12.4	13.2	13.8	13.4	12.8
Ср.		10.5	10.1	11.0	11.8	12.0	12.3	13.0	13.4	13.9	13.5	13.1
Макс.		11.0	10.4	11.6	12.0	12.0	12.3	13.5	13.6	14.0	13.6	13.5

Год. макс: ***Ср. год:*** ***Год. мин:***
Датум: ***Датум:***

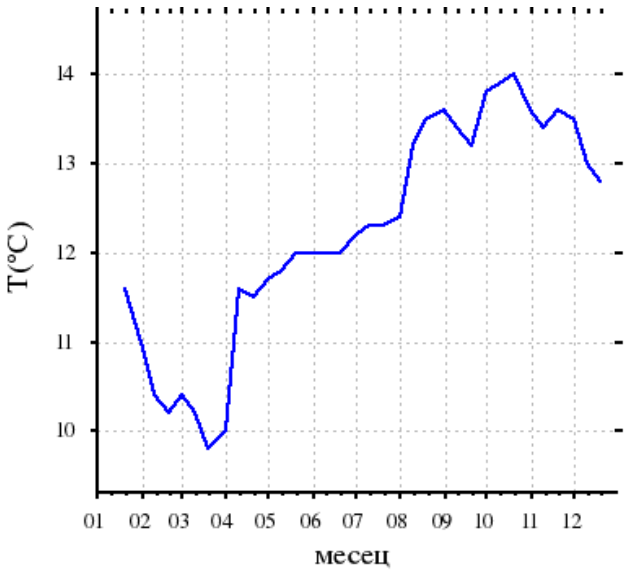

Шифра станице: **212** ***Водно тело:*** **108** ***Кота 0 (мнм):*** **200.48**
Назив пијезометра: **Милочај (милочајски мост)** **IB_GW_I_1** ***Кота терена (мнм):*** **199.78**

Дан	*I*	*II*	*III*	*IV*	*V*	*VI*	*VII*	*VIII*	*IX*	*X*	*XI*	*XII*
1	13.4	11.2	10.8	11.0	11.6	11.6	12.4	12.6	13.5	14.0	13.7	13.5
10		11.0	10.8	11.8	11.4	11.8	12.5	13.2	13.4	13.8	13.5	13.0
20	11.8	10.8	10.6	11.9	11.4	12.0	12.4	13.4	13.2	14.0	13.6	12.6
Мин.		10.8	10.6	11.0	11.4	11.6	12.4	12.6	13.2	13.8	13.5	12.6
Ср.		11.0	10.7	11.6	11.5	11.8	12.4	13.1	13.4	13.9	13.6	13.0
Макс.		11.2	10.8	11.9	11.6	12.0	12.5	13.4	13.5	14.0	13.7	13.5

Год. макс: ***Ср. год:*** ***Год. мин:***
Датум: ***Датум:***

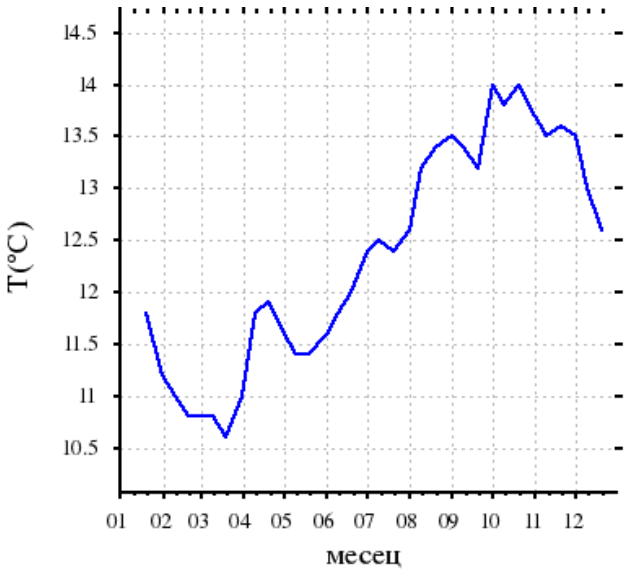

Шифра станице: **217**
Назив пијезометра: **Станчићи**

Водно тело: **108**
IB_GW_I_1

Кота 0 (мнм): **225.27**
Кота терена (мнм): **224.45**

Дан	*I*	*II*	*III*	*IV*	*V*	*VI*	*VII*	*VIII*	*IX*	*X*	*XI*	*XII*
1	13.3		12.0	12.8	12.1	12.4	12.4	12.4	13.6	14.0	13.6	13.5
10			12.2	12.9	12.2	12.4	12.4	13.4	13.4	14.0	13.5	13.4
20	11.9		12.4	12.8	12.2	12.0	12.5	13.6	13.0	13.8	13.4	13.4
Мин.			12.0	12.8	12.1	12.0	12.4	12.4	13.0	13.8	13.4	13.4
Ср.			12.2	12.8	12.2	12.3	12.4	13.1	13.3	13.9	13.5	13.4
Макс.			12.4	12.9	12.2	12.4	12.5	13.6	13.6	14.0	13.6	13.5

Год. макс: ***Ср. год:*** ***Год. мин:***
Датум: ***Датум:***

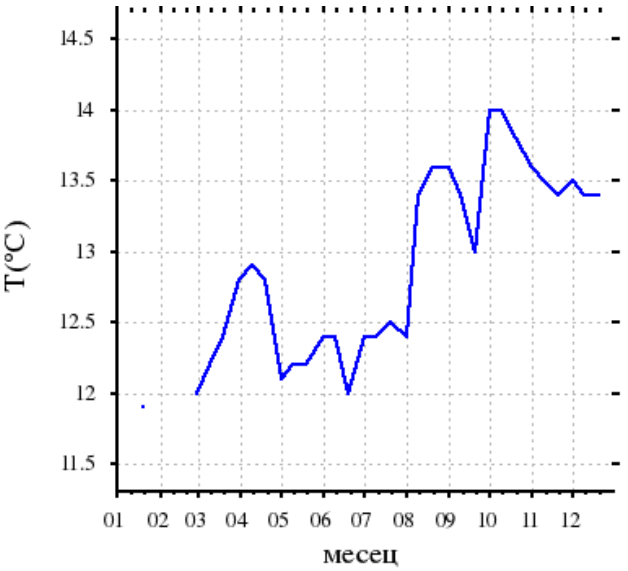

Шифра станице: **Б-1** *Водно тело:* **116** *Кота 0 (мнм):*
Назив пијезометра: **Богатић (Б-1)** **SA_GW_I_3** *Кота терена (мнм):*

Дан	*I*	*II*	*III*	*IV*	*V*	*VI*	*VII*	*VIII*	*IX*	*X*	*XI*	*XII*
1	13.8	13.5	13.3	12.9	12.7	12.5	12.5	12.6	12.8	13.0	13.3	13.5
2	13.8	13.5	13.3	12.9	12.7	12.5	12.5	12.6	12.8	13.1	13.3	13.5
3	13.8	13.5	13.3	12.9	12.7	12.5	12.5	12.6	12.8	13.1	13.3	13.5
4	13.8	13.5	13.2	12.9	12.7	12.5	12.5	12.6	12.8	13.1	13.4	13.5
5	13.8	13.5	13.2	12.9	12.6	12.5	12.5	12.6	12.8	13.1	13.4	13.5
6	13.8	13.5	13.2	12.9	12.6	12.5	12.5	12.6	12.8	13.1	13.4	13.5
7	13.8	13.5	13.2	12.9	12.6	12.5	12.5	12.6	12.8	13.1	13.4	13.6
8	13.7	13.5	13.2	12.9	12.6	12.5	12.5	12.6	12.9	13.1	13.4	13.6
9	13.7	13.5	13.2	12.9	12.6	12.5	12.5	12.6	12.9	13.1	13.4	13.6
10	13.7	13.5	13.2	12.8	12.6	12.5	12.5	12.6	12.9	13.1	13.4	13.6
11	13.7	13.5	13.2	12.8	12.6	12.5	12.5	12.6	12.9	13.1	13.4	13.6
12	13.7	13.4	13.1	12.8	12.6	12.5	12.5	12.6	12.9	13.2	13.4	13.6
13	13.7	13.4	13.1	12.8	12.6	12.5	12.5	12.6	12.9	13.2	13.4	13.6
14	13.7	13.4	13.1	12.8	12.6	12.5	12.5	12.7	12.9	13.2	13.4	13.6
15	13.7	13.4	13.1	12.8	12.6	12.5	12.5	12.7	12.9	13.2	13.4	13.6
16	13.7	13.4	13.1	12.8	12.6	12.5	12.5	12.7	12.9	13.2	13.4	13.6
17	13.7	13.4	13.1	12.8	12.6	12.5	12.5	12.7	12.9	13.2	13.4	13.6
18	13.7	13.4	13.1	12.8	12.6	12.5	12.5	12.7	12.9	13.2	13.5	13.6
19	13.7	13.4	13.1	12.8	12.6	12.5	12.5	12.7	12.9	13.2	13.5	13.6
20	13.6	13.4	13.1	12.7	12.5	12.5	12.5	12.7	13.0	13.2	13.5	13.6
21	13.6	13.4	13.0	12.7	12.6	12.5	12.5	12.7	13.0	13.2	13.5	13.6
22	13.6	13.3	13.0	12.7	12.5	12.5	12.5	12.7	13.0	13.2	13.5	13.6
23	13.6	13.3	13.0	12.7	12.5	12.5	12.5	12.7	13.0	13.3	13.5	13.6
24	13.6	13.3	13.0	12.7	12.5	12.5	12.5	12.7	13.0	13.3	13.5	13.6
25	13.6	13.3	13.0	12.7	12.5	12.5	12.5	12.7	13.0	13.3	13.5	13.6
26	13.6	13.3	13.0	12.7	12.5	12.5	12.6	12.7	13.0	13.3	13.5	13.6
27	13.6	13.3	13.0	12.7	12.5	12.5	12.5	12.8	13.0	13.3	13.5	13.6
28	13.6	13.3	13.0	12.7	12.5	12.5	12.5	12.8	13.0	13.3	13.5	13.6
29	13.6		13.0	12.7	12.5	12.5	12.6	12.8	13.0	13.3	13.5	13.6
30	13.6		12.9	12.7	12.5	12.5	12.6	12.8	13.0	13.3	13.5	13.6
31	13.6		12.9		12.5		12.6	12.8		13.3		13.6
Мин.	13.6	13.3	12.9	12.7	12.5	12.5	12.5	12.6	12.8	13.0	13.3	13.5
Ср.	13.7	13.4	13.1	12.8	12.6	12.5	12.5	12.7	12.9	13.2	13.4	13.6
Макс.	13.8	13.5	13.3	12.9	12.7	12.5	12.6	12.8	13.0	13.3	13.5	13.6

Год. макс: 13.8 *Ср. год:* 13.0 *Год. мин:* 12.5
Датум: 07.01.2017 *Датум:* 11.07.2017

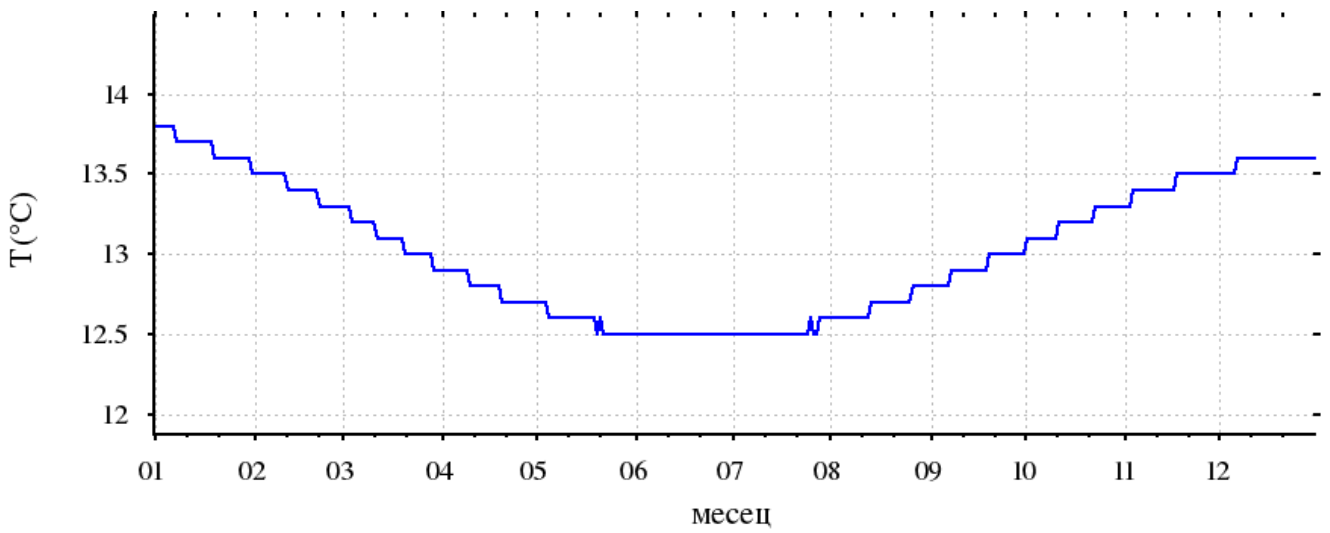

Шифра станице: **Б-2**
Назив пијезометра: **Богатић (Б-2)**

Водно тело: **116**
SA_GW_I_3

Кота 0 (мнм):
Кота терена (мнм):

Дан	*I*	*II*	*III*	*IV*	*V*	*VI*	*VII*	*VIII*	*IX*	*X*	*XI*	*XII*
1	14.0	13.0	12.5	12.0	12.0	12.0	12.0	12.5	13.5	14.0	14.0	14.0
2	14.0	13.0	12.5	12.0	12.0	12.0	12.0	12.5	13.5	14.0	14.0	14.0
3	14.0	13.0	12.5	12.0	12.0	12.0	12.0	12.5	13.5	14.0	14.0	14.0
4	14.0	13.0	12.5	12.0	12.0	12.0	12.0	12.5	13.5	14.0	14.0	14.0
5	14.0	13.0	12.5	12.0	12.0	12.0	12.0	12.5	13.5	14.0	14.0	14.0
6	14.0	13.0	12.5	12.0	12.0	12.0	12.0	13.0	13.5	14.5	14.0	14.0
7	13.5	13.0	12.5	12.0	12.0	12.0	12.0	13.0	13.5	14.5	14.0	14.0
8	13.5	13.0	12.5	12.0	12.0	12.0	12.0	13.0	13.5	14.5	14.0	14.0
9	13.5	13.0	12.0	12.0	12.0	12.0	12.0	13.0	13.5	14.5	14.0	14.0
10	13.5	13.0	12.0	12.0	12.0	12.0	12.0	13.0	13.5	14.5	14.0	14.0
11	13.5	13.0	12.0	12.0	12.0	12.0	12.0	13.0	13.5	14.5	14.0	14.0
12	13.5	13.0	12.0	12.0	12.0	12.0	12.0	13.0	13.5	14.5	14.0	14.0
13	13.5	13.0	12.0	12.0	12.0	12.0	12.0	13.0	13.5	14.5	14.0	14.0
14	13.5	13.0	12.0	12.0	12.0	12.0	12.0	13.0	13.5	14.5	14.0	14.0
15	13.5	13.0	12.0	12.0	12.0	12.0	12.0	13.0	13.5	14.0	14.0	14.0
16	13.5	12.5	12.0	12.0	12.0	12.0	12.0	13.0	13.5	14.0	14.0	14.0
17	13.5	12.5	12.0	12.0	12.0	12.0	12.0	13.0	13.5	14.0	14.0	14.0
18	13.5	12.5	12.0	12.0	12.0	12.0	12.0	13.0	13.5	14.0	14.0	14.0
19	13.5	12.5	12.0	12.0	12.0	12.0	12.0	13.0	13.5	14.0	14.0	14.0
20	13.5	12.5	12.0	12.0	12.0	12.0	12.0	13.0	13.5	14.0	14.0	14.0
21	13.5	12.5	12.0	12.0	12.0	12.0	12.0	13.0	13.5	14.0	14.0	14.0
22	13.5	12.5	12.0	12.0	12.0	12.0	12.0	13.0	13.5	14.0	14.0	14.0
23	13.5	12.5	12.0	12.0	12.0	12.0	12.0	13.0	13.5	14.0	14.0	14.0
24	13.5	12.5	12.0	12.0	12.0	12.0	12.5	13.0	13.5	14.0	14.0	14.0
25	13.0	12.5	12.0	12.0	12.0	12.0	12.5	13.0	14.0	14.0	14.0	14.0
26	13.0	12.5	12.0	12.0	12.0	12.0	12.5	13.0	14.0	14.0	14.0	14.0
27	13.0	12.5	12.0	12.0	12.0	12.0	12.5	13.0	14.0	14.0	14.0	14.0
28	13.0	12.5	12.0	12.0	12.0	12.0	12.5	13.0	14.0	14.0	14.0	14.0
29	13.0		12.0	12.0	12.0	12.0	12.5	13.0	14.0	14.0	14.0	14.0
30	13.0		12.0	12.0	12.0	12.0	12.5	13.5	14.0	14.0	14.0	14.0
31	13.0		12.0		12.0		12.5	13.5		14.0		14.0
Мин.	13.0	12.5	12.0	12.0	12.0	12.0	12.0	12.5	13.5	14.0	14.0	14.0
Ср.	13.5	12.8	12.1	12.0	12.0	12.0	12.1	13.0	13.6	14.1	14.0	14.0
Макс.	14.0	13.0	12.5	12.0	12.0	12.0	12.5	13.5	14.0	14.5	14.0	14.0

Год. макс: 14.5
Датум: 06.10.2017

Ср. год: 12.9

Год. мин: 12.0
Датум: 09.03.2017

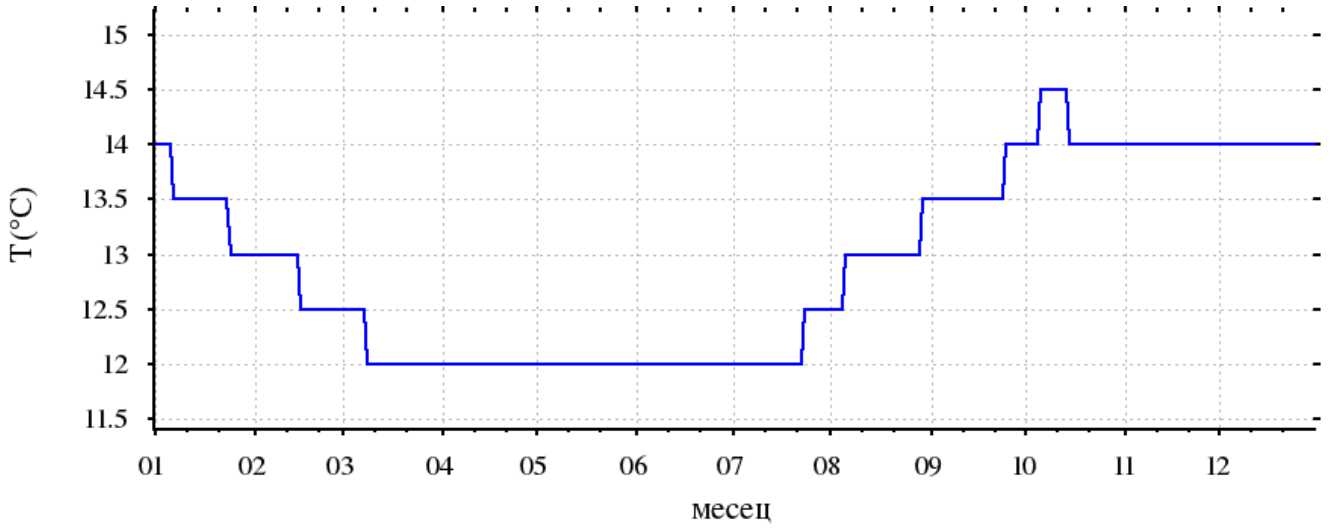

Шифра станице: **Б-3** ***Водно тело:*** **116** ***Кота 0 (мнм):***
Назив пијезометра: **Богатић (Б-3)** **SA_GW_I_3** ***Кота терена (мнм):***

Дан	*I*	*II*	*III*	*IV*	*V*	*VI*	*VII*	*VIII*	*IX*	*X*	*XI*	*XII*
1	14.0	12.0	12.5	12.0	12.0	12.0	12.0	12.5	13.5	14.0	14.0	14.0
2	14.0	12.0	12.5	12.0	12.0	12.0	12.0	12.5	13.5	14.0	14.0	14.0
3	14.0	12.0	12.5	12.0	12.0	12.0	12.0	12.5	13.5	14.0	14.0	14.0
4	14.0	12.0	12.5	12.0	12.0	12.0	12.0	12.5	13.5	14.0	14.0	14.0
5	14.0	12.0	12.5	12.0	12.0	12.0	12.0	12.5	13.5	14.0	14.0	14.0
6	14.0	12.0	12.5	12.0	12.0	12.0	12.0	13.0	13.5	14.5	14.0	14.0
7	13.5	12.0	12.5	12.0	12.0	12.0	12.0	13.0	13.5	14.5	14.0	14.0
8	13.5	12.0	12.5	12.0	12.0	12.0	12.0	13.0	13.5	14.5	14.0	14.0
9	13.5	12.0	12.0	12.0	12.0	12.0	12.0	13.0	13.5	14.5	14.0	14.0
10	13.5	12.0	12.0	12.0	12.0	12.0	12.0	13.0	13.5	14.5	14.0	14.0
11	13.5	12.0	12.0	12.0	12.0	12.0	12.0	13.0	13.5	14.5	14.0	14.0
12	13.5	12.0	12.0	12.0	12.0	12.0	12.0	13.0	13.5	14.5	14.0	14.0
13	13.5	12.0	12.0	12.0	12.0	12.0	12.0	13.0	13.5	14.5	14.0	14.0
14	13.5	12.0	12.0	12.0	12.0	12.0	12.0	13.0	13.5	14.5	14.0	14.0
15	13.5	12.0	12.0	12.0	12.0	12.0	12.0	13.0	13.5	14.0	14.0	14.0
16	13.5	12.0	12.0	12.0	12.0	12.0	12.0	13.0	13.5	14.0	14.0	14.0
17	13.5	12.0	12.0	12.0	12.0	12.0	12.0	13.0	13.5	14.0	14.0	14.0
18	13.5	11.5	12.0	12.0	12.0	12.0	12.0	13.0	13.5	14.0	14.0	14.0
19	13.5	11.5	12.0	12.0	12.0	12.0	12.0	13.0	13.5	14.0	14.0	14.0
20	13.5	11.5	12.0	12.0	12.0	12.0	12.0	13.0	13.5	14.0	14.0	14.0
21	13.5	11.5	12.0	12.0	12.0	12.0	12.0	13.0	13.5	14.0	14.0	14.0
22	13.5	11.5	12.0	12.0	12.0	12.0	12.0	13.0	13.5	14.0	14.0	14.0
23	13.5	11.5	12.0	12.0	12.0	12.0	12.0	13.0	13.5	14.0	14.0	14.0
24	13.5	11.5	12.0	12.0	12.0	12.0	12.5	13.0	13.5	14.0	14.0	14.0
25	13.0	11.5	12.0	12.0	12.0	12.0	12.5	13.0	14.0	14.0	14.0	14.0
26	13.0	11.5	12.0	12.0	12.0	12.0	12.5	13.0	14.0	14.0	14.0	14.0
27	13.0	11.5	12.0	12.0	12.0	12.0	12.5	13.0	14.0	14.0	14.0	14.0
28	13.0	11.5	12.0	12.0	12.0	12.0	12.5	13.0	14.0	14.0	14.0	14.0
29	13.0		12.0	12.0	12.0	12.0	12.5	13.0	14.0	14.0	14.0	14.0
30	13.0		12.0	12.0	12.0	12.0	12.5	13.5	14.0	14.0	14.0	14.0
31	13.0		12.0		12.0		12.5	13.5		14.0		14.0
Мин.	13.0	11.5	12.0	12.0	12.0	12.0	12.0	12.5	13.5	14.0	14.0	14.0
Ср.	13.5	11.8	12.1	12.0	12.0	12.0	12.1	13.0	13.6	14.1	14.0	14.0
Макс.	14.0	12.0	12.5	12.0	12.0	12.0	12.5	13.5	14.0	14.5	14.0	14.0

Год. макс: 14.5 ***Ср. год:*** 12.9 ***Год. мин:*** 11.5
Датум: 06.10.2017 ***Датум:*** 18.02.2017

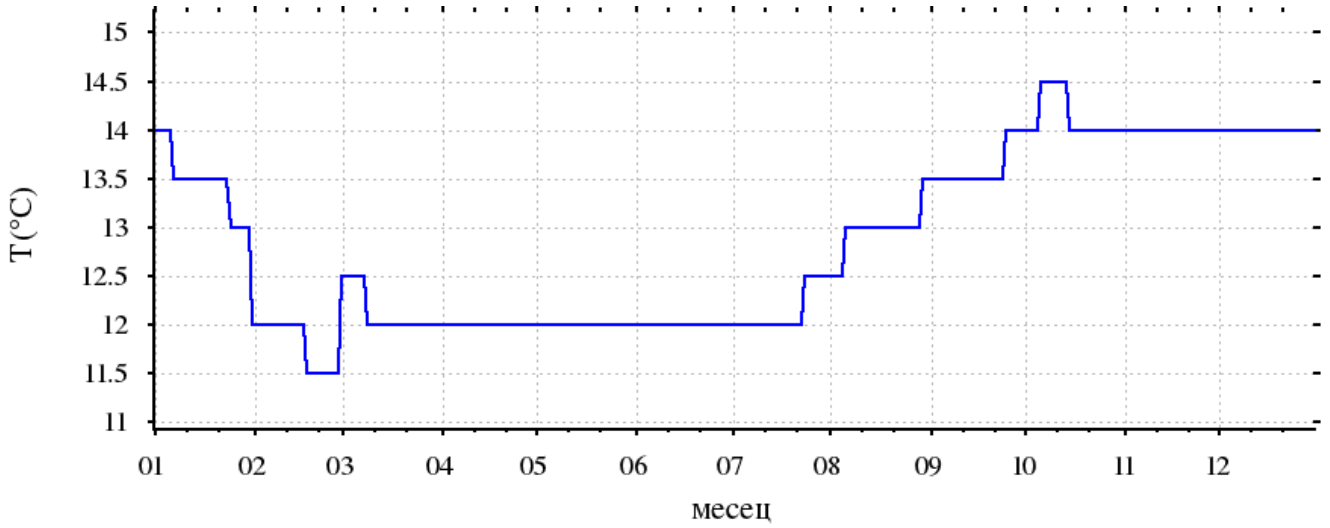

Шифра станице: **П-18** *Водно тело:* **116** *Кота 0 (мнм):*
Назив пијезометра: **Дуваниште** **SA_GW_I_3** *Кота терена (мнм):*

Дан	I	II	III	IV	V	VI	VII	VIII	IX	X	XI	XII
1			13.6	13.4	13.3	13.1	13.0	13.0	13.1	13.2	13.3	13.4
2			13.6	13.4	13.3	13.1	13.0	13.0	13.1	13.2	13.3	13.4
3			13.6	13.4	13.3	13.1	13.0	13.0	13.1	13.2	13.3	13.4
4			13.6	13.4	13.2	13.1	13.0	13.0	13.1	13.2	13.3	13.4
5			13.6	13.4	13.2	13.0	13.0	13.0	13.1	13.2	13.3	13.4
6			13.6	13.4	13.2	13.1	13.0	13.0	13.1	13.2	13.3	13.4
7			13.6	13.4	13.2	13.1	13.0	13.0	13.1	13.2	13.3	13.5
8			13.6	13.4	13.2	13.1	13.0	13.0	13.1	13.2	13.3	13.5
9			13.6	13.4	13.2	13.1	13.0	13.0	13.1	13.2	13.3	13.5
10			13.6	13.4	13.2	13.0	13.0	13.0	13.1	13.2	13.3	13.5
11			13.6	13.4	13.2	13.0	13.0	13.0	13.1	13.2	13.3	13.5
12			13.6	13.4	13.2	13.1	13.0	13.0	13.1	13.2	13.3	13.5
13			13.6	13.4	13.2	13.0	13.0	13.0	13.1	13.2	13.3	13.5
14			13.5	13.4	13.2	13.0	13.0	13.0	13.1	13.2	13.3	13.5
15			13.5	13.4	13.2	13.0	13.0	13.0	13.1	13.2	13.4	13.5
16			13.5	13.4	13.2	13.0	13.0	13.0	13.1	13.2	13.4	13.5
17			13.5	13.3	13.2	13.0	13.0	13.0	13.1	13.2	13.4	13.5
18			13.5	13.3	13.2	13.0	13.0	13.0	13.1	13.2	13.4	13.5
19			13.5	13.3	13.2	13.0	13.0	13.0	13.1	13.2	13.4	13.5
20			13.5	13.3	13.1	13.0	13.0	13.0	13.1	13.2	13.4	13.5
21			13.5	13.3	13.1	13.0	13.0	13.0	13.1	13.2	13.4	13.5
22			13.5	13.3	13.1	13.0	13.0	13.0	13.1	13.2	13.4	13.5
23			13.5	13.3	13.1	13.0	13.0	13.0	13.1	13.2	13.4	13.5
24			13.5	13.3	13.1	13.0	13.0	13.0	13.1	13.3	13.4	13.5
25			13.5	13.3	13.1	13.0	13.0	13.0	13.1	13.3	13.4	13.5
26			13.5	13.3	13.1	13.0	13.0	13.1	13.1	13.3	13.4	13.5
27			13.5	13.3	13.1	13.0	13.0	13.1	13.2	13.3	13.4	13.5
28		13.6	13.5	13.3	13.1	13.0	13.0	13.1	13.1	13.3	13.4	13.5
29			13.5	13.3	13.1	13.0	13.0	13.1	13.1	13.3	13.4	13.5
30			13.4	13.3	13.1	13.0	13.0	13.1	13.2	13.3	13.4	13.5
31			13.5		13.1		13.0	13.1		13.3		13.5
Мин.			13.4	13.3	13.1	13.0	13.0	13.0	13.1	13.2	13.3	13.4
Ср.			13.5	13.4	13.2	13.0	13.0	13.0	13.1	13.2	13.4	13.5
Макс.			13.6	13.4	13.3	13.1	13.0	13.1	13.2	13.3	13.4	13.5

Год. макс: *Ср. год:* *Год. мин:*
Датум: *Датум:*

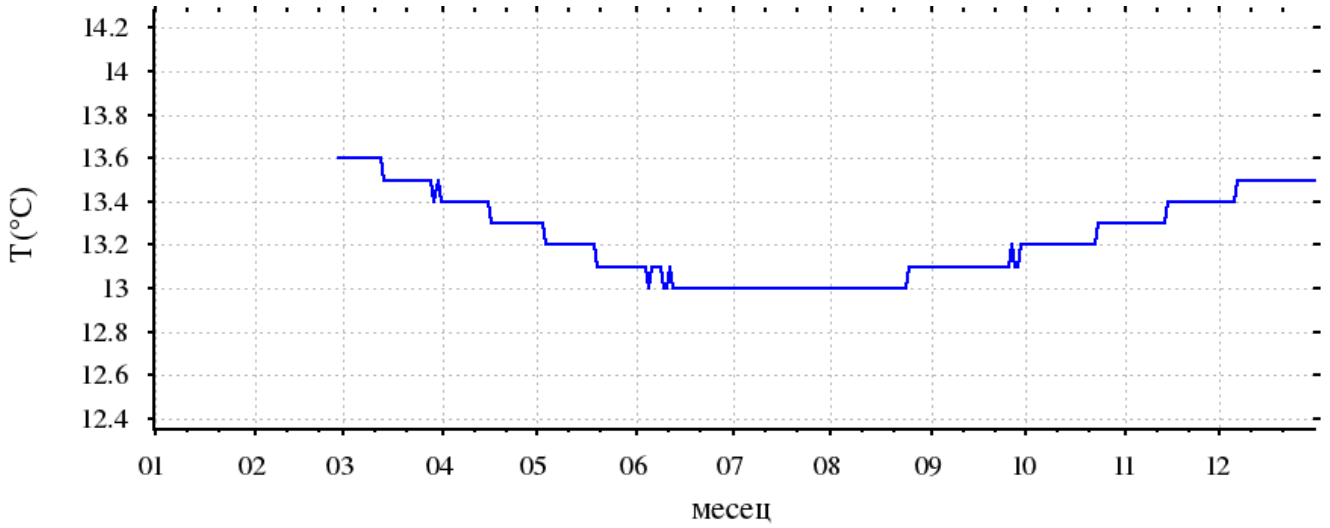

Шифра станице: **П-19** *Водно тело:* **116** *Кота 0 (мнм):*
Назив пијезометра: **Богосавац (улаз у село)** **SA_GW_I_3** *Кота терена (мнм):*

Дан	*I*	*II*	*III*	*IV*	*V*	*VI*	*VII*	*VIII*	*IX*	*X*	*XI*	*XII*
1	13.3	13.4	13.3	13.2	13.0	12.8	12.7	12.7	12.7	12.8	13.0	13.1
2	13.3	13.4	13.3	13.1	13.0	12.8	12.7	12.7	12.7	12.8	13.0	13.1
3	13.3	13.4	13.3	13.1	13.0	12.8	12.7	12.7	12.7	12.8	13.0	13.1
4	13.3	13.4	13.3	13.1	13.0	12.8	12.7	12.7	12.7	12.8	13.0	13.1
5	13.3	13.4	13.3	13.1	12.9	12.8	12.7	12.7	12.7	12.8	13.0	13.1
6	13.4	13.4	13.3	13.1	12.9	12.8	12.7	12.7	12.7	12.8	13.0	13.1
7	13.4	13.4	13.3	13.1	12.9	12.8	12.7	12.7	12.7	12.8	13.0	13.1
8	13.4	13.4	13.3	13.1	12.9	12.8	12.7	12.7	12.7	12.8	13.0	13.2
9	13.4	13.4	13.3	13.1	12.9	12.8	12.7	12.7	12.7	12.8	13.0	13.2
10	13.4	13.4	13.3	13.1	12.9	12.8	12.7	12.7	12.7	12.9	13.0	13.2
11	13.4	13.4	13.3	13.1	12.9	12.8	12.7	12.7	12.7	12.9	13.0	13.2
12	13.4	13.4	13.3	13.1	12.9	12.8	12.7	12.7	12.8	12.9	13.0	13.2
13	13.4	13.4	13.3	13.1	12.9	12.8	12.7	12.7	12.8	12.9	13.0	13.2
14	13.4	13.4	13.2	13.1	12.9	12.8	12.7	12.7	12.8	12.9	13.0	13.2
15	13.4	13.4	13.2	13.1	12.9	12.7	12.7	12.7	12.8	12.9	13.0	13.2
16	13.4	13.4	13.2	13.1	12.9	12.7	12.7	12.7	12.8	12.9	13.0	13.2
17	13.4	13.3	13.2	13.1	12.9	12.7	12.7	12.7	12.8	12.9	13.0	13.2
18	13.4	13.3	13.2	13.0	12.9	12.7	12.7	12.7	12.8	12.9	13.1	13.2
19	13.4	13.3	13.2	13.0	12.9	12.7	12.7	12.7	12.8	12.9	13.1	13.2
20	13.4	13.3	13.2	13.0	12.9	12.7	12.7	12.7	12.8	12.9	13.1	13.2
21	13.4	13.3	13.2	13.0	12.9	12.7	12.7	12.7	12.8	12.9	13.1	13.2
22	13.4	13.3	13.2	13.0	12.9	12.7	12.7	12.7	12.8	12.9	13.1	13.2
23	13.4	13.3	13.2	13.0	12.8	12.7	12.7	12.7	12.8	12.9	13.1	13.2
24	13.4	13.3	13.2	13.0	12.8	12.7	12.7	12.7	12.8	12.9	13.1	13.2
25	13.4	13.3	13.2	13.0	12.8	12.7	12.7	12.7	12.8	12.9	13.1	13.2
26	13.4	13.3	13.2	13.0	12.8	12.7	12.7	12.7	12.8	12.9	13.1	13.2
27	13.4	13.3	13.2	13.0	12.8	12.7	12.7	12.7	12.8	12.9	13.1	13.2
28	13.4		13.2	13.0	12.8	12.7	12.7	12.7	12.8	12.9	13.1	13.2
29	13.4		13.2	13.0	12.8	12.7	12.7	12.7	12.8	12.9	13.1	13.2
30	13.4		13.2	13.0	12.8	12.7	12.7	12.7	12.8	13.0	13.1	13.2
31	13.4		13.2		12.8		12.7	12.7		13.0		13.2
Мин.	13.3		13.2	13.0	12.8	12.7	12.7	12.7	12.7	12.8	13.0	13.1
Ср.	13.4		13.2	13.1	12.9	12.7	12.7	12.7	12.8	12.9	13.0	13.2
Макс.	13.4		13.3	13.2	13.0	12.8	12.7	12.7	12.8	13.0	13.1	13.2

Год. макс: *Ср. год:* *Год. мин:*
Датум: *Датум:*

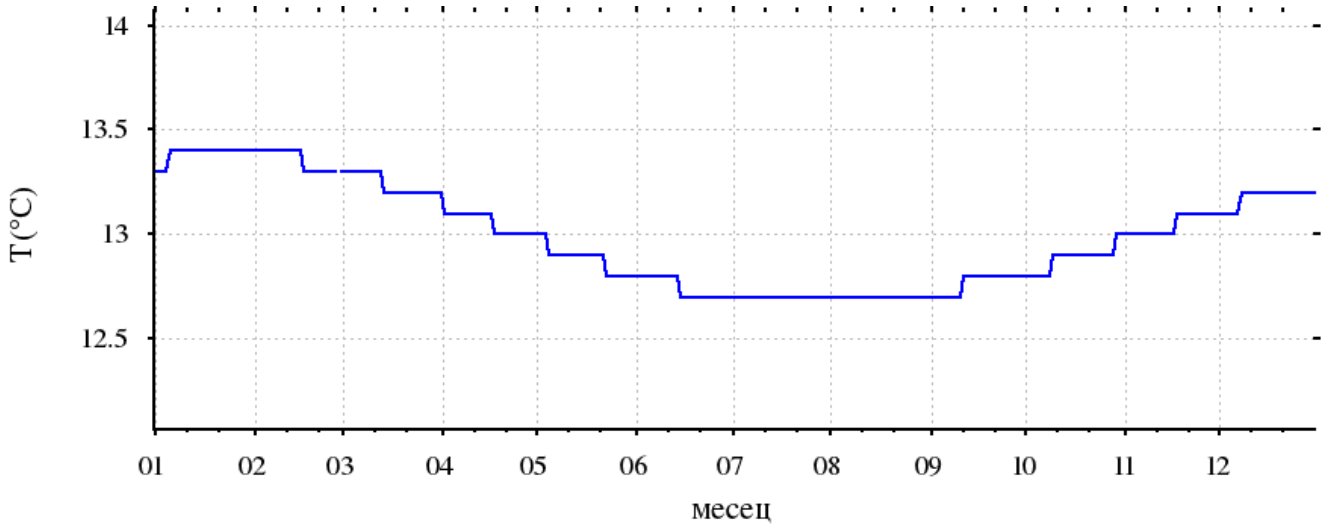

Шифра станице: **П-20** *Водно тело:* **116** *Кота 0 (мнм):*
Назив пијезометра: **Прњавор** **SA_GW_I_3** *Кота терена (мнм):*

Дан	*I*	*II*	*III*	*IV*	*V*	*VI*	*VII*	*VIII*	*IX*	*X*	*XI*	*XII*
1	12.3							12.6	12.9	13.4	13.8	14.0
2	12.3							12.6	13.0	13.4	13.8	14.0
3	12.3							12.6	13.0	13.4	13.8	14.0
4	12.3							12.6	13.0	13.4	13.8	14.0
5	12.3							12.6	13.0	13.4	13.8	14.0
6	12.3							12.6	13.0	13.4	13.8	14.0
7	12.3							12.6	13.0	13.5	13.8	14.0
8	12.3						12.4	12.6	13.0	13.5	13.8	14.0
9	12.3						12.4	12.7	13.1	13.5	13.8	14.0
10	12.3						12.4	12.7	13.1	13.5	13.9	14.0
11	12.3						12.4	12.7	13.1	13.5	13.9	14.0
12	12.3						12.4	12.7	13.1	13.5	13.9	14.0
13	12.3						12.4	12.7	13.1	13.5	13.9	14.0
14	12.3						12.4	12.7	13.1	13.6	13.9	14.0
15	12.3						12.4	12.7	13.1	13.6	13.9	14.0
16	12.3						12.4	12.7	13.2	13.6	13.9	14.0
17	12.3						12.4	12.8	13.2	13.6	13.9	14.0
18	12.3						12.4	12.8	13.2	13.6	13.9	14.0
19	12.3						12.5	12.8	13.2	13.6	13.9	14.0
20	12.3						12.5	12.8	13.2	13.6	13.9	14.0
21	12.3						12.5	12.8	13.2	13.6	13.9	14.0
22	12.3						12.5	12.8	13.2	13.7	13.9	14.0
23	12.3						12.5	12.8	13.3	13.7	13.9	14.0
24	12.3						12.5	12.8	13.3	13.7	14.0	14.0
25							12.5	12.9	13.3	13.7	14.0	14.0
26							12.5	12.9	13.3	13.7	14.0	14.0
27							12.5	12.9	13.3	13.7	14.0	14.0
28							12.5	12.9	13.3	13.7	14.0	14.0
29							12.5	12.9	13.3	13.7	14.0	14.0
30							12.6	12.9	13.4	13.8	14.0	14.0
31							12.6	12.9		13.8		14.0
Мин.								12.6	12.9	13.4	13.8	14.0
Ср.								12.7	13.2	13.6	13.9	14.0
Макс.								12.9	13.4	13.8	14.0	14.0

Год. макс: *Ср. год:* *Год. мин:*
Датум: *Датум:*

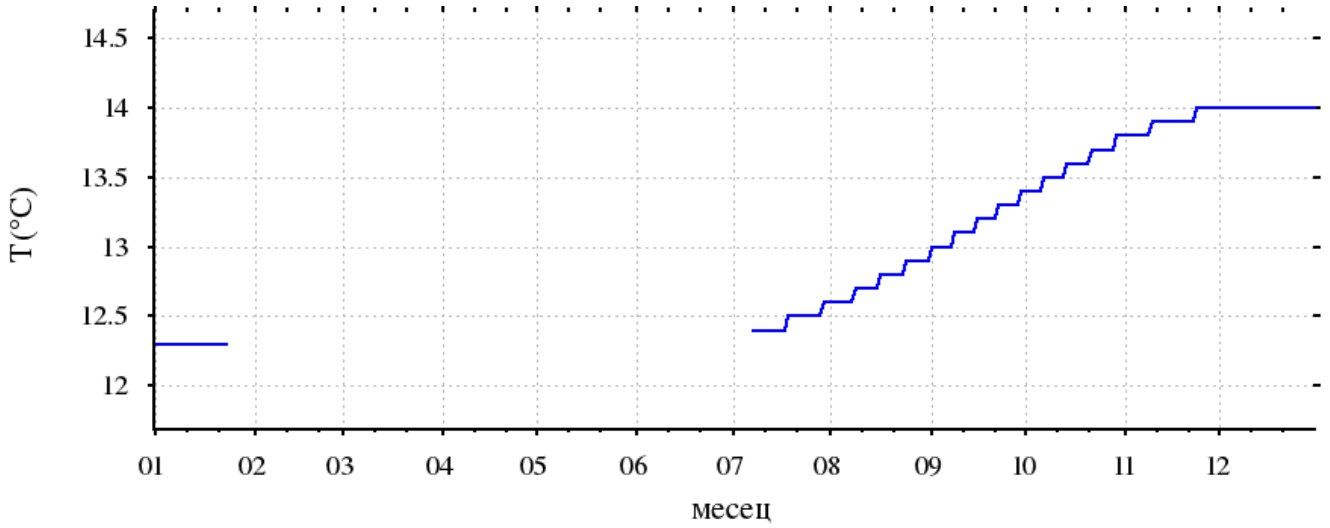

Шифра станице: **П-3** *Водно тело:* **116** *Кота 0 (мнм):* **79.70**
Назив пијезометра: **Ноћајски Салаш** **SA_GW_I_3** *Кота терена (мнм):* **79.39**

Дан	*I*	*II*	*III*	*IV*	*V*	*VI*	*VII*	*VIII*	*IX*	*X*	*XI*	*XII*
1	14.5	14.6	14.6	14.5	14.2	14.1	14.0	13.9	14.0	14.0	14.1	14.2
2	14.5	14.6	14.6	14.5	14.2	14.1	14.0	13.9	13.9	14.0	14.1	14.2
3	14.5	14.6	14.6	14.5	14.2	14.1	14.0	14.0	13.9	14.0	14.1	14.2
4	14.5	14.6	14.6	14.5	14.2	14.1	14.0	13.9	14.0	14.0	14.1	14.2
5	14.5	14.6	14.6	14.5	14.2	14.1	14.0	13.9	14.0	14.0	14.1	14.2
6	14.5	14.6	14.6	14.5	14.2	14.1	14.0	13.9	14.0	14.0	14.1	14.2
7	14.5	14.6	14.6	14.5	14.2	14.1	14.0	13.9	14.0	14.0	14.1	14.2
8	14.5	14.6	14.6	14.5	14.2	14.1	14.0	13.9	14.0	14.0	14.1	14.2
9	14.5	14.6	14.6	14.5	14.2	14.1	14.0	13.9	14.0	14.0	14.1	14.2
10	14.5	14.6	14.6	14.5	14.2	14.1	13.9	13.9	14.0	14.0	14.1	14.2
11	14.5	14.6	14.6	14.5	14.2	14.1	14.0	13.9	14.0	14.0	14.1	14.2
12	14.5	14.6	14.6	14.5	14.2	14.1	14.0	13.9	14.0	14.0	14.1	14.3
13	14.5	14.6	14.6	14.5	14.2	14.1	14.0	13.9	14.0	14.0	14.1	14.3
14	14.5	14.6	14.6	14.5	14.2	14.0	13.9	13.9	14.0	14.0	14.1	14.3
15	14.5	14.6	14.6	14.5	14.2	14.0	14.0	13.9	14.0	14.0	14.2	14.3
16	14.5	14.6	14.6	14.5	14.2	14.0	13.9	13.9	14.0	14.1	14.2	14.3
17	14.5	14.6	14.6	14.4	14.2	14.0	13.9	13.9	14.0	14.1	14.2	14.3
18	14.5	14.6	14.6	14.4	14.2	14.0	13.9	13.9	14.0	14.1	14.2	14.3
19	14.5	14.6	14.6	14.4	14.2		13.9	13.9	14.0	14.1	14.2	14.3
20	14.5	14.6	14.6	14.4	14.2	14.0	13.9	13.9	14.0	14.1	14.2	14.3
21	14.5	14.6	14.6	14.4	14.2	14.0	13.9	13.9	14.0	14.1	14.2	14.3
22	14.5	14.6	14.6	14.4	14.2	14.0	13.9	13.9	14.0	14.1	14.2	14.3
23	14.5	14.6	14.6	14.4	14.2	14.0	13.9	13.9	14.0	14.1	14.2	14.3
24	14.5	14.6	14.5	14.4	14.1	14.0	13.9	13.9	14.0	14.1	14.2	14.3
25	14.6	14.6	14.5	14.3	14.2	14.0	13.9	13.9	14.0	14.1	14.2	14.3
26	14.6	14.6	14.5	14.3	14.1	14.0	13.9	13.9	14.0	14.1	14.2	14.3
27	14.6	14.6	14.5	14.2	14.1	14.0	13.9	13.9	14.0	14.1	14.2	14.3
28	14.6	14.6	14.5	14.2	14.1	14.0	13.9	13.9	14.0	14.1	14.2	14.3
29	14.6		14.5	14.2	14.1	14.0	13.9	13.9	14.0	14.1	14.2	14.3
30	14.6		14.5	14.2	14.1	14.0	13.9	13.9	14.0	14.1	14.2	14.3
31	14.6		14.5		14.1		13.9	13.9		14.1		14.3
Мин.	14.5	14.6	14.5	14.2	14.1		13.9	13.9	13.9	14.0	14.1	14.2
Ср.	14.5	14.6	14.6	14.4	14.2		13.9	13.9	14.0	14.1	14.2	14.3
Макс.	14.6	14.6	14.6	14.5	14.2		14.0	14.0	14.0	14.1	14.2	14.3

Год. макс: *Ср. год:* *Год. мин:*
Датум: *Датум:*

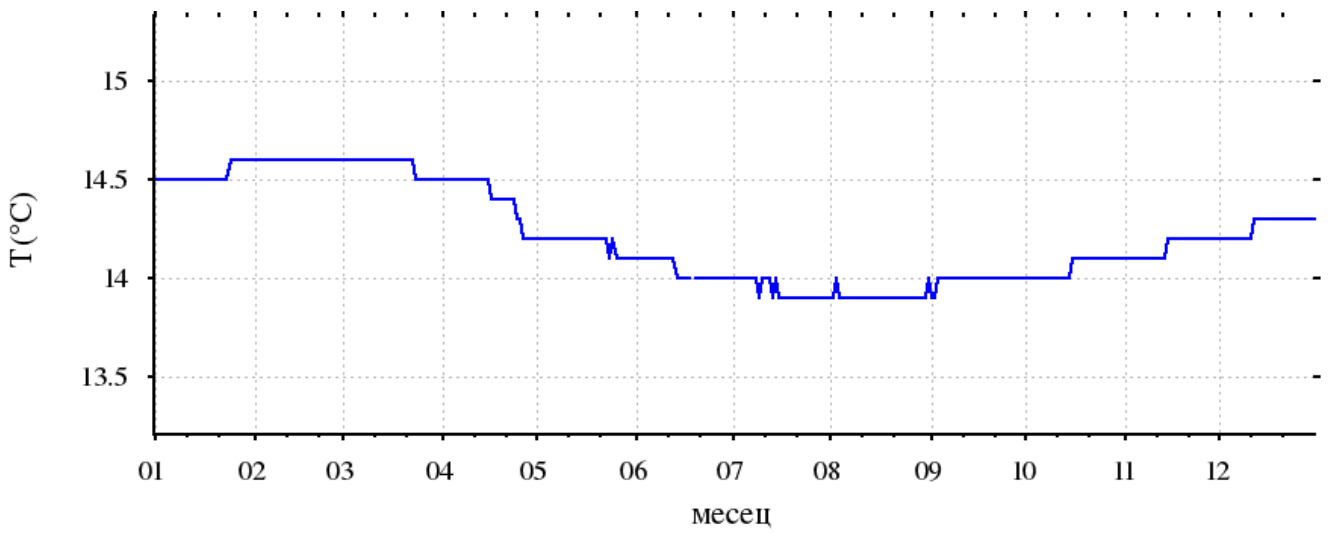

Шифра станице:	**Пд-713**	*Водно тело:* **116**		*Кота 0 (мнм):*	**80.86**
Назив пијезометра:	**Ноћај**	**SA_GW_I_3**		*Кота терена (мнм):*	**80.41**

Дан	*I*	*II*	*III*	*IV*	*V*	*VI*	*VII*	*VIII*	*IX*	*X*	*XI*	*XII*
1	13.5	13.6		13.3	13.2	13.1	13.1	13.1	13.1	13.1	13.2	13.3
2	13.5	13.6	13.5	13.3	13.2	13.1	13.1	13.0	13.1	13.1	13.2	13.3
3	13.5	13.6	13.5	13.3	13.2	13.1	13.0	13.0	13.1	13.1	13.2	13.3
4	13.5	13.6	13.5	13.3	13.2	13.1	13.1	13.1	13.0	13.1	13.2	13.3
5	13.5	13.6	13.4	13.3	13.2	13.1	13.1	13.0	13.1	13.1	13.2	13.3
6	13.5	13.6	13.4	13.3	13.2	13.1	13.1	13.1	13.1	13.1	13.2	13.3
7	13.5	13.6	13.4	13.3	13.2	13.1	13.1	13.0	13.1	13.1	13.2	13.3
8	13.5	13.6	13.4	13.3	13.2	13.1	13.0	13.0	13.1	13.1	13.2	13.3
9	13.5	13.6	13.4	13.3	13.2	13.1	13.1	13.1	13.0	13.1	13.2	13.3
10	13.5	13.6	13.4	13.3	13.2	13.1	13.1	13.0	13.1	13.1	13.2	13.3
11	13.5	13.6	13.4	13.3	13.2	13.1	13.0	13.0	13.1	13.2	13.2	13.3
12	13.5	13.5	13.4	13.3	13.2	13.1	13.0	13.0	13.0	13.1	13.2	13.3
13	13.5	13.5	13.4	13.3	13.2	13.1	13.1	13.0	13.1	13.1	13.2	13.3
14	13.5	13.5	13.4	13.3	13.2	13.1	13.0	13.0	13.0	13.2	13.2	13.3
15	13.5	13.5	13.4	13.3	13.2	13.1	13.0	13.1	13.1	13.2	13.2	13.3
16	13.5	13.5	13.4	13.3	13.2	13.1	13.0	13.1	13.0	13.1	13.2	13.3
17	13.5	13.5	13.4	13.3	13.2	13.1	13.1	13.1	13.1	13.1	13.2	13.3
18	13.5	13.5	13.4	13.3	13.2	13.1	13.1	13.0	13.1	13.1	13.2	13.3
19	13.5	13.5	13.4	13.3	13.2	13.1	13.0	13.1	13.1	13.1	13.2	13.3
20	13.5	13.5	13.4	13.3	13.2	13.1	13.0	13.0	13.1	13.2	13.2	13.3
21	13.5	13.5	13.4	13.3	13.1	13.1	13.1	13.0	13.1	13.2	13.2	13.3
22	13.5	13.5	13.4	13.3	13.2	13.0	13.1	13.1	13.1	13.1	13.2	13.3
23	13.5	13.5	13.4	13.3	13.1	13.1	13.0	13.0	13.1	13.2	13.3	13.3
24	13.5	13.5	13.4	13.2	13.1	13.1	13.1	13.0	13.1	13.2	13.3	13.3
25	13.5	13.5	13.4	13.3	13.2	13.0	13.0	13.1	13.1	13.2	13.3	13.3
26	13.5	13.5	13.4	13.3	13.2	13.1	13.0	13.0	13.1	13.2	13.3	13.3
27	13.5	13.5	13.4	13.2	13.1	13.0	13.1	13.0	13.1	13.2	13.3	13.3
28	13.5	13.5	13.4	13.3	13.1	13.1	13.0	13.0	13.1	13.2	13.3	13.3
29	13.5		13.4	13.2	13.1	13.0	13.0	13.0	13.1	13.2	13.3	13.3
30	13.5		13.4	13.2	13.1	13.1	13.0	13.1	13.1	13.2	13.3	13.3
31	13.6		13.3		13.1		13.0	13.1		13.2		13.3
Мин.	13.5	13.5		13.2	13.1	13.0	13.0	13.0	13.0	13.1	13.2	13.3
Ср.	13.5	13.5		13.3	13.2	13.1	13.0	13.0	13.1	13.1	13.2	13.3
Макс.	13.6	13.6		13.3	13.2	13.1	13.1	13.1	13.1	13.2	13.3	13.3

Год. макс:	*Ср. год:*	*Год. мин:*
Датум:		*Датум:*

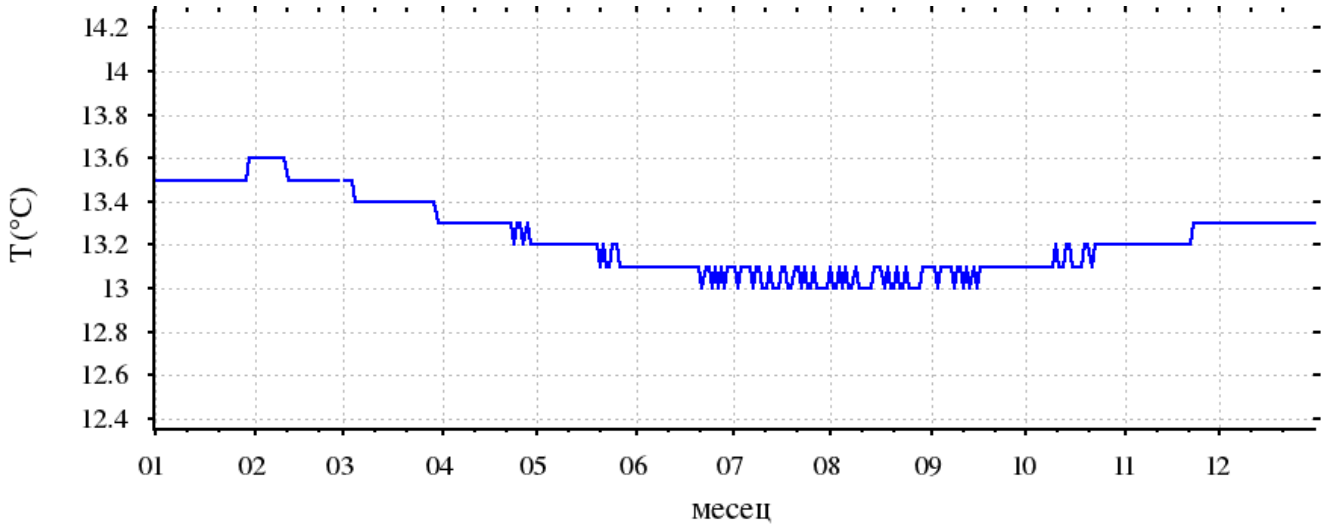

Шифра станице: **Пд-711** ***Водно тело:*** **116** ***Кота 0 (мнм):*** **81.23**
Назив пијезометра: **Г. Засавица** **SA_GW_I_3** ***Кота терена (мнм):*** **80.89**

Дан	*I*	*II*	*III*	*IV*	*V*	*VI*	*VII*	*VIII*	*IX*	*X*	*XI*	*XII*
1	13.6	13.4	13.0	13.2	13.1	13.5	13.6	13.8	13.7	13.4	13.6	13.6
10		13.2	12.9	13.1	13.3	13.8	13.8	13.8	13.6	13.6	13.7	13.7
20	13.2	13.3	13.4	13.1	13.3	13.8	13.8		13.6	13.7	13.6	14.9
Мин.		13.2	12.9	13.1	13.1	13.5	13.6		13.6	13.4	13.6	13.6
Ср.		13.3	13.1	13.1	13.2	13.7	13.7		13.6	13.6	13.6	14.1
Макс.		13.4	13.4	13.2	13.3	13.8	13.8		13.7	13.7	13.7	14.9

Год. макс: ***Ср. год:*** ***Год. мин:***
Датум: ***Датум:***

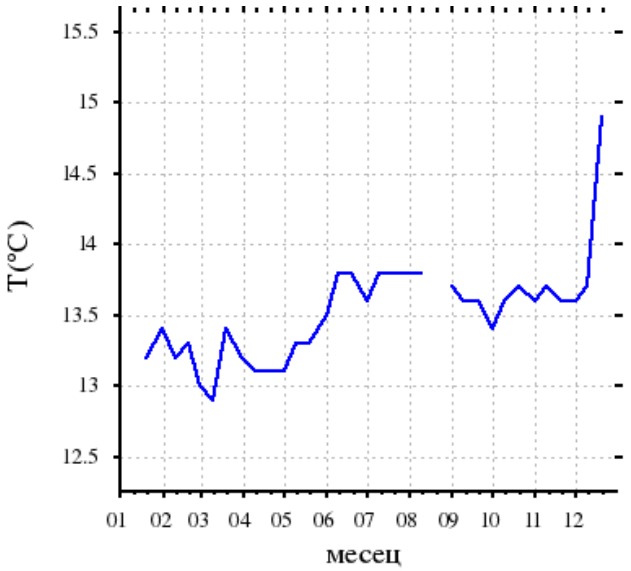

Шифра станице: **Пд-712** ***Водно тело:*** **116** ***Кота 0 (мнм):*** **78.38**
Назив пијезометра: **Г. Засавица** **SA_GW_I_3** ***Кота терена (мнм):*** **78.06**

Дан	*I*	*II*	*III*	*IV*	*V*	*VI*	*VII*	*VIII*	*IX*	*X*	*XI*	*XII*
1	13.0	11.3	11.0	11.1	11.7	13.3	14.5	15.8	15.6	16.7	15.9	15.2
10		10.9	10.4	11.0	11.8	13.3	14.6	16.0	16.5	16.5	15.5	14.5
20	12.2	11.4	10.6	11.0	12.8	13.8	15.0		16.6	16.4	15.4	14.0
Мин.		10.9	10.4	11.0	11.7	13.3	14.5		15.6	16.4	15.4	14.0
Ср.		11.2	10.7	11.0	12.1	13.5	14.7		16.2	16.5	15.6	14.6
Макс.		11.4	11.0	11.1	12.8	13.8	15.0		16.6	16.7	15.9	15.2

Год. макс: ***Ср. год:*** ***Год. мин:***
Датум: ***Датум:***

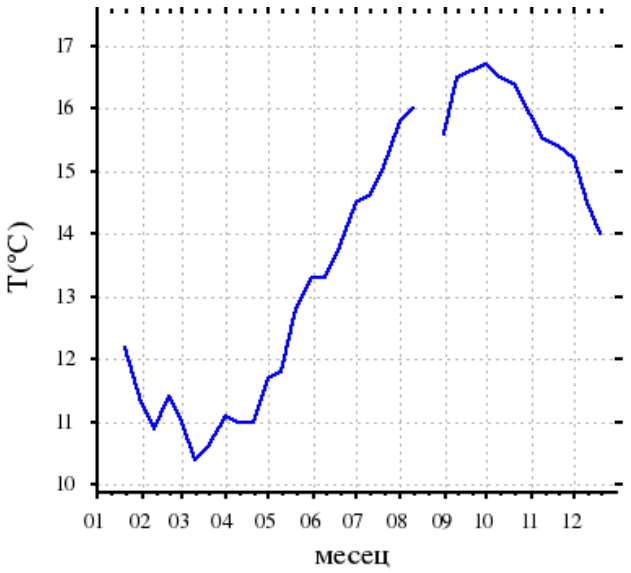

Шифра станице: **Пд-714** ***Водно тело:*** **116** ***Кота 0 (мнм):*** **80.13**
Назив пијезометра: **Ноћај** **SA_GW_I_3** ***Кота терена (мнм):*** **79.71**

Дан	*I*	*II*	*III*	*IV*	*V*	*VI*	*VII*	*VIII*	*IX*	*X*	*XI*	*XII*
1	15.1	14.5	13.9	13.3	13.4	13.8	13.8	14.4	14.7	15.1	15.6	15.1
10		14.1	13.4	13.4	13.5	13.4	14.2	14.4	15.0	15.2	15.5	15.1
20	14.2	14.2	13.6	13.0	13.6	13.6	14.3		15.0	15.3	15.4	15.6
Мин.		14.1	13.4	13.0	13.4	13.4	13.8		14.7	15.1	15.4	15.1
Ср.		14.3	13.6	13.2	13.5	13.6	14.1		14.9	15.2	15.5	15.3
Макс.		14.5	13.9	13.4	13.6	13.8	14.3		15.0	15.3	15.6	15.6

Год. макс: ***Ср. год:*** ***Год. мин:***
Датум: ***Датум:***

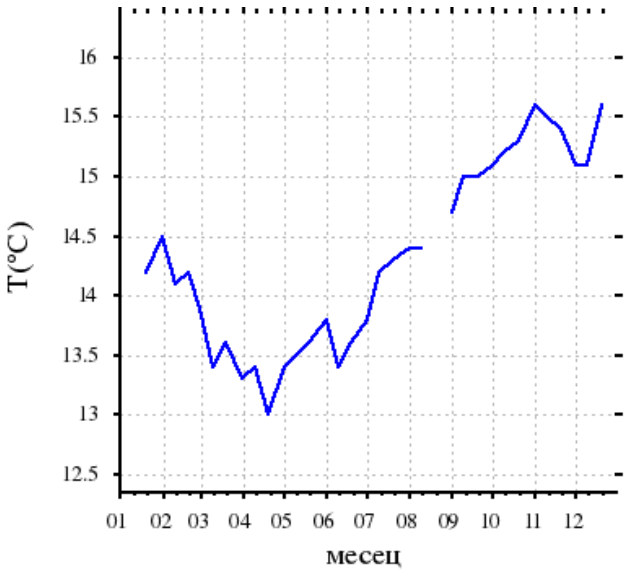

Шифра станице: Пд-715 **Водно тело:** 116 **Кота 0 (мнм):** 82.47
Назив пијезометра: Глушци SA_GW_I_3 **Кота терена (мнм):** 82.00

Дан	I	II	III	IV	V	VI	VII	VIII	IX	X	XI	XII
1	14.5	13.5	12.6	12.6	12.5	12.8	13.3	13.9	14.2	14.7	15.0	15.0
10		13.1	12.3	12.6	12.6	13.1	13.5	14.0	14.4	14.8	15.0	14.9
20	14.0	12.8	12.4	12.5	12.7	13.2	13.8		14.5	15.0	15.2	15.2
Мин.		12.8	12.3	12.5	12.5	12.8	13.3		14.2	14.7	15.0	14.9
Ср.		13.1	12.4	12.6	12.6	13.0	13.5		14.4	14.8	15.1	15.0
Макс.		13.5	12.6	12.6	12.7	13.2	13.8		14.5	15.0	15.2	15.2

Год. макс: *Ср. год:* *Год. мин:*
Датум: *Датум:*

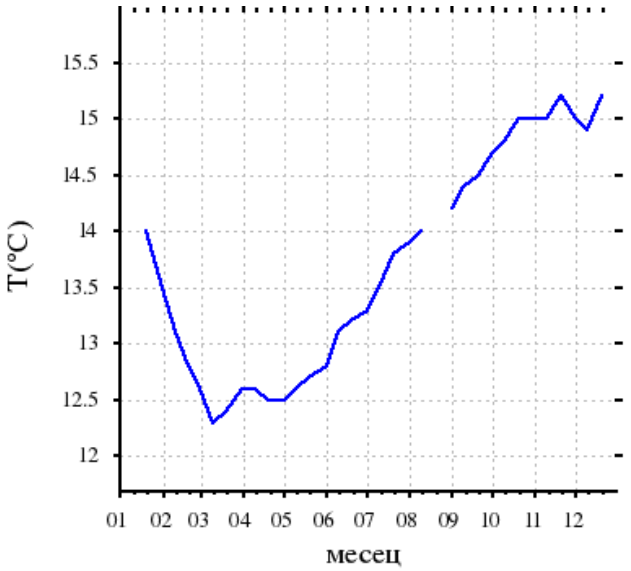

Шифра станице: Пд-716 **Водно тело:** 116 **Кота 0 (мнм):** 83.26
Назив пијезометра: Богатић SA_GW_I_3 **Кота терена (мнм):** 82.89

Дан	I	II	III	IV	V	VI	VII	VIII	IX	X	XI	XII
1	14.4	13.8	12.9	12.8	12.8	13.3	13.8	14.3	14.8	15.1	15.3	15.0
10		13.6	12.7	12.8	12.9	13.4	14.1	14.3	14.9	15.2	15.3	15.2
20	14.1	13.3	13.0	12.7	13.4	14.0	14.2		14.9	15.4	15.3	15.0
Мин.		13.3	12.7	12.7	12.8	13.3	13.8		14.8	15.1	15.3	15.0
Ср.		13.6	12.9	12.8	13.0	13.6	14.0		14.9	15.2	15.3	15.1
Макс.		13.8	13.0	12.8	13.4	14.0	14.2		14.9	15.4	15.3	15.2

Год. макс: *Ср. год:* *Год. мин:*
Датум: *Датум:*

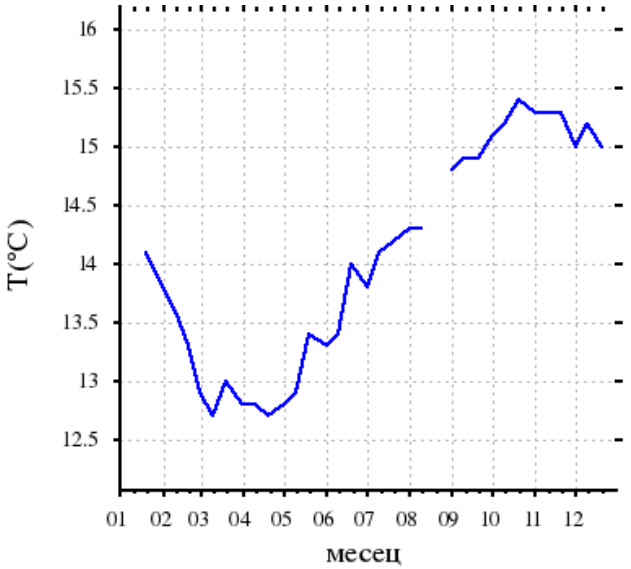

Шифра станице: Пд-717 **Водно тело:** 116 **Кота 0 (мнм):** 87.83
Назив пијезометра: Клење SA_GW_I_3 **Кота терена (мнм):** 87.39

Дан	I	II	III	IV	V	VI	VII	VIII	IX	X	XI	XII
1	13.7	13.2	13.0	13.0	12.9	13.3	13.6	14.2	14.0	14.1	14.2	13.9
10		13.3	12.9	12.6	13.2	13.4	13.6	14.5	14.0	14.2	14.0	14.0
20	13.0	13.0	12.7	12.5	13.4	13.6	14.0		14.0	14.3	14.0	14.3
Мин.		13.0	12.7	12.5	12.9	13.3	13.6		14.0	14.1	14.0	13.9
Ср.		13.2	12.9	12.7	13.2	13.4	13.7		14.0	14.2	14.1	14.1
Макс.		13.3	13.0	13.0	13.4	13.6	14.0		14.0	14.3	14.2	14.3

Год. макс: *Ср. год:* *Год. мин:*
Датум: *Датум:*

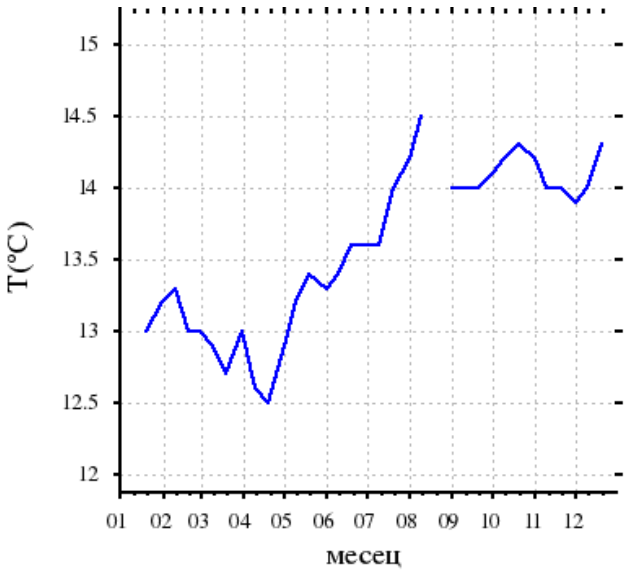

Шифра станице: **Пд-718** ***Водно тело:*** **116** ***Кота 0 (мнм):*** **89.32**
Назив пијезометра: **Бадовинци** **SA_GW_I_3** ***Кота терена (мнм):*** **89.03**

Дан	*I*	*II*	*III*	*IV*	*V*	*VI*	*VII*	*VIII*	*IX*	*X*	*XI*	*XII*
1	13.6	13.2	12.9	12.3	12.6	12.8	13.6	13.7	14.0	14.0	14.0	13.6
10		13.2	12.8	12.2	12.7	13.1	13.6	13.8	13.9	14.0	13.9	13.8
20	13.2	13.2	12.7	12.2	13.1	13.5	13.4		14.0	14.0	13.8	14.0
Мин.		13.2	12.7	12.2	12.6	12.8	13.4		13.9	14.0	13.8	13.6
Ср.		13.2	12.8	12.2	12.8	13.1	13.5		14.0	14.0	13.9	13.8
Макс.		13.2	12.9	12.3	13.1	13.5	13.6		14.0	14.0	14.0	14.0

Год. макс: ***Ср. год:*** ***Год. мин:***
Датум: ***Датум:***

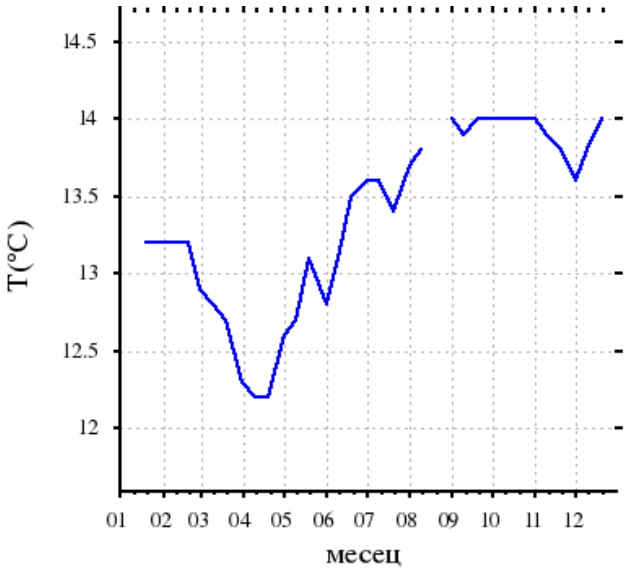

Шифра станице: **Пд-722** ***Водно тело:*** **116** ***Кота 0 (мнм):*** **78.70**
Назив пијезометра: **Дреновац** **SA_GW_I_3** ***Кота терена (мнм):*** **78.34**

Дан	*I*	*II*	*III*	*IV*	*V*	*VI*	*VII*	*VIII*	*IX*	*X*	*XI*	*XII*
1	13.6	13.1	12.4	12.3	12.1	13.0	13.5	14.2	14.5	14.7	15.0	14.9
10		12.6	12.2	12.2	12.3	13.2	13.7	14.4	14.6	14.8	15.1	15.0
20	13.2	12.4	12.4	11.9	12.4	13.3	13.8		14.7	15.0	14.8	14.9
Мин.		12.4	12.2	11.9	12.1	13.0	13.5		14.5	14.7	14.8	14.9
Ср.		12.7	12.3	12.1	12.3	13.2	13.7		14.6	14.8	15.0	14.9
Макс.		13.1	12.4	12.3	12.4	13.3	13.8		14.7	15.0	15.1	15.0

Год. макс: ***Ср. год:*** ***Год. мин:***
Датум: ***Датум:***

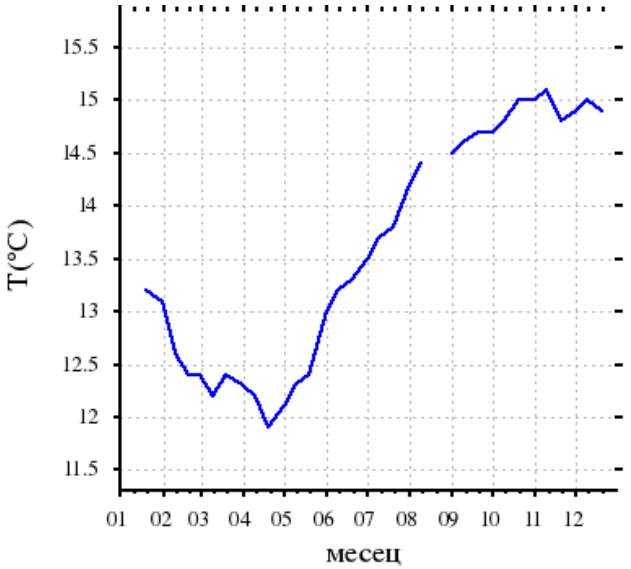

Шифра станице: **Пд-724** ***Водно тело:*** **116** ***Кота 0 (мнм):*** **80.88**
Назив пијезометра: **Причиновић** **SA_GW_I_3** ***Кота терена (мнм):*** **80.54**

Дан	*I*	*II*	*III*	*IV*	*V*	*VI*	*VII*	*VIII*	*IX*	*X*	*XI*	*XII*
1	15.0	13.8	12.5	12.7	12.4	13.4	13.5	14.2	14.5	15.0	15.5	15.1
10		13.1	12.4	12.5	13.0	13.2	14.0	14.2	14.6	14.9	15.6	15.0
20	14.0	12.8	12.6	12.3	13.0	13.5	14.1		14.8	15.2	15.2	15.3
Мин.		12.8	12.4	12.3	12.4	13.2	13.5		14.5	14.9	15.2	15.0
Ср.		13.2	12.5	12.5	12.8	13.4	13.9		14.6	15.0	15.4	15.1
Макс.		13.8	12.6	12.7	13.0	13.5	14.1		14.8	15.2	15.6	15.3

Год. макс: ***Ср. год:*** ***Год. мин:***
Датум: ***Датум:***

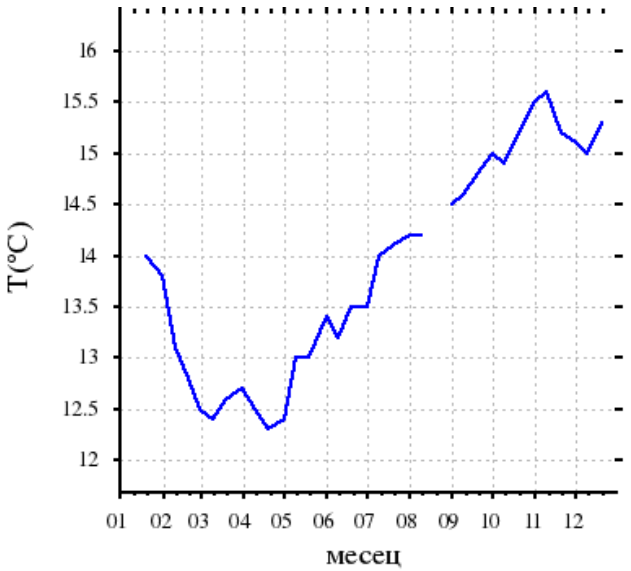

Шифра станице: **Пд-725** ***Водно тело:*** **116** ***Кота 0 (мнм):*** **81.21**
Назив пијезометра: **Метковић** **SA_GW_I_3** ***Кота терена (мнм):*** **81.02**

Дан	*I*	*II*	*III*	*IV*	*V*	*VI*	*VII*	*VIII*	*IX*	*X*	*XI*	*XII*
1	14.6	13.6	12.4	12.6	12.3	13.4	14.0	14.3	14.5	15.0	15.4	15.4
10		13.0	12.2	12.0	12.5	13.4	14.0	14.9	14.7	15.1	15.6	15.4
20	14.0	12.8	12.2	11.9	13.3	13.8	13.9		14.8	15.3	15.4	15.1
Мин.		12.8	12.2	11.9	12.3	13.4	13.9		14.5	15.0	15.4	15.1
Ср.		13.1	12.3	12.2	12.7	13.5	14.0		14.7	15.1	15.5	15.3
Макс.		13.6	12.4	12.6	13.3	13.8	14.0		14.8	15.3	15.6	15.4

Год. макс: ***Ср. год:*** ***Год. мин:***
Датум: ***Датум:***

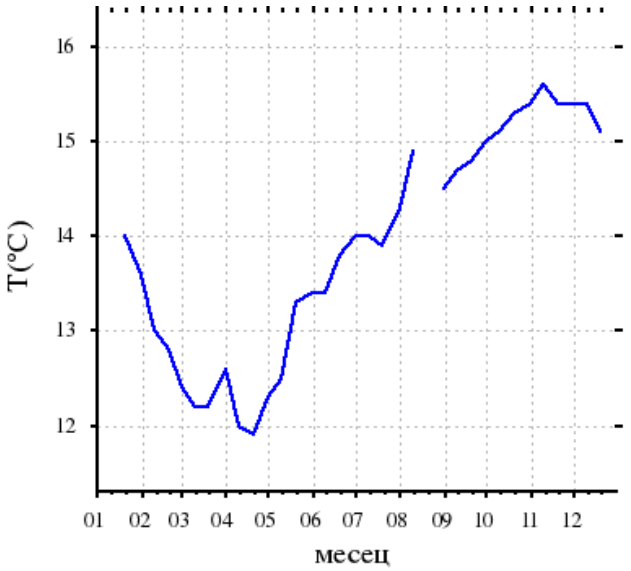

Шифра станице: **Пд-726** ***Водно тело:*** **116** ***Кота 0 (мнм):*** **83.70**
Назив пијезометра: **Богатић** **SA_GW_I_3** ***Кота терена (мнм):*** **83.21**

Дан	*I*	*II*	*III*	*IV*	*V*	*VI*	*VII*	*VIII*	*IX*	*X*	*XI*	*XII*
1	13.5	12.5	11.6	11.2	11.6	12.3	13.1	13.6	14.5	14.5	14.8	14.2
10		12.0	11.2	11.5	11.6	13.0	13.2	13.9	14.6	14.7	14.6	14.4
20	12.9	11.7	11.2	11.0	12.3	13.0	13.5		14.6	14.8	14.3	14.1
Мин.		11.7	11.2	11.0	11.6	12.3	13.1		14.5	14.5	14.3	14.1
Ср.		12.1	11.3	11.2	11.8	12.8	13.3		14.6	14.7	14.6	14.2
Макс.		12.5	11.6	11.5	12.3	13.0	13.5		14.6	14.8	14.8	14.4

Год. макс: ***Ср. год:*** ***Год. мин:***
Датум: ***Датум:***

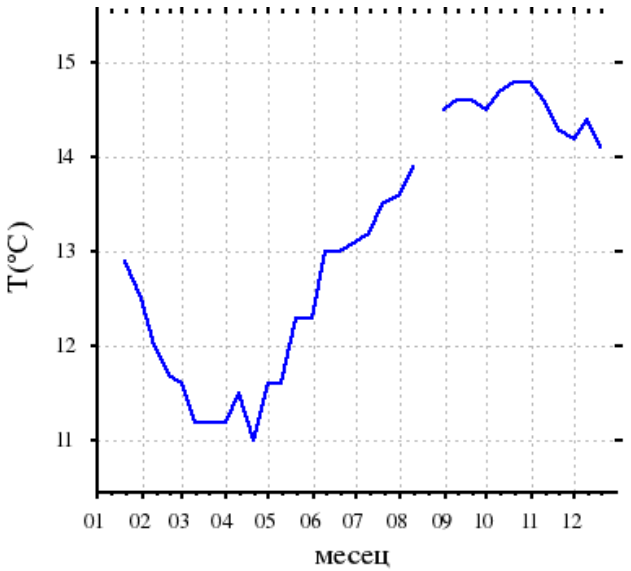

Шифра станице: **236A** ***Водно тело:*** **119** ***Кота 0 (мнм):*** **75.05**
Назив пијезометра: **Обреновац-Беопетрол** **KOL_GW_I_1** ***Кота терена (мнм):*** **74.45**

Дан	*I*	*II*	*III*	*IV*	*V*	*VI*	*VII*	*VIII*	*IX*	*X*	*XI*	*XII*
1	16.4	15.8	15.1	14.5	14.3	14.2	14.4	14.8	15.3	15.9	16.4	
2	16.4	15.7	15.1	14.5	14.3	14.2	14.4	14.8	15.3	15.9	16.4	
3	16.3	15.7	15.0	14.5	14.3	14.2	14.4	14.8	15.3	15.9	16.4	
4	16.3	15.7	15.0	14.5	14.3	14.2	14.5	14.9	15.3	15.9	16.4	
5	16.3	15.6	15.0	14.4	14.3	14.3	14.5	14.9	15.4	16.0	16.4	
6	16.3	15.6	15.0	14.4	14.3	14.2	14.5	14.9	15.4	16.0	16.4	
7	16.3	15.6	14.9	14.4	14.3	14.2	14.5	14.9	15.4	16.0	16.4	
8	16.3	15.6	14.9	14.5	14.3	14.3	14.5	14.9	15.4	16.0	16.5	
9	16.3	15.5	14.9	14.4	14.3	14.2	14.5	14.9	15.4	16.0	16.5	
10	16.2	15.5	14.9	14.4	14.3	14.2	14.5	14.9	15.5	16.0		
11	16.2	15.5	14.9	14.4	14.3	14.3	14.5	15.0	15.5	16.0		
12	16.2	15.5	14.9	14.3	14.2	14.2	14.5	15.0	15.5	16.0		
13	16.2	15.5	14.8	14.4	14.2	14.2	14.6	15.0	15.5	16.0		
14	16.1	15.4	14.8	14.4	14.2	14.3	14.6	15.0	15.6	16.0		
15	16.1	15.4	14.8	14.3	14.3	14.3	14.6	15.0	15.6	16.0		
16	16.1	15.4	14.8	14.4	14.3	14.3	14.6	15.0	15.6	16.1		
17	16.1	15.4	14.7	14.3	14.2	14.3	14.6	15.0	15.6	16.1		
18	16.0	15.4	14.7	14.4	14.2	14.3	14.6	15.1	15.6	16.1		
19	16.0	15.3	14.7	14.3	14.3	14.3	14.6	15.1	15.6	16.1		
20	16.0	15.3	14.7	14.4	14.2	14.3	14.6	15.1	15.6	16.2		
21	16.0	15.2	14.6	14.3	14.2	14.3	14.7	15.1	15.7	16.2		
22	16.0	15.2	14.7	14.3	14.2	14.3	14.7	15.1	15.7	16.2		
23	15.9	15.2	14.6	14.3	14.2	14.3	14.7	15.1	15.7	16.2		
24	15.9	15.2	14.7	14.3	14.3	14.3	14.7	15.1	15.7	16.3		
25	15.9	15.2	14.6	14.3	14.3	14.4	14.7	15.2	15.8	16.3		
26	15.9	15.2	14.6	14.4	14.3	14.3	14.7	15.2	15.8	16.3		
27	15.8	15.1	14.6	14.2	14.2	14.4	14.7	15.2	15.8	16.3		
28	15.8	15.1	14.5	14.3	14.2	14.4	14.8	15.2	15.8	16.3		
29	15.8		14.6	14.3	14.3	14.4	14.8	15.2	15.8	16.3		
30	15.8		14.5	14.3	14.3	14.4	14.8	15.2	15.9	16.4		
31	15.7		14.5		14.3		14.8	15.3		16.4		
Мин.	15.7	15.1	14.5	14.2	14.2	14.2	14.4	14.8	15.3	15.9		
Ср.	16.1	15.4	14.8	14.4	14.3	14.3	14.6	15.0	15.6	16.1		
Макс.	16.4	15.8	15.1	14.5	14.3	14.4	14.8	15.3	15.9	16.4		

Год. макс: ***Ср. год:*** ***Год. мин:***
Датум: ***Датум:***

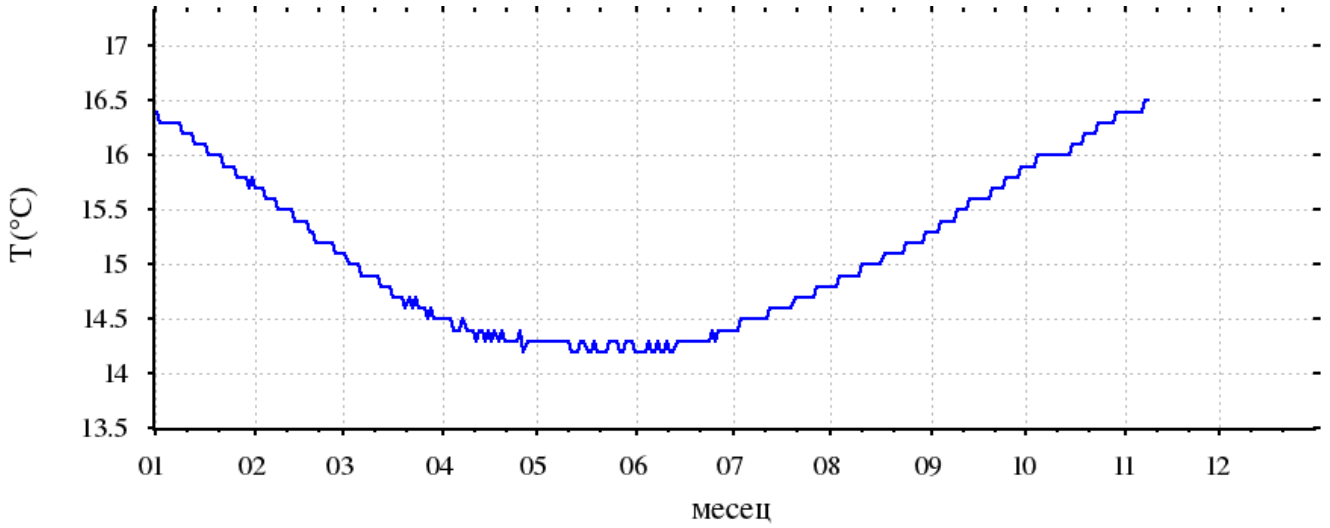

Шифра станице: **252А** ***Водно тело:*** **119** ***Кота 0 (мнм):*** **88.30**
Назив пијезометра: **Ђеманов мост-Јабука** **KOL_GW_I_1** ***Кота терена (мнм):*** **87.20**

Дан	*I*	*II*	*III*	*IV*	*V*	*VI*	*VII*	*VIII*	*IX*	*X*	*XI*	*XII*
1	14.1	14.2	14.2	14.0	13.9	13.8	13.7	13.6	13.6	13.7	13.8	13.9
2	14.1	14.2	14.2	14.0	13.9	13.8	13.7	13.6	13.6	13.7	13.8	13.9
3	14.1	14.2	14.2	14.0	13.9	13.8	13.7	13.6	13.6	13.7	13.8	13.9
4	14.1	14.2	14.2	14.0	13.9	13.8	13.7	13.6	13.6	13.7	13.8	13.9
5	14.1	14.2	14.1	14.0	13.9	13.8	13.7	13.6	13.6	13.7	13.8	13.9
6	14.1	14.2	14.1	14.0	13.9	13.8	13.7	13.6	13.6	13.7	13.8	13.9
7	14.1	14.2	14.1	14.0	13.9	13.8	13.7	13.6	13.6	13.7	13.8	13.9
8	14.1	14.2	14.1	14.0	13.9	13.8	13.7	13.6	13.6	13.7	13.8	13.9
9	14.1	14.2	14.1	14.0	13.9	13.8	13.7	13.6	13.6	13.7	13.8	13.9
10	14.1	14.2	14.1	14.0	13.9	13.8	13.7	13.6	13.6	13.7	13.8	13.9
11	14.1	14.2	14.1	14.0	13.9	13.8	13.7	13.6	13.6	13.7	13.8	13.9
12	14.1	14.2	14.1	14.0	13.9	13.8	13.7	13.6	13.6	13.7	13.8	13.9
13	14.1	14.2	14.1	14.0	13.9	13.7	13.7	13.6	13.6	13.7	13.8	13.9
14	14.1	14.2	14.1	14.0	13.9	13.7	13.7	13.6	13.6	13.7	13.8	13.9
15	14.1	14.2	14.1	14.0	13.9	13.7	13.7	13.6	13.6	13.7	13.8	13.9
16	14.1	14.2	14.1	14.0	13.9	13.7	13.6	13.6	13.6	13.7	13.8	13.9
17	14.1	14.2	14.1	14.0	13.9	13.7	13.6	13.6	13.6	13.7	13.8	13.9
18	14.1	14.2	14.1	14.0	13.9	13.7	13.6	13.6	13.6	13.7	13.8	13.9
19	14.1	14.2	14.1	14.0	13.8	13.7	13.6	13.6	13.6	13.7	13.8	14.0
20	14.1	14.2	14.1	14.0	13.8	13.7	13.6	13.6	13.6	13.7	13.8	14.0
21	14.1	14.2	14.1	14.0	13.8	13.7	13.6	13.6	13.6	13.7	13.8	14.0
22	14.1	14.2	14.1	14.0	13.8	13.7	13.6	13.6	13.7	13.7	13.8	14.0
23	14.1	14.2	14.1	14.0	13.8	13.7	13.6	13.6	13.7	13.7	13.9	14.0
24	14.1	14.2	14.1	14.0	13.8	13.7	13.6	13.6	13.7	13.7	13.9	14.0
25	14.1	14.2	14.1	14.0	13.8	13.7	13.6	13.6	13.7	13.7	13.9	14.0
26	14.1	14.2	14.1	13.9	13.8	13.7	13.6	13.6	13.7	13.7	13.9	14.0
27	14.2	14.2	14.1	13.9	13.8	13.7	13.6	13.6	13.7	13.8	13.9	14.0
28	14.2	14.2	14.1	13.9	13.8	13.7	13.6	13.6	13.7	13.8	13.9	14.0
29	14.2		14.1	13.9	13.8	13.7	13.6	13.6	13.7	13.8	13.9	14.0
30	14.2		14.0	13.9	13.8	13.7	13.6	13.6	13.7	13.8	13.9	14.0
31	14.2		14.0		13.8		13.6	13.6		13.8		14.0
Мин.	14.1	14.1	14.0	13.9	13.8	13.7	13.6	13.6	11.4	13.7	13.8	13.9
Ср.	14.1	14.2	14.1	14.0	13.9	13.7	13.6	13.6	13.6	13.7	13.8	13.9
Макс.	14.2	14.2	14.2	14.0	13.9	13.8	13.7	13.6	13.7	13.8	13.9	14.0

Год. макс: 14.2 ***Ср. год:*** 13.9 ***Год. мин:*** 11.4
Датум: 27.01.2017 ***Датум:*** 21.09.2017

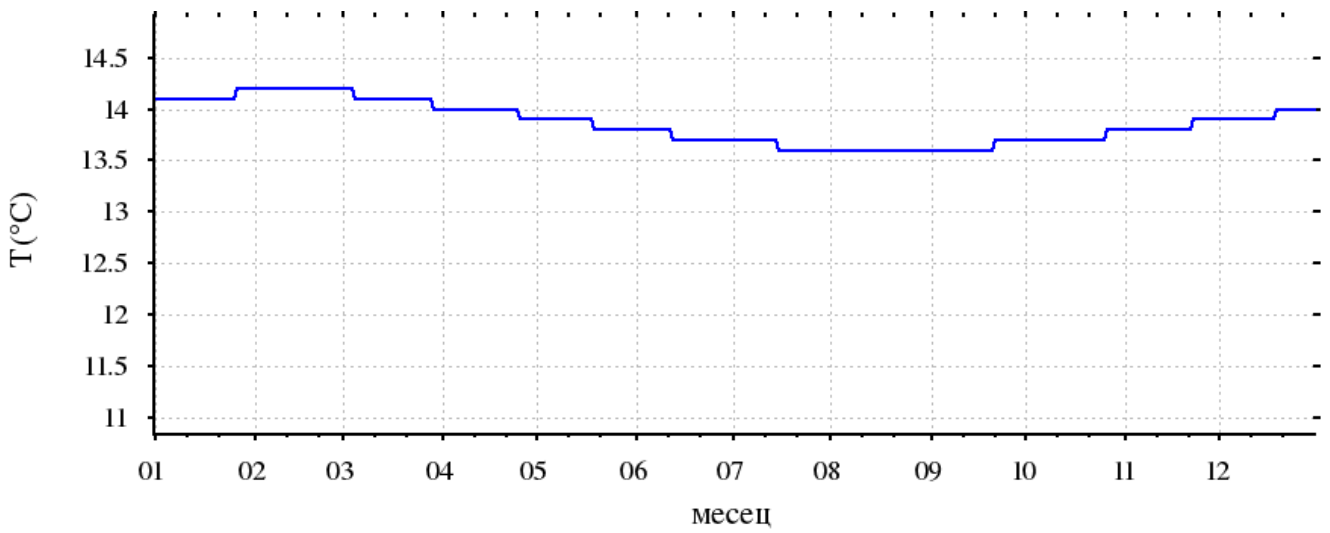

Шифра станице: **829A** ***Водно тело:*** **119** ***Кота 0 (мнм):*** **102.89**
Назив пијезометра: **Звиздар** **KOL_GW_I_1** ***Кота терена (мнм):*** **102.56**

Дан	*I*	*II*	*III*	*IV*	*V*	*VI*	*VII*	*VIII*	*IX*	*X*	*XI*	*XII*
1	14.2	13.6	12.9	12.3	12.1	12.1	12.5	13.0	13.6	14.2	14.6	14.7
2	14.2	13.6	12.9	12.3	12.1	12.1	12.5	13.0	13.6	14.2	14.6	14.7
3	14.2	13.5	12.9	12.3	12.1	12.1	12.5	13.0	13.6	14.2	14.6	14.7
4	14.2	13.5	12.8	12.3	12.1	12.1	12.5	13.0	13.7	14.3	14.6	14.7
5	14.2	13.5	12.8	12.3	12.1	12.1	12.5	13.0	13.7	14.3	14.7	14.7
6	14.1	13.5	12.8	12.3	12.1	12.1	12.5	13.0	13.7	14.3	14.7	14.7
7	14.1	13.5	12.7	12.2	12.1	12.1	12.5	13.1	13.7	14.3	14.7	14.7
8	14.1	13.4	12.7	12.3	12.1	12.2	12.6	13.1	13.7	14.3	14.7	14.7
9	14.1	13.4	12.7	12.3	12.1	12.2	12.6	13.1	13.8	14.3	14.7	14.7
10	14.1	13.4	12.7	12.2	12.1	12.2	12.6	13.1	13.8	14.3	14.7	14.7
11	14.1	13.3	12.7	12.2	12.1	12.2	12.6	13.1	13.8	14.3	14.7	14.6
12	14.0	13.3	12.6	12.2	12.1	12.2	12.6	13.2	13.8	14.4	14.7	14.6
13	14.0	13.3	12.6	12.2	12.1	12.2	12.7	13.2	13.8	14.4	14.7	14.6
14	14.0	13.3	12.6	12.2	12.1	12.2	12.7	13.2	13.9	14.4	14.7	14.6
15	14.0	13.2	12.6	12.2	12.1	12.2	12.7	13.2	13.9	14.4	14.7	14.6
16	14.0	13.2	12.5	12.2	12.1	12.3	12.7	13.3	13.9	14.4	14.7	14.6
17	13.9	13.2	12.6	12.2	12.1	12.3	12.7	13.3	13.9	14.4	14.7	14.6
18	13.9	13.2	12.5	12.2	12.1	12.3	12.7	13.3	13.9	14.4	14.7	14.6
19	13.9	13.2	12.5	12.2	12.0	12.3	12.7	13.3	14.0	14.5	14.7	14.6
20	13.9	13.1	12.5	12.2	12.1	12.3	12.8	13.3	14.0	14.5	14.7	14.5
21	13.9	13.1	12.5	12.2	12.0	12.3	12.8	13.3	14.0	14.5	14.7	14.5
22	13.8	13.1	12.5	12.2	12.0	12.3	12.8	13.3	14.0	14.5	14.7	14.5
23	13.8	13.1	12.5	12.1	12.0	12.4	12.8	13.3	14.0	14.5	14.7	14.5
24	13.8	13.0	12.4	12.2	12.0	12.4	12.8	13.3	14.1	14.5	14.7	14.5
25	13.8	13.0	12.5	12.1	12.0	12.4	12.8	13.4	14.1	14.5	14.7	14.5
26	13.7	13.0	12.4	12.2	12.0	12.4	12.8	13.5	14.1	14.6	14.7	14.5
27	13.7	13.0	12.4	12.1	12.0	12.4	12.9	13.5	14.1	14.6	14.7	14.4
28	13.7	12.9	12.5	12.1	12.0	12.4	12.9	13.5	14.1	14.6	14.7	14.4
29	13.7		12.4	12.1	12.1	12.4	12.9	13.5	14.2	14.6	14.7	14.4
30	13.6		12.4	12.1	12.1	12.4	12.9	13.5	14.2	14.6	14.7	14.4
31	13.6		12.4		12.1		12.9	13.6		14.6		14.4
Мин.	13.6	12.9	12.4	12.1	12.0	12.1	12.5	13.0	13.6	14.2	14.6	14.4
Ср.	13.9	13.3	12.6	12.2	12.1	12.3	12.7	13.2	13.9	14.4	14.7	14.6
Макс.	14.2	13.6	12.9	12.3	12.1	12.4	12.9	13.6	14.2	14.6	14.7	14.7

Год. макс: 14.7 ***Ср. год:*** 13.3 ***Год. мин:*** 12.0
Датум: 10.12.2017 ***Датум:*** 19.05.2017

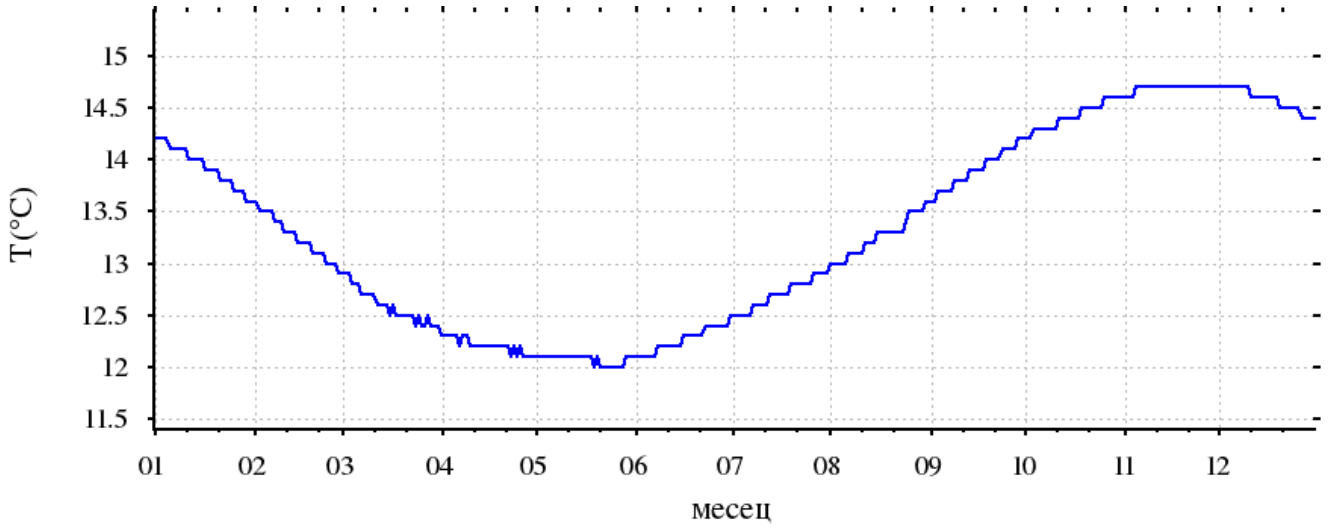

Шифра станице: **831A** ***Водно тело:*** **119** ***Кота 0 (мнм):*** **99.64**
Назив пијезометра: **Гуњевац-пескара** **KOL_GW_I_1** ***Кота терена (мнм):*** **98.75**

Дан	*I*	*II*	*III*	*IV*	*V*	*VI*	*VII*	*VIII*	*IX*	*X*	*XI*	*XII*
1	13.7	13.7	13.6	13.5	13.4	13.4	13.3	13.3	13.3	13.3	13.4	13.5
2	13.7	13.7	13.6	13.5	13.4	13.3	13.3	13.3	13.3	13.3		13.5
3	13.7	13.7	13.6	13.5	13.4	13.3	13.3	13.3	13.3	13.3		13.5
4	13.7	13.7	13.6	13.5	13.4	13.4	13.3	13.3	13.3	13.4		13.5
5	13.7	13.7	13.6	13.5	13.4	13.3	13.3	13.3	13.4	13.4		13.5
6	13.7	13.7	13.6	13.5	13.4	13.4	13.3	13.3	13.4	13.4		13.5
7	13.7	13.7	13.6	13.5	13.4	13.3	13.3	13.3	13.4	13.4		13.5
8	13.7	13.7	13.6	13.5	13.4	13.4	13.3	13.2	13.4	13.4		13.5
9	13.7	13.7	13.6	13.5	13.4	13.4	13.3	13.3	13.3	13.4	13.4	13.5
10	13.7	13.7	13.6	13.5	13.4	13.3	13.3	13.3	13.3	13.4	13.4	13.5
11	13.7	13.7	13.6	13.5	13.4	13.3	13.3	13.3	13.3	13.4	13.4	13.5
12	13.7	13.7	13.6	13.5	13.4	13.3	13.3	13.3	13.3	13.4	13.4	13.5
13	13.7	13.7	13.5	13.5	13.4	13.3	13.3	13.3	13.3	13.4	13.4	13.5
14	13.7	13.7	13.6	13.5	13.4	13.3	13.3	13.3	13.3	13.4	13.4	13.5
15	13.7	13.7	13.5	13.5	13.4	13.3	13.3	13.3	13.3	13.4	13.4	13.5
16	13.7	13.7	13.5	13.5	13.4	13.3	13.3	13.3	13.3	13.4	13.4	13.5
17	13.7	13.7	13.5	13.5	13.4	13.3	13.3	13.3	13.3	13.4	13.4	13.5
18	13.7	13.7	13.5	13.5	13.4	13.3	13.3	13.3	13.3	13.4	13.5	13.5
19	13.7	13.7	13.5	13.5	13.4	13.3	13.3	13.3	13.3	13.4	13.5	13.5
20	13.7	13.7	13.5	13.5	13.4	13.3	13.3	13.3	13.3	13.4	13.5	13.5
21	13.7	13.7	13.5	13.5	13.4	13.3	13.3	13.3	13.3	13.4	13.5	13.5
22	13.7	13.7	13.5	13.4	13.4	13.3	13.3	13.3	13.3	13.4	13.5	13.6
23	13.7	13.6	13.5	13.4	13.4	13.3	13.3	13.3	13.3	13.4	13.5	13.6
24	13.7	13.6	13.5	13.5	13.4	13.3	13.3	13.3	13.3	13.4	13.5	13.6
25	13.7	13.6	13.5	13.4	13.4	13.3	13.3	13.3	13.3	13.4	13.5	13.6
26	13.7	13.6	13.5	13.5	13.4	13.3	13.3	13.3	13.3	13.4	13.5	13.6
27	13.7	13.6	13.5	13.4	13.4	13.3	13.3	13.3	13.3	13.4	13.5	13.6
28	13.7	13.6	13.5	13.4	13.3	13.3	13.3	13.3	13.3	13.4	13.5	13.6
29	13.7		13.5	13.4	13.4	13.3	13.3	13.3	13.3	13.4	13.5	13.6
30	13.7		13.5	13.4	13.4	13.3	13.3	13.3	13.3	13.4	13.5	13.6
31	13.7		13.5		13.4		13.3	13.3		13.4		13.6
Мин.	13.7	13.6	13.5	13.4	13.3	13.3	13.3	13.2	13.3	13.3		13.5
Ср.	13.7	13.7	13.5	13.5	13.4	13.3	13.3	13.3	13.3	13.4		13.5
Макс.	13.7	13.7	13.6	13.5	13.4	13.4	13.3	13.3	13.4	13.4		13.6

Год. макс: ***Ср. год:*** ***Год. мин:***
Датум: ***Датум:***

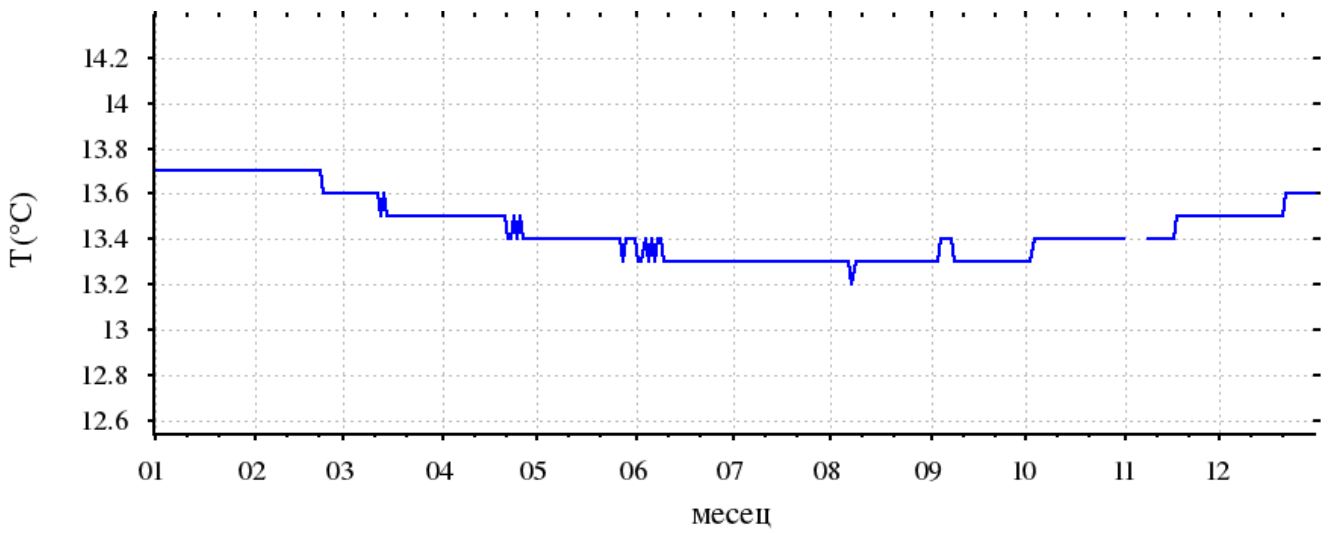

Шифра станице: **240А** ***Водно тело:*** **119** ***Кота 0 (мнм):*** **76.95**
Назив пијезометра: **Барич-стара ж.станица** **KOL_GW_I_1** ***Кота терена (мнм):*** **76.33**

Дан	*I*	*II*	*III*	*IV*	*V*	*VI*	*VII*	*VIII*	*IX*	*X*	*XI*	*XII*
1	14.3	14.0	13.8	14.2	13.8	13.9	14.2	15.0	14.4	14.4	14.7	14.9
10		14.2	14.2	14.2	14.2		14.1	15.1	14.6	14.6	14.9	15.3
20	14.2	14.0	14.1	13.5	13.7	14.2	14.8	14.2	14.3	14.7	14.6	15.5
Мин.		14.0	13.8	13.5	13.7		14.1	14.2	14.3	14.4	14.6	14.9
Ср.		14.1	14.0	14.0	13.9		14.4	14.8	14.4	14.6	14.7	15.2
Макс.		14.2	14.2	14.2	14.2		14.8	15.1	14.6	14.7	14.9	15.5

Год. макс: ***Ср. год:*** ***Год. мин:***
Датум: ***Датум:***

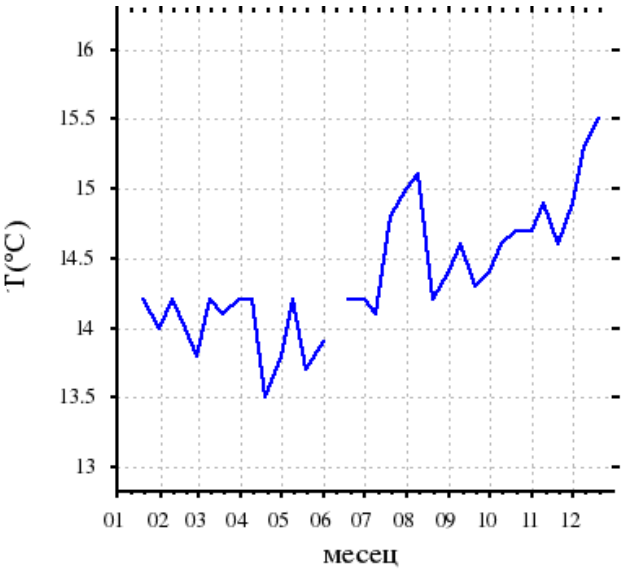

Шифра станице: **241А** ***Водно тело:*** **119** ***Кота 0 (мнм):*** **76.88**
Назив пијезометра: **Мислођин** **KOL_GW_I_1** ***Кота терена (мнм):*** **76.02**

Дан	*I*	*II*	*III*	*IV*	*V*	*VI*	*VII*	*VIII*	*IX*	*X*	*XI*	*XII*
1	14.5	14.2	13.8	13.4	13.6	13.9	14.3	14.5	14.9	15.2	15.2	15.2
10		13.8	14.0	13.3	14.1		14.5	14.6	15.2	15.1	15.4	15.5
20	14.4	13.9	13.8	13.0	13.8	14.1	14.4	14.7	14.7	15.2	15.1	14.8
Мин.		13.8	13.8	13.0	13.6		14.3	14.5	14.7	15.1	15.1	14.8
Ср.		14.0	13.9	13.2	13.8		14.4	14.6	14.9	15.2	15.2	15.2
Макс.		14.2	14.0	13.4	14.1		14.5	14.7	15.2	15.2	15.4	15.5

Год. макс: ***Ср. год:*** ***Год. мин:***
Датум: ***Датум:***

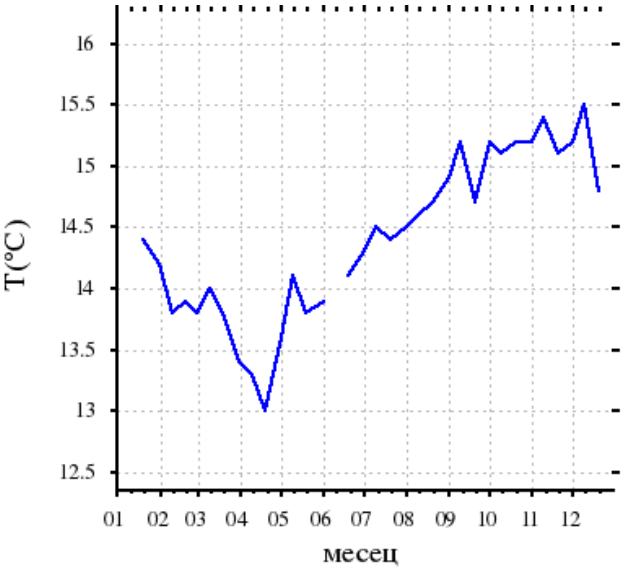

Шифра станице: **247А** ***Водно тело:*** **119** ***Кота 0 (мнм):*** **83.74**
Назив пијезометра: **Бргуле** **KOL_GW_I_1** ***Кота терена (мнм):*** **82.99**

Дан	*I*	*II*	*III*	*IV*	*V*	*VI*	*VII*	*VIII*	*IX*	*X*	*XI*	*XII*
1	14.4	13.9	13.1	15.1	12.4	13.3		14.8	14.9	15.1	14.6	14.4
10		13.6	12.7	15.9	12.6		14.0	14.5	15.0	15.0	14.7	14.4
20	14.1	13.3	14.0	15.3	12.8		14.4	14.7	15.2	14.8	14.5	14.2
Мин.		13.3	12.7	15.1	12.4			14.5	14.9	14.8	14.5	14.2
Ср.		13.6	13.3	15.4	12.6			14.7	15.0	15.0	14.6	14.3
Макс.		13.9	14.0	15.9	12.8			14.8	15.2	15.1	14.7	14.4

Год. макс: ***Ср. год:*** ***Год. мин:***
Датум: ***Датум:***

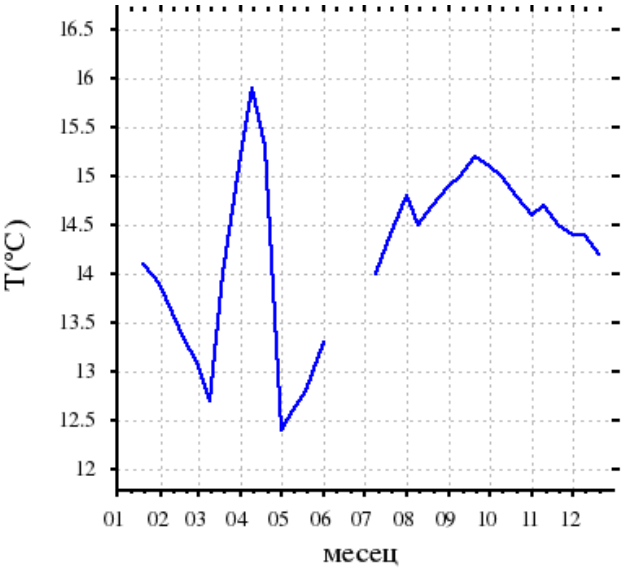

Шифра станице: **251A**
Назив пијезометра: **Ћеманов мост**

Водно тело: **119** **KOL_GW_I_1**
Кота 0 (мнм): **88.58**
Кота терена (мнм): **88.05**

Дан	*I*	*II*	*III*	*IV*	*V*	*VI*	*VII*	*VIII*	*IX*	*X*	*XI*	*XII*
1	14.3	14.0	12.5	12.5	12.5	13.6	14.1	15.0	14.8	14.9	15.0	14.8
10		13.5	12.0	12.7	13.2		14.5	15.1	15.1	15.0	15.1	15.6
20	14.2	13.1	12.3	12.1	13.1	14.2	14.6	14.6	15.3	15.2	14.8	15.3
Мин.		13.1	12.0	12.1	12.5		14.1	14.6	14.8	14.9	14.8	14.8
Ср.		13.5	12.3	12.4	12.9		14.4	14.9	15.1	15.0	15.0	15.2
Макс.		14.0	12.5	12.7	13.2		14.6	15.1	15.3	15.2	15.1	15.6

Год. макс: ***Ср. год:*** ***Год. мин:***
Датум: ***Датум:***

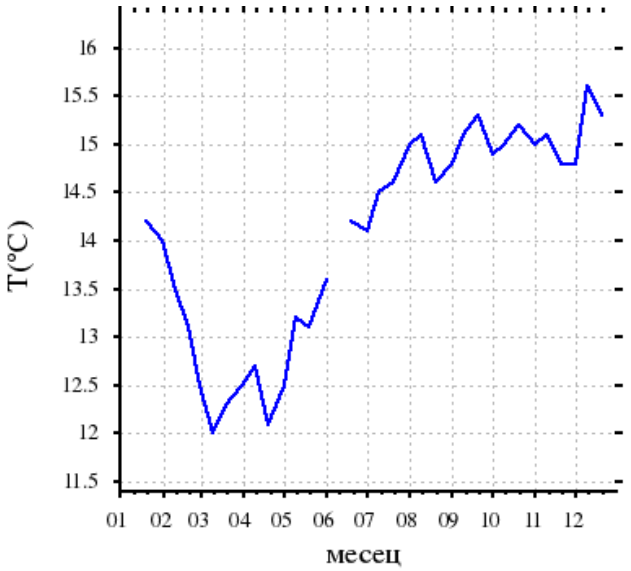

Шифра станице: **834A**
Назив пијезометра: **Бели-Брод (ГХС)**

Водно тело: **119** **KOL_GW_I_1**
Кота 0 (мнм): **106.37**
Кота терена (мнм): **105.87**

Дан	*I*	*II*	*III*	*IV*	*V*	*VI*	*VII*	*VIII*	*IX*	*X*	*XI*	*XII*
1	13.7	13.2	13.4	12.9	13.3	13.3		13.8	14.1	13.8	13.7	14.1
10		13.0	12.1	13.1	13.2		13.3	13.7	13.9	14.4	14.2	14.3
20	13.5	13.4	12.8	13.2	12.9	13.5	14.1	13.4	13.4	13.6	13.9	14.1
Мин.		13.0	12.1	12.9	12.9			13.4	13.4	13.6	13.7	14.1
Ср.		13.2	12.8	13.1	13.1			13.6	13.8	13.9	13.9	14.2
Макс.		13.4	13.4	13.2	13.3			13.8	14.1	14.4	14.2	14.3

Год. макс: ***Ср. год:*** ***Год. мин:***
Датум: ***Датум:***

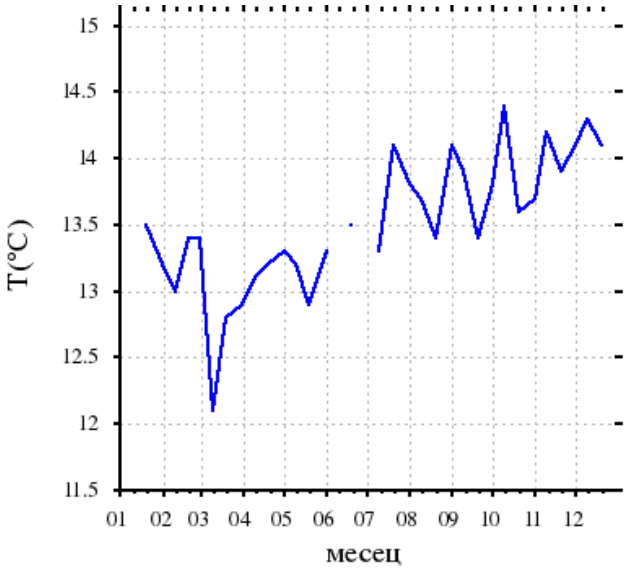

Шифра станице:	**841A**	*Водно тело:* **121**		*Кота 0 (мнм):*	**167.97**
Назив пијезометра:	**Ваљево-ГМС**	**KOL_GW_S_1**		*Кота терена (мнм):*	**166.85**

Дан	*I*	*II*	*III*	*IV*	*V*	*VI*	*VII*	*VIII*	*IX*	*X*	*XI*	*XII*
1	14.7	13.7	13.5	13.2	12.8	12.9	13.0	13.7	14.6	15.2	15.1	15.0
2	14.7	13.7	13.5	13.2	12.8	12.9	13.0	13.7	14.7	15.3	15.1	15.0
3	14.7	13.6	13.5	13.1	12.8	12.9	13.0	13.7	14.7	15.3	15.1	15.0
4	14.7	13.6	13.5	13.1	12.8	12.9	13.0	13.8	14.7	15.7	15.1	15.0
5	14.6	13.6	13.5	13.1	12.8	12.9	13.0	13.8	14.8	15.4	15.1	15.0
6	14.6	13.6	13.5	13.1	12.8	12.9	13.0	13.9	14.8	15.4	15.1	15.0
7	14.6	13.6	13.4	13.1	12.8	12.9	13.0	13.9	14.8	15.4	15.0	15.0
8	14.5	13.6	13.5	13.0	12.8	12.9	13.0	13.9	14.9	15.4	15.0	15.0
9	14.5	13.6	13.4	13.0	12.8	12.9	13.0	13.9	14.9	15.4	15.0	15.0
10	14.5	13.6	13.5	13.0	12.8	12.9	13.1	14.0	14.9	15.4	15.0	14.9
11	14.4	13.5	13.5	13.0	12.8	12.9	13.1	14.0	15.0	15.4	15.0	14.9
12	14.4	13.5	13.5	13.0	12.8	12.9	13.1	14.0	15.0	15.4	15.0	14.9
13	14.4	13.5	13.4	12.9	12.8	12.9	13.1	14.1	15.0	15.4	15.0	14.9
14	14.3	13.5	13.4	12.9	12.8	12.9	13.2	14.1	15.0	15.4	15.0	14.9
15	14.3	13.5	13.4	12.9	12.8	12.9	13.2	14.1	15.1	15.4	15.0	14.9
16	14.3	13.5	13.4	12.9	12.8	12.9	13.2	14.1	15.1	15.5	15.0	14.9
17	14.2	13.5	13.4	12.9	12.8	12.9	13.2	14.2	15.1	15.5	15.0	14.9
18	14.2		13.4	12.9	12.8	12.9	13.3	14.2	15.1	15.5	15.0	14.9
19	14.2		13.4	12.9	12.8	12.9	13.3	14.2	15.2	15.5	15.0	14.9
20	14.1		13.4	12.9	12.8	12.9	13.3	14.3	15.2	15.5	15.0	14.9
21	14.1		13.4	12.9	12.8	12.9	13.4	14.3	15.1	15.5	15.0	14.9
22	14.1		13.4	12.9	12.8	12.9	13.4	14.3	15.1	15.5	15.0	14.8
23	14.0	13.4	13.4	12.9	12.8	12.9	13.4	14.3	15.1	15.5	15.0	14.8
24	14.0	13.4	13.3	12.9	12.8	12.9	13.5	14.4	15.1	15.4	15.0	14.8
25	13.9	13.5	13.3	12.9	12.8	12.9	13.5	14.4	15.1	15.2	15.0	14.8
26	13.9	13.5	13.3	12.9	12.9	12.9	13.5	14.4	15.1	15.2	15.0	14.8
27	13.9	13.5	13.3	12.9	12.9	12.9	13.5	14.5	15.2	15.1	15.0	14.8
28	13.8	13.5	13.3	12.8	12.9	12.9	13.5	14.5	15.2	15.1	15.0	14.8
29	13.8		13.2	12.8	12.9	12.9	13.6	14.5	15.2	15.1	15.0	14.8
30	13.8		13.2	12.8	12.9	13.0	13.6	14.6	15.2	15.1	15.0	14.8
31	13.7		13.2		12.9		13.6	14.6		15.1		14.7
Мин.	13.7		13.2	12.8	12.8	12.9	13.0	13.7	14.6	15.1	15.0	14.7
Ср.	14.3		13.4	13.0	12.8	12.9	13.2	14.1	15.0	15.4	15.0	14.9
Макс.	14.7		13.5	13.2	12.9	13.0	13.6	14.6	15.2	15.7	15.1	15.0

Год. макс: *Ср. год:* *Год. мин:*

Датум: *Датум:*

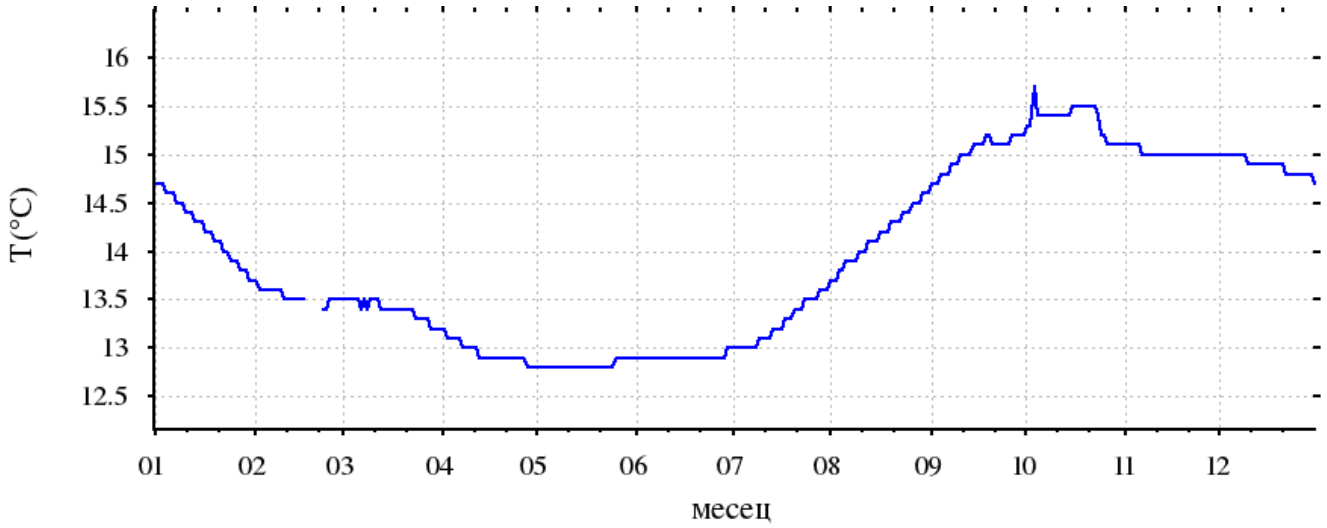

Шифра станице: **830A**
Назив пијезометра: **Боговађа**

Водно тело: **121**
KOL_GW_S_1

Кота 0 (мнм): **116.05**
Кота терена (мнм): **115.61**

Дан	*I*	*II*	*III*	*IV*	*V*	*VI*	*VII*	*VIII*	*IX*	*X*	*XI*	*XII*
1	14.2	14.1					12.6	12.8	13.2	13.6	14.1	14.3
2	14.2	14.0					12.6	12.8	13.2	13.7	14.1	14.4
3	14.2	13.9					12.6	12.8	13.2	13.7	14.1	14.4
4	14.2	13.9					12.6	12.9	13.2	13.7	14.1	14.4
5	14.2	13.9					12.6	12.9	13.3	13.7	14.1	14.4
6	14.2	13.9					12.6	12.9	13.3	13.7	14.1	14.4
7	14.2	13.9					12.6	12.9	13.3	13.7	14.1	14.4
8	14.2	13.8					12.6	12.9	13.3	13.8	14.1	14.4
9	14.2	13.8					12.6	12.9	13.3	13.8	14.2	14.4
10	14.2	13.8					12.6	12.9	13.3	13.8	14.2	14.4
11	14.2	13.8					12.6	12.9	13.3	13.8	14.2	14.4
12	14.2	13.8					12.6	12.9	13.4	13.8	14.2	14.4
13	14.2	13.7					12.7	12.9	13.4	13.8	14.2	14.4
14	14.2	13.8					12.7	13.0	13.4	13.8	14.2	14.4
15	14.2	13.8					12.7	13.0	13.4	13.8	14.2	14.4
16	14.2	13.7					12.7	13.0	13.4	13.9	14.2	14.4
17	14.2	13.7					12.7	13.0	13.4	13.9	14.2	14.4
18	14.1	13.7					12.7	13.0	13.5	13.9	14.2	14.4
19	14.1	13.7					12.7	13.0	13.5	13.9	14.2	14.4
20	14.1	13.7				12.6	12.7	13.0	13.5	13.9	14.3	14.4
21	14.1	13.7				12.6	12.7	13.0	13.5	13.9	14.3	14.4
22	14.1	13.6				12.6	12.7	13.1	13.5	13.9	14.3	14.4
23	14.1	13.6				12.6	12.7	13.1	13.5	14.0	14.3	14.4
24	14.0					12.5	12.8	13.1	13.5	14.0	14.3	14.4
25	14.0					12.6	12.8	13.1	13.6	14.5	14.3	14.4
26	14.0					12.6	12.8	13.1	13.6	14.1	14.3	14.4
27	14.0					12.6	12.8	13.1	13.6	14.1	14.3	14.4
28	14.0					12.5	12.8	13.1	13.6	14.1	14.3	14.4
29	14.0					12.6	12.8	13.2	13.6	14.1	14.3	14.4
30	14.0					12.6	12.8	13.2	13.6	14.1	14.3	14.4
31	14.0						12.8	13.2		14.1		14.4
Мин.	14.0						12.6	12.8	13.2	13.6	14.1	14.3
Ср.	14.1						12.7	13.0	13.4	13.9	14.2	14.4
Макс.	14.2						12.8	13.2	13.6	14.5	14.3	14.4

Год. макс:
Датум:

Ср. год:

Год. мин:
Датум:

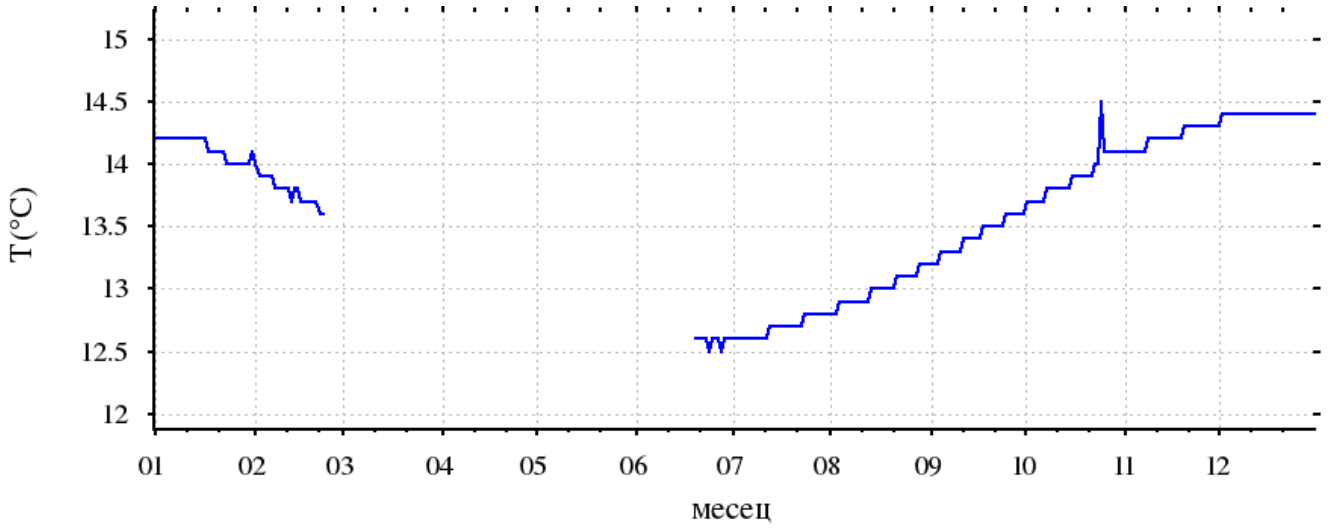

Шифра станице: **838A**
Назив пијезометра: **Боговађа**

Водно тело: **121** **KOL_GW_S_1**
Кота 0 (мнм): **116.28**
Кота терена (мнм): **115.26**

Дан	*I*	*II*	*III*	*IV*	*V*	*VI*	*VII*	*VIII*	*IX*	*X*	*XI*	*XII*
1	14.8	14.5	13.4	13.5	12.6	13.3	13.3	14.9	14.7	15.5	15.0	14.5
10		13.7	13.2	13.8	13.0		14.2	15.0	14.8	15.3	14.9	14.7
20	14.4		13.3	12.1	13.3	13.2	14.5	14.4	14.9	15.1	14.6	14.4
Мин.			13.2	12.1	12.6		13.3	14.4	14.7	15.1	14.6	14.4
Ср.			13.3	13.1	13.0		14.0	14.8	14.8	15.3	14.8	14.5
Макс.			13.4	13.8	13.3		14.5	15.0	14.9	15.5	15.0	14.7

Год. макс: ***Ср. год:*** ***Год. мин:***
Датум: ***Датум:***

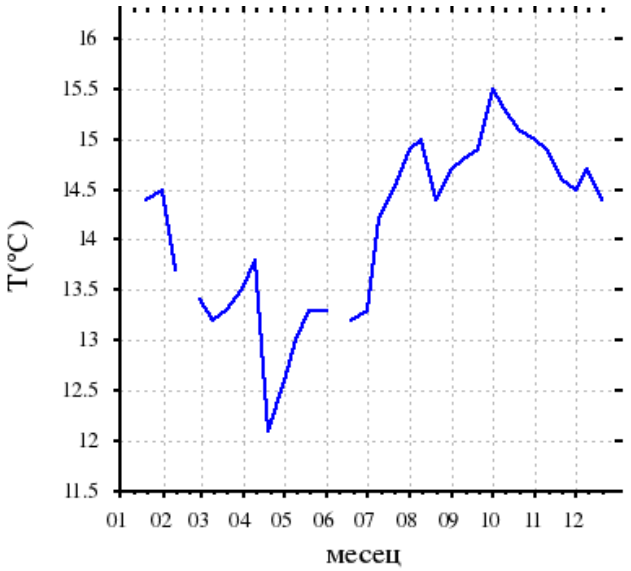

Шифра станице: **839A**
Назив пијезометра: **Дивци-Суво поље**

Водно тело: **121** **KOL_GW_S_1**
Кота 0 (мнм): **139.38**
Кота терена (мнм): **138.24**

Дан	*I*	*II*	*III*	*IV*	*V*	*VI*	*VII*	*VIII*	*IX*	*X*	*XI*	*XII*
1	13.2	13.0	12.8	13.1	11.2	12.6	13.7	15.1	15.4	15.6	15.0	14.4
10		13.1	12.7	13.2	11.6		14.5	15.2	15.5	15.4	14.8	14.5
20	13.0	12.9	12.3	12.0	12.2		14.9	15.3	15.5	15.1	14.5	14.2
Мин.		12.9	12.3	12.0	11.2		13.7	15.1	15.4	15.1	14.5	14.2
Ср.		13.0	12.6	12.8	11.7		14.4	15.2	15.5	15.4	14.8	14.4
Макс.		13.1	12.8	13.2	12.2		14.9	15.3	15.5	15.6	15.0	14.5

Год. макс: ***Ср. год:*** ***Год. мин:***
Датум: ***Датум:***

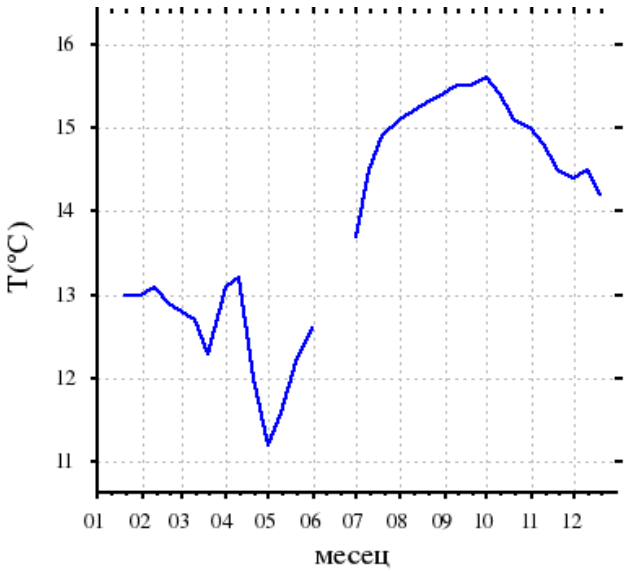

Шифра станице: **840A**
Назив пијезометра: **Дивци**

Водно тело: **121** **KOL_GW_S_1**
Кота 0 (мнм): **139.65**
Кота терена (мнм): **138.65**

Дан	*I*	*II*	*III*	*IV*	*V*	*VI*	*VII*	*VIII*	*IX*	*X*	*XI*	*XII*
1	13.5	13.2	13.1	13.2	11.4	12.9	12.8	14.4	14.8	15.4	14.7	14.2
10		13.3	13.0	13.3	11.9		13.1	14.6	15.1	15.1	14.5	14.3
20	13.3	13.2	13.1	11.8	12.5		13.9	14.7	15.2	14.8	14.3	14.1
Мин.		13.2	13.0	11.8	11.4		12.8	14.4	14.8	14.8	14.3	14.1
Ср.		13.2	13.1	12.8	11.9		13.3	14.6	15.0	15.1	14.5	14.2
Макс.		13.3	13.1	13.3	12.5		13.9	14.7	15.2	15.4	14.7	14.3

Год. макс: ***Ср. год:*** ***Год. мин:***
Датум: ***Датум:***

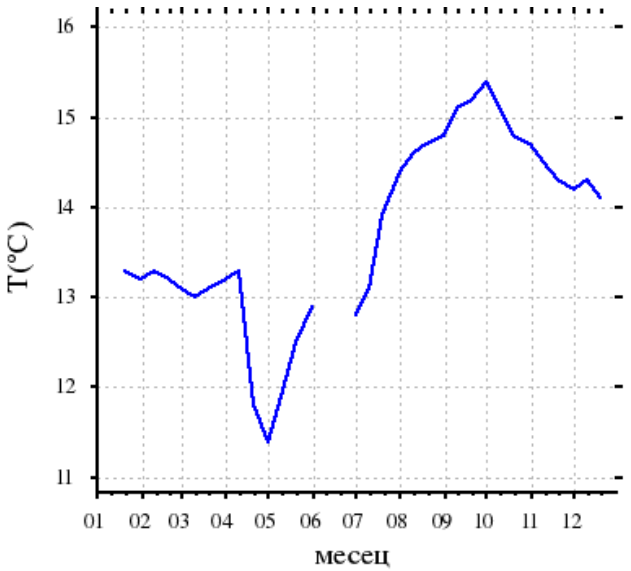

Шифра станице: **П-15** *Водно тело:* **124** *Кота 0 (мнм):* **91.31**
Назив пијезометра: **Бадовинци** **DR_GW_I_1** *Кота терена (мнм):* **90.95**

Дан	*I*	*II*	*III*	*IV*	*V*	*VI*	*VII*	*VIII*	*IX*	*X*	*XI*	*XII*
1	13.6		12.9	12.0	11.9	11.9	12.0	12.1	12.3	12.8	12.9	12.9
2	13.5		12.9	12.0	11.9	11.9	12.0	12.1	12.3	12.9	12.9	12.9
3	13.4		12.9	12.0	11.8	11.9	12.0	12.1	12.3	12.9	12.9	12.9
4	13.4		12.9	12.0	11.7	11.9	12.0	12.1	12.3	12.9	12.9	12.9
5			12.9	12.0	11.7	11.9	12.0	12.1	12.4	12.9	12.9	12.9
6			12.9	12.1	11.7	11.9	12.0	12.1	12.4	12.9	12.9	12.9
7			12.8	12.2	11.7	11.9	12.0	12.1	12.4	12.9	12.9	12.9
8			12.8	12.2	11.7	11.9	12.1	12.1	12.4	13.0	13.0	12.9
9			12.8	12.1	11.7	11.9	12.1	12.1	12.4	13.0	13.0	12.9
10			12.8	12.0	11.7	12.0	12.1	12.2	12.5	13.0	13.0	12.9
11			12.8	12.1	11.7	11.9	12.1	12.2	12.5	13.0	13.0	12.9
12			12.8	12.0	11.7	11.9	12.1	12.2	12.5	13.0	13.0	12.9
13			12.8	12.1	11.7	11.9	12.1	12.2	12.5	13.0	13.0	12.9
14			12.8	12.2	11.8	11.9	12.1	12.2	12.5	13.0	13.0	12.9
15			12.4	12.2	11.8	12.0	12.1	12.2	12.5	13.1	13.0	12.9
16			12.2	12.2	11.8	12.0	12.1	12.2	12.5	13.1	13.0	12.9
17			12.1	12.2	11.8	12.1	12.1	12.2	12.6	13.1	13.0	12.9
18			12.1	12.2	11.8	12.1	12.1	12.2	12.6	13.1	12.9	12.9
19			12.1	12.1	11.8	12.1	12.1	12.2	12.6	13.1	12.9	12.9
20			12.1	12.1	11.8	12.1	12.1	12.2	12.6	13.1	12.9	12.9
21			12.1	12.1	11.7	12.1	12.1	12.2	12.7	13.1	12.9	12.9
22			12.0	12.4	11.7	12.1	12.1	12.2	12.7	13.1	12.9	12.9
23			12.1	12.4	11.8	12.1	12.1	12.2	12.7	13.1	12.9	12.9
24			12.1	12.4	11.8	12.1	12.1	12.2	12.7	13.1	12.9	13.0
25			12.1	12.4	11.8	12.1	12.1	12.3	12.7	13.1	12.9	13.3
26			12.1	12.4	11.9	12.1	12.1	12.3	12.7	13.0	12.9	13.5
27			12.1	12.3	11.9	12.0	12.1	12.3	12.7	12.9	12.9	13.6
28			12.1	12.2	11.9	12.0	12.1	12.3	12.8	12.9	12.9	13.5
29			12.0	11.9	11.9	12.0	12.1	12.3	12.8	12.9	12.9	13.4
30			12.1	11.9	11.9	12.0	12.1	12.3	12.8	12.9	12.9	13.3
31			12.0		11.9		12.1	12.3		12.9		13.3
Мин.			12.0	11.9	11.7	11.9	12.0	12.1	12.3	12.8	12.9	12.9
Ср.			12.4	12.1	11.8	12.0	12.1	12.2	12.5	13.0	12.9	13.0
Макс.			12.9	12.4	11.9	12.1	12.1	12.3	12.8	13.1	13.0	13.6

Год. макс: *Ср. год:* *Год. мин:*
Датум: *Датум:*

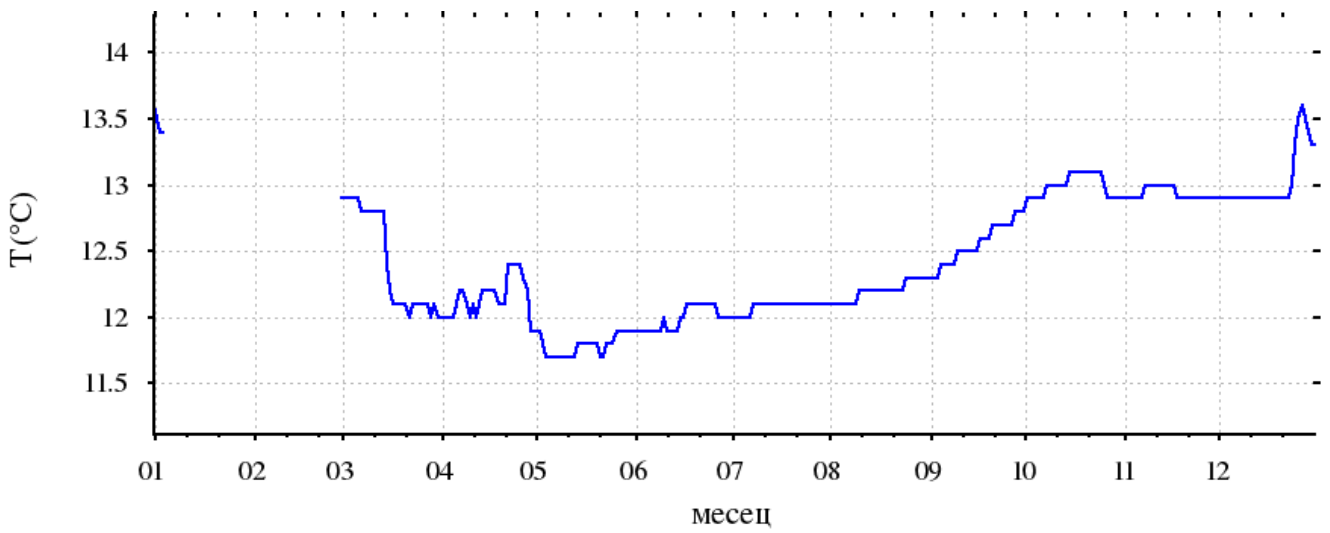

Шифра станице: **Пд-7111**
Назив пијезометра: **Пуревине**

Водно тело: **124**
DR_GW_I_1

Кота 0 (мнм): **98.69**
Кота терена (мнм):

Дан	*I*	*II*	*III*	*IV*	*V*	*VI*	*VII*	*VIII*	*IX*	*X*	*XI*	*XII*
1	12.7	12.4	11.9	11.4	10.9	10.9	10.9	11.1	11.4	11.7	12.0	12.2
2	12.6	12.4	11.9	11.4	10.9	10.9	10.9	11.1	11.4	11.7	12.0	12.2
3	12.6	12.4	11.8	11.4	10.9	10.9	11.0	11.1	11.4	11.7	12.0	12.2
4	12.6	12.4	11.8	11.4	10.9	10.9	11.0	11.1	11.4	11.7	12.0	12.2
5	12.6	12.3	11.8	11.4	10.9	10.9	11.0	11.1	11.4	11.7	12.0	12.2
6	12.6	12.3	11.8	11.3	10.9	10.9	11.0	11.2	11.4	11.8	12.0	12.2
7	12.6	12.3	11.8	11.3	10.9	10.9	11.0	11.2	11.4	11.8	12.1	12.2
8	12.6	12.2	11.8	11.3	10.9	10.9	11.0	11.1	11.5	11.8	12.1	12.2
9	12.6	12.2	11.7	11.3	10.9	10.9	11.0	11.2	11.5	11.8	12.1	12.2
10	12.6	12.2	11.7	11.3	10.9	10.9	11.0	11.2	11.5	11.8	12.1	12.2
11	12.5	12.1	11.7	11.3	10.9	10.9	11.0	11.2	11.5	11.8	12.1	12.2
12	12.5	12.1	11.6	11.3	10.9	10.9	11.0	11.2	11.5	11.8	12.1	12.2
13	12.5	12.1	11.6	11.3	10.9	10.9	11.0	11.2	11.5	11.8	12.1	12.2
14	12.5	12.1	11.6	11.3	10.9	10.9	11.0	11.2	11.5	11.8	12.1	12.2
15	12.5	12.1	11.6	11.2	10.9	10.9	11.0	11.2	11.5	11.8	12.1	12.2
16	12.5	12.1	11.6	11.2	10.9	10.9	11.0	11.2	11.5	11.9	12.1	12.2
17	12.5	12.0	11.6	11.2	10.9	10.9	11.0	11.3	11.5	11.9	12.1	12.1
18	12.5	12.0	11.6	11.2	10.9	10.9	11.0	11.2	11.6	11.9	12.1	12.1
19	12.5	12.0	11.6	11.2	10.9	10.9	11.0	11.2	11.6	11.9	12.1	12.0
20	12.5	12.0	11.6	11.2	10.9	10.9	11.0	11.3	11.6	11.9	12.1	12.0
21	12.5	12.0	11.5	11.2	10.9	10.9	11.0	11.3	11.6	11.9	12.1	12.0
22	12.5	12.0	11.5	11.1	10.9	10.9	11.0	11.3	11.6	11.9	12.1	12.0
23	12.5	12.0	11.6	11.1	10.9	10.9	11.0	11.3	11.6	11.9	12.1	12.0
24	12.5	12.0	11.5	11.1	10.9	10.9	11.0	11.3	11.6	11.9	12.2	11.9
25	12.5	12.0	11.5	11.0	10.9	10.9	11.0	11.3	11.6	11.9	12.2	11.9
26	12.4	11.9	11.5	11.0	10.9	10.9	11.1	11.3	11.6	11.9	12.2	12.3
27	12.4	11.9	11.4	11.0	10.9	10.9	11.1	11.3	11.7	12.0	12.2	12.0
28	12.4	11.9	11.4	11.0	10.9	10.9	11.1	11.3	11.7	12.0	12.2	12.0
29	12.4		11.4	11.0	10.9	10.9	11.1	11.3	11.7	12.0	12.2	12.0
30	12.4		11.4	10.9	10.9	10.9	11.1	11.4	11.7	12.0	12.2	11.9
31	12.4		11.4		10.9		11.1	11.4		12.0		11.9
Мин.	12.4	11.9	11.4	10.9	10.9	10.9	10.9	11.1	11.4	11.7	12.0	11.9
Ср.	12.5	12.1	11.6	11.2	10.9	10.9	11.0	11.2	11.5	11.9	12.1	12.1
Макс.	12.7	12.4	11.9	11.4	10.9	10.9	11.1	11.4	11.7	12.0	12.2	12.3

Год. макс: 12.7
Датум: 01.01.2017

Ср. год: 11.6

Год. мин: 10.9
Датум: 30.04.2017

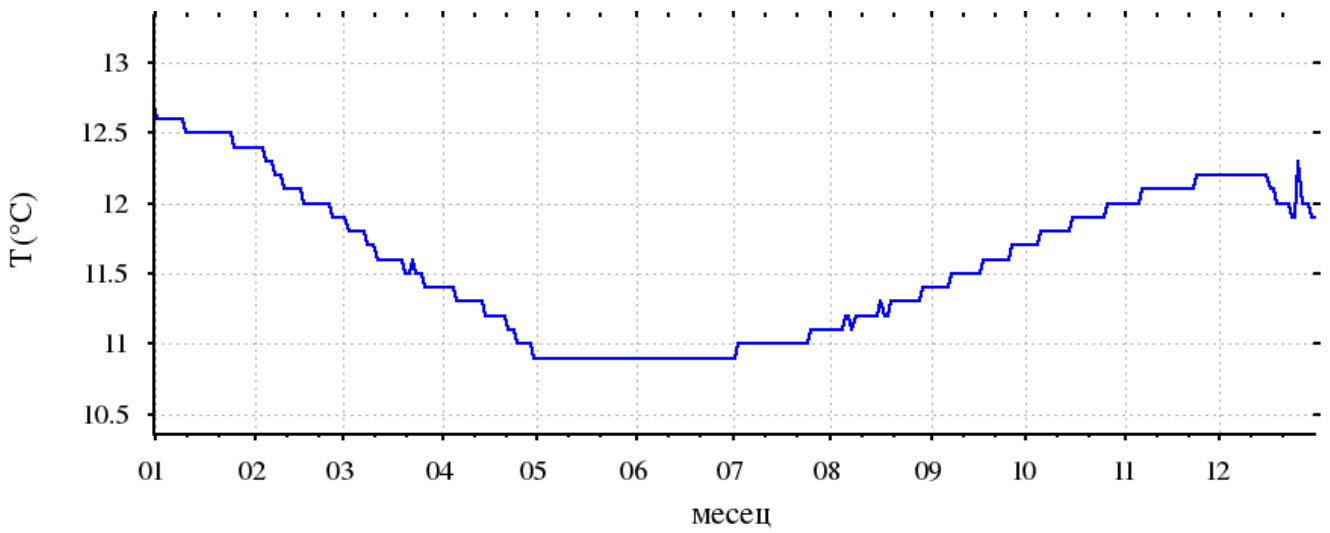

Шифра станице: **Пд-7110** ***Водно тело:*** **124** ***Кота 0 (мнм):*** **96.12**
Назив пијезометра: **Шишиновача** **DR_GW_I_1** ***Кота терена (мнм):***

Дан	*I*	*II*	*III*	*IV*	*V*	*VI*	*VII*	*VIII*	*IX*	*X*	*XI*	*XII*
1	14.0	13.2	12.5	11.7	11.5	12.6	12.8	13.2	13.5	14.1	14.5	14.2
10		13.2	12.0	11.8	11.8	12.6	13.0	13.0	13.8	14.2	14.8	14.2
20	13.2	13.1	12.0	11.6	12.3	12.7	13.2		14.0	14.3	14.3	13.9
Мин.		13.1	12.0	11.6	11.5	12.6	12.8		13.5	14.1	14.3	13.9
Ср.		13.2	12.2	11.7	11.9	12.6	13.0		13.8	14.2	14.5	14.1
Макс.		13.2	12.5	11.8	12.3	12.7	13.2		14.0	14.3	14.8	14.2

Год. макс: ***Ср. год:*** ***Год. мин:***
Датум: ***Датум:***

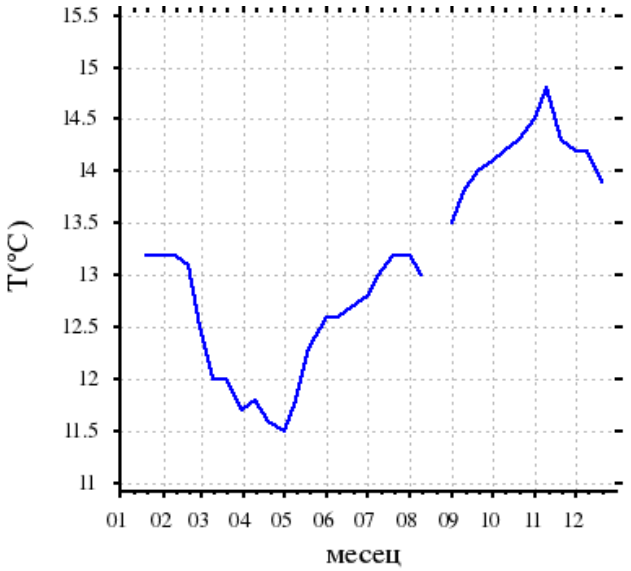

Шифра станице: **Пд-719** ***Водно тело:*** **124** ***Кота 0 (мнм):*** **94.87**
Назив пијезометра: **Горње поље** **DR_GW_I_1** ***Кота терена (мнм):***

Дан	*I*	*II*	*III*	*IV*	*V*	*VI*	*VII*	*VIII*	*IX*	*X*	*XI*	*XII*
1	13.9	13.1	12.8	12.0	11.9	13.0		13.0	13.3	13.5	13.5	13.6
10		13.1	12.8	12.1	12.4	13.0	13.0	13.0	13.4	13.4	13.5	13.6
20	13.2	13.2	12.2		12.8	13.2	12.8		13.5	13.4	13.6	13.3
Мин.		13.1	12.2		11.9	13.0			13.3	13.4	13.5	13.3
Ср.		13.1	12.6		12.4	13.1			13.4	13.4	13.5	13.5
Макс.		13.2	12.8		12.8	13.2			13.5	13.5	13.6	13.6

Год. макс: ***Ср. год:*** ***Год. мин:***
Датум: ***Датум:***

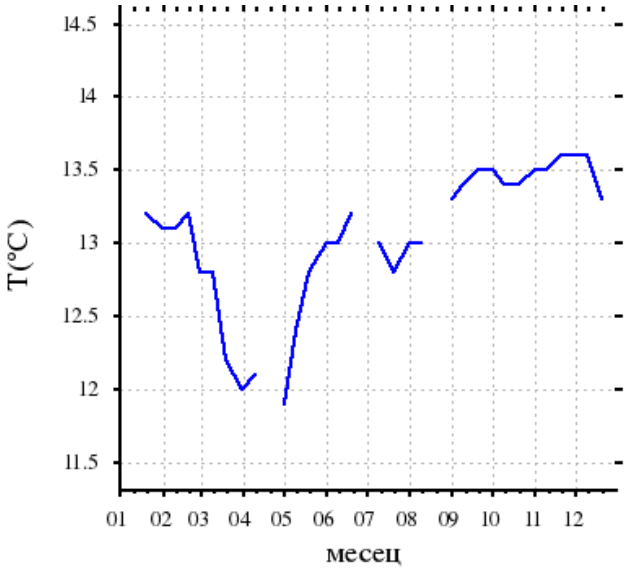

Шифра станице: **0231/д**
Назив пијезометра: **Лађарак (Л-1/д)**

Водно тело: **151**
SA_GW_I_6

Кота 0 (мнм): **81.70**
Кота терена (мнм): **81.45**

Дан	*I*	*II*	*III*	*IV*	*V*	*VI*	*VII*	*VIII*	*IX*	*X*	*XI*	*XII*
1	13.7	13.1	12.7	12.6	12.6	12.7	12.9	13.0	13.1	13.2	13.6	13.7
2	13.7	13.1	12.7	12.6	12.6	12.7	12.8	13.0	13.1		13.7	13.7
3	13.7	13.1	12.7	12.6	12.6	12.7	12.8	13.0	13.1		13.7	13.6
4	13.6	13.1	12.7	12.6	12.6	12.7	12.8	13.0	13.1	13.2	13.6	13.7
5	13.6	13.1	12.7	12.6	12.6	12.7	12.8	13.0	13.1	13.2	13.7	13.7
6	13.6	13.0	12.7	12.6	12.6	12.8	12.9	13.0	13.1	13.2	13.6	13.7
7	13.6	13.0	12.7	12.6	12.6	12.8	12.9	13.0	13.1	13.2	13.6	13.7
8	13.6	13.0	12.7	12.6	12.6	12.8	12.9	13.0	13.1	13.2	13.7	13.7
9	13.5	13.0	12.7	12.6	12.6	12.8	12.9	13.0	13.1	13.2	13.6	13.7
10	13.5	13.0	12.7	12.6	12.6	12.8	12.9	13.0	13.1		13.6	13.7
11	13.5	13.0	12.7	12.6	12.6	12.8	12.9	13.0	13.1		13.6	13.7
12	13.5	13.0	12.6	12.6	12.6	12.8	12.9	13.0	13.1		13.6	13.7
13	13.5	12.9	12.6	12.6	12.6	12.8	12.9	13.0	13.1	13.3	13.6	13.7
14	13.4	12.9	12.6	12.6	12.6	12.8	12.9	13.0	13.1	13.3	13.6	13.7
15	13.4	12.9	12.6	12.6	12.6	12.8	12.9	13.0	13.1	13.3	13.6	13.7
16	13.4	12.9	12.6	12.6	12.6	12.8	12.9	13.0	13.1	13.3	13.6	13.7
17	13.4	12.9	12.6	12.6	12.6	12.8	12.9	13.0	13.1	13.3	13.7	13.7
18	13.4	12.9	12.6	12.6	12.6	12.8	12.9	13.0	13.1	13.3	13.7	13.7
19	13.3	12.9	12.6	12.6	12.7	12.8	12.9	13.0	13.1	13.3	13.6	13.7
20	13.3	12.8	12.6	12.6	12.7	12.8	12.9	13.0	13.1	13.3	13.6	13.7
21	13.3	12.8	12.6	12.6	12.7	12.8	12.9	13.0	13.1	13.3	13.6	13.7
22	13.3	12.8	12.6	12.6	12.7	12.8	12.9	13.0	13.1	13.3	13.6	13.7
23	13.3	12.8	12.6	12.6	12.7	12.8	12.9	13.0	13.1	13.3	13.7	13.7
24	13.3	12.8	12.6	12.6	12.7	12.9	12.9	13.0	13.1	13.3	13.7	13.7
25	13.3	12.8	12.6	12.6	12.7	12.9	12.9	13.0	13.1	13.3	13.6	13.7
26	13.2	12.8	12.6	12.6	12.7	12.9	12.9	13.0	13.1	13.3	13.7	13.7
27	13.2	12.8	12.6	12.6	12.7	12.9	12.9	13.0	13.1	13.4	13.7	13.7
28	13.2	12.8	12.6	12.6	12.7	12.9	13.0	13.0	13.1	13.4	13.6	13.7
29	13.2		12.6	12.6	12.7	12.9	13.0	13.0	13.2	13.6	13.6	13.8
30	13.2		12.6	12.6	12.7	12.9	13.0	13.1	13.2	13.6	13.6	13.8
31	13.2		12.6		12.7		13.0	13.1		13.5		13.7
Мин.	13.2	12.8	12.6	12.6	12.6	12.7	12.8	13.0	13.1		13.6	13.6
Ср.	13.4	12.9	12.6	12.6	12.6	12.8	12.9	13.0	13.1		13.6	13.7
Макс.	13.7	13.1	12.7	12.6	12.7	12.9	13.0	13.1	13.2		13.7	13.8

Год. макс:
Датум:

Ср. год:

Год. мин:
Датум:

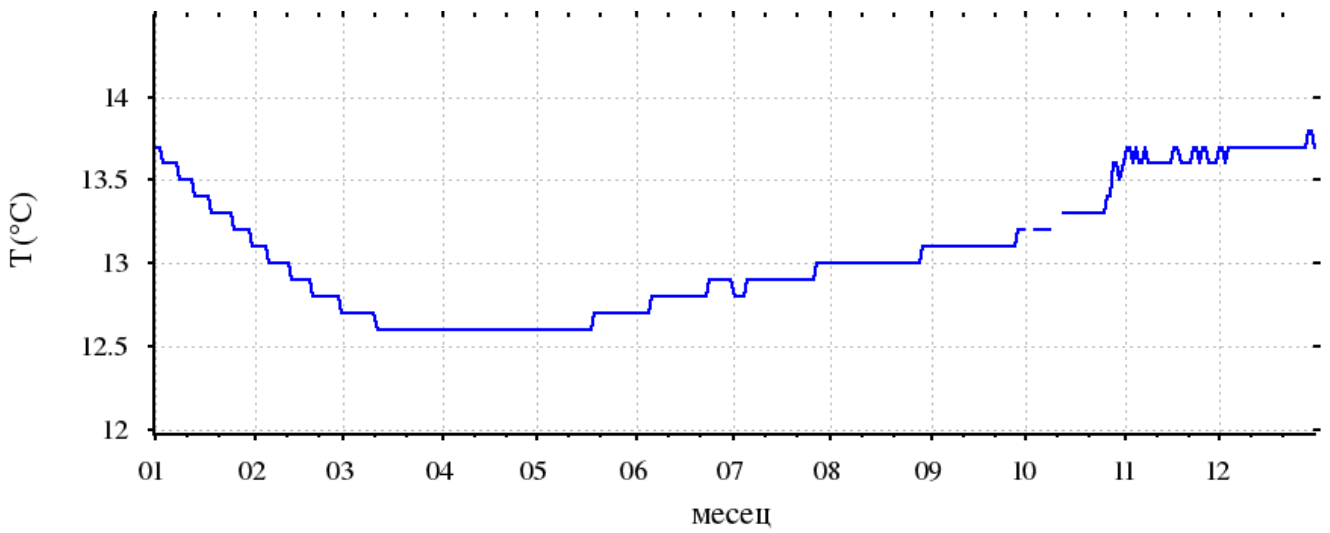

Шифра станице: **0231**
Назив пијезометра: **Лађарак-ГМС (Л-1)**

Водно тело: **151**
SA_GW_I_6

Кота 0 (мнм): **81.65**
Кота терена (мнм): **81.47**

Дан	*I*	*II*	*III*	*IV*	*V*	*VI*	*VII*	*VIII*	*IX*	*X*	*XI*	*XII*
1	11.5	11.2	11.2	11.2	11.5	15.0	15.3	16.5			15.8	15.2
5	11.0	11.2	11.2	11.1	11.7	15.4	15.4	16.5			15.4	14.7
10	11.1	11.2	11.6	11.4	12.0	14.8	15.6	16.5			15.0	14.4
15	11.0	11.1	11.7	11.3	13.0	14.5	15.8	16.4			15.1	14.5
20	11.1	11.1	11.6	11.5	14.6	14.3	16.0	16.3			15.2	14.5
25	11.2	11.1	11.5	11.4	15.1	14.5	16.2	16.1			15.1	14.2
Мин.	11.0	11.1	11.2	11.1	11.5	14.3	15.3	16.1			15.0	14.2
Ср.	11.2	11.2	11.5	11.3	13.0	14.8	15.7	16.4			15.3	14.6
Макс.	11.5	11.2	11.7	11.5	15.1	15.4	16.2	16.5			15.8	15.2

Год. макс: ***Ср. год:*** ***Год. мин:***
Датум: ***Датум:***

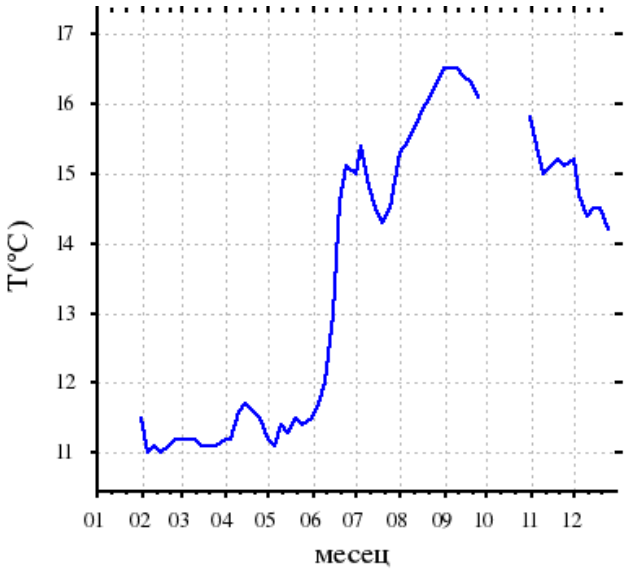

Шифра станице: **0231/Д**
Назив пијезометра: **Лађарак (Л-1/Д)**

Водно тело: **151**
SA_GW_I_6

Кота 0 (мнм): **81.56**
Кота терена (мнм): **81.46**

Дан	*I*	*II*	*III*	*IV*	*V*	*VI*	*VII*	*VIII*	*IX*	*X*	*XI*	*XII*
1	12.2	11.4	11.4	11.6	12.2	12.7	13.3	16.0			15.0	15.0
5	12.0	11.4	11.2	11.5	11.4	13.0	13.3	16.1			14.9	14.6
10	11.8	11.4	11.5	11.8	12.0	12.7	13.4	16.0			14.9	14.5
15	12.0	11.3	11.6	11.6	12.5	12.8	13.5	15.8			14.8	14.5
20	12.1	11.3	11.5	12.0	12.4	12.7	13.8	15.7			14.8	14.5
25	11.6	11.3	11.5	12.0	12.5	12.8	14.0	15.4			14.6	14.2
Мин.	11.6	11.3	11.2	11.5	11.4	12.7	13.3	15.4			14.6	14.2
Ср.	12.0	11.4	11.5	11.8	12.2	12.8	13.6	15.8			14.8	14.6
Макс.	12.2	11.4	11.6	12.0	12.5	13.0	14.0	16.1			15.0	15.0

Год. макс: ***Ср. год:*** ***Год. мин:***
Датум: ***Датум:***

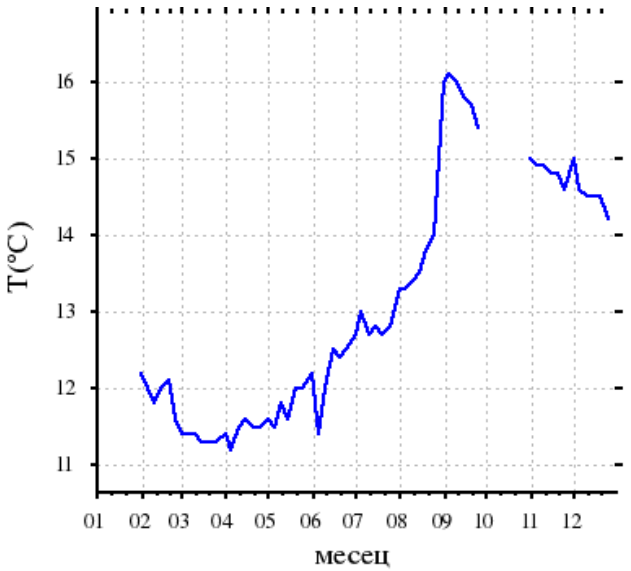

Шифра станице: **0221/Д**
Назив пијезометра: **Никинци (НИ-1/Д)**

Водно тело: **152**
SA_GW_I_7

Кота 0 (мнм): **80.47**
Кота терена (мнм): **80.31**

Дан	I	II	III	IV	V	VI	VII	VIII	IX	X	XI	XII
1	13.0	13.0	13.1	13.0	12.9	12.9	12.8	12.7	12.7	12.7	12.8	12.8
2	13.0	13.0	13.1	13.0	12.9	12.8	12.8	12.8	12.7	12.7	12.8	12.8
3	13.0	13.0	13.1	13.0	12.9	12.8	12.8	12.8	12.8	12.7	12.8	12.8
4	13.0	13.0	13.1	13.0	12.9	12.8	12.7	12.7	12.7	12.7	12.8	12.8
5	13.0	13.1	13.1	13.0	12.9	12.8	12.7	12.7	12.7	12.7	12.8	12.8
6	13.0	13.1	13.1	13.0	12.9	12.8	12.8	12.7	12.7	12.7	12.8	12.8
7	13.0	13.1	13.0	13.0	12.9	12.8	12.7	12.8	12.8	12.7	12.8	12.8
8	13.0	13.1	13.0	13.0	12.9	12.8	12.8	12.8	12.8	12.7	12.8	12.8
9	13.0	13.1	13.1	12.9	12.9	12.8	12.7	12.7	12.8	12.7	12.8	12.8
10	13.0	13.1	13.0	13.0	12.9	12.8	12.8	12.7	12.8	12.7	12.8	12.9
11	13.0	13.1	13.0	13.0	12.9	12.8	12.8	12.8	12.8	12.7	12.8	12.8
12	13.0	13.1	13.0	13.0	12.9	12.9	12.8	12.7	12.8	12.8	12.8	12.9
13	13.0	13.1	13.0	13.0	12.8	12.8	12.7	12.8	12.8	12.8	12.8	12.9
14	13.0	13.1	13.0	13.0	12.9	12.8	12.7	12.7	12.8	12.8	12.8	12.9
15	13.0	13.1	13.0	13.0	12.9	12.8	12.7	12.7	12.8	12.8	12.8	12.9
16	13.0	13.1	13.0	13.0	12.9	12.8	12.7	12.7	12.8	12.8	12.8	12.9
17	13.0	13.1	13.0	12.9	12.9	12.8	12.7	12.7	12.8	12.8	12.8	12.9
18	13.0	13.1	13.0	12.9	12.9	12.8	12.7	12.7	12.8	12.8	12.8	12.9
19	13.0	13.1	13.0	13.0	12.9	12.7	12.8	12.7	12.8	12.8	12.8	12.9
20	13.0	13.1	13.0	12.9	12.8	12.8	12.7	12.8	12.8	12.8	12.8	12.9
21	13.0	13.1	13.0	13.0	12.8	12.8	12.7	12.7	12.7	12.8	12.8	12.9
22	13.0	13.1	13.0	12.9	12.8	12.8	12.8	12.7	12.7	12.8	12.8	12.9
23	13.0	13.1	13.0	12.9	12.9	12.8	12.7	12.7	12.7	12.8	12.8	12.9
24	13.0	13.1	13.0	12.9	12.8	12.8	12.7	12.7	12.7	12.8	12.8	12.9
25	13.0	13.1	13.0	12.9	12.8	12.8	12.8	12.7	12.7	12.8	12.8	12.9
26	13.0	13.1	13.0	12.9	12.8	12.8	12.7	12.7	12.7	12.8	12.8	12.9
27	13.0	13.1	13.0	12.9	12.8	12.7	12.7	12.7	12.7	12.8	12.8	12.9
28	13.0	13.1	13.0	12.9	12.9	12.8	12.7	12.7	12.7	12.8	12.8	12.9
29	13.0		13.0	12.9	12.8	12.8	12.7	12.7	12.7	12.8	12.8	
30	13.0		13.0	12.9	12.8	12.8	12.8	12.8	12.7	12.8	12.8	12.0
31	13.0		13.0		12.9		12.7	12.7		12.8		12.0
Мин.	13.0	13.0	13.0	12.9	12.8	12.7	12.7	12.7	12.7	12.7	12.8	
Ср.	13.0	13.1	13.0	13.0	12.9	12.8	12.7	12.7	12.8	12.8	12.8	
Макс.	13.0	13.1	13.1	13.0	12.9	12.9	12.8	12.8	12.8	12.8	12.8	

Год. макс:
Датум:

Ср. год:

Год. мин:
Датум:

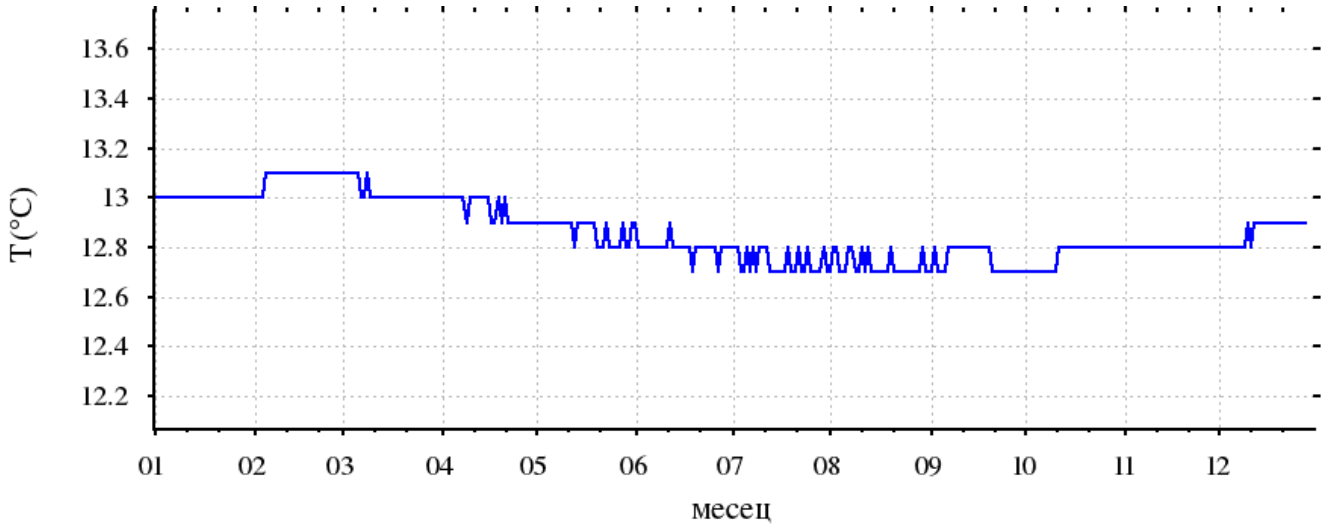

Шифра станице: **0191**
Назив пијезометра: **Марадик (МА-1)**

Водно тело: **152**
SA_GW_I_7

Кота 0 (мнм): **164.85**
Кота терена (мнм): **164.75**

Дан	*I*	*II*	*III*	*IV*	*V*	*VI*	*VII*	*VIII*	*IX*	*X*	*XI*	*XII*
1	13.0	12.0	13.5	13.5	14.5	15.0	15.0	15.0	15.0	15.5	13.5	14.0
5	13.0	12.0	13.5	13.5	14.5	15.0	15.0	15.0	15.0	15.5	13.0	14.0
10	13.0	12.5	14.0	14.0	14.5	15.0	15.0	15.0	15.0	15.0	12.5	13.5
15	13.0	12.5	14.0	14.0	15.0	15.0	15.0	15.0	15.0	14.5	12.0	13.5
20	12.5	13.0	14.5	14.5	15.0	15.0	15.0	15.5	15.0	14.5	13.0	13.0
25	12.0	13.5	15.0	14.5	15.0	15.0	15.0	15.5	15.5	14.0	14.0	13.0
Мин.	12.0	12.0	13.5	13.5	14.5	15.0	15.0	15.0	15.0	14.0	12.0	13.0
Ср.	12.8	12.6	14.1	14.0	14.8	15.0	15.0	15.2	15.1	14.8	13.0	13.5
Макс.	13.0	13.5	15.0	14.5	15.0	15.0	15.0	15.5	15.5	15.5	14.0	14.0

Год. макс: 15.5 ***Ср. год:*** 14.1 ***Год. мин:*** 12.0
Датум: 20.08.2017 ***Датум:*** 25.01.2017

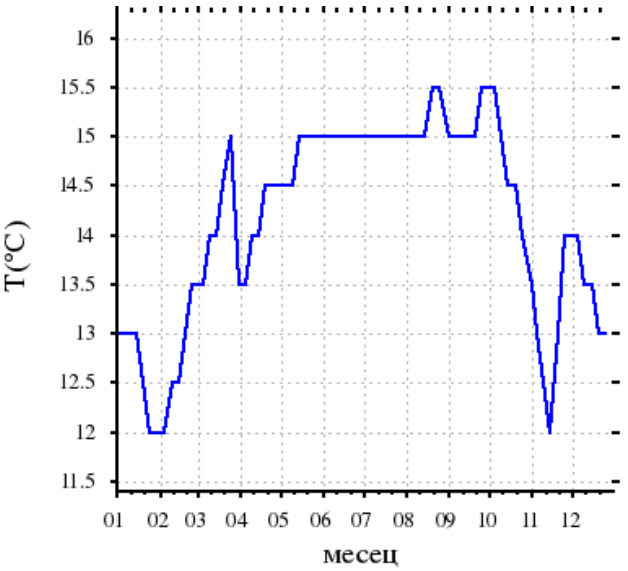

Шифра станице: **0191/Д**
Назив пијезометра: **Марадик (МА-1/Д)**

Водно тело: **152**
SA_GW_I_7

Кота 0 (мнм): **164.86**
Кота терена (мнм): **164.68**

Дан	*I*	*II*	*III*	*IV*	*V*	*VI*	*VII*	*VIII*	*IX*	*X*	*XI*	*XII*
1				13.5	14.5	15.0	15.0	15.0	15.0	15.5	13.5	14.0
5				13.5	14.5	15.0	15.0	15.0	15.0	15.5	13.0	14.0
10				14.0	14.5	15.0	15.0	15.0	15.0	15.0	12.5	13.5
15				14.0	15.0	15.0	15.0	15.0	15.0	15.0	12.0	13.5
20				14.5	15.0	15.0	15.0	15.5	15.0	14.5	13.0	13.0
25				14.5	15.0	15.0	15.0	15.5	15.5	14.0	14.0	13.0
Мин.				13.5	14.5	15.0	15.0	15.0	15.0	14.0	12.0	13.0
Ср.				14.0	14.8	15.0	15.0	15.2	15.1	14.9	13.0	13.5
Макс.				14.5	15.0	15.0	15.0	15.5	15.5	15.5	14.0	14.0
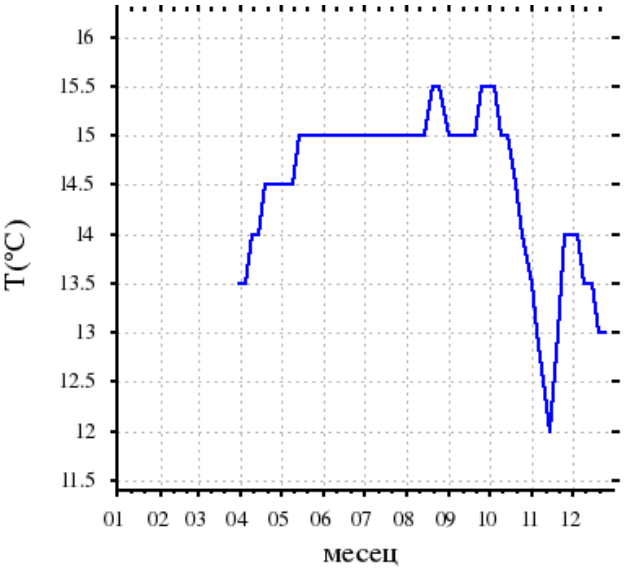
Год. макс: ***Ср. год:*** ***Год. мин:***
Датум: ***Датум:***