

Република Србија

РЕПУБЛИЧКИ ХИДРОМЕТЕОРОЛОШКИ ЗАВОД

ХИДРОЛОШКИ ГОДИШЊАК

2. ПОДЗЕМНЕ ВОДЕ

2021.



Београд, 2022. година

Назив и седиште издавача:	**РЕПУБЛИЧКИ ХИДРОМЕТЕОРОЛОШКИ ЗАВОД** **11030 Београд** **Кнеза Вишеслава бр. 66, Поштански фах 100** **Телефон: 011/3050-823, 011/3050-876** **Телефакс: 011/3050-821** **e-mail: hydro-office@hidmet.gov.rs**
За издавача:	**директор, проф. др. Југослав Николић**
Уредник:	**мр Славимир Стевановић, дипл. инж. грађ.**
Наслов:	**ХИДРОЛОШКИ ГОДИШЊАК** **2. Подземне воде**
Аутор:	**Ивица Николић, дипл. инж. геол.**
Сарадници:	**Милан Трипковић, дипл. инж. геол,** **Гордана Аврамовић, дипл. инж. шум,** **Александар Дутина, дипл. инж. геол,** **Слободан Мрвић, дипл. инж. грађ,** **Мирослав Милић, дипл. инж. грађ,** **Миша Станојевић,дипл.инж.грађ,** **Саша Пјевић, инж. грађ,** **Драгана Ђорђевић, геол. тех,** **Љубомир Савић, хид. тех,** **Боривоје Ђорђевић, хид. тех,**
Графичка опрема, коректура, прелом и дизајн корица	**Републички хидрометеоролошки завод,** **Сектор за хидролошки осматрачки систем и анализе**
Назив и седиште штампарије:	**СЗГР “R.B.S press”** **Нићифора Нинковића 106/2** **Београд**
Место и година штампања:	**Београд, 2022. година**
Број примерака публикације:	**15 штампаних примерака** **CD ROM (PDF формат) у 50 примерака**
ISSN број:	**0354-1800**

Директивом директора Републичког хидрометеоролошког завода Србије бр. 922-8/2022 од 15.07.2022. године ХИДРОЛОШКИ ГОДИШЊАК-2. Подземне воде за 2021. годину штампа се у тиражу од 15 примерака и копира у електронској форми (PDF формат) у 50 примерака на компакт дисковима.

Ова публикација у целини или у деловима не сме се умножавати, прештампавати или дистрибуирати у било којој форми или било којим средством без дозволе издавача.
Сва права за објављивање задржава издавач по одредбама Закона о ауторским правима.

С А Д Р Ж А Ј

УВОД

ОПИС ТАБЕЛА

СПИСАК ХИДРОЛОШКИХ СТАНИЦА ПОДЗЕМНИХ ВОДА (ПИЈЕЗОМЕТАРА)

ГОДИШЊИ ПРЕГЛЕД НИВОА ПОДЗЕМНИХ ВОДА

ГОДИШЊИ ПРЕГЛЕД ТЕМПЕРАТУРА ПОДЗЕМНИХ ВОДА

УВОД

Хидролошки годишњак Републике Србије издаје се у две књиге:

1. Површинске воде (водостаји, протицаји воде и температуре воде),
2. Подземне воде (нивои и температуре подземних вода),

Хидролошки годишњак - **Подземне воде** садржи обрађене податке прикупљене у току 2021. године са мреже пијезометарских станица Републике Србије, на којима су по утврђеном програму мерени нивои (Н) и температуре (Т) подземних вода. Осим измерених података годишњак садржи и основне податке о пијезометарским станицама.

Мрежа хидролошких станица подземних вода формирана је у срединама са интергрануларном порозношћу, односно у изданима са слободним нивоом (прва-фреатска) и нивоом под притиском (субартерска).

Пијезометри су распоређени, углавном, по карактеристичним профилима и мрежи квадрата. Пречници уграђених пијезометарских конструкција (цеви) су од 50 до 105 mm. Надземни део цеви је обезбеђен заштитним бетонским блоком и заштитном капом са механизмом за закључавање.

На сваком пијезометру геодетским снимањем утврђена је апсолутна кота врха цеви („0”), измерена је дубина до дна пијезометра и висина надземног дела пијезометра.

На територији Србије у току 2021. године, вршена су мерења на 308 пијезометра. На 157 пијезометра мерени су само нивои подземних вода, а на 151 нивои и температуре подземних вода. Након обраде и анализе у годишњаку су приказани резултати за 296 пијезометара. За преостала 12 пијезометра подаци су изостављени као непоуздани.

ОПИС ТАБЕЛА

СПИСАК ХИДРОЛОШКИХ СТАНИЦА ПОДЗЕМНИХ ВОДА ПО ПОДРУЧЈИМА

За мрежу станица подземних вода дат је табеларни списак станица са следећим подацима:

- Редни број станице
- Пијезометар са локацијом и ознаком
- Ранг станице и број месечних мерења
- Географска ширина и дужина
- Апсолутна кота „0” пијезометра
- Висина надземног дела пијезометарске цеви (m)
- Дубина до које је уграђена пијезометарска цев (m)
- Датум од када је хидролошка станица подземних вода почела са радом
- Број стране у поглављима о нивоима (H) и температурама (T) подземних вода

ГОДИШЊИ ПРЕГЛЕДИ НИВОА ПОДЗЕМНИХ ВОДА

Нивои подземних вода мерени су свакодневно на 70 пијезометра, шест пута месечно на 39 пијезометара, три пута месечно на 195 пијезометра и два пута месечно на четири пијезометра.

Мерењем се утврђује растојање од коте „0”, горње ивице цеви, до нивоа подземне воде у цеви. Измерене вредности су дате у центиметрима.

Осим вредности нивоа подземних вода, у табелама су приказане и месечне и годишње вредности (максималне, минималне и средње).

Знаком „T (^oC), ☑” у доњем реду табеле означене су хидролошке станице подземних вода на којима су мерене температуре подземне воде.

ТЕМПЕРАТУРЕ ПОДЗЕМНИХ ВОДА

Мерење температуре подземне воде врши се на појединим хидролошким станицама подземних вода (пијезометрима) истовремено са мерењем нивоа подземне воде. На 60 пијезометара температура је мерена свакодневно, шест пута месечно на 22 пијезометра, а на 69 пијезометара три пута месечно. Вредности температуре дате су у степенима Целзијуса (^oC).

Осим дневних прегледа температуре подземних вода, приказане су и карактеристичне месечне и годишње вредности, (максималне, минималне и средње).

ОБЈАШЊЕЊЕ СКРАЋЕНИЦА

- (Мин.) Најнижи ниво подземне воде у току месеца
- (Макс.) Највиши ниво подземне воде у току месеца
- (Ср.) Средњи месечни ниво подземне воде
- (Год.мин.) Најнижи ниво подземне воде у току године
- (Год.макс.) Највиши ниво подземне воде у току године
- (Ср.год.) Средњи годишњи ниво подземне воде
- (поп.) Ниво воде изнад коте терена (поплава)
- (сув) Није констатован ниво подземне воде у пијезометарској цеви
- (Мин.) Најнижа температура воде у току месеца
- (Макс.) Највиша температура подземне воде у току месеца
- (Ср.) Средња месечна температура подземне воде
- (Год.мин.) Најнижа температура подземне воде у току године
- (Год.макс.) Највиша температура подземне воде у току године
- (Ср.год.) Средња годишња температура подземне воде
- (м.н.м) Метара над морем

СПИСАК
ХИДРОЛОШКИХ СТАНИЦА ПОДЗЕМНИХ ВОДА

ОСНОВНИ ПОДАЦИ О СТАНИЦАМА ПОДЗЕМНИХ ВОДА

Редни бр. Бр. стан.	ПИЈЕЗОМЕТАР локација-ознака	Ранг.ст. Бр.мер.	Географска ширина дужина ° ’ ”	Кота "0" (мнм)	Вис. над. дела цеви (m)	Дубина уграђене цеви (m)	Датум почетка рада	Страна
Назив и број водног тела: **Северозападна Бачка - прва издан (8)**							Укупно пијезометара: 2	
1 **0011**	**Сомбор-ГМС (С-1)**	I сваког.	45 46 02 19 08 55	86.96	0.16	15.04	09.08.1989	H: 1 T: 1
2 **0011/Д**	**Сомбор (С-1/Д)**	I 6	45 46 02 19 08 55	86.79	0.06	29.64	09.08.1989	H: 2 T: 2
Назив и број водног тела: **Телечка - прва издан (9)**							Укупно пијезометара: 2	
3 **0041/Д**	**Његошево (Њ-1/Д)**	I сваког.	45 46 09 19 45 25	104.00	0.22	28.98	24.08.1989	H: 3 T: 3
4 **0031**	**Суботица-Микићево (М-1)**	I 6	46 00 05 19 38 51	109.95	0.09	24.11	01.09.1989	H: 4 T:
Назив и број водног тела: **Горња Тиса - прва издан (10)**							Укупно пијезометара: 25	
5 **0071/Д**	**Врбас-фарма (ВР-1/Д)**	I сваког.	45 34 46 19 40 20	86.54	0.19	35.01	15.03.1990	H: 5 T: 4
6 **0051/Д**	**Стеријино (СТ-1/Д)**	I 3	45 48 02 20 01 28	89.03	0.12	23.58	15.03.1990	H: 6 T:
7 **0381/Д**	**Кањижа (ТКА-1/Д)**	I 6	46 01 38 20 04 05	78.32	0.71	24.79	01.10.1990	H: 6 T: 5
8 **0382/Д**	**Кањижа (ТКА-2/Д)**	II 3	46 02 44 20 02 41	83.36	0.92	26.08	01.10.1990	H: 6 T: 5
9 **0383**	**Кањижа (ТКА-3)**	I 6	46 01 39 20 04 11	78.34	0.71	9.29	01.10.1990	H: 7 T: 5
10 **0384**	**Кањижа (ТКА-4)**	II 3	46 02 12 20 03 50	78.38	0.87	9.13	01.10.1990	H: 7 T: 6
11 **0385**	**Кањижа (ТКА-5)**	II 3	46 01 55 20 03 32	78.14	0.93	9.07	01.10.1990	H: 7 T: 6
12 **0386**	**Кањижа (ТКА-6)**	II 3	46 02 22 20 03 06	77.90	0.81	11.19	01.10.1990	H: 8 T: 6
13 **040-2/Д**	**Бурза (ТВР-2/Д)**	II 3	45 40 57 20 03 55	75.12	0.89	21.21	01.08.1990	H: 8 T: 7
14 **040-4**	**Бурза (ТВР-4)**	I 6	45 40 55 20 05 01	76.71	0.89	11.36	01.08.1990	H: 8 T: 7
15 **040-5**	**Бурза (ТВР-5)**	II 3	45 40 55 20 04 45	76.28	0.84	11.36	01.08.1990	H: 9 T: 7
16 **040-6**	**Бурза (ТВР-6)**	II 3	45 40 56 20 03 03	75.66	0.91	10.39	01.08.1990	H: 9 T: 8
17 **0401/Д**	**Бурза (ТВР-1/Д)**	I 6	45 40 56 20 05 20	78.31	0.93	23.07	01.08.1990	H: 9 T: 8
18 **0371/1**	**Нови Кнежевац (ТК-1/1)**	I 6	46 05 15 20 03 22	78.78	0.92	10.08	01.07.1990	H: 10 T: 8
19 **0371/Д**	**Нови Кнежевац (ТК-1/Д)**	I 6	46 05 15 20 03 20	78.80	0.88	27.12	01.07.1990	H: 10 T: 9
20 **0372/1**	**Нови Кнежевац (ТК-2/1)**	II 3	46 05 03 20 04 28	78.46	0.93	10.07	01.07.1990	H: 10 T: 9
21 **0372/Д**	**Нови Кнежевац (ТК-2/Д)**	II 3	46 05 01 20 04 34	78.78	1.28	27.72	01.07.1990	H: 11 T: 9
22 **0373/Д**	**Нови Кнежевац (ТК-3/Д)**	II 3	46 04 46 20 05 55	78.08	0.75	25.25	01.07.1990	H: 11 T: 10
23 **0374**	**Нови Кнежевац (ТК-4)**	II 3	46 05 12 20 03 35	78.49	0.95	13.55	01.07.1990	H: 11 T: 10

ОСНОВНИ ПОДАЦИ О СТАНИЦАМА ПОДЗЕМНИХ ВОДА

Редни бр. Бр. стан.	ПИЈЕЗОМЕТАР локација-ознака	Ранг.ст. Бр.мер.	Географска ширина дужина ° ’ ”	Кота "0" (мнм)	Вис. над. дела цеви (m)	Дубина уграђене цеви (m)	Датум почетка рада	Страна
24 **0375**	**Нови Кнежевац (ТК-5)**	II 3	46 05 08 20 03 49	77.87	0.91	8.09	01.07.1990	H: 12 T: 10
25 **0376**	**Нови Кнежевац (ТК-6)**	II 3	46 04 49 20 05 13	78.22	0.85	8.15	01.07.1990	H: 12 T: 11
26 **0101**	**Б.Аранђелово (БА-1)**	I 6	46 04 11 20 13 42	80.07	0.18	7.02	10.08.1989	H: 12 T:
27 **0101/1**	**Б.Аранђелово (БА-1/1)**	II 3	46 04 11 20 13 42	80.09	0.18	5.02	10.08.1989	H: 13 T:
28 **0101/Д**	**Б. Аранђелово (БА-1/Д)**	I 6	46 04 11 20 13 43	80.06	0.19	20.01	10.08.1989	H: 13 T:
29 **0101/д**	**Б.Аранђелово (БА-1/д)**	II 3	46 04 11 20 13 43	80.11	0.19	11.01	10.08.1989	H: 13 T:

Назив и број водног тела: **Северни Банат - прва издан (11)** Укупно пијезометара: 8

30 **0121**	**Н.Црња-маш.радион. (НЦ-1)**	II свакод.	45 39 38 20 35 19	77.16	0.24	17.16	15.03.1990	H: 14 T: 12
31 **0111**	**Кикинда (Кинђа) (К-1)**	I 6	45 50 52 20 26 35	79.78	0.17	10.53	01.08.1989	H: 15 T: 13
32 **0111/Д**	**Кикинда (К-1/Д)**	I 6	45 50 52 20 26 35	79.88	0.20	33.20	01.08.1989	H: 15 T: 13
33 **0401**	**Бурза (ТБ-1)**	I 6	45 38 06 20 06 37	77.66	0.90	12.10	01.08.1990	H: 15 T: 13
34 **0402/Д**	**Бурза (ТБ-2/Д)**	I 6	45 37 55 20 08 23	75.73	0.91	21.69	01.08.1990	H: 16 T: 14
35 **0403/Д**	**Бурза (ТБ-3/Д)**	II 3	45 37 48 20 09 52	76.14	0.93	32.07	01.08.1990	H: 16 T:
36 **0404**	**Бурза (ТБ-4)**	II 3	45 37 59 20 07 49	75.81	0.86	19.64	01.08.1990	H: 16 T:
37 **0406**	**Бурза (ТБ-6)**	II 3	45 37 47 20 10 33	80.64	0.67	17.33	01.08.1990	H: 17 T:

Назив и број водног тела: **Средња Бачка - прва издан (12)** Укупно пијезометара: 7

38 **0091**	**Нови Сад - ГМС (РШ-1)**	I свакод.	45 19 18 19 50 03	85.25	-0.17	21.90	01.09.1989	H: 18 T: 15
39 **0081**	**Бач (Б-1)**	I свакод.	45 24 55 19 13 39	82.09	0.14	20.06	09.08.1989	H: 19 T: 16
40 **0061/Д**	**Надаљ (НА-1/Д)**	II 6	45 30 53 19 55 32	81.67	0.13	15.57	15.03.1990	H: 20 T: 17
41 **114**	**Чуруг (325)**	II 3	45 27 00 20 02 00	81.48	0.35	10.00	01.01.1953	H: 20 T:
42 **115**	**Госпођинци**	II 3	45 24 00 20 00 00	81.76	0.36	10.00	01.01.1953	H: 20 T:
43 **116**	**Темерин (335)**	II 3	45 24 00 19 54 00	80.74	0.24	10.00	01.01.1953	H: 21 T:
44 **117**	**Бачки Јарак (362)**	II 3	45 23 00 19 52 00	81.81	0.37	10.00	01.01.1953	H: 21 T:

Назив и број водног тела: **Доња Тиса - прва издан (13)** Укупно пијезометара: 5

45 **0141/Д**	**Зрењанин (ЗР-1/Д)**	II свакод.	45 23 56 20 22 54	81.00	0.17	43.33	01.08.1989	H: 22 T: 18
46 **0141**	**Зрењанин (ГМС) (ЗР-1)**	I 6	45 23 56 20 22 54	81.04	0.22	11.98	01.08.1989	H: 23 T:

ОСНОВНИ ПОДАЦИ О СТАНИЦАМА ПОДЗЕМНИХ ВОДА

Редни бр. Бр. стан.	ПИЈЕЗОМЕТАР локација-ознака	Ранг.ст. Бр.мер.	Географска ширина дужина ° ’ ”	Кота "0" (мнм)	Вис. над. дела цеви (m)	Дубина уграђене цеви (m)	Датум почетка рада	Страна
47 **0141/1**	**Зрењанин (ЗР-1/1)**	II 6	45 23 56 20 22 54	80.94	0.21	7.99	01.08.1989	H: 23 T:
48 **0141/д**	**Зрењанин (ЗР-1/д)**	II 3	45 23 56 20 22 54	80.98	0.18	26.52	01.08.1989	H: 23 T: 19
49 **0141/д-1**	**Зрењанин (ЗР-1/д-1)**	II 3	45 23 56 20 22 54	81.06	0.21	18.49	01.08.1989	H: 24 T:

Назив и број водног тела: **Средњи Банат - прва издан (14)** Укупно пијезометара: 3

50 **0131/1**	**Крајишник-фбр.(КР-1/1)**	I 6	45 26 59 20 43 20	79.14	0.25	5.95	15.03.1990	H: 25 T:
51 **0131/2**	**Крајишник (КР-1/2)**	II 6	45 26 59 20 43 20	79.06	0.21	3.99	15.03.1990	H: 25 T:
52 **0131/Д**	**Крајишник (КР-1/Д)**	I 6	45 26 59 20 43 20	79.10	0.20	16.00	15.03.1990	H: 25 T:

Назив и број водног тела: **Југозападни Банат - прва издан (15)** Укупно пијезометара: 8

53 **0161/Д**	**Дебељача (ДБ-1/Д)**	I 6	45 04 56 20 36 29	81.09	0.19	30.01	25.01.1990	H: 26 T: 20
54 **0181/Д**	**Ковин (КО-1/Д)**	I 6	44 45 51 20 59 21	78.63	0.23	28.97	08.08.1989	H: 26 T: 20
55 **ЦБ44**	**Плочица**	II 3	44 39 59 20 49 11	71.15	0.34	11.16	01.05.1997	H: 26 T:
56 **ЛП1012**	**Дубовац**	II 3	44 47 50 21 15 19	75.26	0.71	17.79	01.05.1997	H: 27 T:
57 **П8**	**Дубовац**	II 3	44 47 59 21 05 15	94.79	0.85	30.00	01.05.1997	H: 27 T:
58 **ПД15**	**Ковин**	II 3	44 46 25 21 01 12	86.72	0.42	30.00	01.05.1997	H: 27 T:
59 **ПД25**	**Иваново**	II 3	44 45 22 20 40 02	69.66	0.35	17.00	01.05.1997	H: 28 T:
60 **ПП930**	**Ковин**	II 3	44 46 15 21 01 17	71.41	0.35	10.15	01.05.1997	H: 28 T:

Назив и број водног тела: **Вршачке планине (19)** Укупно пијезометара: 2

61 **230**	**Гудурица (ГУ-1)**	II 3	45 10 17 21 26 29	112.32	0.52	9.98	01.01.1971	H: 29 T:
62 **372**	**Кусић (КУ-1)**	II 3	44 52 33 21 29 28	96.26	0.60	10.50	01.01.1971	H: 29 T:

Назив и број водног тела: **Југоисточни Банат - прва издан (20)** Укупно пијезометара: 14

63 **0151**	**Локве-комбинат (ЛК-1)**	I 6	45 09 39 21 01 30	76.50	0.07	19.23	07.08.1989	H: 30 T:
64 **0453**	**Сечањ (ТД-3)**	II 3	45 22 53 20 43 47	79.22	0.37	20.63	01.09.1990	H: 30 T:
65 **0453/Д**	**Сечањ (ТЛ-3/Д)**	II 3	45 19 52 20 44 46	79.62	0.48	19.52	01.09.1990	H: 30 T:
66 **045Л1**	**Сечањ (ТЛ-1)**	I 3	45 21 12 20 44 19	78.92	0.51	18.99	01.09.1990	H: 31 T:
67 **045Л2**	**Сечањ (ТЛ-2)**	II 3	45 20 55 20 44 30	78.67	0.21	19.99	01.09.1990	H: 31 T:
68 **045Л5**	**Сечањ (ТЛ-5)**	II 3	45 19 52 20 44 47	79.60	0.38	11.12	01.09.1990	H: 31 T:

ОСНОВНИ ПОДАЦИ О СТАНИЦАМА ПОДЗЕМНИХ ВОДА

Редни бр. Бр. стан.	ПИЈЕЗОМЕТАР локација-ознака	Ранг.ст. Бр.мер.	Географска ширина дужина ° ’ ”	Кота "0" (мнм)	Вис. над. дела цеви (m)	Дубина уграђене цеви (m)	Датум почетка рада	Страна
69 **0493**	**Врачев Гај (НВГ-3)**	I 2	44 52 17 21 23 27	77.24	0.94	8.06	01.01.1991	H: 32 T:
70 **199**	**Дужине**	II 3	45 17 24 21 00 29	78.20	0.52	8.00	01.01.1992	H: 32 T:
71 **227**	**Ватин (В-1)**	II 3	45 13 57 21 15 19	81.50	0.44	9.06	01.01.1971	H: 32 T: 21
72 **236/1**	**Јерменовци (Ј-1)**	II 3	45 11 09 21 02 59	79.26	0.55	8.00	01.01.1992	H: 33 T:
73 **304/4**	**Стража (СТ-1)**	II 3	44 58 35 21 18 36	107.56	0.42	20.00	01.01.1971	H: 33 T:
74 **332**	**Чешко Село (ЧС-1)**	II 2	44 56 52 21 22 40	110.98	0.43	15.00	01.01.1971	H: 33 T:
75 **340/А**	**Црвена Црква (ЦЦ-1)**	II 2	44 54 06 21 22 21	80.63	0.55	10.00	01.01.1971	H: 34 T:
76 **373/А**	**Банатска Паланка (БП-1)**	II 2	44 50 45 21 20 14	93.43	0.44	10.50	01.01.1971	H: 34 T:

Назив и број водног тела: **Београд - десна обала Саве (23)** Укупно пијезометара: 4

77 **230А**	**Колубара-ушће**	I 3	44 39 47 20 14 47	74.09	0.60	11.50	01.01.1989	H: 35 T: 22
78 **232А**	**Обреновац-аласка колиба**	I 3	44 40 04 20 14 34	74.27	0.76	11.00	01.01.1989	H: 35 T: 22
79 **235А**	**Забрежје-Б.Марковица 169**	I 3	44 40 33 20 12 28	75.04	0.84	14.00	01.01.1989	H: 35 T: 22
80 **262**	**Ушће**	II 3	44 38 02 20 00 10	80.25	0.25	25.20	18.01.1994	H: 36 T: 23

Назив и број водног тела: **Панчевачки рит (29)** Укупно пијезометара: 4

81 **163**	**Борча-дубок**	I свакод.	44 52 33 20 28 26	73.79	0.40	30.00	01.01.1994	H: 37 T: 24
82 **164**	**Борча**	I 3	44 52 33 20 28 25	72.52	0.32	12.00	01.01.1994	H: 38 T:
83 **165**	**Чуварница-дубок**	I 6	44 51 16 20 27 49	71.76	0.42	32.00	01.01.1994	H: 38 T:
84 **166**	**Чуварница**	I 6	44 51 16 20 27 49	71.88	0.37	12.00	01.01.1994	H: 38 T:

Назив и број водног тела: **Неготин Кладово - алувион (31)** Укупно пијезометара: 4

85 **Н-1**	**Неготин (Н-1)**	Гл. свакод.	44 14 17 22 32 29	42.36	0.44	16.60	01.02.2003	H: 39 T: 25
86 **Н-2**	**Неготин (Н-2)**	Гл. свакод.	44 14 17 22 32 29	42.36	0.48	9.60	01.02.2003	H: 40 T:
87 **Н-3**	**Неготин (Н-3)**	Гл. свакод.	44 14 17 22 32 29	42.36	0.49	5.00	01.02.2003	H: 41 T:
88 **Н-4**	**Неготин (Н-4)**	Гл. свакод.	44 14 17 22 32 29	42.35	0.48	3.00	01.02.2003	H: 42 T:

Назив и број водног тела: **Кличевац (39)** Укупно пијезометара: 4

89 **601**	**Циглана**	II 3	44 44 32 21 26 30	70.79	0.26	32.00	01.04.1994	H: 43 T:
90 **602**	**Влашки Гај**	II 3	44 44 17 21 26 40	69.36	0.51	28.30	01.04.1994	H: 43 T:

Редни бр. Бр. стан.	ПИЈЕЗОМЕТАР локација-ознака	Ранг.ст. Бр.мер.	Географска ширина дужина ° ' "	Кота "0" (мнм)	Вис. над. дела цеви (m)	Дубина уграђене цеви (m)	Датум почетка рада	Страна
91 **603**	**Царине**	II 3	44 44 00 21 27 18	70.99	0.44	8.50	01.04.1994	H: 43 T:
92 **604**	**Кумане**	II 3	44 43 48 21 27 59	72.72	0.54	11.45	01.04.1994	H: 44 T:

Назив и број водног тела: **Костолац (40)** Укупно пијезометара: 3

93 **303**	**Братинац**	II 3	44 38 46 21 14 50	78.76	0.40	5.50	01.08.1950	H: 45 T:
94 **304**	**Братинац-село**	II 3	44 38 45 21 15 29	88.16	0.50	13.20	01.08.1950	H: 45 T:
95 **319**	**Велико Село**	II 3	44 29 49 21 18 05	96.55	0.60	5.40	01.08.1950	H: 45 T:

Назив и број водног тела: **Велика Морава алувион - лева обала (63)** Укупно пијезометара: 16

96 **ПЛ-111**	**Шалинац**	I свакод.	44 42 02 21 01 54		0.39	15.00	01.05.2002	H: 46 T: 26
97 **ПЛ-133**	**Лозовик-Влашки До**	I свакод.	44 27 59 21 07 14	86.24	0.40	8.70	01.03.2002	H: 47 T: 27
98 **ПЛ-114**	**Шалинац**	I 3	44 41 05 20 59 42	69.19	0.39	9.70	01.05.2002	H: 48 T:
99 **901A**	**Осипаоница село**	II 3	44 33 00 21 04 06	78.37	0.85	14.10	01.07.1987	H: 48 T:
100 **904A**	**Осипаоница-водна зајед.**	II 3	44 34 36 21 07 24	79.81	0.70	16.00	01.04.1988	H: 48 T:
101 **974**	**Осипаоница-поље**	II 3	44 33 22 21 05 03	78.72	0.82	9.20	01.08.1977	H: 49 T:
102 **ПЛ-112**	**Шалинац**	I 3	44 41 45 21 01 10		0.34	9.00	01.05.2002	H: 49 T:
103 **ПЛ-115**	**Шалинац**	I 3	44 40 37 20 59 02	70.29	0.34	10.10	01.05.2002	H: 49 T:
104 **ПЛ-124**	**Дубравица-Липе**	I 3	44 38 39 20 59 28		0.34	8.90	01.02.2002	H: 50 T:
105 **ПЛ-132**	**Лозовик-Влашки До**	I 3	44 27 51 21 08 25	85.32	0.35	12.00	01.03.2002	H: 50 T:
106 **ПЛ-134**	**Лозовик-Влашки До**	I 3	44 28 22 21 05 26	87.36	0.43	12.00	01.03.2002	H: 50 T:
107 **ПЛ-135**	**Лозовик-Влашки До**	I 3	44 27 57 21 03 38		0.48	15.03	01.04.2002	H: 51 T:
108 **ПЛ-142**	**В.Плана-Жабари**	I 3	44 18 32 21 06 34	96.06	0.38	12.00	01.03.2002	H: 51 T:
109 **ПЛ-143**	**В.Плана-Жабари**	I 3	44 18 29 21 05 17		0.45	14.80	01.03.2002	H: 51 T:
110 **ПЛ-151**	**Марковац-Свилајнац**	I 3	44 13 25 21 09 30	97.42		7.90	01.03.2002	H: 52 T:
111 **ПЛ-152**	**Марковац-Свилајнац**	I 3	44 13 23 21 09 21	97.68		8.20	01.04.2002	H: 52 T:

Назив и број водног тела: **Велика Морава алувион - десна обала (64)** Укупно пијезометара: 22

112 **П-1**	**Пожаревац**	I свакод.	44 38 07 21 10 18	78.80	0.38	21.00	01.04.2002	H: 53 T: 28
113 **ПД-123**	**Дубравица-Липе**	I свакод.	44 40 48 21 04 22	75.47	0.35	16.10	01.05.2002	H: 54 T: 29

ОСНОВНИ ПОДАЦИ О СТАНИЦАМА ПОДЗЕМНИХ ВОДА

Редни бр. Бр. стан.	ПИЈЕЗОМЕТАР локација-ознака	Ранг.ст. Бр.мер.	Географска ширина дужина ° ’ ”	Кота "0" (мнм)	Вис. над. дела цеви (m)	Дубина уграђене цеви (m)	Датум почетка рада	Страна
114 **ПД-152**	**Марковац-Свилајнац**	I свакод.	44 13 43 21 10 42	100.53	0.30	10.50	01.03.2002	H: 55 T: 30
115 **908A**	**Љубичево-ергела**	II 3	44 35 35 21 08 49	78.18	0.77	13.73	01.07.1987	H: 56 T:
116 **909A**	**Љубичево-петља**	II 3	44 35 50 21 09 26	78.06	0.80	11.05	01.07.1987	H: 56 T:
117 **910A**	**Пожаревац шећерана**	II 3	44 36 07 21 09 52	77.75	0.79	11.21	01.07.1987	H: 56 T:
118 **929A**	**Д,Ливадица**	II 3	44 20 36 21 09 09	93.26	0.91	12.30	01.07.1987	H: 57 T:
119 **966**	**Брежане**	II 3	44 38 58 21 04 32	75.31	0.59	11.50	01.10.1977	H: 57 T:
120 **977**	**Свилајнац**	II 3	44 14 00 21 13 06	106.92	0.60	10.50	01.01.1979	H: 57 T:
121 **ПД-121**	**Дубравица-Липе**	I 3	44 40 29 21 04 14	75.96	0.21	11.90	01.05.2002	H: 58 T: 31
122 **ПД-122**	**Дубравица-Липе**	I 3	44 40 38 21 04 19	76.24	0.45	9.10	01.05.2002	H: 58 T: 31
123 **ПД-124**	**Друбавица-Липе**	I 3	44 41 10 21 04 42			13.60	01.05.2002	H: 58 T: 31
124 **ПД-125**	**Дубравица-Липе**	I 3	44 41 30 21 05 51		0.17	9.70	01.05.2002	H: 59 T: 32
125 **ПД-131**	**Лозовик-Влашки До**	I 3	44 29 01 21 10 02		0.25	11.70	01.05.2002	H: 59 T:
126 **ПД-132**	**Лозовик-Влашки До**	I 3	44 29 03 21 11 01		0.30	7.90	01.05.2002	H: 59 T:
127 **ПД-133**	**Лозовик-Влашки До**	I 3	44 28 53 21 11 44		0.38	8.30	01.05.2002	H: 60 T:
128 **ПД-134**	**Лозовик-Влашки До**	I 3	44 28 39 21 12 41		0.39	11.80	01.05.2002	H: 60 T:
129 **ПД-141**	**В.Плана-Жабари**	I 3	44 20 26 21 07 50		0.38	13.00	01.03.2002	H: 60 T:
130 **ПД-143**	**В.Плана-Жабари**	I 3	44 20 44 21 09 48	92.23	0.40	10.20	01.03.2002	H: 61 T:
131 **ПД-144**	**В.Плана-Жабари**	I 3	44 20 58 21 10 50	92.25	0.40	9.80	01.03.2002	H: 61 T:
132 **ПД-153**	**Марковац-Свилајнац**	I 3	44 13 29 21 10 53	99.94		10.30	01.03.2002	H: 61 T:
133 **ПД-155**	**Марковац-Свилајнац**	I 3	44 11 59 21 11 40			14.10	01.04.2002	H: 62 T:

Назив и број водног тела: **Левач (65)** Укупно пијезометара: 2

134 **ПЛ-194**	**Варварин-Ћићевац**	I 3	43 42 11 21 22 47	145.77	0.42	17.50	01.06.2002	H: 63 T: 33
135 **ПЛ-195**	**Варварин-Ћићевац**	I 3	43 42 08 21 22 03	145.72	0.30	17.70	01.06.2002	H: 63 T: 33

Назив и број водног тела: **Велика Морава неоген - југ (66)** Укупно пијезометара: 29

136 **983**	**Метеоролошка стан.-Ћуприја**	II свакод.	43 56 25 21 23 10	123.18	0.61	12.20	01.03.1978	H: 64 T: 34
137 **ПД-181**	**Обреж-Ратаре**	I свакод.	43 47 44 21 22 43	129.01	0.37	8.60	01.06.2002	H: 65 T: 35

ОСНОВНИ ПОДАЦИ О СТАНИЦАМА ПОДЗЕМНИХ ВОДА

Редни бр. Бр. стан.	ПИЈЕЗОМЕТАР локација-ознака	Ранг.ст. Бр.мер.	Географска ширина дужина ° ’ ”	Кота "0" (мнм)	Вис. над. дела цеви (m)	Дубина уграђене цеви (m)	Датум почетка рада	Страна
138 **951А**	**Стрижа-нова**	II 3	43 49 40 21 24 15	126.80	0.51	9.50	01.09.1978	H: 66 T: 36
139 **952А**	**Чепуре**	II 3	43 49 47 21 22 11	125.46	0.80	11.50	01.07.1978	H: 66 T: 36
140 **954А**	**Поточац-село**	II 3	43 49 04 21 19 58	125.23	0.55	15.50	01.01.1979	H: 66 T: 36
141 **958А**	**Варварин-мост**	II 3	43 43 28 21 22 54	131.16	0.42	11.40	01.08.1978	H: 67 T: 37
142 **982**	**Ћуприја-парк**	II 3	43 56 13 21 22 33	118.92	0.80	10.00	01.09.1977	H: 67 T:
143 **985**	**Јовац**	II 3	43 54 52 21 20 48	117.86	0.78	10.00	01.01.1978	H: 67 T:
144 **986**	**Поточац-поље**	II 3	43 49 34 21 20 40	123.44	0.82	10.00	21.11.1997	H: 68 T: 37
145 **ПД-161**	**Буковче-Глоговац**	I 3	44 01 47 21 18 04	112.93	0.37	6.80	01.04.2002	H: 68 T:
146 **ПД-162**	**Буковче-Глоговац**	I 3	44 02 08 21 18 35	113.76	0.34	8.20	01.04.2002	H: 68 T:
147 **ПД-163**	**Буковче-Глоговац**	I 6	44 02 08 21 19 20		0.33	8.50	01.04.2003	H: 69 T: 37
148 **ПД-164**	**Буковче-Глоговац**	I 3	44 02 02 21 19 48		0.44	11.50	01.04.2002	H: 69 T:
149 **ПД-182**	**Обреж-Ратаре**	I 3	43 48 01 21 23 26	128.59	0.40	11.00	01.06.2002	H: 69 T: 38
150 **ПД-183**	**Обреж-Ратаре**	I 3	43 48 01 21 24 54	130.70	0.36	10.00	01.06.2002	H: 70 T: 38
151 **ПД-184**	**Обреж-Ратаре**	I 3	43 48 05 21 25 40	140.28	0.29	14.10	01.06.2002	H: 70 T: 38
152 **ПД-191**	**Варварин-Ћићевац**	I 3	43 42 49 21 24 50	129.66		6.30	01.06.2002	H: 70 T: 39
153 **ПД-193**	**Варварин-Ћићевац**	I 3	43 42 20 21 25 58	134.43	0.50	11.30	01.03.2002	H: 71 T: 39
154 **ПД-194**	**Варварин-Ћићевац**	I 3	43 42 23 21 26 24	135.92	0.07	10.20	01.03.2002	H: 71 T: 39
155 **ПЛ-161**	**Буковче-Глоговац**	I 6	44 01 34 21 17 58	112.52	0.37	8.00	01.04.2002	H: 71 T: 40
156 **ПЛ-163**	**Буковче-Глоговац**	I 3	44 01 18 21 16 47	112.01	0.48	9.80	01.04.2002	H: 72 T:
157 **ПЛ-164**	**Буковче-Глоговац**	I 6	44 01 13 21 15 56	111.21	016	9.60	01.04.2002	H: 72 T: 40
158 **ПЛ-171**	**Дворице - В. Ливадице**	I 3	43 53 15 21 20 27	121.29		6.30	01.06.2002	H: 72 T:
159 **ПЛ-172**	**Дворице - В. Ливадице**	I 3	43 53 23 21 19 50	121.53	0.59	7.90	01.06.2002	H: 73 T:
160 **ПЛ-181**	**Обреж-Ратаре**	I 3	43 47 00 21 22 02	127.07	0.30	8.50	01.06.2002	H: 73 T: 40
161 **ПЛ-182**	**Обреж-Ратаре**	I 3	43 46 57 21 21 41	127.44	0.36	9.00	01.06.2002	H: 73 T: 41
162 **ПЛ-184**	**Обреж-Ратаре**	I 3	43 46 52 21 20 12	144.48	0.41	20.10	01.06.2002	H: 74 T: 41
163 **ПЛ-191**	**Варварин-Ћићевац**	I 3	43 42 31 21 24 22	132.15	0.50	7.90	01.06.2002	H: 74 T: 41

Редни бр. Бр. стан.	ПИЈЕЗОМЕТАР локација-ознака	Ранг.ст. Бр.мер.	Географска ширина дужина ° ’ ”	Кота "0" (мнм)	Вис. над. дела цеви (m)	Дубина уграђене цеви (m)	Датум почетка рада	Страна
164 **ПЛ-193**	**Варварин-Ћићевац**	I 3	43 42 21 21 23 44	143.23	0.30	13.40	01.06.2002	H: 74 T: 42

Назив и број водног тела: **Јужна Морава неоген - север (83)** Укупно пијезометара: 20

165 **500**	**Бобовиште-село(насип)**	I свакод.	43 33 16 21 39 29	158.07	0.72	11.00	01.06.1987	H: 75 T: 43
166 **502**	**Бобовиште**	I свакод.	43 33 01 21 40 32	159.45	0.58	7.20	01.06.1987	H: 76 T: 44
167 **505**	**Житковац-РО Моравица**	I свакод.	43 31 30 21 42 58	163.28	0.75	11.35	01.06.1987	H: 77 T: 45
168 **509**	**Медошевац-село**	II свакод.	43 19 30 21 52 11	188.53	0.85	7.70	01.04.1987	H: 78 T: 46
169 **513**	**Ново Село-стара школа**	II свакод.	43 19 15 21 49 08	181.37	0.20	9.80	01.04.1987	H: 79 T: 47
170 **534**	**Доњевац-кланица**	I свакод.	43 12 14 21 50 02	195.67	0.81	7.90	01.07.1988	H: 80 T: 48
171 **538**	**Шарлинац**	II свакод.	43 11 53 21 48 27	199.17	0.95	10.00	01.07.1988	H: 81 T: 49
172 **501**	**Бобовиште(плантажа)**	I 3	43 33 10 21 40 00	158.98	0.76	8.20	01.06.1987	H: 82 T:
173 **504**	**Житковац-циглана**	II 3	43 31 19 21 42 34	163.48	0.76	9.84	01.06.1987	H: 82 T: 50
174 **507**	**Брзи Брод-село**	I 3	43 18 24 21 58 16	203.19	0.79	7.21	01.04.1987	H: 82 T: 50
175 **510**	**Медошевац-бетоњерка**	II 3	43 19 10 21 52 04	188.33	0.94	7.06	01.04.1987	H: 83 T:
176 **511**	**Поповац-село**	I 3	43 20 01 21 49 35	181.31	0.32	5.68	01.04.1987	H: 83 T: 50
177 **512**	**Поповац-Ф.К.Будућност**	I 3	43 19 51 21 49 25	181.14	0.31	5.69	01.04.1987	H: 83 T: 51
178 **514**	**Мрамор**	I 3	43 18 46 21 47 37	181.69	0.79	6.31	01.04.1987	H: 84 T: 51
179 **533**	**Доњевац**	I 3	43 12 10 21 50 10	195.68	0.85	8.00	01.07.1988	H: 84 T: 51
180 **535**	**Доњевац-пут за Орљане**	II 3	43 12 24 21 50 11	191.59	0.85	8.00	01.07.1988	H: 84 T:
181 **537**	**Шарлинац-висећи мост**	II 3	43 11 34 21 48 21	197.86	0.10	6.40	01.07.1988	H: 85 T:
182 **218**	**Доња Врежина**	II 3	43 19 33 21 57 21	210.05	0.70	6.50	01.11.1949	H: 85 T:
183 **540**	**Житорађа**	II 3	43 11 43 21 43 01	212.72	0.96	9.20	01.07.1988	H: 85 T:
184 **541**	**Глашинце**	II 3	43 12 02 21 43 12	213.99	0.73	6.30	01.07.1988	H: 86 T:

Назив и број водног тела: **Лесковац - неоген (85)** Укупно пијезометара: 19

185 **Л-1**	**Лесковац (Л-1)**	Гл. свакод.	42 58 44 21 57 22		0.40	40.80	01.03.2003	H: 87 T:
186 **Л-2**	**Лесковац (Л-2)**	Гл. свакод.	42 58 44 21 57 22		0.41	20.60	01.03.2003	H: 88 T: 52
187 **Л-3**	**Лесковац (Л-3)**	Гл. свакод.	42 58 44 21 57 22		0.40	10.60	01.03.2003	H: 89 T:

ОСНОВНИ ПОДАЦИ О СТАНИЦАМА ПОДЗЕМНИХ ВОДА

Редни бр. Бр. стан.	ПИЈЕЗОМЕТАР локација-ознака	Ранг.ст. Бр.мер.	Географска ширина дужина ° ’ ”	Кота "0" (мнм)	Вис. над. дела цеви (m)	Дубина уграђене цеви (m)	Датум почетка рада	Страна
188 **Л-4**	**Лесковац (Л-4)**	Гл. свакод.	42 58 44 21 57 22		0.40	7.00	01.03.2003	H: 90 T:
189 **386**	**Брза**	II свакод.	42 51 22 21 52 56	293.44	0.40	14.80	01.07.1951	H: 91 T: 53
190 **525**	**Лесковац-КПД**	II 3	42 58 13 21 57 32	232.15	0.46	10.49	01.04.1987	H: 92 T:
191 **515**	**Клисура-село**	I 3	43 13 07 21 50 39	192.81	1.04	6.94	01.07.1988	H: 92 T: 54
192 **516**	**Чечина-село**	I 3	43 11 37 21 52 21	194.46	0.84	6.80	01.07.1988	H: 92 T: 54
193 **518**	**Пуста река-Доњевац**	I 3	43 11 33 21 50 50	195.20	1.00	8.50	01.07.1988	H: 93 T: 54
194 **519**	**Доњевац-село**	II 3	43 11 33 21 50 21	198.94	0.76	8.00	01.07.1988	H: 93 T:
195 **520**	**Турековац-Јабланица**	II 3	42 59 04 21 52 53	235.33	0.25	6.90	01.04.1987	H: 93 T:
196 **521**	**Турековац-Дом здравља**	II 3	42 58 45 21 53 28	238.07	0.60	7.10	01.04.1987	H: 94 T:
197 **522**	**Турековац-раскрсница**	II 3	42 58 21 21 53 51	237.34	0.46	7.59	01.04.1987	H: 94 T:
198 **523**	**Пуковац-село**	II 3	43 10 02 21 51 39	198.07	1.05	7.50	01.07.1988	H: 94 T:
199 **527**	**Бадинац**	II 3	42 58 16 22 01 13	235.32	0.62	7.78	01.04.1987	H: 95 T:
200 **379**	**Горња Јајина**	II 3	42 56 07 21 55 54	241.50	0.25	5.75	01.07.1951	H: 95 T:
201 **388**	**Тодоровце**	II 3	42 52 31 21 51 55	267.21	0.40	4.75	01.07.1951	H: 95 T:
202 **524**	**Лесковац-КПД**	II 3	42 58 10 21 57 08	232.34	0.70	11.25	01.04.1987	H: 96 T:
203 **526**	**Лесковац-КПД-Рударе**	II 3	42 58 13 21 57 49	232.12	0.56	9.74	01.04.1987	H: 96 T:

Назив и број водног тела: **Расина (89)** Укупно пијезометара: 1

204 **201**	**Тоболац-с.Трстеник**	II 3	43 33 33 21 07 41	189.26	0.80	10.20	01.01.1987	H: 97 T:

Назив и број водног тела: **Западна Морава - алувион (108)** Укупно пијезометара: 18

205 **200**	**Стопања-село**	II свакод.	43 34 51 21 09 06	158.66	0.50	11.00	01.01.1987	H: 98 T: 55
206 **209**	**Сирча-село**	I свакод.	43 44 40 20 43 34	189.62	0.88	14.12	01.01.1987	H: 99 T: 56
207 **218**	**Станчићи-село**	I свакод.	43 52 46 20 26 44	227.61	0.50	10.00	01.01.1987	H: 100 T: 57
208 **К-1**	**Крушевац (К-1)**	I свакод.	43 36 20 21 18 03	142.89	0.40	10.00	01.05.2003	H: 101 T: 58
209 **205**	**В.Дренова-дом здравља**	II свакод.	43 37 32 21 08 13	159.04	0.32	14.68	01.01.1987	H: 102 T: 59
210 **214**	**Мршинци**	I свакод.	43 49 40 20 30 16	217.07	0.50	10.50	01.01.1987	H: 103 T: 60
211 **195**	**Јасика (водомер)**	II 6	43 36 29 21 18 02	143.78	0.78	7.00	01.01.1987	H: 104 T: 61

Редни бр. Бр. стан.	ПИЈЕЗОМЕТАР локација-ознака	Ранг.ст. Бр.мер.	Географска ширина дужина ° ’ ”	Кота "0" (мнм)	Вис. над. дела цеви (m)	Дубина уграђене цеви (m)	Датум почетка рада	Страна
212 **198**	**Стопања-насип**	II 3	43 35 47 21 08 38	151.70	0.93	9.50	01.01.1987	H: 104 T:
213 **199**	**Стопања**	II 3	43 35 25 21 08 39	151.17	0.50	8.15	01.01.1987	H: 104 T:
214 **202**	**Селиште**	II 3	43 36 01 21 09 43	150.76	0.70	8.00	01.01.1987	H: 105 T:
215 **203**	**Селиште-скела**	II 3	43 36 27 21 09 25	153.96	0.93	11.00	01.01.1987	H: 105 T:
216 **204**	**Селиште-Велика Дренова**	II 3	43 37 10 21 08 49	159.79	0.50	15.50	01.01.1987	H: 105 T:
217 **206**	**Ибар-Краљево**	I 3	43 43 25 20 44 49	189.23	0.97	7.00	01.01.1987	H: 106 T: 61
218 **208**	**Сирча (висећи мост)**	I 3	43 44 13 20 43 32	201.37	0.87	9.00	01.01.1987	H: 106 T:
219 **210**	**Адрани (милочајски мост)**	I 3	43 46 31 20 38 11	200.65	0.90	8.30	01.01.1987	H: 106 T: 61
220 **212**	**Милочај (милочајски мост)**	II 3	43 46 35 20 38 09	200.48	0.70	9.50	01.01.1987	H: 107 T: 62
221 **216**	**Кукићи-Слатина (жел.стан.)**	II 3	43 49 25 20 29 02	227.98	0.70	19.50	01.01.1987	H: 107 T:
222 **217**	**Станчићи**	I 3	43 52 21 20 26 44	225.27	0.82	10.00	01.01.1987	H: 107 T: 62

Назив и број водног тела: **Мачва - ОВК (116)** Укупно пијезометара: 40

223 **Б-1**	**Богатић (Б-1)**	Гл. свакод.	44 50 18 19 29 06		0.40	30.00	01.08.2002	H: 108 T: 63
224 **Б-2**	**Богатић (Б-2)**	Гл. свакод.	44 50 18 19 29 06		0.40	10.90	01.08.2002	H: 109 T: 64
225 **Б-3**	**Богатић (Б-3)**	Гл. свакод.	44 50 18 19 29 06		0.40	8.00	01.08.2002	H: 110 T: 65
226 **Б-4**	**Богатић (Б-4)**	Гл. свакод.	44 50 18 19 29 06		0.40	4.20	01.08.2002	H: 111 T: 66
227 **П-18**	**Дуваниште**	II свакод.	44 44 24 19 31 38		0.27	13.03	01.01.2004	H: 112 T: 67
228 **П-19**	**Богосавац (улаз у село)**	II свакод.	44 43 37 19 36 47		0.40	14.50	01.01.2004	H: 113 T: 68
229 **П-20**	**Прњавор**	II свакод.	44 42 21 19 24 32		0.24	15.57	01.01.2005	H: 114 T: 69
230 **П-3**	**Ноћајски Салаш**	II свакод.	44 57 32 19 36 44	79.70	0.31	12.60	01.01.2004	H: 115 T: 70
231 **Пд-713**	**Ноћај**	I свакод.	44 56 18 19 33 35	80.86	0.45	23.88	01.01.2004	H: 116 T: 71
232 **П-6**	**Црна Бара**	II свакод.	44 52 51 19 24 10	82.52	0.38	13.98	01.01.2004	H: 117 T: 72
233 **11А**	**Дреновац**	II 3	44 51 28 19 43 07	78.65	1.18	14.00	01.06.1987	H: 118 T:
234 **18А**	**Узвеце-село**	II 3	44 52 35 19 36 55	82.32	1.11	13.89	01.06.1987	H: 118 T:
235 **28А**	**Мајур**	II 3	44 46 45 19 40 00	80.91	0.85	13.00	01.06.1987	H: 118 T:
236 **33**	**Петловача**	II 3	44 43 57 19 28 10	89.68	0.45	7.00	01.04.1948	H: 119 T:

ОСНОВНИ ПОДАЦИ О СТАНИЦАМА ПОДЗЕМНИХ ВОДА

Редни бр. Бр. стан.	ПИЈЕЗОМЕТАР локација-ознака	Ранг.ст. Бр.мер.	Географска ширина дужина ° ’ ”	Кота "0" (мнм)	Вис. над. дела цеви (m)	Дубина уграђене цеви (m)	Датум почетка рада	Страна
237 **49**	**Шабац-Агенција ЈРБ**	II 3	44 46 05 19 42 19	79.99	0.78	10.00	01.06.1987	H: 119 T:
238 **П-1**	**Равње**	II 3	44 56 33 19 24 49	81.81	0.36	15.00	01.01.2004	H: 119 T:
239 **П-12**	**Белотић (језерац)**	II 3	44 48 37 19 33 29		0.45	15.99	01.01.2004	H: 120 T:
240 **П-13**	**Штитар**	II 3	44 47 53 19 36 10	81.91	0.19	13.88	01.01.2004	H: 120 T:
241 **П-16**	**Слепчевић**	II 3	44 45 42 19 34 59		0.38	13.63	01.01.2004	H: 120 T:
242 **П-17**	**Мишар - Сава**	II 3	44 44 03 19 43 54	83.41	0.45	13.33	01.01.2004	H: 121 T:
243 **П-2**	**Г. Засавица**	II 3	44 57 07 19 30 22	80.73	0.33	17.87	01.01.2004	H: 121 T:
244 **П-21**	**Липолист**	II 3	44 42 42 19 32 08		0.35	12.50	01.01.2004	H: 121 T:
245 **П-4**	**Чевртнија**	II 3	44 55 13 19 41 00		0.32	14.00	01.01.2004	H: 122 T:
246 **П-5**	**Раденковић**	II 3	44 53 56 19 27 11	82.81	0.34	14.00	01.01.2004	H: 122 T:
247 **П-7**	**Баново Поље**	II 3	44 51 29 19 28 08	83.47	0.26	15.20	01.01.2004	H: 122 T:
248 **П-8**	**Глушци**	II 3	44 53 19 19 33 16	81.34	0.36	17.62	01.01.2004	H: 123 T:
249 **П-9**	**Узвеће**	II 3	44 52 57 19 37 20		0.32	15.81	01.01.2004	H: 123 T:
250 **П-10**	**Дреновац-пољана**	II 3	44 53 09 19 42 45		0.34	19.13	01.01.2004	H: 123 T:
251 **Пд-711**	**Г. Засавица**	I 3	44 58 50 19 33 02	81.23	0.34	27.00	20.03.2004	H: 124 T: 73
252 **Пд-712**	**Г. Засавица**	I 3	44 58 32 19 32 58	78.38	0.32	20.04	01.01.2004	H: 124 T: 73
253 **Пд-714**	**Ноћај**	I 3	44 55 50 19 32 32	80.13	0.42	18.55	01.01.2004	H: 124 T: 73
254 **Пд-715**	**Глушци**	I 3	44 52 21 19 31 59	82.47	0.47	26.45	01.01.2004	H: 125 T: 74
255 **Пд-716**	**Богатић**	I 3	44 50 37 19 31 21	83.26	0.37	16.60	01.01.2004	H: 125 T: 74
256 **Пд-717**	**Клење**	I 3	44 47 32 19 25 48	87.83	0.44	17.44	01.01.2004	H: 125 T: 74
257 **Пд-718**	**Бадовинци**	I 3	44 46 37 19 24 38	89.32	0.29	19.38	01.01.2004	H: 126 T: 75
258 **Пд-722**	**Дреновац**	I 3	44 51 16 19 41 55	78.70	0.36	15.93	01.01.2004	H: 126 T: 75
259 **Пд-723**	**Причиновић**	I 6	44 51 16 19 39 42	80.98	0.30	25.88	01.01.2004	H: 126 T:
260 **Пд-724**	**Причиновић**	I 3	44 51 15 19 37 40	80.88	0.34	14.80	01.01.2004	H: 127 T: 75
261 **Пд-725**	**Метковић**	I 3	44 51 24 19 34 43	81.21	0.19	16.78	01.01.2004	H: 127 T: 76
262 **Пд-726**	**Богатић**	I 3	44 49 09 19 31 42	83.70	0.49	16.80	01.01.2004	H: 127 T: 76

ОСНОВНИ ПОДАЦИ О СТАНИЦАМА ПОДЗЕМНИХ ВОДА

Редни бр. Бр. стан.	ПИЈЕЗОМЕТАР локација-ознака	Ранг.ст. Бр.мер.	Географска ширина дужина ° ’ ”	Кота "0" (мнм)	Вис. над. дела цеви (m)	Дубина уграђене цеви (m)	Датум почетка рада	Страна

Назив и број водног тела: **Колубара - неоген (119)** Укупно пијезометара: 8

263 **252А**	**Ћеманов мост-Јабука**	I свакод.	44 30 13 20 06 53	88.30	1.10	11.70	01.01.1989	H: 128 T: 77
264 **831А**	**Гуњевац-пескара**	I свакод.	44 27 05 20 03 42	99.64	0.89	12.40	01.01.1989	H: 129 T: 78
265 **238А**	**Обреновац-водомер**	I 6	44 39 06 20 13 35	75.12	1.03	10.00	01.01.1989	H: 130 T:
266 **240А**	**Барич-стара ж.станица**	I 3	44 39 05 20 15 03	76.95	0.62	11.50	01.01.1988	H: 130 T: 79
267 **241А**	**Мислођин**	II 3	44 38 36 20 13 37	76.88	0.86	11.16	01.09.1988	H: 130 T: 79
268 **247А**	**Бргуле**	II 3	44 32 09 20 12 35	83.74	0.75	9.20	01.09.1988	H: 131 T: 79
269 **251А**	**Ћеманов мост**	I 3	44 30 21 20 06 54	88.58	0.53	12.00	01.01.1989	H: 131 T: 80
270 **834А**	**Бели-Брод (ГХС)**	I 3	44 22 14 20 12 19	106.37	0.50	7.30	01.01.1989	H: 131 T: 80

Назив и број водног тела: **Ваљево (121)** Укупно пијезометара: 4

271 **830А**	**Боговађа**	I свакод.	44 19 47 20 12 39	116.05	0.44	9.00	01.01.1989	H: 132 T: 81
272 **838А**	**Боговађа**	II 3	44 19 50 20 12 45	116.28	1.02	7.50	01.01.1989	H: 133 T: 82
273 **839А**	**Дивци-Суво поље**	II 3	44 17 41 20 02 33	139.38	1.14	5.50	01.01.1989	H: 133 T: 82
274 **840А**	**Дивци**	II 3	44 17 43 20 02 19	139.65	1.00	5.00	01.01.1989	H: 133 T: 82

Назив и број водног тела: **Лозничко Поље (124)** Укупно пијезометара: 8

275 **П-24**	**Лозница - поље**	II свакод.	44 32 25 19 13 51		0.38	13.17	01.01.2004	H: 134 T: 83
276 **Пд-7111**	**Пуревине**	I свакод.	44 44 05 19 20 40	98.69	0.57	25.63	01.01.2004	H: 135 T: 84
277 **43**	**Лозничко поље**	II свакод.	44 32 54 19 14 14	119.24	0.30	5.75	01.04.1948	H: 136 T: 85
278 **46**	**Бадовинци**	II свакод.	44 47 21 19 23 43	88.54	0.35	9.65	01.06.1987	H: 137 T: 86
279 **П-22**	**Стража**	II свакод.	44 37 40 19 16 40		0.3	14.57	01.01.2004	H: 138 T: 87
280 **П-23**	**Липнички шор**	II свакод.	44 35 00 19 15 42		0.39	15.70	01.01.2004	H: 139 T: 88
281 **Пд-7110**	**Шишиновача**	I свакод.	44 44 24 19 21 33	96.12	0.5	14.67	01.01.2004	H: 140 T: 89
282 **Пд-719**	**Горње поље**	I свакод.	44 44 31 19 21 59	94.87	0.29	25.88	01.01.2004	H: 141 T: 90

Назив и број водног тела: **Западни Срем - плиоцен (151)** Укупно пијезометара: 9

283 **0231/д**	**Лаћарак (Л-1/д)**	I свакод.	45 00 33 19 33 37	81.70	0.25	25.95	01.01.1992	H: 142 T: 91
284 **0231**	**Лаћарак-ГМС (Л-1)**	I 6	45 00 33 19 33 37	81.65	0.18	10.52	01.01.1992	H: 143 T: 92

ОСНОВНИ ПОДАЦИ О СТАНИЦАМА ПОДЗЕМНИХ ВОДА

Редни бр. Бр. стан.	ПИЈЕЗОМЕТАР локација-ознака	Ранг.ст. Бр.мер.	Географска ширина дужина ° ’ ”	Кота "0" (мнм)	Вис. над. дела цеви (m)	Дубина уграђене цеви (m)	Датум почетка рада	Страна
285 **0231/1**	**Лаћарак (Л-1/1)**	I 6	45 00 34 19 33 37	81.68	0.15	6.05	01.01.1992	H: 143 T:
286 **0231/2**	**Лаћарак (Л-1/2)**	I 6	45 00 34 19 33 37	81.75	0.20	4.00	01.01.1992	H: 143 T:
287 **0231/Д**	**Лаћарак (Л-1/Д)**	I 6	45 00 33 19 33 37	81.56	0.10	42.20	01.01.1992	H: 144 T: 92
288 **0241**	**Шид-ант.радио Шид (Ш-1)**	I 6	45 08 07 19 13 18	101.22	0.15	11.55	01.01.1992	H: 144 T: 92
289 **0241/Д**	**Шид (Ш-1/Д)**	I 6	45 08 07 19 13 18	101.06	0.08	41.12	01.01.1992	H: 144 T: 93
290 **0241/д**	**Шид (Ш-1/д)**	I 3	45 08 07 19 13 18	101.08	0.07	31.20	01.01.1992	H: 145 T:
291 **0241д1**	**Шид (Ш-1/д-1)**	I 3	45 08 07 19 13 18	101.10	0.05	17.15	01.01.1992	H: 145 T:

Назив и број водног тела: **Источни Срем - плиоцен (152)** Укупно пијезометара: 5

292 **0221/Д**	**Никинци (НИ-1/Д)**	I свакод.	44 50 48 19 50 38	80.47	0.16	24.44	20.03.1990	H: 146 T: 94
293 **0191/Д**	**Марадик (МА-1/Д)**	I 6	45 06 19 20 00 38	164.86	0.18	25.02	01.01.1992	H: 147 T: 95
294 **137**	**Обреж (137)**	I 3	44 44 15 19 58 30	78.99	0.55	7.00	01.01.1949	H: 147 T:
295 **145**	**Прхово (145)**	I 3	44 52 59 20 00 20	77.67	0.40	6.00	01.01.1949	H: 147 T:
296 **146**	**Крњешевци**	I 3	44 53 10 20 08 28	76.10	0.55	6.00	01.01.1949	H: 148 T:

ТАБЕЛАРНИ И ГРАФИЧКИ ПРЕГЛЕДИ ПОДАТАКА МЕРЕЊА

РАСПОРЕД ХИДР. СТАНИЦА ПОДЗЕМНИХ ВОДА

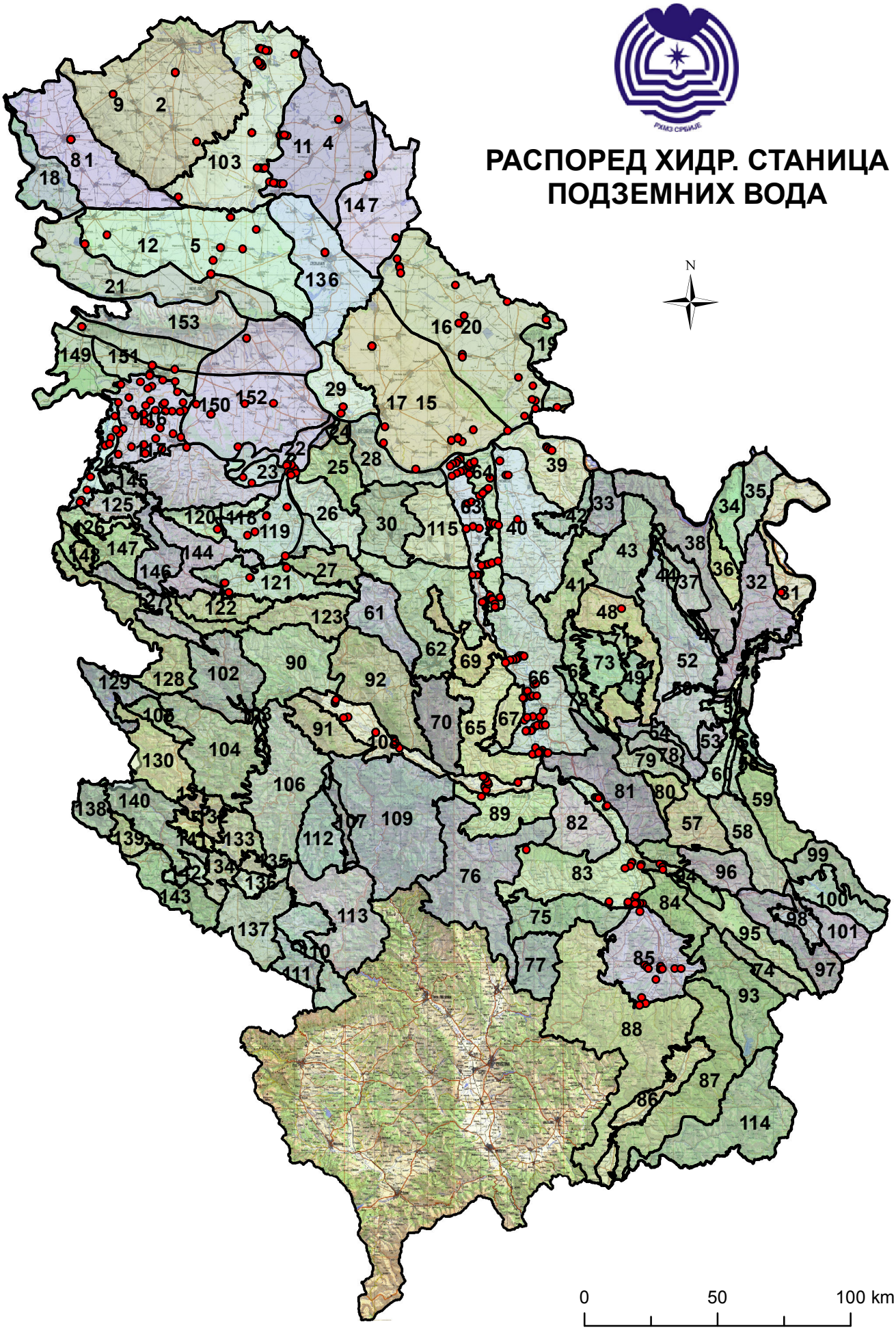

НИВОИ ПОДЗЕМНИХ ВОДА

Назив водног тела : Северозападна Бачка - прва издан
Шифра водног тела : TIS GW SI 1
Број водног тела : 8
Површина водног тела : 1232,43 km^2
Број хидр. станица подземних вода : 5



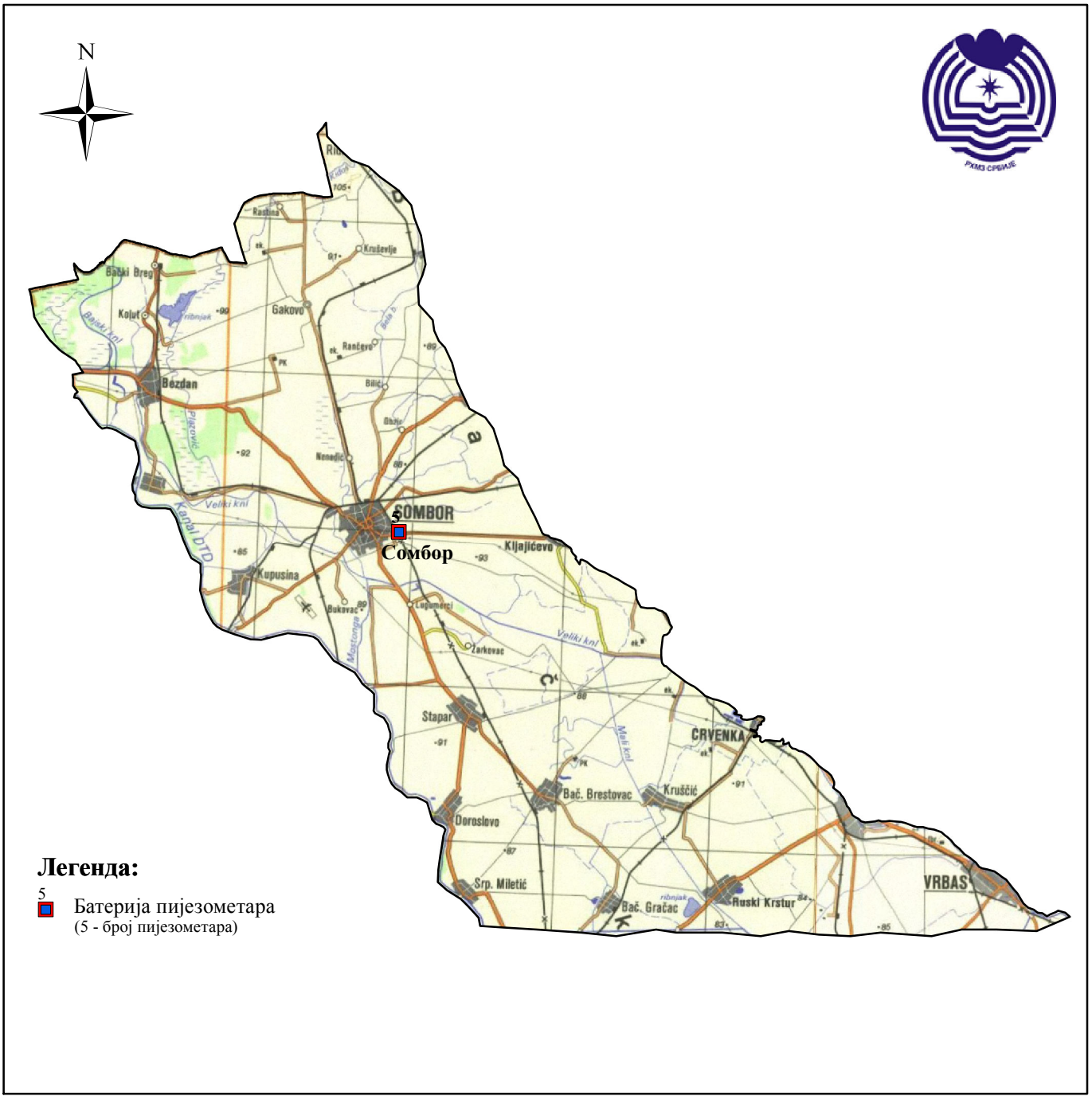

НИВО ПОДЗЕМНИХ ВОДА (cm) ГОДИНА: 2021

Шифра станице: **0011** **Водно тело: 8** **Кота 0 (мнм):** **86.96**
Назив пијезометра: **Сомбор-ГМС (С-1)** **TIS_GW_SI_1** **Кота терена (мнм):** **86.80**

Дан	I	II	III	IV	V	VI	VII	VIII	IX	X	XI	XII
1	552	543	533	526	521	510	522	521	543	563	563	561
2	553	542	536	525	521	511	524	523	545	563	563	561
3	554	539	535	526	522	512	524	525	545	564	563	563
4	555	539	534	526	520	512	525	525	546	565	563	563
5	554	539	535	525	520	512	527	522	547	565	563	559
6	556	538	537	525	521	507	528	522	549	562	562	558
7	557	537	535	527	520	504	529	524	550	558	562	559
8	557	535	537	529	520	505	531	526	550	560	564	560
9	558	535	535	528	520	506	531	528	551	560	566	560
10	558	530	536	527	520	506	531	529	552	548	566	560
11	558	533	535	527	519	506	532	531	554	545	566	562
12	557	534	533	526	519	506	534	533	554	544	566	563
13	557	534	530	525	518	507	535	535	556	547	566	562
14	558	534	529	525	518	507	536	536	557	550	567	562
15	560	534	525	525	518	507	537	537	557	551	568	562
16	559	533	526	525	518	508	537	537	557	553	568	562
17	560	533	527	525	516	509	528	540	558	554	568	562
18	560	535	527	523	517	510	507	541	559	556	569	562
19	560	533	527	522	516	511	485	542	559	557	569	561
20	560	533	528	522	509	512	489	544	557	557	569	563
21	560	533	527	522	508	514	494	545	557	557	568	564
22	560	533	527	523	509	516	497	546	557	558	569	565
23	560	536	528	524	510	518	500	547	557	559	570	563
24	557	537	527	523	511	520	502	546	559	560	570	563
25	547	536	528	523	512	519	504	547	560	560	569	563
26	548	535	527	522	512	511	507	546	560	561	567	558
27	549	536	528	522	512	513	510	541	561	562	564	548
28	548	536	529	522	513	514	513	541	562	562	561	547
29	548		528	522	513	515	515	540	562	563	557	544
30	548		528	521	513	518	517	540	563	563	560	545
31	545		527		511		520	542		563		546
Мин.	560	543	537	529	522	520	537	547	563	565	570	565
Ср.	555	536	530	524	516	511	516	536	555	558	566	559
Макс.	545	530	525	521	508	504	485	521	543	544	557	544

Год. макс: 485 Ср. год: 542 Год. мин: 570
Датум: 19.07.2021 Т (°C) ДА Датум: 24.11.2021

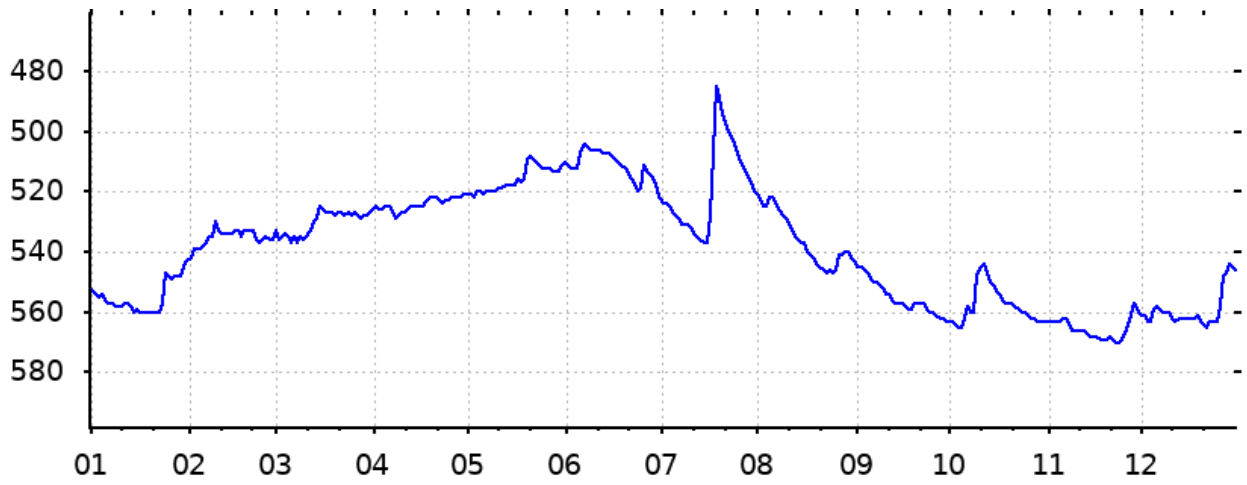

Шифра станице: **0011/Д** **Водно тело: 8** **Кота 0 (мнм):** **86.79**
Назив пијезометра: **Сомбор (С-1/Д)** **TIS_GW_SI_1** **Кота терена (мнм):** **86.73**

Дан	I	II	III	IV	V	VI	VII	VIII	IX	X	XI	XII
1	532	538	517	508	503	488	497			539	549	549
5	530	523	514	513	503	488	495			540	550	548
10	544	512	514	513	500	483	513		535	538	547	543
15	547	518	509	510	497	482	515		541	538	553	549
20	547	512	507	509	495	489	517		543	542	554	542
25	537	515	506	509	492	498	485		543	545	555	548
Мин.	547	538	517	513	503	498	517	-	543	545	555	549
Ср.	540	520	511	510	498	488	504	-	541	540	551	547
Макс.	530	512	506	508	492	482	485	-	535	538	547	542

Год. макс:	482	Ср. год:	522	Год. мин:	555
Датум:	15.06.2021	T (°C)	ДА	Датум:	25.11.2021

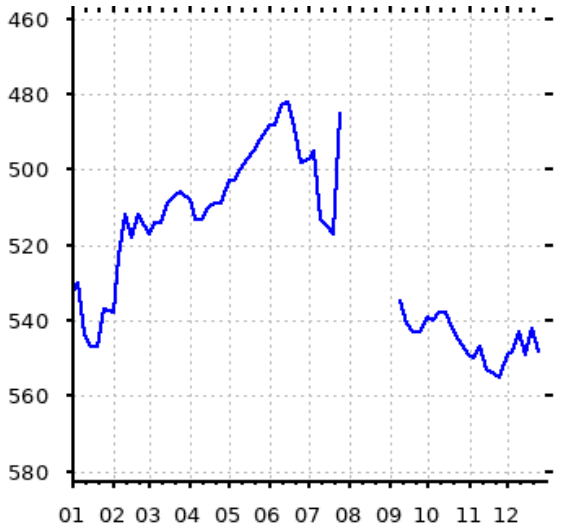

Назив водног тела : Телечка - прва издан
Шифра водног тела : TIS GW SI 2
Број водног тела : 9
Површина водног тела : 2643,55 km^2
Број хидр. станица подземних вода : 11



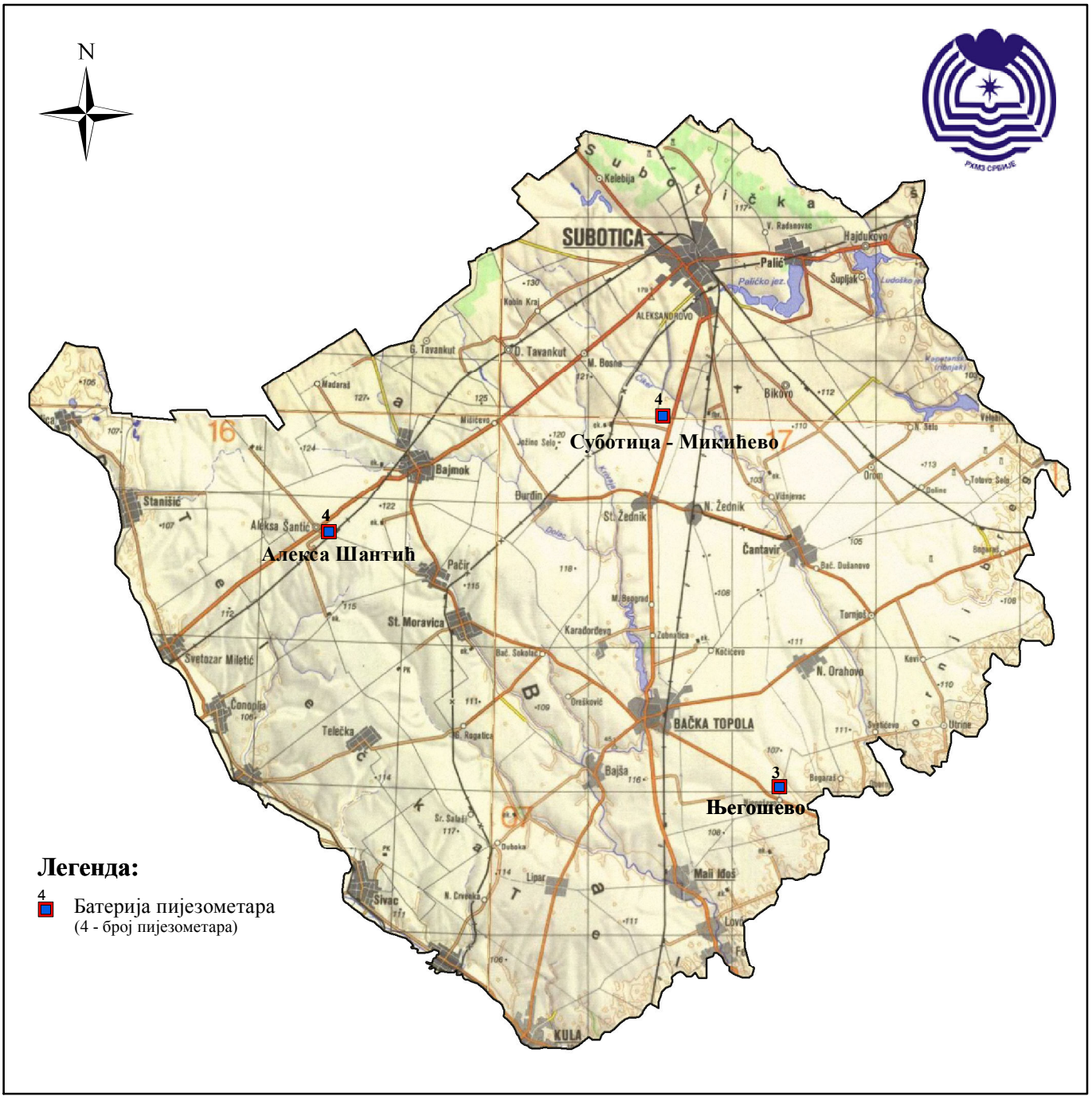

НИВО ПОДЗЕМНИХ ВОДА (cm) ГОДИНА: 2021

Шифра станице: **0041/Д** **Водно тело: 9** **Кота 0 (мнм):** **104.00**
Назив пијезометра: **Његошево (Њ-1/Д)** **TIS_GW_SI_2** **Кота терена (мнм):** **103.79**

Дан	I	II	III	IV	V	VI	VII	VIII	IX	X	XI	XII
1	990	986	986	979	978	985	1016	1023	1037	1043	1035	1029
2	991	986	986	977	977	986	1018	1023	1037	1041	1033	1028
3	991	988	986	977	979	986	1017	1023	1037	1041	1033	1027
4	990	986	984	977	980	987	1017	1025	1036	1041	1033	1026
5	989	989	982	977	979	988	1016	1025	1036	1042	1034	1028
6	989	987	983	975	980	988	1018	1023	1037	1042	1034	1027
7	990	985	984	976	980	988	1018	1024	1038	1042	1033	1028
8	990	983	982	978	982	990	1018	1025	1039	1043	1031	1028
9	990	982	982	980	984	991	1022	1027	1040	1043	1032	1029
10	992	982	981	980	983	992	1021	1028	1040	1041	1034	1027
11	990	980	982	980	983	993	1021	1029	1041	1039	1034	1027
12	991	983	980	979	982	994	1022	1031	1042	1037	1032	1029
13	989	985	980	979	981	995	1024	1033	1043	1036	1032	1029
14	990	985	979	978	981	997	1026	1035	1044	1037	1032	1030
15	990	985	978	979	983	999	1026	1036	1045	1038	1032	1030
16	989	984	977	978	984	999	1027	1037	1045	1037	1033	1032
17	991	983	979	981	984	1001	1025	1037	1046	1038	1032	1031
18	992	982	979	978	983	1003	1023	1036	1045	1038	1033	1030
19	992	982	979	977	987	1004	1022	1036	1045	1040	1034	1030
20	990	984	980	977	983	1004	1021	1037	1038	1039	1034	1027
21	994	986	980	977	983	1005	1022	1037	1038	1037	1032	1028
22	991	985	978	978	983	1006	1021	1038	1038	1036	1031	1030
23	989	985	979	979	983	1009	1020	1039	1036	1036	1034	1030
24	988	987	979	980	984	1012	1019	1039	1034	1038	1034	1028
25	985	987	978	979	983	1016	1020	1039	1040	1038	1033	1026
26	988	986	978	979	985	1014	1020	1038	1041	1036	1031	1026
27	990	984	978	978	984	1014	1021	1038	1042	1037	1028	1026
28	989	986	980	977	984	1015	1021	1037	1042	1036	1027	1025
29	987		980	978	985	1014	1022	1037	1043	1035	1025	1024
30	987		981	978	985	1017	1022	1036	1043	1035	1028	1026
31	987		980		987		1022	1037		1036		1027
Мин.	994	989	986	981	987	1017	1027	1039	1046	1043	1035	1032
Ср.	990	985	981	978	983	1000	1021	1033	1040	1039	1032	1028
Макс.	985	980	977	975	977	985	1016	1023	1034	1035	1025	1024

Год. макс: 975 Ср. год: 1009 Год. мин: 1046
Датум: 06.04.2021 T (°C) ДА Датум: 17.09.2021

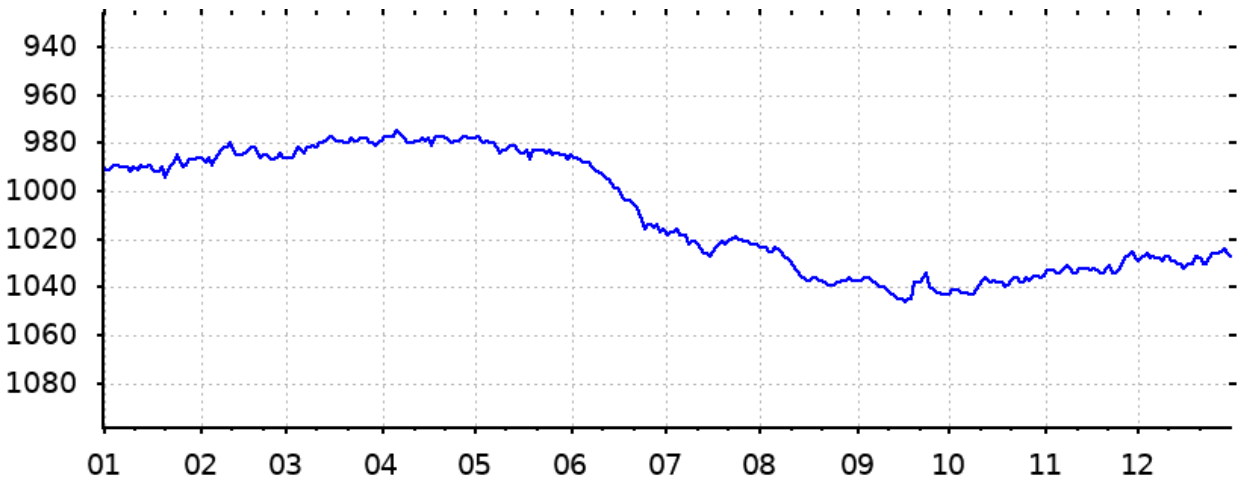

Шифра станице: **0031**
Назив пијезометра: **Суботица-Микићево (М-1)**

Водно тело: 9
TIS_GW_SI_2

Кота 0 (мнм): **109.95**
Кота терена (мнм): **109.86**

Дан	I	II	III	IV	V	VI	VII	VIII	IX	X	XI	XII
1	662	662	653	626	620	622	624	638	659	671	673	678
5	662	662	648	624	622	623	625	641	663	671	675	679
10	663	663	647	623	620	622	628	645	664	672	676	680
15	663	663	634	625	619	621	631	649	665	673	677	680
20	662	663	632	628	618	621	633	653	667	673	677	681
25	665	659	628	629	615	622	634	655	671	674	679	682
Мин.	665	663	653	629	622	623	634	655	671	674	679	682
Ср.	663	662	640	626	619	622	629	647	665	672	676	680
Макс.	662	659	628	623	615	621	624	638	659	671	673	678

Год. макс:	615	Ср. год:	650	Год. мин:	682
Датум:	25.05.2021	T (°C)	HE	Датум:	25.12.2021

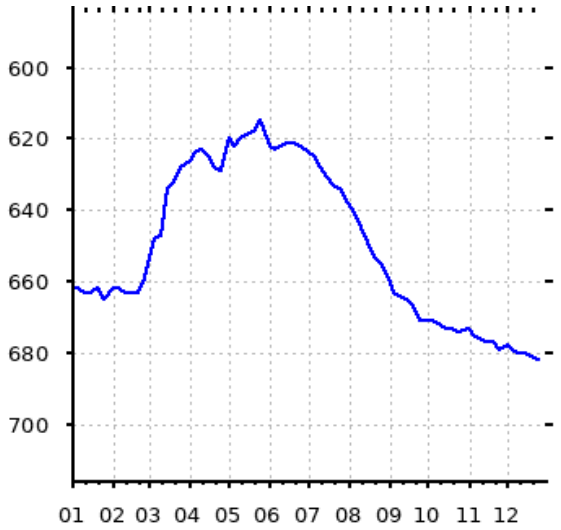

Назив водног тела : Горња Тиса - прва издан

Шифра водног тела : TIS GW SI 3

Број водног тела : 10

Површина водног тела : 1772,02 km^2

Број хидр. станица подземних вода : 30



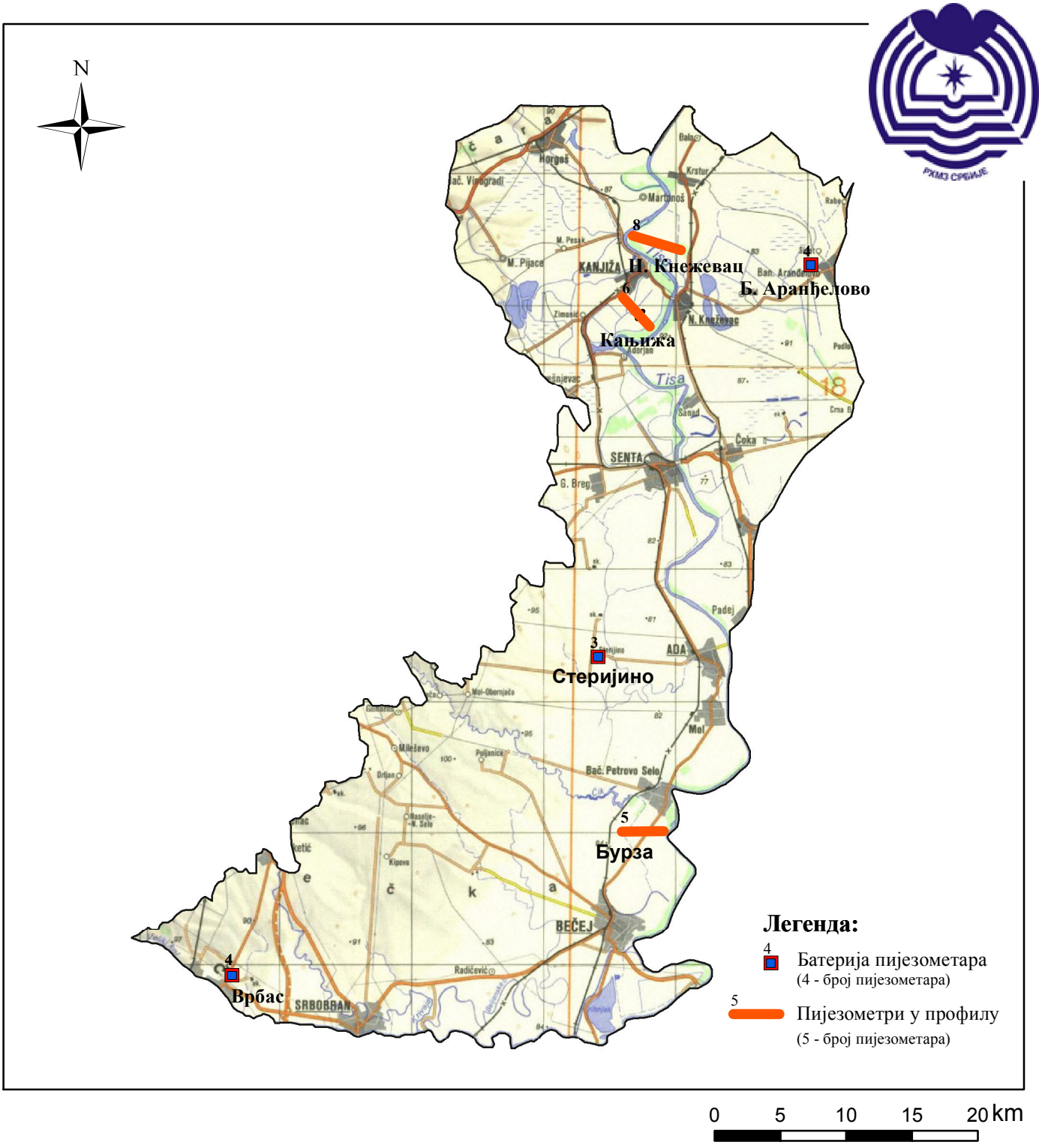

НИВО ПОДЗЕМНИХ ВОДА (cm) ГОДИНА: 2021

Шифра станице: **0071/Д** **Водно тело: 10** **Кота 0 (мнм):** **86.54**
Назив пијезометра: **Врбас-фарма (ВР-1/Д)** **TIS_GW_SI_3** **Кота терена (мнм):** **86.35**

Дан	I	II	III	IV	V	VI	VII	VIII	IX	X	XI	XII
1	711	696	662	649	640	633	708	739	730	753	719	704
2	711	695	661	647	640	634	707	741	729	752	718	702
3	709	695	661	645	639	638	708	745	733	754	720	703
4	708	693	662	643	639	639	709	744	734	756	718	702
5	707	690	661	642	639	641	709	739	738	758	715	701
6	706	687	660	642	641	636	710	737	741	756	713	701
7	706	683	658	643	641	630	714	734	745	755	709	701
8	705	680	658	646	641	636	716		747	755	709	704
9	705	678	657	647	642	642	715		748	754	709	702
10	704	675	658	647	642	645	713		750	751	708	701
11	704	675	658	646	642	655	714		753	750	707	702
12	704	676	658	646	641	660	716		752	749	706	702
13	707	675	655	644	640	660	720		755	749	706	702
14	708	676	654	644	638	660	727		758	751	707	702
15	709	675	650	646	637	661	730		760	751	707	702
16	709	674	653	646	635	666	733	749	764	752	707	701
17	709	672	653	646	632	669	728	753	763	750	709	703
18	709	683	652	644	633	670	725	758	762	748	709	701
19	710	672	652	644	631	672	716	752	763	740	708	699
20	710	671	653	644	629	678	711	755	765	735	707	700
21	709	669	652	643	630	682	710	758	763	729	707	702
22	708	668	652	644	629	686	709	757	758	727	707	699
23	707	668	652	644	631	690	708	755	755	727	708	691
24	705	668	653	645	632	697	708	757	755	727	707	690
25	705	664	654	643	631	701	710	751	756	725	707	688
26	704	664	655	643	631	706	714	745	756	723	705	685
27	705	663	655	644	631	703	720	740	757	723	704	682
28	703	662	655	642	632	703	725	736	755	723	702	679
29	703		653	643	632	706	730	725	755	722	702	677
30	702		652	642	634	706	735	729	754	722	703	678
31	702		652		633		737	729		721		678
Мин.	711	696	662	649	642	706	737	758	765	758	720	704
Ср.	707	677	656	644	636	670	718	745	752	742	709	696
Макс.	702	662	650	642	629	630	707	725	729	721	702	677

Год. макс: 629 Ср. год: 709 Год. мин: 765
Датум: 22.05.2021 T (°C) ДА Датум: 20.09.2021



Шифра станице: **0051/Д** **Водно тело: 10** **Кота 0 (мнм):** **89.03**
Назив пијезометра: **Стеријино (СТ-1/Д)** **TIS_GW_SI_3** **Кота терена (мнм):** **88.91**

Дан	I	II	III	IV	V	VI	VII	VIII	IX	X	XI	XII
1	682	686	676	678	681	686	696	709	713	708	693	671
10	685	685	675	679	683	689	700	711	713	704	687	665
20	685	682	676	679	683	692	706	714	710	699	680	656
Мин.	685	686	676	679	683	692	706	714	713	708	693	671
Ср.	684	684	676	679	682	689	701	711	712	704	687	664
Макс.	682	682	675	678	681	686	696	709	710	699	680	656

Год. макс: 656 Ср. год: 689 Год. мин: 714
Датум: 20.12.2021 Т (°C) НЕ Датум: 20.08.2021

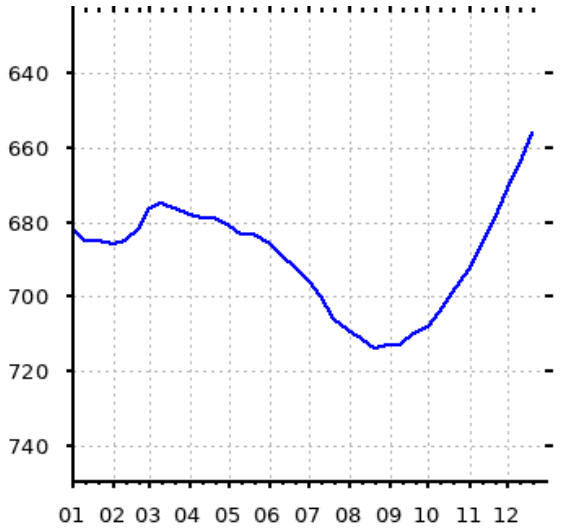

Шифра станице: **0381/Д** **Водно тело: 10** **Кота 0 (мнм):** **78.32**
Назив пијезометра: **Кањижа (ТКА-1/Д)** **TIS_GW_SI_3** **Кота терена (мнм):** **77.61**

Дан	I	II	III	IV	V	VI	VII	VIII	IX	X	XI	XII
1	210	205	183	165	168	170	198	203	210	215	218	213
5	208	200	180	165	168	173	200	203	213	215	218	210
10	208	198	176	167	165	180	203	208	213	216	215	210
15	206	195	170	168	165	180	203	208	213	216	215	205
20	205	190	168	168	165	190	203	210	213	218	213	205
25	205	188	165	168	165	197	203	210	215	218	213	203
Мин.	210	205	183	168	168	197	203	210	215	218	218	213
Ср.	207	196	174	167	166	182	202	207	213	216	215	208
Макс.	205	188	165	165	165	170	198	203	210	215	213	203

Год. макс: 165 Ср. год: 196 Год. мин: 218
Датум: 25.05.2021 Т (°C) ДА Датум: 05.11.2021

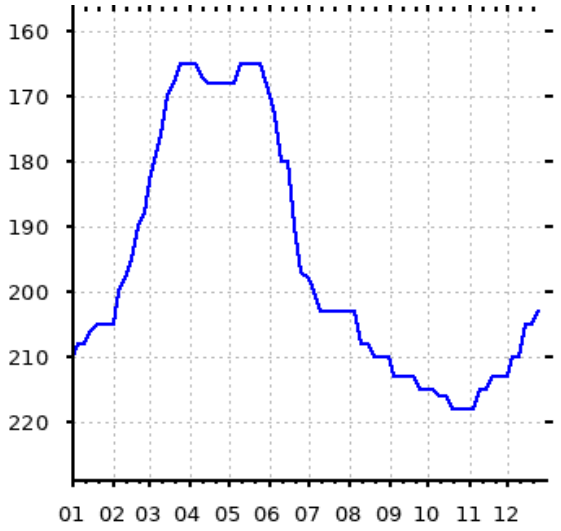

Шифра станице: **0382/Д** **Водно тело: 10** **Кота 0 (мнм):** **83.36**
Назив пијезометра: **Кањижа (ТКА-2/Д)** **TIS_GW_SI_3** **Кота терена (мнм):** **82.44**

Дан	I	II	III	IV	V	VI	VII	VIII	IX	X	XI	XII
1	480	478	468	465	465	465	473	478	480	484	485	480
10	480	475	465	467	463	470	475	478	482	485	483	478
20	479	470	465	467	460	473	478	480	484	485	480	475
Мин.	480	478	468	467	465	473	478	480	484	485	485	480
Ср.	480	474	466	466	463	469	475	479	482	485	483	478
Макс.	479	470	465	465	460	465	473	478	480	484	480	475

Год. макс: 460 Ср. год: 475 Год. мин: 485
Датум: 20.05.2021 Т (°C) ДА Датум: 01.11.2021

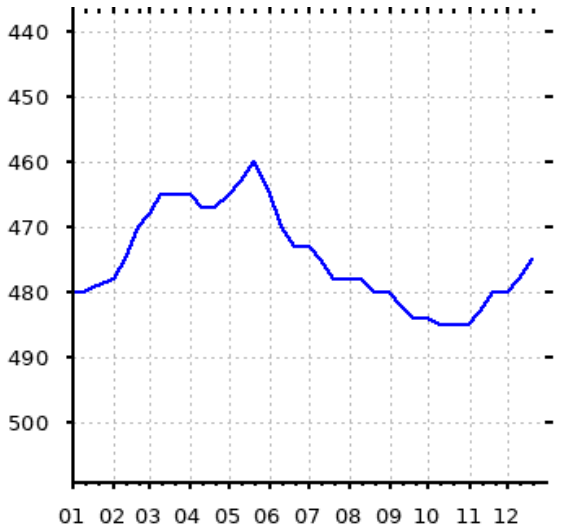

Шифра станице: **0383** **Водно тело: 10** **Кота 0 (мнм):** **78.34**
Назив пијезометра: **Кањижа (ТКА-3)** **TIS_GW_SI_3** **Кота терена (мнм):** **77.63**

Дан	I	II	III	IV	V	VI	VII	VIII	IX	X	XI	XII
1	213	204	187	168	170	173	203	208	215	220	223	215
5	213	202	185	168	170	178	203	210	217	220	221	215
10	211	198	180	168	168	186	205	210	217	223	220	215
15	211	195	175	170	168	193	208	215	217	223	220	210
20	210	195	170	170	168	198	208	215	220	223	218	209
25	209	190	168	170	170	203	208	215	220	223	218	209
Мин.	213	204	187	170	170	203	208	215	220	223	223	215
Ср.	211	197	178	169	169	189	206	212	218	222	220	212
Макс.	209	190	168	168	168	173	203	208	215	220	218	209

Год. макс: 168 Ср. год: 200 Год. мин: 223
Датум: 20.05.2021 Т (°C) ДА Датум: 01.11.2021

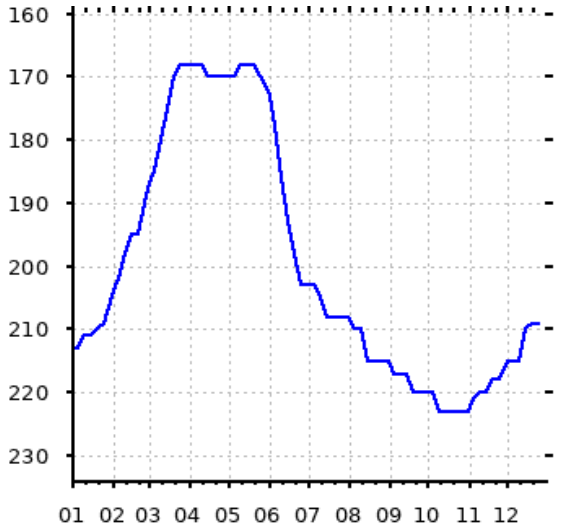

Шифра станице: **0384** **Водно тело: 10** **Кота 0 (мнм):** **78.38**
Назив пијезометра: **Кањижа (ТКА-4)** **TIS_GW_SI_3** **Кота терена (мнм):** **77.51**

Дан	I	II	III	IV	V	VI	VII	VIII	IX	X	XI	XII
1	211	205	190	180	180	185	203	215	222	224	228	221
10	210	201	185	182	178	192	210	218	224	226	225	218
20	208	195	180	183	175	198	213	220	224	228	223	218
Мин.	211	205	190	183	180	198	213	220	224	228	228	221
Ср.	210	200	185	182	178	192	209	218	223	226	225	219
Макс.	208	195	180	180	175	185	203	215	222	224	223	218

Год. макс: 175 Ср. год: 206 Год. мин: 228
Датум: 20.05.2021 Т (°C) ДА Датум: 01.11.2021

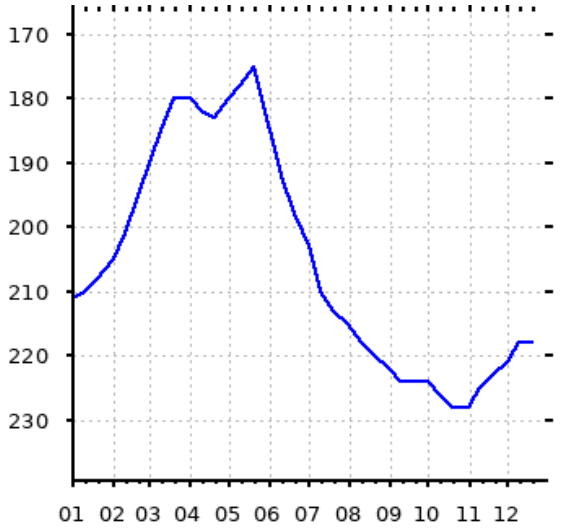

Шифра станице: **0385** **Водно тело: 10** **Кота 0 (мнм):** **78.14**
Назив пијезометра: **Кањижа (ТКА-5)** **TIS_GW_SI_3** **Кота терена (мнм):** **77.21**

Дан	I	II	III	IV	V	VI	VII	VIII	IX	X	XI	XII
1	213	210	190	175	170	174	193	205	210	213	216	210
10	211	205	180	175	163	183	195	207	210	215	215	208
20	211	200	175	177	163	189	201	210	213	216	212	205
Мин.	213	210	190	177	170	189	201	210	213	216	216	210
Ср.	212	205	182	176	165	182	196	207	211	215	214	208
Макс.	211	200	175	175	163	174	193	205	210	213	212	205

Год. макс: 163 Ср. год: 198 Год. мин: 216
Датум: 20.05.2021 Т (°C) ДА Датум: 01.11.2021

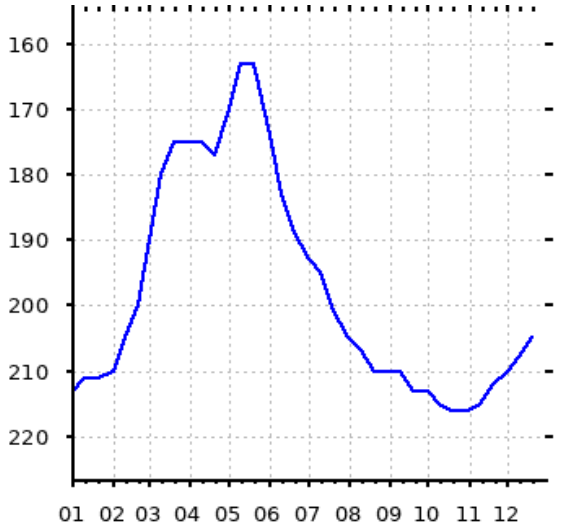

Шифра станице: **0386** **Водно тело: 10** **Кота 0 (мнм):** **77.90**
Назив пијезометра: **Кањижа (ТКА-6)** **TIS_GW_SI_3** **Кота терена (мнм):** **77.09**

Дан	I	II	III	IV	V	VI	VII	VIII	IX	X	XI	XII
1	210	204	188	178	175	175	198	213	218	221	223	218
10	210	200	180	180	170	180	203	218	220	223	221	215
20	209	198	178	180	165	191	210	218	220	225	219	213
Мин.	210	204	188	180	175	191	210	218	220	225	223	218
Ср.	210	201	182	179	170	182	204	216	219	223	221	215
Макс.	209	198	178	178	165	175	198	213	218	221	219	213

Год. макс:	165	Ср. год:	202	Год. мин:	225
Датум:	20.05.2021	Т (°C)	ДА	Датум:	20.10.2021

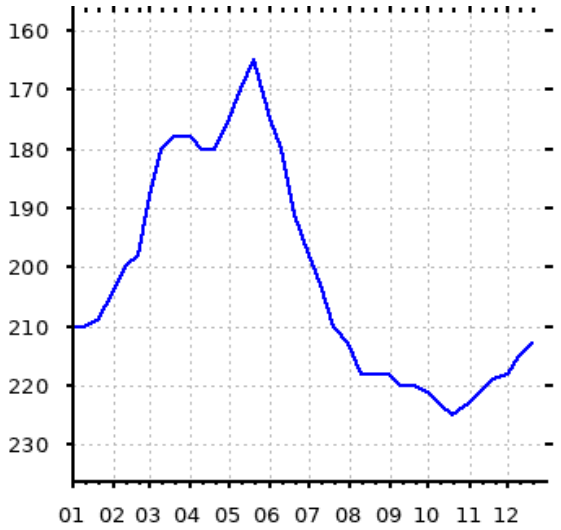

Шифра станице: **040-2/Д** **Водно тело: 10** **Кота 0 (мнм):** **75.12**
Назив пијезометра: **Бурза (ТВР-2/Д)** **TIS_GW_SI_3** **Кота терена (мнм):** **74.23**

Дан	I	II	III	IV	V	VI	VII	VIII	IX	X	XI	XII
1	267	266		260	275	280	288	296	295	296	296	290
10	265	263		268	279	279	290	294	297	295	294	287
20	265	261		271	281	281	293	294	299	295	292	286
Мин.	267	266	-	271	281	281	293	296	299	296	296	290
Ср.	266	263	-	266	278	280	290	295	297	295	294	288
Макс.	265	261	-	260	275	279	288	294	295	295	292	286

Год. макс:	260	Ср. год:	283	Год. мин:	299
Датум:	01.04.2021	Т (°C)	ДА	Датум:	20.09.2021

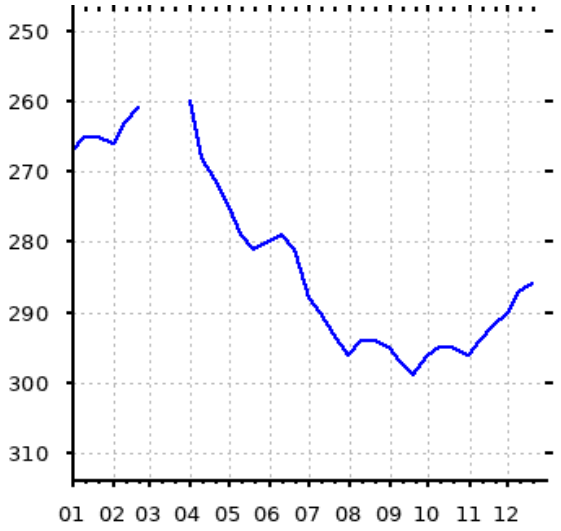

Шифра станице: **040-4** **Водно тело: 10** **Кота 0 (мнм):** **76.71**
Назив пијезометра: **Бурза (ТВР-4)** **TIS_GW_SI_3** **Кота терена (мнм):** **75.82**

Дан	I	II	III	IV	V	VI	VII	VIII	IX	X	XI	XII
1	274	269		270	286	288	286	291	291	296	303	296
5	275	266		273	285	287	288	294	293	297	300	296
10	273	267		278	288	286	289	293	292	296	298	299
15	272	265		289	293	289	290	295	293	298	297	298
20	271	263		285	296	289	291	295	295	296	297	296
25	271	264		289	297	288	293	293	295	297	298	293
Мин.	275	269	-	289	297	289	293	295	295	298	303	299
Ср.	273	266	-	281	291	288	290	294	293	297	299	296
Макс.	271	263	-	270	285	286	286	291	291	296	297	293

Год. макс:	263	Ср. год:	288	Год. мин:	303
Датум:	20.02.2021	Т (°C)	ДА	Датум:	01.11.2021



Шифра станице: **040-5** **Водно тело: 10** **Кота 0 (мнм):** **76.28**
Назив пијезометра: **Бурза (ТВР-5)** **TIS_GW_SI_3** **Кота терена (мнм):** **75.44**

Дан	I	II	III	IV	V	VI	VII	VIII	IX	X	XI	XII
1	274	267		269	279	287	292	298	301	306	305	303
10	272	264		276	283	286	296	299	300	307	306	300
20	270	261		281	289	288	295	301	297	300	304	296
Мин.	274	267	-	281	289	288	296	301	301	307	306	303
Ср.	272	264	-	275	284	287	294	299	299	304	305	300
Макс.	270	261	-	269	279	286	292	298	297	300	304	296

Год. макс:	261	Ср. год:	289	Год. мин:	307
Датум:	20.02.2021	Т (°C)	ДА	Датум:	10.10.2021

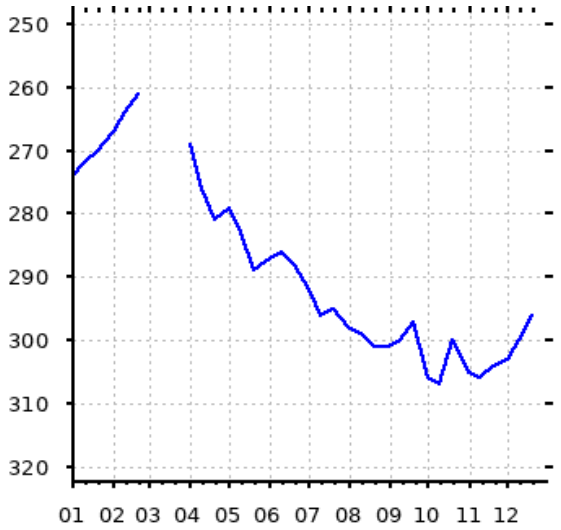

Шифра станице: **040-6** **Водно тело: 10** **Кота 0 (мнм):** **75.66**
Назив пијезометра: **Бурза (ТВР-6)** **TIS_GW_SI_3** **Кота терена (мнм):** **74.75**

Дан	I	II	III	IV	V	VI	VII	VIII	IX	X	XI	XII
1	314	306		298	294	302	317	322	329	303	302	300
10	310	303		295	297	303	319	327	330	300	300	301
20	307	299		297	301	307	321	326	331	300	299	304
Мин.	314	306	-	298	301	307	321	327	331	303	302	304
Ср.	310	303	-	297	297	304	319	325	330	301	300	302
Макс.	307	299	-	295	294	302	317	322	329	300	299	300

Год. макс:	294	Ср. год:	308	Год. мин:	331
Датум:	01.05.2021	Т (°C)	ДА	Датум:	20.09.2021

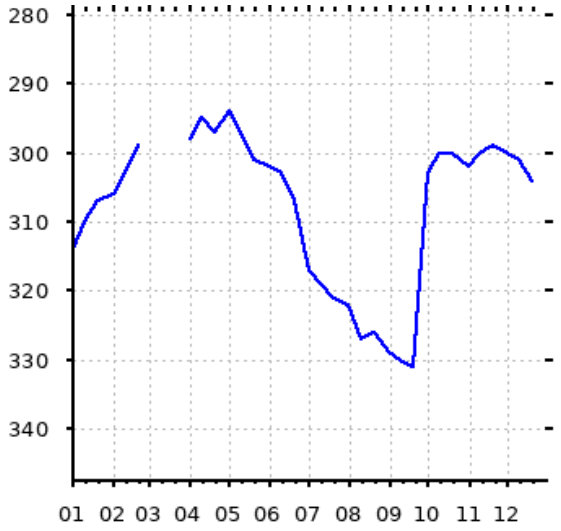

Шифра станице: **0401/Д** **Водно тело: 10** **Кота 0 (мнм):** **78.31**
Назив пијезометра: **Бурза (ТВР-1/Д)** **TIS_GW_SI_3** **Кота терена (мнм):** **77.38**

Дан	I	II	III	IV	V	VI	VII	VIII	IX	X	XI	XII
1	405	409		373	402	404	412	426	426	428	432	431
5	407	400		380	398	407	416	425	428	429	430	433
10	411	397		386	390	411	421	431	426	430	430	430
15	402	383		389	400	412	422	430	431	431	428	429
20	405	376		397	407	413	421	430	432	434	426	422
25	405	367		409	400	411	424	426	431	435	427	420
Мин.	411	409	-	409	407	413	424	431	432	435	432	433
Ср.	406	389	-	389	400	410	419	428	429	431	429	428
Макс.	402	367	-	373	390	404	412	425	426	428	426	420

Год. макс:	367	Ср. год:	414	Год. мин:	435
Датум:	25.02.2021	Т (°C)	ДА	Датум:	25.10.2021

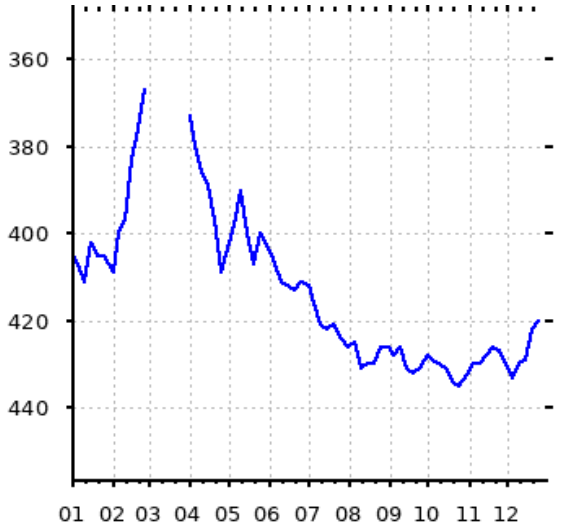

Шифра станице: **0371/1**
Назив пијезометра: **Нови Кнежевац (ТК-1/1)**

Водно тело: 10 **TIS_GW_SI_3**
Кота 0 (мнм): **78.78**
Кота терена (мнм): **77.86**

Дан	I	II	III	IV	V	VI	VII	VIII	IX	X	XI	XII
1	479	474	467	457	452	455	465	472	482	491	485	473
5	478	472	465	456	450	457	466	474	484	490	483	470
10	478	471	464	454	448	458	468	475	485	488	482	468
15	476	471	462	453	449	461	468	478	487	487	479	468
20	475	469	459	453	450	463	470	480	490	487	478	469
25	475	467	458	451	453	465	470	481	492	485	475	469
Мин.	479	474	467	457	453	465	470	481	492	491	485	473
Ср.	477	471	463	454	450	460	468	477	487	488	480	470
Макс.	475	467	458	451	448	455	465	472	482	485	475	468

Год. макс:	448	Ср. год:	470	Год. мин:	492
Датум:	10.05.2021	Т (°C)	ДА	Датум:	25.09.2021

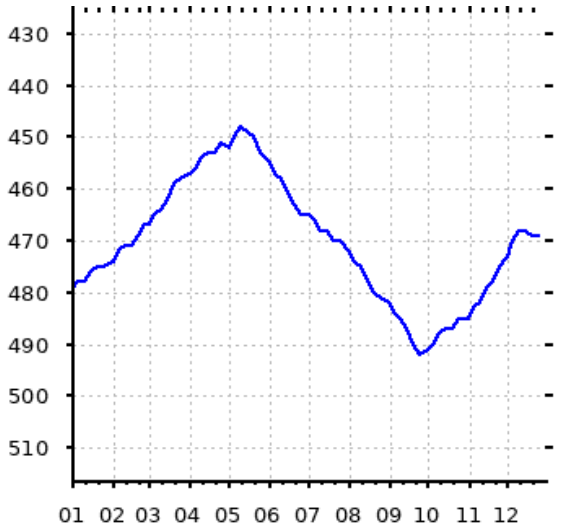

Шифра станице: **0371/Д**
Назив пијезометра: **Нови Кнежевац (ТК-1/Д)**

Водно тело: 10 **TIS_GW_SI_3**
Кота 0 (мнм): **78.80**
Кота терена (мнм): **77.92**

Дан	I	II	III	IV	V	VI	VII	VIII	IX	X	XI	XII
1	479	477	470	460	452	455	466	470	481	493	483	472
5	480	476	468	458	450	457	467	472	482	492	482	469
10	482	474	467	457	449	458	467	473	484	490	480	466
15	482	474	463	455	449	461	468	476	487	489	477	465
20	481	473	462	455	451	462	468	477	489	487	476	466
25	478	471	461	453	453	464	469	479	490	486	474	468
Мин.	482	477	470	460	453	464	469	479	490	493	483	472
Ср.	480	474	465	456	451	460	468	475	486	490	479	468
Макс.	478	471	461	453	449	455	466	470	481	486	474	465

Год. макс:	449	Ср. год:	471	Год. мин:	493
Датум:	15.05.2021	Т (°C)	ДА	Датум:	01.10.2021

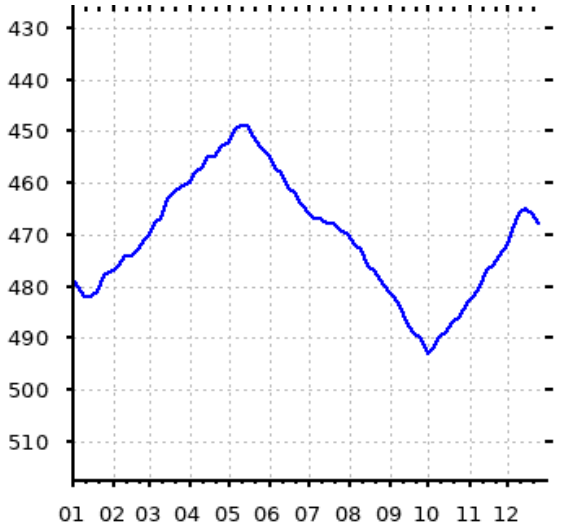

Шифра станице: **0372/1**
Назив пијезометра: **Нови Кнежевац (ТК-2/1)**

Водно тело: 10 **TIS_GW_SI_3**
Кота 0 (мнм): **78.46**
Кота терена (мнм): **77.53**

Дан	I	II	III	IV	V	VI	VII	VIII	IX	X	XI	XII
1	468	466	458	451	448	453	461	468	477	486	478	470
10	469	463	455	450	447	455	463	471	480	485	475	464
20	467	460	453	450	451	459	466	475	484	481	472	463
Мин.	469	466	458	451	451	459	466	475	484	486	478	470
Ср.	468	463	455	450	449	456	463	471	480	484	475	466
Макс.	467	460	453	450	447	453	461	468	477	481	472	463

Год. макс:	447	Ср. год:	465	Год. мин:	486
Датум:	10.05.2021	Т (°C)	ДА	Датум:	01.10.2021

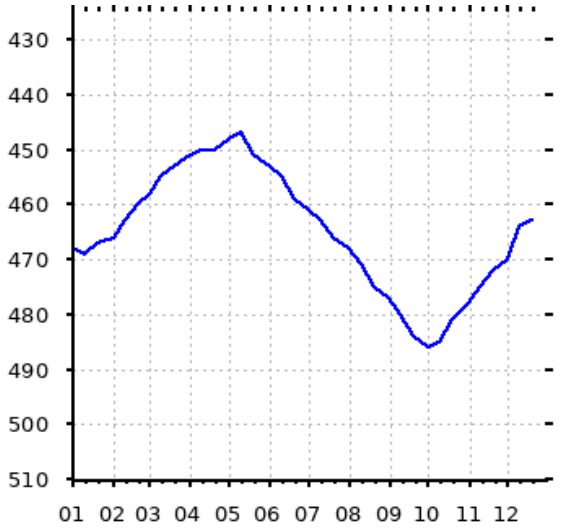

Шифра станице: **0372/Д**
Назив пијезометра: **Нови Кнежевац (ТК-2/Д)**

Водно тело: 10 **TIS_GW_SI_3**
Кота 0 (мнм): **78.78**
Кота терена (мнм): **77.50**

Дан	I	II	III	IV	V	VI	VII	VIII	IX	X	XI	XII
1	469	463	454	445	440	446	455	462	473	482	472	462
10	468	460	451	443	441	449	456	466	477	479	468	457
20	465	456	448	441	444	453	459	470	482	475	465	456
Мин.	469	463	454	445	444	453	459	470	482	482	472	462
Ср.	467	460	451	443	442	449	457	466	477	479	468	458
Макс.	465	456	448	441	440	446	455	462	473	475	465	456

Год. макс: 440 Ср. год: 460 Год. мин: 482
Датум: 01.05.2021 Т (°C) ДА Датум: 01.10.2021

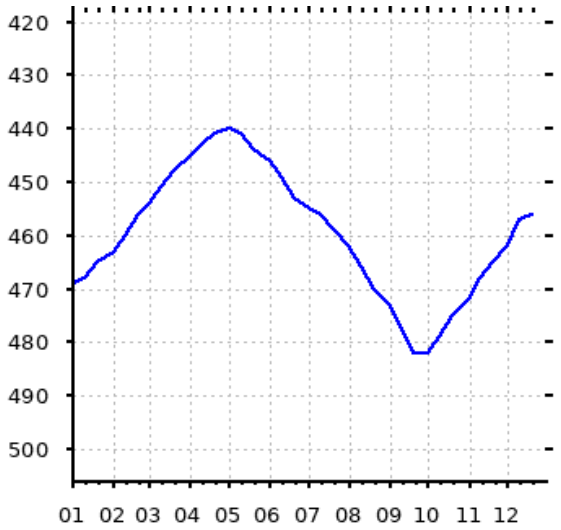

Шифра станице: **0373/Д**
Назив пијезометра: **Нови Кнежевац (ТК-3/Д)**

Водно тело: 10 **TIS_GW_SI_3**
Кота 0 (мнм): **78.08**
Кота терена (мнм): **77.33**

Дан	I	II	III	IV	V	VI	VII	VIII	IX	X	XI	XII
1	467	464	455	446	438	444	454	462	473	485	477	465
10	467	461	451	443	438	448	456	466	477	483	473	461
20	465	457	448	440	441	452	459	471	483	479	468	462
Мин.	467	464	455	446	441	452	459	471	483	485	477	465
Ср.	466	461	451	443	439	448	456	466	478	482	473	463
Макс.	465	457	448	440	438	444	454	462	473	479	468	461

Год. макс: 438 Ср. год: 461 Год. мин: 485
Датум: 10.05.2021 Т (°C) ДА Датум: 01.10.2021

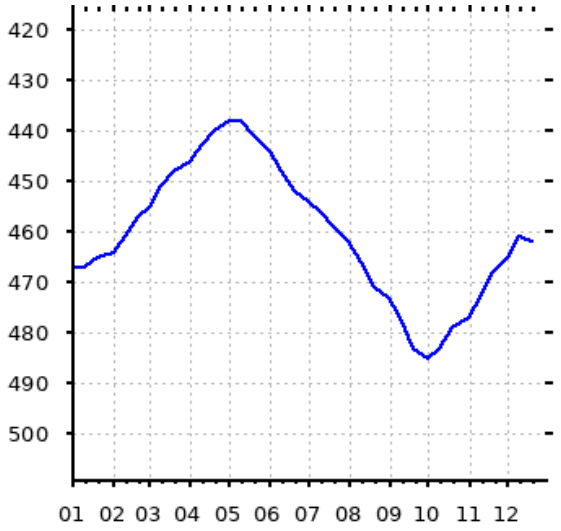

Шифра станице: **0374**
Назив пијезометра: **Нови Кнежевац (ТК-4)**

Водно тело: 10 **TIS_GW_SI_3**
Кота 0 (мнм): **78.49**
Кота терена (мнм): **77.54**

Дан	I	II	III	IV	V	VI	VII	VIII	IX	X	XI	XII
1	468	466	457	449	443	448	457	466	477	483	473	462
10	469	463	455	446	442	452	460	471	481	480	471	458
20	467	459	451	444	445	455	462	475	484	476	466	457
Мин.	469	466	457	449	445	455	462	475	484	483	473	462
Ср.	468	463	454	446	443	452	460	471	481	480	470	459
Макс.	467	459	451	444	442	448	457	466	477	476	466	457

Год. макс: 442 Ср. год: 462 Год. мин: 484
Датум: 10.05.2021 Т (°C) ДА Датум: 20.09.2021

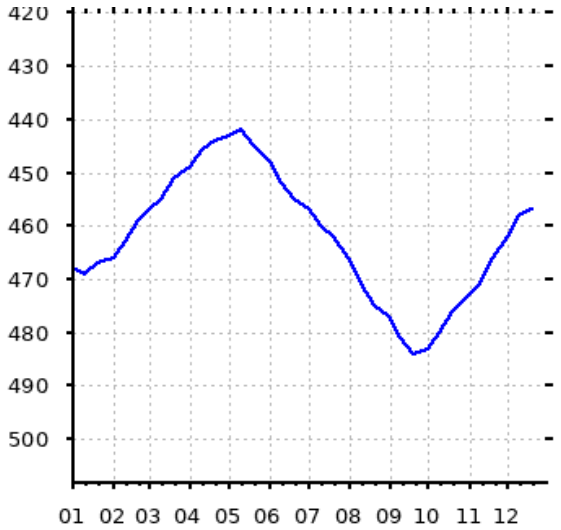

Шифра станице: **0375**
Назив пијезометра: **Нови Кнежевац (ТК-5)**

Водно тело: 10 **TIS_GW_SI_3**
Кота 0 (мнм): **77.87**
Кота терена (мнм): **76.96**

Дан	I	II	III	IV	V	VI	VII	VIII	IX	X	XI	XII
1	470	470	463	456	450	457	465	472	483	489	480	470
10	471	467	460	455	451	460	467	476	485	486	477	466
20	471	465	458	452	454	463	470	481	489	482	473	465
Мин.	471	470	463	456	454	463	470	481	489	489	480	470
Ср.	471	467	460	454	452	460	467	476	486	486	477	467
Макс.	470	465	458	452	450	457	465	472	483	482	473	465

Год. макс:	450	Ср. год:	469	Год. мин:	489
Датум:	01.05.2021	Т (°C)	ДА	Датум:	01.10.2021

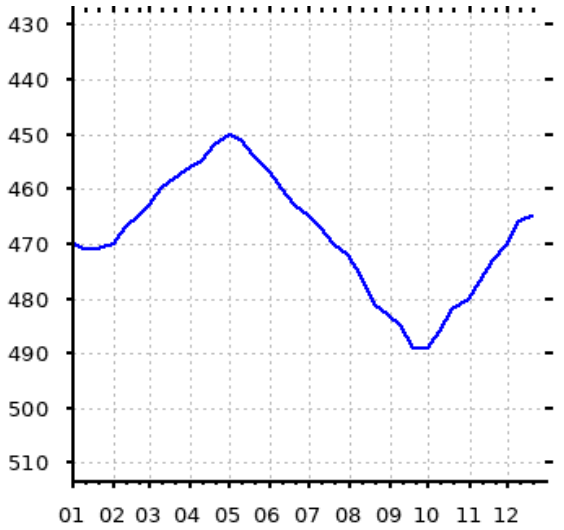

Шифра станице: **0376**
Назив пијезометра: **Нови Кнежевац (ТК-6)**

Водно тело: 10 **TIS_GW_SI_3**
Кота 0 (мнм): **78.22**
Кота терена (мнм): **77.37**

Дан	I	II	III	IV	V	VI	VII	VIII	IX	X	XI	XII
1	469	465	458	450	443	448	456	463	473	481	473	461
10	470	463	455	448	442	452	459	466	477	479	470	457
20	468	460	451	445	445	454	461	470	480	475	464	458
Мин.	470	465	458	450	445	454	461	470	480	481	473	461
Ср.	469	463	455	448	443	451	459	466	477	478	469	459
Макс.	468	460	451	445	442	448	456	463	473	475	464	457

Год. макс:	442	Ср. год:	461	Год. мин:	481
Датум:	10.05.2021	Т (°C)	ДА	Датум:	01.10.2021

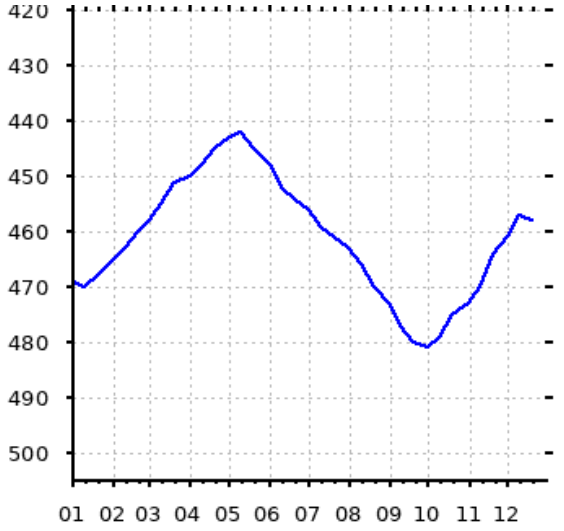

Шифра станице: **0101**
Назив пијезометра: **Б.Аранђелово (БА-1)**

Водно тело: 10 **TIS_GW_SI_3**
Кота 0 (мнм): **80.07**
Кота терена (мнм): **79.89**

Дан	I	II	III	IV	V	VI	VII	VIII	IX	X	XI	XII
1	546	544	534	534	534	532	542	540	556	568	564	560
5	546	542	534	534	534	534	542	542	556	568	564	560
10	544	540	532	534	534	536	540	546	558	566	564	558
15	544	538	532	534	534	536	540	550	560	566	562	558
20	544	536	534	534	532	540	538	554	562	564	562	558
25	544	534	534	534	532	542	538	556	562	564	560	558
Мин.	546	544	534	534	534	542	542	556	562	568	564	560
Ср.	545	539	533	534	533	537	540	548	559	566	563	559
Макс.	544	534	532	534	532	532	538	540	556	564	560	558

Год. макс:	532	Ср. год:	546	Год. мин:	568
Датум:	01.06.2021	Т (°C)	НЕ	Датум:	05.10.2021

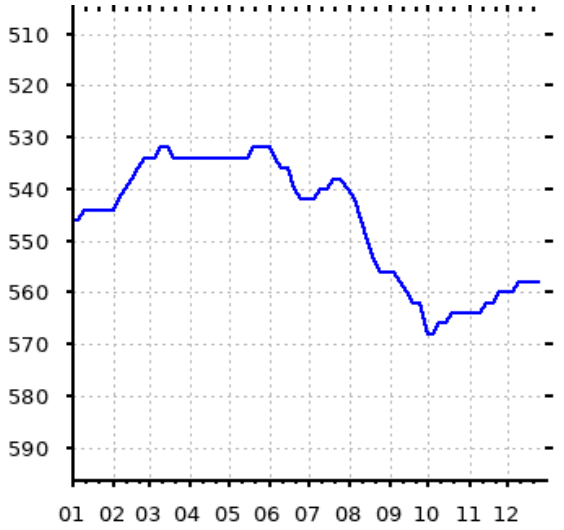

Шифра станице: **0101/1** **Водно тело: 10** **Кота 0 (мнм):** **80.09**
Назив пијезометра: **Б.Аранђелово (БА-1/1)** **TIS_GW_SI_3** **Кота терена (мнм):** **79.91**

Дан	I	II	III	IV	V	VI	VII	VIII	IX	X	XI	XII
1	сув	сув	сув	сув	сув	сув	сув	сув	сув	сув	сув	сув
10	сув	сув	сув	сув	сув	сув	сув	сув	сув	сув	сув	сув
20	сув	сув	сув	сув	сув	сув	сув	сув	сув	сув	сув	сув
Мин.	-	-	-	-	-	-	-	-	-	-	-	-
Ср.	-	-	-	-	-	-	-	-	-	-	-	-
Макс.	-	-	-	-	-	-	-	-	-	-	-	-

Год. макс: Ср. год: Год. мин:
Датум: T (°C) HE Датум:

Шифра станице: **0101/Д** **Водно тело: 10** **Кота 0 (мнм):** **80.06**
Назив пијезометра: **Б. Аранђелово (БА-1/Д)** **TIS_GW_SI_3** **Кота терена (мнм):** **79.87**

Дан	I	II	III	IV	V	VI	VII	VIII	IX	X	XI	XII
1	546	544	534	534	534	532	542	540	556	568	564	560
5	546	542	534	534	534	534	542	542	556	568	564	560
10	544	540	532	534	534	536	540	546	558	566	564	558
15	544	538	532	534	534	536	540	550	560	566	562	558
20	544	536	534	534	532	540	538	554	562	564	562	558
25	544	534	534	534	532	542	538	556	562	564	560	558
Мин.	546	544	534	534	534	542	542	556	562	568	564	560
Ср.	545	539	533	534	533	537	540	548	559	566	563	559
Макс.	544	534	532	534	532	532	538	540	556	564	560	558

Год. макс: 532 Ср. год: 546 Год. мин: 568
Датум: 01.06.2021 T (°C) HE Датум: 05.10.2021

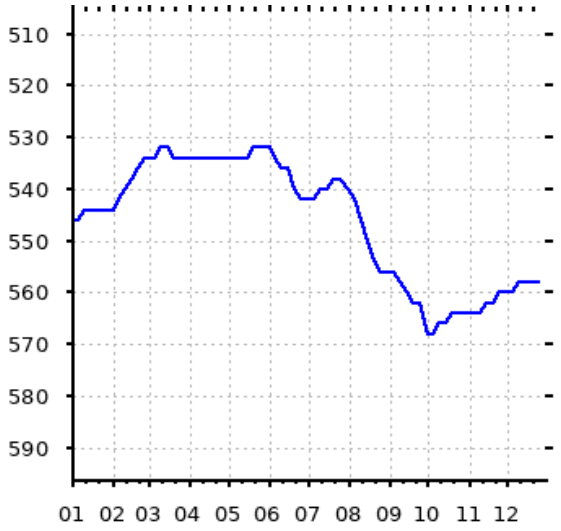

Шифра станице: **0101/д** **Водно тело: 10** **Кота 0 (мнм):** **80.11**
Назив пијезометра: **Б.Аранђелово (БА-1/д)** **TIS_GW_SI_3** **Кота терена (мнм):** **79.92**

Дан	I	II	III	IV	V	VI	VII	VIII	IX	X	XI	XII
1	550	548	538	538	538	536	546	544	562	570	566	562
10	548	544	536	538	538	540	544	552	564	568	566	560
20	548	540	538	536	536	544	542	560	568	566	564	560
Мин.	550	548	538	538	538	544	546	560	568	570	566	562
Ср.	549	544	537	537	537	540	544	552	565	568	565	561
Макс.	548	540	536	536	536	536	542	544	562	566	564	560

Год. макс: 536 Ср. год: 550 Год. мин: 570
Датум: 01.06.2021 T (°C) HE Датум: 01.10.2021

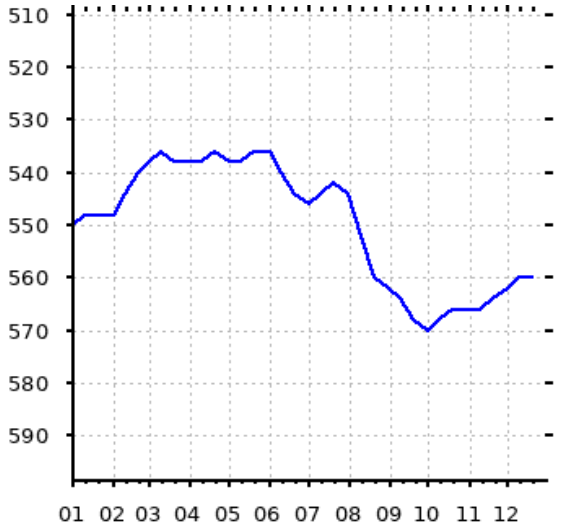

Назив водног тела : Северни Банат - прва издан
Шифра водног тела : TIS GW SI 4
Број водног тела : 11
Површина водног тела : 1545,78 km^2
Број хидр. станица подземних вода : 19



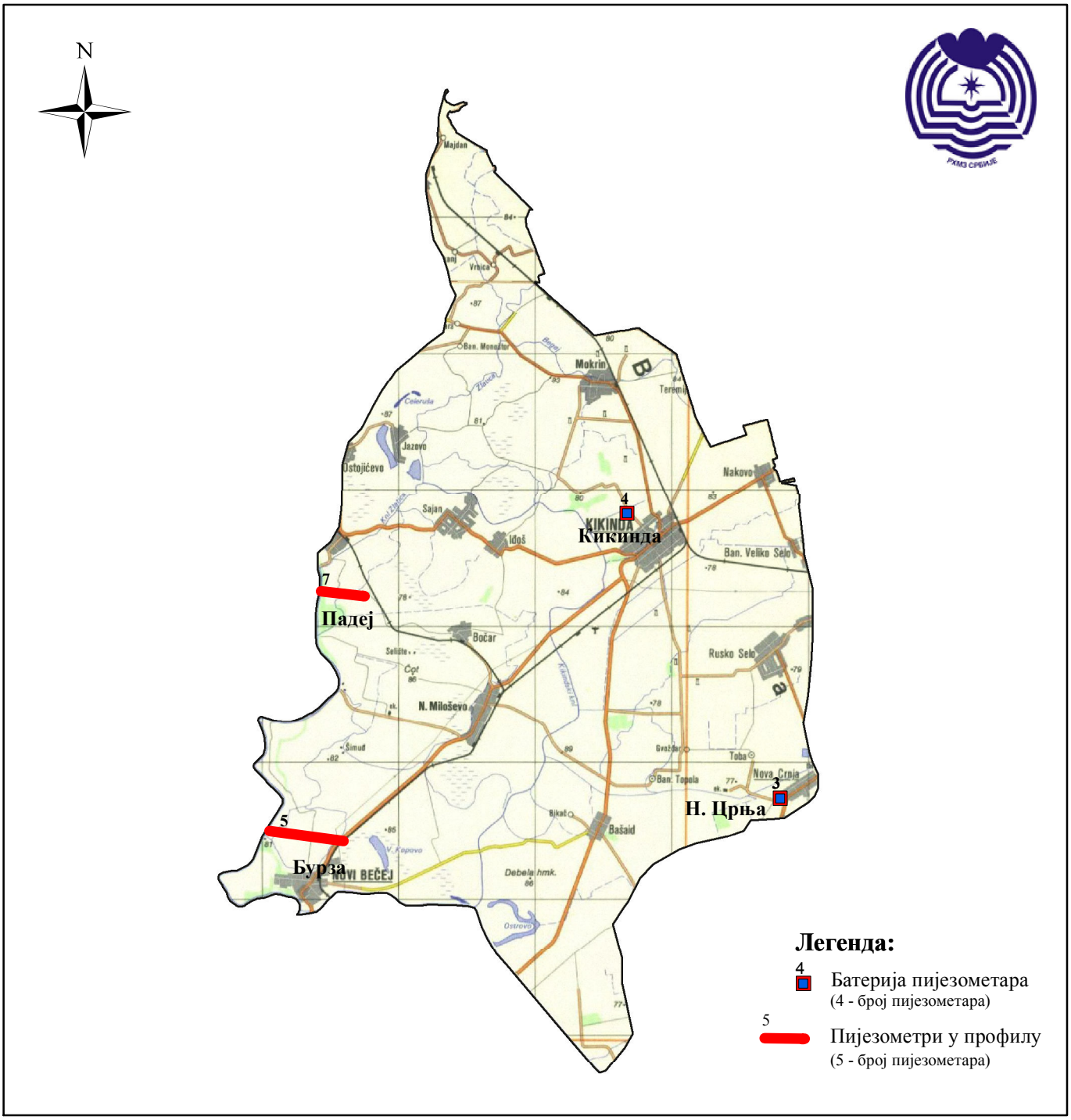

НИВО ПОДЗЕМНИХ ВОДА (cm) ГОДИНА: 2021

Шифра станице: **0121** **Водно тело: 11** **Кота 0 (мнм):** **77.16**
Назив пијезометра: **Н.Црња-маш.радион. (НЦ-1)** **TIS_GW_SI_4** **Кота терена (мнм):** **76.92**

Дан	I	II	III	IV	V	VI	VII	VIII	IX	X	XI	XII
1	344	314	276	265	274	291	331	371	413	417	428	440
2	350	312	277	265	275	293	332	375	417	418	427	421
3	350	313	277	266	277	294	329	374	418	419	428	405
4	332	311	277	266	277	295	331	353	420	420	418	407
5	327	311	277	266	277	296	333	340	422	421	347	403
6	330	310	279	266	278	297	331	339	421	422	334	397
7	334	309	279	267	279	298	323	357	423	421	344	401
8	337	302	279	268	278	300	317	369	417	423	354	405
9	341	296	280	269	279	301	315	377	409	419	361	407
10	343	293	281	269	280	302	316	383	407	406	392	406
11	346	290	281	269	281	304	319	388	410	407	406	408
12	346	290	281	270	282	305	320	392	416	392	411	384
13	346	289	278	270	282	305	320	395	424	396	415	366
14	346	286	277	269	282	307	322	398	427	405	418	372
15	349	283	269	269	283	308	324	400	430	410	422	378
16	352	280	265	270	282	309	321	402	431	413	425	382
17	353	277	266	270	280	310	311	404	407	416	428	386
18	355	275	266	268	279	312	297	406	403	419	431	389
19	357	275	266	267	280	313	287	408	404	421	433	390
20	358	274	267	268	281	314	314	410	405	423	435	392
21	359	274	266	270	282	316	328	412	406	423	436	395
22	360	274	265	271	283	317	334	414	408	421	437	398
23	360	274	265	272	284	319	338	415	409	417	439	399
24	360	275	265	273	286	321	343	407	410	422	441	400
25	351	274	265	273	286	322	348	409	411	424	442	398
26	353	274	265	274	285	323	345	414	412	425	440	385
27	356	275	265	272	286	325	339	405	413	426	437	359
28	358	276	266	272	288	326	349	400	414	427	438	348
29	356		266	273	289	328	356	398	415	428	432	350
30	354		266	274	290	329	362	403	416	426	437	352
31	343		266		291		367	409		426		357
Мин.	360	314	281	274	291	329	367	415	431	428	442	440
Ср.	349	289	272	269	282	309	329	395	416	418	420	391
Макс.	327	274	265	265	274	291	287	339	403	392	334	348

Год. макс: 265 Ср. год: 353 Год. мин: 442
Датум: 02.04.2021 Т (°C) ДА Датум: 25.11.2021

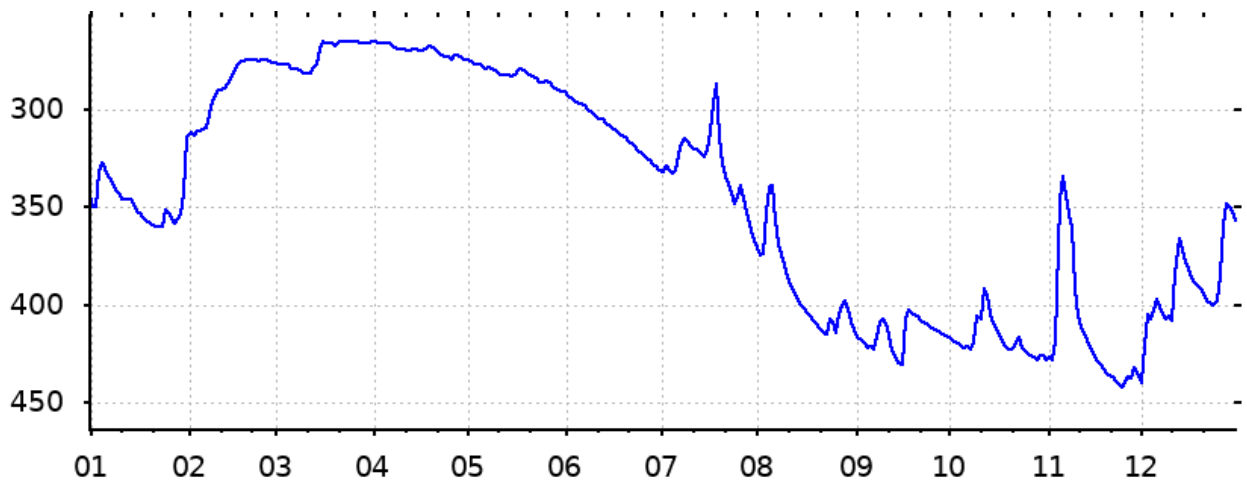

Шифра станице: **0111** **Водно тело: 11** **Кота 0 (мнм):** **79.78**
Назив пијезометра: **Кикинда (Кинђа) (К-1)** **TIS_GW_SI_4** **Кота терена (мнм):** **79.61**

Дан	I	II	III	IV	V	VI	VII	VIII	IX	X	XI	XII
1	212	204	183	183	177	164	192	205	227	252	268	257
5	211	200	183	183	173	169	194	209	231	257	267	255
10	210	195	183	182	168	174	195	212	233	261	265	253
15	209	190	182	181	165	179	197	215	239	264	263	251
20	208	186	183	181	161	184	199	219	243	267	261	249
25	207	183	183	181	159	190	201	223	247	270	259	247
Мин.	212	204	183	183	177	190	201	223	247	270	268	257
Ср.	210	193	183	182	167	177	196	214	237	262	264	252
Макс.	207	183	182	181	159	164	192	205	227	252	259	247

Год. макс:	159	Ср. год:	211	Год. мин:	270
Датум:	25.05.2021	Т (°C)	ДА	Датум:	25.10.2021

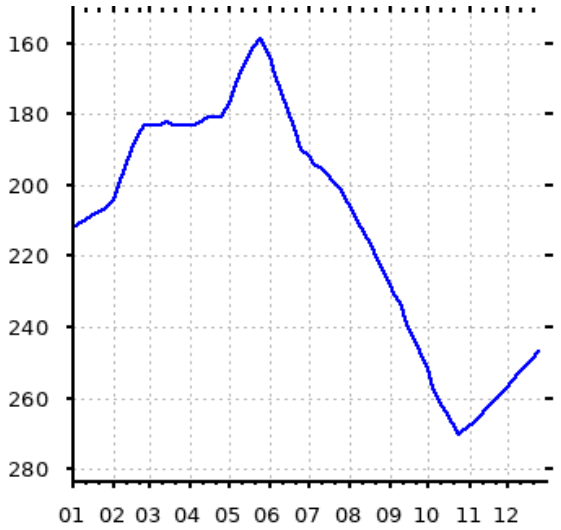

Шифра станице: **0111/Д** **Водно тело: 11** **Кота 0 (мнм):** **79.88**
Назив пијезометра: **Кикинда (К-1/Д)** **TIS_GW_SI_4** **Кота терена (мнм):** **79.68**

Дан	I	II	III	IV	V	VI	VII	VIII	IX	X	XI	XII
1	298	301	293	286	283	280	295	298	316	318	328	323
5	299	300	292	286	282	283	295	301	316	320	327	324
10	300	299	291	285	281	286	294	305	316	322	326	324
15	301	298	290	284	280	289	294	309	316	325	325	325
20	302	296	289	284	279	292	294	313	316	328	324	326
25	302	294	287	284	278	295	295	316	316	329	323	326
Мин.	302	301	293	286	283	295	295	316	316	329	328	326
Ср.	300	298	290	285	281	288	295	307	316	324	326	325
Макс.	298	294	287	284	278	280	294	298	316	318	323	323

Год. макс:	278	Ср. год:	303	Год. мин:	329
Датум:	25.05.2021	Т (°C)	ДА	Датум:	25.10.2021

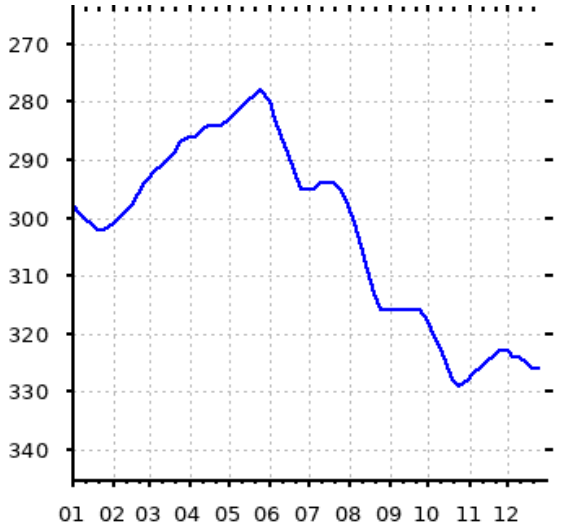

Шифра станице: **0401** **Водно тело: 11** **Кота 0 (мнм):** **77.66**
Назив пијезометра: **Бурза (ТБ-1)** **TIS_GW_SI_4** **Кота терена (мнм):** **76.76**

Дан	I	II	III	IV	V	VI	VII	VIII	IX	X	XI	XII
1	416	394	371	349	352	359	368	373	401	405	411	414
5	417	394	354	349	353	361	367	378	402	406	411	414
10	417	393	349	350	354	363	367	384	403	407	412	415
15	418	394	349	350	356	365	366	389	403	408	412	415
20	419	395	348	351	357	366	368	393	404	409	413	416
25	419	395	348	351	357	368	369	398	404	410	413	416
Мин.	419	395	371	351	357	368	369	398	404	410	413	416
Ср.	418	394	353	350	355	364	368	386	403	408	412	415
Макс.	416	393	348	349	352	359	366	373	401	405	411	414

Год. макс:	348	Ср. год:	383	Год. мин:	419
Датум:	25.03.2021	Т (°C)	ДА	Датум:	25.01.2021

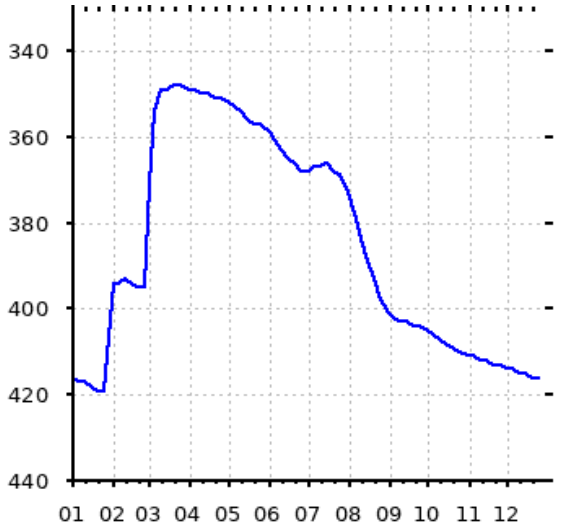

Шифра станице: **0402/Д** **Водно тело: 11** **Кота 0 (мнм):** **75.73**
Назив пијезометра: **Бурза (ТБ-2/Д)** **TIS_GW_SI_4** **Кота терена (мнм):** **74.82**

Дан	I	II	III	IV	V	VI	VII	VIII	IX	X	XI	XII
1	249	256	249	241	245	250	238	236	236	241	246	249
5	249	256	244	242	246	246	236	234	237	242	247	250
10	250	256	242	242	247	240	236	235	238	243	247	250
15	250	255	242	243	248	238	242	235	239	244	247	251
20	251	254	242	243	249	238	240	236	239	245	248	252
25	251	254	241	244	250	239	238	236	240	246	248	252
Мин.	251	256	249	244	250	250	242	236	240	246	248	252
Ср.	250	255	243	243	248	242	238	235	238	244	247	251
Макс.	249	254	241	241	245	238	236	234	236	241	246	249

Год. макс:	234	Ср. год:	244	Год. мин:	256
Датум:	05.08.2021	Т (°C)	ДА	Датум:	10.02.2021

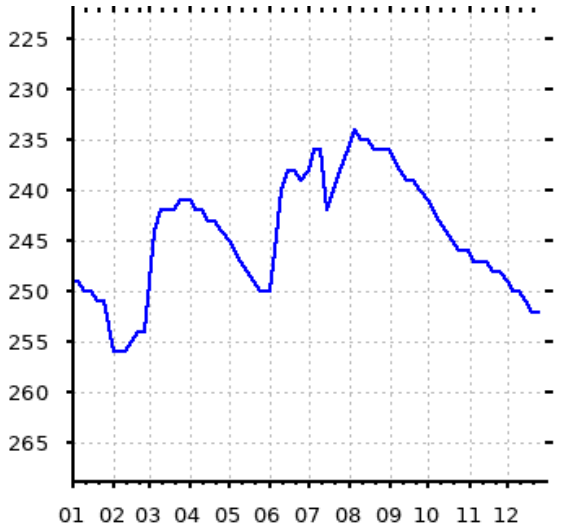

Шифра станице: **0403/Д** **Водно тело: 11** **Кота 0 (мнм):** **76.14**
Назив пијезометра: **Бурза (ТБ-3/Д)** **TIS_GW_SI_4** **Кота терена (мнм):** **75.21**

Дан	I	II	III	IV	V	VI	VII	VIII	IX	X	XI	XII
1	403	354	352	352	352	359	371	390	415	421	421	423
10	405	353	352	351	354	363	375	395	417	420	421	423
20	406	353	353	351	357	367	382	403	420	420	422	424
Мин.	406	354	353	352	357	367	382	403	420	421	422	424
Ср.	405	353	352	351	354	363	376	396	417	420	421	423
Макс.	403	353	352	351	352	359	371	390	415	420	421	423

Год. макс:	351	Ср. год:	386	Год. мин:	424
Датум:	20.04.2021	Т (°C)	НЕ	Датум:	20.12.2021

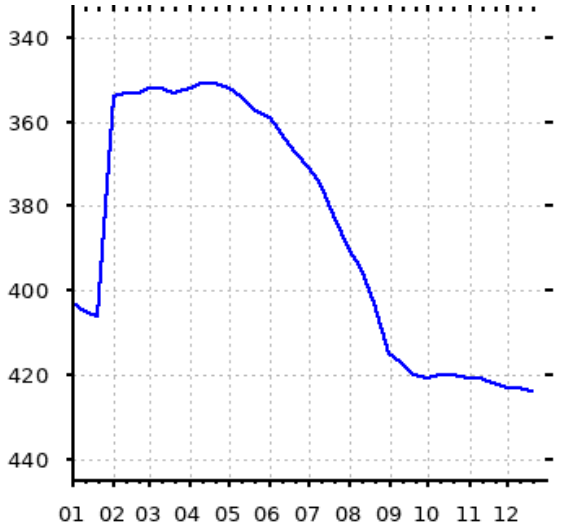

Шифра станице: **0404** **Водно тело: 11** **Кота 0 (мнм):** **75.81**
Назив пијезометра: **Бурза (ТБ-4)** **TIS_GW_SI_4** **Кота терена (мнм):** **74.95**

Дан	I	II	III	IV	V	VI	VII	VIII	IX	X	XI	XII
1	430	370	371	374	377	383	380	369	430	434	435	437
10	431	370	372	375	379	385	374	376	432	435	436	438
20	432	371	373	376	381	387	363	384	434	434	437	438
Мин.	432	371	373	376	381	387	380	384	434	435	437	438
Ср.	431	370	372	375	379	385	372	376	432	434	436	438
Макс.	430	370	371	374	377	383	363	369	430	434	435	437

Год. макс:	363	Ср. год:	400	Год. мин:	438
Датум:	20.07.2021	Т (°C)	НЕ	Датум:	20.12.2021

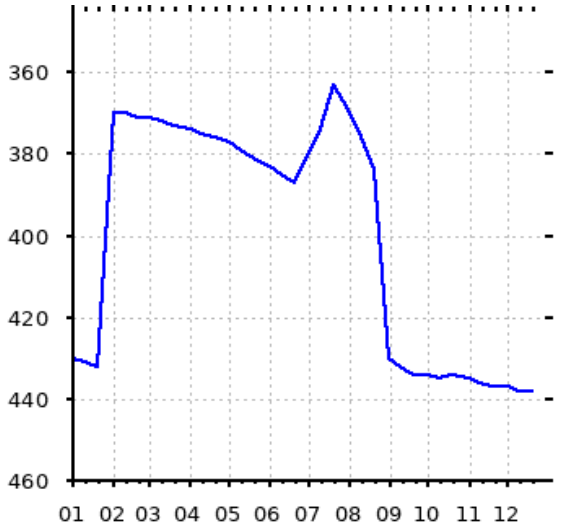

Шифра станице: **0406** **Водно тело: 11** **Кота 0 (мнм):** **80.64**
Назив пијезометра: **Бурза (ТБ-6)** **TIS_GW_SI_4** **Кота терена (мнм):** **79.97**

Дан	I	II	III	IV	V	VI	VII	VIII	IX	X	XI	XII
1	791	759	761	764	768	774	780	787	799	804	806	809
10	792	760	762	766	770	776	781	791	801	804	807	810
20	793	760	763	767	772	779	783	796	803	805	808	810
Мин.	793	760	763	767	772	779	783	796	803	805	808	810
Ср.	792	760	762	766	770	776	781	791	801	804	807	810
Макс.	791	759	761	764	768	774	780	787	799	804	806	809

Год. макс:	759	Ср. год:	785	Год. мин:	810
Датум:	01.02.2021	T (°C)	НЕ	Датум:	20.12.2021

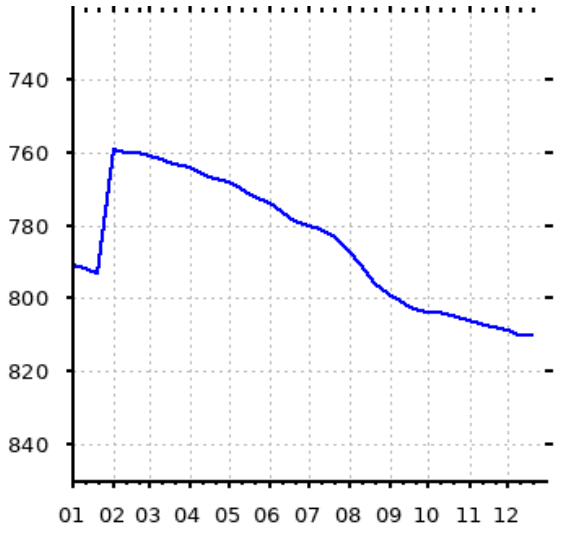

Назив водног тела : Средња Бачка - прва издан
Шифра водног тела : TIS GW SI 5
Број водног тела : 12
Површина водног тела : 2068,06 km^2
Број хидр. станица подземних вода : 17



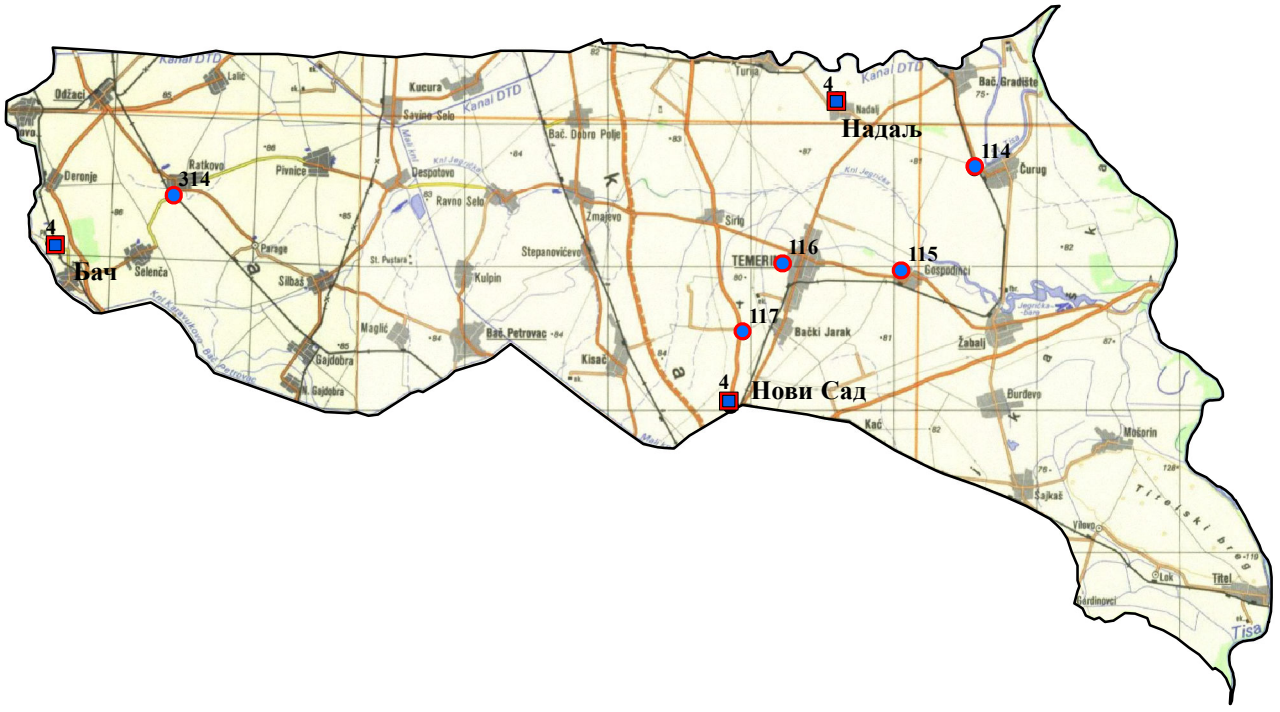

Легенда:

4 Батерија пијезометара
(4 - број пијезометара)

Пијезометар

0 5 10 15 20 km

Шифра станице: **0091** **Водно тело: 12** **Кота 0 (мнм):** **85.25**
Назив пијезометра: **Нови Сад - ГМС (РШ-1)** **TIS_GW_SI_5** **Кота терена (мнм):** **85.42**

Дан	I	II	III	IV	V	VI	VII	VIII	IX	X	XI	XII
1	911	911	908	906	902	900	906	907	912	915	919	911
2	911	912	910	905	901	901	907	907	912	915	918	910
3	911	911	909	906	903	901	906	908	912	915	920	910
4	911	911	908	906	902	901	906	908	912	915	919	911
5	911	911	908	906	901	901	906	907	912	915	920	910
6	911	911	910	904	903	900	907	908	913	919	920	910
7	911	910	909	905	901	901	908	908	913	919	918	911
8	911	911	908	907	903	901	909	908	913	919	917	911
9	912	911	909	906	902	901	909	909	913	919	918	910
10	912	911	908	905	901	901	911	909	913	919	918	911
11	911	909	908	905	901	901	910	909	913	918	917	911
12	911	912	907	905	900	901	910	910	913	918	916	910
13	910	911	908	905	900	901	910	910	913	918	916	911
14	911	911	907	905	901	902	910	910	913	919	916	911
15	912	911	906	905	902	901	911	910	914	919	917	911
16	912	910	907	905	901	901	910	910	913	918	917	911
17	911	909	907	904	901	902	910	909	913	919	916	910
18	912	909	907	904	901	902	910	910	914	919	917	910
19	912	910	907	904	901	901	909	911	914	919	917	909
20	911	909	908	903	901	902	908	911	914	919	916	909
21	911	909	907	904	902	901	909	911	915	918	915	910
22	911	909	906	904	900	902	908	911	914	919	916	909
23	910	909	908	904	901	903	906	911	915	920	917	909
24	910	910	907	904	902	904	906	912	914	920	917	907
25	910	909	907	903	899	903	906	911	915	919	915	908
26	912	908	907	904	902	905	906	911	915	919	910	908
27	912	908	907	902	900	905	906	911	915	920	911	907
28	912	910	908	902	900	905	906	912	915	919	910	907
29	910		907	902	901	905	906	911	915	919	910	906
30	911		907	902	901	905	906	912	915	920	911	907
31	911		907		901		906	912		919		907
Мин.	912	912	910	907	903	905	911	912	915	920	920	911
Ср.	911	910	907	905	901	902	908	910	914	918	916	909
Макс.	910	908	906	902	899	900	906	907	912	915	910	906

Год. макс: 899 Ср. год: 910 Год. мин: 920
Датум: 25.05.2021 T (°C) ДА Датум: 06.11.2021

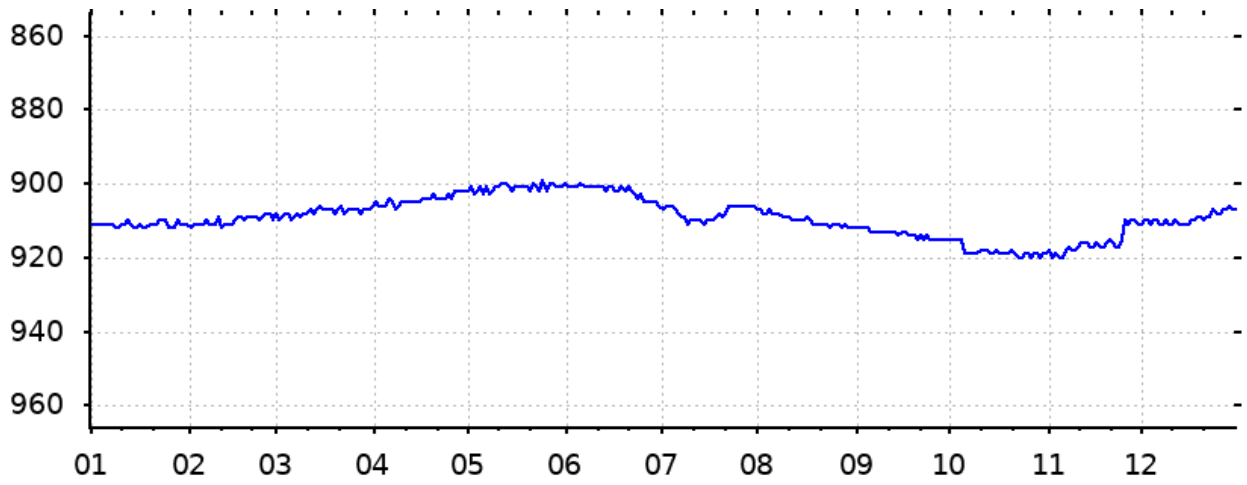

Шифра станице: **0081** **Водно тело: 12** **Кота 0 (мнм):** **82.09**
Назив пијезометра: **Бач (Б-1)** **TIS_GW_SI_5** **Кота терена (мнм):** **81.95**

Дан	I	II	III	IV	V	VI	VII	VIII	IX	X	XI	XII
1	176	154	142	144	140			188	201	205	188	167
2	175	151	142	144	141			189	201	205	187	167
3	174	149	141	142				188	202	205	187	167
4	173	148	141	141				188	202	205	187	166
5	172	147	142	140				190	202	205	184	166
6	171	146	143	141				190	203	206	175	164
7	171	145	142	142				188	203	205	173	164
8	170	143	142	143				189	198	204	171	163
9	169	140	143	142				190	199	204	171	162
10	168	139	143	142				193	199	203	171	162
11	168	140	143	142				194	199	201	171	161
12	167	139	143	142				194	200	199	170	160
13	166	140	143	143				195	200	196	170	159
14	166	140	142	143				196	201	196	170	156
15	166	140	141	143				197	201	195	171	154
16	166	140	141	143				198	201	195	171	153
17	166	140	141	142				199	202	194	170	150
18	166	141	141	140				200	202	194	171	147
19	165	141	141	139				201	202	194	171	146
20	165	141	141	139				201	202	193	171	146
21	165	141	141	139				202	199	193	171	147
22	165	141	142	140				203	204	193	171	147
23	165	142	142	140				204	204	193	172	147
24	165	142	143	140				204	204	191	172	146
25	163	141	143	140				204	205	190	171	146
26	162	141	143	140				204	205	190	171	146
27	162	142	143	139				204	205	189	171	143
28	161	142	143	139				203	206	189	170	137
29	161		144	140			181	202	205	189	169	134
30	161		144	140			185	201	205	189	168	133
31	157		144				186	201		188		132
Мин.	176	154	144	144	141	-	186	204	206	206	188	167
Ср.	167	143	142	141	141	-	184	197	202	197	174	153
Макс.	157	139	141	139	140	-	181	188	198	188	168	132

Год. макс: 132 Ср. год: 169 Год. мин: 206
Датум: 31.12.2021 Т (°C) ДА Датум: 28.09.2021

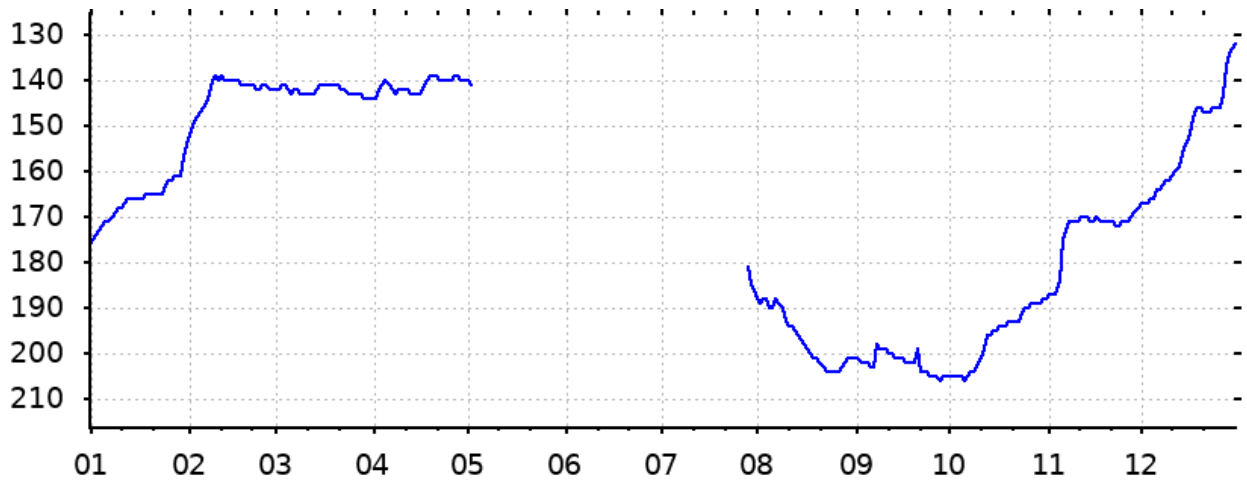

Шифра станице: **0061/Д** **Водно тело: 12** **Кота 0 (мнм):** **81.67**
Назив пијезометра: **Надаљ (НА-1/Д)** **TIS_GW_SI_5** **Кота терена (мнм):** **81.54**

Дан	I	II	III	IV	V	VI	VII	VIII	IX	X	XI	XII
1	479	462	435	417	419	412	429	444	471	495	491	473
5	479	456	435	416	417	411	427	444	472	495	490	472
10	476	446	431	416	411	412	437	448	476	494	489	473
15	471	437	427	413	412	416	443	458	482	491	486	469
20	468	437	427	413	407	417	438	464	484	491	480	468
25	469	435	423	409	408	421	438	469	486	491	475	457
Мин.	479	462	435	417	419	421	443	469	486	495	491	473
Ср.	474	446	430	414	412	415	435	455	479	493	485	469
Макс.	468	435	423	409	407	411	427	444	471	491	475	457

Год. макс: 407 Ср. год: 450 Год. мин: 495
Датум: 20.05.2021 Т (°C) ДА Датум: 05.10.2021

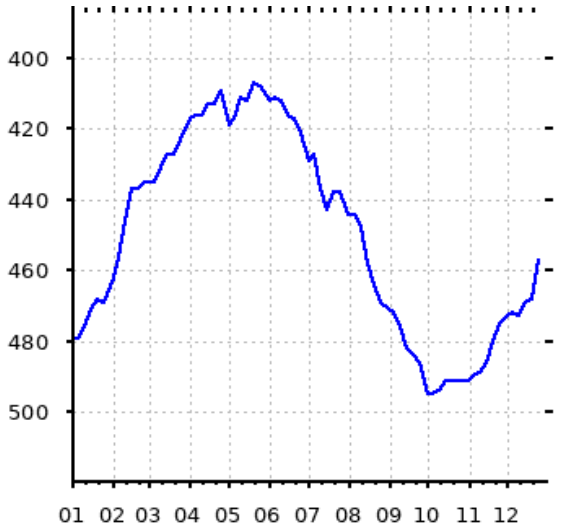

Шифра станице: **114** **Водно тело: 12** **Кота 0 (мнм):** **81.48**
Назив пијезометра: **Чуруг (325)** **TIS_GW_SI_5** **Кота терена (мнм):** **80.93**

Дан	I	II	III	IV	V	VI	VII	VIII	IX	X	XI	XII
1	733	733	723	720	719	720	735	746				
10	733	732	722	719	719	724	739	748				
20	733	732	701	719	719	727	743	751				
Мин.	733	733	723	720	719	727	743	751	-	-	-	-
Ср.	733	732	715	719	719	724	739	748	-	-	-	-
Макс.	733	732	701	719	719	720	735	746	-	-	-	-

Год. макс: 701 Ср. год: 729 Год. мин: 751
Датум: 20.03.2021 Т (°C) НЕ Датум: 20.08.2021

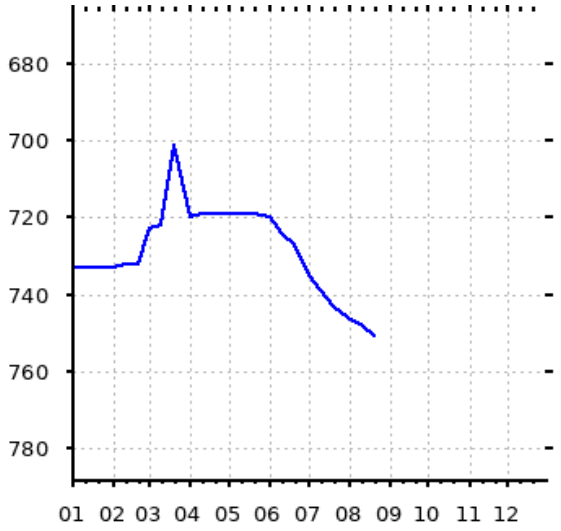

Шифра станице: **115** **Водно тело: 12** **Кота 0 (мнм):** **81.76**
Назив пијезометра: **Госпођинци** **TIS_GW_SI_5** **Кота терена (мнм):** **81.10**

Дан	I	II	III	IV	V	VI	VII	VIII	IX	X	XI	XII
1	407	404	386	364	364	390	386	398	484	506	478	446
10	403	408	374	366	354	382	400	428	496	500	472	428
20	402	398	362	370	348	360	390	466	510	496	458	408
Мин.	407	408	386	370	364	390	400	466	510	506	478	446
Ср.	404	403	374	367	355	377	392	431	497	501	469	427
Макс.	402	398	362	364	348	360	386	398	484	496	458	408

Год. макс: 348 Ср. год: 416 Год. мин: 510
Датум: 20.05.2021 Т (°C) НЕ Датум: 20.09.2021

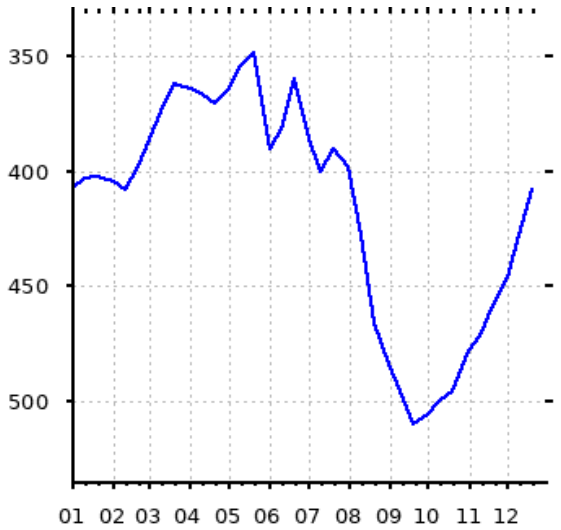

Шифра станице: **116** **Водно тело: 12** **Кота 0 (мнм):** **80.74**
Назив пијезометра: **Темерин (335)** **TIS_GW_SI_5** **Кота терена (мнм):** **79.83**

Дан	I	II	III	IV	V	VI	VII	VIII	IX	X	XI	XII
1	394	380	358	347	348	352	382	397	426	433	424	392
10	395	361	357	348	351	259	389	410	428	430	396	380
20	393	356	350	348	353	266	385	422	433	426	397	373
Мин.	395	380	358	348	353	352	389	422	433	433	424	392
Ср.	394	366	355	348	351	292	385	410	429	430	406	382
Макс.	393	356	350	347	348	259	382	397	426	426	396	373

Год. макс: 259 Ср. год: 379 Год. мин: 433
Датум: 10.06.2021 T (°C) НЕ Датум: 01.10.2021

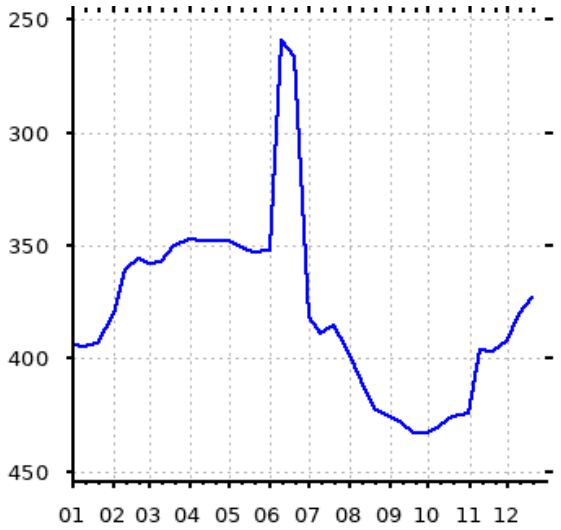

Шифра станице: **117** **Водно тело: 12** **Кота 0 (мнм):** **81.81**
Назив пијезометра: **Бачки Јарак (362)** **TIS_GW_SI_5** **Кота терена (мнм):** **80.78**

Дан	I	II	III	IV	V	VI	VII	VIII	IX	X	XI	XII
1	562	558	536	523	514	510	524	528	547	562	558	555
10	562	550	533	520	512	512	532	537	546	563	559	558
20	563	541	532	515	511	513	526	540	554	562	560	551
Мин.	563	558	536	523	514	513	532	540	554	563	560	558
Ср.	562	550	534	519	512	512	527	535	549	562	559	555
Макс.	562	541	532	515	511	510	524	528	546	562	558	551

Год. макс: 510 Ср. год: 540 Год. мин: 563
Датум: 01.06.2021 T (°C) НЕ Датум: 20.01.2021

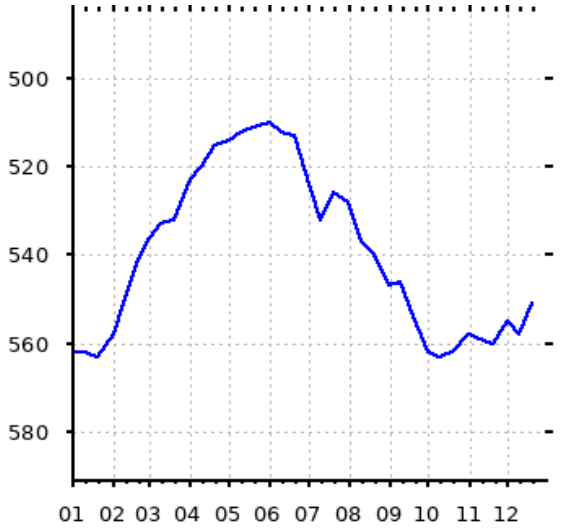

Назив водног тела : Доња Тиса - прва издан
Шифра водног тела : TIS GW SI 6
Број водног тела : 13
Површина водног тела : 1099,78 km^2
Број хидр. станица подземних вода : 5



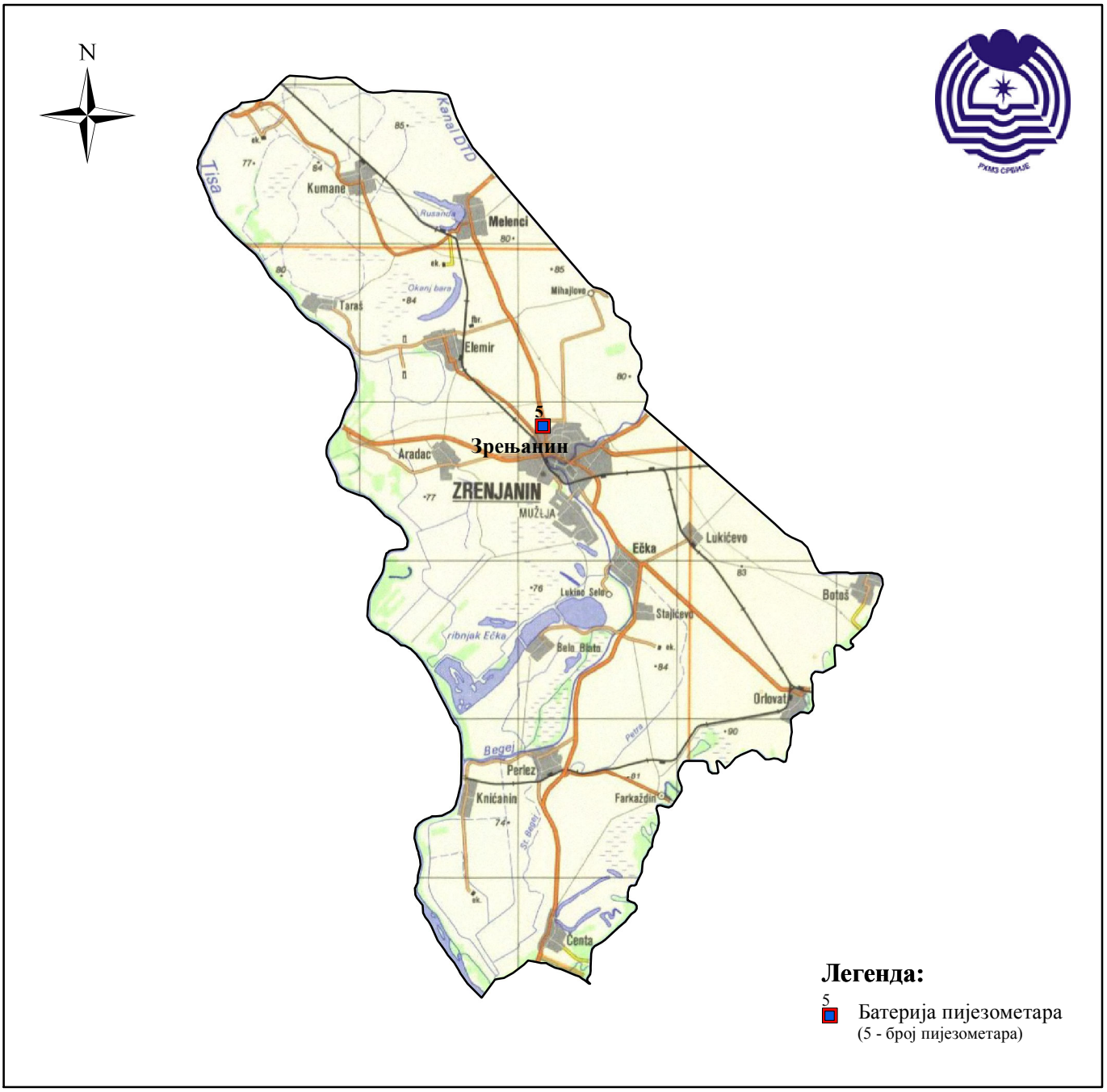

Шифра станице: **0141/Д** **Водно тело: 13** **Кота 0 (мнм):** **81.00**
Назив пијезометра: **Зрењанин (ЗР-1/Д)** **TIS_GW_SI_6** **Кота терена (мнм):** **80.83**

Дан	I	II	III	IV	V	VI	VII	VIII	IX	X	XI	XII
1	905	895	879	873	873	879	921	918	915	914	915	922
2	905	896	880	871	872	880	920	920	915	913	915	922
3	905	895	881	870	873	882	919	919	915	913	916	923
4	904	894	879	870	874	883	918	920	914	913	915	923
5	900	893	879	869	873	885	919	919	914	914	912	922
6	898	888	880	869	873	886	920	917	910	914	910	923
7	897	884	880	869	872	885	920	917	910	914	906	924
8	895	881	879	872	873	887	922	919	903	915	904	924
9	895	881	879	873	873	888	923	921	904	914	904	924
10	894	880	879	872	873	890	923	922	904	912	912	924
11	893	880	880	874	872	891	922	923	905	911	911	924
12	893	882	879	874	872	890	921	924	904	910	915	924
13	893	882	877	875	870	891	922	926	905	911	915	924
14	894	882	876	875	870	894	923	926	906	913	915	924
15	894	881	874	876	870	893	923	927	908	913	916	925
16	895	880	873	877	870	895	921	927	910	914	917	923
17	896	879	874	878	868	898	916	928	910	914	917	922
18	897	880	875	876	868	901	910	928	910	915	919	923
19	898	881	877	876	868	902	906	928	910	915	920	921
20	899	880	878	874	867	904	913	928	911	914	919	922
21	899	880	877	873	868	905	916	929	913	913	918	923
22	899	880	877	873	868	907	914	928	913	913	918	923
23	896	881	877	873	868	911	912	928	912	914	920	922
24	894	882	876	873	868	915	910	926	912	915	921	920
25	894	881	876	873	868	916	909	922	912	915	920	919
26	895	879	876	873	870	915	911	920	912	916	918	918
27	896	878	876	872	872	916	914	918	912	917	918	916
28	896	879	876	872	874	917	915	916	912	917	918	915
29	896		876	872	875	917	916	914	913	918	919	912
30	897		876	873	878	920	918	914	913	918	921	912
31	896		875		879		918	914		917		912
Мин.	905	896	881	878	879	920	923	929	915	918	921	925
Ср.	897	883	877	873	871	898	917	922	910	914	915	921
Макс.	893	878	873	869	867	879	906	914	903	910	904	912

Год. макс: 867 Ср. год: 900 Год. мин: 929
Датум: 20.05.2021 Т (°C) ДА Датум: 21.08.2021

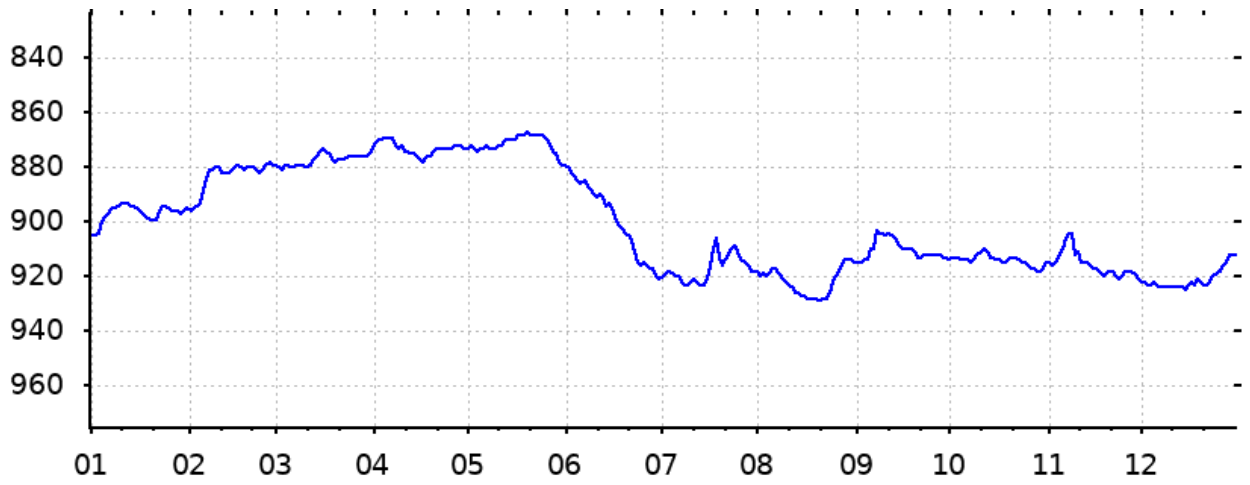

Шифра станице: **0141** **Водно тело: 13** **Кота 0 (мнм):** **81.04**
Назив пијезометра: **Зрењанин (ГМС) (ЗР-1)** **TIS_GW_SI_6** **Кота терена (мнм):** **80.82**

Дан	I	II	III	IV	V	VI	VII	VIII	IX	X	XI	XII
1	880	866	852	846	847	854	884	870	878	888	887	881
5	876	866	851	845	847	856	885	872	878	887	886	882
10	871	855	854	846	848	859	890	880	879	887	871	886
15	871	854	848	849	849	861	889	882	883	886	870	884
20	872	854	848	848	850	869	871	885	884	886	873	878
25	871	853	849	848	844	877	866	883	886	889	876	878
Мин.	880	866	854	849	850	877	890	885	886	889	887	886
Ср.	874	858	850	847	848	863	881	879	881	887	877	882
Макс.	871	853	848	845	844	854	866	870	878	886	870	878

Год. макс: 844 Ср. год: 869 Год. мин: 890
Датум: 25.05.2021 T (°C) НЕ Датум: 10.07.2021

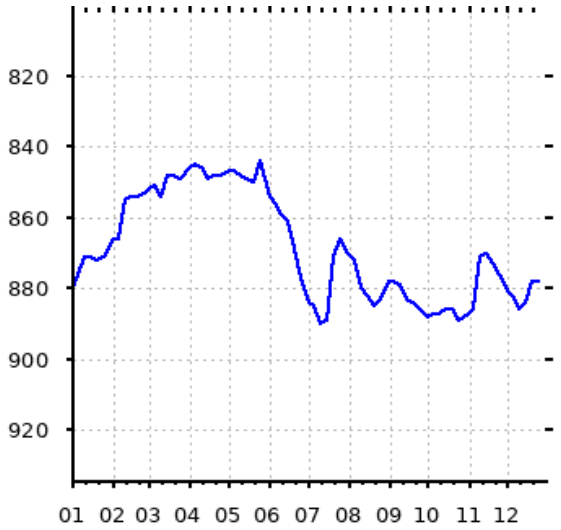

Шифра станице: **0141/1** **Водно тело: 13** **Кота 0 (мнм):** **80.94**
Назив пијезометра: **Зрењанин (ЗР-1/1)** **TIS_GW_SI_6** **Кота терена (мнм):** **80.73**

Дан	I	II	III	IV	V	VI	VII	VIII	IX	X	XI	XII
1	сув	сув	сув	сув	сув	сув	сув	сув	сув	сув	сув	сув
5	сув	сув	сув	сув	сув	сув	сув	сув	сув	сув	сув	сув
10	сув	сув	сув	сув	сув	сув	сув	сув	сув	сув	сув	сув
15	сув	сув	сув	сув	сув	сув	сув	сув	сув	сув	сув	сув
20	сув	сув	сув	сув	сув	сув	сув	сув	сув	сув	сув	сув
25	сув	сув	сув	сув	сув	сув	сув	сув	сув	сув	сув	сув
Мин.	-	-	-	-	-	-	-	-	-	-	-	-
Ср.	-	-	-	-	-	-	-	-	-	-	-	-
Макс.	-	-	-	-	-	-	-	-	-	-	-	-

Год. макс: Ср. год: Год. мин:
Датум: T (°C) НЕ Датум:

Шифра станице: **0141/д** **Водно тело: 13** **Кота 0 (мнм):** **80.98**
Назив пијезометра: **Зрењанин (ЗР-1/д)** **TIS_GW_SI_6** **Кота терена (мнм):** **80.80**

Дан	I	II	III	IV	V	VI	VII	VIII	IX	X	XI	XII
1	873	861	848	840	843	848	879	865	872	883	880	875
10	866	849	848	839	842	853	884	874	873	882	866	879
20	867	848	842	843	842	864	866	879	878	881	868	872
Мин.	873	861	848	843	843	864	884	879	878	883	880	879
Ср.	869	853	846	841	842	855	876	873	874	882	871	875
Макс.	866	848	842	839	842	848	866	865	872	881	866	872

Год. макс: 839 Ср. год: 863 Год. мин: 884
Датум: 10.04.2021 T (°C) ДА Датум: 10.07.2021

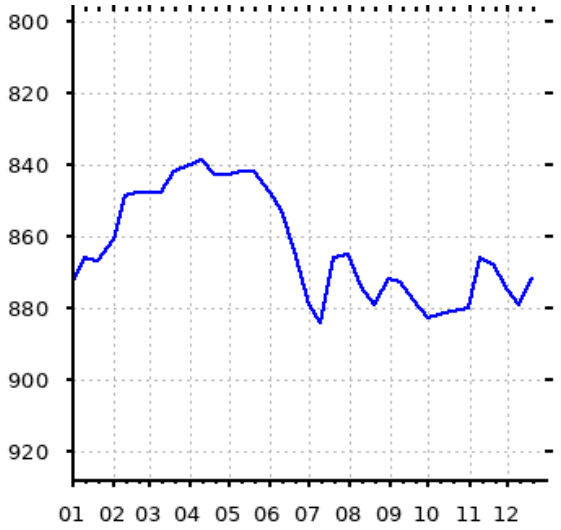

Шифра станице: **0141/д-1** **Водно тело: 13** **Кота 0 (мнм):** **81.06**
Назив пијезометра: **Зрењанин (ЗР-1/д-1)** **TIS_GW_SI_6** **Кота терена (мнм):** **80.85**

Дан	I	II	III	IV	V	VI	VII	VIII	IX	X	XI	XII
1	881	867	855	847	848	856	886	872	879	891	888	882
10	873	856	855	846	849	860	891	881	880	888	872	885
20	873	856	849	850	850	871	873	886	885	888	875	879
Мин.	881	867	855	850	850	871	891	886	885	891	888	885
Ср.	876	860	853	848	849	862	883	880	881	889	878	882
Макс.	873	856	849	846	848	856	873	872	879	888	872	879

Год. макс:	846	Ср. год:	870	Год. мин:	891
Датум:	10.04.2021	T (°C)	НЕ	Датум:	10.07.2021

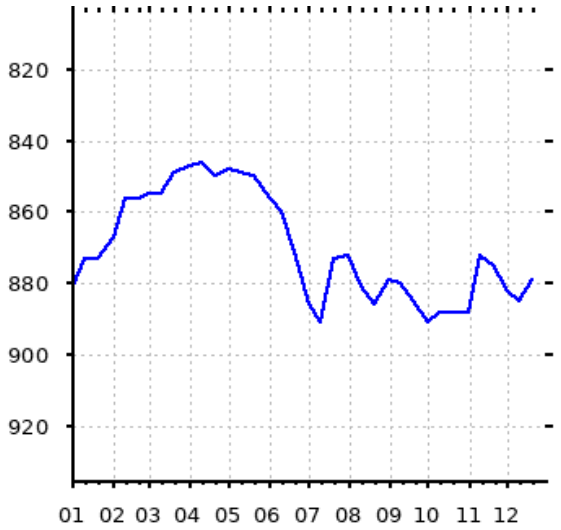

Назив водног тела : Средњи Банат - прва издан
Шифра водног тела : TIS GW SI 7
Број водног тела : 14
Површина водног тела : 1013,72 km^2
Број хидр. станица подземних вода : 3



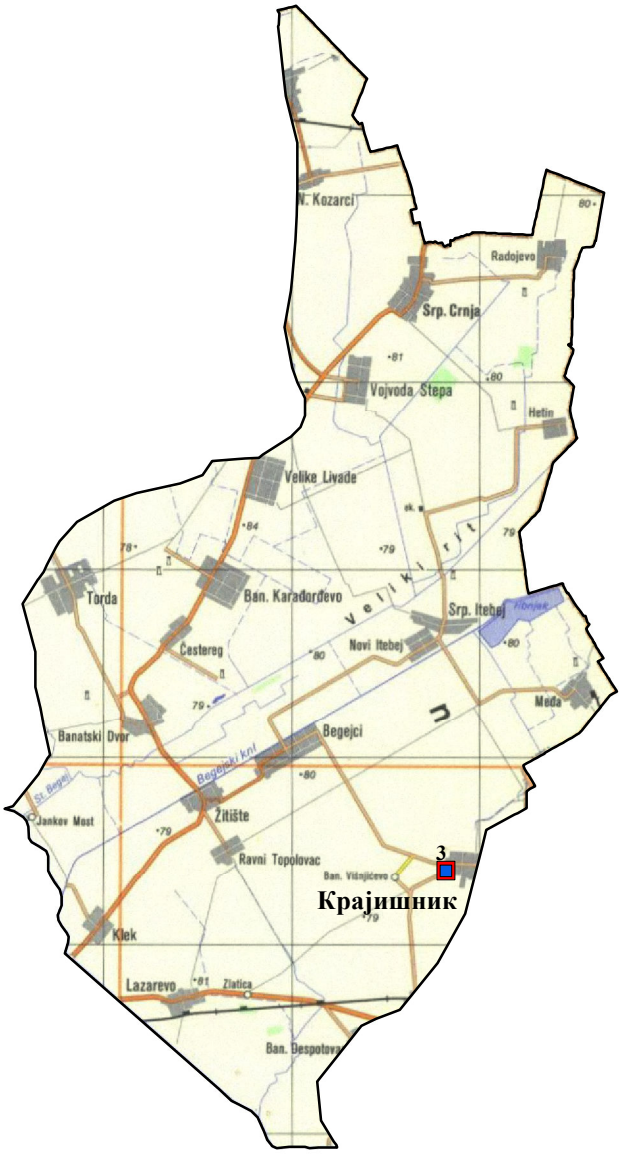

Легенда:

3 Батерија пијезометара
(3 - број пијезометара)

0 5 10 15 20 km

Шифра станице: **0131/1** **Водно тело: 14** **Кота 0 (мнм):** **79.14**
Назив пијезометра: **Крајишник-фбр.(КР-1/1)** **TIS_GW_SI_7** **Кота терена (мнм):** **78.89**

Дан	I	II	III	IV	V	VI	VII	VIII	IX	X	XI	XII
1	260	225	171	142	143	163	205	259	281	290	285	261
5	258	210	163	141	147	171	221	264	283	290	280	255
10	247	189	159	141	149	180	233	268	285	290	278	249
15	245	185	156	141	152	184	242	272	287	290	274	241
20	242	180	150	140	154	190	251	276	287	290	271	235
25	240	175	143	140	156	195	255	280	290	290	265	
Мин.	260	225	171	142	156	195	255	280	290	290	285	261
Ср.	249	194	157	141	150	181	235	270	286	290	276	248
Макс.	240	175	143	140	143	163	205	259	281	290	265	235

Год. макс: 140 Ср. год: 223 Год. мин: 290
Датум: 25.04.2021 Т (°C) НЕ Датум: 25.10.2021

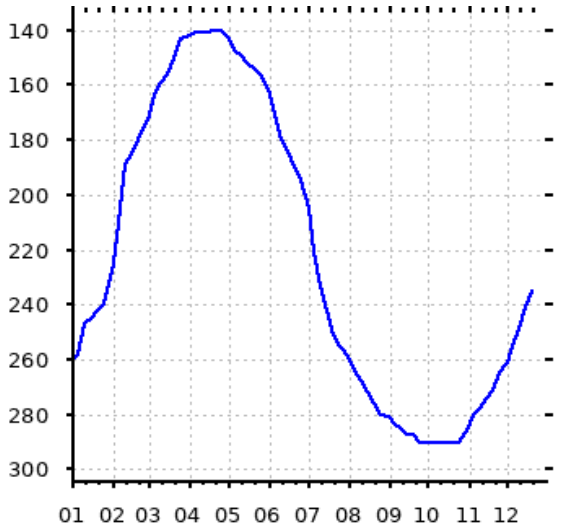

Шифра станице: **0131/2** **Водно тело: 14** **Кота 0 (мнм):** **79.06**
Назив пијезометра: **Крајишник (КР-1/2)** **TIS_GW_SI_7** **Кота терена (мнм):** **78.85**

Дан	I	II	III	IV	V	VI	VII	VIII	IX	X	XI	XII
1	250	215	159	131	139	154	200	252	273	280	282	259
5	247	206	156	131	141	162	216	258	275	281	274	257
10	243	195	148	132	144	169	223	261	276	283	270	251
15	239	180	143	134	146	175	234	264	277	285	263	243
20	235	171	139	134	148	181	240	269	278	286	261	235
25	230	162	130	136	150	190	245	271	280	287	260	224
Мин.	250	215	159	136	150	190	245	271	280	287	282	259
Ср.	241	188	146	133	145	172	226	263	277	284	268	245
Макс.	230	162	130	131	139	154	200	252	273	280	260	224

Год. макс: 130 Ср. год: 216 Год. мин: 287
Датум: 25.03.2021 Т (°C) НЕ Датум: 25.10.2021

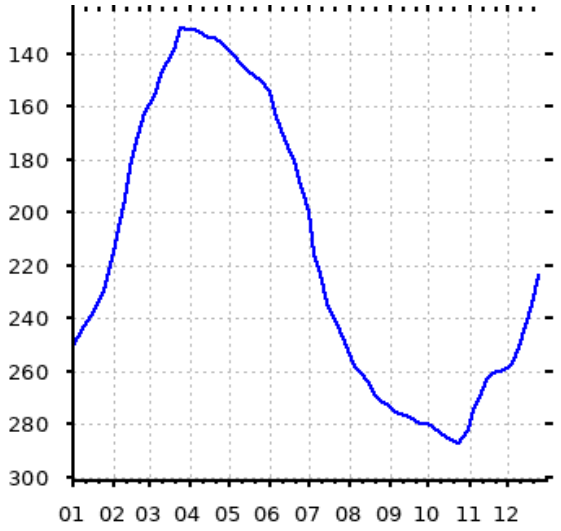

Шифра станице: **0131/Д** **Водно тело: 14** **Кота 0 (мнм):** **79.10**
Назив пијезометра: **Крајишник (КР-1/Д)** **TIS_GW_SI_7** **Кота терена (мнм):** **78.90**

Дан	I	II	III	IV	V	VI	VII	VIII	IX	X	XI	XII
1	215	216	208	202	197	197	200	200	200	201	209	211
5	215	215	208	200	197	197	200	200	200	203	207	210
10	215	213	207	199	197	198	199	200	200	206	207	209
15	216	212	206	199	196	199	199	200	200	207	208	208
20	216	211	205	198	196	199	200	200	200	209	209	208
25	217	210	204	198	196	200	201	200	200	210	210	207
Мин.	217	216	208	202	197	200	201	200	200	210	210	211
Ср.	216	213	206	199	197	198	200	200	200	206	208	209
Макс.	215	210	204	198	196	197	199	200	200	201	207	207

Год. макс: 196 Ср. год: 204 Год. мин: 217
Датум: 25.05.2021 Т (°C) НЕ Датум: 25.01.2021

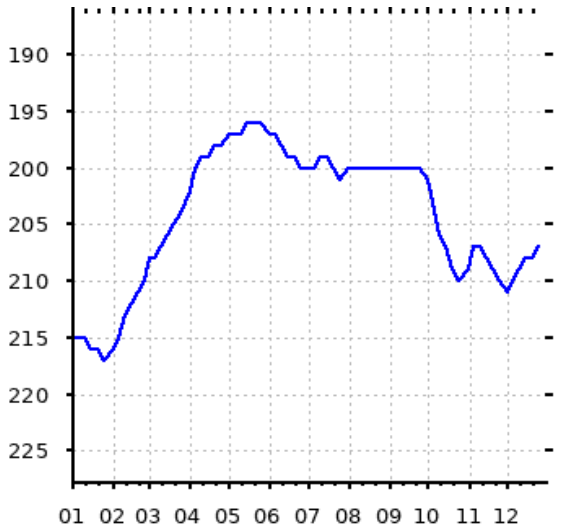

Назив водног тела : Југозападни Банат - прва издан

Шифра водног тела : D GW SI 2

Број водног тела : 15

Површина водног тела : 2228,19 km^2

Број хидр. станица подземних вода : 16



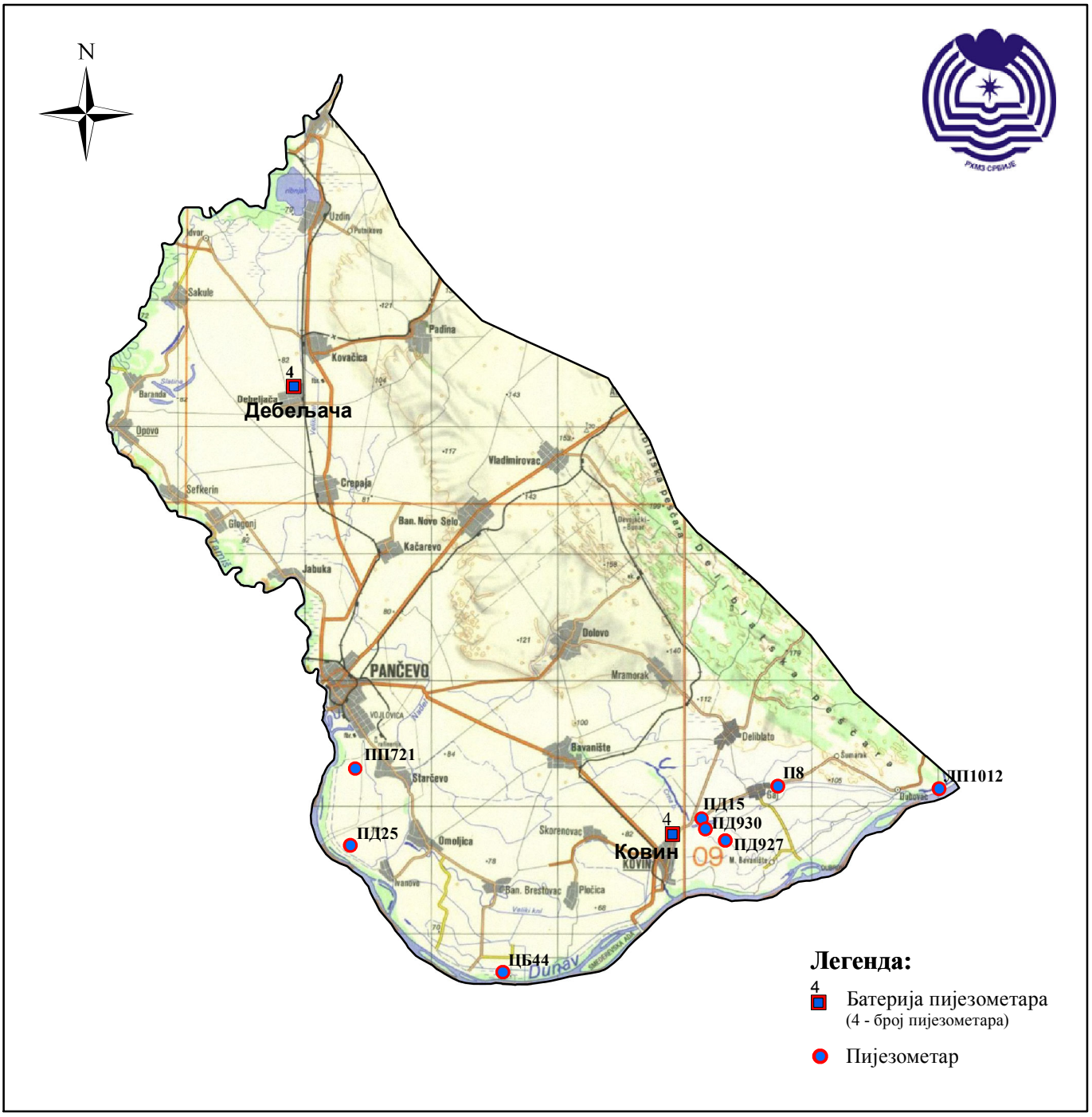

Шифра станице: **0161/Д** **Водно тело: 15** **Кота 0 (мнм):** **81.09**
Назив пијезометра: **Дебељача (ДБ-1/Д)** **D_GW_SI_2** **Кота терена (мнм):** **80.90**

Дан	I	II	III	IV	V	VI	VII	VIII	IX	X	XI	XII
1	338	330		256	264	221	292	291	328	330	345	323
5	342	324		272	262	220	292	304	330	335	343	317
10	340	318	290	267	250	221	291	312	332	338	340	304
15	338	310	286	268	249	222	290	317	332	339	339	288
20	336	308	276	262	244	217	291	319	334	342	338	281
25	335	308	277	265	231	216	291	323	334	345	338	276
Мин.	342	330	290	272	264	222	292	323	334	345	345	323
Ср.	338	316	282	265	250	220	291	311	332	338	341	298
Макс.	335	308	276	256	231	216	290	291	328	330	338	276

Год. макс: 216 Ср. год: 299 Год. мин: 345
Датум: 25.06.2021 Т (°C) ДА Датум: 01.11.2021

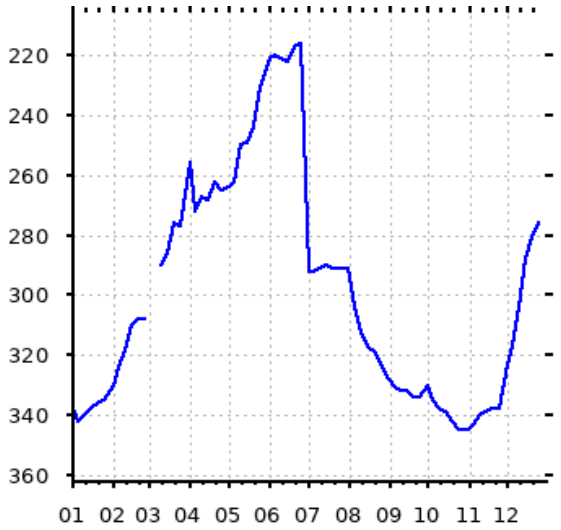

Шифра станице: **0181/Д** **Водно тело: 15** **Кота 0 (мнм):** **78.63**
Назив пијезометра: **Ковин (КО-1/Д)** **D_GW_SI_2** **Кота терена (мнм):** **78.40**

Дан	I	II	III	IV	V	VI	VII	VIII	IX	X	XI	XII
1	931	936	924	930	939	944	943	945	947	944	943	942
5	933	933	921	930	941	943	944	946	947	943	944	942
10	932	931	923	932	941	941	945	946	945	943	944	940
15	934	929	923	933	943	942	945	946	945	944	945	940
20	935	928	925	934	943	942	945	947	946	943	945	937
25	935	925	927	937	945	943	945	947	945	944	944	936
Мин.	935	936	927	937	945	944	945	947	947	944	945	942
Ср.	933	930	924	933	942	943	945	946	946	944	944	940
Макс.	931	925	921	930	939	941	943	945	945	943	943	936

Год. макс: 921 Ср. год: 939 Год. мин: 947
Датум: 05.03.2021 Т (°C) ДА Датум: 25.08.2021

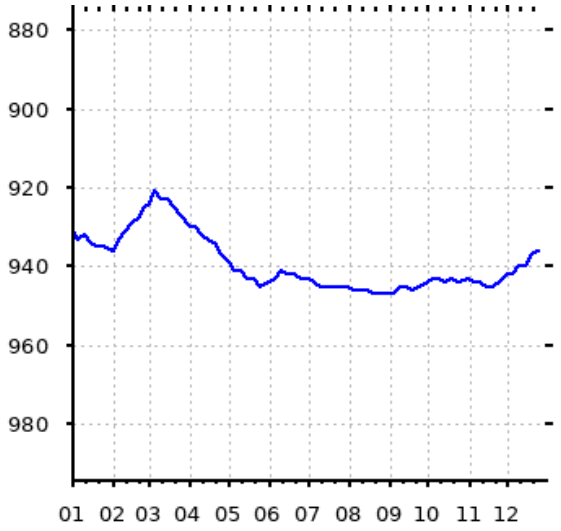

Шифра станице: **ЦБ44** **Водно тело: 15** **Кота 0 (мнм):** **71.15**
Назив пијезометра: **Плочица** **D_GW_SI_2** **Кота терена (мнм):** **70.81**

Дан	I	II	III	IV	V	VI	VII	VIII	IX	X	XI	XII
1	349	343	342	340	340	342	343	356	386	398	390	383
10	343	345	344	342	338	339	344	368	388	392	383	380
20	340	348	348	346	335	339	342	382	390	392	380	378
Мин.	349	348	348	346	340	342	344	382	390	398	390	383
Ср.	344	345	345	343	338	340	343	369	388	394	384	380
Макс.	340	343	342	340	335	339	342	356	386	392	380	378

Год. макс: 335 Ср. год: 359 Год. мин: 398
Датум: 20.05.2021 Т (°C) НЕ Датум: 01.10.2021

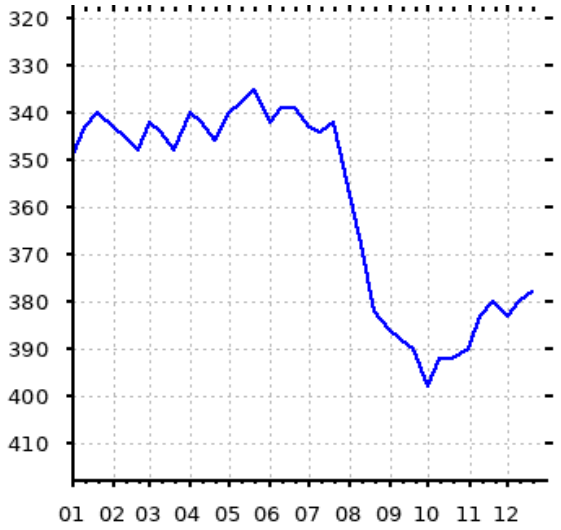

Шифра станице: **ЛП1012** **Водно тело: 15** **Кота 0 (мнм):** **75.26**
Назив пијезометра: **Дубовац** **D_GW_SI_2** **Кота терена (мнм):** **74.55**

Дан	I	II	III	IV	V	VI	VII	VIII	IX	X	XI	XII
1	630	600	591	628	633	599	626	658	657	670	667	659
10	622	591	600	632	621	602	630	662	660	668	663	640
20	612	579	626	636	620	620	641	671	667	660	670	635
Мин.	630	600	626	636	633	620	641	671	667	670	670	659
Ср.	621	590	606	632	625	607	632	664	661	666	667	645
Макс.	612	579	591	628	620	599	626	658	657	660	663	635

Год. макс: 579 Ср. год: 635 Год. мин: 671
Датум: 20.02.2021 T (°C) НЕ Датум: 20.08.2021

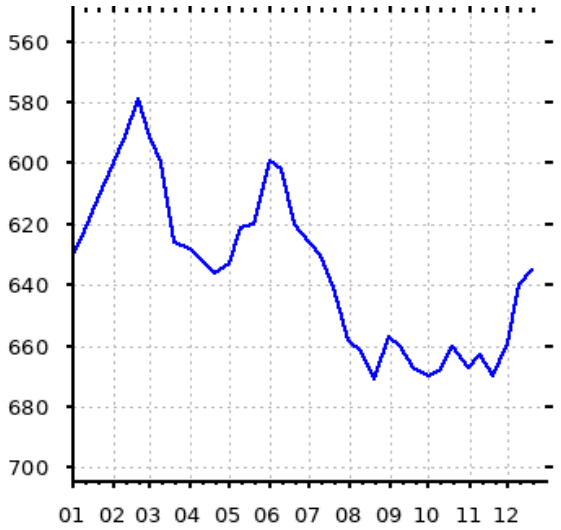

Шифра станице: **П8** **Водно тело: 15** **Кота 0 (мнм):** **94.79**
Назив пијезометра: **Дубовац** **D_GW_SI_2** **Кота терена (мнм):** **93.94**

Дан	I	II	III	IV	V	VI	VII	VIII	IX	X	XI	XII
1	849	839	856	871	880	880	907	920	934	927	921	914
10	844	850	867	876	879	899	915	929	936	924	916	898
20	840	856	872	880	884	908	921	934	930	920	910	895
Мин.	849	856	872	880	884	908	921	934	936	927	921	914
Ср.	844	848	865	876	881	896	914	928	933	924	916	902
Макс.	840	839	856	871	879	880	907	920	930	920	910	895

Год. макс: 839 Ср. год: 894 Год. мин: 936
Датум: 01.02.2021 T (°C) НЕ Датум: 10.09.2021

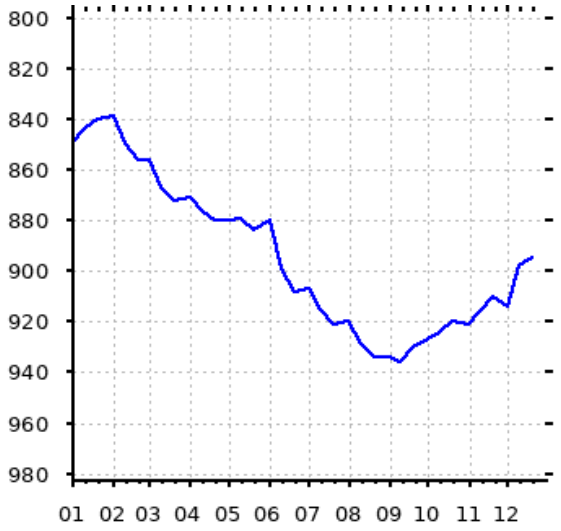

Шифра станице: **ПД15** **Водно тело: 15** **Кота 0 (мнм):** **86.72**
Назив пијезометра: **Ковин** **D_GW_SI_2** **Кота терена (мнм):** **86.30**

Дан	I	II	III	IV	V	VI	VII	VIII	IX	X	XI	XII
1	1566	1563	1563	1567	1571	1570	1581	1586	1584	1580	1576	1571
10	1564	1563	1563	1567	1568	1570	1585	1585	1582	1578	1576	1565
20	1561	1565	1565	1565	1565	1572	1585	1586	1582	1578	1574	1559
Мин.	1566	1565	1565	1567	1571	1572	1585	1586	1584	1580	1576	1571
Ср.	1564	1564	1564	1566	1568	1571	1584	1586	1583	1579	1575	1565
Макс.	1561	1563	1563	1565	1565	1570	1581	1585	1582	1578	1574	1559

Год. макс: 1559 Ср. год: 1572 Год. мин: 1586
Датум: 20.12.2021 T (°C) НЕ Датум: 20.08.2021

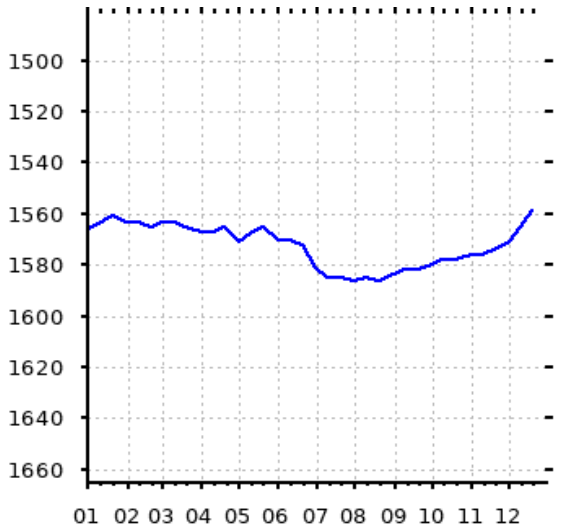

Шифра станице: **ПД25** **Водно тело: 15** **Кота 0 (мнм):** **69.66**
Назив пијезометра: **Иваново** **D_GW_SI_2** **Кота терена (мнм):** **69.31**

Дан	I	II	III	IV	V	VI	VII	VIII	IX	X	XI	XII
1	201	153	162	152	166	179	235	272	280	290	258	230
10	183	155	154	160	169	197	243	276	283	273	250	221
20	177	160	150	156	173	210	252	283	287	265	242	180
Мин.	201	160	162	160	173	210	252	283	287	290	258	230
Ср.	187	156	155	156	169	195	243	277	283	276	250	210
Макс.	177	153	150	152	166	179	235	272	280	265	242	180

Год. макс:	150	Ср. год:	213	Год. мин:	290
Датум:	20.03.2021	T (°C)	НЕ	Датум:	01.10.2021

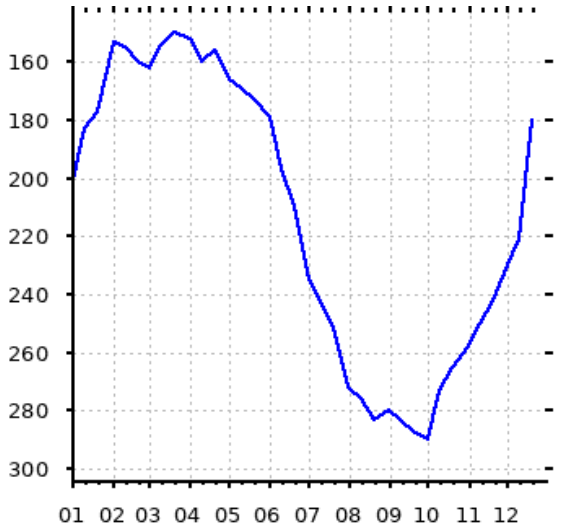

Шифра станице: **ПП930** **Водно тело: 15** **Кота 0 (мнм):** **71.41**
Назив пијезометра: **Ковин** **D_GW_SI_2** **Кота терена (мнм):** **71.06**

Дан	I	II	III	IV	V	VI	VII	VIII	IX	X	XI	XII
1	215	190	180	205	222	225	256	268	280	290	288	270
10	205	180	180	210	230	238	262	270	284	292	286	260
20	195	169	195	205	220	245	264	275	286	290	288	258
Мин.	215	190	195	210	230	245	264	275	286	292	288	270
Ср.	205	180	185	207	224	236	261	271	283	291	287	263
Макс.	195	169	180	205	220	225	256	268	280	290	286	258

Год. макс:	169	Ср. год:	241	Год. мин:	292
Датум:	20.02.2021	T (°C)	НЕ	Датум:	10.10.2021

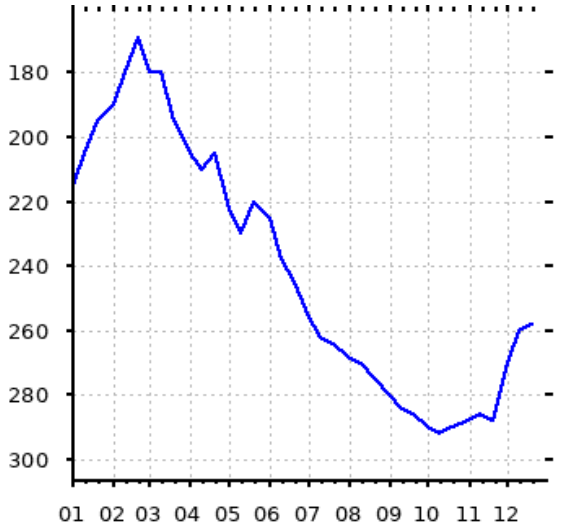

Назив водног тела : Вршачке планине
Шифра водног тела : D GW S 1
Број водног тела : 19
Површина водног тела : 257,63 km^2
Број хидр. станица подземних вода : 2



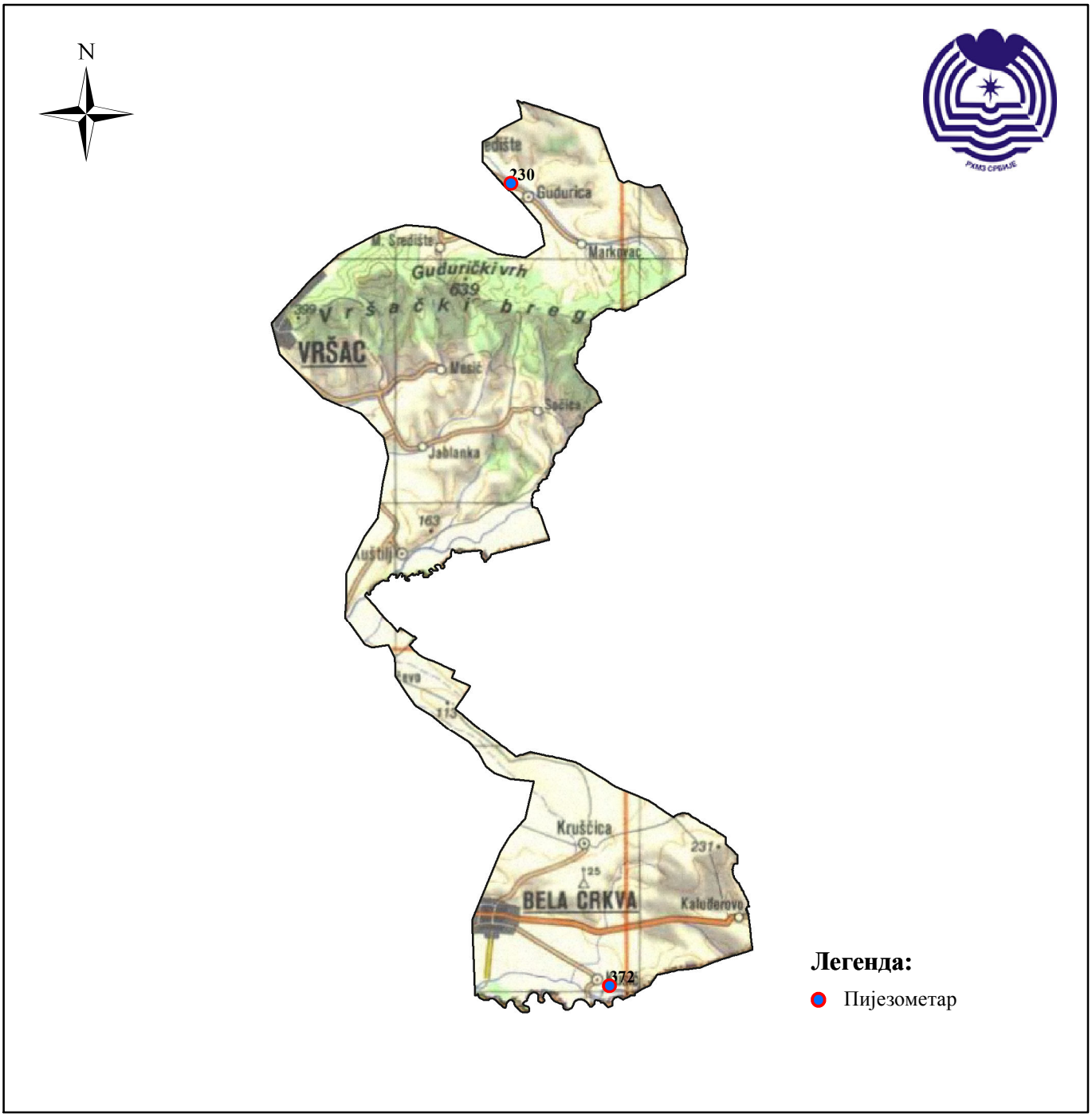

Шифра станице: **230** **Водно тело: 19** **Кота 0 (мнм):** **112.32**
Назив пијезометра: **Гудурица (ГУ-1)** **D_GW_S_1** **Кота терена (мнм):** **111.80**

Дан	I	II	III	IV	V	VI	VII	VIII	IX	X	XI	XII
1	359	281	287	184	319	329	359	361	401	408	404	372
10	306	278	268	301	326	342	371	378	407	411	397	351
20	288	291	270	314	321	354	340	403	410	415	391	339
Мин.	359	291	287	314	326	354	371	403	410	415	404	372
Ср.	318	283	275	266	322	342	357	381	406	411	397	354
Макс.	288	278	268	184	319	329	340	361	401	408	391	339

Год. макс:	184	Ср. год:	343	Год. мин:	415
Датум:	01.04.2021	T (°C)	НЕ	Датум:	20.10.2021

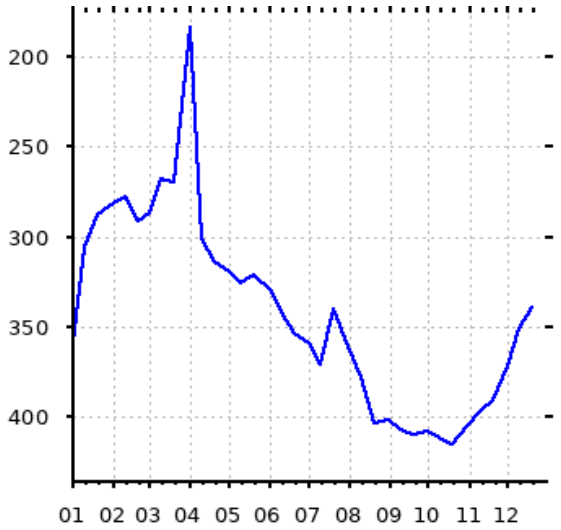

Шифра станице: **372** **Водно тело: 19** **Кота 0 (мнм):** **96.26**
Назив пијезометра: **Кусић (КУ-1)** **D_GW_S_1** **Кота терена (мнм):** **95.66**

Дан	I	II	III	IV	V	VI	VII	VIII	IX	X	XI	XII
1	642	600	600	604	611	614	630	636	632	652	652	сув
10	630	580	600	608	614	616	634	640	638	655	652	сув
20	606	575	602	610	614	626	627	660	650	652	654	сув
Мин.	642	600	602	610	614	626	634	660	650	655	654	-
Ср.	626	585	601	607	613	619	630	645	640	653	653	-
Макс.	606	575	600	604	611	614	627	636	632	652	652	-

Год. макс:	575	Ср. год:	625	Год. мин:	660
Датум:	20.02.2021	T (°C)	НЕ	Датум:	20.08.2021

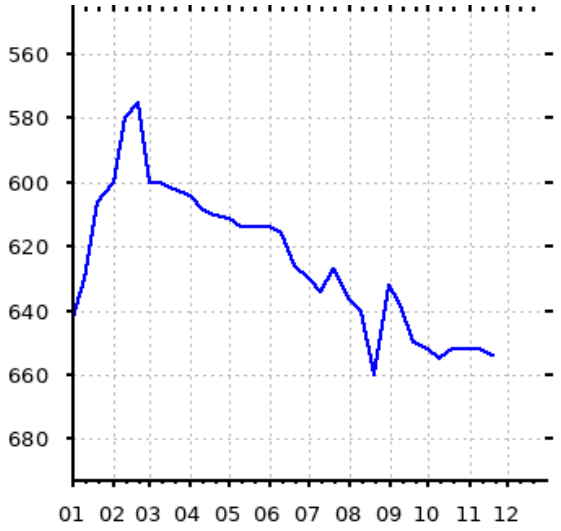

Назив водног тела : Југоисточни Банат - прва издан

Шифра водног тела : D GW SI 1

Број водног тела : 20

Површина водног тела : 2298,93 km^2

Број хидр. станица подземних вода : 25



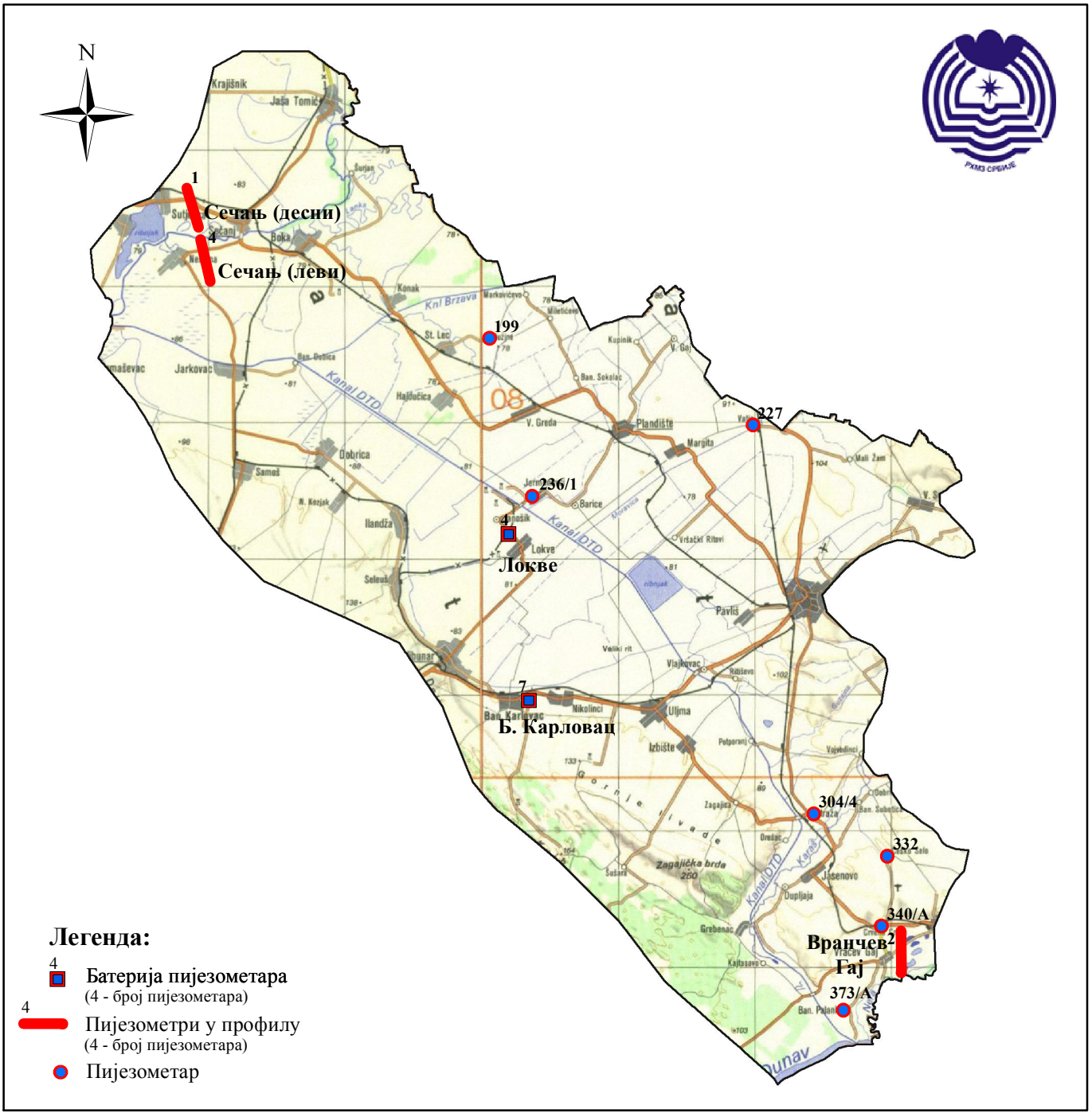

Шифра станице: **0151** **Водно тело: 20** **Кота 0 (мнм):** **76.50**
Назив пијезометра: **Локве-комбинат (ЛК-1)** **D_GW_SI_1** **Кота терена (мнм):** **76.43**

Дан	I	II	III	IV	V	VI	VII	VIII	IX	X	XI	XII
1	476	444	432	421	413	422	465	458	510	537	533	500
5	473	438	429	417	418	426	472	466	512	540	525	482
10	455	435	429	419	424	426	480	471	516	541	498	472
15	456	433	422	418	427	435	491	487	524	537	503	448
20	459	431	420	412	421	441	441	500	528	537	503	453
25	456	433	423	414	424	451	456	509	532	538	504	455
Мин.	476	444	432	421	427	451	491	509	532	541	533	500
Ср.	463	436	426	417	421	434	468	482	520	538	511	468
Макс.	455	431	420	412	413	422	441	458	510	537	498	448

Год. макс:	412	Ср. год:	465	Год. мин:	541
Датум:	20.04.2021	T (°C)	НЕ	Датум:	10.10.2021

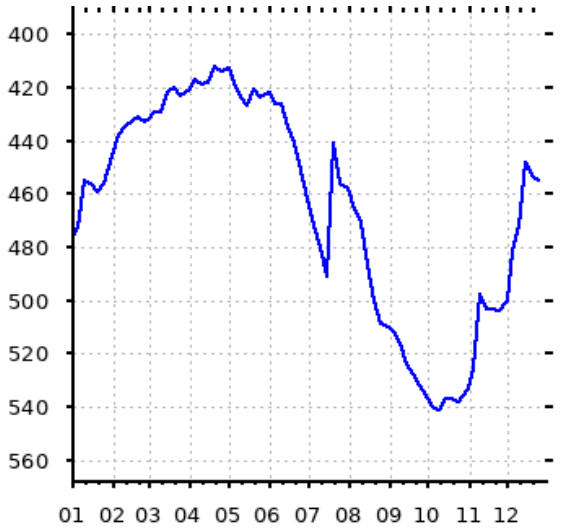

Шифра станице: **0453** **Водно тело: 20** **Кота 0 (мнм):** **79.22**
Назив пијезометра: **Сечањ (ТД-3)** **D_GW_SI_1** **Кота терена (мнм):** **78.85**

Дан	I	II	III	IV	V	VI	VII	VIII	IX	X	XI	XII
1	430	420	420	430	427	432	430	435	435	440	440	450
10	425	410	430	430	430	434	435	440	440	430	445	440
20	420	410	436	425	430	434	435	440	446	430	448	440
Мин.	430	420	436	430	430	434	435	440	446	440	448	450
Ср.	425	413	429	428	429	433	433	438	440	433	444	443
Макс.	420	410	420	425	427	432	430	435	435	430	440	440

Год. макс:	410	Ср. год:	433	Год. мин:	450
Датум:	20.02.2021	T (°C)	НЕ	Датум:	01.12.2021

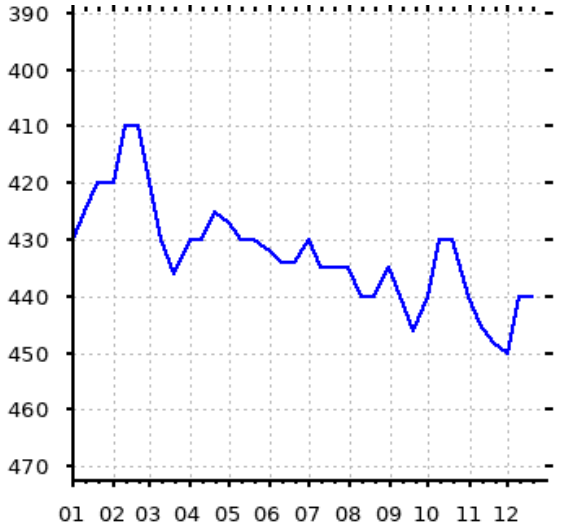

Шифра станице: **0453/Д** **Водно тело: 20** **Кота 0 (мнм):** **79.62**
Назив пијезометра: **Сечањ (ТЛ-3/Д)** **D_GW_SI_1** **Кота терена (мнм):** **79.14**

Дан	I	II	III	IV	V	VI	VII	VIII	IX	X	XI	XII
1	475	460	460	465	450	445	450	465	465	490	470	500
10	470	455	465	460	445	450	460	470	475	480	490	495
20	470	455	468	458	444	453	464	470	496	475	502	495
Мин.	475	460	468	465	450	453	464	470	496	490	502	500
Ср.	472	457	464	461	446	449	458	468	479	482	487	497
Макс.	470	455	460	458	444	445	450	465	465	475	470	495

Год. макс:	444	Ср. год:	468	Год. мин:	502
Датум:	20.05.2021	T (°C)	НЕ	Датум:	20.11.2021

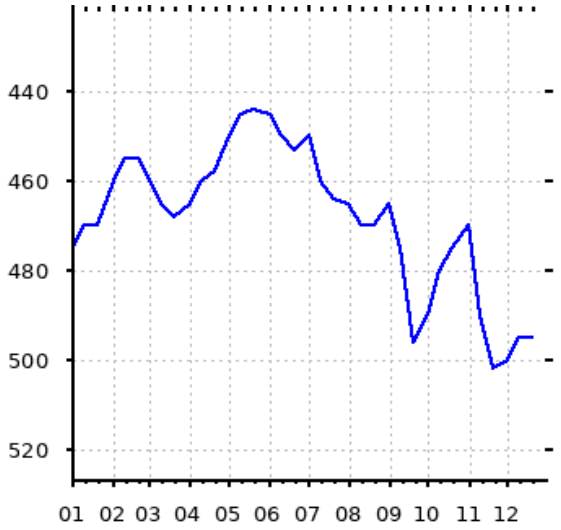

Шифра станице: **045Л1** **Водно тело: 20** **Кота 0 (мнм):** **78.92**
Назив пијезометра: **Сечањ (ТЛ-1)** **D_GW_SI_1** **Кота терена (мнм):** **78.41**

Дан	I	II	III	IV	V	VI	VII	VIII	IX	X	XI	XII
1	407	405	400	480	430	370	370	390	480	500	380	405
10	407	405	395	470	400	370	380	395	490	490	390	400
20	410	400	390	470	369	375	390	400	510	480	410	400
Мин.	410	405	400	480	430	375	390	400	510	500	410	405
Ср.	408	403	395	473	400	372	380	395	493	490	393	402
Макс.	407	400	390	470	369	370	370	390	480	480	380	400

Год. макс: 369 Ср. год: 417 Год. мин: 510
Датум: 20.05.2021 T (°C) НЕ Датум: 20.09.2021

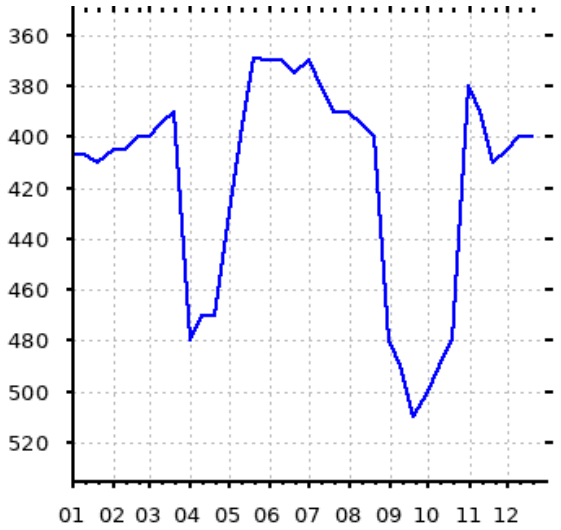

Шифра станице: **045Л2** **Водно тело: 20** **Кота 0 (мнм):** **78.67**
Назив пијезометра: **Сечањ (ТЛ-2)** **D_GW_SI_1** **Кота терена (мнм):** **78.46**

Дан	I	II	III	IV	V	VI	VII	VIII	IX	X	XI	XII
1	365	370	350	330	324	330	330	350	330	370	350	370
10	370	370	340	325	327	335	340	360	350	360	360	365
20	370	360	335	324	327	340	347	360	382	360	380	365
Мин.	370	370	350	330	327	340	347	360	382	370	380	370
Ср.	368	367	342	326	326	335	339	357	354	363	363	367
Макс.	365	360	335	324	324	330	330	350	330	360	350	365

Год. макс: 324 Ср. год: 351 Год. мин: 382
Датум: 01.05.2021 T (°C) НЕ Датум: 20.09.2021

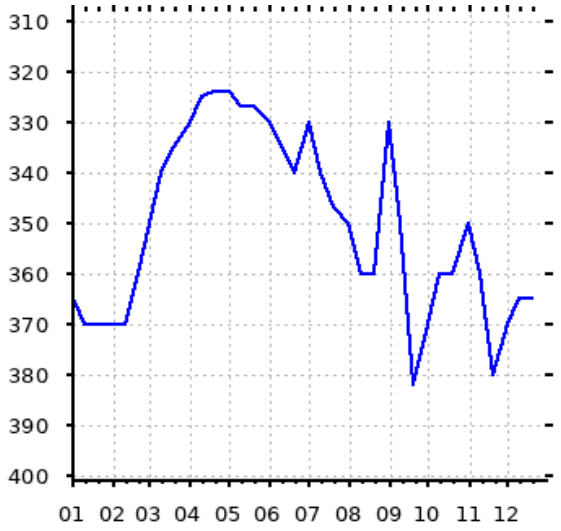

Шифра станице: **045Л5** **Водно тело: 20** **Кота 0 (мнм):** **79.60**
Назив пијезометра: **Сечањ (ТЛ-5)** **D_GW_SI_1** **Кота терена (мнм):** **79.22**

Дан	I	II	III	IV	V	VI	VII	VIII	IX	X	XI	XII
1	474	475	470	460	450	440	445	460	460	490	460	495
10	475	475	470	455	440	442	450	460	480	480	470	490
20	480	470	465	455	439	444	459	465	496	475	498	490
Мин.	480	475	470	460	450	444	459	465	496	490	498	495
Ср.	476	473	468	457	443	442	451	462	479	482	476	492
Макс.	474	470	465	455	439	440	445	460	460	475	460	490

Год. макс: 439 Ср. год: 467 Год. мин: 498
Датум: 20.05.2021 T (°C) НЕ Датум: 20.11.2021

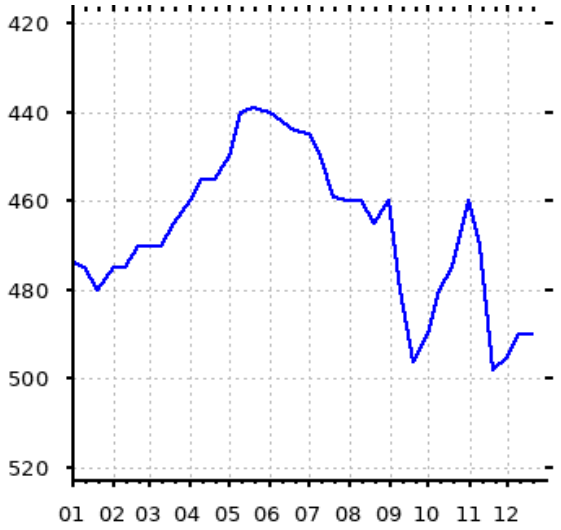

Шифра станице: **0493** **Водно тело: 20** **Кота 0 (мнм):** **77.24**
Назив пијезометра: **Врачев Гај (НВГ-3)** **D_GW_SI_1** **Кота терена (мнм):** **76.30**

Дан	I	II	III	IV	V	VI	VII	VIII	IX	X	XI	XII
1	186		146	150	168	170	201	228	234	230	214	216
15	170		164	162	158	186	223	232	239	208	210	200
Мин.	186	-	164	162	168	186	223	232	239	230	214	216
Ср.	178	-	155	156	163	178	212	230	237	219	212	208
Макс.	170	-	146	150	158	170	201	228	234	208	210	200

Год. макс:	146	Ср. год:	195	Год. мин:	239
Датум:	01.03.2021	T (°C)	НЕ	Датум:	15.09.2021

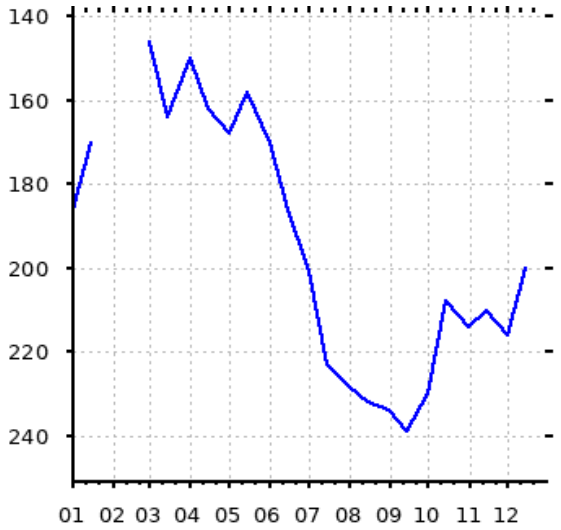

Шифра станице: **199** **Водно тело: 20** **Кота 0 (мнм):** **78.20**
Назив пијезометра: **Дужине** **D_GW_SI_1** **Кота терена (мнм):** **77.68**

Дан	I	II	III	IV	V	VI	VII	VIII	IX	X	XI	XII
1	386	341	329	308	298	307	363	402	435	475	467	437
10	376	340	320	305	297	330	382	422	460	470	447	424
20	371	331	310	295	293	342	376	437	466	460	440	396
Мин.	386	341	329	308	298	342	382	437	466	475	467	437
Ср.	378	337	320	303	296	326	374	420	454	468	451	419
Макс.	371	331	310	295	293	307	363	402	435	460	440	396

Год. макс:	293	Ср. год:	379	Год. мин:	475
Датум:	20.05.2021	T (°C)	НЕ	Датум:	01.10.2021

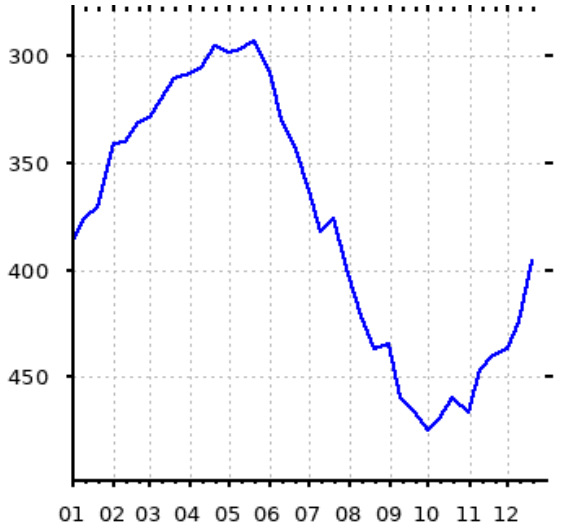

Шифра станице: **227** **Водно тело: 20** **Кота 0 (мнм):** **81.50**
Назив пијезометра: **Ватин (В-1)** **D_GW_SI_1** **Кота терена (мнм):** **81.06**

Дан	I	II	III	IV	V	VI	VII	VIII	IX	X	XI	XII
1	512	510	482	460	470	500	535	550	565	584	598	580
10	510	505	485	462	480	510	540	554	568	592	599	570
20	510	510	490	468	480	513	550	554	568	599	599	560
Мин.	512	510	490	468	480	513	550	554	568	599	599	580
Ср.	511	508	486	463	477	508	542	553	567	592	599	570
Макс.	510	505	482	460	470	500	535	550	565	584	598	560

Год. макс:	460	Ср. год:	531	Год. мин:	599
Датум:	01.04.2021	T (°C)	ДА	Датум:	20.11.2021

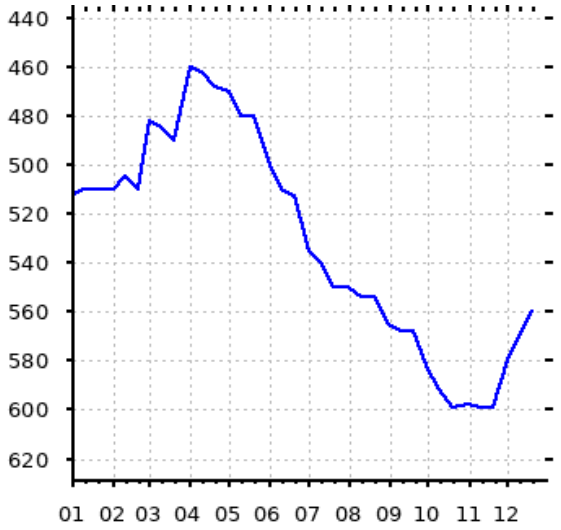

Шифра станице: **236/1** **Водно тело: 20** **Кота 0 (мнм):** **79.26**
Назив пијезометра: **Јерменовци (J-1)** **D_GW_SI_1** **Кота терена (мнм):** **78.71**

Дан	I	II	III	IV	V	VI	VII	VIII	IX	X	XI	XII
1	200	84	144	157	157	180	217	217	253	295	286	225
10	169	146	163	160	167	162	237	234	269	283	199	105
20	196	158	149	150	154	200	133	253	281	274	229	180
Мин.	200	158	163	160	167	200	237	253	281	295	286	225
Ср.	188	129	152	156	159	181	196	235	268	284	238	170
Макс.	169	84	144	150	154	162	133	217	253	274	199	105

Год. макс: 84 Ср. год: 196 Год. мин: 295
Датум: 01.02.2021 T (°C) HE Датум: 01.10.2021

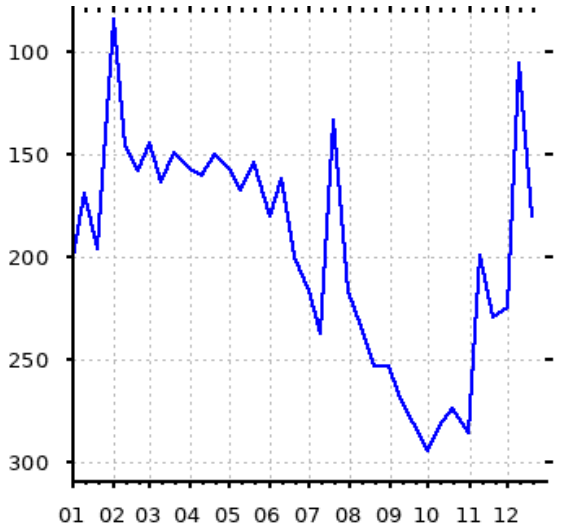

Шифра станице: **304/4** **Водно тело: 20** **Кота 0 (мнм):** **107.56**
Назив пијезометра: **Стража (СТ-1)** **D_GW_SI_1** **Кота терена (мнм):** **107.14**

Дан	I	II	III	IV	V	VI	VII	VIII	IX	X	XI	XII
1	1418	1400	1378	1379	1390	1385	1404	1442	1498	1543	1563	1538
10	1418	1392	1376	1382	1394	1392	1423	1465	1507	1551	1557	1519
20	1403	1384	1376	1387	1396	1397	1426	1489	1529	1560	1550	1500
Мин.	1418	1400	1378	1387	1396	1397	1426	1489	1529	1560	1563	1538
Ср.	1413	1392	1377	1383	1393	1391	1418	1465	1511	1551	1557	1519
Макс.	1403	1384	1376	1379	1390	1385	1404	1442	1498	1543	1550	1500

Год. макс: 1376 Ср. год: 1448 Год. мин: 1563
Датум: 20.03.2021 T (°C) HE Датум: 01.11.2021

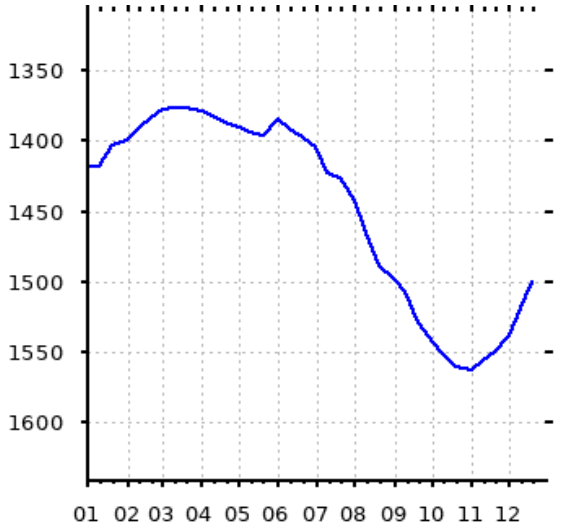

Шифра станице: **332** **Водно тело: 20** **Кота 0 (мнм):** **110.98**
Назив пијезометра: **Чешко Село (ЧС-1)** **D_GW_SI_1** **Кота терена (мнм):** **110.55**

Дан	I	II	III	IV	V	VI	VII	VIII	IX	X	XI	XII
1	1339	1325	1318	1314	1316	1318	1330	1361	1362	1362	1353	1347
15	1334	1320	1314	1309	1320	1318	1348	1362	1370	1355	1348	1341
Мин.	1339	1325	1318	1314	1320	1318	1348	1362	1370	1362	1353	1347
Ср.	1337	1323	1316	1312	1318	1318	1339	1362	1366	1359	1351	1344
Макс.	1334	1320	1314	1309	1316	1318	1330	1361	1362	1355	1348	1341

Год. макс: 1309 Ср. год: 1337 Год. мин: 1370
Датум: 15.04.2021 T (°C) HE Датум: 15.09.2021

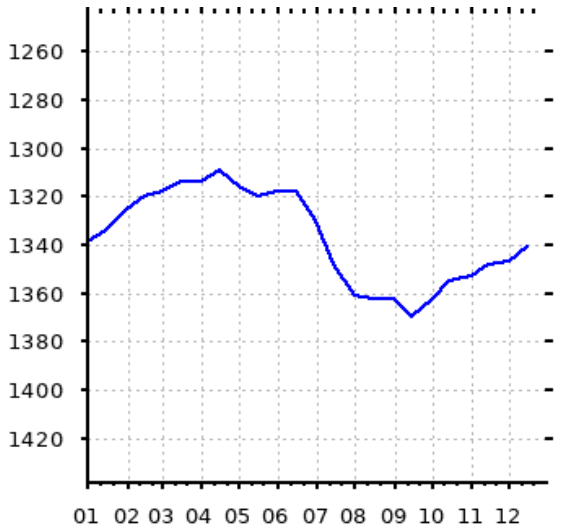

Шифра станице: **340/A** **Водно тело: 20** **Кота 0 (мнм):** **80.63**
Назив пијезометра: **Црвена Црква (ЦЦ-1)** **D_GW_SI_1** **Кота терена (мнм):** **80.08**

Дан	I	II	III	IV	V	VI	VII	VIII	IX	X	XI	XII
1	446	436	428	422	420	422	434	443	445	454	458	456
15	441	424	423	420	420	430	440	444	452	456	460	446
Мин.	446	436	428	422	420	430	440	444	452	456	460	456
Ср.	444	430	426	421	420	426	437	444	449	455	459	451
Макс.	441	424	423	420	420	422	434	443	445	454	458	446

Год. макс:	420	Ср. год:	439	Год. мин:	460
Датум:	15.05.2021	T (°C)	НЕ	Датум:	15.11.2021

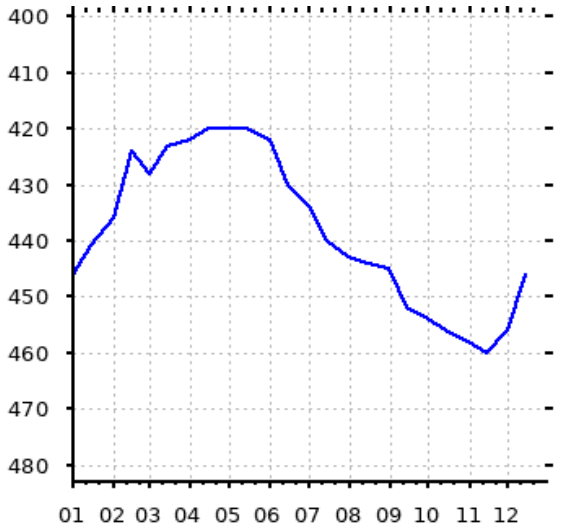

Шифра станице: **373/A** **Водно тело: 20** **Кота 0 (мнм):** **93.43**
Назив пијезометра: **Банатска Паланка (БП-1)** **D_GW_SI_1** **Кота терена (мнм):** **92.99**

Дан	I	II	III	IV	V	VI	VII	VIII	IX	X	XI	XII
1	482	465	470	474	478	476	494	495	496	502	492	488
15	466	462	472	478	480	482	496	500	500	496	490	488
Мин.	482	465	472	478	480	482	496	500	500	502	492	488
Ср.	474	464	471	476	479	479	495	498	498	499	491	488
Макс.	466	462	470	474	478	476	494	495	496	496	490	488

Год. макс:	462	Ср. год:	484	Год. мин:	502
Датум:	15.02.2021	T (°C)	НЕ	Датум:	01.10.2021

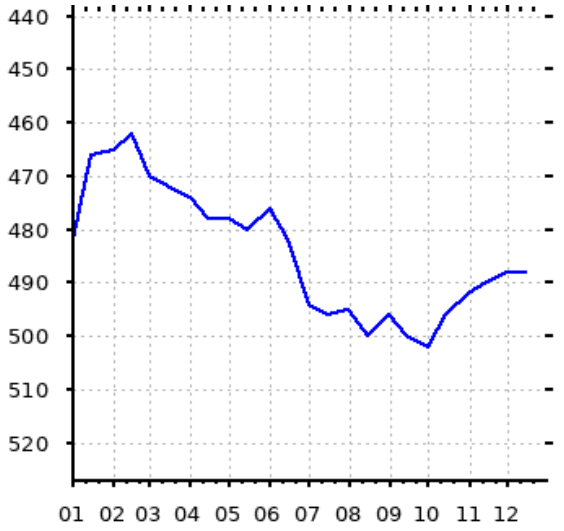

Назив водног тела : Београд - десна обала Саве
Шифра водног тела : SA GW I 5
Број водног тела : 23
Површина водног тела : 179,68 km^2
Број хидр. станица подземних вода : 7



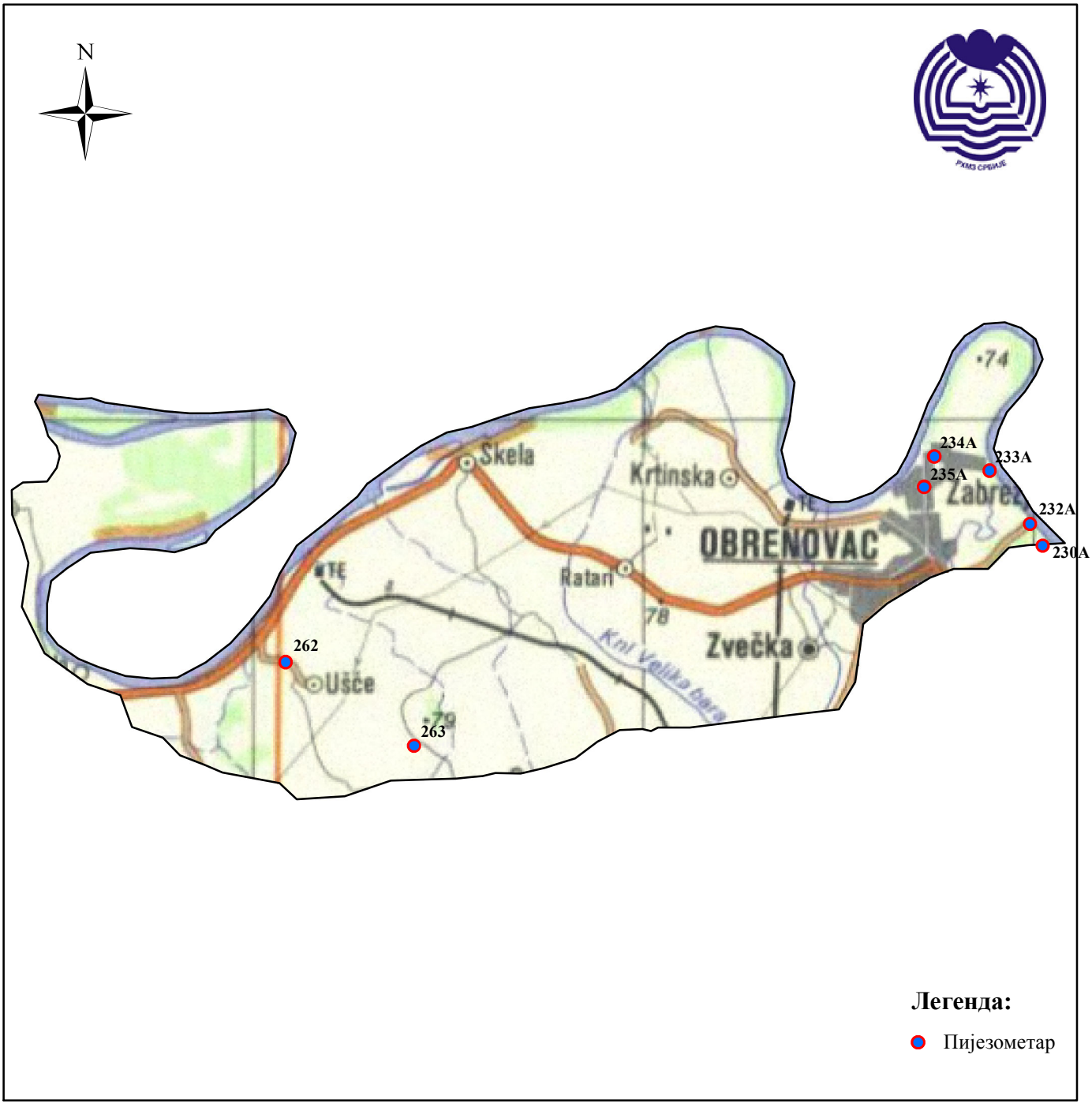

Шифра станице: **230A** **Водно тело: 23** **Кота 0 (мнм):** **74.09**
Назив пијезометра: **Колубара-ушће** **SA_GW_I_5** **Кота терена (мнм):** **73.49**

Дан	I	II	III	IV	V	VI	VII	VIII	IX	X	XI	XII
1	178	91	135	217	221	122	265	311	331	372	363	331
10	110	78	173	206	174	214	288	317	315	368	272	171
20	158	71	169	210	167	240	305	337	377	360	309	165
Мин.	178	91	173	217	221	240	305	337	377	372	363	331
Ср.	149	80	159	211	187	192	286	322	341	367	315	222
Макс.	110	71	135	206	167	122	265	311	315	360	272	165

Год. макс: 71 Ср. год: 236 Год. мин: 377
Датум: 20.02.2021 Т (°C) ДА Датум: 20.09.2021

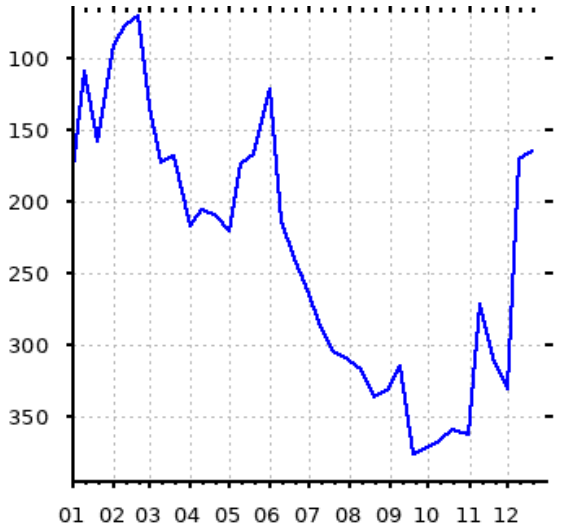

Шифра станице: **232A** **Водно тело: 23** **Кота 0 (мнм):** **74.27**
Назив пијезометра: **Обреновац-аласка колиба** **SA_GW_I_5** **Кота терена (мнм):** **73.51**

Дан	I	II	III	IV	V	VI	VII	VIII	IX	X	XI	XII
1	336	270	252	278	290	253	346	425	493	469	465	427
10	288	241	270	283	286	304	388	439	454	475	408	327
20	349	230	251	285	282	314	418	449	467	463	430	318
Мин.	349	270	270	285	290	314	418	449	493	475	465	427
Ср.	324	247	258	282	286	290	384	438	471	469	434	357
Макс.	288	230	251	278	282	253	346	425	454	463	408	318

Год. макс: 230 Ср. год: 353 Год. мин: 493
Датум: 20.02.2021 Т (°C) ДА Датум: 01.09.2021

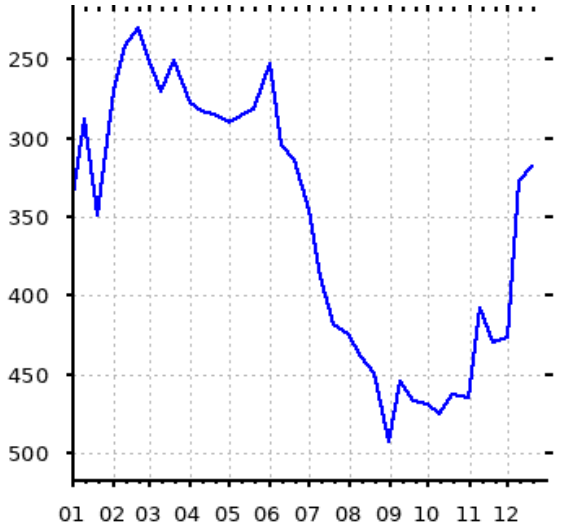

Шифра станице: **235A** **Водно тело: 23** **Кота 0 (мнм):** **75.04**
Назив пијезометра: **Забрежје-Б.Марковица 169** **SA_GW_I_5** **Кота терена (мнм):** **74.20**

Дан	I	II	III	IV	V	VI	VII	VIII	IX	X	XI	XII
1	433	399	364	372	389	382	411	442	460	494	478	443
10	413	364	386	381	388	392	422	449	470	480	439	374
20	441	352	370	383	387	399	430	458	500	476	441	369
Мин.	441	399	386	383	389	399	430	458	500	494	478	443
Ср.	429	372	373	379	388	391	421	450	477	483	453	395
Макс.	413	352	364	372	387	382	411	442	460	476	439	369

Год. макс: 352 Ср. год: 418 Год. мин: 500
Датум: 20.02.2021 Т (°C) ДА Датум: 20.09.2021

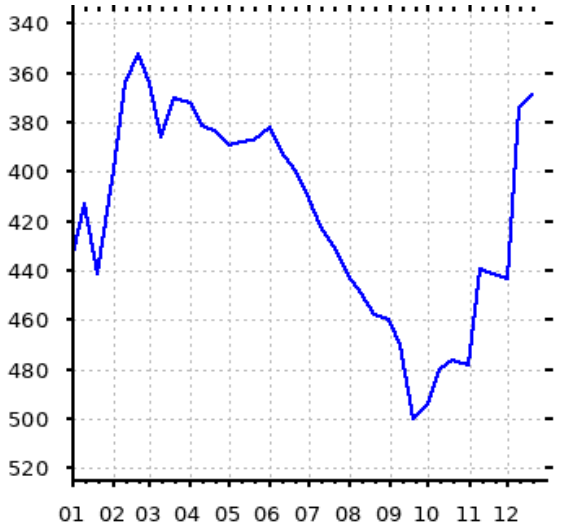

Шифра станице: **262** **Водно тело: 23** **Кота 0 (мнм):** **80.25**
Назив пијезометра: **Ушће** **SA_GW_I_5** **Кота терена (мнм):** **80.00**

Дан	I	II	III	IV	V	VI	VII	VIII	IX	X	XI	XII
1	310	283	298	310	309	301	314	290	294	314	308	293
10	301	274	313	311	305	311	316	294	291	310	289	271
20	296	262	307	304	306	313	311	296	316	307	294	267
Мин.	310	283	313	311	309	313	316	296	316	314	308	293
Ср.	302	273	306	308	307	308	314	293	300	310	297	277
Макс.	296	262	298	304	305	301	311	290	291	307	289	267

Год. макс:	262	Ср. год:	300	Год. мин:	316
Датум:	20.02.2021	T (°C)	ДА	Датум:	20.09.2021

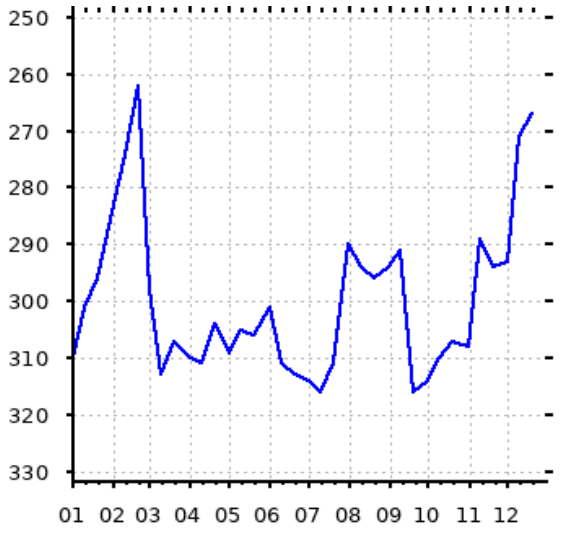

Назив водног тела : Панчевачки рит
Шифра водног тела : D GW I 3
Број водног тела : 29
Површина водног тела : 413,74 km^2
Број хидр. станица подземних вода : 4



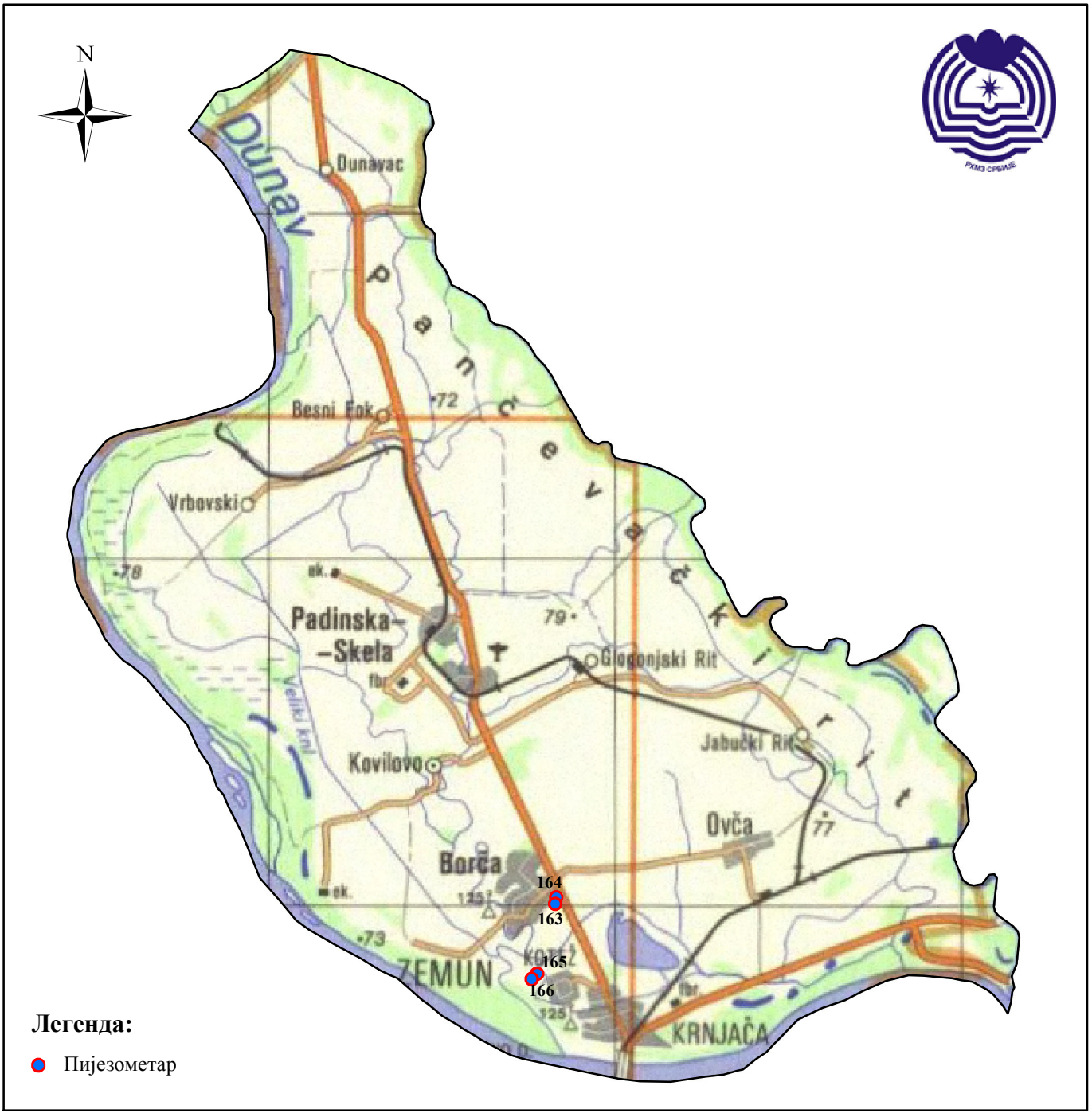

НИВО ПОДЗЕМНИХ ВОДА (cm) ГОДИНА: 2021

Шифра станице: **163** **Водно тело: 29** **Кота 0 (мнм):** **73.79**
Назив пијезометра: **Борча-дубок** **D_GW_I_3** **Кота терена (мнм):** **73.39**

Дан	I	II	III	IV	V	VI	VII	VIII	IX	X	XI	XII
1	389	359	365	355	348	337	369	382	390	399	424	411
2	389	359	365	355	348	338	368	383	391	400	423	413
3	390	358	364	355	349	340	369	384	391	401	426	406
4	390	358	363	356	348	340	370	385	392	402	409	404
5	391	358	365	355	349	340	371	384	394	402	357	399
6	388	358	368	358	349	341	373	385	395	403	358	388
7	381	358	368	358	350	342	374	386	395	404	365	377
8	380	359	369	359	351	343	376	388	396	403	354	377
9	380	360	370	357	351	344	376	389	397	399	352	378
10	380	359	371	355	351	346	377	389	397	397	362	380
11	379	354	371	354	351	346	378	390	398	393	369	375
12	376	355	371	353	350	348	379	392	399	389	375	347
13	376	357	369	356	345	348	380	392	399	389	380	342
14	377	359	367	358	343	348	382	393	400	391	384	337
15	377	360	357	358	344	349	383	393	400	393	390	338
16	379	360	351	358	345	350	382	394	400	393	391	333
17	381	361	352	357	337	352	380	395	400	393	393	328
18	383	360	354	351	333	353	371	395	400	395	398	334
19	383	361	356	350	333	354	362	395	401	395	399	335
20	382	363	356	350	331	355	361	396	401	395	400	342
21	379	363	356	349	326	357	363	397	401	394	401	348
22	376	362	359	348	327	358	364	397	400	396	404	351
23	375	362	360	350	330	360	365	398	400	397	407	355
24	374	362	360	349	330	361	367	397	401	398	407	359
25	377	361	361	349	332	362	369	394	401	398	407	362
26	379	360	360	349	333	363	371	394	401	399	406	343
27	381	363	358	350	334	365	373	394	402	400	407	319
28	381	363	359	351	335	366	374	392	402	410	407	321
29	379		358	350	336	367	376	388	402	418	410	311
30	376		358	348	337	368	378	388	401	421	411	308
31	370		356		337		380	389		422		307
Мин.	391	363	371	359	351	518	383	398	402	422	426	413
Ср.	381	360	361	354	341	357	373	391	398	400	394	356
Макс.	370	354	351	348	326	337	361	382	390	389	352	307

Год. макс: 307 Ср. год: 371 Год. мин: 518
Датум: 31.12.2021 T (°C) ДА Датум: 23.06.2021

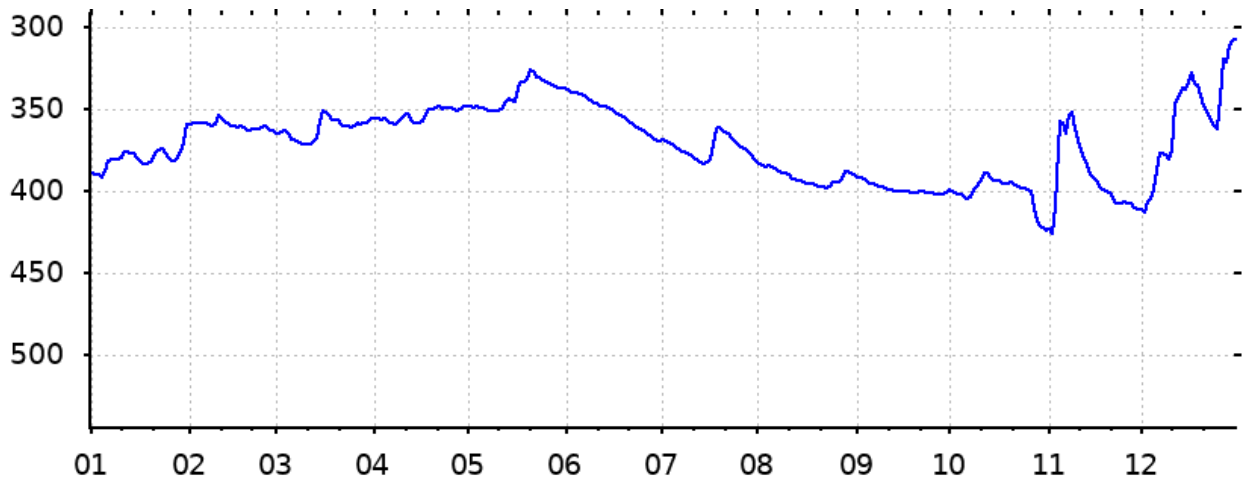

Шифра станице: **164** **Водно тело: 29** **Кота 0 (мнм):** **72.52**
Назив пијезометра: **Борча** **D_GW_I_3** **Кота терена (мнм):** **72.20**

Дан	I	II	III	IV	V	VI	VII	VIII	IX	X	XI	XII
1	385	362	360	353	348	340	368	388	390	390	420	412
10	378	360	358	354	355	345	377	392	393	395	352	372
20	373	355	357	350	335	358	384	395	387	393	400	330
Мин.	385	362	360	354	355	358	384	395	393	395	420	412
Ср.	379	359	358	352	346	348	376	392	390	393	391	371
Макс.	373	355	357	350	335	340	368	388	387	390	352	330

Год. макс: 330 Ср. год: 371 Год. мин: 420
Датум: 20.12.2021 T (°C) НЕ Датум: 01.11.2021

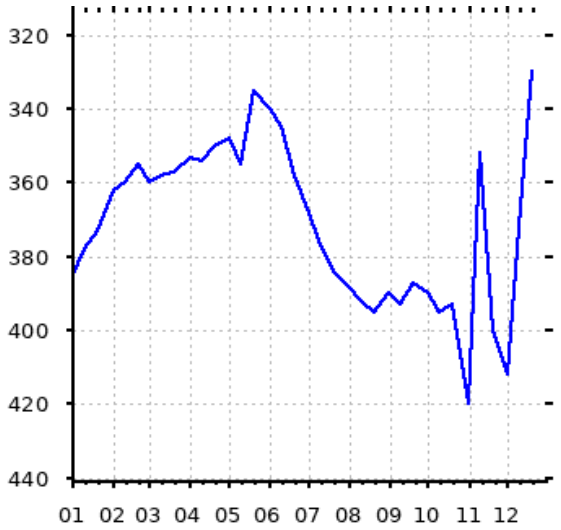

Шифра станице: **165** **Водно тело: 29** **Кота 0 (мнм):** **71.76**
Назив пијезометра: **Чуварница-дубок** **D_GW_I_3** **Кота терена (мнм):** **71.34**

Дан	I	II	III	IV	V	VI	VII	VIII	IX	X	XI	XII
1	138	82	88	115	125	102	153	168	204	210	202	172
5	136	88	95	113	120	108	156	172	202	206	186	170
10	113	87	105	115	115	120	157	184	205	207	112	141
15	105	85	106	118	104	138	160	196	204	208	124	103
20	90	88	108	121	93	142	162	203	206	210	156	71
25	84	90	110	122	95	150	165	206	208	214	158	74
Мин.	138	90	110	122	125	150	165	206	208	214	202	172
Ср.	111	87	102	117	109	127	159	188	205	209	156	122
Макс.	84	82	88	113	93	102	153	168	202	206	112	71

Год. макс: 71 Ср. год: 141 Год. мин: 214
Датум: 20.12.2021 T (°C) НЕ Датум: 25.10.2021

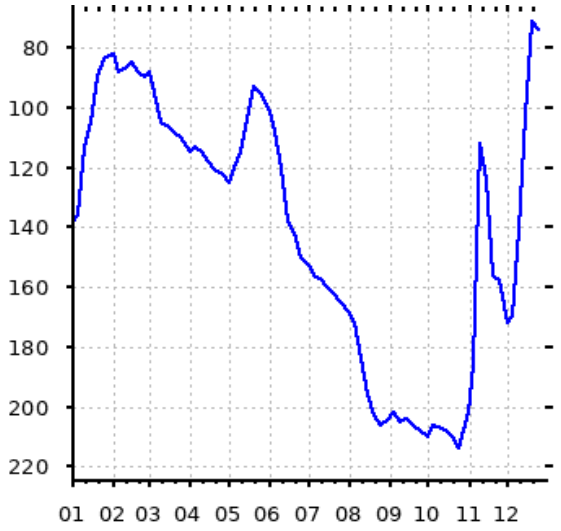

Шифра станице: **166** **Водно тело: 29** **Кота 0 (мнм):** **71.88**
Назив пијезометра: **Чуварница** **D_GW_I_3** **Кота терена (мнм):** **71.51**

Дан	I	II	III	IV	V	VI	VII	VIII	IX	X	XI	XII
1	140	84	90	117	127	104	155	170	206	212	204	174
5	138	90	97	115	122	110	158	174	204	208	118	172
10	115	89	107	117	117	122	160	186	208	209	114	143
15	107	87	108	120	106	140	162	198	206	210	126	105
20	92	90	110	123	95	144	164	205	208	212	158	73
25	86	92	112	125	97	152	167	208	210	216	160	76
Мин.	140	92	112	125	127	152	167	208	210	216	204	174
Ср.	113	89	104	120	111	129	161	190	207	211	147	124
Макс.	86	84	90	115	95	104	155	170	204	208	114	73

Год. макс: 73 Ср. год: 142 Год. мин: 216
Датум: 20.12.2021 T (°C) НЕ Датум: 25.10.2021

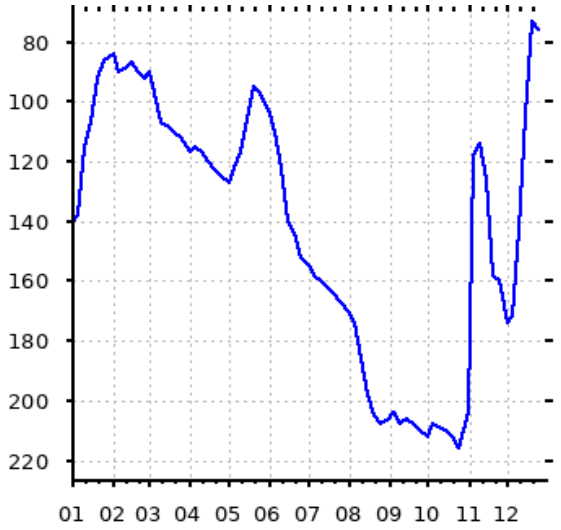

Назив водног тела : Неготин Кладово - алувион
Шифра водног тела : D GW I 6
Број водног тела : 31
Површина водног тела : 462,86 km^2
Број хидр. станица подземних вода : 4



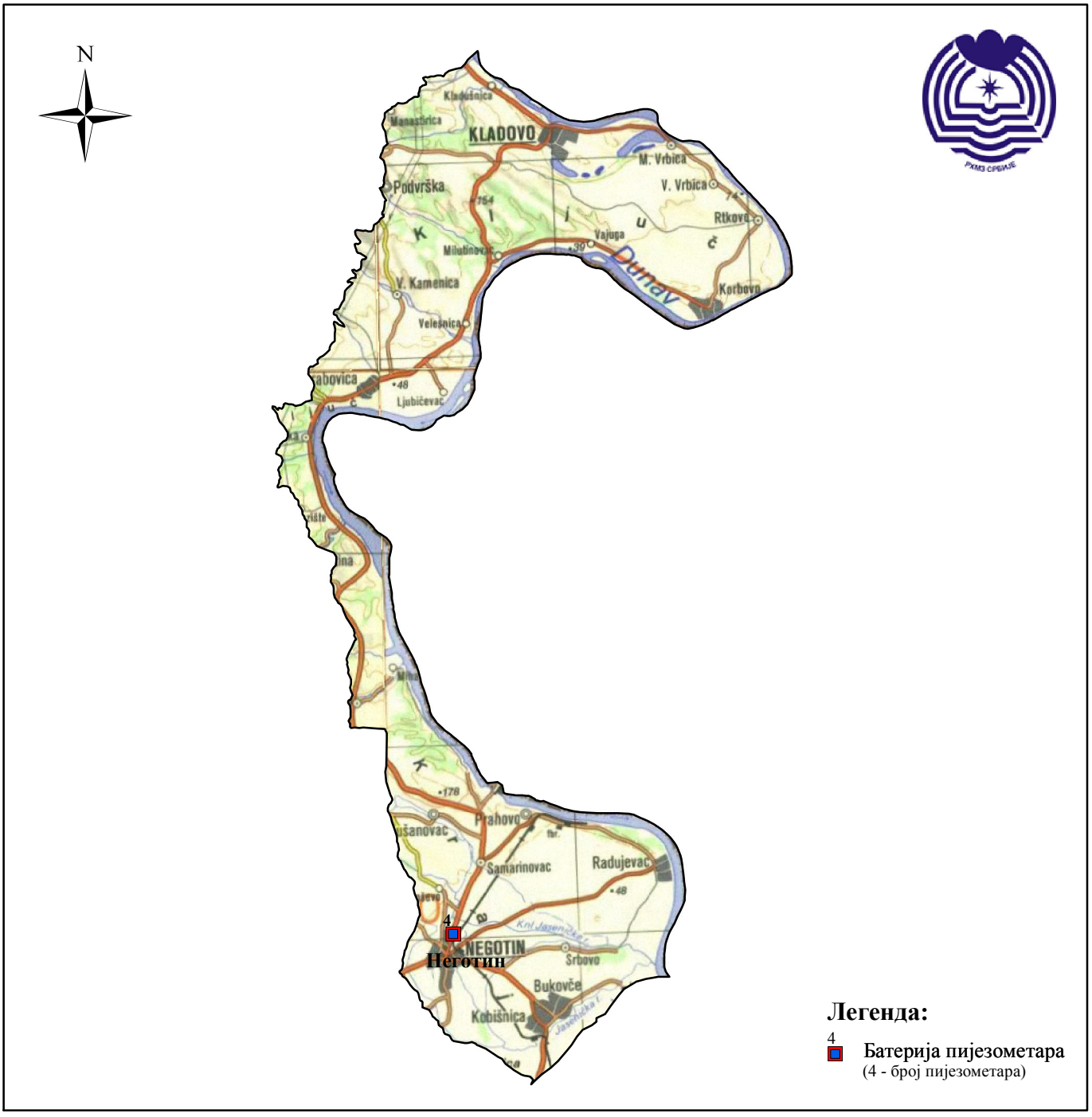

НИВО ПОДЗЕМНИХ ВОДА (cm) ГОДИНА: 2021

Шифра станице: **H-1** **Водно тело: 31** **Кота 0 (мнм):** **42.36**
Назив пијезометра: **Неготин (H-1)** **D_GW_I_6** **Кота терена (мнм):** **41.92**

Дан	I	II	III	IV	V	VI	VII	VIII	IX	X	XI	XII
1	216	165	186	161	172	172	201	250	280	304	272	265
2	216	166	186	161	172	174	201	250	281	304	269	264
3	214	167	186	162	174	175	203	254	282	306	269	265
4	200	168	186	163	174	176	204	254	282	306	269	265
5	189	169	186	163	174	177	206	254	283	307	269	264
6	188	170	188	163	175	178	209	255	285	307	268	259
7	188	170	188	166	176	179	210	256	285	308	268	257
8	176	170	188	168	177	181	212	257	286	303	267	256
9	168	171	189	169	178	181	213	259	286	295	268	256
10	161	171	183	169	180	181	216	262	287	295	267	256
11	152	172	182	170	178	182	216	263	290	292	267	248
12	140	173	182	170	178	183	218	264	290	292	267	238
13	136	174	181	170	178	183	222	264	291	294	266	238
14	138	175	181	171	179	184	224	266	291	294	266	240
15	142	176	178	172	179	186	223	268	292	288	267	240
16	145	176	175	173	178	187	224	267	293	282	267	241
17	149	176	174	172	177	188	225	268	293	281	263	241
18	152	178	173	169	178	188	225	268	294	281	263	242
19	155	179	173	169	178	188	225	271	296	280	263	241
20	158	180	174	170	179	187	227	271	296	279	262	243
21	160	181	172	171	179	189	229	273	296	278	264	245
22	162	181	163	171	179	191	232	273	297	277	267	246
23	163	182	160	172	180	192	235	275	298	276	265	246
24	164	183	159	173	181	193	236	275	299	276	265	246
25	165	184	159	173	180	194	237	276	300	275	265	246
26	162	183	159	173	181	196	239	278	301	274	263	245
27	162	184	159	173	178	197	240	277	301	273	264	243
28	162	185	160	172	174	199	242	278	302	273	263	244
29	162		161	171	174	201	244	277	302	273	263	243
30	162		162	172	174	202	246	278	303	272	265	244
31	163		161		173		248	280		271		243
Мин.	216	185	189	173	181	202	248	280	303	308	272	265
Ср.	167	175	175	169	177	186	224	266	292	288	266	249
Макс.	136	165	159	161	172	172	201	250	280	271	262	238

Год. макс: 136 Ср. год: 220 Год. мин: 308
Датум: 13.01.2021 T (°C) ДА Датум: 07.10.2021

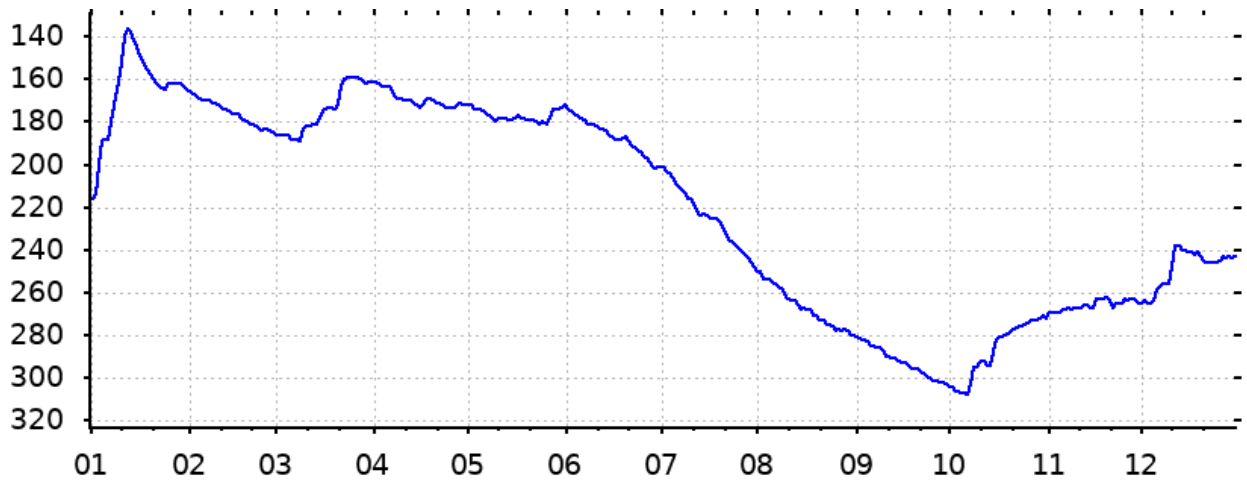

НИВО ПОДЗЕМНИХ ВОДА (cm) ГОДИНА: 2021

Шифра станице: **H-2** **Водно тело: 31** **Кота 0 (мнм):** **42.36**
Назив пијезометра: **Неготин (H-2)** **D_GW_I_6** **Кота терена (мнм):** **41.88**

Дан	I	II	III	IV	V	VI	VII	VIII	IX	X	XI	XII
1	169	129	152	128	137	133	166	202	226	243	220	216
2	169	130	153	128	142	135	168	203	226	244	219	216
3	169	132	149	131	144	139	168	205	225	245	219	216
4	167	131	150	129	140	138	167	206	225	245	217	214
5	164	132	150	130	141	143	167	208	226	246	216	214
6	140	133	151	136	140	142	165	209	226	247	215	213
7	138	135	151	138	142	143	172	210	225	248	215	215
8	136	134	152	138	148	148	171	211	228	241	214	214
9	137	133	153	135	149	147	172	213	228	236	211	214
10	115	134	156	134	151	149	175	207	231	233	212	213
11	110	136	142	133	152	149	177	209	230	224	210	213
12	95	136	144	136	153	150	179	210	231	219	216	186
13	99	136	143	136	151	151	182	211	231	219	217	184
14	93	137	143	140	148	152	181	211	234	225	218	183
15	101	138	140	137	147	153	183	213	233	228	218	183
16	101	139	140	140	143	152	183	215	233	212	220	184
17	102	140	141	139	144	154	182	218	234	216	221	182
18	113	142	141	154	149	155	185	222	236	215	221	185
19	121	141	135	153	150	156	184	220	238	215	216	188
20	118	143	135	140	144	158	184	218	237	214	216	189
21	116	142	135	135	146	154	185	217	235	214	217	190
22	125	143	123	134	149	157	185	216	238	214	218	192
23	125	145	121	135	146	159	186	216	237	215	217	193
24	127	147	124	138	144	159	188	220	236	216	218	194
25	126	148	121	137	147	159	190	224	237	217	219	195
26	125	148	122	138	149	163	190	225	236	219	220	195
27	123	149	123	135	148	164	193	226	241	221	220	192
28	120	147	126	136	137	165	194	227	243	221	217	193
29	121		125	135	138	164	195	223	243	223	215	192
30	126		126	138	139	167	195	224	242	224	216	196
31	128		126		140		197	223		220		192
Мин.	169	149	156	154	153	167	197	227	243	248	221	216
Ср.	126	139	138	137	145	152	181	215	233	226	217	198
Макс.	93	129	121	128	137	133	165	202	225	212	210	182

Год. макс: 93 Ср. год: 186 Год. мин: 248
Датум: 14.01.2021 T (°C) НЕ Датум: 07.10.2021



НИВО ПОДЗЕМНИХ ВОДА (cm) ГОДИНА: 2021

Шифра станице: **H-3** **Водно тело: 31** **Кота 0 (мнм):** **42.36**
Назив пијезометра: **Неготин (H-3)** **D_GW_I_6** **Кота терена (мнм):** **41.87**

Дан	I	II	III	IV	V	VI	VII	VIII	IX	X	XI	XII
1	168	135	153	133	143	138	171	200	224	235	219	214
2	170	136	158	134	148	140	174	203	222	235	219	214
3	170	137	153	136	151	142	175	203	223	236	220	214
4	169	137	155	139	145	143	172	203	223	237	217	213
5	167	136	156	137	143	149	174	203	225	237	212	213
6	143	137	154	143	142	149	172	203	225	237	213	212
7	141	141	154	144	143	150	176	208	224	239	213	213
8	140	140	153	144	150	154	177	209	225	236	213	213
9	138	141	155	141	149	154	179	210	225	234	213	213
10	117	142	159	138	151	156	180	209	226	234	213	212
11	110	142	149	144	153	157	181	210	227	212	212	212
12	105	142	151	144	154	157	180	210	228	208	215	191
13	103	142	150	143	158	157	183	212	228	207	217	188
14	93	144	150	148	152	158	183	211	228	211	216	188
15	98	144	145	144	151	158	185	212	229	215	216	188
16	97	145	145	146	152	160	186	214	229	203	216	189
17	99	145	145	145	153	158	187	216	230	210	215	188
18	118	146	145	151	152	157	187	221	231	207	216	184
19	126	145	137	150	151	160	190	220	232	203	217	182
20	126	147	138	142	151	162	191	219	233	204	216	183
21	127	146	142	141	153	160	192	218	232	208	215	184
22	129	146	136	142	153	161	191	217	231	209	214	185
23	129	147	133	144	152	164	192	217	231	210	214	187
24	130	148	127	145	154	164	190	221	232	208	215	188
25	129	150	125	145	153	164	192	219	234	209	216	189
26	133	152	123	144	153	165	194	220	233	209	216	191
27	132	154	129	145	152	168	194	219	234	210	217	189
28	133	151	130	146	148	167	195	220	235	210	215	188
29	135		132	144	149	169	197	221	235	209	213	189
30	131		132	146	145	170	196	220	235	211	214	190
31	133		132		143		197	222		213		189
Мин.	170	154	159	151	158	170	197	222	235	239	220	214
Ср.	130	144	143	143	150	157	185	213	229	218	215	197
Макс.	93	135	123	133	142	138	171	200	222	203	212	182

Год. макс:	93	Ср. год:	177	Год. мин:	239
Датум:	14.01.2021	T (°C)	НЕ	Датум:	07.10.2021



НПВ: 41

НИВО ПОДЗЕМНИХ ВОДА (cm) ГОДИНА: 2021

Шифра станице: **H-4** **Водно тело: 31** **Кота 0 (мнм):** **42.35**
Назив пијезометра: **Неготин (H-4)** **D_GW_I_6** **Кота терена (мнм):** **41.87**

Дан	I	II	III	IV	V	VI	VII	VIII	IX	X	XI	XII
1	170	137	158	135	143	138	173	202	224	235	217	213
2	171	137	160	136	146	141	175	201	223	236	217	213
3	171	139	154	139	147	144	175	202	221	237	216	213
4	169	140	156	139	147	146	173	203	221	236	214	212
5	168	140	157	138	146	151	175	203	223	237	212	212
6	138	141	156	144	145	150	174	204	223	238	212	213
7	135	142	155	146	145	151	177	212	223	238	212	213
8	135	142	156	146	150	153	178	212	223	228	211	213
9	136	143	157	142	151	156	180	214	223	226	212	213
10	111	143	162	139	152	157	180	208	225	224	212	212
11	99	144	145	145	154	158	182	207	224	214	211	212
12	94	144	148	146	154	158	182	209	227	203	214	178
13	96	144	147	144	164	159	184	211	227	205	215	176
14	96	145	147	150	153	160	185	210	227	224	215	175
15	104	144	142	146	153	160	185	211	228	217	216	175
16	104	146	143	147	151	161	186	213	227	197	215	176
17	103	147	143	145	152	161	188	217	227	204	216	177
18	120	149	143	143	153	161	187	222	229	203	215	179
19	127	146	138	144	154	163	189	219	231	202	214	181
20	127	149	139	142	152	165	190	217	232	201	214	181
21	126	149	142	142	156	161	191	216	233	206	214	182
22	132	148	126	141	155	164	192	217	231	205	213	184
23	132	148	125	143	153	165	192	218	232	206	212	187
24	131	149	124	146	155	165	191	220	233	208	213	187
25	130	151	125	147	155	165	193	219	233	207	215	188
26	130	153	126	147	154	168	195	219	234	208	214	190
27	130	155	131	146	155	170	194	220	233	209	214	187
28	131	152	132	147	142	169	196	220	234	208	213	186
29	129		134	142	145	171	198	221	234	210	212	186
30	132		134	144	145	172	198	222	234	212	211	189
31	135		134		144		197	221		214		188
Мин.	171	155	162	150	164	172	198	222	234	238	217	213
Ср.	129	145	143	143	151	159	186	213	228	216	214	193
Макс.	94	137	124	135	142	138	173	201	221	197	211	175

Год. макс: 94 Ср. год: 177 Год. мин: 238
Датум: 12.01.2021 T (°C) НЕ Датум: 07.10.2021



Назив водног тела : Кличевац
Шифра водног тела : D GW I 9
Број водног тела : 39
Површина водног тела : 604,28 km^2
Број хидр. станица подземних вода : 4



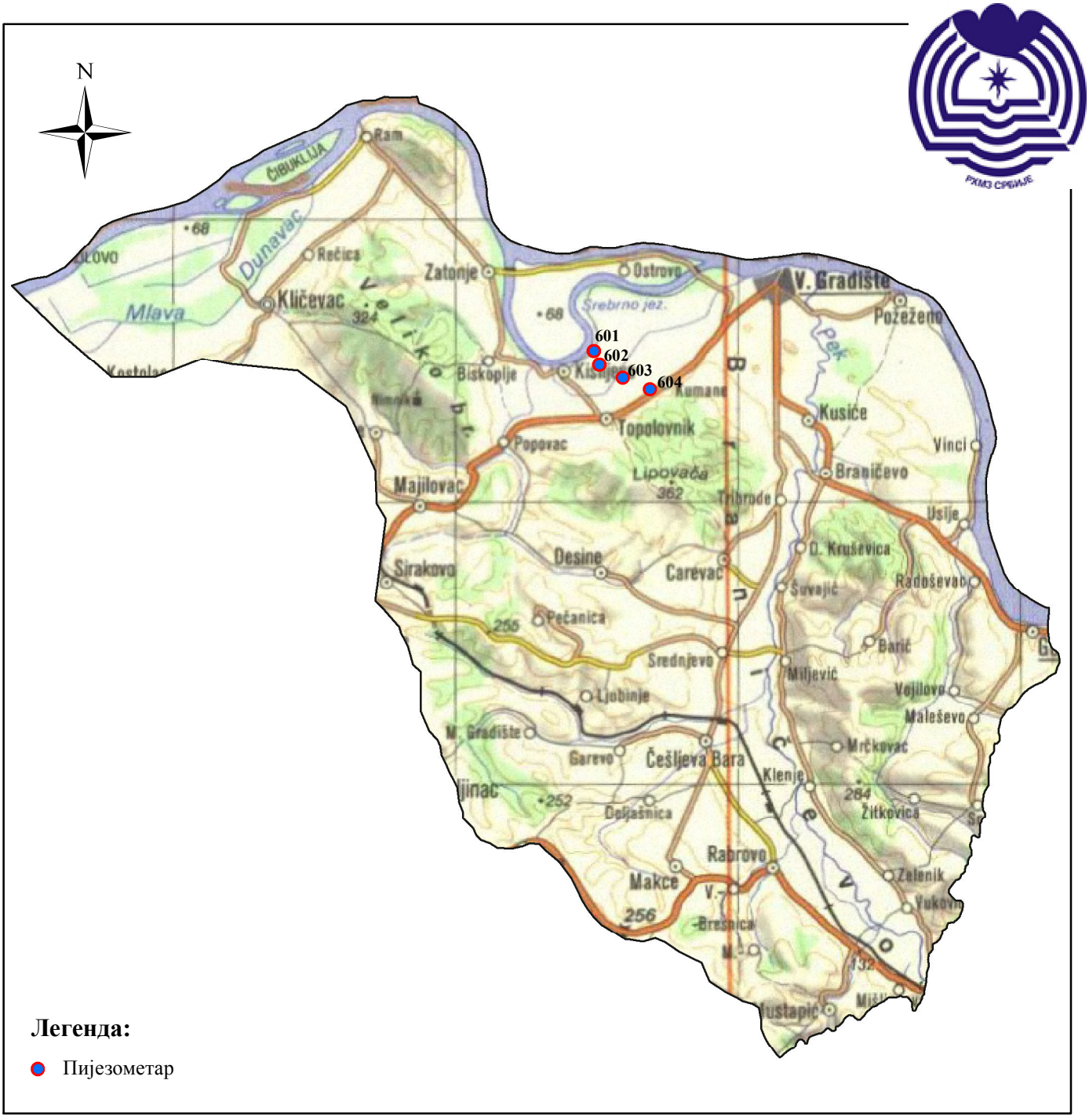

Легенда:

Пијезометар

Шифра станице: **601** **Водно тело: 39** **Кота 0 (мнм):** **70.79**
Назив пијезометра: **Циглана** **D_GW_I_9** **Кота терена (мнм):** **70.53**

Дан	I	II	III	IV	V	VI	VII	VIII	IX	X	XI	XII
1	702	691	680		675	675	674	683	693	697	707	701
10	700	687		675	673	676	677	687	696		704	702
20	696	684	678	674	671	672	680	691	697	706	702	705
Мин.	702	691	680	675	675	676	680	691	697	706	707	705
Ср.	699	687	679	675	673	674	677	687	695	702	704	703
Макс.	696	684	678	674	671	672	674	683	693	697	702	701

Год. макс: 671 Ср. год: 688 Год. мин: 707
Датум: 20.05.2021 T (°C) НЕ Датум: 01.11.2021

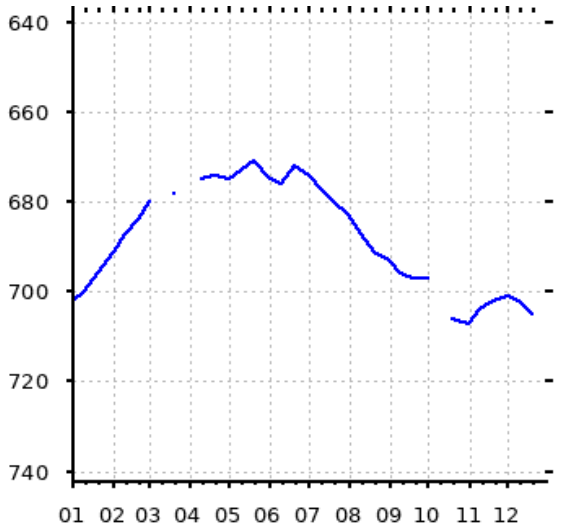

Шифра станице: **602** **Водно тело: 39** **Кота 0 (мнм):** **69.36**
Назив пијезометра: **Влашки Гај** **D_GW_I_9** **Кота терена (мнм):** **68.85**

Дан	I	II	III	IV	V	VI	VII	VIII	IX	X	XI	XII
1	384	341	304		314	318	334	372	405	417	416	406
10	359	316		314	318	317	352	380	410	414	409	394
20	335	307	311	314	315	329	366	398	415	417	409	381
Мин.	384	341	311	314	318	329	366	398	415	417	416	406
Ср.	359	321	308	314	316	321	351	383	410	416	411	394
Макс.	335	307	304	314	314	317	334	372	405	414	409	381

Год. макс: 304 Ср. год: 362 Год. мин: 417
Датум: 01.03.2021 T (°C) НЕ Датум: 20.10.2021

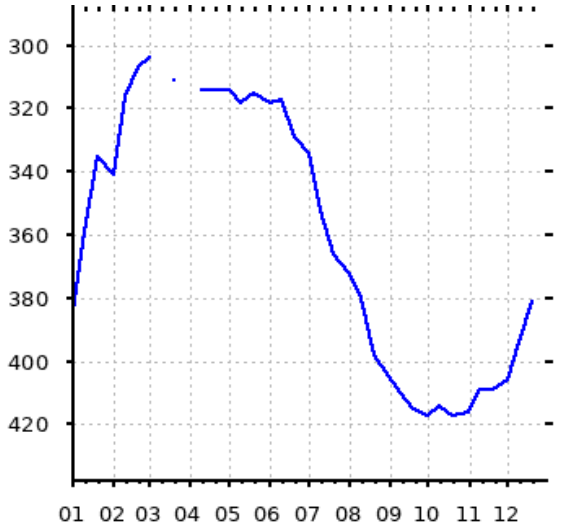

Шифра станице: **603** **Водно тело: 39** **Кота 0 (мнм):** **70.99**
Назив пијезометра: **Царине** **D_GW_I_9** **Кота терена (мнм):** **70.55**

Дан	I	II	III	IV	V	VI	VII	VIII	IX	X	XI	XII
1	315	289	275		274	270	278	289	322	329	334	327
10	307	280		272	272	270	292	316	324		330	324
20	298	272	273	273	267	274	281	321	328	336	329	321
Мин.	315	289	275	273	274	274	292	321	328	336	334	327
Ср.	307	280	274	273	271	271	284	309	325	333	331	324
Макс.	298	272	273	272	267	270	278	289	322	329	329	321

Год. макс: 267 Ср. год: 299 Год. мин: 336
Датум: 20.05.2021 T (°C) НЕ Датум: 20.10.2021

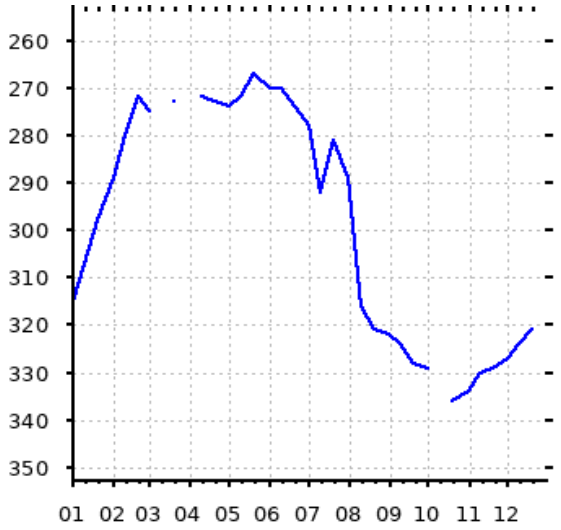

Шифра станице: **604** **Водно тело: 39** **Кота 0 (мнм):** **72.72**
Назив пијезометра: **Кумане** **D_GW_I_9** **Кота терена (мнм):** **72.18**

Дан	I	II	III	IV	V	VI	VII	VIII	IX	X	XI	XII
1	428	348	350		332	337	363	373	414	466	477	442
10	352	347	350	338	343	340	377	395	443	457	427	393
20	375	346	333	327	319	353	353	419	458	467	461	406
Мин.	428	348	350	338	343	353	377	419	458	467	477	442
Ср.	385	347	344	333	331	343	364	396	438	463	455	414
Макс.	352	346	333	327	319	337	353	373	414	457	427	393

Год. макс:	319	Ср. год:	386	Год. мин:	477
Датум:	20.05.2021	T (°C)	НЕ	Датум:	01.11.2021

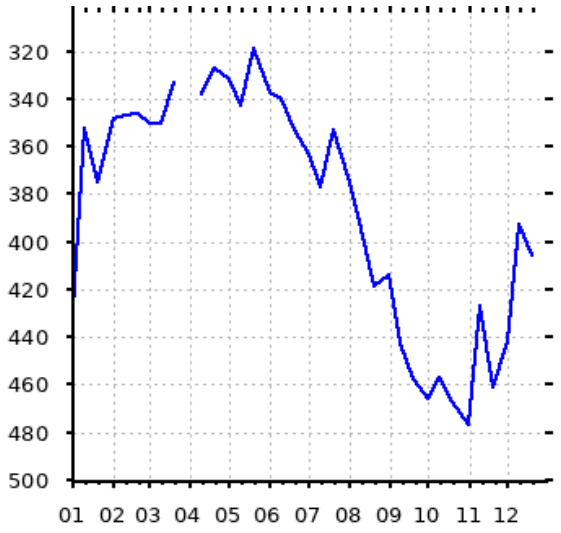

Назив водног тела : Костолац
Шифра водног тела : ML GW I 1
Број водног тела : 40
Површина водног тела : 1005,37 km^2
Број хидр. станица подземних вода : 4



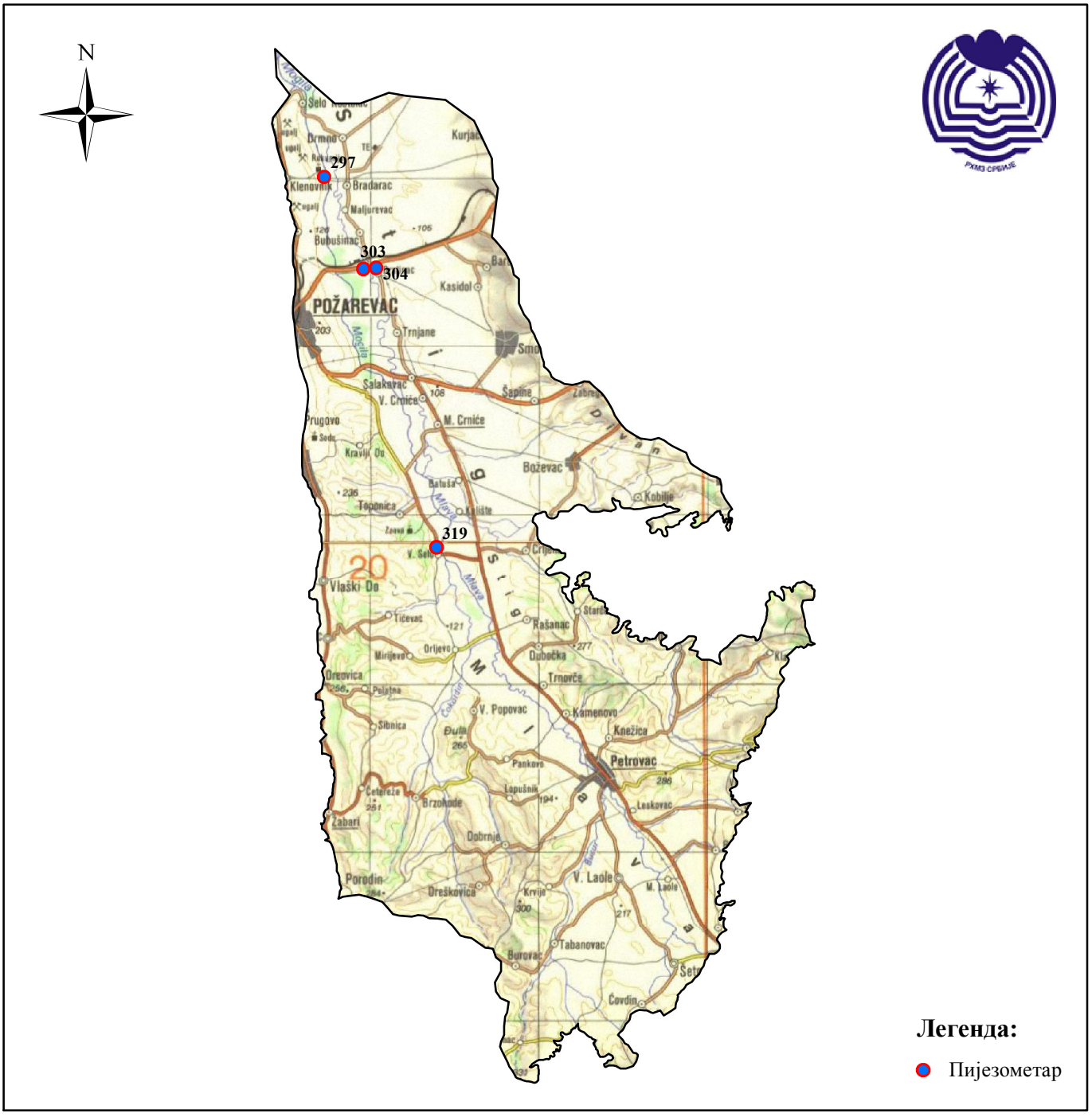

Шифра станице: **303** **Водно тело: 40** **Кота 0 (мнм):** **78.76**
Назив пијезометра: **Братинац** **ML_GW_I_1** **Кота терена (мнм):** **78.36**

Дан	I	II	III	IV	V	VI	VII	VIII	IX	X	XI	XII
1	270	269	270		263	262	258				268	266
10	268	270	276	267	268	257	258				265	265
20	269	268	272	265	265	259	259				267	261
Мин.	270	270	276	267	268	262	259	-	-	-	268	266
Ср.	269	269	273	266	265	259	258	-	-	-	267	264
Макс.	268	268	270	265	263	257	258	-	-	-	265	261

Год. макс: 257 Ср. год: 266 Год. мин: 276
Датум: 10.06.2021 T (°C) HE Датум: 10.03.2021

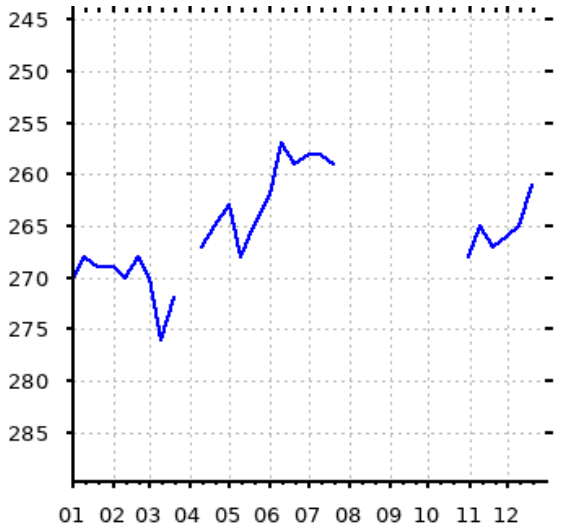

Шифра станице: **304** **Водно тело: 40** **Кота 0 (мнм):** **88.16**
Назив пијезометра: **Братинац-село** **ML_GW_I_1** **Кота терена (мнм):** **87.66**

Дан	I	II	III	IV	V	VI	VII	VIII	IX	X	XI	XII
1	1054	1038	1030		1025	1039	1050	1060	1072	1079	1080	1071
10	1047	1034	1036	1025	1032	1037	1057	1066	1075	1075	1072	1067
20	1042	1030	1028	1024	1035	1045	1049	1071	1078	1082	1071	1061
Мин.	1054	1038	1036	1025	1035	1045	1057	1071	1078	1082	1080	1071
Ср.	1048	1034	1031	1025	1031	1040	1052	1066	1075	1079	1074	1066
Макс.	1042	1030	1028	1024	1025	1037	1049	1060	1072	1075	1071	1061

Год. макс: 1024 Ср. год: 1052 Год. мин: 1082
Датум: 20.04.2021 T (°C) HE Датум: 20.10.2021

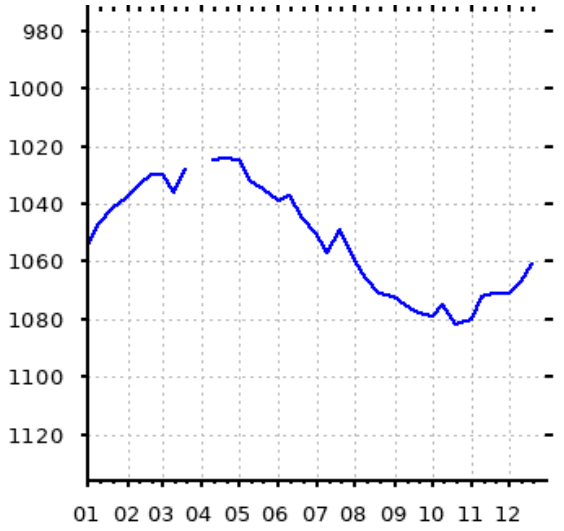

Шифра станице: **319** **Водно тело: 40** **Кота 0 (мнм):** **96.55**
Назив пијезометра: **Велико Село** **ML_GW_I_1** **Кота терена (мнм):** **95.95**

Дан	I	II	III	IV	V	VI	VII	VIII	IX	X	XI	XII
1	377	327	331		311	323	340	361	388	398	404	395
10	356	322	347	306	317	332	341	387	397	398	400	377
20	331	318	307	309	322	339	345	388	397	403	402	364
Мин.	377	327	347	309	322	339	345	388	397	403	404	395
Ср.	355	322	328	308	317	331	342	379	394	400	402	379
Макс.	331	318	307	306	311	323	340	361	388	398	400	364

Год. макс: 306 Ср. год: 356 Год. мин: 404
Датум: 10.04.2021 T (°C) HE Датум: 01.11.2021

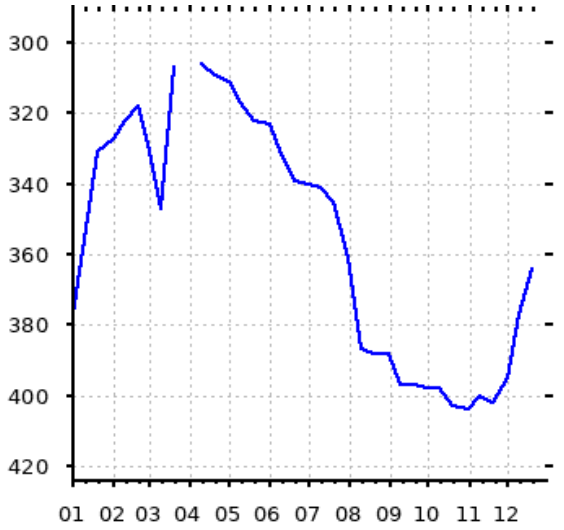

Назив водног тела : Велика Морава алувион - лева обала
Шифра водног тела : VMOR GW I 1
Број водног тела : 63
Површина водног тела : 468,26 km^2
Број хидр. станица подземних вода : 27



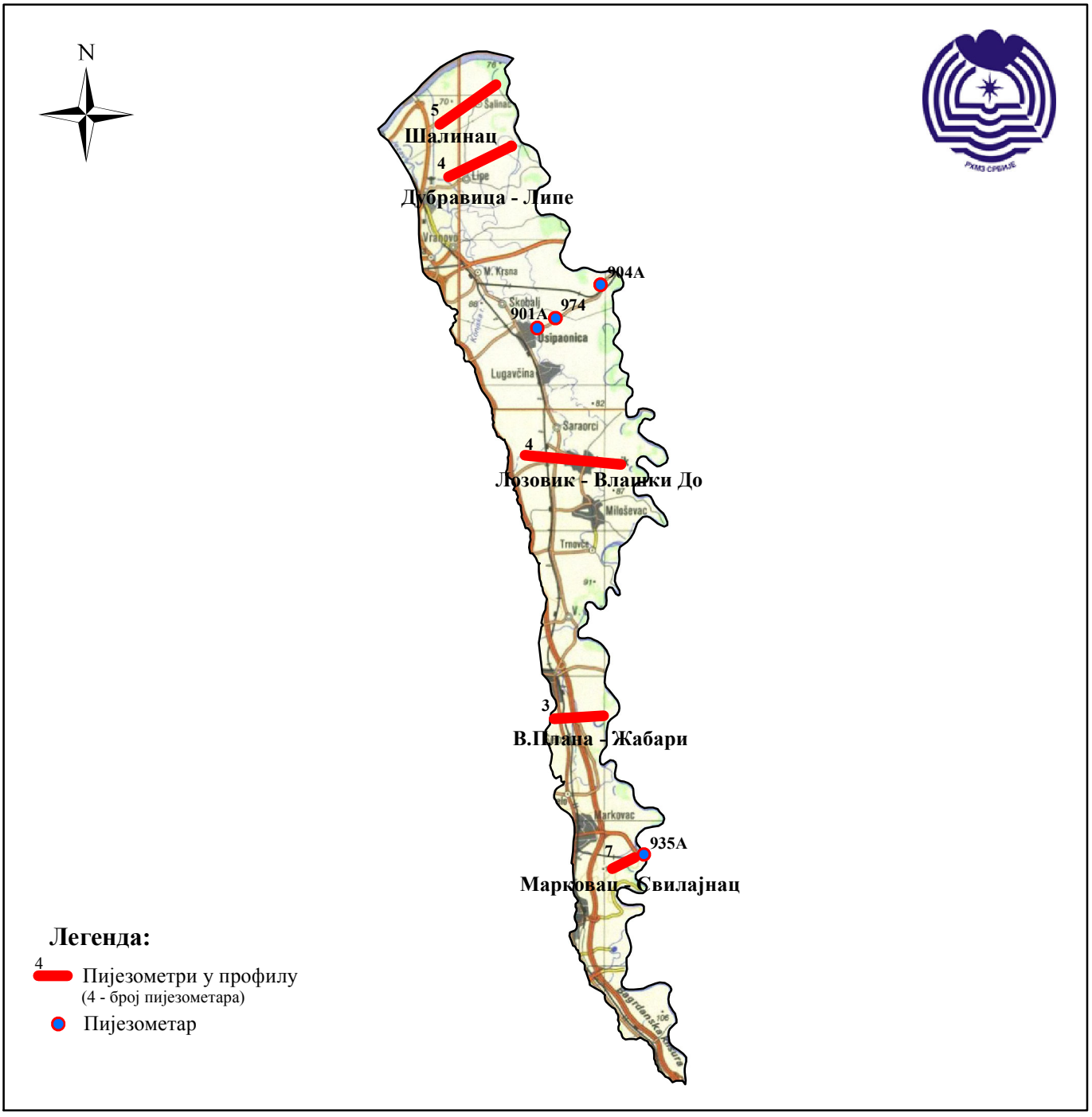

НИВО ПОДЗЕМНИХ ВОДА (cm) ГОДИНА: 2021

Шифра станице: **ПЛ-111** **Водно тело: 63** **Кота 0 (мнм):**
Назив пијезометра: **Шалинац** **VMOR_GW_I_1** **Кота терена (мнм):**

Дан	I	II	III	IV	V	VI	VII	VIII	IX	X	XI	XII
1	411	338	334	376	380	306	406	406	429	442	437	434
2	409	315	336	375	383	311	407	408	430	443	436	434
3	398	315	343	376	385	318	407	410	430	443	435	433
4	370	315	350	377	386	323	408	412	431	444	435	431
5	360	309	354	377	385	331	408	414	431	445	435	429
6	352	302	357	377	386	341	410	414	431	445	435	426
7	332	299	358	376	384	350	412	416	431	445	433	422
8	329	289	356	376	381	360	413	416	431	444	432	420
9	331	294	360	375	378	367	415	417	432	443	429	419
10	341	304	364	375	375	373	417	418	433	441	427	418
11	344	306	368	374	373	372	418	420	434	440	426	416
12	347	293	371	374	375	364	419	421	435	440	424	412
13	351	283	373	376	376	371	421	422	436	439	425	396
14	353	261	375	378	377	375	423	422	437	438	425	391
15	350	248	376	380	380	376	424	422	438	437	426	390
16	351	246	372	381	380	378	426	423	439	436	428	391
17	356	248	374	383	377	381	421	424	440	435	428	392
18	363	253	375	385	369	383	419	425	441	435	429	392
19	368	259	373	375	370	384	406	427	441	435	430	394
20	371	265	372	374	367	385	390	428	442	435	431	395
21	374	281	373	375	363	386	397	429	441	436	431	398
22	375	298	373	373	363	388	402	430	441	437	432	400
23	377	309	374	371	363	391	405	430	441	436	433	403
24	379	317	374	372	364	393	406	431	441	436	434	404
25	381	324	374	371	362	395	406	430	442	435	434	406
26	383	325	375	371	356	395	406	426	442	435	433	407
27	384	323	377	371	352	398	403	427	442	436	432	393
28	383	329	377	374	345	400	402	427	443	437	433	383
29	377		377	375	333	401	401	427	440	437	433	389
30	366		376	378	311	406	402	426	440	437	434	393
31	357		376		306		403	428		437		392
Мин.	411	338	377	385	386	406	426	431	443	445	437	434
Ср.	365	295	367	376	367	370	410	422	437	439	431	407
Макс.	329	246	334	371	306	306	390	406	429	435	424	383

Год. макс:	246	Ср. год:	391	Год. мин:	445
Датум:	16.02.2021	T (°C)	ДА	Датум:	07.10.2021

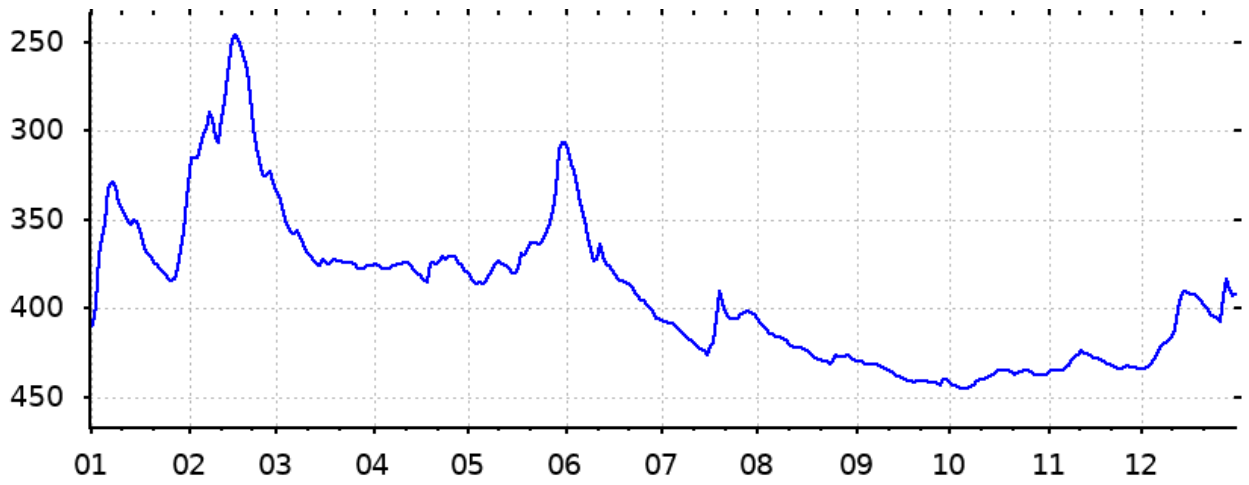

Шифра станице: **ПЛ-133** **Водно тело: 63** **Кота 0 (мнм):** **86.24**
Назив пијезометра: **Лозовик-Влашки До** **VMOR_GW_I_1** **Кота терена (мнм):** **85.84**

Дан	I	II	III	IV	V	VI	VII	VIII	IX	X	XI	XII
1	554	543	528	525	520	520	532	542	554	561	566	568
2	554	542	528	524	520	521	533	543	554	561	566	568
3	554	541	528	525	521	521	533	543	554	562	566	568
4	554	541	527	525	520	522	533	544	554	562	566	568
5	554	540	527	524	520	522	534	544	555	562	566	568
6	554	540	527	524	520	522	534	545	555	563	566	567
7	552	539	527	524	521	523	535	545	555	563	566	567
8	551	539	527	524	521	524	536	546	555	563	566	566
9	550	538	526	524	521	525	536	546	556	563	566	565
10	549	538	527	524	521	525	537	547	556	563	566	565
11	548	537	527	523	521	525	538	547	556	563	566	565
12	548	537	527	523	521	524	538	548	557	563	566	562
13	547	536	526	523	521	525	539	549	557	563	567	561
14	547	535	526	523	521	525	540	549	557	564	567	560
15	546	534	526	523	521	525	539	550	558	563	567	559
16	546	534	526	522	521	525	539	550	558	564	567	559
17	546	533	526	522	521	526	538	551	558	564	567	559
18	546	533	526	522	521	526	536	551	559	564	567	558
19	546	532	526	521	521	527	535	551	559	564	567	558
20	546	532	526	521	521	527	535	552	559	564	567	558
21	545	531	525	521	520	528	535	552	559	564	567	558
22	545	531	525	521	519	529	535	553	559	565	567	558
23	545	530	525	521	519	530	535	553	559	565	568	558
24	544	530	525	521	519	530	536	553	560	565	568	558
25	544	529	525	521	519	530	537	553	560	565	568	558
26	545	529	525	520	519	531	538	553	560	565	568	557
27	545	529	525	520	519	532	539	553	560	565	568	556
28	544	528	525	520	519	532	540	553	561	565	568	556
29	544		525	520	519	531	541	553	561	565	568	555
30	544		525	520	520	532	541	553	561	566	568	555
31	543		525		520		541	553		566		554
Мин.	554	543	528	525	521	532	541	553	561	566	568	568
Ср.	548	535	526	522	520	526	537	549	558	564	567	561
Макс.	543	528	525	520	519	520	532	542	554	561	566	554

Год. макс: 519 Ср. год: 543 Год. мин: 568
Датум: 29.05.2021 T (°C) ДА Датум: 05.12.2021

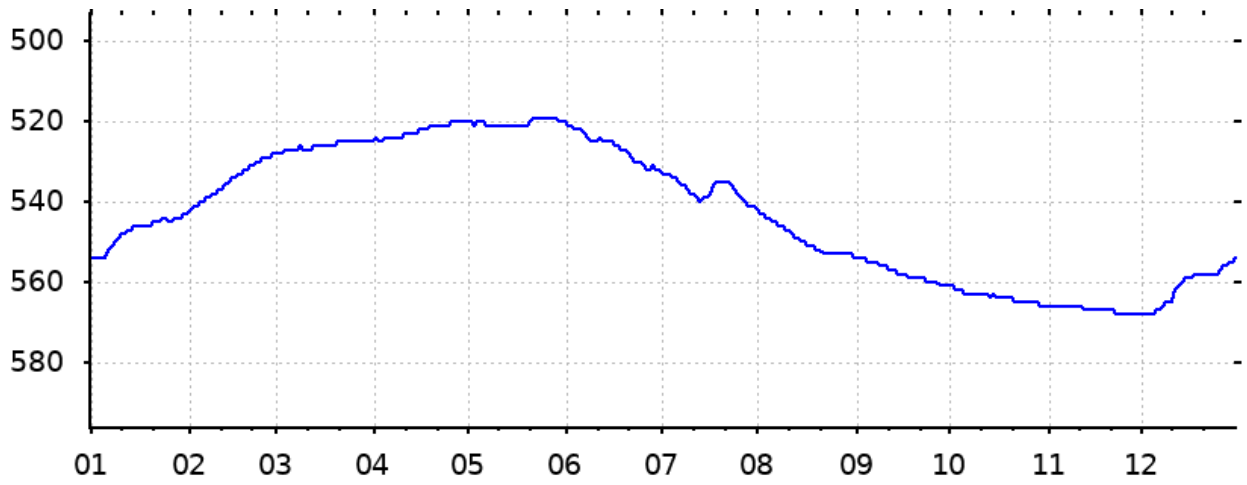

Шифра станице: **ПЛ-114** **Водно тело: 63** **Кота 0 (мнм):** **69.19**
Назив пијезометра: **Шалинац** **VMOR_GW_I_1** **Кота терена (мнм):**

Дан	I	II	III	IV	V	VI	VII	VIII	IX	X	XI	XII
1	259	246	240		241	241	250	257	268	272	271	260
10	252	243	247	243	242	246	254	261	269	271	262	258
20	249	239	241	240	241	246	256	267	271	272	262	250
Мин.	259	246	247	243	242	246	256	267	271	272	271	260
Ср.	253	243	243	242	241	244	253	262	269	272	265	256
Макс.	249	239	240	240	241	241	250	257	268	271	262	250

Год. макс: 239 Ср. год: 254 Год. мин: 272
Датум: 20.02.2021 T (°C) HE Датум: 20.10.2021

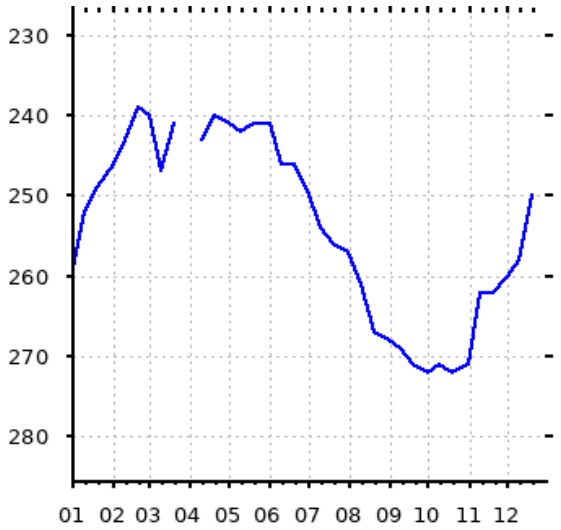

Шифра станице: **901A** **Водно тело: 63** **Кота 0 (мнм):** **78.37**
Назив пијезометра: **Осипаоница село** **VMOR_GW_I_1** **Кота терена (мнм):** **77.52**

Дан	I	II	III	IV	V	VI	VII	VIII	IX	X	XI	XII
1	445	436	430	432	433	435	445	452	459	462	463	457
10	440	433	431	433	435	435	452	450	464	460	461	458
20	436	430	433	433	435	434	445	457	464	459	462	448
Мин.	445	436	433	433	435	435	452	457	464	462	463	458
Ср.	440	433	431	433	434	435	447	453	462	460	462	454
Макс.	436	430	430	432	433	434	445	450	459	459	461	448

Год. макс: 430 Ср. год: 445 Год. мин: 464
Датум: 01.03.2021 T (°C) HE Датум: 20.09.2021

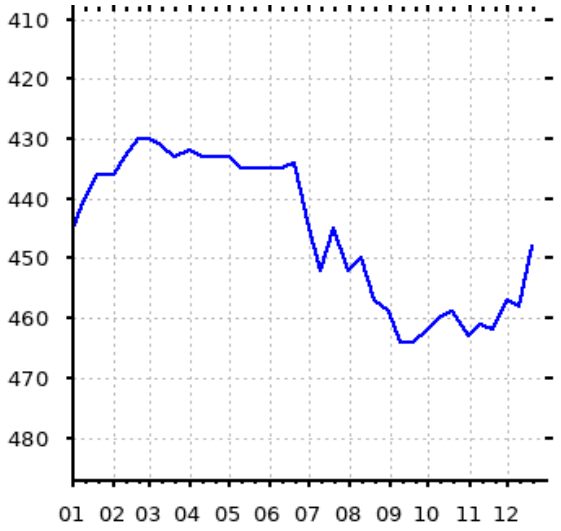

Шифра станице: **904A** **Водно тело: 63** **Кота 0 (мнм):** **79.81**
Назив пијезометра: **Осипаоница-водна зајед.** **VMOR_GW_I_1** **Кота терена (мнм):** **79.11**

Дан	I	II	III	IV	V	VI	VII	VIII	IX	X	XI	XII
1	950	924	857	850	834	850	895	922	942	955	967	965
10	947	887	860	842	838	872	905	929	946	959	965	963
20	936	851	862	830	841	883	915	934	951	962	965	960
Мин.	950	924	862	850	841	883	915	934	951	962	967	965
Ср.	944	887	860	841	838	868	905	928	946	959	966	963
Макс.	936	851	857	830	834	850	895	922	942	955	965	960

Год. макс: 830 Ср. год: 909 Год. мин: 967
Датум: 20.04.2021 T (°C) HE Датум: 01.11.2021

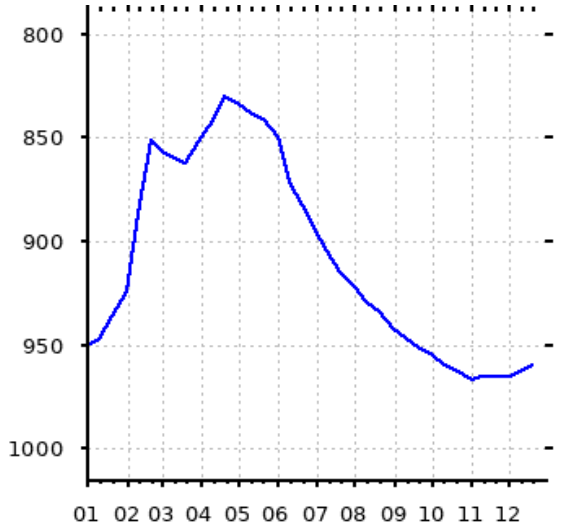

Шифра станице: **974** **Водно тело: 63** **Кота 0 (мнм):** **78.72**
Назив пијезометра: **Осипаоница-поље** **VMOR_GW_I_1** **Кота терена (мнм):** **77.90**

Дан	I	II	III	IV	V	VI	VII	VIII	IX	X	XI	XII
1	560	560	554	550	544	541	541	548	557	563	566	565
10	560	556	557	547	542	540	545	554	546	561	565	563
20	561	553	558	545	540	539	547	553	560	560	567	560
Мин.	561	560	558	550	544	541	547	554	560	563	567	565
Ср.	560	556	556	547	542	540	544	552	554	561	566	563
Макс.	560	553	554	545	540	539	541	548	546	560	565	560

Год. макс: 539 Ср. год: 554 Год. мин: 567
Датум: 20.06.2021 T (°C) HE Датум: 20.11.2021

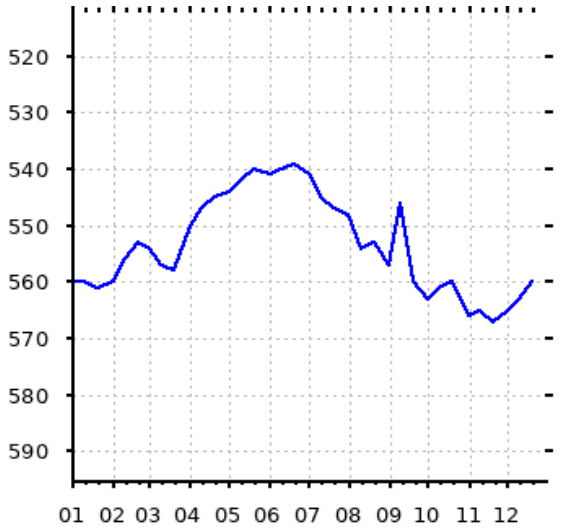

Шифра станице: **ПЛ-112** **Водно тело: 63** **Кота 0 (мнм):**
Назив пијезометра: **Шалинац** **VMOR_GW_I_1** **Кота терена (мнм):**

Дан	I	II	III	IV	V	VI	VII	VIII	IX	X	XI	XII
1	170	149	141		147	139	159	167	181	188	191	181
10	151	142	152	148	148	148	165	175	183	188	179	175
20	150	134	147	146	143	153	158	181	187	190	180	168
Мин.	170	149	152	148	148	153	165	181	187	190	191	181
Ср.	157	142	147	147	146	147	161	174	184	189	183	175
Макс.	150	134	141	146	143	139	158	167	181	188	179	168

Год. макс: 134 Ср. год: 163 Год. мин: 191
Датум: 20.02.2021 T (°C) HE Датум: 01.11.2021

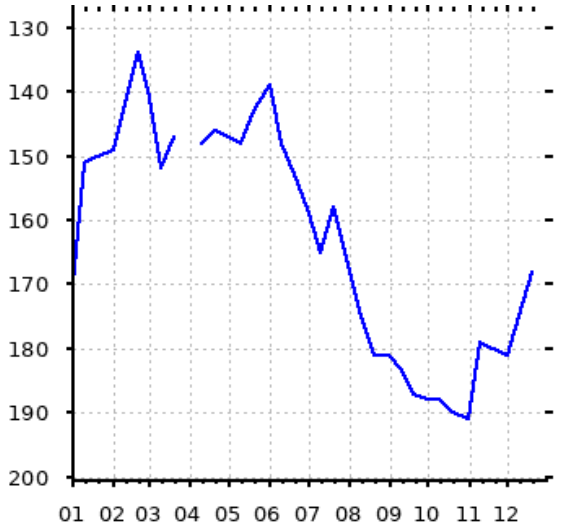

Шифра станице: **ПЛ-115** **Водно тело: 63** **Кота 0 (мнм):** **70.29**
Назив пијезометра: **Шалинац** **VMOR_GW_I_1** **Кота терена (мнм):**

Дан	I	II	III	IV	V	VI	VII	VIII	IX	X	XI	XII
1	185	169	170		172	176	188	191	194	198	196	187
10	172	170	178	174	175	180	195	195	195	194	186	182
20	171	167	172	169	175	179	188	202	197	195	186	177
Мин.	185	170	178	174	175	180	195	202	197	198	196	187
Ср.	176	169	173	172	174	178	190	196	195	196	189	182
Макс.	171	167	170	169	172	176	188	191	194	194	186	177

Год. макс: 167 Ср. год: 183 Год. мин: 202
Датум: 20.02.2021 T (°C) HE Датум: 20.08.2021

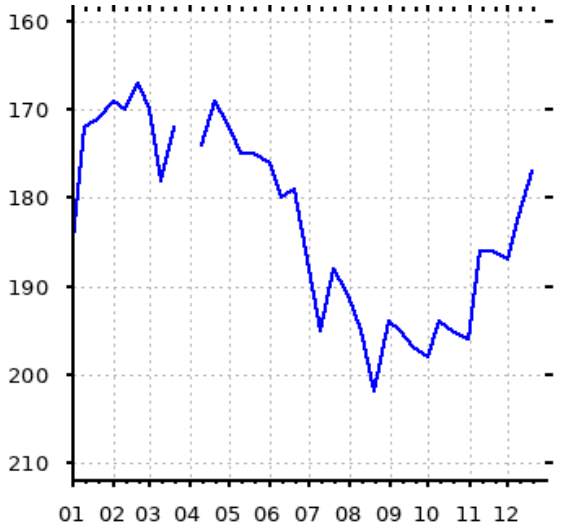

Шифра станице: **ПЛ-124** **Водно тело: 63** **Кота 0 (мнм):**
Назив пијезометра: **Дубравица-Липе** **VMOR_GW_I_1** **Кота терена (мнм):**

Дан	I	II	III	IV	V	VI	VII	VIII	IX	X	XI	XII
1	270	252	244		247	250	253	269	283	292	287	273
10	262	246	261	248	248	256	262	274	290	291	277	267
20	257	242	245	244	249	249	262	283	290	290	275	254
Мин.	270	252	261	248	249	256	262	283	290	292	287	273
Ср.	263	247	250	246	248	252	259	275	288	291	280	265
Макс.	257	242	244	244	247	249	253	269	283	290	275	254

Год. макс:	242	Ср. год:	264	Год. мин:	292
Датум:	20.02.2021	T (°C)	НЕ	Датум:	01.10.2021

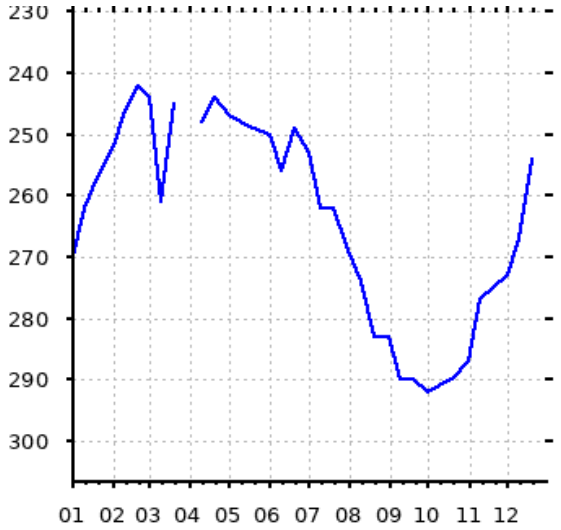

Шифра станице: **ПЛ-132** **Водно тело: 63** **Кота 0 (мнм):** **85.32**
Назив пијезометра: **Лозовик-Влашки До** **VMOR_GW_I_1** **Кота терена (мнм):** **84.97**

Дан	I	II	III	IV	V	VI	VII	VIII	IX	X	XI	XII
1	460	442	420		405	407	429	444	461	470	479	478
10	457	428	421	407	403	413	434	450	464	470	476	476
20	450	419	415	404	405	420	438	457	468	481	477	473
Мин.	460	442	421	407	405	420	438	457	468	481	479	478
Ср.	456	430	419	406	404	413	434	450	464	474	477	476
Макс.	450	419	415	404	403	407	429	444	461	470	476	473

Год. макс:	403	Ср. год:	443	Год. мин:	481
Датум:	10.05.2021	T (°C)	НЕ	Датум:	20.10.2021

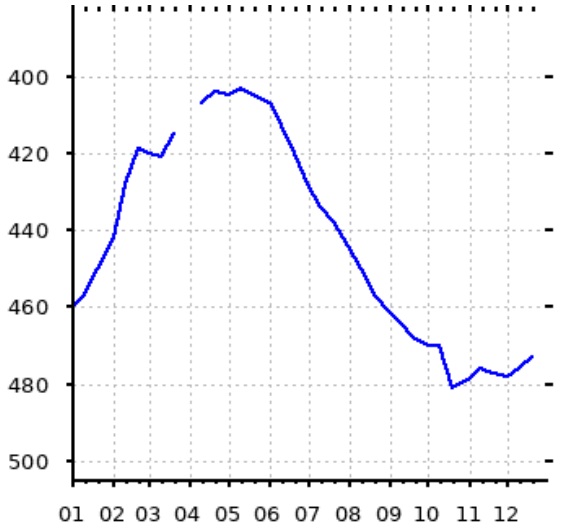

Шифра станице: **ПЛ-134** **Водно тело: 63** **Кота 0 (мнм):** **87.36**
Назив пијезометра: **Лозовик-Влашки До** **VMOR_GW_I_1** **Кота терена (мнм):** **86.93**

Дан	I	II	III	IV	V	VI	VII	VIII	IX	X	XI	XII
1	535	530	530		527	525	531	540	545	551	557	555
10	533	528	532	527	528	526	535	544	546	550	550	552
20	532	527	526	528	527	528	535	544	548	558	552	550
Мин.	535	530	532	528	528	528	535	544	548	558	557	555
Ср.	533	528	529	528	527	526	534	543	546	553	553	552
Макс.	532	527	526	527	527	525	531	540	545	550	550	550

Год. макс:	525	Ср. год:	538	Год. мин:	558
Датум:	01.06.2021	T (°C)	НЕ	Датум:	20.10.2021

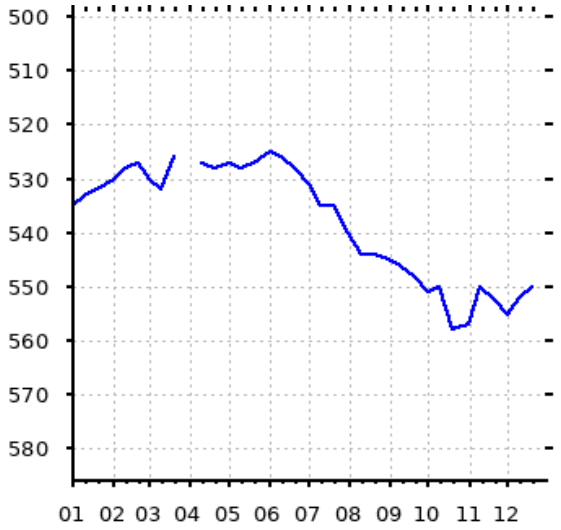

Шифра станице: **ПЛ-135** **Водно тело: 63** **Кота 0 (мнм):**
Назив пијезометра: **Лозовик-Влашки До** **VMOR_GW_I_1** **Кота терена (мнм):**

Дан	I	II	III	IV	V	VI	VII	VIII	IX	X	XI	XII
1	923	916	920		917	920	924	928	931	935	941	941
10	924	916	923	917	918	921	925	929	933	935	938	943
20	919	916	916	918	919	923	926	930	934	943	939	945
Мин.	924	916	923	918	919	923	926	930	934	943	941	945
Ср.	922	916	920	918	918	921	925	929	933	938	939	943
Макс.	919	916	916	917	917	920	924	928	931	935	938	941

Год. макс: 916 Ср. год: 927 Год. мин: 945
Датум: 20.03.2021 T (°C) НЕ Датум: 20.12.2021

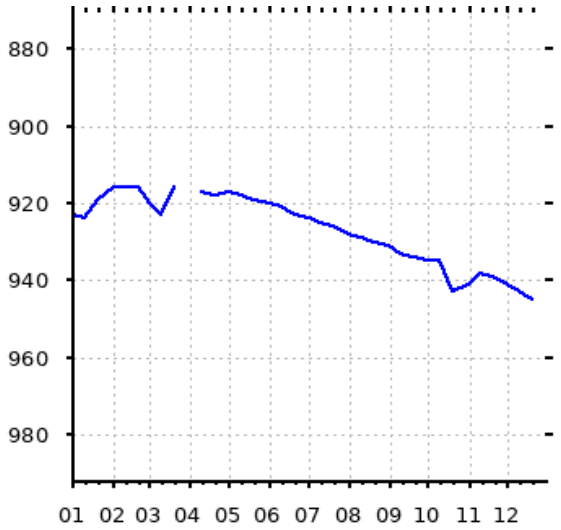

Шифра станице: **ПЛ-142** **Водно тело: 63** **Кота 0 (мнм):** **96.06**
Назив пијезометра: **В.Плана-Жабари** **VMOR_GW_I_1** **Кота терена (мнм):** **95.68**

Дан	I	II	III	IV	V	VI	VII	VIII	IX	X	XI	XII
1	720	680	740	680	720	736	740	750				
10	705	695	750	700	736	742	732	754				
20	690	700	730	710	730	760	715	760				
Мин.	720	700	750	710	736	760	740	760	-	-	-	-
Ср.	705	692	740	697	729	746	729	755	-	-	-	-
Макс.	690	680	730	680	720	736	715	750	-	-	-	-

Год. макс: 680 Ср. год: 724 Год. мин: 760
Датум: 01.04.2021 T (°C) НЕ Датум: 20.08.2021

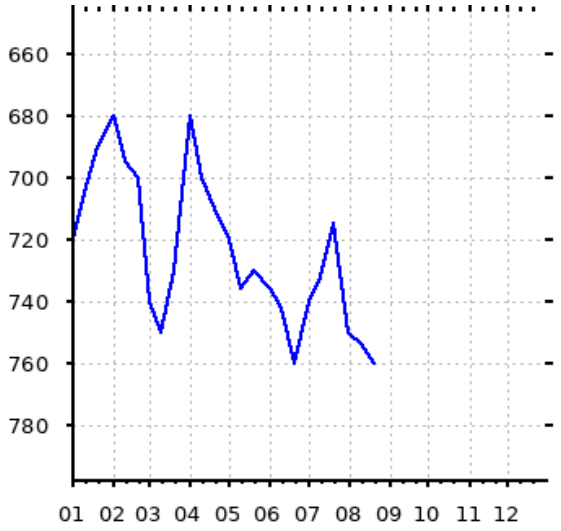

Шифра станице: **ПЛ-143** **Водно тело: 63** **Кота 0 (мнм):**
Назив пијезометра: **В.Плана-Жабари** **VMOR_GW_I_1** **Кота терена (мнм):**

Дан	I	II	III	IV	V	VI	VII	VIII	IX	X	XI	XII
1	1140	1090	1115	1020	1056	1110	1090	1126				
10	1110	1100	1130	1030	1080	1130	1076	1132				
20	1092	1110	1100	1070	1064	1136	1060	1140				
Мин.	1140	1110	1130	1070	1080	1136	1090	1140	-	-	-	-
Ср.	1114	1100	1115	1040	1067	1125	1075	1133	-	-	-	-
Макс.	1092	1090	1100	1020	1056	1110	1060	1126	-	-	-	-

Год. макс: 1020 Ср. год: 1096 Год. мин: 1140
Датум: 01.04.2021 T (°C) НЕ Датум: 20.08.2021

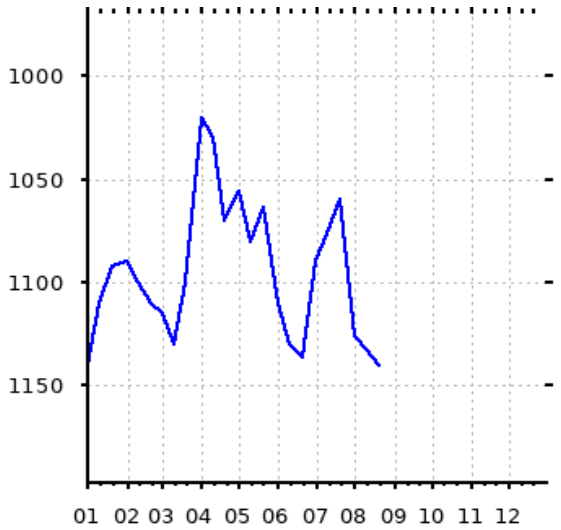

Шифра станице: **ПЛ-151** **Водно тело: 63** **Кота 0 (мнм):** **97.42**
Назив пијезометра: **Марковац-Свилајнац** **VMOR_GW_I_1** **Кота терена (мнм):**

Дан	I	II	III	IV	V	VI	VII	VIII	IX	X	XI	XII
1	320	110	283	155				320	323	314	310	320
10	269	219	320	270				327	332	312	316	269
20	280	264	245	253			290	333	333	300	316	269
Мин.	320	264	320	270	-	-	290	333	333	314	316	320
Ср.	290	198	283	226	-	-	290	327	329	309	314	286
Макс.	269	110	245	155	-	-	290	320	323	300	310	269

Год. макс:	110	Ср. год:	285	Год. мин:	333
Датум:	01.02.2021	Т (°C)	НЕ	Датум:	20.08.2021

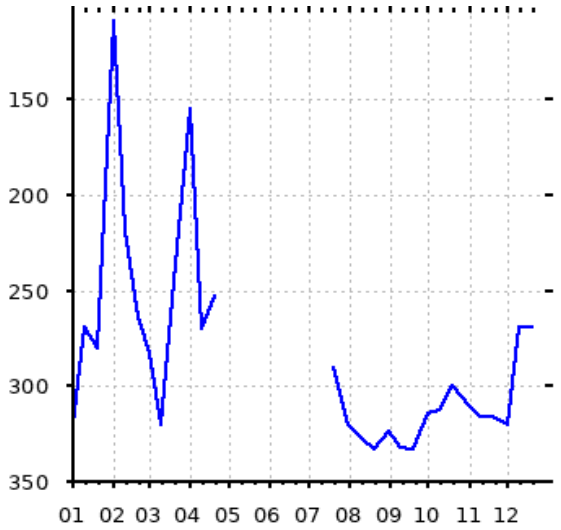

Шифра станице: **ПЛ-152** **Водно тело: 63** **Кота 0 (мнм):** **97.68**
Назив пијезометра: **Марковац-Свилајнац** **VMOR_GW_I_1** **Кота терена (мнм):**

Дан	I	II	III	IV	V	VI	VII	VIII	IX	X	XI	XII
1	316	130	262	163				292	380	324	330	298
10	275	260	280	200				370	316	323	320	259
20	269	245	236	225			278	314	319	295	360	249
Мин.	316	260	280	225	-	-	278	370	380	324	360	298
Ср.	287	212	259	196	-	-	278	325	338	314	337	269
Макс.	269	130	236	163	-	-	278	292	316	295	320	249

Год. макс:	130	Ср. год:	282	Год. мин:	380
Датум:	01.02.2021	Т (°C)	НЕ	Датум:	01.09.2021

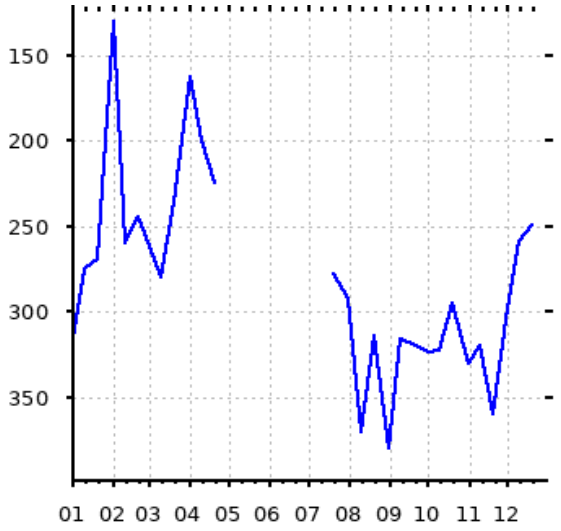

Назив водног тела : Велика Морава алувион - десна обала

Шифра водног тела : VMOR GW I 2

Број водног тела : 64

Површина водног тела : 429,31 km^2

Број хидр. станица подземних вода : 28



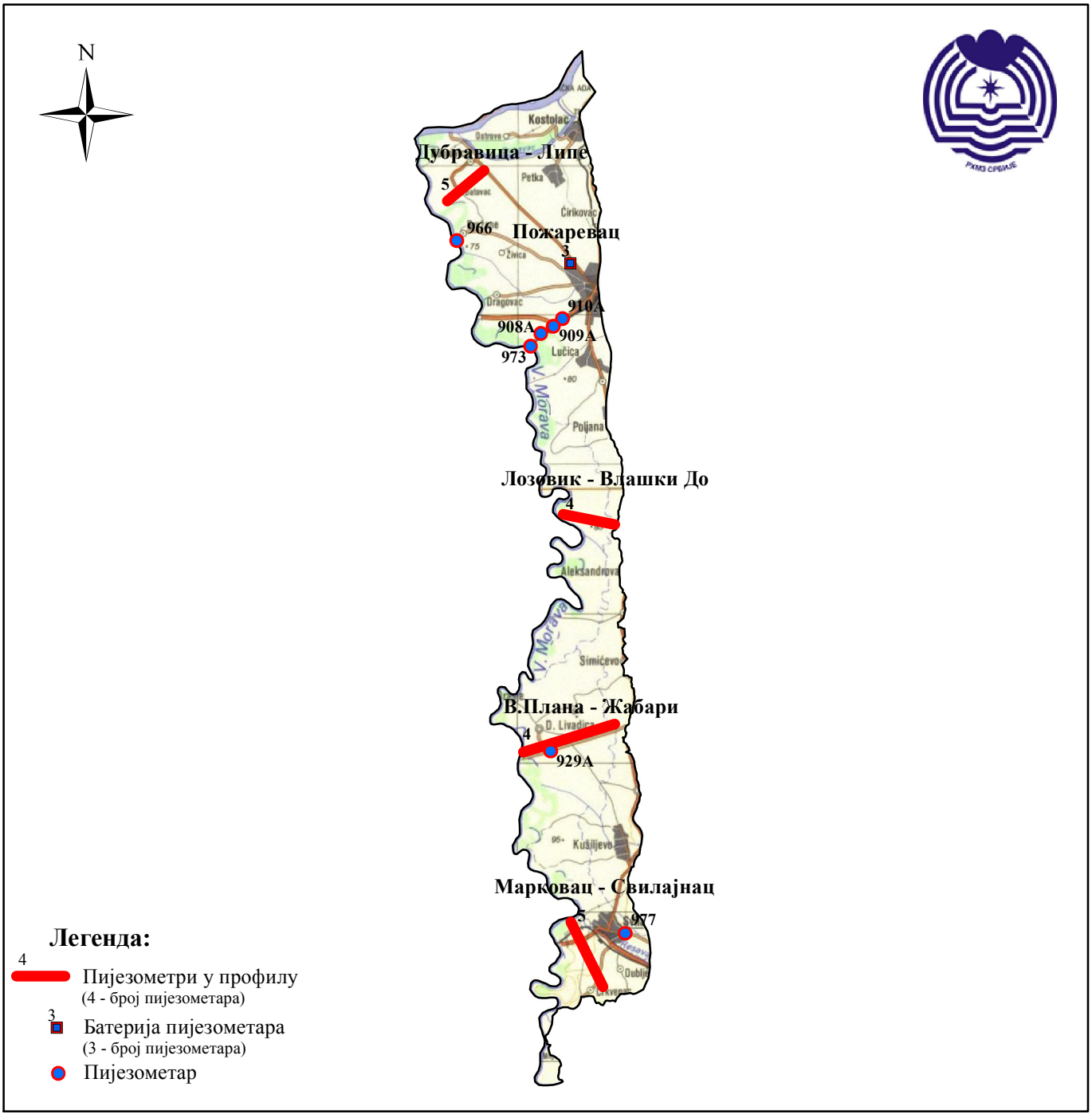

НИВО ПОДЗЕМНИХ ВОДА (cm) ГОДИНА: 2021

Шифра станице: **П-1** **Водно тело: 64** **Кота 0 (мнм):** **78.80**
Назив пијезометра: **Пожаревац** **VMOR_GW_I_2** **Кота терена (мнм):** **78.42**

Дан	I	II	III	IV	V	VI	VII	VIII	IX	X	XI	XII
1	790	789	791	792	786	784	784	776	778	782	785	787
2	790	789	791	792	786	784	784	775	778	782	785	787
3	790	789	791	792	786	784	784	775	778	782	785	787
4	790	789	791	791	786	784	784	773	779	782	785	787
5	790	789	791	791	785	784	784	776	779	782	785	787
6	790	789	792	791	785	784	784	776	779	782	785	787
7	790	789	792	791	785	784	783	776	779	783	785	786
8	790	790	792	791	785	784	783	776	779	783	785	786
9	790	790	792	791	785	784	783	776	779	783	786	786
10	790	790	792	790	785	783	783	776	779	783	786	786
11	789	790	792	790	785	783	783	776	780	783	786	786
12	789	790	792	790	785	783	782	777	780	783	786	785
13	789	790	792	790	785	783	782	777	780	783	786	785
14	789	790	792	790	785	783	782	777	780	783	786	785
15	789	790	792	789	785	783	782	777	780	784	786	785
16	789	790	792	789	786	783	781	777	780	784	786	784
17	789	790	792	789	786	783	781	777	780	784	786	784
18	790	790	792	789	786	783	781	777	780	784	786	784
19	790	790	792	789	786	783	780	777	780	784	786	784
20	790	790	792	788	785	783	780	777	780	784	786	784
21	790	790	792	788	785	783	780	777	780	784	786	783
22	790	791	792	788	785	783	779	777	781	784	786	783
23	790	791	792	788	785	783	779	777	781	784	786	783
24	789	791	792	788	784	783	779	777	781	784	786	783
25	789	791	792	787	784	783	778	777	781	784	786	783
26	789	791	792	787	784	783	778	778	781	785	787	783
27	789	791	792	787	784	783	778	778	781	785	787	783
28	789	791	792	787	784	783	777	778	781	785	787	783
29	789		792	786	784	784	777	778	781	785	787	783
30	789		792	786	784	784	777	778	782	785	787	782
31	789		792		784		776	778		785		782
Мин.	790	791	792	792	786	784	784	778	782	785	787	787
Ср.	790	790	792	789	785	783	781	777	780	784	786	785
Макс.	789	789	791	786	784	783	776	773	778	782	785	782

Год. макс:	773	Ср. год:	785	Год. мин:	792
Датум:	04.08.2021	T (°C)	ДА	Датум:	03.04.2021

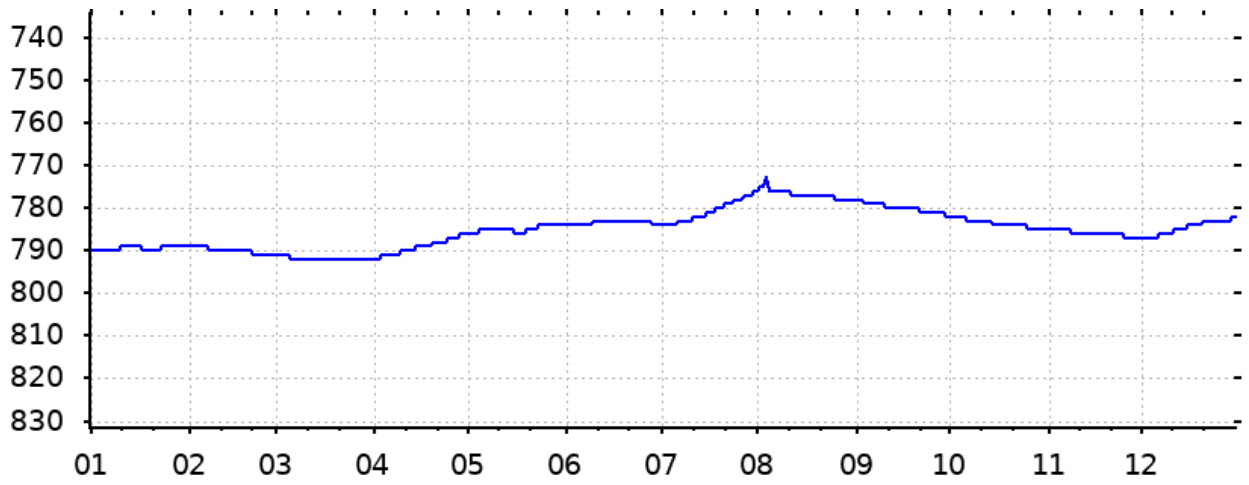

НИВО ПОДЗЕМНИХ ВОДА (cm) ГОДИНА: 2021

Шифра станице: **ПД-123** **Водно тело: 64** **Кота 0 (мнм):** **75.47**
Назив пијезометра: **Дубравица-Липе** **VMOR_GW_I_2** **Кота терена (мнм):**

Дан	I	II	III	IV	V	VI	VII	VIII	IX	X	XI	XII
1	633	613	581	592	593	596	603	616	629	641	646	646
2	633	612	581	591	594	595	604	616	630	641	646	646
3	633	612	581	591	594	595	605	617	630	642	646	646
4	633	611	581	591	595	594	605	617	630	642	647	646
5	632	610	581	590	595	594	606	618	631	642	647	646
6	631	608	582	589	596	593	607	618	631	643	647	646
7	630	607	583	589	596	593	608	619	632	643	647	645
8	629	606	582	590	597	593	608	619	632	643	646	645
9	628	604	583	590	597	594	609	620	632	644	646	644
10	627	603	583	590	597	595	610	620	632	644	646	643
11	626	602	584	590	598	596	610	621	633	644	646	643
12	625	601	584	590	598	594	611	621	633	644	645	642
13	624	600	585	589	598	592	612	622	633	645	644	641
14	623	599	586	590	598	592	613	622	633	645	644	640
15	622	597	586	591	599	593	614	623	634	645	644	639
16	621	596	587	591	599	593	614	623	634	645	643	638
17	620	594	588	592	599	594	615	623	634	645	643	637
18	620	592	589	592	599	595	615	624	635	645	643	637
19	619	591	589	593	599	596	615	624	635	645	643	636
20	618	589	590	593	599	597	613	625	636	645	643	635
21	617	587	590	593	599	597	612	625	637	645	643	635
22	616	586	589	593	598	598	612	626	637	645	643	634
23	616	585	590	593	598	599	613	626	637	645	644	634
24	615	584	591	593	599	600	613	627	638	645	644	634
25	614	583	591	593	598	600	614	627	638	646	644	634
26	615	582	591	592	598	601	614	628	639	646	645	633
27	615	582	592	592	598	602	615	628	639	646	645	633
28	615	582	592	592	597	602	615	628	640	646	645	633
29	614		592	592	597	603	615	628	640	646	645	632
30	614		593	593	597	603	615	629	640	646	646	632
31	614		592		597		615	629		646		631
Мин.	633	613	593	593	599	603	615	629	640	646	647	646
Ср.	622	594	576	591	597	596	611	623	634	644	645	639
Макс.	614	582	1	589	593	592	603	616	629	641	643	631

Год. макс: 1 Ср. год: 612 Год. мин: 647
Датум: 02.03.2021 Т (°C) ДА Датум: 07.11.2021

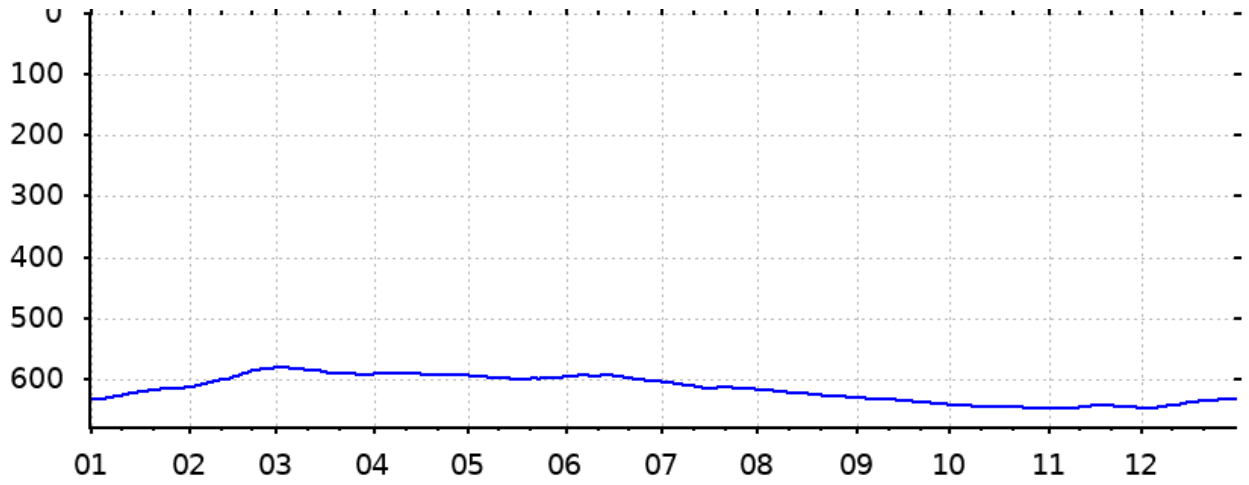

НПВ: 54

Шифра станице: **ПД-152** **Водно тело: 64** **Кота 0 (мнм):** **100.53**
Назив пијезометра: **Марковац-Свилајнац** **VMOR_GW_I_2** **Кота терена (мнм):**

Дан	I	II	III	IV	V	VI	VII	VIII	IX	X	XI	XII
1	605	574	563	550	542	547	570	576	591	604	608	609
2	604	573	562	550	543	548	571	579	591	605	609	609
3	604	572	562	550	544	549	573	580	591	604	609	608
4	603	572	561	549	543	550	572	581	592	605	609	607
5	602	571	562	548	543	551	574	582	592	605	609	607
6	601	570	563	548	543	550	575	582	593	606	607	605
7	599	569	561	548	544	551	575	582	595	606	606	603
8	595	569	561	549	545	553	577	582	596	606	606	602
9	594	569	561	548	545	553	577	583	596	606	606	602
10	592	569	561	547	544	553	578	583	596	606	605	603
11	591	567	561	547	544	553	577	583	596	605	605	601
12	589	567	561	547	544	554	579	584	596	605	605	596
13	588	566	560	547	543	554	580	585	597	606	606	594
14	588	566	559	546	544	555	580	585	597	606	606	594
15	588	565	557	546	544	554	580	585	599	605	607	594
16	587	564	554	546	545	554	578	586	600	607	607	594
17	587	564	554	545	544	555	573	587	601	606	608	593
18	588	564	554	544	544	556	564	588	602	607	608	592
19	587	564	554	543	542	557	561	588	602	607	608	592
20	587	564	554	544	539	557	561	588	602	608	608	593
21	586	564	553	544	538	558	562	588	602	608	608	593
22	583	564	553	544	538	559	563	589	602	608	609	594
23	583	564	553	544	539	560	564	590	601	609	608	593
24	582	564	553	544	540	561	567	590	602	608	608	593
25	582	563	553	543	541	563	568	590	602	607	608	593
26	581	562	553	543	542	565	570	589	602	608	608	592
27	580	563	553	543	543	565	572	589	603	609	608	589
28	579	563	554	543	544	567	574	589	603	610	608	588
29	578		553	543	545	568	575	588	604	609	609	588
30	578		552	543	546	569	576	589	605	609	609	588
31	577		551		546		577	590		609		587
Мин.	605	574	563	550	546	569	580	590	605	610	609	609
Ср.	589	567	557	546	543	556	572	585	598	607	608	597
Макс.	577	562	551	543	538	547	561	576	591	604	605	587

Год. макс: 538 Ср. год: 577 Год. мин: 610
Датум: 22.05.2021 Т (°C) ДА Датум: 28.10.2021

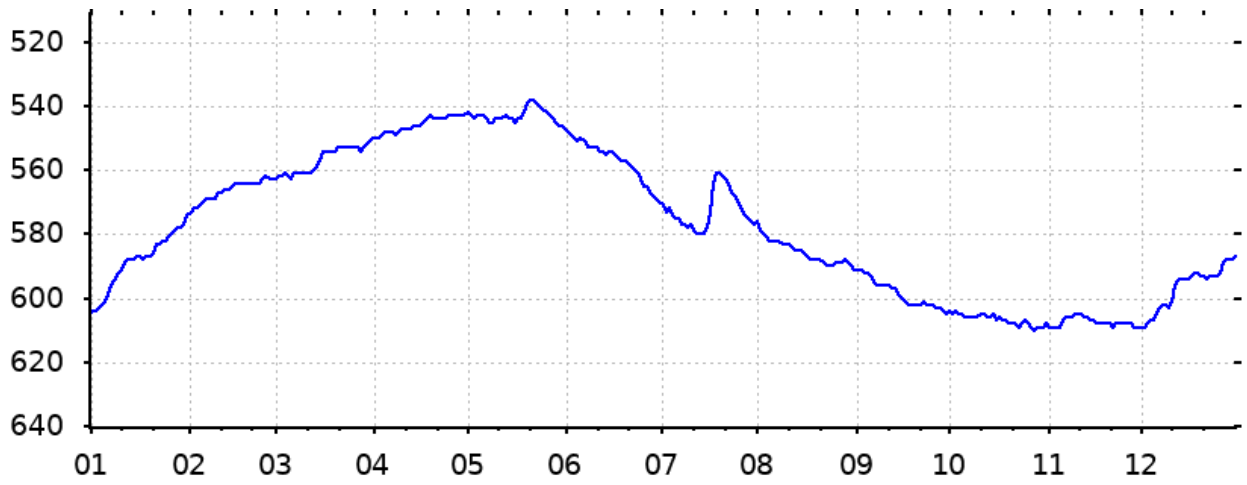

Шифра станице: **908A** **Водно тело: 64** **Кота 0 (мнм):** **78.18**
Назив пијезометра: **Љубичево-ергела** **VMOR_GW_I_2** **Кота терена (мнм):** **77.41**

Дан	I	II	III	IV	V	VI	VII	VIII	IX	X	XI	XII
1	903	887	864	855	849	862	877	891	908	915	916	944
10	892	875	870	864	854	868	883	896	914	910	920	941
20	885	861	875	845	858	871	890	895	913	906	921	940
Мин.	903	887	875	864	858	871	890	896	914	915	921	944
Ср.	893	874	870	855	854	867	883	894	912	910	919	942
Макс.	885	861	864	845	849	862	877	891	908	906	916	940

Год. макс:	845	Ср. год:	889	Год. мин:	944
Датум:	20.04.2021	T (°C)	НЕ	Датум:	01.12.2021

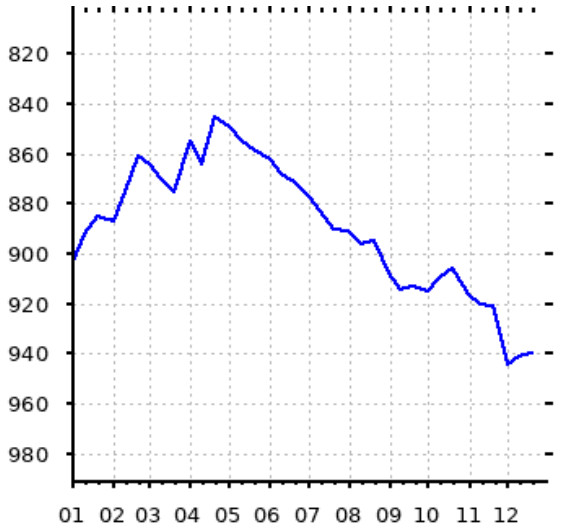

Шифра станице: **909A** **Водно тело: 64** **Кота 0 (мнм):** **78.06**
Назив пијезометра: **Љубичево-петља** **VMOR_GW_I_2** **Кота терена (мнм):** **77.26**

Дан	I	II	III	IV	V	VI	VII	VIII	IX	X	XI	XII
1	868	860	848	844	838	838	848	860	826	870	868	880
10	865	854	850	840	837	840	850	856	828	872	865	873
20	863	848	851	839	837	842	854	865	832	873	877	874
Мин.	868	860	851	844	838	842	854	865	832	873	877	880
Ср.	865	854	850	841	837	840	851	860	829	872	870	876
Макс.	863	848	848	839	837	838	848	856	826	870	865	873

Год. макс:	826	Ср. год:	854	Год. мин:	880
Датум:	01.09.2021	T (°C)	НЕ	Датум:	01.12.2021

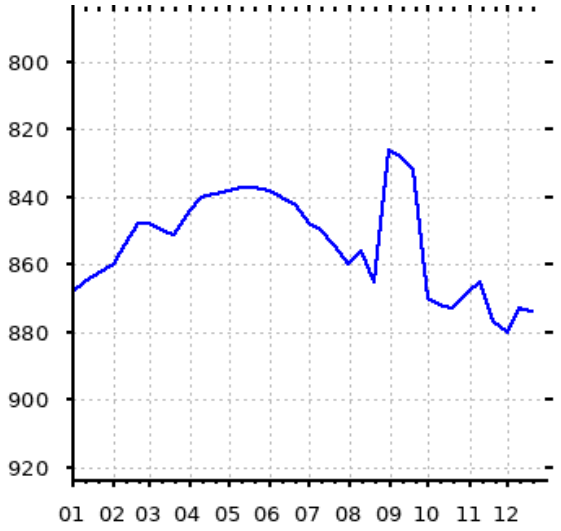

Шифра станице: **910A** **Водно тело: 64** **Кота 0 (мнм):** **77.75**
Назив пијезометра: **Пожаревац шећерана** **VMOR_GW_I_2** **Кота терена (мнм):** **76.96**

Дан	I	II	III	IV	V	VI	VII	VIII	IX	X	XI	XII
1	835	830	821	824	816	821	815	820	826	832	838	839
10	835	826	821	820	815	828	819	823	828	832	838	840
20	833	821	822	817	814	830	818	824	832	833	839	842
Мин.	835	830	822	824	816	830	819	824	832	833	839	842
Ср.	834	826	821	820	815	826	817	822	829	832	838	840
Макс.	833	821	821	817	814	821	815	820	826	832	838	839

Год. макс:	814	Ср. год:	827	Год. мин:	842
Датум:	20.05.2021	T (°C)	НЕ	Датум:	20.12.2021

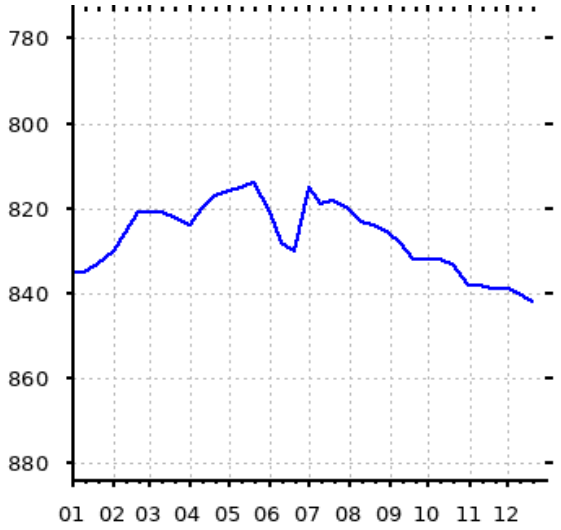

Шифра станице: **929A** **Водно тело: 64** **Кота 0 (мнм):** **93.26**
Назив пијезометра: **Д,Ливадица** **VMOR_GW_I_2** **Кота терена (мнм):** **92.35**

Дан	I	II	III	IV	V	VI	VII	VIII	IX	X	XI	XII
1	500	490	540	460	540	530	540	545				
10	480	495	560	490	545	545	555	560				
20	460	500	550	500	530	560	520	570				
Мин.	500	500	560	500	545	560	555	570	-	-	-	-
Ср.	480	495	550	483	538	545	538	558	-	-	-	-
Макс.	460	490	540	460	530	530	520	545	-	-	-	-

Год. макс: 460 Ср. год: 524 Год. мин: 570
Датум: 01.04.2021 T (°C) HE Датум: 20.08.2021

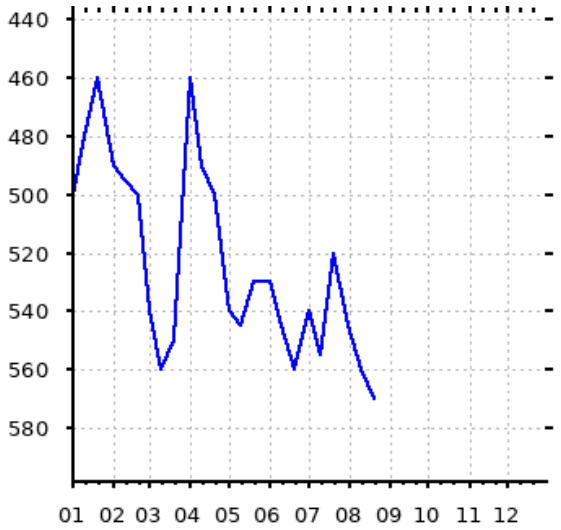

Шифра станице: **966** **Водно тело: 64** **Кота 0 (мнм):** **75.31**
Назив пијезометра: **Брежане** **VMOR_GW_I_2** **Кота терена (мнм):** **74.72**

Дан	I	II	III	IV	V	VI	VII	VIII	IX	X	XI	XII
1					488	467	515	544	552	567	573	573
10				460	492	512	542	544	541	572	547	529
20				485	495	518	544	549	555		565	524
Мин.	-	-	-	485	495	518	544	549	555	572	573	573
Ср.	-	-	-	473	492	499	534	546	549	570	562	542
Макс.	-	-	-	460	488	467	515	544	541	567	547	524

Год. макс: 460 Ср. год: 530 Год. мин: 573
Датум: 10.04.2021 T (°C) HE Датум: 01.12.2021

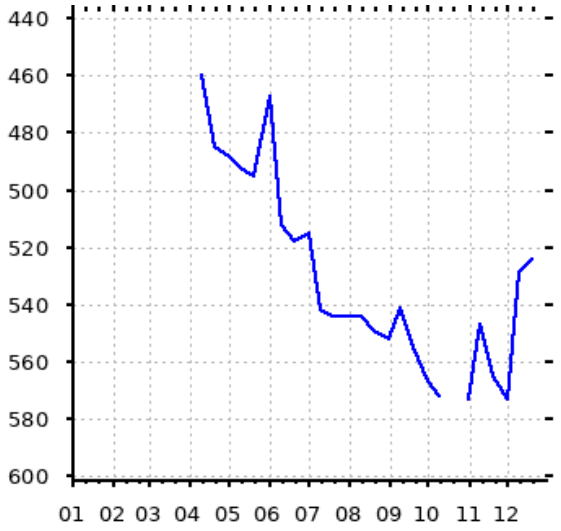

Шифра станице: **977** **Водно тело: 64** **Кота 0 (мнм):** **106.92**
Назив пијезометра: **Свилајнац** **VMOR_GW_I_2** **Кота терена (мнм):** **106.32**

Дан	I	II	III	IV	V	VI	VII	VIII	IX	X	XI	XII
1	793	779	773	781				715	730	740	744	752
10	790	780	780	773				711	731	738	743	748
20	786	780	780	775			720	725	737	740	747	738
Мин.	793	780	780	781	-	-	720	725	737	740	747	752
Ср.	790	780	778	776	-	-	720	717	733	739	745	746
Макс.	786	779	773	773	-	-	720	711	730	738	743	738

Год. макс: 711 Ср. год: 755 Год. мин: 793
Датум: 10.08.2021 T (°C) HE Датум: 01.01.2021

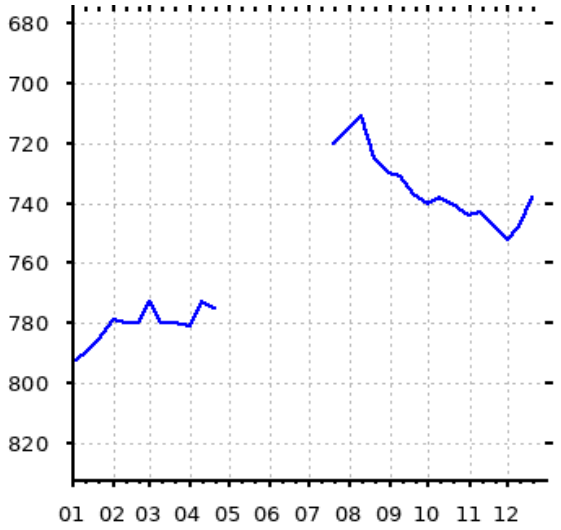

Шифра станице: **ПД-121** **Водно тело: 64** **Кота 0 (мнм):** **75.96**
Назив пијезометра: **Дубравица-Липе** **VMOR_GW_I_2** **Кота терена (мнм):**

Дан	I	II	III	IV	V	VI	VII	VIII	IX	X	XI	XII
1	671	676	656	637	627	631	639	645	643	650	657	651
10	672	668	649	631	629	633	641	642	646	652	657	654
20	673	662	644	622	632	636	644	643	650	654	654	656
Мин.	673	676	656	637	632	636	644	645	650	654	657	656
Ср.	672	669	650	630	629	633	641	643	646	652	656	654
Макс.	671	662	644	622	627	631	639	642	643	650	654	651

Год. макс:	622	Ср. год:	648	Год. мин:	676
Датум:	20.04.2021	T (°C)	ДА	Датум:	01.02.2021

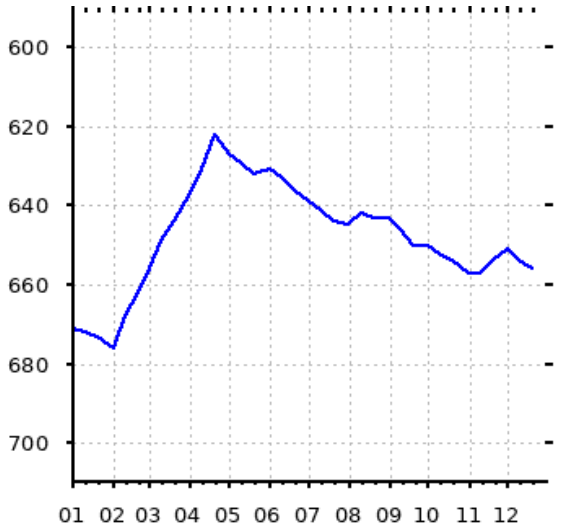

Шифра станице: **ПД-122** **Водно тело: 64** **Кота 0 (мнм):** **76.24**
Назив пијезометра: **Дубравица-Липе** **VMOR_GW_I_2** **Кота терена (мнм):**

Дан	I	II	III	IV	V	VI	VII	VIII	IX	X	XI	XII
1	695	699	680	687	673	677	671	676	675	670	676	673
10	696	695	672	679	677	676	673	675	677	672	672	674
20	698	687	696	672	680	672	675	673	669	674	670	675
Мин.	698	699	696	687	680	677	675	676	677	674	676	675
Ср.	696	694	683	679	677	675	673	675	674	672	673	674
Макс.	695	687	672	672	673	672	671	673	669	670	670	673

Год. макс:	669	Ср. год:	679	Год. мин:	699
Датум:	20.09.2021	T (°C)	ДА	Датум:	01.02.2021

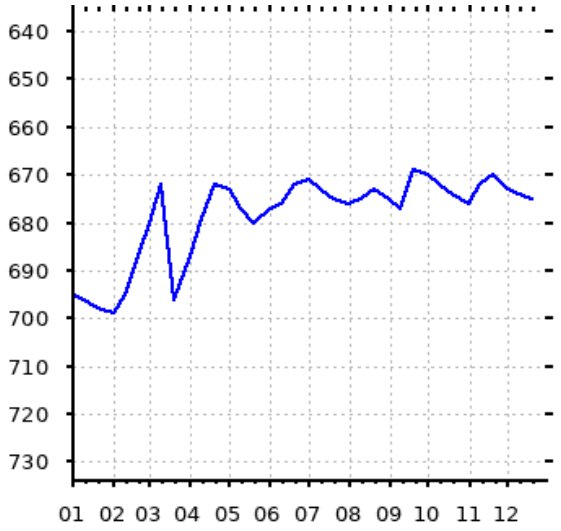

Шифра станице: **ПД-124** **Водно тело: 64** **Кота 0 (мнм):**
Назив пијезометра: **Друбавица-Липе** **VMOR_GW_I_2** **Кота терена (мнм):**

Дан	I	II	III	IV	V	VI	VII	VIII	IX	X	XI	XII
1	552	551	552	551	549	552	556	556	553	554	557	552
10	556	554	554	549	552	554	556	555	555	558	554	555
20	553	554	549	546	555	556	554	552	557	555	550	555
Мин.	556	554	554	551	555	556	556	556	557	558	557	555
Ср.	554	553	552	549	552	554	555	554	555	556	554	554
Макс.	552	551	549	546	549	552	554	552	553	554	550	552

Год. макс:	546	Ср. год:	553	Год. мин:	558
Датум:	20.04.2021	T (°C)	ДА	Датум:	10.10.2021

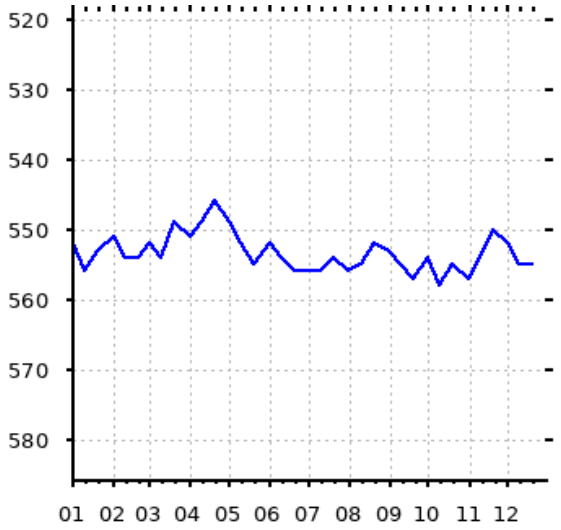

Шифра станице: **ПД-125** **Водно тело: 64** **Кота 0 (мнм):**
Назив пијезометра: **Дубравица-Липе** **VMOR_GW_I_2** **Кота терена (мнм):**

Дан	I	II	III	IV	V	VI	VII	VIII	IX	X	XI	XII
1	555	552	552	551	551	554	556	551	554	559	557	552
10	554	554	549	551	551	556	555	553	555	556	554	555
20	551	553	548	549	555	557	555	554	558	555	552	556
Мин.	555	554	552	551	555	557	556	554	558	559	557	556
Ср.	553	553	550	550	552	556	555	553	556	557	554	554
Макс.	551	552	548	549	551	554	555	551	554	555	552	552

Год. макс: 548 Ср. год: 554 Год. мин: 559
Датум: 20.03.2021 T (°C) ДА Датум: 01.10.2021

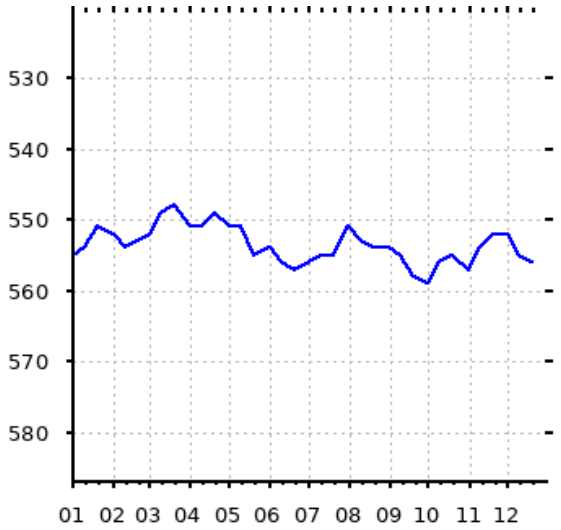

Шифра станице: **ПД-131** **Водно тело: 64** **Кота 0 (мнм):**
Назив пијезометра: **Лозовик-Влашки До** **VMOR_GW_I_2** **Кота терена (мнм):**

Дан	I	II	III	IV	V	VI	VII	VIII	IX	X	XI	XII
1	680	630	600	585	600	620	680	700	730	740	742	732
10	660	625	598	580	630	630	700	720	736	740	745	728
20	634	600	590	580	610	660	690	725	740	742	748	700
Мин.	680	630	600	585	630	660	700	725	740	742	748	732
Ср.	658	618	596	582	613	637	690	715	735	741	745	720
Макс.	634	600	590	580	600	620	680	700	730	740	742	700

Год. макс: 580 Ср. год: 671 Год. мин: 748
Датум: 20.04.2021 T (°C) НЕ Датум: 20.11.2021

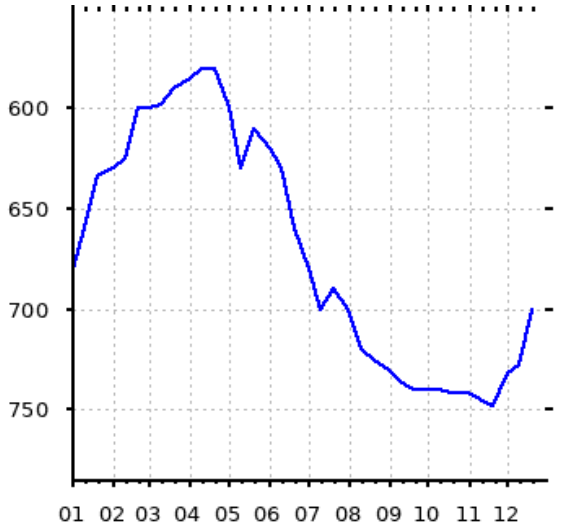

Шифра станице: **ПД-132** **Водно тело: 64** **Кота 0 (мнм):**
Назив пијезометра: **Лозовик-Влашки До** **VMOR_GW_I_2** **Кота терена (мнм):**

Дан	I	II	III	IV	V	VI	VII	VIII	IX	X	XI	XII
1	785	773	757	745	742	750	755	765	780	790	800	796
10	780	767	753	743	745	750	758	770	783	795	798	798
20	778	760	750	740	748	753	760	780	785	800	796	800
Мин.	785	773	757	745	748	753	760	780	785	800	800	800
Ср.	781	767	753	743	745	751	758	772	783	795	798	798
Макс.	778	760	750	740	742	750	755	765	780	790	796	796

Год. макс: 740 Ср. год: 770 Год. мин: 800
Датум: 20.04.2021 T (°C) НЕ Датум: 20.12.2021

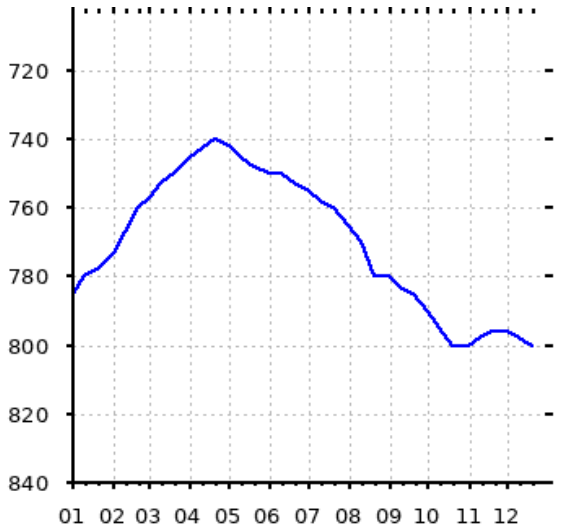

Шифра станице: **ПД-133** **Водно тело: 64** **Кота 0 (мнм):**
Назив пијезометра: **Лозовик-Влашки До** **VMOR_GW_I_2** **Кота терена (мнм):**

Дан	I	II	III	IV	V	VI	VII	VIII	IX	X	XI	XII
1	639	635	620	620	610	618	627	625	632	641	650	651
10	638	630	620	615	612	620	631	630	635	647	645	656
20	637	620	622	610	618	620	625	630	640	650	650	656
Мин.	639	635	622	620	618	620	631	630	640	650	650	656
Ср.	638	628	621	615	613	619	628	628	636	646	648	654
Макс.	637	620	620	610	610	618	625	625	632	641	645	651

Год. макс: 610 Ср. год: 631 Год. мин: 656
Датум: 01.05.2021 T (°C) HE Датум: 20.12.2021

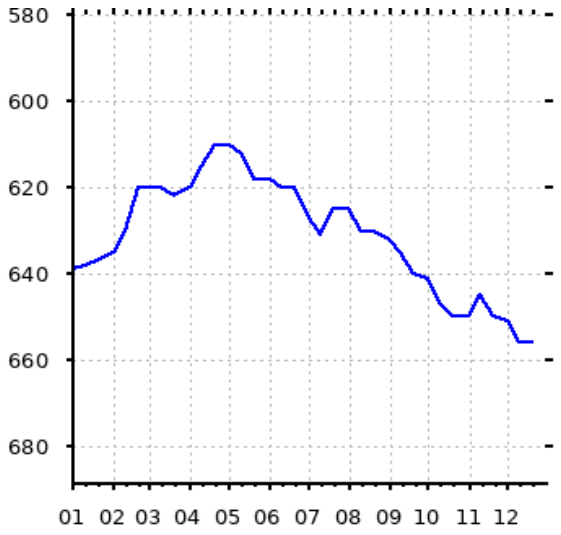

Шифра станице: **ПД-134** **Водно тело: 64** **Кота 0 (мнм):**
Назив пијезометра: **Лозовик-Влашки До** **VMOR_GW_I_2** **Кота терена (мнм):**

Дан	I	II	III	IV	V	VI	VII	VIII	IX	X	XI	XII
1	540	532	523	515	520	516	525	525	530	540	548	540
10	538	530	520	520	515	518	528	532	532	545	545	542
20	535	525	520	522	515	521	520	528	535	550	540	544
Мин.	540	532	523	522	520	521	528	532	535	550	548	544
Ср.	538	529	521	519	517	518	524	528	532	545	544	542
Макс.	535	525	520	515	515	516	520	525	530	540	540	540

Год. макс: 515 Ср. год: 530 Год. мин: 550
Датум: 20.05.2021 T (°C) HE Датум: 20.10.2021

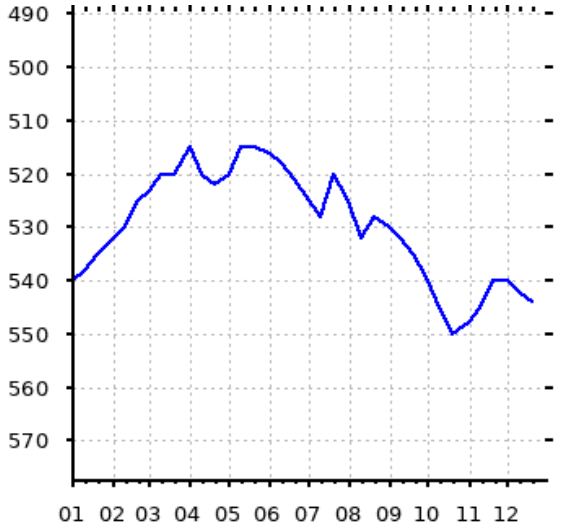

Шифра станице: **ПД-141** **Водно тело: 64** **Кота 0 (мнм):**
Назив пијезометра: **В.Плана-Жабари** **VMOR_GW_I_2** **Кота терена (мнм):**

Дан	I	II	III	IV	V	VI	VII	VIII	IX	X	XI	XII
1	481	40	340	90	280	390	495	458				
10	410	20	370	230	356	438	456	496				
20	360	250	230	235	350	446	398	504				
Мин.	481	250	370	235	356	446	495	504	-	-	-	-
Ср.	417	103	313	185	329	425	450	486	-	-	-	-
Макс.	360	20	230	90	280	390	398	458	-	-	-	-

Год. макс: 20 Ср. год: 338 Год. мин: 504
Датум: 10.02.2021 T (°C) HE Датум: 20.08.2021

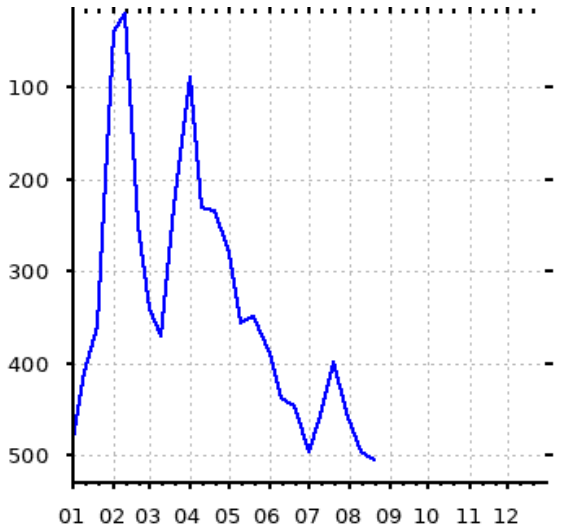

Шифра станице: **ПД-143** **Водно тело: 64** **Кота 0 (мнм):** **92.23**
Назив пијезометра: **В.Плана-Жабари** **VMOR_GW_I_2** **Кота терена (мнм):** **91.83**

Дан	I	II	III	IV	V	VI	VII	VIII	IX	X	XI	XII
1	448	380	415	400	400	410	435	410				
10	414	390	430		410	426	415	416				
20	400	410	408		390	436	400	430				
Мин.	448	410	430	400	410	436	435	430	-	-	-	-
Ср.	421	393	418	400	400	424	417	419	-	-	-	-
Макс.	400	380	408	400	390	410	400	410	-	-	-	-

Год. макс: 380 Ср. год: 412 Год. мин: 448
Датум: 01.02.2021 T (°C) НЕ Датум: 01.01.2021

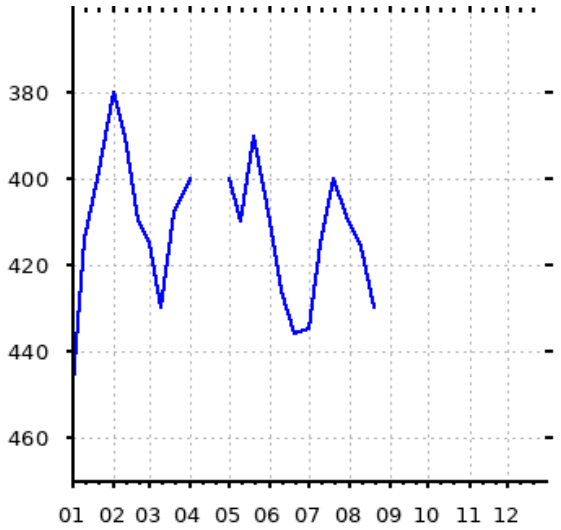

Шифра станице: **ПД-144** **Водно тело: 64** **Кота 0 (мнм):** **92.25**
Назив пијезометра: **В.Плана-Жабари** **VMOR_GW_I_2** **Кота терена (мнм):** **91.85**

Дан	I	II	III	IV	V	VI	VII	VIII	IX	X	XI	XII
1	450	390	410	390	410	390	430	420				
10	422	395	420	400	420	410	445	426				
20	390	400	400	405	400	420	420	440				
Мин.	450	400	420	405	420	420	445	440	-	-	-	-
Ср.	421	395	410	398	410	407	432	429	-	-	-	-
Макс.	390	390	400	390	400	390	420	420	-	-	-	-

Год. макс: 390 Ср. год: 413 Год. мин: 450
Датум: 01.06.2021 T (°C) НЕ Датум: 01.01.2021

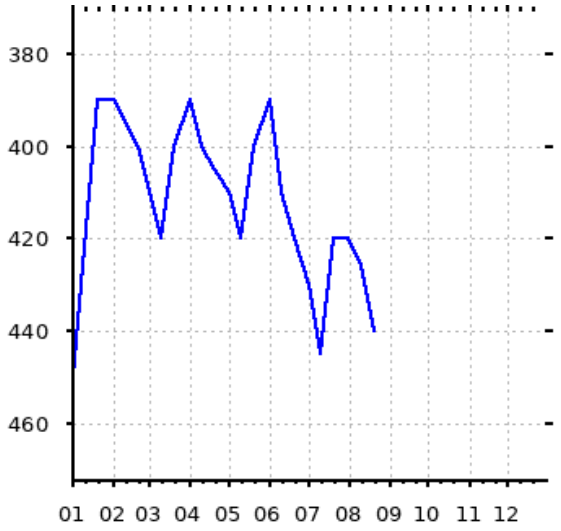

Шифра станице: **ПД-153** **Водно тело: 64** **Кота 0 (мнм):** **99.94**
Назив пијезометра: **Марковац-Свилајнац** **VMOR_GW_I_2** **Кота терена (мнм):**

Дан	I	II	III	IV	V	VI	VII	VIII	IX	X	XI	XII
1	520	480	499	481				443	465	474	446	469
10	540	484	499	485				448	470	475	469	465
20	520	455	496	489			428	460	473	474	473	449
Мин.	540	484	499	489	-	-	428	460	473	475	473	469
Ср.	527	473	498	485	-	-	428	450	469	474	463	461
Макс.	520	455	496	481	-	-	428	443	465	474	446	449

Год. макс: 428 Ср. год: 476 Год. мин: 540
Датум: 20.07.2021 T (°C) НЕ Датум: 10.01.2021

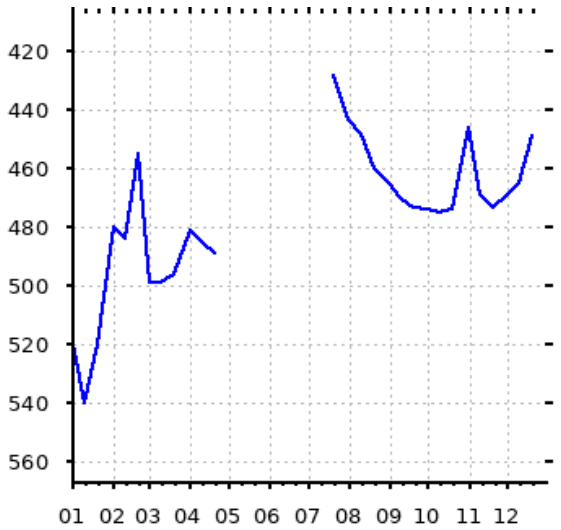

Шифра станице: **ПД-155** **Водно тело: 64** **Кота 0 (мнм):**
Назив пијезометра: **Марковац-Свилајнац** **VMOR_GW_I_2** **Кота терена (мнм):**

Дан	I	II	III	IV	V	VI	VII	VIII	IX	X	XI	XII
1	1080	953	961	932				852	897	925	897	914
10	992	951	966	938				898	931	924	898	965
20	983	943	920				850	990	938	917	893	814
Мин.	1080	953	966	938	-	-	850	990	938	925	898	965
Ср.	1018	949	949	935	-	-	850	913	922	922	896	898
Макс.	983	943	920	932	-	-	850	852	897	917	893	814

Год. макс:	814	Ср. год:	930	Год. мин:	1080
Датум:	20.12.2021	T (°C)	HE	Датум:	01.01.2021

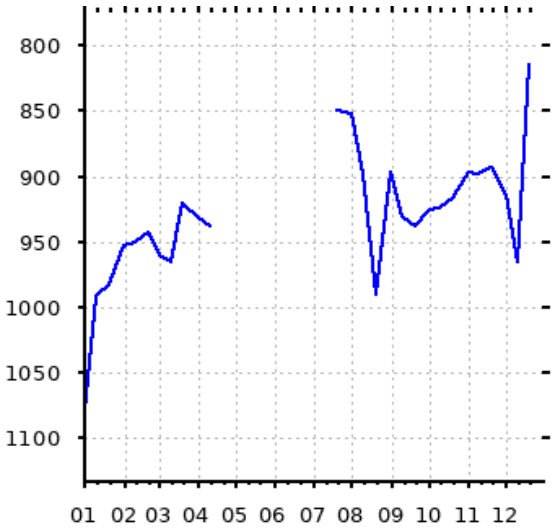

Назив водног тела : Левач

Шифра водног тела : VMOR GW I 4

Број водног тела : 65

Површина водног тела : 718,98 km^2

Број хидр. станица подземних вода : 2



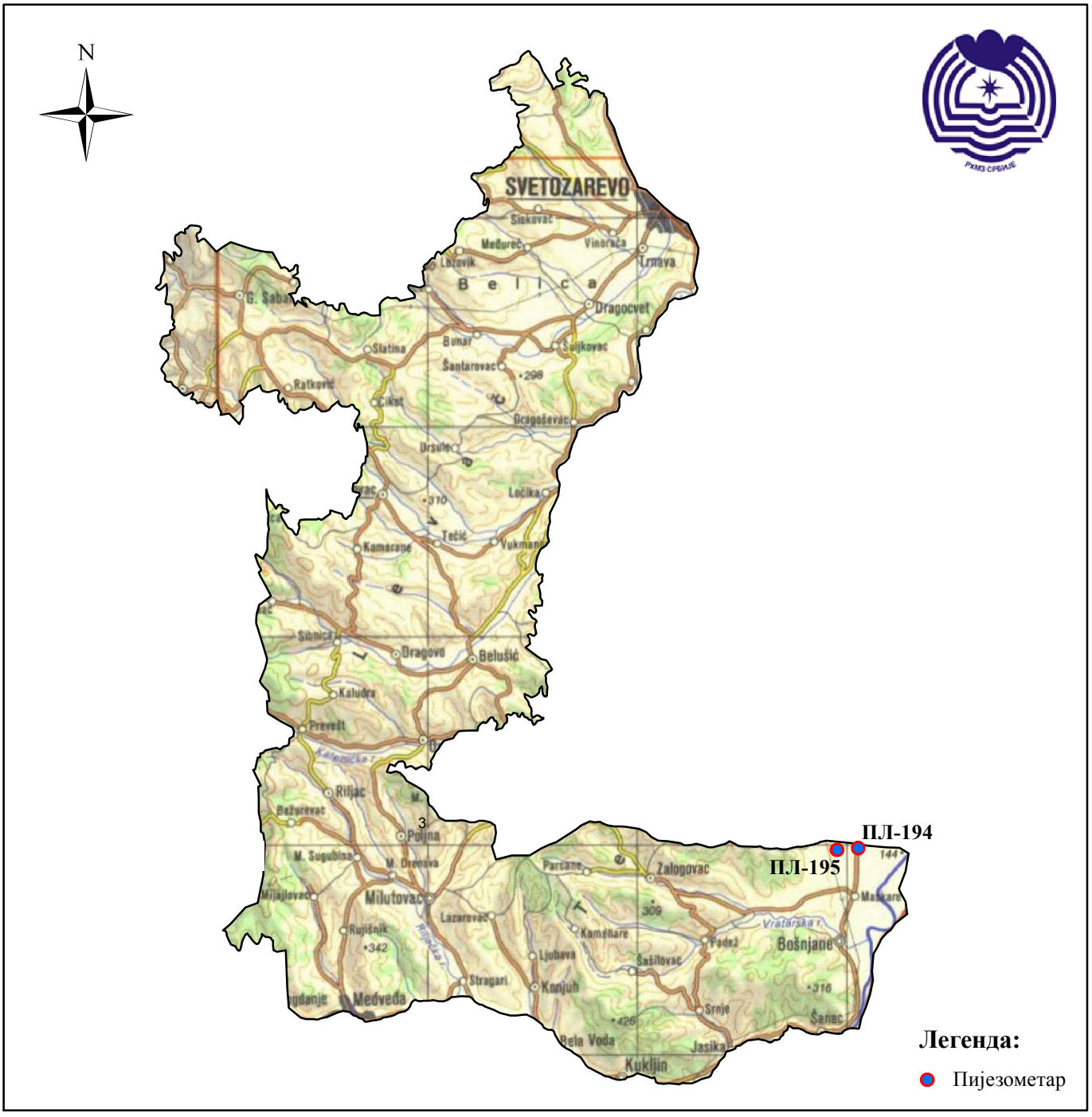

Шифра станице: **ПЛ-194** **Водно тело: 65** **Кота 0 (мнм):** **145.77**
Назив пијезометра: **Варварин-Ћићевац** **VMOR_GW_I_4** **Кота терена (мнм):**

Дан	I	II	III	IV	V	VI	VII	VIII	IX	X	XI	XII
10	1517	1516	1511	1506	1505	1504	1509	1509	1525	1517	1526	1530
20	1520	1517	1506	1502	1508	1508	1511	1511	1527		1528	1532
30	1515	1520	1507	1505	1510	1510	1515	1513	1525		1529	1532
Мин.	1520	1520	1511	1506	1510	1510	1515	1513	1527	1517	1529	1532
Ср.	1517	1518	1508	1504	1508	1507	1512	1511	1526	1517	1528	1531
Макс.	1515	1516	1506	1502	1505	1504	1509	1509	1525	1517	1526	1530

Год. макс:	1502	Ср. год:	1516	Год. мин:	1532
Датум:	20.04.2021	T (°C)	ДА	Датум:	30.12.2021

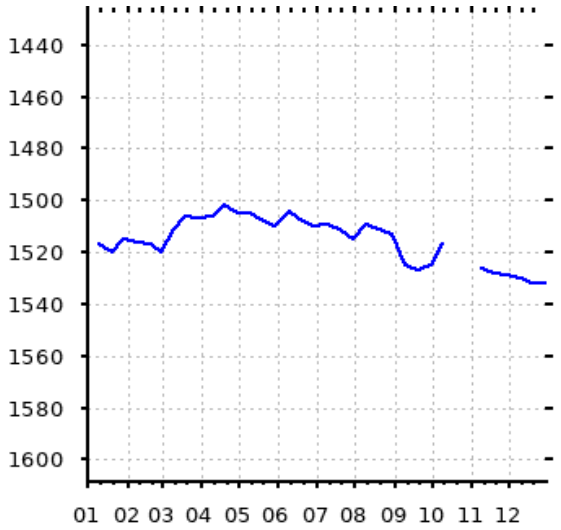

Шифра станице: **ПЛ-195** **Водно тело: 65** **Кота 0 (мнм):** **145.72**
Назив пијезометра: **Варварин-Ћићевац** **VMOR_GW_I_4** **Кота терена (мнм):**

Дан	I	II	III	IV	V	VI	VII	VIII	IX	X	XI	XII
10	1570	1577	1583	1578	1577	1570	1573	1575	1585	1572		
20	1572	1579	1578	1575	1580	1572	1575	1577	1587			
30	1572	1581	1580	1580	1583	1573	1576	1580	1585			
Мин.	1572	1581	1583	1580	1583	1573	1576	1580	1587	1572	-	-
Ср.	1571	1579	1580	1578	1580	1572	1575	1577	1586	1572	-	-
Макс.	1570	1577	1578	1575	1577	1570	1573	1575	1585	1572	-	-

Год. макс:	1570	Ср. год:	1577	Год. мин:	1587
Датум:	10.06.2021	T (°C)	ДА	Датум:	20.09.2021

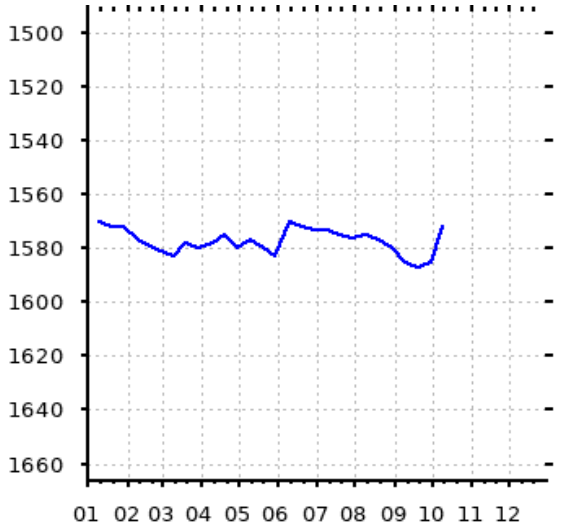

Назив водног тела : Велика Морава неоген - југ
Шифра водног тела : VMOR GW I 3
Број водног тела : 66
Површина водног тела : 1321,17 km^2
Број хидр. станица подземних вода : 39



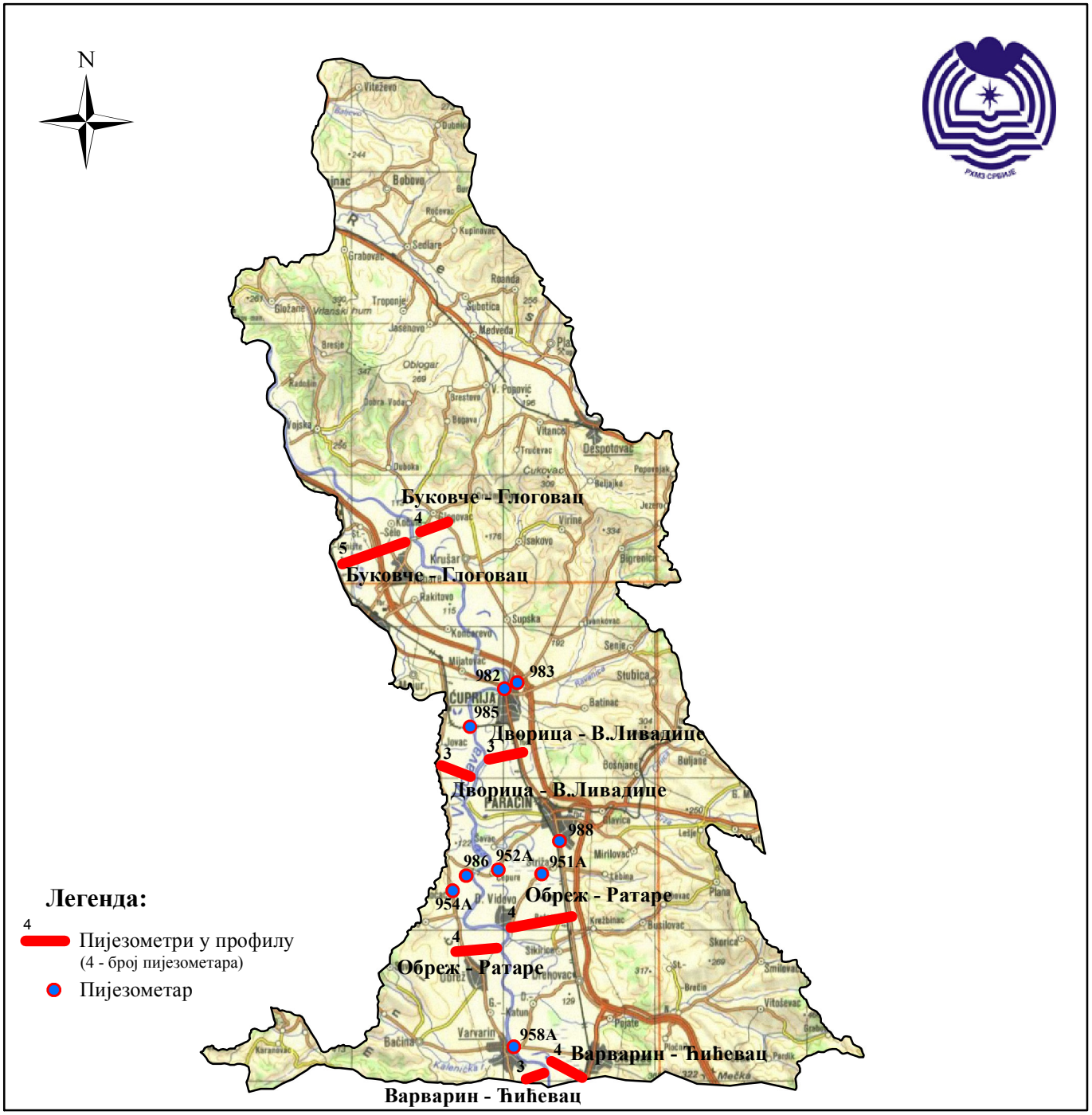

НИВО ПОДЗЕМНИХ ВОДА (cm) ГОДИНА: 2021

Шифра станице: **983** **Водно тело: 66** **Кота 0 (мнм):** **123.18**
Назив пијезометра: **Метеоролошка стан.-Ћуприја** **VMOR_GW_I_3** **Кота терена (мнм):** **122.57**

Дан	I	II	III	IV	V	VI	VII	VIII	IX	X	XI	XII
1	975	911	878	871	857	890	920	931	952	967	971	976
2	974	907	879	869	857	891	921	932	953	968	971	976
3	973	903	879	867	859	892	922	932	953	968	972	976
4	972	899	880	865	859	893	923	933	954	968	972	975
5	971	895	881	862	860	894	924	934	954	969	972	975
6	971	891	882	860	861	895	925	935	955	969	972	975
7	970	887	883	858	862	896	926	936	955	969	972	974
8	969	884	884	857	863	897	927	937	956	970	973	973
9	968	882	885	855	864	899	928	937	956	970	973	972
10	967	881	886	854	865	900	929	938	957	970	973	971
11	965	880	887	853	867	901	930	939	957	970	973	969
12	963	879	887	853	868	902	931	940	958	970	973	968
13	961	878	888	853	869	903	932	941	958	971	973	966
14	957	876	889	853	870	904	933	942	959	971	973	964
15	953	875	889	853	871	905	934	942	960	970	973	962
16	949	874	889	853	872	906	935	943	960	970	973	960
17	945	873	889	853	873	907	935	944	961	970	974	958
18	942	873	888	853	874	908	934	944	961	970	974	956
19	939	873	886	853	875	909	932	945	962	969	974	954
20	937	873	885	853	876	910	930	946	962	969	974	953
21	936	874	883	853	878	911	929	946	963	969	975	952
22	934	874	883	853	879	912	928	947	963	969	975	951
23	933	875	882	853	880	913	927	948	964	969	975	950
24	931	875	882	853	881	914	926	949	964	969	975	950
25	930	875	881	853	882	915	926	949	965	970	976	949
26	927	875	880	853	883	916	927	950	965	970	976	948
27	926	876	879	854	884	917	927	950	965	971	976	948
28	923	877	878	855	885	917	928	951	966	971	976	948
29	920		877	855	886	918	929	951	966	971	976	947
30	917		876	856	888	919	930	951	967	971	976	945
31	914		874		889		930	952		971		944
Мин.	975	911	889	871	889	919	935	952	967	971	976	976
Ср.	949	882	883	856	872	905	928	942	960	970	974	961
Макс.	914	873	874	853	857	890	920	931	952	967	971	944

Год. макс: 853 Ср. год: 924 Год. мин: 976
Датум: 26.04.2021 Т (°C) ДА Датум: 03.12.2021

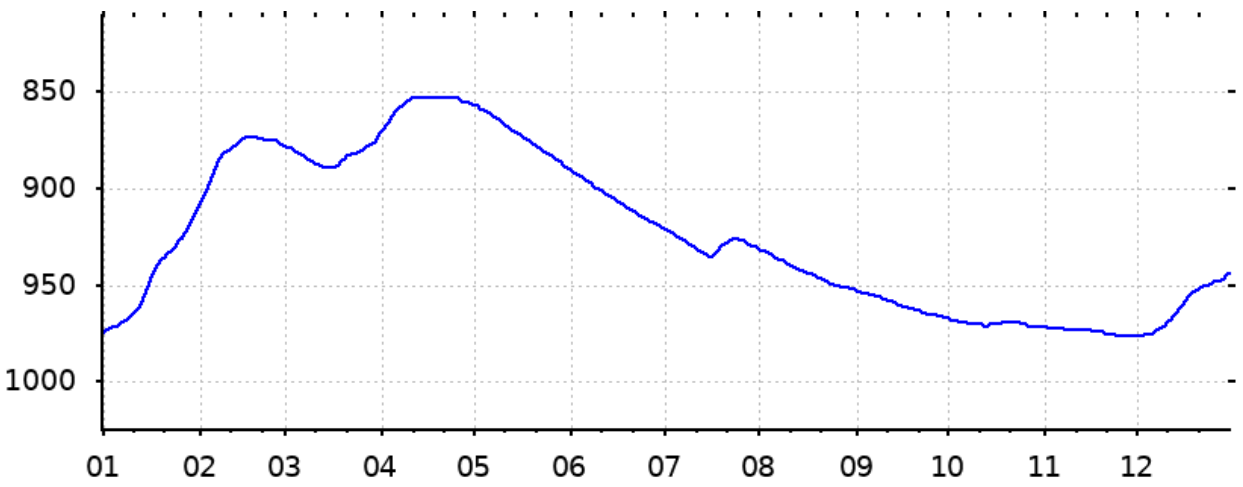

НИВО ПОДЗЕМНИХ ВОДА (cm) ГОДИНА: 2021

Шифра станице: **ПД-181** **Водно тело: 66** **Кота 0 (мнм):** **129.01**
Назив пијезометра: **Обреж-Ратаре** **VMOR_GW_I_3** **Кота терена (мнм):**

Дан	I	II	III	IV	V	VI	VII	VIII	IX	X	XI	XII
1	374		432	378	405	473	508	522	557	548	547	499
2	378		435	372	407	475	508	550	559	549	546	499
3	381		439	366	409	477	509	549	559	550	546	494
4	386		441	365	413	477	510	548	559	549	545	486
5	390		442	363	415	478	511	548	559	546	545	480
6	392		444	359	418	480	514	548	558	545	545	479
7	397		447	361	421	482	516	549	558	545	542	477
8	396		450	365	425	485	518	549	557	547	540	477
9	392		454	369	429	487	518	549	557	548	540	477
10	393		457	371	433	488	519	549	558	548	539	478
11	396		459	374	436	488	519	550	559	546	537	479
12	401		457	378	439	489	520	550	559	546	535	482
13			455	382	440	490	521	551	559	547	530	485
14			456	386	442	492	523	552	557	548	522	487
15			454	388	444	493	523	553	556	546	517	489
16			451	388	444	494	524	553	555	545	515	492
17			443	389	446	495	524	554	554	544	512	494
18		404	433	391	449	496	523	555	553	544	505	496
19		409	427	392	451	496	514	556	549	545	496	497
20		414	423	392	452	497	509	556	548	546	490	498
21		418	422	392	455	498	504	557	547	546	488	500
22		420	420	390	456	499	501	558	545	547	488	502
23		420	419	388	456	500	502	557	543	548	489	503
24		421	416	389	457	500	504	557	542	548	489	504
25		423	413	390	461	500	508	558	542	549	489	506
26		424	411	393	464	500	510	558	543	549	490	507
27		426	409	397	467	501	513	558	544	549	493	507
28		429	407	400	470	503	516	558	546	549	495	507
29			404	402	472	505	518	558	547	549	496	507
30			396	404	472	507	520	558	548	549	497	508
31			387		471		521	556		548		509
Мин.	401	429	459	404	472	507	524	558	559	550	547	509
Ср.	390	419	432	382	443	492	514	552	553	547	517	494
Макс.	374	404	387	359	405	473	501	522	542	544	488	477

Год. макс: 359 Ср. год: 483 Год. мин: 559
Датум: 06.04.2021 T (°C) ДА Датум: 13.09.2021

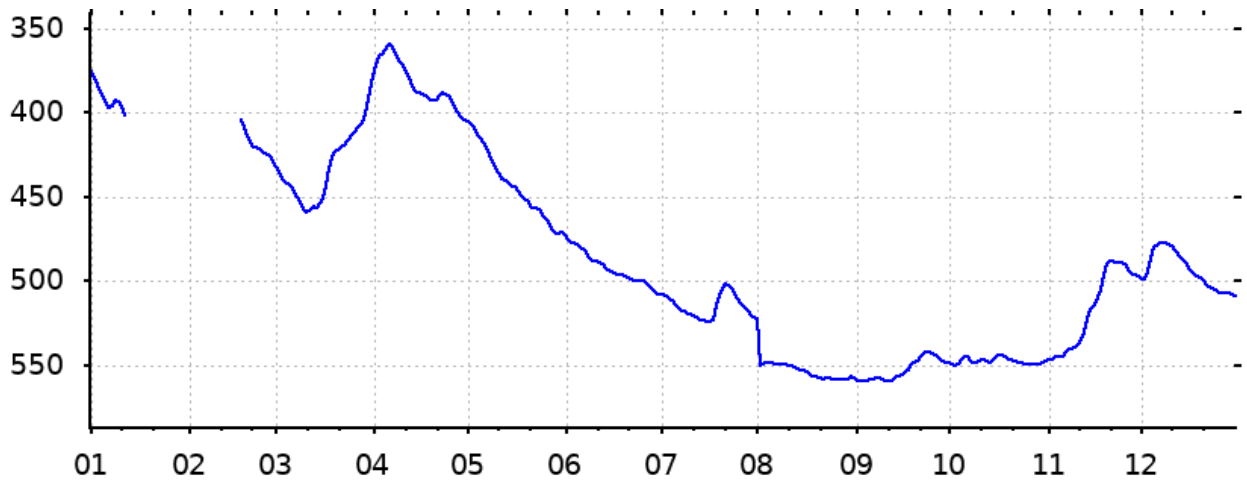

Шифра станице: **951A** **Водно тело: 66** **Кота 0 (мнм):** **126.80**
Назив пијезометра: **Стрижа-нова** **VMOR_GW_I_3** **Кота терена (мнм):** **126.29**

Дан	I	II	III	IV	V	VI	VII	VIII	IX	X	XI	XII
10	200	213	211	185	202	214	220	230	267	247	242	225
20	207	207	198	181	208	222	223	237	275		243	221
30	206	200	200	193	217	228	230	243	271		239	210
Мин.	207	213	211	193	217	228	230	243	275	247	243	225
Ср.	204	207	203	186	209	221	224	237	271	247	241	219
Макс.	200	200	198	181	202	214	220	230	267	247	239	210

Год. макс:	181	Ср. год:	221	Год. мин:	275
Датум:	20.04.2021	T (°C)	ДА	Датум:	20.09.2021

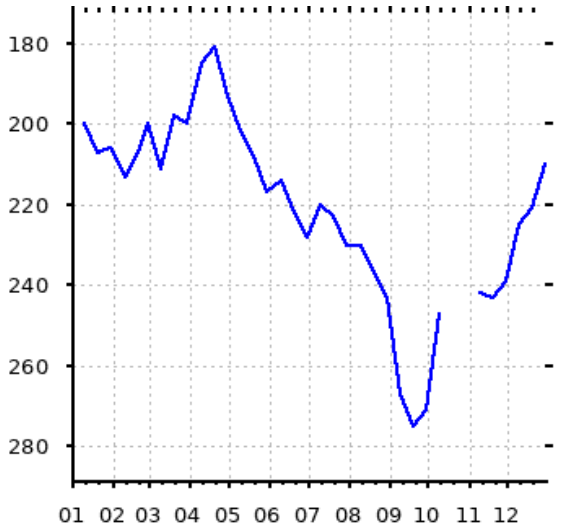

Шифра станице: **952A** **Водно тело: 66** **Кота 0 (мнм):** **125.46**
Назив пијезометра: **Чепуре** **VMOR_GW_I_3** **Кота терена (мнм):** **124.66**

Дан	I	II	III	IV	V	VI	VII	VIII	IX	X	XI	XII
10	578	540	537	493	467	503	519	570	588	563		
20	577	527	528	487	478	510	526	574	591			
30	575	528	527	489	486	517	533	577	586			
Мин.	578	540	537	493	486	517	533	577	591	563	-	-
Ср.	577	532	531	490	477	510	526	574	588	563	-	-
Макс.	575	527	527	487	467	503	519	570	586	563	-	-

Год. макс:	467	Ср. год:	535	Год. мин:	591
Датум:	10.05.2021	T (°C)	ДА	Датум:	20.09.2021

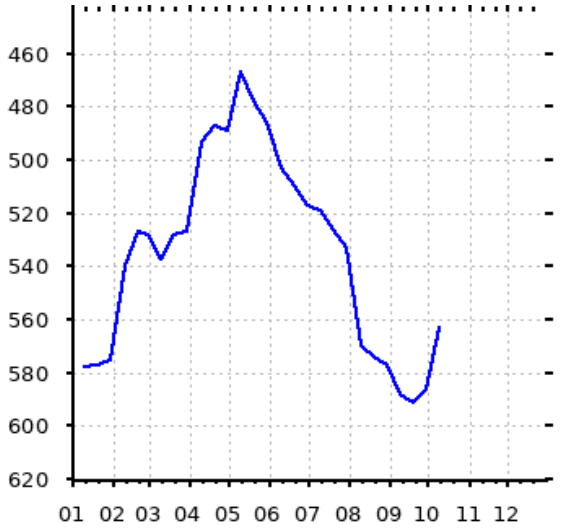

Шифра станице: **954A** **Водно тело: 66** **Кота 0 (мнм):** **125.23**
Назив пијезометра: **Поточац-село** **VMOR_GW_I_3** **Кота терена (мнм):** **124.68**

Дан	I	II	III	IV	V	VI	VII	VIII	IX	X	XI	XII
10	770	756	702	682	690	730	746	768	808	793		
20	774	738	695	677	696	735	755	775	808			
30	775	717	696	681	703	741	761	781	798			
Мин.	775	756	702	682	703	741	761	781	808	793	-	-
Ср.	773	737	698	680	696	735	754	775	805	793	-	-
Макс.	770	717	695	677	690	730	746	768	798	793	-	-

Год. макс:	677	Ср. год:	741	Год. мин:	808
Датум:	20.04.2021	T (°C)	ДА	Датум:	20.09.2021

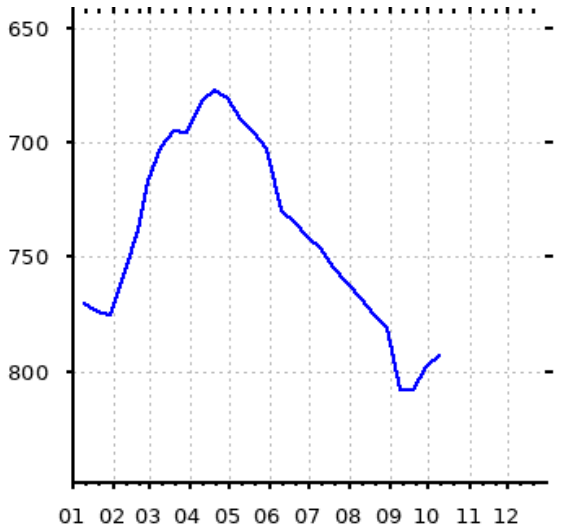

Шифра станице: **958A** **Водно тело: 66** **Кота 0 (мнм):** **131.16**
Назив пијезометра: **Варварин-мост** **VMOR_GW_I_3** **Кота терена (мнм):** **130.74**

Дан	I	II	III	IV	V	VI	VII	VIII	IX	X	XI	XII
10	600	602	630	523	600	663	675	720	741	718	710	659
20	608	578	575	520	628	670	680	725	745		718	652
30	605	600	507	568	648	674	700	728	738		700	623
Мин.	608	602	630	568	648	674	700	728	745	718	718	659
Ср.	604	593	571	537	625	669	685	724	741	718	709	645
Макс.	600	578	507	520	600	663	675	720	738	718	700	623

Год. макс: 507 Ср. год: 648 Год. мин: 745
Датум: 30.03.2021 Т (°C) ДА Датум: 20.09.2021

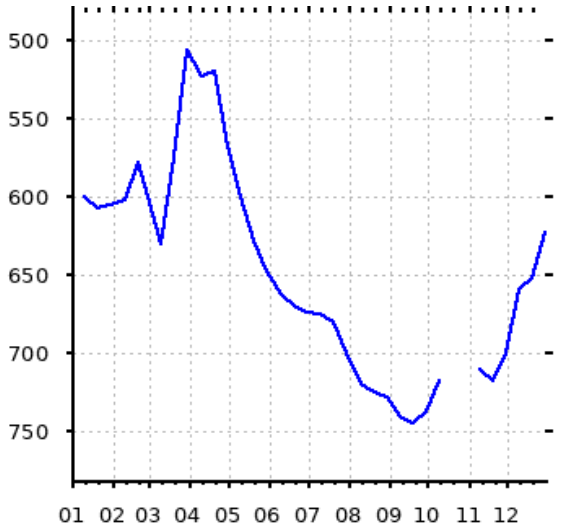

Шифра станице: **982** **Водно тело: 66** **Кота 0 (мнм):** **118.92**
Назив пијезометра: **Ћуприја-парк** **VMOR_GW_I_3** **Кота терена (мнм):** **118.12**

Дан	I	II	III	IV	V	VI	VII	VIII	IX	X	XI	XII
10	617	589	617	533	591	648	661	690	725	700	696	632
20	613	570	563	527	613	653	675	695	728		707	643
30	606	595	515	577	638	669	684	701	722		686	587
Мин.	617	595	617	577	638	669	684	701	728	700	707	643
Ср.	612	585	565	546	614	657	673	695	725	700	696	621
Макс.	606	570	515	527	591	648	661	690	722	700	686	587

Год. макс: 515 Ср. год: 637 Год. мин: 728
Датум: 30.03.2021 Т (°C) НЕ Датум: 20.09.2021

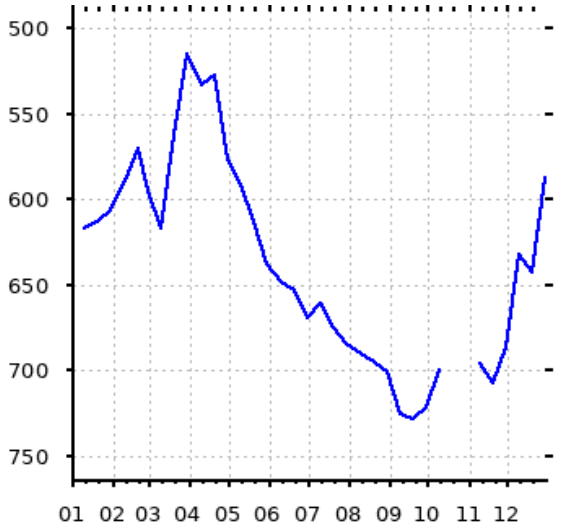

Шифра станице: **985** **Водно тело: 66** **Кота 0 (мнм):** **117.86**
Назив пијезометра: **Јовац** **VMOR_GW_I_3** **Кота терена (мнм):** **117.08**

Дан	I	II	III	IV	V	VI	VII	VIII	IX	X	XI	XII
1	510	500	500	500	500	500	500	495	500	505	510	553
10	505	497	505	500	505	500	498	495	500	510	510	550
20	505	500	505	500	505	500	498	495	505	510	512	550
Мин.	510	500	505	500	505	500	500	495	505	510	512	553
Ср.	507	499	503	500	503	500	499	495	502	508	511	551
Макс.	505	497	500	500	500	500	498	495	500	505	510	550

Год. макс: 495 Ср. год: 506 Год. мин: 553
Датум: 20.08.2021 Т (°C) НЕ Датум: 01.12.2021

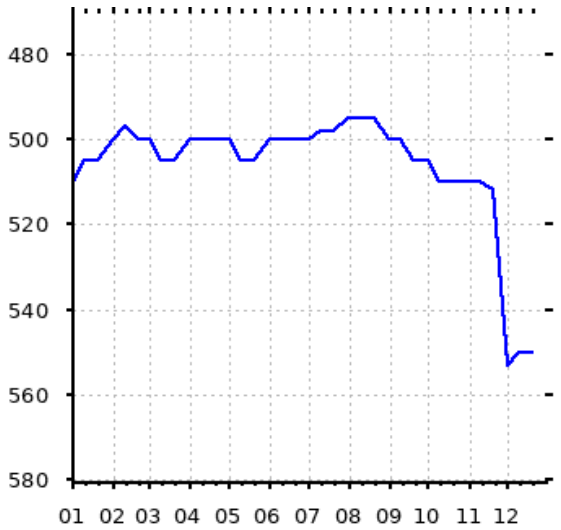

Шифра станице: **986** **Водно тело: 66** **Кота 0 (мнм):** **123.44**
Назив пијезометра: **Поточац-поље** **VMOR_GW_I_3** **Кота терена (мнм):** **122.62**

Дан	I	II	III	IV	V	VI	VII	VIII	IX	X	XI	XII
10	360	377	370	303	300	388	402	380	401	375		
20	355	365	350	293	304	393	405	386	402			
30	361	355	355	290	307	401	406	393	390			
Мин.	361	377	370	303	307	401	406	393	402	375	-	-
Ср.	359	366	358	295	304	394	404	386	398	375	-	-
Макс.	355	355	350	290	300	388	402	380	390	375	-	-

Год. макс: 290 Ср. год: 363 Год. мин: 406
Датум: 30.04.2021 Т (°C) ДА Датум: 30.07.2021

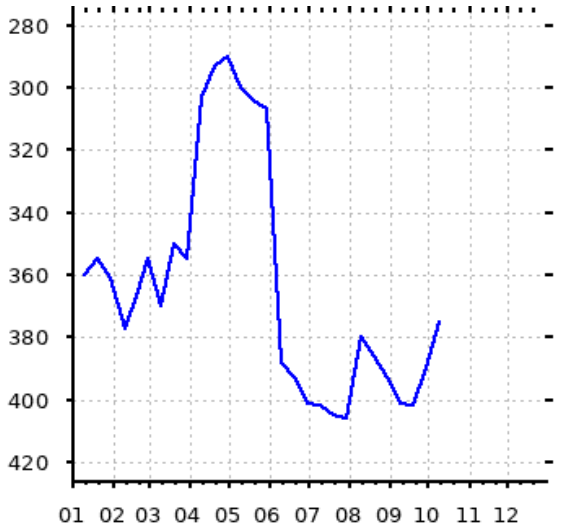

Шифра станице: **ПД-161** **Водно тело: 66** **Кота 0 (мнм):** **112.93**
Назив пијезометра: **Буковче-Глоговац** **VMOR_GW_I_3** **Кота терена (мнм):**

Дан	I	II	III	IV	V	VI	VII	VIII	IX	X	XI	XII
1	742	678	628	582	618	703	726	752	783	788	735	720
10	715	662	621	588	667	714	715	771	785	780	717	738
20	686	631	617	597	686	727	735	776	796	777	706	745
Мин.	742	678	628	597	686	727	735	776	796	788	735	745
Ср.	714	657	622	589	657	715	725	766	788	782	719	734
Макс.	686	631	617	582	618	703	715	752	783	777	706	720

Год. макс: 582 Ср. год: 706 Год. мин: 796
Датум: 01.04.2021 Т (°C) НЕ Датум: 20.09.2021

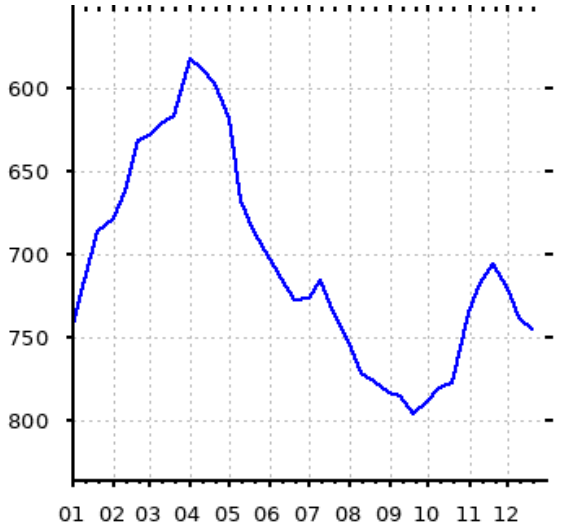

Шифра станице: **ПД-162** **Водно тело: 66** **Кота 0 (мнм):** **113.76**
Назив пијезометра: **Буковче-Глоговац** **VMOR_GW_I_3** **Кота терена (мнм):**

Дан	I	II	III	IV	V	VI	VII	VIII	IX	X	XI	XII
1	628	568	498	490	481	508	525	579	607	628	636	631
10	617	531	504	495	488	514	548	584	616	634	627	636
20	597	497	508	478	496	537	566	598	625	647	626	640
Мин.	628	568	508	495	496	537	566	598	625	647	636	640
Ср.	614	532	503	488	488	520	546	587	616	636	630	636
Макс.	597	497	498	478	481	508	525	579	607	628	626	631

Год. макс: 478 Ср. год: 566 Год. мин: 647
Датум: 20.04.2021 Т (°C) НЕ Датум: 20.10.2021

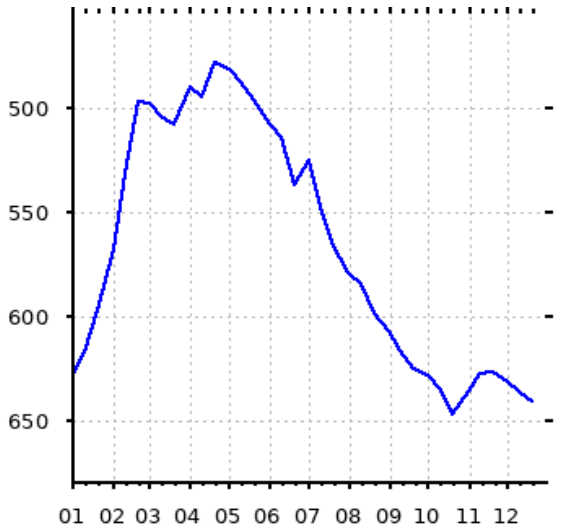

Шифра станице: **ПД-163** **Водно тело: 66** **Кота 0 (мнм):**
Назив пијезометра: **Буковче-Глоговац** **VMOR_GW_I_3** **Кота терена (мнм):**

Дан	I	II	III	IV	V	VI	VII	VIII	IX	X	XI	XII
1	496	463	423	442	411	411	423	429	454	468	482	463
5	496	457	423	435	407	411	421	430	432	473	478	466
10	489	451	428	434	409	410	417	436	455	473	471	464
15	501	447	428	427	414	412	412	439	455	470	467	458
20	479	432	434	417	418	412	423	445	461	476	465	451
25	466	419	438	428	406	407	426	450	465	476	458	445
Мин.	501	463	438	442	418	412	426	450	465	476	482	466
Ср.	488	445	429	431	411	411	420	438	454	473	470	458
Макс.	466	419	423	417	406	407	412	429	432	468	458	445

Год. макс:	406	Ср. год:	444	Год. мин:	501
Датум:	25.05.2021	Т (°C)	ДА	Датум:	15.01.2021

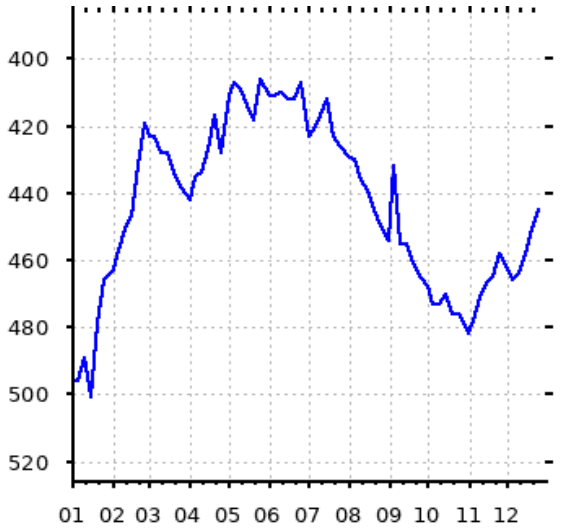

Шифра станице: **ПД-164** **Водно тело: 66** **Кота 0 (мнм):**
Назив пијезометра: **Буковче-Глоговац** **VMOR_GW_I_3** **Кота терена (мнм):**

Дан	I	II	III	IV	V	VI	VII	VIII	IX	X	XI	XII
1	1089	1058	1023	1016	1013	1028	1023	1032	1053	1065	1082	1076
10	1068	1027	1018	1006	1016	1021	1011	1041	1056	1072	1071	1072
20	1060	1016	1017	1015	1022	1016	1024	1046	1060	1075	1068	1065
Мин.	1089	1058	1023	1016	1022	1028	1024	1046	1060	1075	1082	1076
Ср.	1072	1034	1019	1012	1017	1022	1019	1040	1056	1071	1074	1071
Макс.	1060	1016	1017	1006	1013	1016	1011	1032	1053	1065	1068	1065

Год. макс:	1006	Ср. год:	1042	Год. мин:	1089
Датум:	10.04.2021	Т (°C)	НЕ	Датум:	01.01.2021

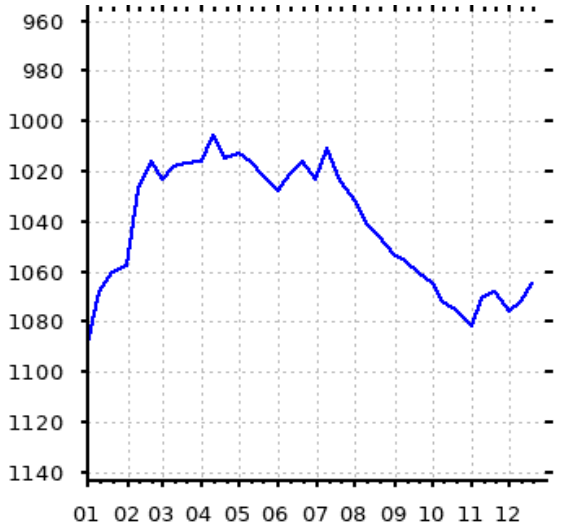

Шифра станице: **ПД-182** **Водно тело: 66** **Кота 0 (мнм):** **128.59**
Назив пијезометра: **Обреж-Ратаре** **VMOR_GW_I_3** **Кота терена (мнм):**

Дан	I	II	III	IV	V	VI	VII	VIII	IX	X	XI	XII
10	424	411	403	360	372	375	390	415	454	436	447	445
20	424	392	390	355	378	380	399	425	460		447	442
30	427	396	390	364	389	383	401	434	455		447	430
Мин.	427	411	403	364	389	383	401	434	460	436	447	445
Ср.	425	400	394	360	380	379	397	425	456	436	447	439
Макс.	424	392	390	355	372	375	390	415	454	436	447	430

Год. макс:	355	Ср. год:	410	Год. мин:	460
Датум:	20.04.2021	Т (°C)	ДА	Датум:	20.09.2021

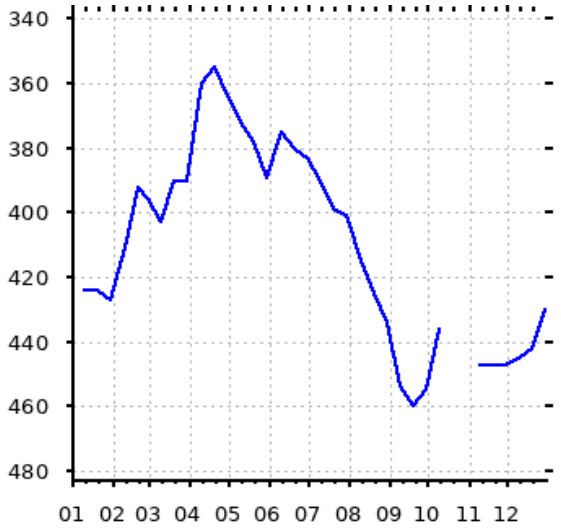

Шифра станице: **ПД-183** **Водно тело: 66** **Кота 0 (мнм):** **130.70**
Назив пијезометра: **Обреж-Ратаре** **VMOR_GW_I_3** **Кота терена (мнм):**

Дан	I	II	III	IV	V	VI	VII	VIII	IX	X	XI	XII
10	340	340	341	292	312	314	320	327	360	337	337	337
20	345	333	321	289	321	319	325	333	366		337	335
30	340	335	323	300	325	327	332	338	363		337	331
Мин.	345	340	341	300	325	327	332	338	366	337	337	337
Ср.	342	336	328	294	319	320	326	333	363	337	337	334
Макс.	340	333	321	289	312	314	320	327	360	337	337	331

Год. макс: 289 Ср. год: 330 Год. мин: 366
Датум: 20.04.2021 Т (°C) ДА Датум: 20.09.2021

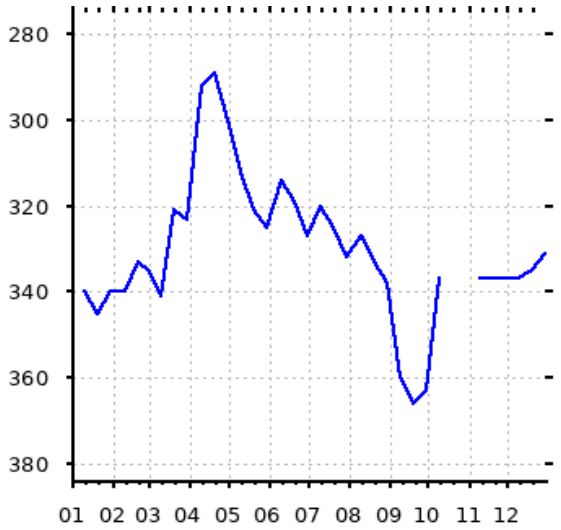

Шифра станице: **ПД-184** **Водно тело: 66** **Кота 0 (мнм):** **140.28**
Назив пијезометра: **Обреж-Ратаре** **VMOR_GW_I_3** **Кота терена (мнм):**

Дан	I	II	III	IV	V	VI	VII	VIII	IX	X	XI	XII
10	1277	1276	1265	1252	1251	1244	1246	1260	1271	1260	1280	1280
20	1280	1274	1256	1246	1253	1247	1250	1262	1273		1281	1278
30	1279	1265	1257	1247	1260	1250	1253	1265	1270		1280	1275
Мин.	1280	1276	1265	1252	1260	1250	1253	1265	1273	1260	1281	1280
Ср.	1279	1272	1259	1248	1255	1247	1250	1262	1271	1260	1280	1278
Макс.	1277	1265	1256	1246	1251	1244	1246	1260	1270	1260	1280	1275

Год. макс: 1244 Ср. год: 1264 Год. мин: 1281
Датум: 10.06.2021 Т (°C) ДА Датум: 20.11.2021

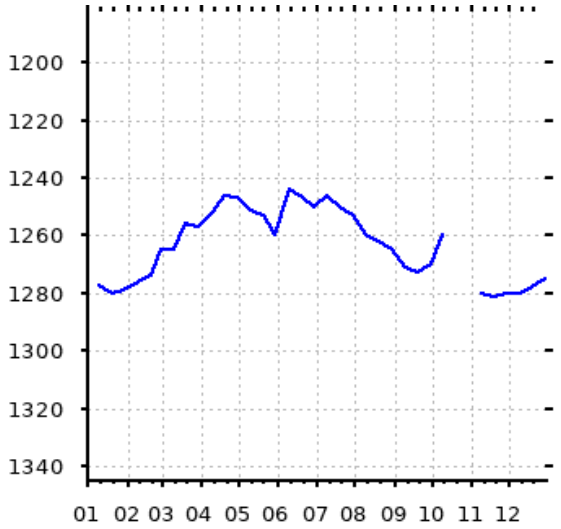

Шифра станице: **ПД-191** **Водно тело: 66** **Кота 0 (мнм):** **129.66**
Назив пијезометра: **Варварин-Ћићевац** **VMOR_GW_I_3** **Кота терена (мнм):**

Дан	I	II	III	IV	V	VI	VII	VIII	IX	X	XI	XII
10	218	212	220	168	189	217						
20	222	202	205	160	203	225						
30	215	199	211	195	207	227						
Мин.	222	212	220	195	207	227	-	-	-	-	-	-
Ср.	218	204	212	174	200	223	-	-	-	-	-	-
Макс.	215	199	205	160	189	217	-	-	-	-	-	-

Год. макс: 160 Ср. год: 205 Год. мин: 227
Датум: 20.04.2021 Т (°C) ДА Датум: 30.06.2021

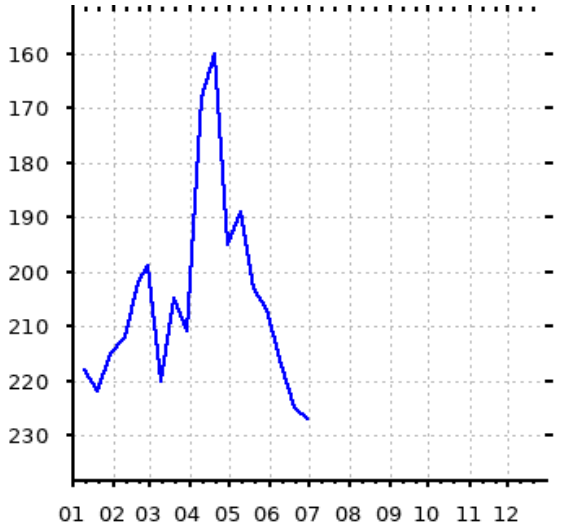

Шифра станице: **ПД-193** **Водно тело: 66** **Кота 0 (мнм):** **134.43**
Назив пијезометра: **Варварин-Ћићевац** **VMOR_GW_I_3** **Кота терена (мнм):**

Дан	I	II	III	IV	V	VI	VII	VIII	IX	X	XI	XII
10	628	619	611	535	565	574	580	586	601	580	621	628
20	631	608	585	541	568	579	584	589	605		625	626
30	630	606	584	546	572	583	586	592	600		626	625
Мин.	631	619	611	546	572	583	586	592	605	580	626	628
Ср.	630	611	593	541	568	579	583	589	602	580	624	626
Макс.	628	606	584	535	565	574	580	586	600	580	621	625

Год. макс: 535 Ср. год: 595 Год. мин: 631
Датум: 10.04.2021 Т (°C) ДА Датум: 20.01.2021

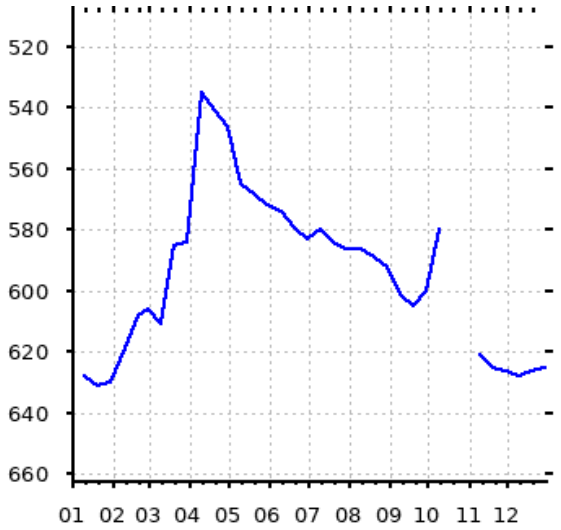

Шифра станице: **ПД-194** **Водно тело: 66** **Кота 0 (мнм):** **135.92**
Назив пијезометра: **Варварин-Ћићевац** **VMOR_GW_I_3** **Кота терена (мнм):**

Дан	I	II	III	IV	V	VI	VII	VIII	IX	X	XI	XII
10	578	573	556	518	525	533	535	567	572			
20	581	564	524	513	527	537	539	572	578			
30	580	560	524	520	528	543	542	576	571			
Мин.	581	573	556	520	528	543	542	576	578	-	-	-
Ср.	580	566	535	517	527	538	539	572	574	-	-	-
Макс.	578	560	524	513	525	533	535	567	571	-	-	-

Год. макс: 513 Ср. год: 549 Год. мин: 581
Датум: 20.04.2021 Т (°C) ДА Датум: 20.01.2021

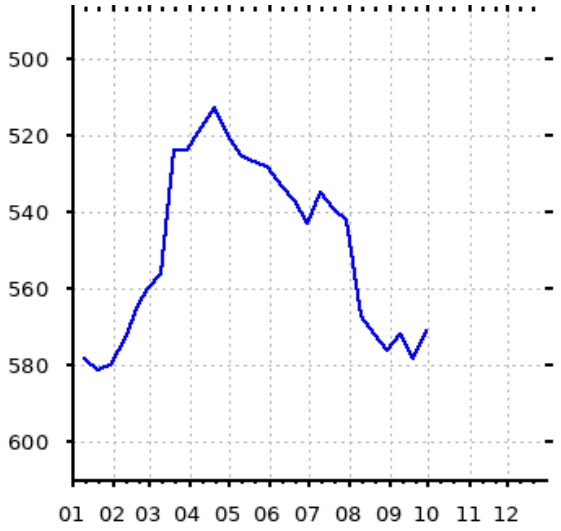

Шифра станице: **ПЛ-161** **Водно тело: 66** **Кота 0 (мнм):** **112.52**
Назив пијезометра: **Буковче-Глоговац** **VMOR_GW_I_3** **Кота терена (мнм):**

Дан	I	II	III	IV	V	VI	VII	VIII	IX	X	XI	XII
1	754	645	617	547	587	691	716	733	771	786	768	700
5	750	626	618	554	598	682	716	734	771	787	768	706
10	742	618	619	561	611	705	708	745	772	780	765	727
15	709	612	624	565	627	703	718	748	777	785	755	723
20	677	614	625	576	675	706	721	757	778	778	722	729
25	668	622	608	575	688	711	727	767	783	772	696	735
Мин.	754	645	625	576	688	711	727	767	783	787	768	735
Ср.	717	623	619	563	631	700	718	747	775	781	746	720
Макс.	668	612	608	547	587	682	708	733	771	772	696	700

Год. макс: 547 Ср. год: 695 Год. мин: 787
Датум: 01.04.2021 Т (°C) ДА Датум: 05.10.2021

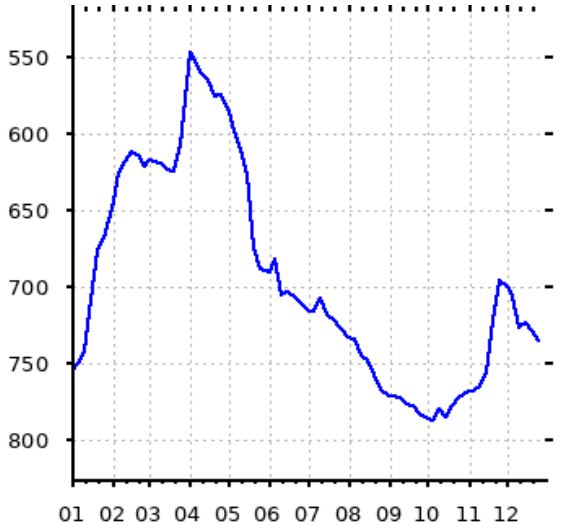

Шифра станице: **ПЛ-163** **Водно тело: 66** **Кота 0 (мнм):** **112.01**
Назив пијезометра: **Буковче-Глоговац** **VMOR_GW_I_3** **Кота терена (мнм):**

Дан	I	II	III	IV	V	VI	VII	VIII	IX	X	XI	XII
1	440	457	422	429	438	477	488			537	557	546
10	420	436	425	428	444	488	504			543	546	555
20	380	439	428	427	431	502	515			551	553	550
Мин.	440	457	428	429	444	502	515	-	-	551	557	555
Ср.	413	444	425	428	438	489	502	-	-	544	552	550
Макс.	380	436	422	427	431	477	488	-	-	537	546	546

Год. макс: 380 Ср. год: 479 Год. мин: 557
Датум: 20.01.2021 Т (°C) НЕ Датум: 01.11.2021

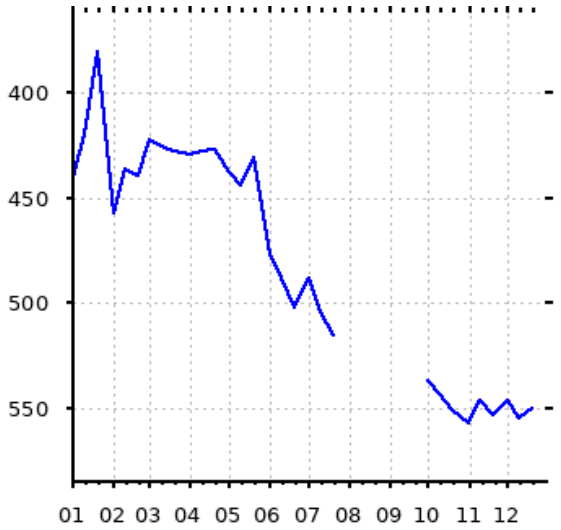

Шифра станице: **ПЛ-164** **Водно тело: 66** **Кота 0 (мнм):** **111.21**
Назив пијезометра: **Буковче-Глоговац** **VMOR_GW_I_3** **Кота терена (мнм):**

Дан	I	II	III	IV	V	VI	VII	VIII	IX	X	XI	XII
1	326	266	234	239	249	288	298					
5	332	269	233	241	252	292	307					
10	329	258	231	242	253	299	305					
15	325	253	237	249	259	303	319					
20	322	244	237	249	264	312	322					
25	298	240	238	250	264		328					
Мин.	332	269	238	250	264	312	328	-	-	-	-	-
Ср.	322	255	235	245	257	299	313	-	-	-	-	-
Макс.	298	240	231	239	249	288	298	-	-	-	-	-

Год. макс: 231 Ср. год: 275 Год. мин: 332
Датум: 10.03.2021 Т (°C) ДА Датум: 05.01.2021

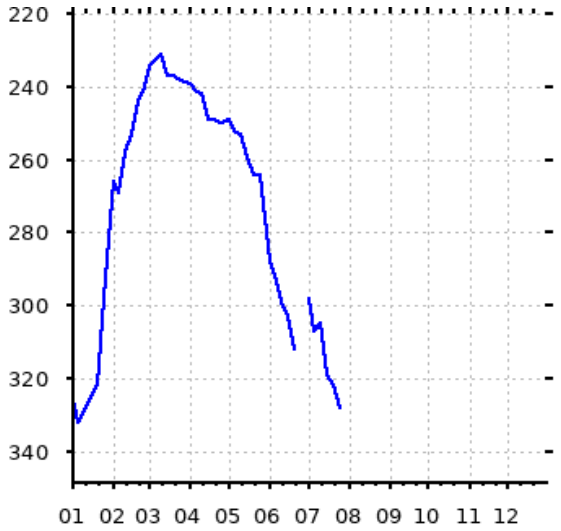

Шифра станице: **ПЛ-171** **Водно тело: 66** **Кота 0 (мнм):** **121.29**
Назив пијезометра: **Дворице - В. Ливадице** **VMOR_GW_I_3** **Кота терена (мнм):**

Дан	I	II	III	IV	V	VI	VII	VIII	IX	X	XI	XII
1	500	502	514	506	498	468	444	448	456	478	481	500
10	506	506	502	506	478	458	450	441	456	474	480	490
20	506	514	508	504	472	451	439	434	464	470	496	508
Мин.	506	514	514	506	498	468	450	448	464	478	496	508
Ср.	504	507	508	505	483	459	444	441	459	474	486	499
Макс.	500	502	502	504	472	451	439	434	456	470	480	490

Год. макс: 434 Ср. год: 481 Год. мин: 514
Датум: 20.08.2021 Т (°C) НЕ Датум: 01.03.2021

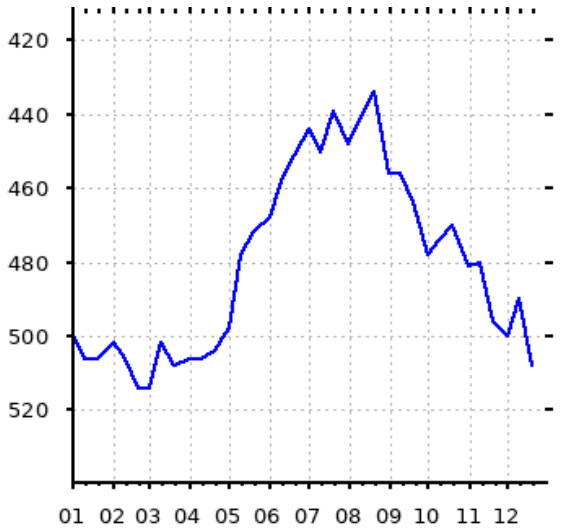

Шифра станице: **ПЛ-172** **Водно тело: 66** **Кота 0 (мнм):** **121.53**
Назив пијезометра: **Дворице - В. Ливадице** **VMOR_GW_I_3** **Кота терена (мнм):**

Дан	I	II	III	IV	V	VI	VII	VIII	IX	X	XI	XII
1	464	474	464	464	450	444	431	434	441	442	452	464
10	462	474	472	454	444	443	438	436	443	449	444	462
20	476	460	466	454	448	436	424	431	446	456	466	468
Мин.	476	474	472	464	450	444	438	436	446	456	466	468
Ср.	467	469	467	457	447	441	431	434	443	449	454	465
Макс.	462	460	464	454	444	436	424	431	441	442	444	462

Год. макс: 424 Ср. год: 452 Год. мин: 476
Датум: 20.07.2021 Т (°C) НЕ Датум: 20.01.2021

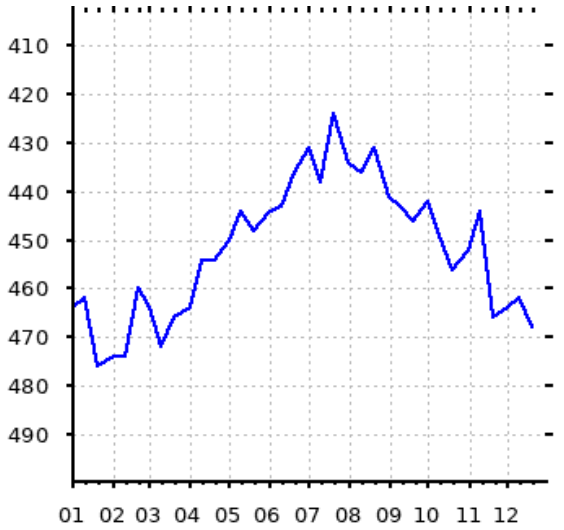

Шифра станице: **ПЛ-181** **Водно тело: 66** **Кота 0 (мнм):** **127.07**
Назив пијезометра: **Обреж-Ратаре** **VMOR_GW_I_3** **Кота терена (мнм):**

Дан	I	II	III	IV	V	VI	VII	VIII	IX	X	XI	XII
10	488	431	451	417	417	476	490	490	571	555	574	563
20	481	438	443	409	420	481	500	511	575		577	536
30	480	449	445	410	421	490	512	523	569		574	530
Мин.	488	449	451	417	421	490	512	523	575	555	577	563
Ср.	483	439	446	412	419	482	501	508	572	555	575	543
Макс.	480	431	443	409	417	476	490	490	569	555	574	530

Год. макс: 409 Ср. год: 491 Год. мин: 577
Датум: 20.04.2021 Т (°C) ДА Датум: 20.11.2021

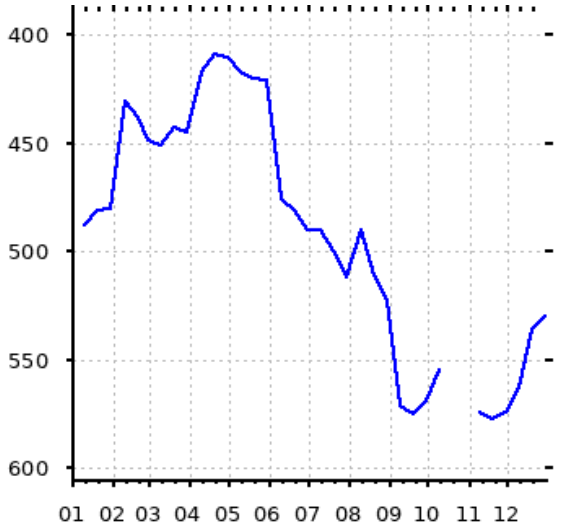

Шифра станице: **ПЛ-182** **Водно тело: 66** **Кота 0 (мнм):** **127.44**
Назив пијезометра: **Обреж-Ратаре** **VMOR_GW_I_3** **Кота терена (мнм):**

Дан	I	II	III	IV	V	VI	VII	VIII	IX	X	XI	XII
10	582	537	531	488	487	506	514	555	593	580	615	616
20	585	527	519	477	495	511	525	565	595		618	606
30	584	530	521	483	498	520	531	578	587		618	599
Мин.	585	537	531	488	498	520	531	578	595	580	618	616
Ср.	584	531	524	483	493	512	523	566	592	580	617	607
Макс.	582	527	519	477	487	506	514	555	587	580	615	599

Год. макс: 477 Ср. год: 549 Год. мин: 618
Датум: 20.04.2021 Т (°C) ДА Датум: 30.11.2021

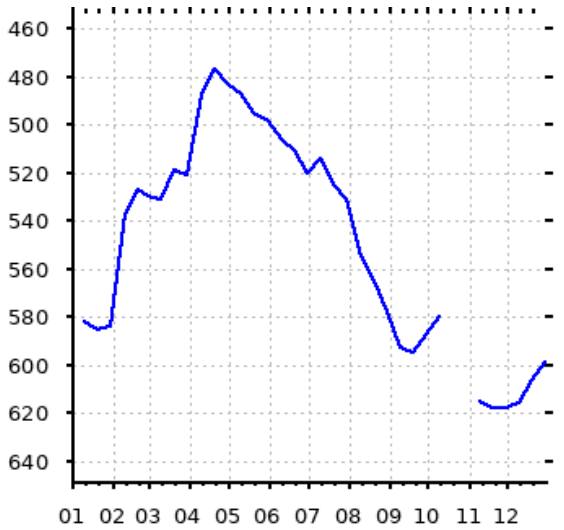

Шифра станице: **ПЛ-184** **Водно тело: 66** **Кота 0 (мнм):** **144.48**
Назив пијезометра: **Обреж-Ратаре** **VMOR_GW_I_3** **Кота терена (мнм):**

Дан	I	II	III	IV	V	VI	VII	VIII	IX	X	XI	XII
10	2057	2060	2061	2068	2069	2070	2076	2077	2076	2073		
20	2056	2058	2056	2066	2071	2070	2076	2077	2076			
30	2056	2058	2055	2070	2072	2071	2077	2078	2074			
Мин.	2057	2060	2061	2070	2072	2071	2077	2078	2076	2073	-	-
Ср.	2056	2059	2057	2068	2071	2070	2076	2077	2075	2073	-	-
Макс.	2056	2058	2055	2066	2069	2070	2076	2077	2074	2073	-	-

Год. макс:	2055	Ср. год:	2068	Год. мин:	2078
Датум:	30.03.2021	T (°C)	ДА	Датум:	30.08.2021

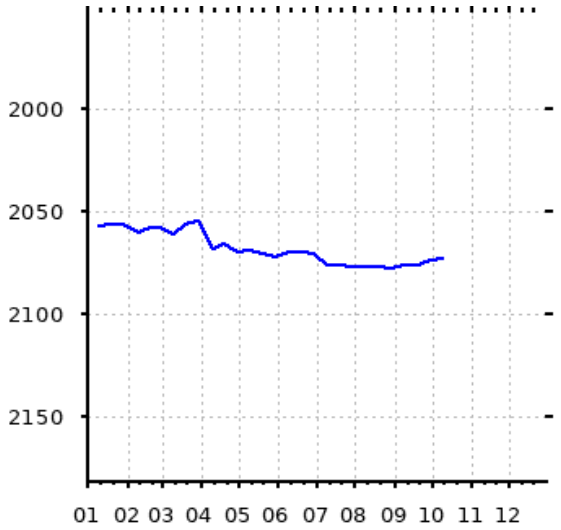

Шифра станице: **ПЛ-191** **Водно тело: 66** **Кота 0 (мнм):** **132.15**
Назив пијезометра: **Варварин-Ћићевац** **VMOR_GW_I_3** **Кота терена (мнм):**

Дан	I	II	III	IV	V	VI	VII	VIII	IX	X	XI	XII
10	360	479	451	422	431	514	543	575	620	599	601	588
20	355	455	438	413	457	522	551	583	623		604	
30	356	430	440	415	477	531	560	595	615		600	
Мин.	360	479	451	422	477	531	560	595	623	599	604	588
Ср.	357	455	443	417	455	522	551	584	619	599	602	588
Макс.	355	430	438	413	431	514	543	575	615	599	600	588

Год. макс:	355	Ср. год:	506	Год. мин:	623
Датум:	20.01.2021	T (°C)	ДА	Датум:	20.09.2021

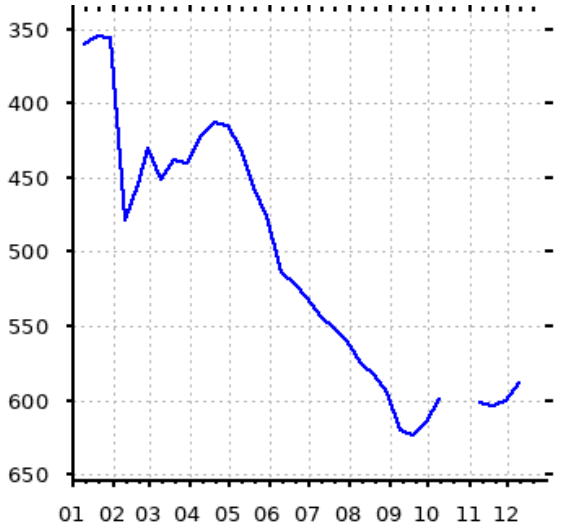

Шифра станице: **ПЛ-193** **Водно тело: 66** **Кота 0 (мнм):** **143.23**
Назив пијезометра: **Варварин-Ћићевац** **VMOR_GW_I_3** **Кота терена (мнм):**

Дан	I	II	III	IV	V	VI	VII	VIII	IX	X	XI	XII
10	1380	1380	1375	1361	1367	1372		1390	1396	1390		
20	1383	1377	1371	1363	1369	1374		1392	1396			
30	1382	1380	1373	1365	1370	1375		1393	1394			
Мин.	1383	1380	1375	1365	1370	1375	-	1393	1396	1390	-	-
Ср.	1382	1379	1373	1363	1369	1374	-	1392	1395	1390	-	-
Макс.	1380	1377	1371	1361	1367	1372	-	1390	1394	1390	-	-

Год. макс:	1361	Ср. год:	1379	Год. мин:	1396
Датум:	10.04.2021	T (°C)	ДА	Датум:	20.09.2021

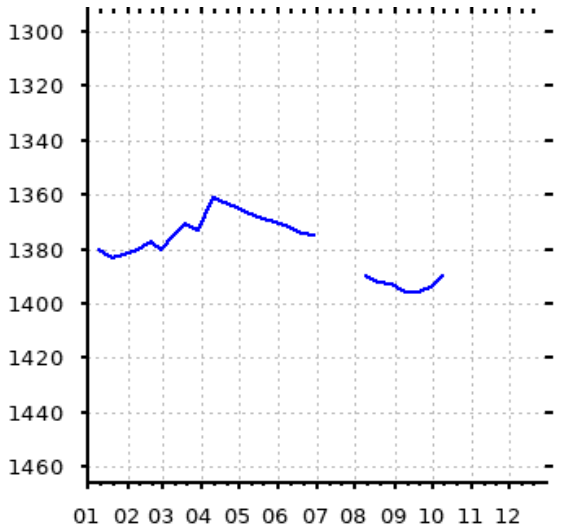

Назив водног тела : Јужна Морава неоген - север
Шифра водног тела : JMOR GW I 3
Број водног тела : 83
Површина водног тела : 1153,38 km^2
Број хидр. станица подземних вода : 21



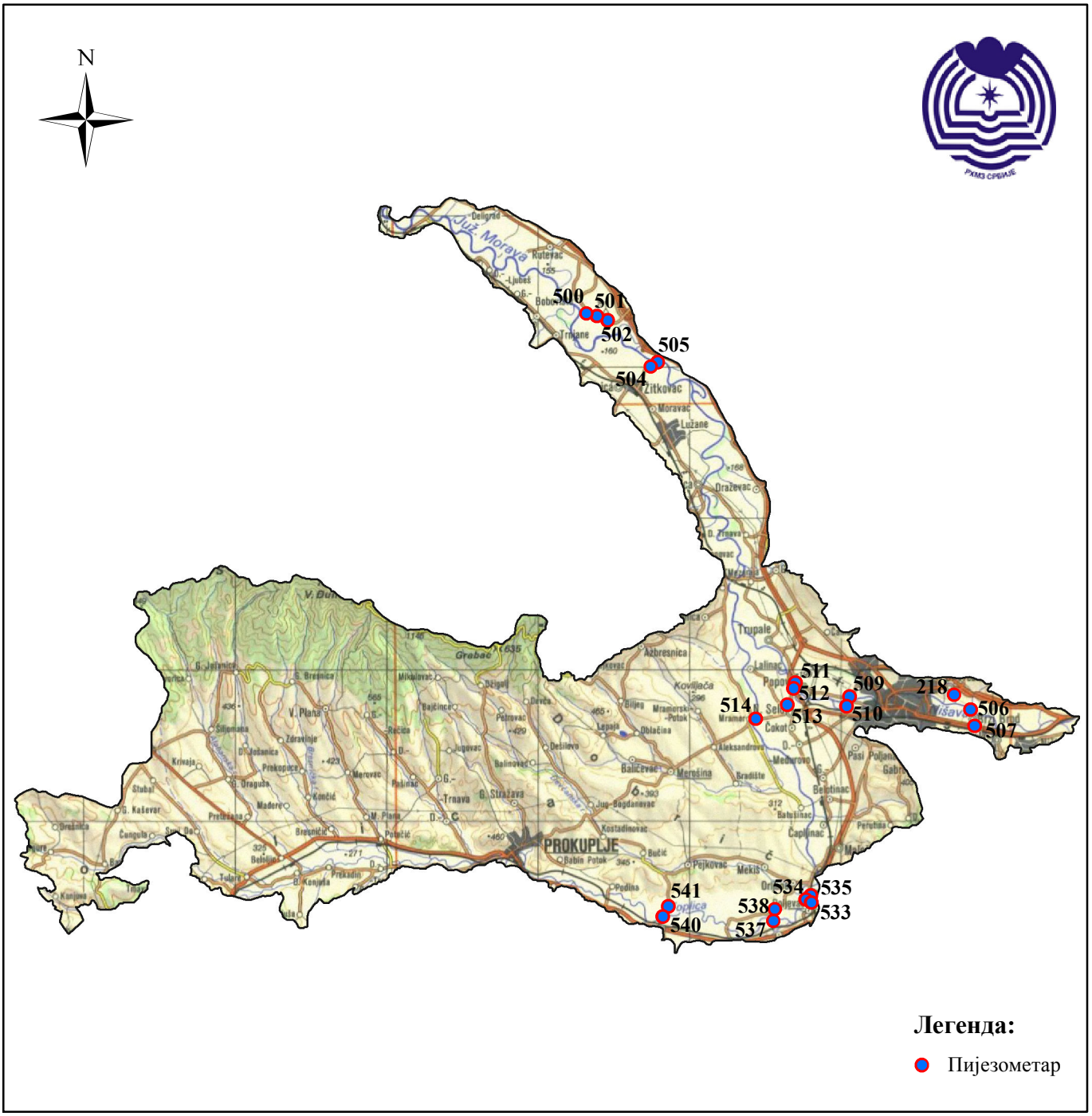

НИВО ПОДЗЕМНИХ ВОДА (cm) ГОДИНА: 2021

Шифра станице: **500** **Водно тело: 83** **Кота 0 (мнм):** **158.07**
Назив пијезометра: **Бобовиште-село(насип)** **JMOR_GW_I_3** **Кота терена (мнм):** **157.35**

Дан	I	II	III	IV	V	VI	VII	VIII	IX	X	XI	XII
1	533	433	429	412	407	436	458	470	493	508	512	517
2	533	431	429	410	409	436	458	471	493	508	512	516
3	533	429	429	408	411	437	460	472	494	509	513	516
4	533	427	429	407	410	438	460	473	494	509	513	516
5	533	425	430	404	411	438	462	473	495	510	513	516
6	532	424	432	404	413	439	463	475	495	510	513	515
7	532	423	431	405	414	440	464	476	496	510	513	515
8	531	423	432	405	416	440	465	477	497	511	513	514
9	529	423	432	405	417	441	466	477	497	511	514	513
10	527	423	433	405	418	442	467	478	498	511	514	513
11	525	425	433	405	418	443	467	479	499	511	514	512
12	507	425	432	406	419	444	468	480	499	511	515	511
13	471	424	433	407	420	445	470	481	500	511	515	510
14	458	424	432	408	421	445	471	482	501	511	516	509
15	451	424	433	407	422	446	471	482	501	511	516	507
16	446	424	432	407	422	447	470	483	501	511	516	506
17	443	424	431	407	423	448	469	484	502	511	516	506
18	443	426	430	407	425	448	469	485	502	511	517	505
19	443	426	428	406	425	449	463	485	503	511	517	505
20	444	427	428	406	426	449	459	486	503	511	517	505
21	445	427	426	405	427	450	458	487	504	511	517	505
22	446	427	426	404	428	451	458	488	504	511	517	505
23	446	427	425	405	429	452	459	488	505	511	518	505
24	446	427	424	404	430	452	460	489	505	511	517	505
25	446	427	423	404	431	453	462	489	505	512	517	505
26	445	427	423	405	432	453	463	490	506	512	517	505
27	444	428	422	405	432	454	465	490	506	513	517	506
28	442	428	421	406	433	455	466	491	507	513	516	506
29	441		420	407	434	456	468	491	507	512	517	505
30	438		417	407	434	457	468	492	508	512	517	505
31	435		415		435		469	492		512		504
Мин.	533	433	433	412	435	457	471	492	508	513	518	517
Ср.	478	426	428	406	422	446	464	482	501	511	515	509
Макс.	435	423	415	404	407	436	458	470	493	508	512	504

Год. макс: 404 Ср. год: 466 Год. мин: 533
Датум: 25.04.2021 T (°C) ДА Датум: 05.01.2021

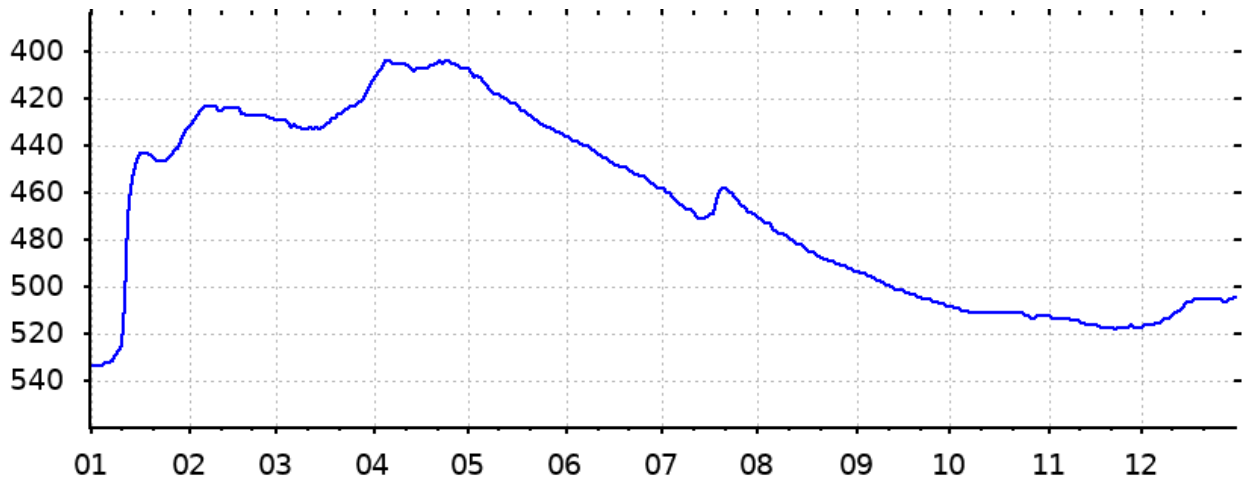

Шифра станице: **502** **Водно тело: 83** **Кота 0 (мнм):** **159.45**
Назив пијезометра: **Бобовиште** **JMOR_GW_I_3** **Кота терена (мнм):** **158.87**

Дан	I	II	III	IV	V	VI	VII	VIII	IX	X	XI	XII
1	517	483	444	429	409	421	433	434	452	466	473	479
2	517	482	444	427	407	422	434	435	453	466	472	480
3	517	480	444	425	409	423	434	436	454	466	473	479
4	517	478	443	424	410	423	434	437	454	467	473	480
5	517	476	442	422	408	423	434	437	454	467	473	480
6	517	473	442	420	409	423	435	437	455	468	474	480
7	517	471	443	419	409	424	436	438	455	468	474	479
8	517	468	441	419	411	424	436	439	456	468	473	479
9	517	466	441	418	412	424	437	440	456	469	474	479
10	517	464	440	416	411	425	437	440	456	469	475	479
11	516	462	440	415	411	425	437	441	457	469	475	480
12	515	461	440	414	410	426	438	442	457	469	475	479
13	514	459	440	413	411	426	438	442	458	470	475	479
14	514	458	440	413	412	427	439	443	458	470	475	479
15	513	457	439	413	413	427	439	443	458	471	476	479
16	512	455	439	413	413	427	439	444	459	471	476	479
17	511	453	439	412	414	428	434	444	459	471	476	478
18	510	452	439	411	414	428	438	445	460	471	477	478
19	508	451	439	411	415	429	439	446	460	472	477	478
20	506	450	439	411	415	429	422	446	461	472	477	476
21	504	450	438	411	416	429	426	447	461	472	477	476
22	502	449	437	411	416	430	428	447	462	472	477	477
23	500	448	437	410	417	430	428	448	462	472	478	476
24	498	448	436	411	419	431	428	448	463	473	478	475
25	496	447	435	409	417	431	429	449	463	473	478	475
26	494	446	435	409	419	431	430	449	463	473	478	475
27	493	445	434	409	418	432	431	450	464	474	478	475
28	491	445	433	408	418	432	431	451	464	474	479	475
29	489		433	409	420	432	432	451	465	474	479	475
30	487		432	409	420	432	433	451	465	472	479	476
31	485		430		421		433	452		472		476
Мин.	517	483	444	429	421	432	439	452	465	474	479	480
Ср.	507	460	439	415	414	427	434	444	459	470	476	478
Макс.	485	445	430	408	407	421	422	434	452	466	472	475

Год. макс: 407 Ср. год: 452 Год. мин: 517
Датум: 02.05.2021 T (°C) ДА Датум: 10.01.2021

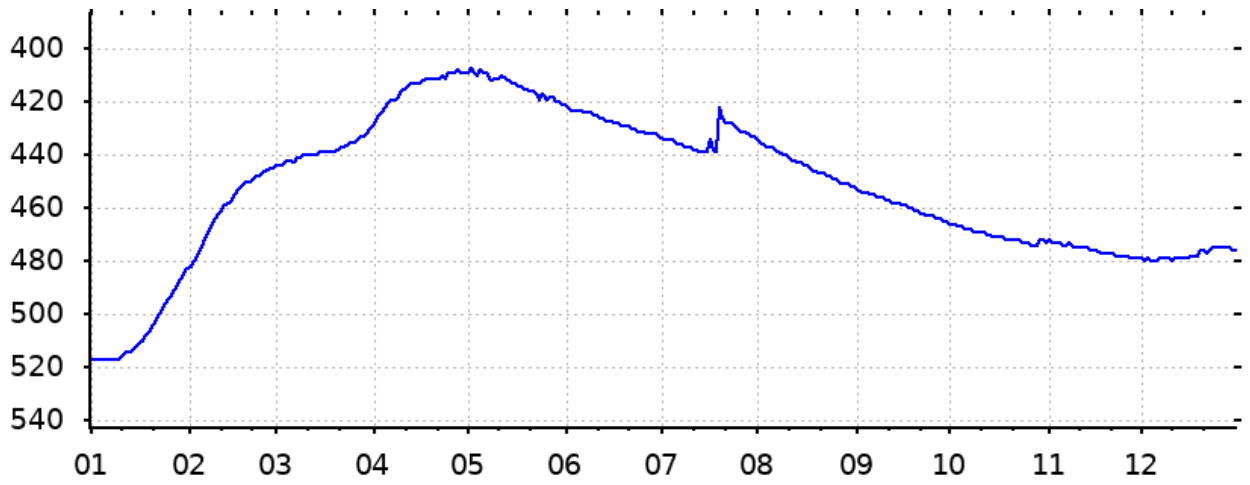

Шифра станице: **505** **Водно тело: 83** **Кота 0 (мнм):** **163.28**
Назив пијезометра: **Житковац-РО Моравица** **JMOR_GW_I_3** **Кота терена (мнм):** **162.53**

Дан	I	II	III	IV	V	VI	VII	VIII	IX	X	XI	XII
1	617	528	524	518	498	526	544	545	584	607	606	611
2	616	525	525	515	498	526	545	545	584	607	605	611
3	615	522	527	512	501	527	546	546	585	606	605	611
4	615	520	527	509	501	527	546	546	586	606	604	612
5	614	518	529	506	502	527	547	546	587	605	604	612
6	613	516	530	504	503	527	547	548	587	606	604	610
7	613	515	530	503	505	528	547	548	588	607	606	608
8	612	514	531	502	507	529	547	548	588		608	606
9	611	514	533	502	509	531	547	548	588		609	605
10	609	515	534	502	510	533	548	548	588		608	604
11	607	517	536	501	511	535	549	548	590		607	604
12	603	518	537	500	513	536	549	549	590		607	603
13	595	517	538	500	514	537	549	549	591		607	602
14	576	517	538	500	515	538	550	550	592		606	602
15	558	516	538	500	517	539	551	548	594		606	602
16	548	516	538	499	517	540	551	544	595		606	601
17	543	516	538	499	518	540	550	557	596		606	600
18	540	518	538	499	520	540	548	564	597		606	599
19	538	519	538	499	521	539	545	568	598		605	597
20	537	520	537	499	522	539	541	571	598		605	597
21	537	521	535	499	521	540	538	573	600		605	597
22	537	522	534	498	522	541	538	574	600		605	597
23	537	524	533	499	523	542	539	575	601		606	596
24	537	524	531	498	523	542	540	577	601		607	595
25	538	524	529	498	524	543	541	578	602		608	594
26	538	523	527	498	525	544	542	580	602		609	593
27	537	524	527	498	525	544	543	582	603		609	594
28	535	524	526	499	525	543	543	583	604		609	594
29	533		524	500	525	543	543	583	605	608	609	593
30	532		522	500	526	543	544	583	605	608	610	592
31	530		520		526		545	583		607		591
Мин.	617	528	538	518	526	544	551	583	605	608	610	612
Ср.	570	520	531	502	515	536	545	561	594	607	607	601
Макс.	530	514	520	498	498	526	538	544	584	605	604	591

Год. макс: 498 Ср. год: 555 Год. мин: 617
Датум: 27.04.2021 T (°C) ДА Датум: 01.01.2021

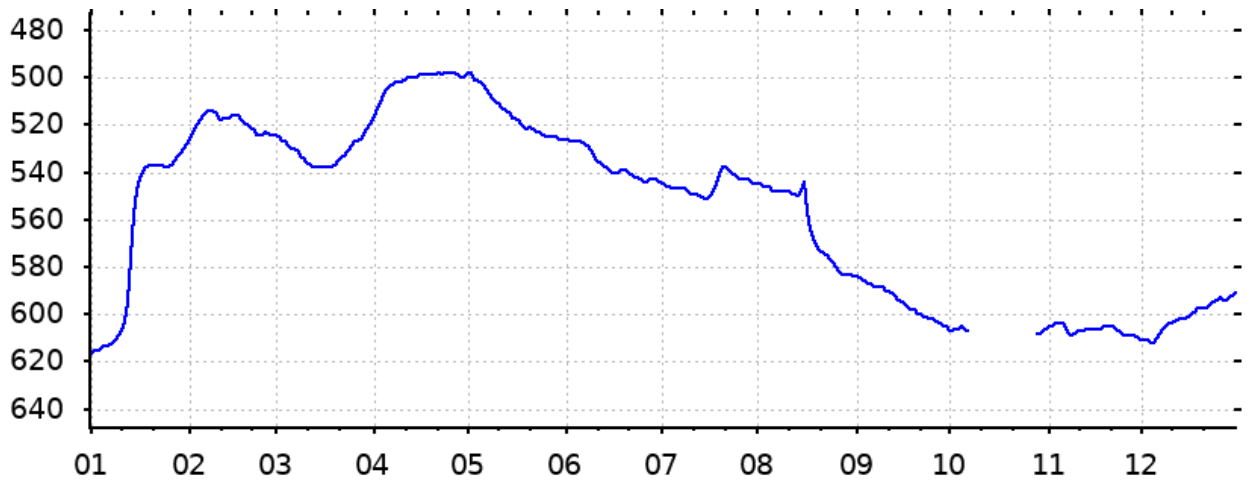

НИВО ПОДЗЕМНИХ ВОДА (cm) ГОДИНА: 2021

Шифра станице: 509 **Водно тело: 83** **Кота 0 (мнм):** 188.53
Назив пијезометра: Медошевац-село **JMOR_GW_I_3** **Кота терена (мнм):** 187.68

Дан	I	II	III	IV	V	VI	VII	VIII	IX	X	XI	XII
1	441	437	467				501	520	547	557	552	549
2	440	438	468				502	522	547	557	551	548
3	439	439	469				503	523	547	557	551	546
4	438	439	470				503	523	548	557	551	545
5	437	441	471			473	504	524	548	557	550	543
6	436	442				474	505	525	549	557	550	542
7	436	444				475	506	527	549	558	550	539
8	437	445				476	507	528	550	558	549	537
9	436	446				478	509	529	550	557	550	535
10	435	447				479	509	529	551	556	550	533
11	435	448				480	510	531	552	556	550	531
12	435	449				481	512	533	552	555	550	530
13	436	450				483	513	534	553	554	551	526
14	437	451				484	513	535	554	554	551	524
15	437	452				485	514	536	554	553	552	522
16	437	452				486	515	537	555	552	552	520
17	436	453				488	515	538	555	552	553	518
18	436	454				489	514	540	556	551	553	517
19	435	455				490	513	540	556	550	554	516
20	434	456				491	513	541	556	549	554	516
21	434	457				492	512	542	557	549	554	516
22	434	458				493	511	543	557	549	554	516
23	433	460				494	511	544	557	549	555	517
24	433	460				495	511	545	557	549	555	516
25	433	462				496	513	546	557	549	554	516
26	433	463				496	514	546	556	550	554	516
27	433	465				497	517	546	557	551	553	517
28	434	466				498	517	545	557	552	553	517
29	435					499	518	545	557	552	552	517
30	436					500	518	546	557	552	550	517
31	436						520	546		552		517
Мин.	441	466	471	-	-	500	520	546	557	558	555	549
Ср.	436	451	469	-	-	487	511	536	553	553	552	526
Макс.	433	437	467	-	-	473	501	520	547	549	549	516

Год. макс: 433 Ср. год: 512 Год. мин: 558
Датум: 27.01.2021 T (°C) ДА Датум: 08.10.2021

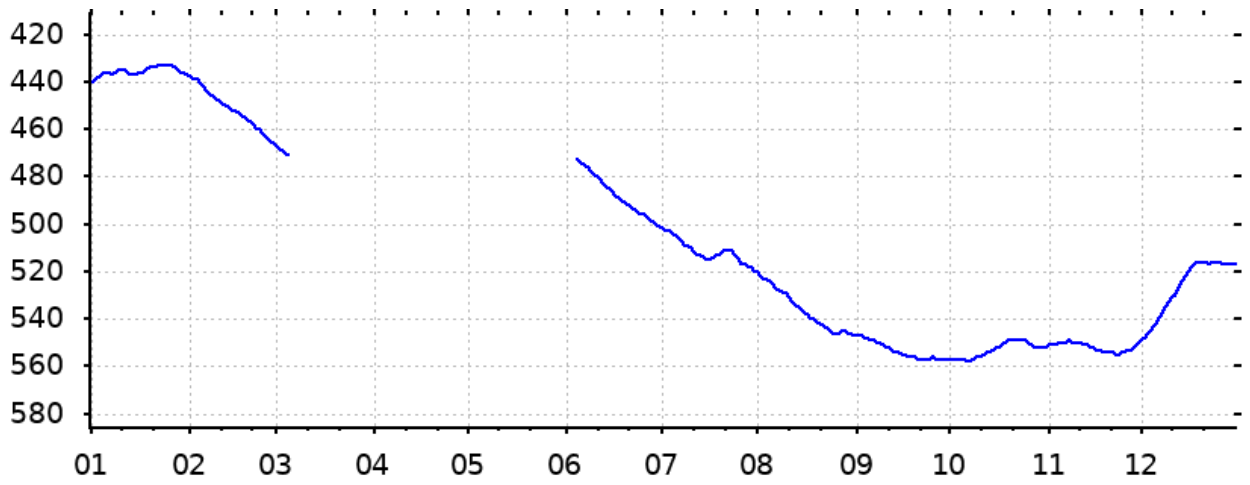

Шифра станице: **513** **Водно тело: 83** **Кота 0 (мнм):** **181.37**
Назив пијезометра: **Ново Село-стара школа** **JMOR_GW_I_3** **Кота терена (мнм):** **181.17**

Дан	I	II	III	IV	V	VI	VII	VIII	IX	X	XI	XII
1	383	346	335	318	314	319	341		363		374	375
2	383	346	334	317	314	319	341	351	363		374	374
3	383	345	334	318	315	320	342	349	364		374	374
4	382	344	333	317	314	321	344	349			374	373
5	381	343	333	316	315	321	344	349			375	372
6	380	342	334	316	315	321	345	351			375	370
7	380	341	333	318	316	322	346	351			374	369
8	379	341	333	319	317	323	345	352			375	368
9	377	341	332	318	318	323	343	353			376	367
10	374	340	331	317	317	324	341	354			375	367
11	367	341	331	317	317	325	340	355			375	366
12	364	340	330	316	316	325	339	355			375	364
13	362	339	330	316	317	325	338	356			375	364
14	361	339	328	317	317	326	338	356			375	363
15	360	339	328	317	317	326	338	357			376	
16	360	338	328	316	318	327	339	357			376	
17	359	337	328	316	318	329		358			376	
18	359	337	327	316	319	328		358			376	
19	359	337	327	315	318	333		359			376	
20	359	337	327	315	319	334		359			376	
21	358	337	325	315	320	335		360		373	375	
22	357	336	324	315	320	335		361		373	376	
23	357	336	324	315	321	336		361		374	377	
24	357	336	323	314	321	336		361		374	376	
25	357	335	322	314	321	337		361		373	375	
26	356	334	322	314	323	337		361		373	375	
27	356	335	321	314	322	338		361		374	375	
28	355	335	321	314	320	338		361		373	375	
29	354		320	314	319	340		361		373	375	
30	350		320	314	319	340		362		374	375	
31	347		319		319			363		374		
Мин.	383	346	335	319	323	340	346	363	364	374	377	375
Ср.	365	339	328	316	318	329	342	357	363	373	375	369
Макс.	347	334	319	314	314	319	338	349	363	373	374	363

Год. макс: 314 Ср. год: 344 Год. мин: 383
Датум: 04.05.2021 Т (°C) ДА Датум: 01.01.2021

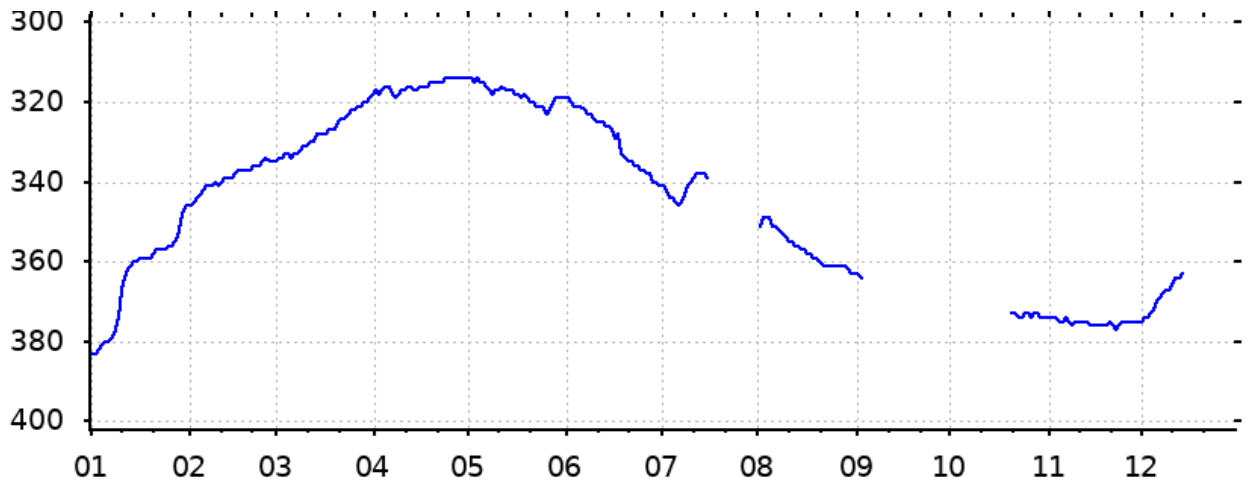

НИВО ПОДЗЕМНИХ ВОДА (cm) ГОДИНА: 2021

Шифра станице: **534** **Водно тело: 83** **Кота 0 (мнм):** **195.67**
Назив пијезометра: **Доњевац-кланица** **JMOR_GW_I_3** **Кота терена (мнм):** **194.86**

Дан	I	II	III	IV	V	VI	VII	VIII	IX	X	XI	XII
1	505	362	477	395	478	512	531	538	547	549	542	535
2	510	373	479	402	480	512	531	538	548	549	542	535
3	514	385	481	409	482	513	530	538	548	549	542	535
4	516	398	483	408	484	514	531	539	548	549	542	530
5	515	408	485	405	486	515	532	540	549	549	542	526
6	515	416	487	413	488	516	532	540	549	550	542	519
7	515	422	488	421	489	515	534	541	549	550	543	488
8	508	429	490	428	492	514	535	542	550	548	543	494
9	498	434	491	435	493	515	535	542	550	544	543	503
10	487	439	490	440	495	516	536	543	550	540		500
11	407	437	489	446	496	517	537	544	550	538		491
12	401	415	489	450	497	518	539	544	551	530	543	465
13	432	429	485	454	499	518	538	544	551	527	543	469
14	446	440	467	456	500	518	539	544	551	530	544	484
15	455	446	461	459	500	519	539	545	551	531	544	493
16	462	453	446	462	501	520	538	546	552	527	544	499
17	468	457	440	465	502	521	536	546	552	521	544	503
18	474	461	446	464	503	521	524	546	552	523	544	502
19	479	462	451	462	504	522	520	547	551	526	544	503
20	482	461	456	461	504	522	521	547	551	528	544	506
21	483	455	454	461	503	522	524	547	550	530	544	509
22	478	456	437	462	503	523	526	548	549	532	544	512
23	447	460	435	463	505	524	527	548	549	533	543	514
24	418	464	439	463	507	525	529	549	549	534	543	516
25	412	466	437	465	508	526	531	549	549	534	543	516
26	400	469	432	467	510	527	532	549	549	535	543	508
27	407	472	415	470	511	527	533	549	550	535	543	494
28	425	474	391	472	511	528	535	548	550	539	542	488
29	433		380	474	510	529	536	547	550	541	541	490
30	372		383	476	511	530	536	547	550	541	538	494
31	344		388		512		537	547		542		497
Мин.	516	474	491	476	512	530	539	549	552	550	544	535
Ср.	458	437	454	447	499	520	532	545	550	537	543	504
Макс.	344	362	380	395	478	512	520	538	547	521	538	465

Год. макс: 344 Ср. год: 502 Год. мин: 552
Датум: 31.01.2021 T (°C) ДА Датум: 18.09.2021

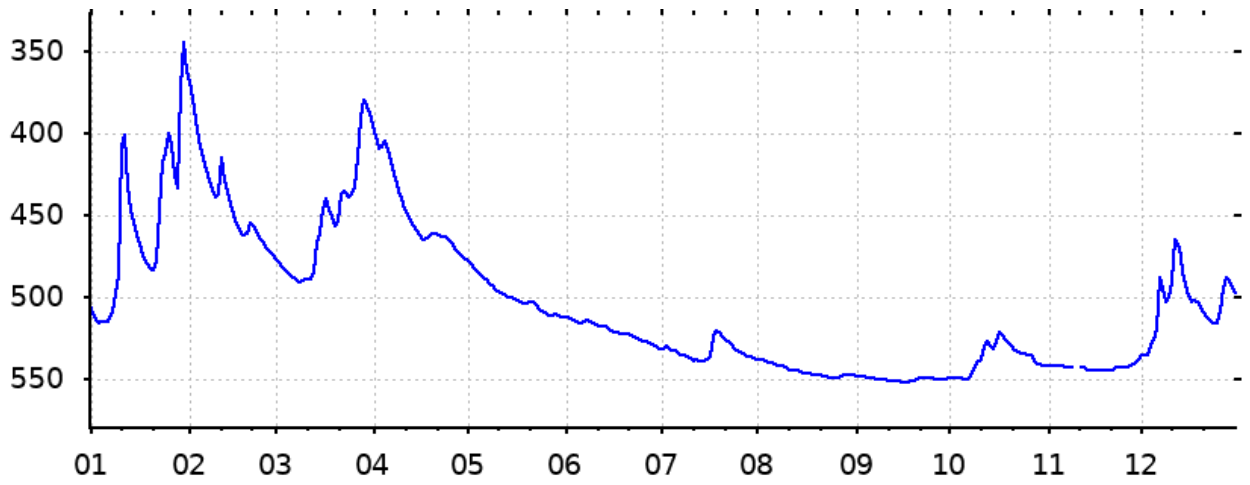

НИВО ПОДЗЕМНИХ ВОДА (cm) ГОДИНА: 2021

Шифра станице: 538 **Водно тело: 83** **Кота 0 (мнм):** 199.17
Назив пијезометра: Шарлинац **JMOR_GW_I_3** **Кота терена (мнм):** 198.22

Дан	I	II	III	IV	V	VI	VII	VIII	IX	X	XI	XII
1	454	294	317	294	330	376	458	466			457	459
2	453	291	318	294	332	438	459	466			457	459
3	453	288	319	295	334	439	459	466			457	459
4	452	287	320	295	335	440	460	466			457	459
5	451	285	323	294	336	441	460	465			457	458
6	450	285	325	295	338	442	460	465			458	457
7	449	283	325	298	340	442	461	464			458	456
8	448	285	327	300	342	443	462	464			458	456
9	446	287	328	300	343	444	462	464			458	456
10	440	288	329	301	344	446	462	463			458	455
11	413	292	330	303	345	446	463	462			458	454
12	388	293	331	304	347	448	463	462			458	452
13	373	293	331	305	349	448	463	461			458	451
14	366	295	331	307	351	448	464	461			459	450
15	362	295	332	309	352	449	464	460			458	448
16	358	296	331	310	354	450	464				458	446
17	356	297	330	311	355	451	464				458	445
18	355	299	328	313	357	451	464				459	443
19	354	301	327	313	358	452	464				459	441
20	353	303	325	315	360	453	464				459	440
21	353	305	322	317	361	453	464			460	459	439
22	352	306	312	319	363	453	465			459	459	
23	352	308	295	320	366	454	465			459	459	
24	352	310	290	321	366	455	465			458	459	
25	353	310	289	322	367	455	465			458	459	
26	351	311	290	323	369	455	465			458	459	
27	348	314	292	324	370	456	465			458	459	
28	344	315	294	326	371	457	465			458	459	
29	337		294	327	373	457	466			457	459	
30	314		295	329	374	457	466			457	459	
31	298		294		375		466			457		
Мин.	454	315	332	329	375	457	466	466	-	460	459	459
Ср.	385	297	316	309	353	447	463	464	-	458	458	452
Макс.	298	283	289	294	330	376	458	460	-	457	457	439

Год. макс: 283 Ср. год: 392 Год. мин: 466
Датум: 07.02.2021 T (°C) ДА Датум: 04.08.2021

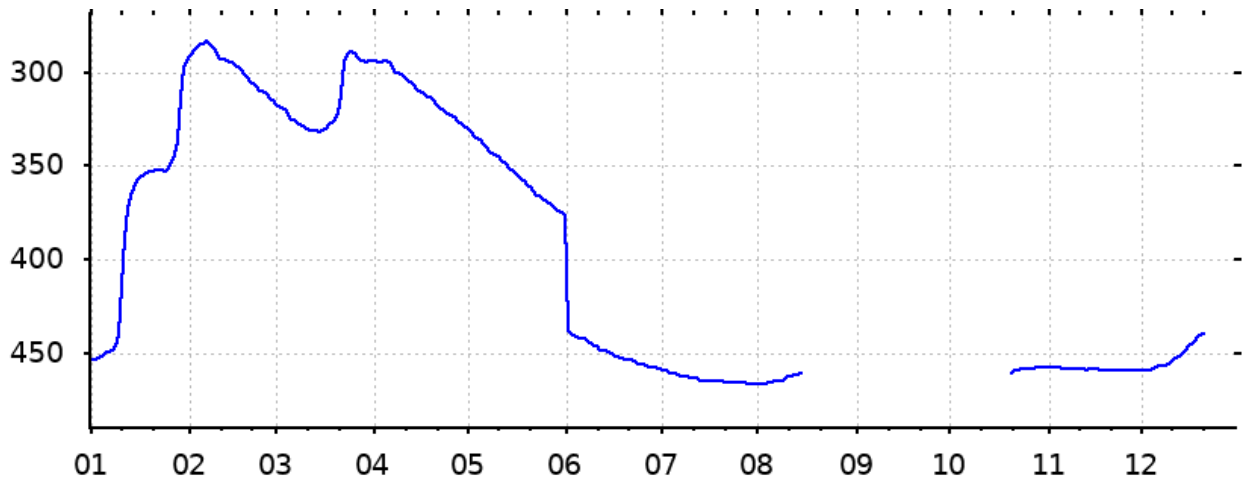

Шифра станице: **501** **Водно тело: 83** **Кота 0 (мнм):** **158.98**
Назив пијезометра: **Бобовиште(плантажа)** **JMOR_GW_I_3** **Кота терена (мнм):** **158.22**

Дан	I	II	III	IV	V	VI	VII	VIII	IX	X	XI	XII
1							431	442	458	476	493	489
10						420	432	444	463	480	490	491
20						425	443	450	472	484	492	495
Мин.	-	-	-	-	-	425	443	450	472	484	493	495
Ср.	-	-	-	-	-	423	436	445	464	480	492	492
Макс.	-	-	-	-	-	420	431	442	458	476	490	489

Год. макс: 420 Ср. год: 454 Год. мин: 495
Датум: 10.06.2021 Т (°C) НЕ Датум: 20.12.2021

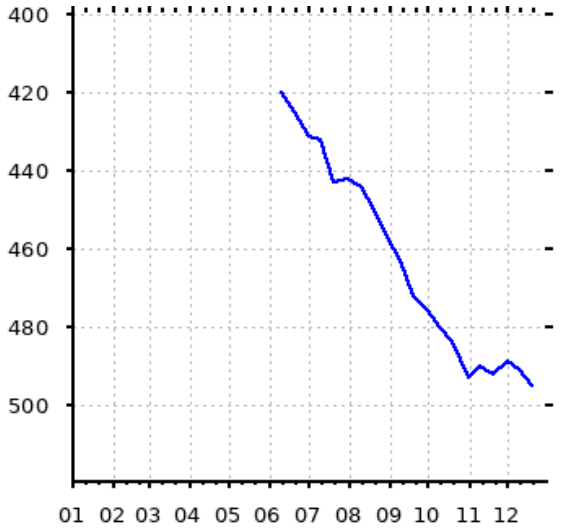

Шифра станице: **504** **Водно тело: 83** **Кота 0 (мнм):** **163.48**
Назив пијезометра: **Житковац-циглана** **JMOR_GW_I_3** **Кота терена (мнм):** **162.72**

Дан	I	II	III	IV	V	VI	VII	VIII	IX	X	XI	XII
1							555	564	578	595	606	602
10						545	552	566	581	596	603	600
20						550	553	570	592	600	604	599
Мин.	-	-	-	-	-	555	555	570	592	600	606	602
Ср.	-	-	-	-	-	550	553	567	584	597	604	600
Макс.	-	-	-	-	-	545	552	564	578	595	602	599

Год. макс: 545 Ср. год: 581 Год. мин: 606
Датум: 10.06.2021 Т (°C) ДА Датум: 01.11.2021

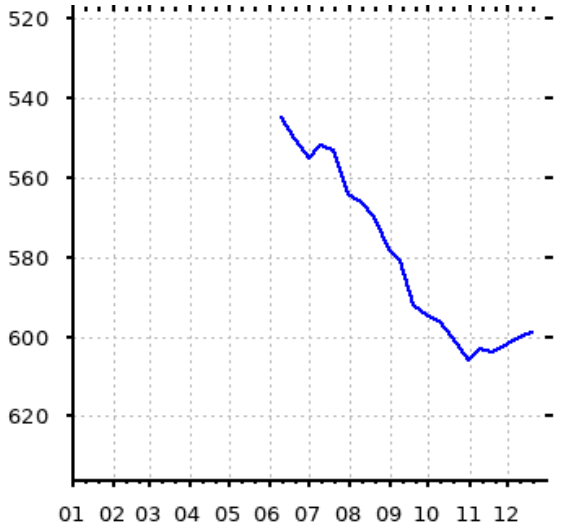

Шифра станице: **507** **Водно тело: 83** **Кота 0 (мнм):** **203.19**
Назив пијезометра: **Брзи Брод-село** **JMOR_GW_I_3** **Кота терена (мнм):** **202.40**

Дан	I	II	III	IV	V	VI	VII	VIII	IX	X	XI	XII
1	517	465	474	433	429	421	501	482	484	486	493	497
10	454	485	452	428	433	462	501	484	487	478	501	493
20	480	480	445	431	426	490	497	483	486	476	496	490
Мин.	517	485	474	433	433	490	501	484	487	486	501	497
Ср.	484	477	457	431	429	458	500	483	486	480	497	493
Макс.	454	465	445	428	426	421	497	482	484	476	493	490

Год. макс: 421 Ср. год: 473 Год. мин: 517
Датум: 01.06.2021 Т (°C) ДА Датум: 01.01.2021

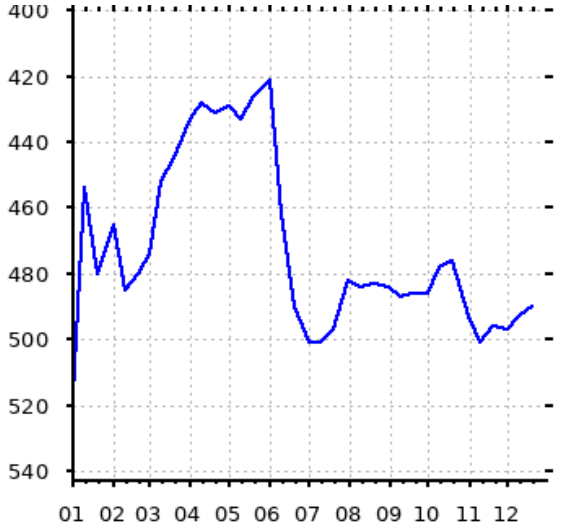

Шифра станице: **510** **Водно тело: 83** **Кота 0 (мнм):** **188.33**
Назив пијезометра: **Медошевац-бетоњерка** **JMOR_GW_I_3** **Кота терена (мнм):** **187.39**

Дан	I	II	III	IV	V	VI	VII	VIII	IX	X	XI	XII
1	465	383	397	365	378	415	464					
10	364	410	380	375	406	417	466					
20	392	404	375	380	420	450	469					
Мин.	465	410	397	380	420	450	469	-	-	-	-	-
Ср.	407	399	384	373	401	427	466	-	-	-	-	-
Макс.	364	383	375	365	378	415	464	-	-	-	-	-

Год. макс: 364 Ср. год: 408 Год. мин: 469
Датум: 10.01.2021 Т (°C) НЕ Датум: 20.07.2021

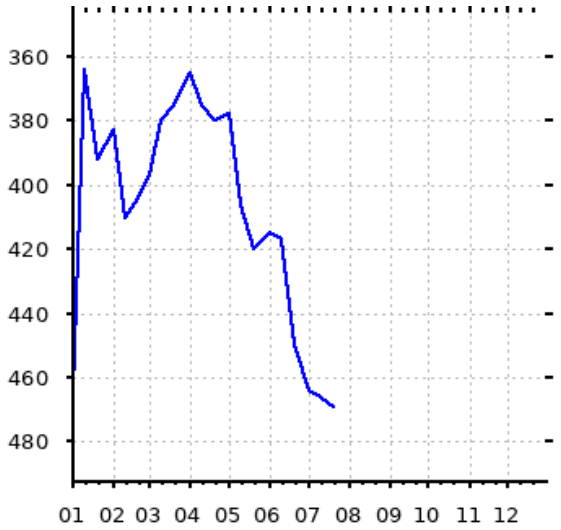

Шифра станице: **511** **Водно тело: 83** **Кота 0 (мнм):** **181.31**
Назив пијезометра: **Поповац-село** **JMOR_GW_I_3** **Кота терена (мнм):** **180.99**

Дан	I	II	III	IV	V	VI	VII	VIII	IX	X	XI	XII
1	334	303	325	265	221	264	315	337	343	359	358	343
10	310	333	315	240	262	268	316	341	367	350	366	320
20	320	329	309	217	270	305	303	342	358	348	368	313
Мин.	334	333	325	265	270	305	316	342	367	359	368	343
Ср.	321	322	316	241	251	279	311	340	356	352	364	325
Макс.	310	303	309	217	221	264	303	337	343	348	358	313

Год. макс: 217 Ср. год: 315 Год. мин: 368
Датум: 20.04.2021 Т (°C) ДА Датум: 20.11.2021

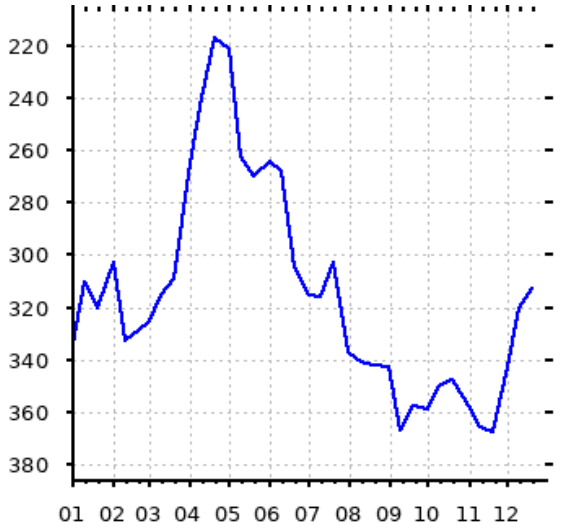

Шифра станице: **512** **Водно тело: 83** **Кота 0 (мнм):** **181.14**
Назив пијезометра: **Поповац-Ф.К.Будућност** **JMOR_GW_I_3** **Кота терена (мнм):** **180.83**

Дан	I	II	III	IV	V	VI	VII	VIII	IX	X	XI	XII
1	369	339	349	280	270	276	336	330	345	353	349	360
10	334	359	305	280	280	305	336	343	362	343	354	342
20	354	353	298	283	282	320	323	344	352	340	356	331
Мин.	369	359	349	283	282	320	336	344	362	353	356	360
Ср.	352	350	317	281	277	300	332	339	353	345	353	344
Макс.	334	339	298	280	270	276	323	330	345	340	349	331

Год. макс: 270 Ср. год: 329 Год. мин: 369
Датум: 01.05.2021 Т (°C) ДА Датум: 01.01.2021

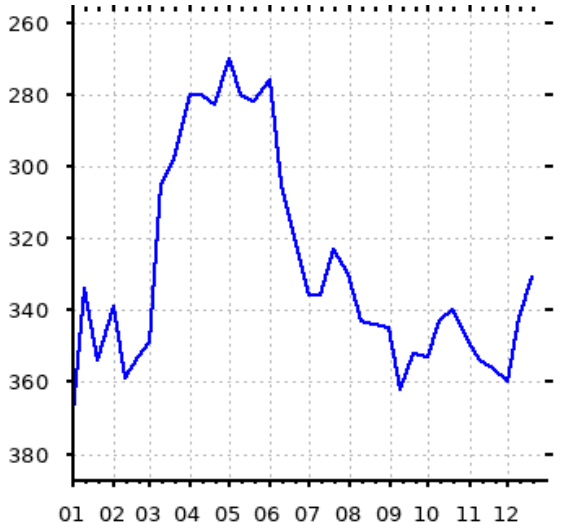

Шифра станице: **514** **Водно тело: 83** **Кота 0 (мнм):** **181.69**
Назив пијезометра: **Мрамор** **JMOR_GW_I_3** **Кота терена (мнм):** **180.90**

Дан	I	II	III	IV	V	VI	VII	VIII	IX	X	XI	XII
1	616	550	590	613	562	613	сув	625	623			
10	540	596	585	614	598	615	636	626				
20	584	594	578	615	600	630	625	624				
Мин.	616	596	590	615	600	630	636	626	623	-	-	-
Ср.	580	580	584	614	587	619	631	625	623	-	-	-
Макс.	540	550	578	613	562	613	625	624	623	-	-	-

Год. макс: 540 Ср. год: 602 Год. мин: 636
Датум: 10.01.2021 Т (°C) ДА Датум: 10.07.2021

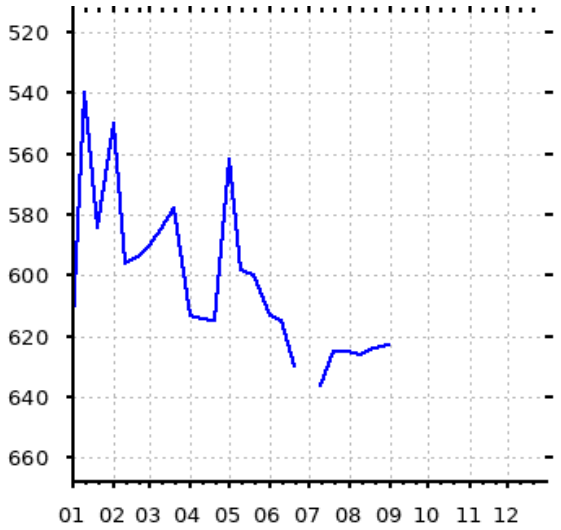

Шифра станице: **533** **Водно тело: 83** **Кота 0 (мнм):** **195.68**
Назив пијезометра: **Дољевац** **JMOR_GW_I_3** **Кота терена (мнм):** **194.83**

Дан	I	II	III	IV	V	VI	VII	VIII	IX	X	XI	XII
1	543	356	419	390	503	523	550	556	565	560	553	552
10	344	402	410	468	513	541	551	561	564	551	564	530
20	409	409	404	470	528	543	540	563	563	546	566	510
Мин.	543	409	419	470	528	543	551	563	565	560	566	552
Ср.	432	389	411	443	515	536	547	560	564	552	561	531
Макс.	344	356	404	390	503	523	540	556	563	546	553	510

Год. макс: 344 Ср. год: 503 Год. мин: 566
Датум: 10.01.2021 Т (°C) ДА Датум: 20.11.2021

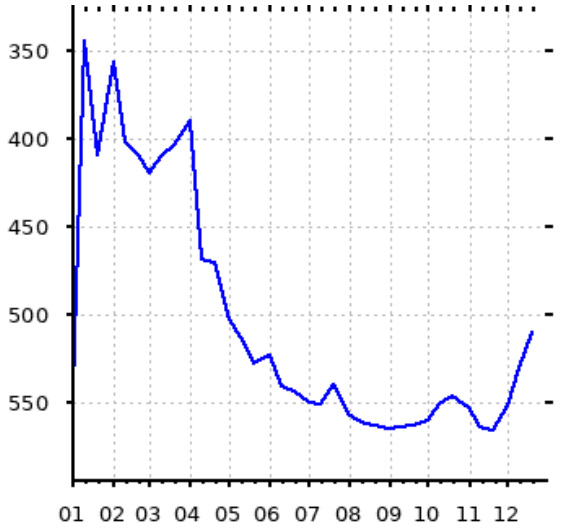

Шифра станице: **535** **Водно тело: 83** **Кота 0 (мнм):** **191.59**
Назив пијезометра: **Дољевац-пут за Орљане** **JMOR_GW_I_3** **Кота терена (мнм):** **190.73**

Дан	I	II	III	IV	V	VI	VII	VIII	IX	X	XI	XII
1	588	475	539	510	518	536	578	563	602	600	598	594
10	530	525	530	489	522	563	580	596	601	594	607	584
20	549	530	521	495	544	573	563	599	601	590	608	568
Мин.	588	530	539	510	544	573	580	599	602	600	608	594
Ср.	556	510	530	498	528	557	574	586	601	595	604	582
Макс.	530	475	521	489	518	536	563	563	601	590	598	568

Год. макс: 475 Ср. год: 560 Год. мин: 608
Датум: 01.02.2021 Т (°C) НЕ Датум: 20.11.2021

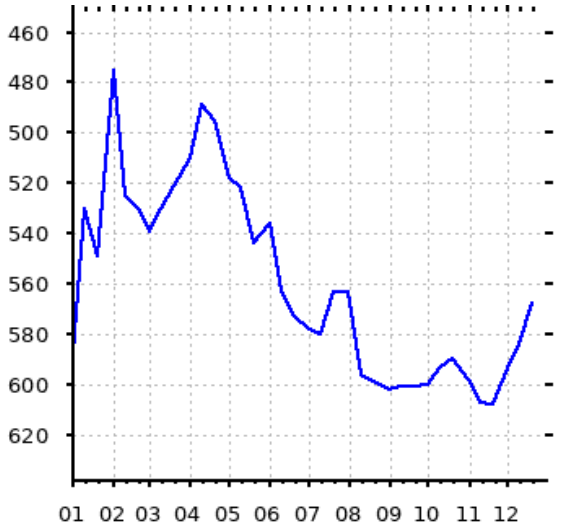

Шифра станице: **537** **Водно тело: 83** **Кота 0 (мнм):** **197.86**
Назив пијезометра: **Шарлинац-висећи мост** **JMOR_GW_I_3** **Кота терена (мнм):** **197.76**

Дан	I	II	III	IV	V	VI	VII	VIII	IX	X	XI	XII
1	323	пот	315	236	318	348	368	374	375	376	365	354
10	326	285	327	283	335	352	372	378	379	362	366	319
20	326	301	291	302	341	359	354	382	380	351	369	315
Мин.	326	301	327	302	341	359	372	382	380	376	369	354
Ср.	325	293	311	274	331	353	365	378	378	363	367	329
Макс.	323	285	291	236	318	348	354	374	375	351	365	315

Год. макс: 236 Ср. год: 347 Год. мин: 382
Датум: 01.04.2021 T (°C) НЕ Датум: 20.08.2021

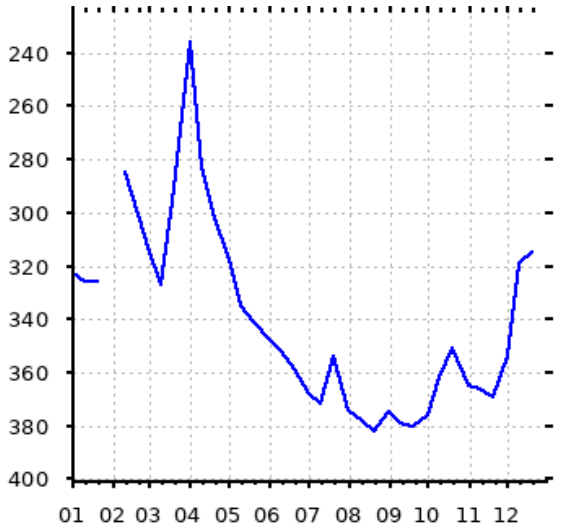

Шифра станице: **218** **Водно тело: 83** **Кота 0 (мнм):** **210.05**
Назив пијезометра: **Доња Врежина** **JMOR_GW_I_3** **Кота терена (мнм):** **209.35**

Дан	I	II	III	IV	V	VI	VII	VIII	IX	X	XI	XII
1	335	234	246	210	229	245	293	320	327	326	325	313
10	239	259	230	222	237	262	295	329	333	315	334	310
20	249	254	223	226	240	282	296	328	332	313	328	296
Мин.	335	259	246	226	240	282	296	329	333	326	334	313
Ср.	274	249	233	219	235	263	295	326	331	318	329	306
Макс.	239	234	223	210	229	245	293	320	327	313	325	296

Год. макс: 210 Ср. год: 282 Год. мин: 335
Датум: 01.04.2021 T (°C) НЕ Датум: 01.01.2021

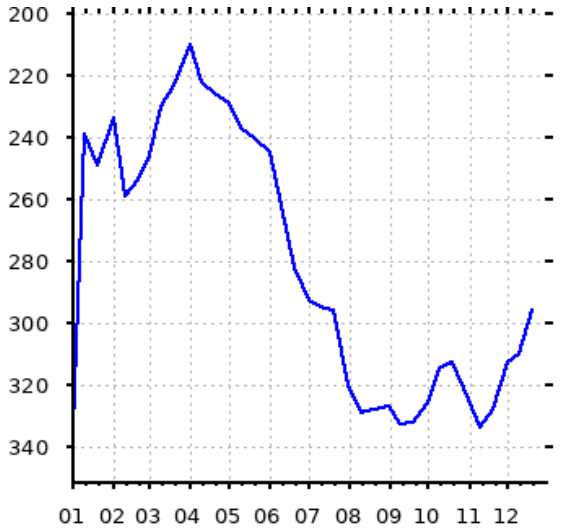

Шифра станице: **540** **Водно тело: 83** **Кота 0 (мнм):** **212.72**
Назив пијезометра: **Житорађа** **JMOR_GW_I_3** **Кота терена (мнм):** **211.76**

Дан	I	II	III	IV	V	VI	VII	VIII	IX	X	XI	XII
1	410	319	345	318	348	363	404	420	424	424	420	423
10	333	328	340	315	352	384	405	422	425	418	428	413
20	369	335	333	317	369	400	394	423	426	414	427	390
Мин.	410	335	345	318	369	400	405	423	426	424	428	423
Ср.	371	327	339	317	356	382	401	422	425	419	425	409
Макс.	333	319	333	315	348	363	394	420	424	414	420	390

Год. макс: 315 Ср. год: 383 Год. мин: 428
Датум: 10.04.2021 T (°C) НЕ Датум: 10.11.2021

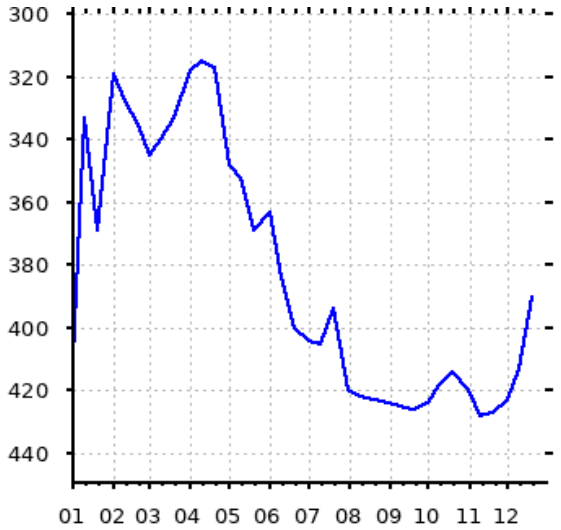

Шифра станице: **541** **Водно тело: 83** **Кота 0 (мнм):** **213.99**
Назив пијезометра: **Глашинце** **JMOR_GW_I_3** **Кота терена (мнм):** **213.26**

Дан	I	II	III	IV	V	VI	VII	VIII	IX	X	XI	XII
1	426	369	364	340	332	347	396	422	426	423	415	432
10	386	349	360	317	340	370	397	424	425	412	423	431
20	405	355	354	320	351	390	384	425	426	408	424	430
Мин.	426	369	364	340	351	390	397	425	426	423	424	432
Ср.	406	358	359	326	341	369	392	424	426	414	421	431
Макс.	386	349	354	317	332	347	384	422	425	408	415	430

Год. макс:	317	Ср. год:	396	Год. мин:	432
Датум:	10.04.2021	T (°C)	HE	Датум:	01.12.2021

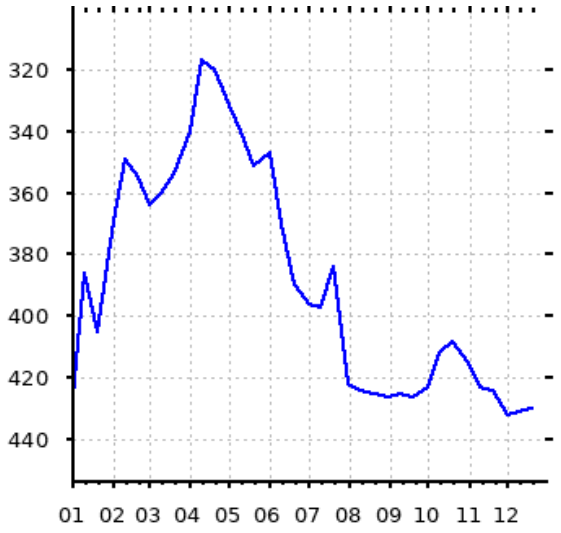

Назив водног тела : Лесковац - неоген
Шифра водног тела : JMOR GW I 2
Број водног тела : 85
Површина водног тела : 914,31 km^2
Број хидр. станица подземних вода : 22



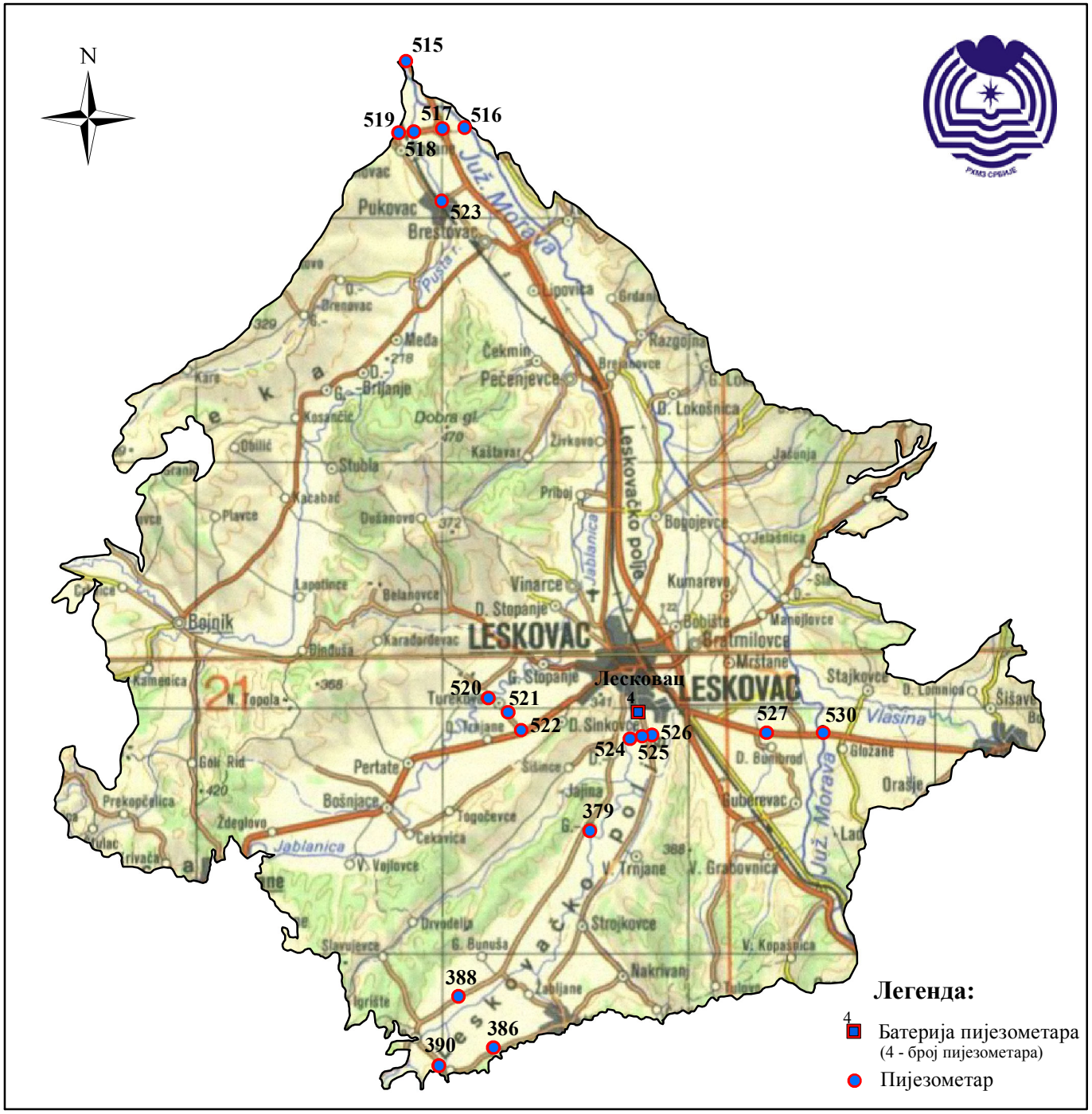

Шифра станице: **Л-1** **Водно тело: 85** **Кота 0 (мнм):**
Назив пијезометра: **Лесковац (Л-1)** **JMOR_GW_I_2** **Кота терена (мнм):**

Дан	I	II	III	IV	V	VI	VII	VIII	IX	X	XI	XII
1	396	329	318	285	290	297	317	334	354	361	365	369
2	395	328	318	282	296	300	317	335	354	361	365	367
3	395	322	320	287	293	304	318	338	355	360	372	371
4	395	321	318	284	294	300	318	339	356	361	370	370
5	394	322	315	280	288	303	317	341	354	361	370	369
6	393	324	319	285	297	302	319	341	354	354	370	370
7	392	321	318	282	298	302	310	342	355	359	370	368
8	390	320	316	280	291	304	330	342	356	359	371	372
9	390	320	315	282	293	302	328	348	359	362	372	367
10	379	318	316	287	296	299	329	350	355	358	368	365
11	370	315	315	286	295	300	334	345	355	359	373	365
12	364	328	313	287	295	302	329	348	356	361	373	361
13	361	323	316	289	295	303	331	350	354	363	373	363
14	357	320	316	284	291	304	332	353	355	366	375	375
15	356	321	316	297	295	306	334	353	356	365	366	360
16	354	320	312	298	291	305	335	348	358	356	369	362
17	349	320	310	299	290	305	323	354	356	361	370	362
18	351	320	309	284	295	307	320	349	358	362	372	361
19	352	320	308	289	295	308	333	349	359	365	373	362
20	352	322	306	289	296	306	334	348	360	366	368	360
21	351	322	305	288	296	302	329	349	355	360	371	362
22	348	323	303	286	295	309	330	354	360	359	371	365
23	345	323	291	296	298	311	333	353	356	360	370	362
24	342	321	290	294	297	311	334	349	365	365	374	361
25	343	321	290	292	300	309	335	351	361	365	372	362
26	342	323	289	287	301	310	336	350	361	363	371	360
27	342	318	289	292	296	308	335	349	359	362	371	362
28	341	318	290	297	297	311	337	351	359	363	372	364
29	338		288	290	297	311	339	351	359	364	374	365
30	335		286	286	298	316	336	350	363	367	373	362
31	331		286		301		335	350		364		364
Мин.	396	329	320	299	301	316	339	354	365	367	375	375
Ср.	363	322	306	288	295	305	329	347	357	362	371	365
Макс.	331	315	286	280	288	297	310	334	354	354	365	360

Год. макс:	280	Ср. год:	333	Год. мин:	396
Датум:	08.04.2021	T (°C)	НЕ	Датум:	01.01.2021



НИВО ПОДЗЕМНИХ ВОДА (cm) ГОДИНА: 2021

Шифра станице: **Л-2** **Водно тело: 85** **Кота 0 (мнм):**
Назив пијезометра: **Лесковац (Л-2)** **JMOR_GW_I_2** **Кота терена (мнм):**

Дан	I	II	III	IV	V	VI	VII	VIII	IX	X	XI	XII
1	425	330	334	287	312	375		384	404	414	408	412
2	425	331	335	287	313	376		385	405	414	408	411
3	425	331	335	288	316	376		386	405	414	409	411
4	423	331	334	288	315	377		387	405	414	410	410
5	422	331	334	288	316	378		387	406	414	410	409
6	421	331	338	287	318	379		388	406	415	411	408
7	419	330	337	291	318	380		389	406	413	412	404
8	412	329	336	295	354	380		390	407	414	411	403
9	406	331	337	296	355	381		391	407	412	411	401
10	399	331	337	296	356	381		393	407	410	411	399
11	375	331	336	297	357	382		393	407	409	411	396
12	368	333	333	298	359	383		394	408	409	412	391
13	367	333	333	298	360	386		395	408	409	412	391
14	366	333	331	300	362	387		396	409	409	413	391
15	366	333	328	301	362	387		396	409	406	413	391
16	365	332	319	302	363			396	410	405	413	391
17	365	332	315	302	365			396	409	405	413	391
18	366	332	316	302	366			397	410	405	414	391
19	367	332	317	301	368			398	409	406	415	390
20	367	332	317	300	368			398	410	405	414	390
21	367	331	310	301	369			399	411	405	414	392
22	366	331	294	303	370			400	411	406	414	392
23	365	332	289	304	371			400	411	407	415	392
24	364	333	288	305	372			400	411	408	415	391
25	364	332	289	306	373			401	412	408	414	391
26	357	331	289	307	373			401	412	408	413	391
27	353	332	289	307	373			402	412	409	413	391
28	351	334	290	308	372			402	413	409	413	391
29	348		290	310	373			402	413	409	413	391
30	335		289	311	373			403	413	409	413	393
31	330		288		373			403		409		393
Мин.	425	334	338	311	373	387	-	403	413	415	415	412
Ср.	379	332	316	299	355	381	-	395	409	409	412	396
Макс.	330	329	288	287	312	375	-	384	404	405	408	390

Год. макс: 287 Ср. год: 371 Год. мин: 425
Датум: 06.04.2021 Т (°C) ДА Датум: 03.01.2021

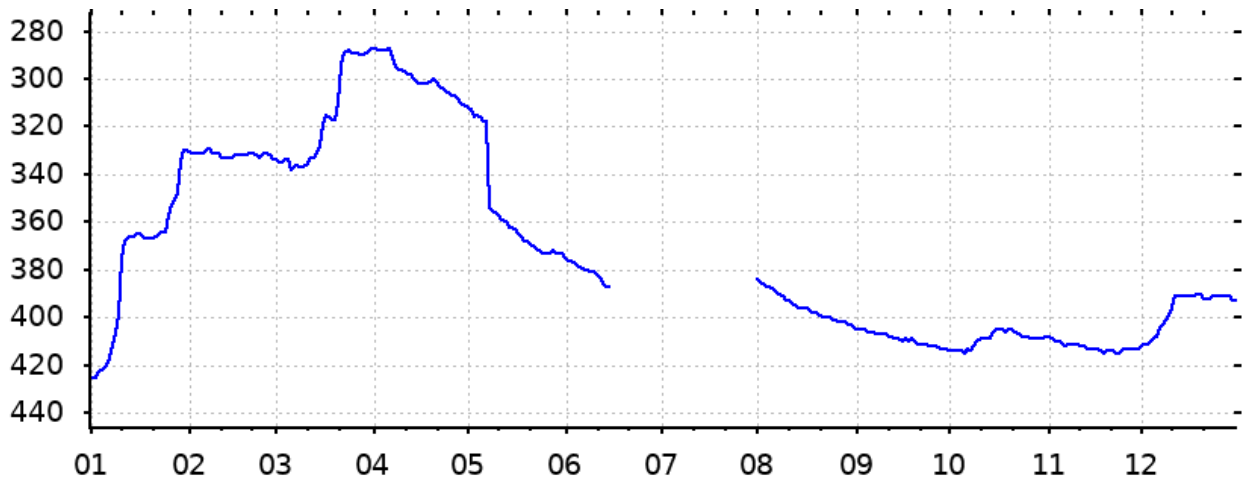

НПВ: 88

НИВО ПОДЗЕМНИХ ВОДА (cm) ГОДИНА: 2021

Шифра станице: **Л-3** **Водно тело: 85** **Кота 0 (мнм):**
Назив пијезометра: **Лесковац (Л-3)** **JMOR_GW_I_2** **Кота терена (мнм):**

Дан	I	II	III	IV	V	VI	VII	VIII	IX	X	XI	XII
1	448	332	364	302	353	379	405	421	437	449	443	442
2	448	335	362	294	353	380	407	420	440	448	445	442
3	447	336	365	294	359	382	408	426	445	448	447	445
4	446	339	366	297	360	379	409	430	446	445	446	444
5	444	343	369	305	355	381	407	435	444	446	444	436
6	441	344	375	299	364	394	408	432	443	449	445	441
7	439	344	372	302	363	402	412	432	444	448	445	433
8	432	348	373	301	363	380	415	432	445	448	445	435
9	412	353	375	300	364	381	412	441	441	452	445	431
10	370	352	375	317	366	382	413	444	443	450	449	430
11	350	350	375	324	365	382	416	432	445	438	445	437
12	349	355	374	328	375	388	419	431	446	440	447	411
13	350	355	374	330	377	389	422	431	442	440	447	416
14	356	355	375	327	379	386	423	432	445	440	448	414
15	361	355	375	329	375	387	428	440	445	438	444	414
16	362	357	345	336	374	392	419	435	446	427	446	419
17	362	360	337	340	374	393	413	440	444	433	447	421
18	366	359	333	332	380	391	412	435	446	435	448	420
19	370	357	349	335	379	392	415	434	449	436	448	424
20	380	357	350	334	374	393	416	437	450	437	443	419
21	383	355	352	333	376	395	416	438	444	442	446	425
22	390	355	350	332	377	394	417	444	447	442	447	427
23	392	353	300	336	380	396	418	435	446	442	446	424
24	391	357	309	335	389	400	417	437	444	444	447	423
25	380	359	310	333	389	401	417	438	445	444	448	425
26	370	359	311	347	389	398	420	438	446	443	446	427
27	367	361	310	352	385	399	422	437	446	438	447	427
28	364	365	303	360	384	405	424	438	449	443	446	427
29	360		302	350	380	404	425	442	450	444	446	428
30	325		303	353	383	404	425	442	449	444	442	426
31	321		302		376		426	442		442		426
Мин.	448	365	375	360	389	405	428	444	450	452	449	445
Ср.	386	352	346	325	373	391	416	435	445	442	446	428
Макс.	321	332	300	294	353	379	405	420	437	427	442	411

Год. макс: 294 Ср. год: 399 Год. мин: 452
Датум: 02.04.2021 T (°C) НЕ Датум: 09.10.2021



НИВО ПОДЗЕМНИХ ВОДА (cm) ГОДИНА: 2021

Шифра станице: **Л-4** **Водно тело: 85** **Кота 0 (мнм):**
Назив пијезометра: **Лесковац (Л-4)** **JMOR_GW_I_2** **Кота терена (мнм):**

Дан	I	II	III	IV	V	VI	VII	VIII	IX	X	XI	XII
1	447	332	362	300	347	376	403	420	439	445	441	439
2	446	335	360	289	349	377	405	417	442	445	443	439
3	444	331	363	292	355	379	405	423	442	445	445	440
4	444	338	364	300	356	376	406	428	442	441	446	441
5	440	342	366	303	351	374	403	431	444	444	438	434
6	438	342	372	297	356	389	407	427	441	439	443	439
7	437	342	370	301	359	398	410	429	441	445	443	432
8	428	346	370	298	360	378	413	430	442	445	443	433
9	406	351	371	297	359	380	408	440	442	448	444	429
10	368	351	372	314	363	383	409	440	442	446	445	428
11	349	347	370	320	365	384	413	430	443	436	444	433
12	340	353	370	324	364	384	415	429	444	439	445	410
13	345	353	371	325	370	385	415	428	439	438	444	407
14	355	353	372	324	372	382	416	430	444	439	445	412
15	358	353	373	325	372	382	421	438	443	439	437	412
16	363	355	342	331	371	386	417	433	444	432	444	417
17	360	358	333	336	371	390	410	438	442	431	444	418
18	364	357	330	327	377	387	409	432	439	432	444	419
19	369	356	344	331	376	388	412	430	445	432	445	420
20	378	355	346	331	371	389	413	436	445	432	440	417
21	381	354	348	330	374	392	414	436	440	438	444	423
22	381	354	347	327	376	391	414	441	443	440	445	424
23	381	352	294	331	378	393	415	433	443	440	446	423
24	381	355	304	332	384	394	415	435	441	442	445	422
25	376	357	307	329	384	398	411	435	441	442	446	423
26	366	358	309	340	385	397	417	436	443	442	444	424
27	362	358	308	345	381	397	420	435	443	438	446	423
28	360	362	302	350	378	401	420	436	445	442	443	424
29	359		300	343	378	402	420	439	445	442	444	424
30	323		301	344	377	400	423	440	445	441	442	422
31	320		301		373		425	439		438		424
Мин.	447	362	373	350	385	402	425	441	445	448	446	441
Ср.	383	350	343	321	369	388	413	433	442	440	444	425
Макс.	320	331	294	289	347	374	403	417	439	431	437	407

Год. макс: 289 Ср. год: 396 Год. мин: 448
Датум: 02.04.2021 T (°C) НЕ Датум: 09.10.2021



НИВО ПОДЗЕМНИХ ВОДА (cm) ГОДИНА: 2021

Шифра станице: **386** **Водно тело: 85** **Кота 0 (мнм):** **293.44**
Назив пијезометра: **Брза** **JMOR_GW_I_2** **Кота терена (мнм):** **293.04**

Дан	I	II	III	IV	V	VI	VII	VIII	IX	X	XI	XII
1	728	675	666	621	606	633	645	665	694	716	711	723
2	730	683	668	616	606	636	647	666	697	715	707	719
3	729	684	667	615	612	639	649	669	697	715	710	720
4	725	685	658	616	612	641	649	670	695	715	713	720
5	726	684	655	613	609	638	649	666	696	715	716	716
6	726	681	662	607	612	636	651	667	700	714	723	714
7	726	674	660	610	611	635	654	670	701	714	720	712
8	721	668	655	618	618	635	657	673	701	715	719	713
9	724	671	654	622	621	634	657	676	700	717	727	708
10	721	671	652	620	620	635	656	677	699	716	729	706
11	718	676	655	618	617	636	655	677	698	714	725	704
12	712	685	653	615	613	637	656	680	698	712	721	710
13	709	688	650	612	613	638	657	683	699	714	720	714
14	706	689	644	614	616	639	658	683	701	717	720	716
15	707	689	637	615	616	639	659	681	702	714	723	717
16	707	684	637	615	617	640	659	678	702	715	724	715
17	706	677	639	612	616	641	658	678	700	717	722	711
18	711	676	641	611	620	641	658	681	701	720	726	710
19	710	676	641	609	619	640	660	682	701	723	726	703
20	709	676	641	609	622	639	663	683	704	721	724	700
21	706	677	636	611	627	638	667	685	710	716	718	704
22	700	676	631	613	627	639	668	686	710	715	718	706
23	691	676	633	614	628	643	667	684	710	719	724	703
24	686	676	633	614	631	644	667	685	709	723	726	697
25	686	673	634	610	630	644	667	685	711	722	722	694
26	690	666	635	608	631	644	668	684	710	719	712	692
27	692	664	634	604	629	646	669	684	708	721	711	691
28	692	666	636	604	631	648	667	685	710	720	709	691
29	686		635	604	632	646	666	685	712	718	710	692
30	682		632	606	634	645	664	688	714	717	721	699
31	676		627		632		665	690		715		702
Мин.	730	689	668	622	634	648	669	690	714	723	729	723
Ср.	708	677	645	613	620	640	659	679	703	717	719	707
Макс.	676	664	627	604	606	633	645	665	694	712	707	691

Год. макс: 604 Ср. год: 674 Год. мин: 730
Датум: 29.04.2021 T (°C) ДА Датум: 02.01.2021

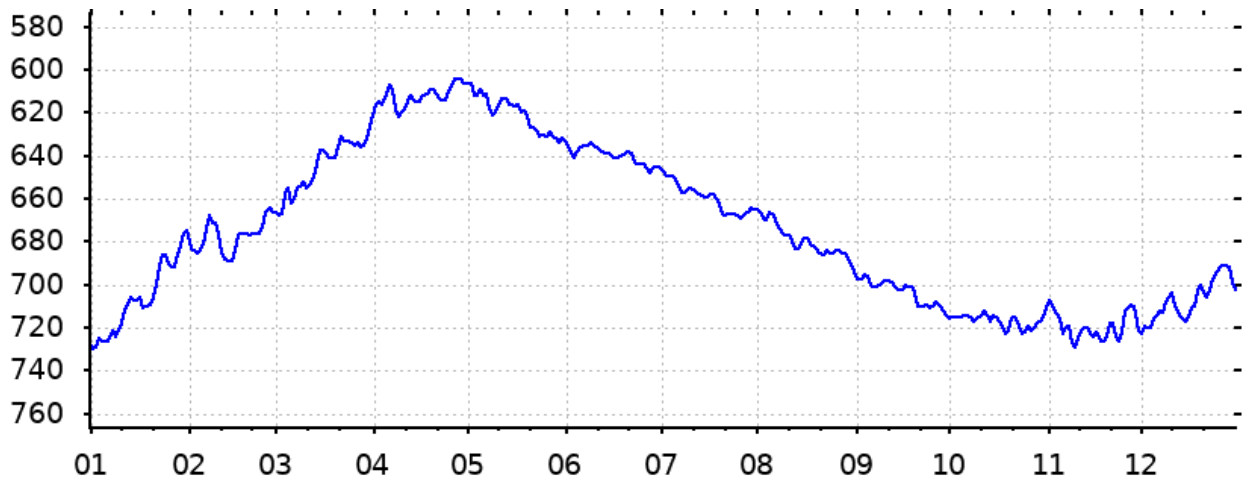

Шифра станице: **525** **Водно тело: 85** **Кота 0 (мнм):** **232.15**
Назив пијезометра: **Лесковац-КПД** **JMOR_GW_I_2** **Кота терена (мнм):** **231.69**

Дан	I	II	III	IV	V	VI	VII	VIII	IX	X	XI	XII
1		390	404	403	346	344	346	344	345	342	388	389
10		396	402	400	348	346	348	346	347	345	419	420
20		404	406	405	352	353	355	352	352	348	481	481
Мин.	-	404	406	405	352	353	355	352	352	348	481	481
Ср.	-	397	404	403	349	348	350	347	348	345	429	430
Макс.	-	390	402	400	346	344	346	344	345	342	388	389

Год. макс: 342 Ср. год: 377 Год. мин: 481
Датум: 01.10.2021 Т (°C) НЕ Датум: 20.12.2021

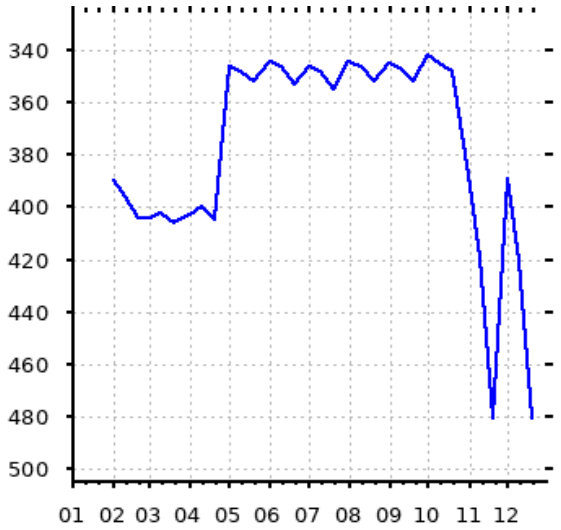

Шифра станице: **515** **Водно тело: 85** **Кота 0 (мнм):** **192.81**
Назив пијезометра: **Клисура-село** **JMOR_GW_I_2** **Кота терена (мнм):** **191.77**

Дан	I	II	III	IV	V	VI	VII	VIII	IX	X	XI	XII
1	сув	486	584	486	584	627	сув	сув	сув	сув	сув	сув
10	582	540	604	554	614	627	сув	сув	сув	сув	сув	сув
20	568	574	564	554	629	сув	сув	сув	сув	сув	сув	сув
Мин.	582	574	604	554	629	627	-	-	-	-	-	-
Ср.	575	533	584	531	609	627	-	-	-	-	-	-
Макс.	568	486	564	486	584	627	-	-	-	-	-	-

Год. макс: 486 Ср. год: 574 Год. мин: 629
Датум: 01.04.2021 Т (°C) ДА Датум: 20.05.2021

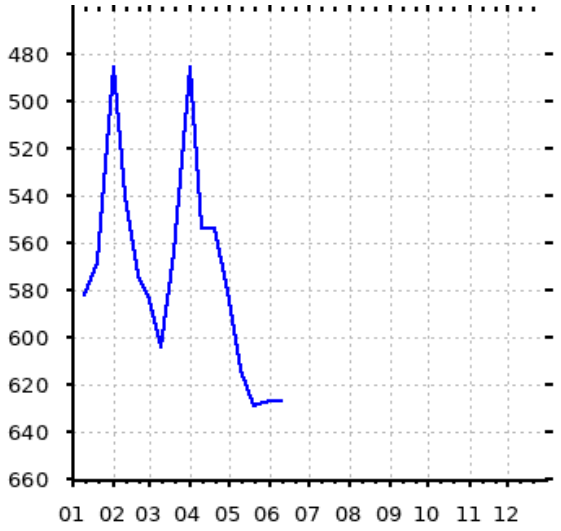

Шифра станице: **516** **Водно тело: 85** **Кота 0 (мнм):** **194.46**
Назив пијезометра: **Чечина-село** **JMOR_GW_I_2** **Кота терена (мнм):** **193.62**

Дан	I	II	III	IV	V	VI	VII	VIII	IX	X	XI	XII
1	сув	сув	сув	434	460	сув	сув	сув	сув	сув	сув	сув
10	сув	сув	сув	430	463	сув	сув	сув	сув	сув	сув	сув
20	сув	сув	сув	432	500	сув	сув	сув	сув	сув	сув	сув
Мин.	-	-	-	434	500	-	-	-	-	-	-	-
Ср.	-	-	-	432	474	-	-	-	-	-	-	-
Макс.	-	-	-	430	460	-	-	-	-	-	-	-

Год. макс: 430 Ср. год: 453 Год. мин: 500
Датум: 10.04.2021 Т (°C) ДА Датум: 20.05.2021

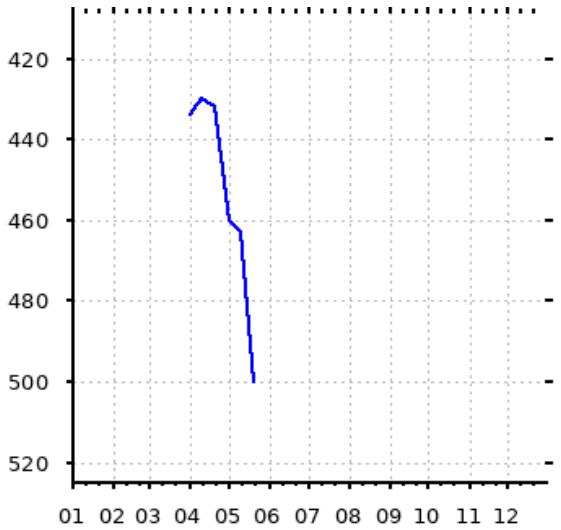

Шифра станице: **518** **Водно тело: 85** **Кота 0 (мнм):** **195.20**
Назив пијезометра: **Пуста река-Дољевац** **JMOR_GW_I_2** **Кота терена (мнм):** **194.20**

Дан	I	II	III	IV	V	VI	VII	VIII	IX	X	XI	XII
1	533	450	465	433	492	507	543	536	542	544	535	543
10	450	468	455	475	505	522	543	538	542	534	544	536
20	498	465	448	480	512	540	530	540	543	528	546	530
Мин.	533	468	465	480	512	540	543	540	543	544	546	543
Ср.	494	461	456	463	503	523	539	538	542	535	542	536
Макс.	450	450	448	433	492	507	530	536	542	528	535	530

Год. макс: 433 Ср. год: 511 Год. мин: 546
Датум: 01.04.2021 Т (°C) ДА Датум: 20.11.2021

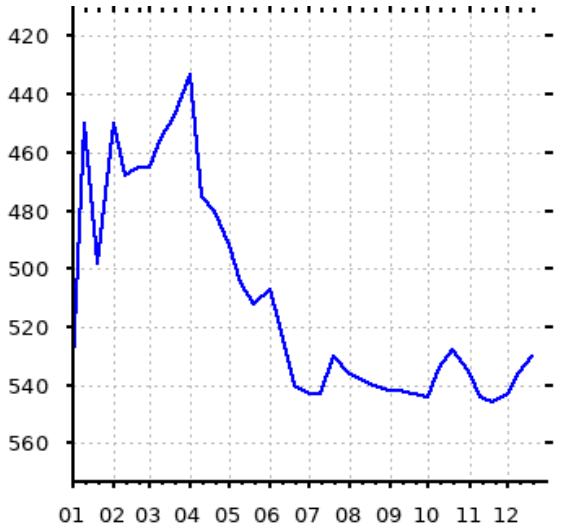

Шифра станице: **519** **Водно тело: 85** **Кота 0 (мнм):** **198.94**
Назив пијезометра: **Дољевац-село** **JMOR_GW_I_2** **Кота терена (мнм):** **198.18**

Дан	I	II	III	IV	V	VI	VII	VIII	IX	X	XI	XII
1	618	565	594	562	578	574	601	592	602	602	600	613
10	580	580	584	582	585	586	600	598	603	595	608	611
20	606	583	576	585	578	600	590	600	602	587	610	610
Мин.	618	583	594	585	585	600	601	600	603	602	610	613
Ср.	601	576	585	576	580	587	597	597	602	595	606	611
Макс.	580	565	576	562	578	574	590	592	602	587	600	610

Год. макс: 562 Ср. год: 593 Год. мин: 618
Датум: 01.04.2021 Т (°C) НЕ Датум: 01.01.2021

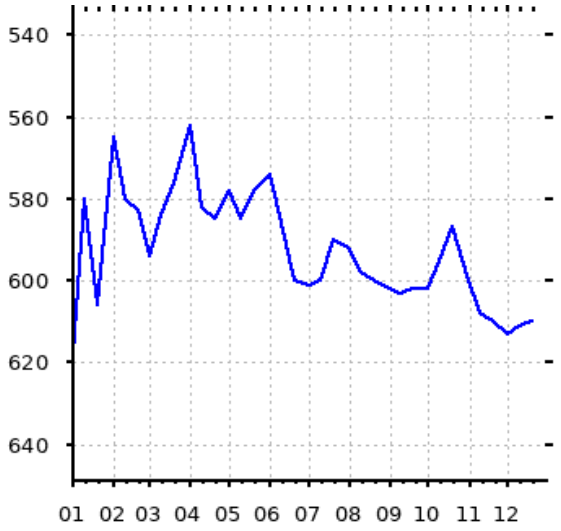

Шифра станице: **520** **Водно тело: 85** **Кота 0 (мнм):** **235.33**
Назив пијезометра: **Турековац-Јабланица** **JMOR_GW_I_2** **Кота терена (мнм):** **235.08**

Дан	I	II	III	IV	V	VI	VII	VIII	IX	X	XI	XII
10	334	221	254	251	284	308	334	315	355	344	350	332
20	291	238	227	269	307	302	333	298	355	351	349	328
30	210	277	221	278	302	325	330	250	355	347	353	322
Мин.	334	277	254	278	307	325	334	315	355	351	353	332
Ср.	278	245	234	266	298	312	332	288	355	347	351	327
Макс.	210	221	221	251	284	302	330	250	355	344	349	322

Год. макс: 210 Ср. год: 303 Год. мин: 355
Датум: 30.01.2021 Т (°C) НЕ Датум: 30.09.2021

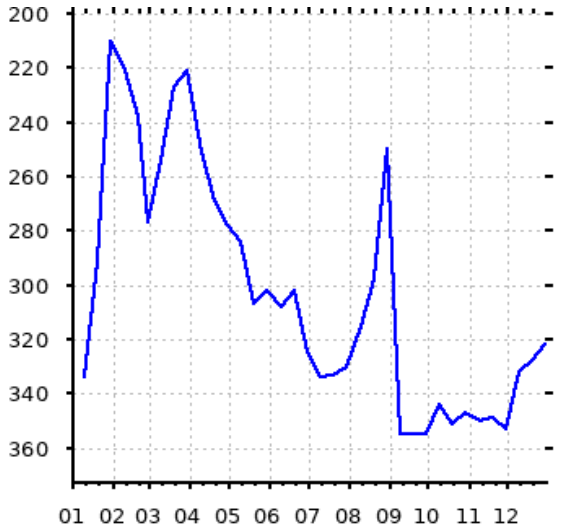

Шифра станице: **521** **Водно тело: 85** **Кота 0 (мнм):** **238.07**
Назив пијезометра: **Турековац-Дом здравља** **JMOR_GW_I_2** **Кота терена (мнм):** **237.47**

Дан	I	II	III	IV	V	VI	VII	VIII	IX	X	XI	XII
10	521	460	438	412	436	441	459	472	492	485	480	458
20	496	454	427	443	435	449	463	478	498	488	456	429
30	470	449	411	446	432	450	466	491	496	487	485	398
Мин.	521	460	438	446	436	450	466	491	498	488	485	458
Ср.	496	454	425	434	434	447	463	480	495	487	474	428
Макс.	470	449	411	412	432	441	459	472	492	485	456	398

Год. макс: 398 Ср. год: 460 Год. мин: 521
Датум: 30.12.2021 T (°C) НЕ Датум: 10.01.2021

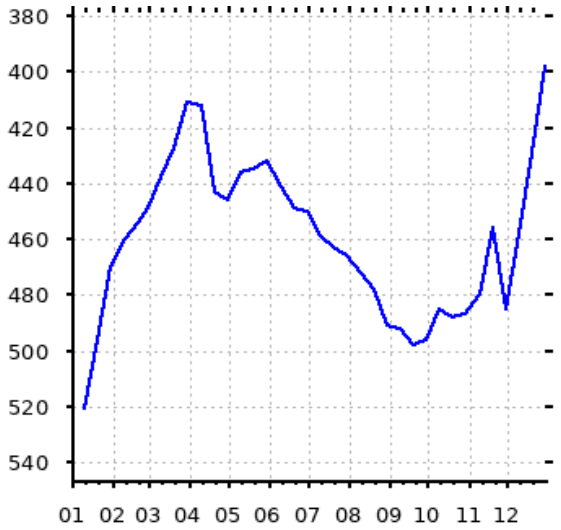

Шифра станице: **522** **Водно тело: 85** **Кота 0 (мнм):** **237.34**
Назив пијезометра: **Турековац-раскрсница** **JMOR_GW_I_2** **Кота терена (мнм):** **236.88**

Дан	I	II	III	IV	V	VI	VII	VIII	IX	X	XI	XII
10	356	292	267	254	261	273	297	320	327	338	334	336
20	312	289	257	257	270	281	302	321	340	336	334	328
30	298	289	242	261	272	288	303	327	341	334	339	321
Мин.	356	292	267	261	272	288	303	327	341	338	339	336
Ср.	322	290	255	257	268	281	301	323	336	336	336	328
Макс.	298	289	242	254	261	273	297	320	327	334	334	321

Год. макс: 242 Ср. год: 303 Год. мин: 356
Датум: 30.03.2021 T (°C) НЕ Датум: 10.01.2021

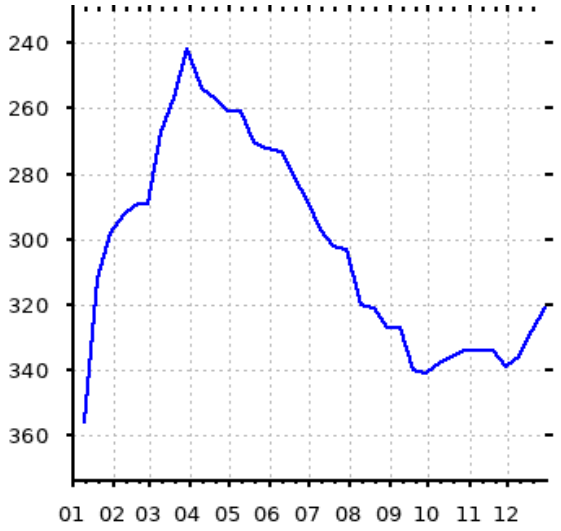

Шифра станице: **523** **Водно тело: 85** **Кота 0 (мнм):** **198.07**
Назив пијезометра: **Пуковац-село** **JMOR_GW_I_2** **Кота терена (мнм):** **197.02**

Дан	I	II	III	IV	V	VI	VII	VIII	IX	X	XI	XII
1	328	249	279	250	298	307	343	331	334	330	325	332
10	260	273	271	276	303	323	344	332	332	321	333	320
20	289	272	265	280	315	340	330	333	331	317	334	305
Мин.	328	273	279	280	315	340	344	333	334	330	334	332
Ср.	292	265	272	269	305	323	339	332	332	323	331	319
Макс.	260	249	265	250	298	307	330	331	331	317	325	305

Год. макс: 249 Ср. год: 308 Год. мин: 344
Датум: 01.02.2021 T (°C) НЕ Датум: 10.07.2021

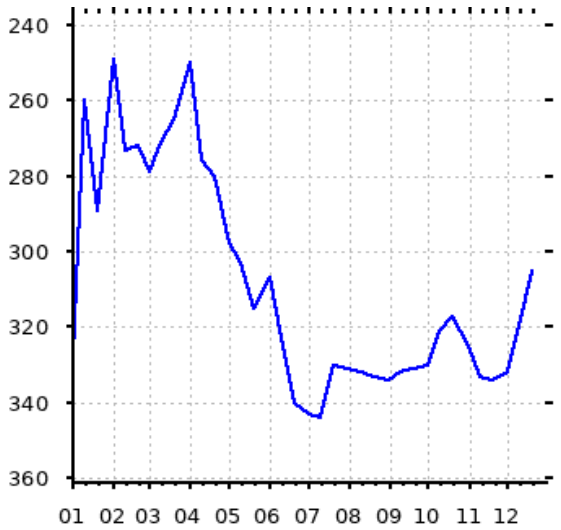

Шифра станице: **527** **Водно тело: 85** **Кота 0 (мнм):** **235.32**
Назив пијезометра: **Бадинац** **JMOR_GW_I_2** **Кота терена (мнм):** **234.70**

Дан	I	II	III	IV	V	VI	VII	VIII	IX	X	XI	XII
10	333	353	343	352	348	361	342	333	343	333	364	416
20	338	352	347	343	352	351	336	343	333	338	386	424
30	343	342	341	353	342	352	343	342	342	343	408	446
Мин.	343	353	347	353	352	361	343	343	343	343	408	446
Ср.	338	349	344	349	347	355	340	339	339	338	386	429
Макс.	333	342	341	343	342	351	336	333	333	333	364	416

Год. макс: 333 Ср. год: 354 Год. мин: 446
Датум: 10.01.2021 T (°C) НЕ Датум: 30.12.2021

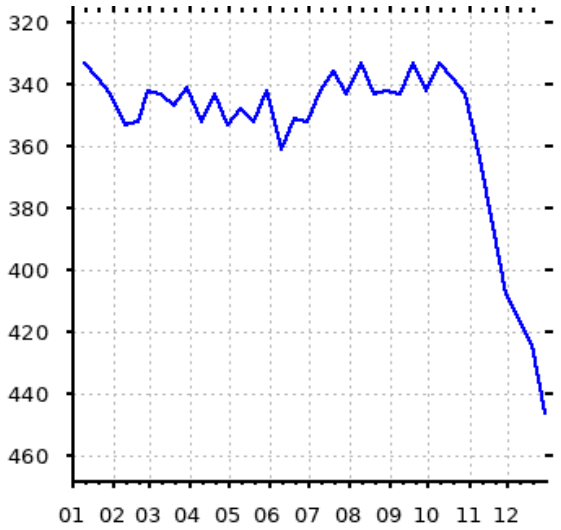

Шифра станице: **379** **Водно тело: 85** **Кота 0 (мнм):** **241.50**
Назив пијезометра: **Горња Јајина** **JMOR_GW_I_2** **Кота терена (мнм):** **241.25**

Дан	I	II	III	IV	V	VI	VII	VIII	IX	X	XI	XII
10	370	371	350	337	378	399	435	448	457	459	452	449
20	391	371	331	343	386	412	436	455	458	444	454	426
30	332	379	329	365	397	423	441	451	459	450	451	429
Мин.	391	379	350	365	397	423	441	455	459	459	454	449
Ср.	364	374	337	348	387	411	437	451	458	451	452	435
Макс.	332	371	329	337	378	399	435	448	457	444	451	426

Год. макс: 329 Ср. год: 409 Год. мин: 459
Датум: 30.03.2021 T (°C) НЕ Датум: 30.09.2021

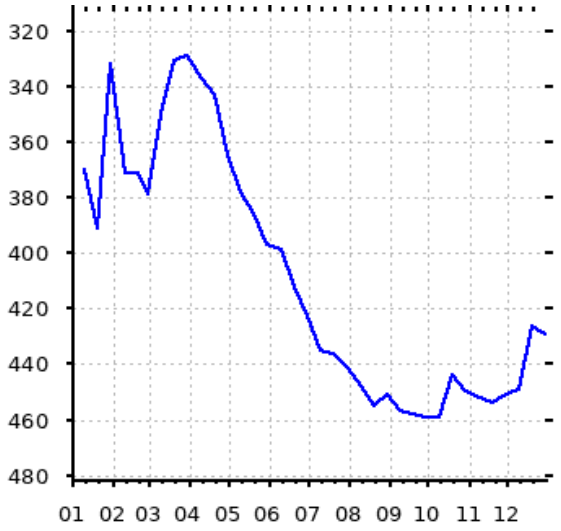

Шифра станице: **388** **Водно тело: 85** **Кота 0 (мнм):** **267.21**
Назив пијезометра: **Тодоровце** **JMOR_GW_I_2** **Кота терена (мнм):** **266.81**

Дан	I	II	III	IV	V	VI	VII	VIII	IX	X	XI	XII
1	370	181	232	188	240	298	343	357	393	408	378	358
10	256	201	248	202	267	307	353	373	402	406	386	300
20	187	233	208	228	288	323	337	388	406	352	392	296
Мин.	370	233	248	228	288	323	353	388	406	408	392	358
Ср.	271	205	229	206	265	309	344	373	400	389	385	318
Макс.	187	181	208	188	240	298	337	357	393	352	378	296

Год. макс: 181 Ср. год: 308 Год. мин: 408
Датум: 01.02.2021 T (°C) НЕ Датум: 01.10.2021

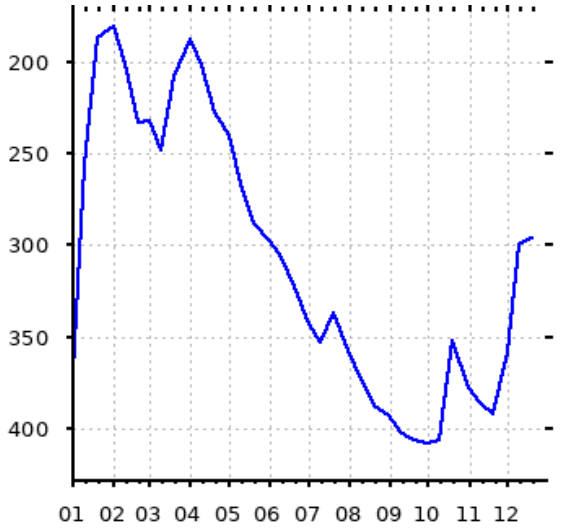

Шифра станице: **524** **Водно тело: 85** **Кота 0 (мнм):** **232.34**
Назив пијезометра: **Лесковац-КПД** **JMOR_GW_I_2** **Кота терена (мнм):** **231.64**

Дан	I	II	III	IV	V	VI	VII	VIII	IX	X	XI	XII
1	529	492	489	488	499	505	507	505	505	503	529	530
10	517	487	488	486	517	521	523	521	523	517	536	537
20	495	485	485	482	520	527	530	530	531	527	540	541
Мин.	529	492	489	488	520	527	530	530	531	527	540	541
Ср.	514	488	487	485	512	518	520	519	520	516	535	536
Макс.	495	485	485	482	499	505	507	505	505	503	529	530

Год. макс:	482	Ср. год:	512	Год. мин:	541
Датум:	20.04.2021	T (°C)	НЕ	Датум:	20.12.2021

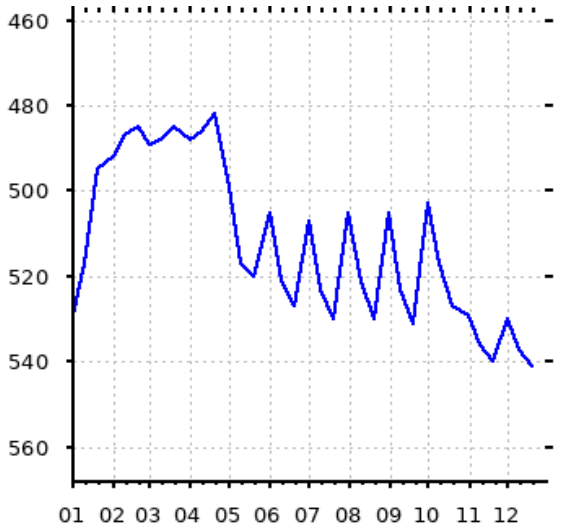

Шифра станице: **526** **Водно тело: 85** **Кота 0 (мнм):** **232.12**
Назив пијезометра: **Лесковац-КПД-Рударе** **JMOR_GW_I_2** **Кота терена (мнм):** **231.56**

Дан	I	II	III	IV	V	VI	VII	VIII	IX	X	XI	XII
1	387	361	331	329	299	296	299	297	298	297	326	327
10	382	353	328	325	288	282	280	277	278	276	368	369
20	367	325	326	324	276	271	266	262	263	257	391	392
Мин.	387	361	331	329	299	296	299	297	298	297	391	392
Ср.	379	346	328	326	288	283	282	279	280	277	362	363
Макс.	367	325	326	324	276	271	266	262	263	257	326	327

Год. макс:	257	Ср. год:	316	Год. мин:	392
Датум:	20.10.2021	T (°C)	НЕ	Датум:	20.12.2021

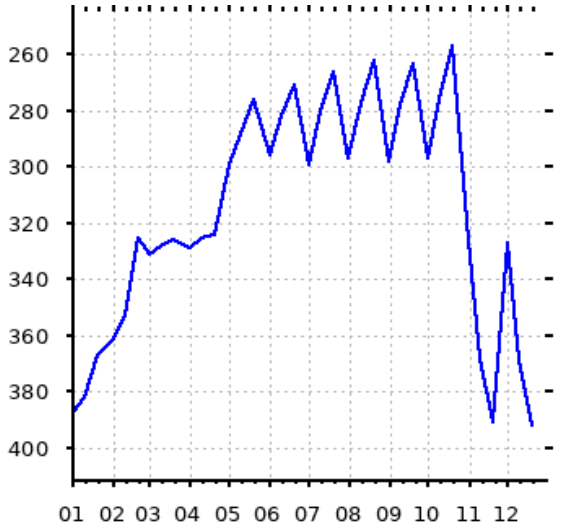

Назив водног тела : Расина

Шифра водног тела : ZMOR GW I 1

Број водног тела : 89

Површина водног тела : 497,14 km^2

Број хидр. станица подземних вода : 1



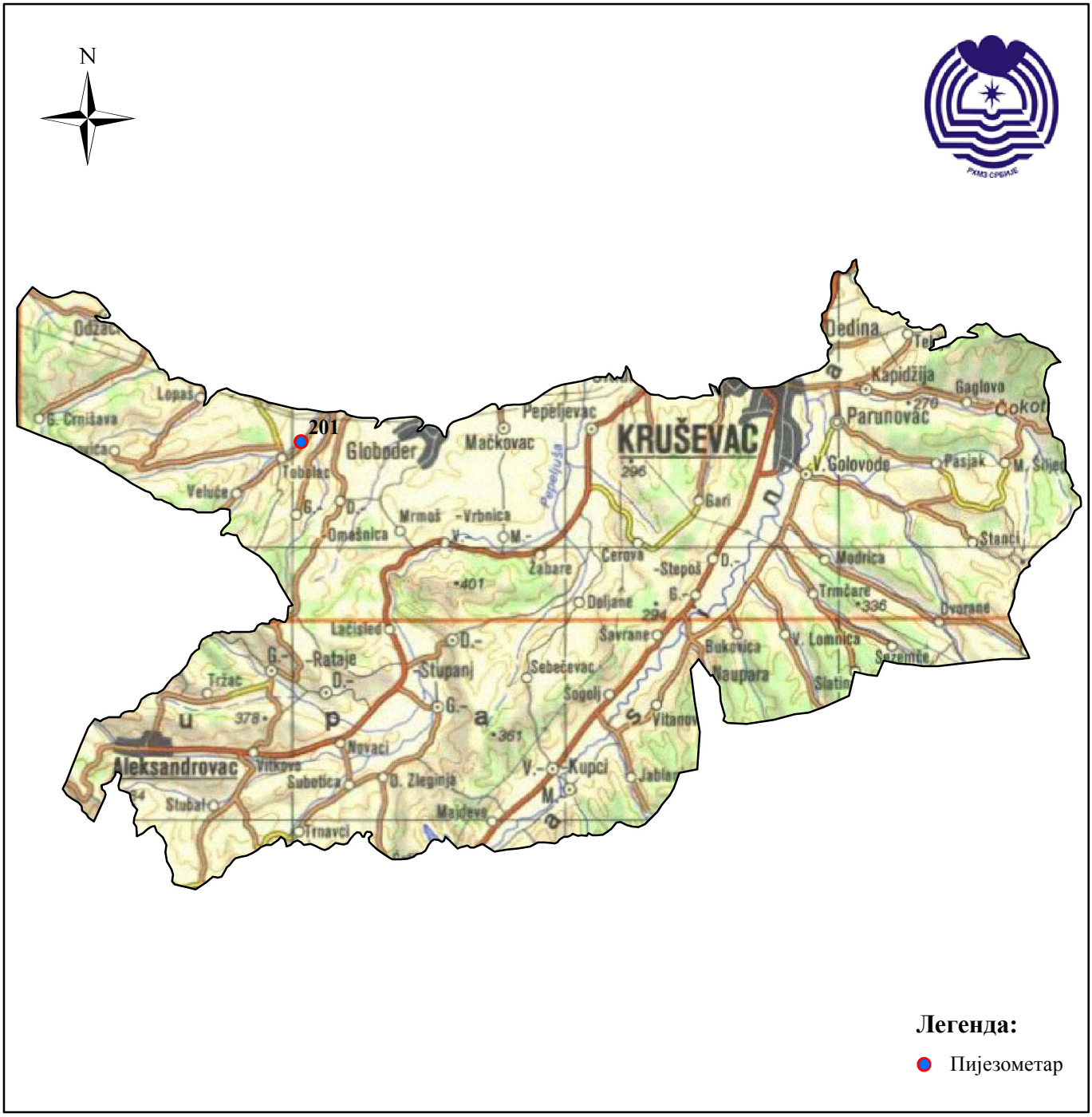

Шифра станице: **201** **Водно тело: 89** **Кота 0 (мнм):** **189.26**
Назив пијезометра: **Тоболац-с.Трстеник** **ZMOR_GW_I_1** **Кота терена (мнм):** **188.46**

Дан	I	II	III	IV	V	VI	VII	VIII	IX	X	XI	XII
10	213	221	266	208	218	256	270	273	275	265	281	279
20	202	243	239	223	232	261	274	280	278		283	271
30	198	257	216	245	246	266	281	282	270		284	265
Мин.	213	257	266	245	246	266	281	282	278	265	284	279
Ср.	204	240	240	225	232	261	275	278	274	265	283	272
Макс.	198	221	216	208	218	256	270	273	270	265	281	265

Год. макс:	198	Ср. год:	254	Год. мин:	284
Датум:	30.01.2021	T (°C)	НЕ	Датум:	30.11.2021

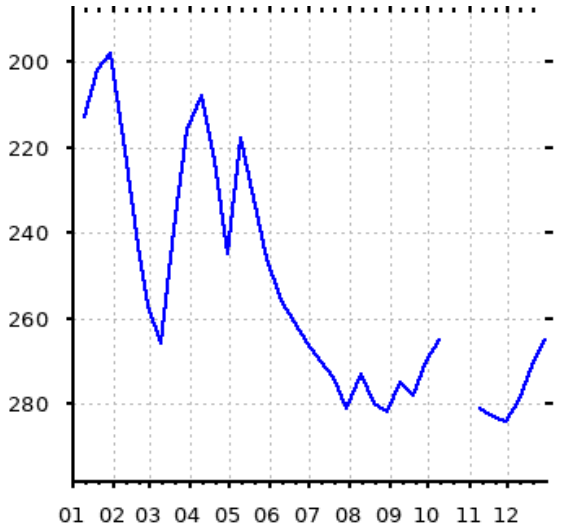

Назив водног тела : Западна Морава - алувион
Шифра водног тела : IB GW I 1
Број водног тела : 108
Површина водног тела : 588,04 km^2
Број хидр. станица подземних вода : 21



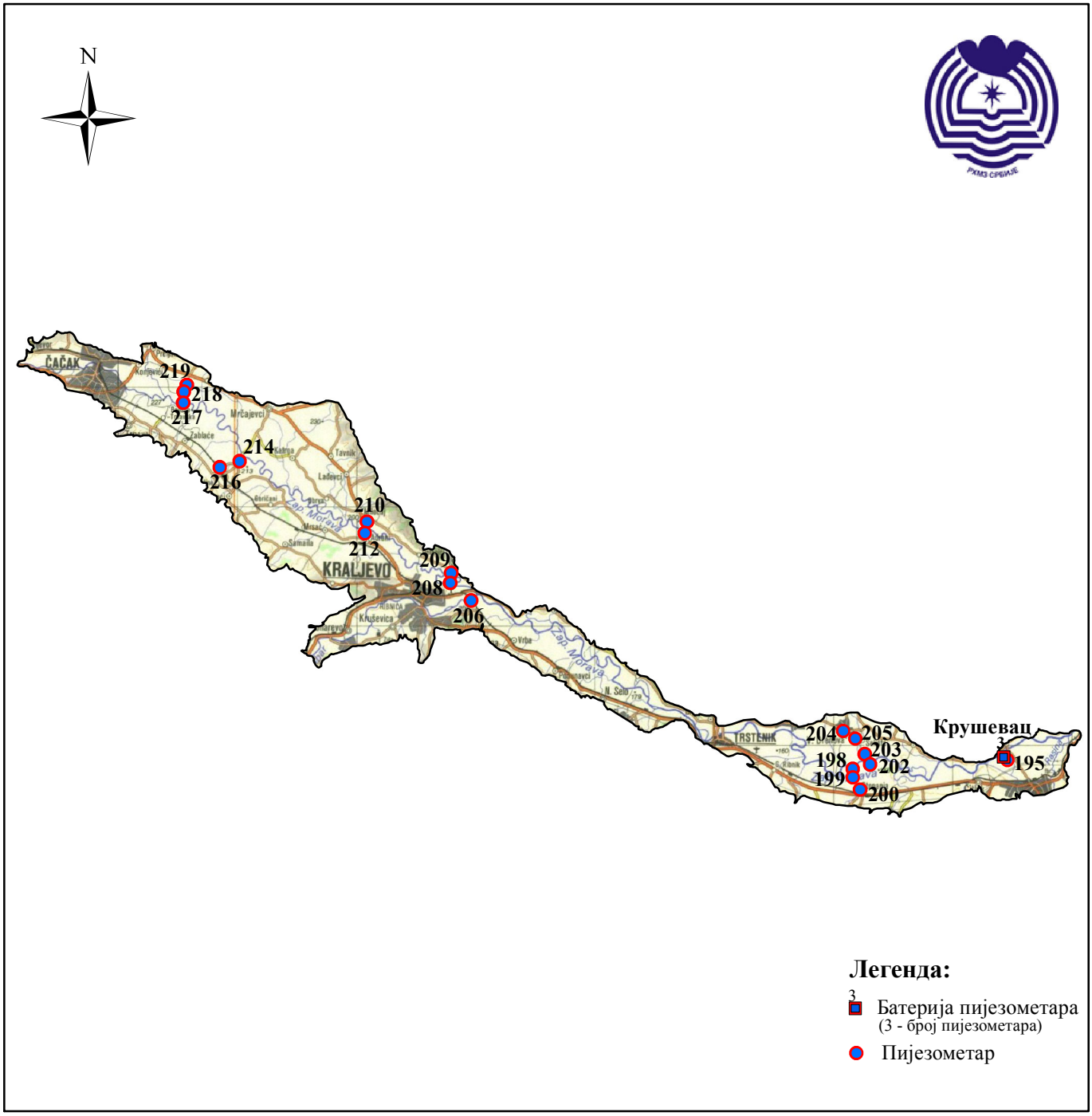

НИВО ПОДЗЕМНИХ ВОДА (cm) ГОДИНА: 2021

Шифра станице: **200** **Водно тело: 108** **Кота 0 (мнм):** **158.66**
Назив пијезометра: **Стопања-село** **IB_GW_I_1** **Кота терена (мнм):** **158.16**

Дан	I	II	III	IV	V	VI	VII	VIII	IX	X	XI	XII
1	644	568	587	565	572	568	589	613	652	679	690	
2	643	569	589	565	572	568	591	615	653	680	690	
3	641	570	589	565	574	569	592	616	654	680	691	
4	640	570	588	565	576	569	593	617	655	682	691	
5	638	571	587	564	574	570	593	619	656	682	692	
6	637	570	590	562	575	570	595	619	658	683	694	
7	636	571	591	564	576	570	597	620	659	683	694	
8	634	569	589	566	579	571	599	622	660	684	693	
9	629	572	591	568	579	572	600	624	661	684	695	
10	625	574	590	566	579	573	601	625	662	683	696	
11	621	572	589	567	579	574	602	626	663	683	697	
12	618	577	586	567	579	575	604	628	665	683	697	
13	614	578	584	567	579	575	605	629	666	683	697	
14	611	579	582	568	580	576	607	631	667	684	697	
15	610	580	580	569	581	576	608	632	668	684	698	
16	609	580	578	570	582	577	609	633	669	682	699	
17	608	579	577	570	581	578	609	635	670	680	699	
18	608	580	576	569	582	579	602	636	671	681	700	
19	607	581	576	569	582	580	598	638	671	682	701	
20	606	582	577	569	582	579	597	639	671	682	701	
21	605	583	576	570	579	578	598	641	673	682	701	
22	604	583	574	569	577	579	599	642	673	683	702	
23	597	584	570	568	577	580	600	643	674	684	703	
24	589	585	567	570	580	582	601	645	674	686	704	
25	583	586	565	569	578	582	603	645	675	686	703	
26	585	585	565	569	581	584	605	645	677	687	704	
27	584	585	565	570	580	585	606	646	677	687	704	
28	583	587	565	570	575	585	608	647	678	688		
29	582		566	571	569	587	609	648	677	688		
30	579		566	572	568	588	611	649	678	689		
31	571		566		568		611	650		690		
Мин.	644	587	591	572	582	588	611	650	678	690	704	-
Ср.	611	578	579	568	577	577	601	633	667	684	698	-
Макс.	571	568	565	562	568	568	589	613	652	679	690	-

Год. макс: 562 Ср. год: 615 Год. мин: 704
Датум: 06.04.2021 T (°C) ДА Датум: 27.11.2021

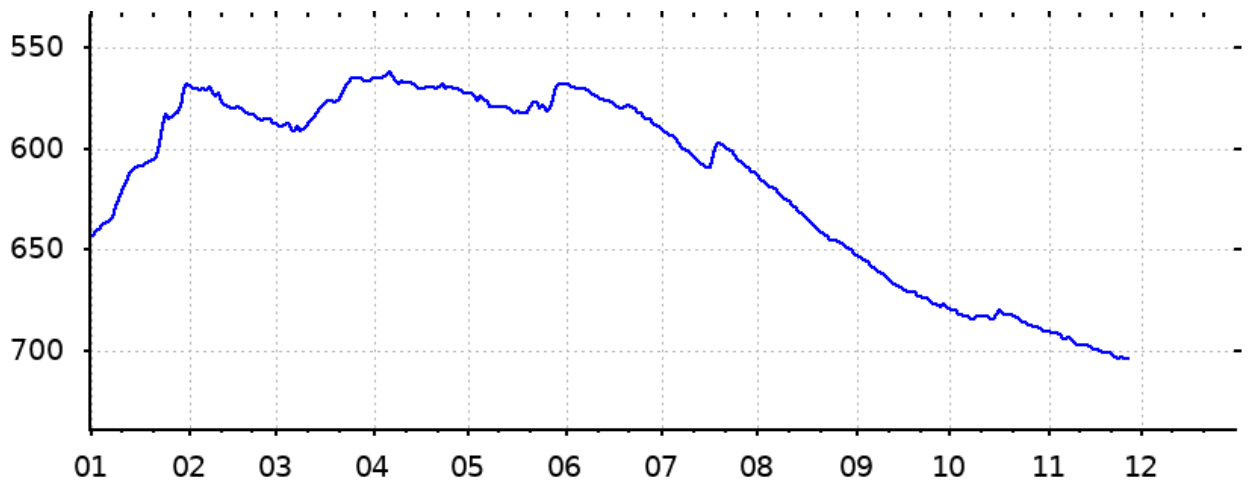

НИВО ПОДЗЕМНИХ ВОДА (cm) ГОДИНА: 2021

Шифра станице: **209** **Водно тело: 108** **Кота 0 (мнм):** **189.62**
Назив пијезометра: **Сирча-село** **IB_GW_I_1** **Кота терена (мнм):** **188.74**

Дан	I	II	III	IV	V	VI	VII	VIII	IX	X	XI	XII
1	523	393	472	445	533	596	630				639	663
2	522	389	473	447	535	602	633				640	659
3	520	389	475	451	541	602	632				649	654
4	521	390	479	456	545	602	631				649	658
5	520	393	478	460	546	603	630				653	649
6	522	394	484	462	550	602	632				659	642
7	522	397	492	464	553	604	634				656	639
8	522	399	492	469	558	605	636				649	629
9	517	403	495	473	561	607					648	615
10	512	407	499	473	564	606					646	605
11	503	411	504	476	567	606					638	596
12	498	421	506	480	569	606					631	588
13	490	424	507	483	572	606					628	576
14	487	427	507	485	576	608					625	562
15	484	432	506	487	582	608					627	549
16	482	434	491	492	584	608				653	628	538
17	481	435	472	493	586	610				644	628	527
18	482	439	462	493	587	611				637	632	513
19	482	444	456	494	587	613				632	637	502
20	481	447	453	496	585	614				626	639	492
21	481	452	449	498	587	614				619	640	492
22	481	455	446	500	585	614				616	643	493
23	472	457	445	502	584	615				618	650	494
24	460	461	441	507	588	617				622	656	492
25	448	463	437	509	584	618				622	653	493
26	445	464	437	512	589	618				621	651	496
27	442	465	436	516	587	620				625	650	501
28	437	470	435	520	589	623				628	654	505
29	431		438	523	592	625				630	656	506
30	421		442	529	594	627				632	665	510
31	402		444		595					637		516
Мин.	523	470	507	529	595	627	636	-	-	653	665	663
Ср.	484	427	469	487	573	610	632	-	-	629	644	560
Макс.	402	389	435	445	533	596	630	-	-	616	625	492

Год. макс: 389 Ср. год: 541 Год. мин: 665
Датум: 02.02.2021 Т (°C) ДА Датум: 30.11.2021

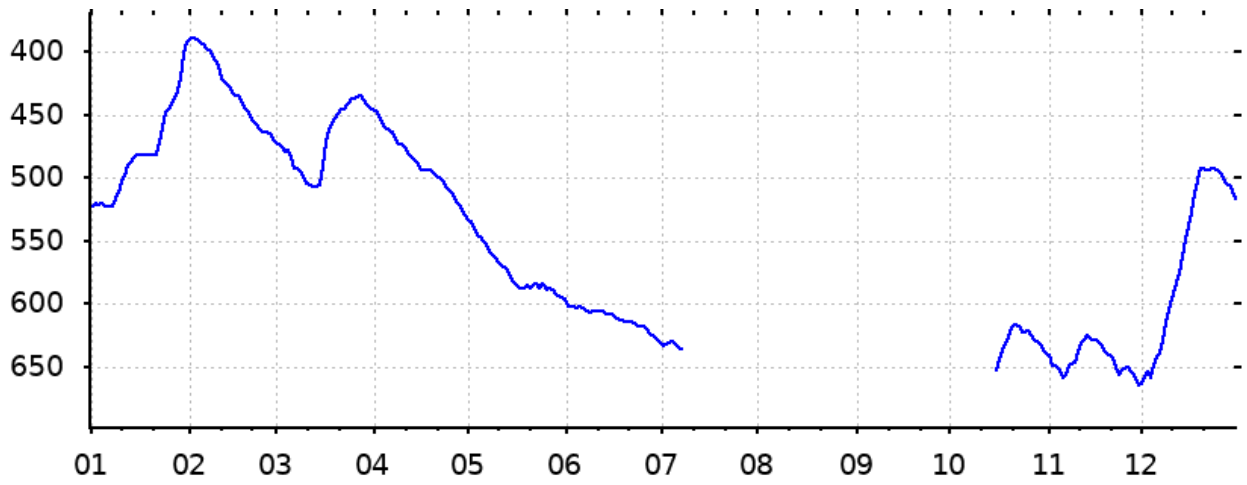

НИВО ПОДЗЕМНИХ ВОДА (cm) ГОДИНА: 2021

Шифра станице: **218** **Водно тело: 108** **Кота 0 (мнм):** **227.61**
Назив пијезометра: **Станчићи-село** **IB_GW_I_1** **Кота терена (мнм):** **227.11**

Дан	I	II	III	IV	V	VI	VII	VIII	IX	X	XI	XII
1	694	634	642	629	636	671	700	709	716	716	705	703
2	692	628	643	628	637	673	699	708	716	716	705	703
3	689	622	644	626	639	674	699	708	716	716	706	703
4	687	618	645	625	640	675	700	708	715	716	706	703
5	685	615	646	623	640	677	701	708	715	715	706	702
6	684	613	648	622	641	679	702	710	716	715	706	701
7	683	613	649	622	643	679	703	711	718	715	706	699
8	681	613	650	622	644	679	704	713	720	715	705	697
9	679	614	651	622	645	680	706	715	722	714	704	694
10	677	614	653	622	647	681	707	715	722	714	703	692
11	675	616	653	622	648	681	708	715	721	714	701	690
12	673	617	653	623	649	681	708	716	721	713	699	687
13	672	618	654	623	650	682	707	718	721	715	698	683
14	671	619	653	624	651	682	707	719	722	709	697	678
15	671	620	652	625	653	684	706	720	722	708	696	675
16	671	620	650	626	654	686	706	720	722	707	696	672
17	671	622	647	626	655	688	705	720	722	706	696	670
18	672	623	644	627	656	688	705	722	721	706	697	668
19	672	625	641	627	657	690	704	723	720	705	697	667
20	672	627	639	627	658	689	703	723	720	704	697	666
21	673	629	636	628	659	691	702	724	719	703	698	665
22	673	631	635	629	660	691	702	725	719	703	698	664
23	672	633	635	630	661	694	701	724	718	703	699	663
24	669	634	635	630	662	696	701	723	718	703	700	662
25	666	636	634	631	663	696	701	722	717	703	700	662
26	662	637	634	632	665	696	704	721	717	704	700	662
27	658	639	634	633	666	696	706	720	717	704	701	661
28	653	640	634	634	667	697	708	719	717	704	701	659
29	650		633	635	669	698	709	718	716	704	702	657
30	645		632	636	670	700	710	717	716	704	702	654
31	640		631		670		710	717		705		651
Мин.	694	640	654	636	670	700	710	725	722	716	706	703
Ср.	672	624	643	627	653	686	704	717	719	709	701	678
Макс.	640	613	631	622	636	671	699	708	715	703	696	651

Год. макс: 613 Ср. год: 678 Год. мин: 725
Датум: 08.02.2021 Т (°C) ДА Датум: 22.08.2021

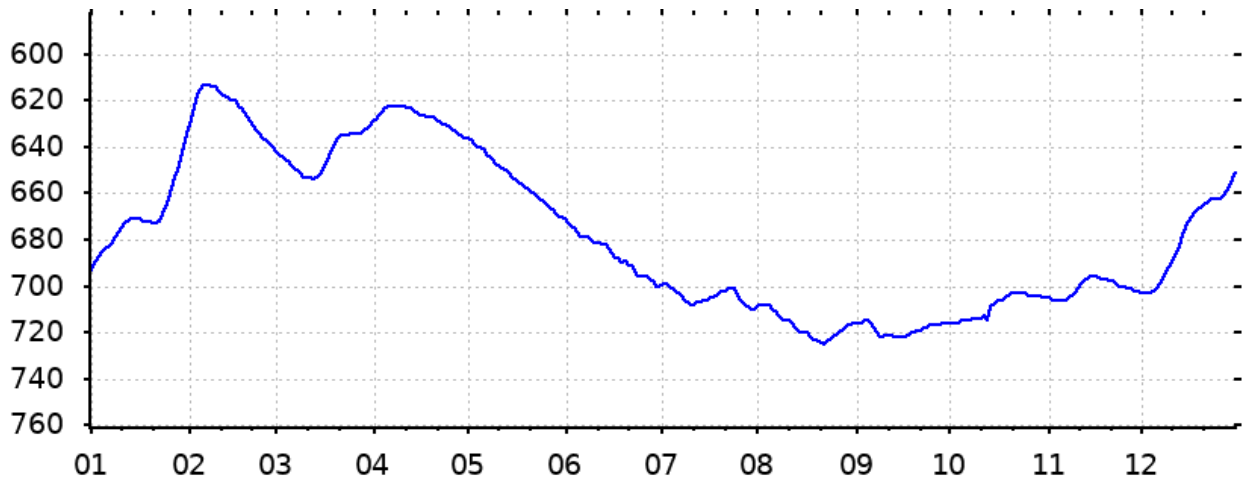

НПВ: 100

НИВО ПОДЗЕМНИХ ВОДА (cm) ГОДИНА: 2021

Шифра станице: **K-1** **Водно тело: 108** **Кота 0 (мнм):** **142.89**
Назив пијезометра: **Крушевац (K-1)** **IB_GW_I_1** **Кота терена (мнм):** **142.45**

Дан	I	II	III	IV	V	VI	VII	VIII	IX	X	XI	XII
1	501	406	406	376	373	426	452					
2	497	402	403	376	375	427	452					
3	493	398	409	377	376	429	454					
4	491	393	409	377	377	429	455					
5	490	389	410	378	379	430	456					
6	490	385	412	376	381	431	457					
7	487	382	415	374	383	432	458					
8	484	380	417	372	385	433	460					
9	480	379	420	370	388	433	461					
10	478	377	422	368	389	434	462					
11	474	378	424	367	391	435	464					
12	470	379	425	366	393	436	465					
13	465	380	421	363	395	437	467					
14	461	382	417	362	397	438						
15	458	384	411	361	399	439						
16	456	386	408	360	402	439						
17	454	387	405	359	404	440						
18	452	389	400	358	404	440						
19	450	390	394	359	404	441						
20	448	392	388	360	406	441						
21	447	394	384	361	408	442						
22	446	396	381	362	409	443						
23	445	398	376	363	411	444						
24	443	400	375	365	412	444						
25	441	402	376	366	414	445						
26	440	403	377	367	416	446						
27	438	405	378	368	418	448						
28	435	406	378	369	419	448						
29	428		380	370	421	449						
30	420		380	371	423	451						
31	414		378		425							
Мин.	501	406	425	378	425	451	467	-	-	-	-	-
Ср.	461	391	399	367	399	438	459	-	-	-	-	-
Макс.	414	377	375	358	373	426	452	-	-	-	-	-

Год. макс: 358 Ср. год: 413 Год. мин: 501
Датум: 18.04.2021 T (°C) ДА Датум: 01.01.2021

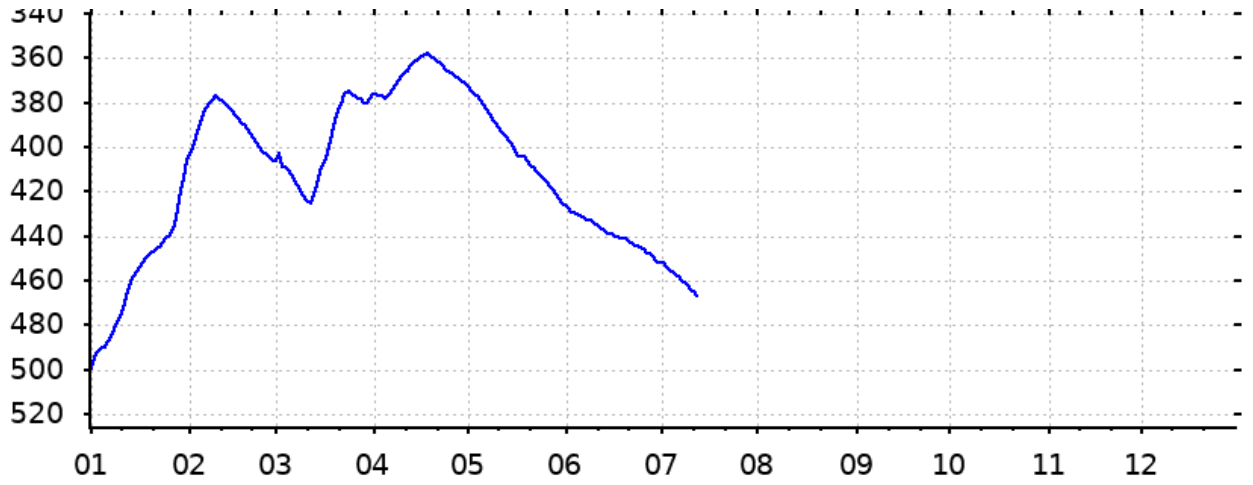

НИВО ПОДЗЕМНИХ ВОДА (cm) ГОДИНА: 2021

Шифра станице: **205** **Водно тело: 108** **Кота 0 (мнм):** **159.04**
Назив пијезометра: **В.Дренова-дом здравља** **IB_GW_I_1** **Кота терена (мнм):** **158.72**

Дан	I	II	III	IV	V	VI	VII	VIII	IX	X	XI	XII
1	381	248	264	239	240	258	317	371	459	505	487	479
2	383	251	266	238	240	260	320	376	461	506	486	479
3	384	253	266	238	243	262	322	378	462	506	482	478
4	385	253	265	232	246	265	324	382	464	507	483	476
5	383	255	263	232	244	268	328	385	467	508	483	474
6	384	254	266	230	247	270	331	386	470	509	486	473
7	384	254	270	232	249	270	334	390	473	509	486	455
8	376	252	266	234	252	268	339	393	475	510	484	449
9	355	255	268	237	255	272	342	397	476	502	485	450
10	347	256	266	236	255	273	345	401	480	500	487	450
11	341	255	251	236	257	275	348	404	482	499	487	451
12	335	254	248	237	257	277	353	408	483	494	486	436
13	328	255	247	237	256	276	357	412	485	491	486	414
14	323	256	247	237	258	278	361	414	488	494	487	414
15	322	256	245	238	260	278	366	418	491	495	488	416
16	321	256	239	239	262	280	369	421	494	483	490	418
17	321	255	238	240	262	283	369	425	497	474	490	419
18	321	255	239	238	258	286	331	428	497	476	491	417
19	322	257	240	233	258	287	323	429	498	478	492	415
20	322	257	242	233	258	286	323	431	498	480	492	413
21	322	259	242	233	239	285	327	434	500	480	492	416
22	320	259	239	232	235	288	330	438	500	481	491	418
23	309	260	233	233	238	293	334	440	500	483	491	419
24	281	262	233	236	243	296	338	443	501	485	492	418
25	275	262	234	236	243	298	342	445	502	486	491	417
26	276	261	236	236	248	301	346	446	504	486	489	418
27	274	260	237	237	249	303	349	448	507	487	487	419
28	273	264	238	238	250	306	355	451	507	488	487	420
29	272		240	238	253	311	358	453	502	488	486	421
30	267		240	238	255	312	362	454	503	489	479	422
31	250		240		257		366	456		489		425
Мин.	385	264	270	240	262	312	369	456	507	510	492	479
Ср.	327	256	249	236	251	282	342	418	488	493	487	435
Макс.	250	248	233	230	235	258	317	371	459	474	479	413

Год. макс: 230 Ср. год: 356 Год. мин: 510
Датум: 06.04.2021 T (°C) ДА Датум: 08.10.2021

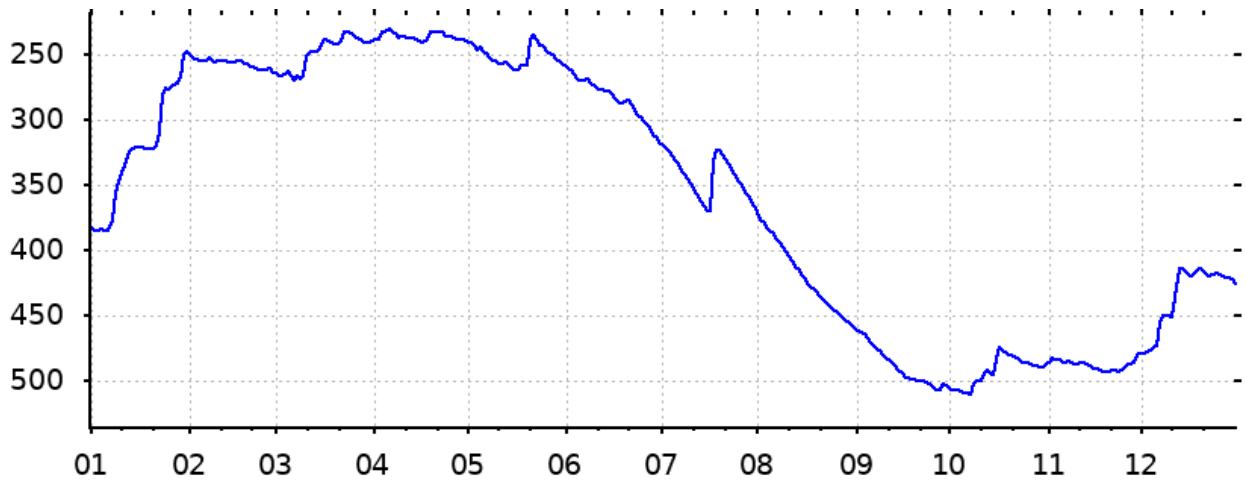

Шифра станице: **214** **Водно тело: 108** **Кота 0 (мнм):** **217.07**
Назив пијезометра: **Мршинци** **IB_GW_I_1** **Кота терена (мнм):** **216.57**

Дан	I	II	III	IV	V	VI	VII	VIII	IX	X	XI	XII
1	784	694	748	704	733	782	817	831	835	841	825	820
2	779	687	749	702	735	785	817	831	836	839	827	819
3	780	686	751	702	737	786	815	835	836	837	826	819
4	782	686	753	702	739	789	814	832	845	836	828	818
5	781	689	755	699	740	792	815	832	851	838	828	808
6	779	692	757	699	742	791	815	837	843	839	828	803
7	780	695	758	700	744	790	817	838	842	839	824	798
8	779	697	759	702	747	791	817	838	842	838	810	784
9	775	700	761	704	749	790	822	842	844	838	807	777
10	770	702	762	705	751	789	824	839	850	836	805	777
11	768	704	763	707	753	790	823	839	848	833	803	774
12	767	707	762	709	755	791	826	840	846	828	803	767
13	766	707	761	710	756	795	822	851	851	824	804	753
14	767	709	759	712	757	797	828	853	854	822	806	749
15	768	712	751	713	761	799	827	847	847	823	807	747
16	769	716	738	715	764	799	826	853	847	821	810	747
17	770	719	727	716	764	799	826	846	845	822	811	748
18	770	723	724	718	767	799	824	844	843	818	813	747
19	773	726	722	718	766	802	822	847	843	816	814	742
20	774	729	721	719	766	805	818	845	842	817	815	740
21	775	732	722	721	767	804	814	856	841	819	816	740
22	774	735	723	722	767	807	816	856	840	820	817	741
23	772	737	724	723	769	812	817	848	839	822	819	744
24	758	740	724	724	770	814	818	847	839	822	819	746
25	744	741	723	726	773	811	820	846	843	823	819	748
26	738	743	722	727	774	810	822	843	846	823	819	749
27	733	744	722	729	780	809	823	841	841	823	820	741
28	732	746	721	730	779	818	830	841	841	824	820	726
29	732		715	732	780	817	832	840	842	825	820	716
30	730		710	732	782	817	829	838	839	824	821	715
31	705		706		782		831	836		825		715
Мин.	784	746	763	732	782	818	832	856	854	841	828	820
Ср.	764	714	738	714	760	799	822	842	843	828	816	762
Макс.	705	686	706	699	733	782	814	831	835	816	803	715

Год. макс: 686 Ср. год: 784 Год. мин: 856
Датум: 03.02.2021 Т (°C) ДА Датум: 22.08.2021

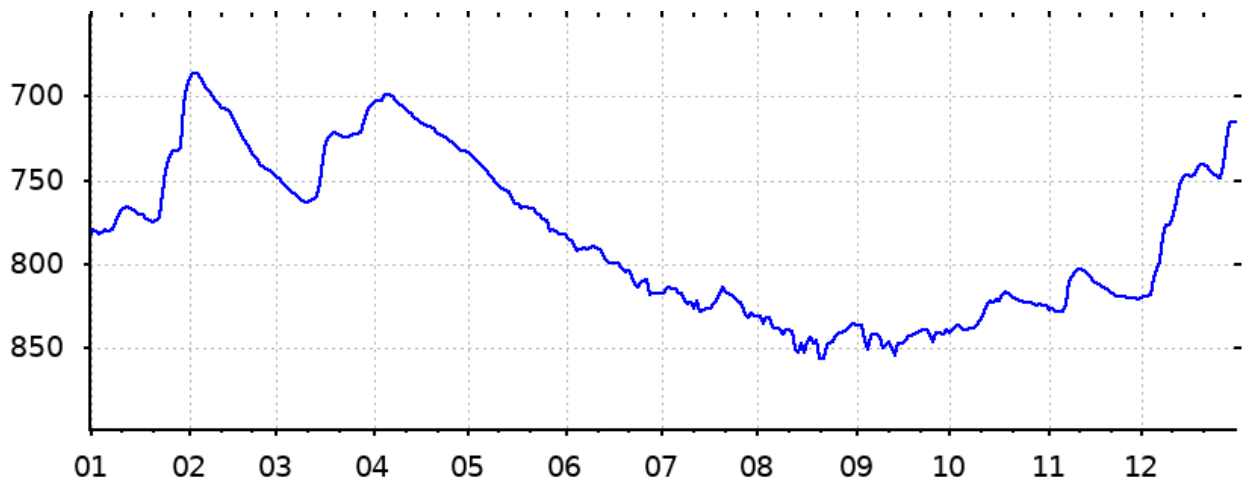

Шифра станице: **195** **Водно тело: 108** **Кота 0 (мнм):** **143.78**
Назив пијезометра: **Јасика (водомер)** **IB_GW_I_1** **Кота терена (мнм):** **143.00**

Дан	I	II	III	IV	V	VI	VII	VIII	IX	X	XI	XII
1	435	335	483	350	460	520	551	560	562	571		564
5	501	369	486	354	449	517	550	565	560	570		
10	450	450	491	370	481	519	557	567	568	569	563	508
15	356	448	460	420	479	518	562	569	570	550		
20	358	436	445	438	502	517	536	565	567	551	565	491
25	339	451	410	435	522	524	547	566	566	561		
Мин.	501	451	491	438	522	524	562	569	570	571	565	564
Ср.	407	415	463	395	482	519	551	565	566	562	564	521
Макс.	339	335	410	350	449	517	536	560	560	550	563	491

Год. макс:	335	Ср. год:	496	Год. мин:	571
Датум:	01.02.2021	Т (°C)	ДА	Датум:	01.10.2021

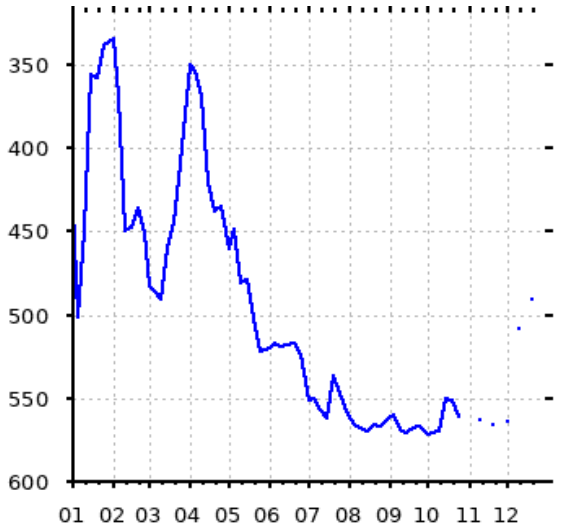

Шифра станице: **198** **Водно тело: 108** **Кота 0 (мнм):** **151.70**
Назив пијезометра: **Стопања-насип** **IB_GW_I_1** **Кота терена (мнм):** **150.77**

Дан	I	II	III	IV	V	VI	VII	VIII	IX	X	XI	XII
1	393	385	432	350	437	481	505	496	503	495	521	477
10	361	414	393	373	451	487	509	502	506	495	526	454
20	352	422	368	412	469	495	516	506	501		524	427
Мин.	393	422	432	412	469	495	516	506	506	495	526	477
Ср.	369	407	398	378	452	488	510	501	503	495	524	453
Макс.	352	385	368	350	437	481	505	496	501	495	521	427

Год. макс:	350	Ср. год:	455	Год. мин:	526
Датум:	01.04.2021	Т (°C)	НЕ	Датум:	10.11.2021

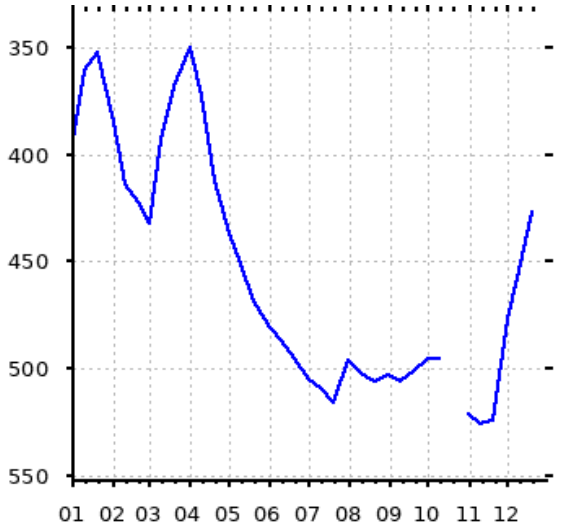

Шифра станице: **199** **Водно тело: 108** **Кота 0 (мнм):** **151.17**
Назив пијезометра: **Стопања** **IB_GW_I_1** **Кота терена (мнм):** **150.67**

Дан	I	II	III	IV	V	VI	VII	VIII	IX	X	XI	XII
1	283	192	214	188	177	191	205	226	237	241		337
10	230	198	221	171	183	196	211	230	236	222	332	333
20	204	211	202	174	188	200	218	237	241		335	330
Мин.	283	211	221	188	188	200	218	237	241	241	335	337
Ср.	239	200	212	178	183	196	211	231	238	232	334	333
Макс.	204	192	202	171	177	191	205	226	236	222	332	330

Год. макс:	171	Ср. год:	229	Год. мин:	337
Датум:	10.04.2021	Т (°C)	НЕ	Датум:	01.12.2021

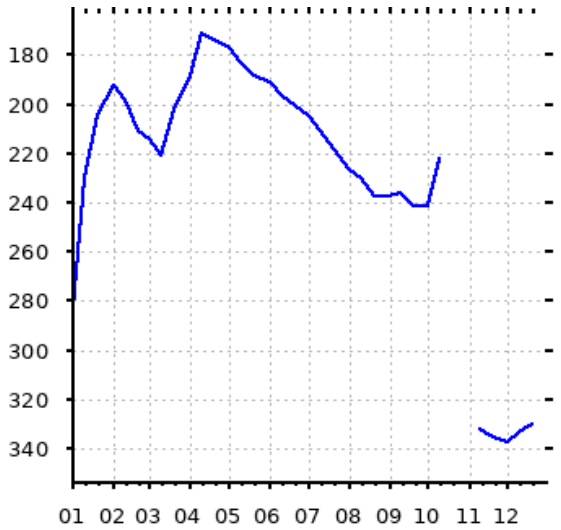

Шифра станице: **202** **Водно тело: 108** **Кота 0 (мнм):** **150.76**
Назив пијезометра: **Селиште** **IB_GW_I_1** **Кота терена (мнм):** **150.06**

Дан	I	II	III	IV	V	VI	VII	VIII	IX	X	XI	XII
1	352	258	292	302	297	338	362	380	392	388		409
10	331	271	313	284	309	351	370	383	386	370	402	397
20	273	288	305	291	322	355	374	387	390		407	388
Мин.	352	288	313	302	322	355	374	387	392	388	407	409
Ср.	319	272	303	292	309	348	369	383	389	379	405	398
Макс.	273	258	292	284	297	338	362	380	386	370	402	388

Год. макс: 258 Ср. год: 345 Год. мин: 409
Датум: 01.02.2021 T (°C) НЕ Датум: 01.12.2021

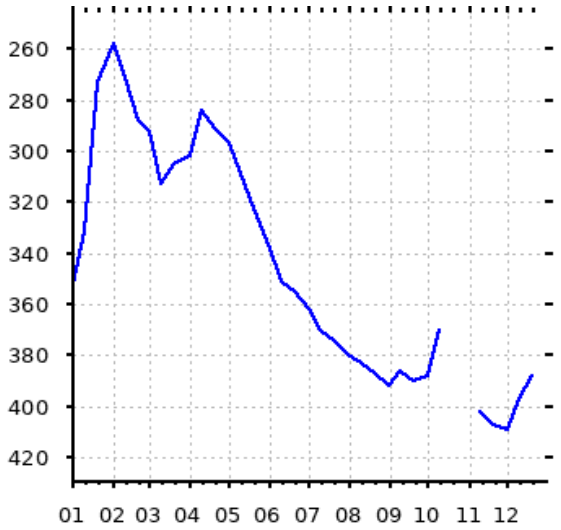

Шифра станице: **203** **Водно тело: 108** **Кота 0 (мнм):** **153.96**
Назив пијезометра: **Селиште-скела** **IB_GW_I_1** **Кота терена (мнм):** **153.03**

Дан	I	II	III	IV	V	VI	VII	VIII	IX	X	XI	XII
1	293	181	197	181	190	207	238	250	259	255		378
10	242	188	206	177	195	226	240	253	258	252	373	368
20	211	195	192	183	202	231	244	255	263		375	361
Мин.	293	195	206	183	202	231	244	255	263	255	375	378
Ср.	249	188	198	180	196	221	241	253	260	254	374	369
Макс.	211	181	192	177	190	207	238	250	258	252	373	361

Год. макс: 177 Ср. год: 245 Год. мин: 378
Датум: 10.04.2021 T (°C) НЕ Датум: 01.12.2021

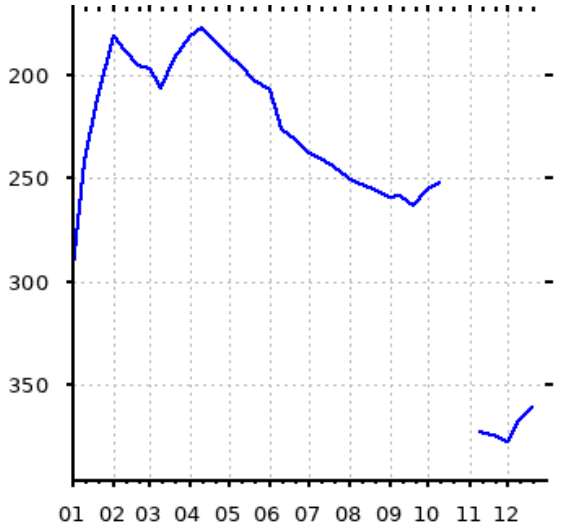

Шифра станице: **204** **Водно тело: 108** **Кота 0 (мнм):** **159.79**
Назив пијезометра: **Селиште-Велика Дренова** **IB_GW_I_1** **Кота терена (мнм):** **159.29**

Дан	I	II	III	IV	V	VI	VII	VIII	IX	X	XI	XII
10	559	472	497	451	472	501	514	525	533	525	707	685
20	518	480	479	459	480	509	518	526	537		711	673
30	461	484	460	465	486	512	522	531	531		710	642
Мин.	559	484	497	465	486	512	522	531	537	525	711	685
Ср.	513	338	289	258	279	322	359	419	534	525	709	667
Макс.	461	255	233	230	235	258	317	371	531	525	707	642

Год. макс: 230 Ср. год: 334 Год. мин: 711
Датум: 06.04.2021 T (°C) НЕ Датум: 20.11.2021

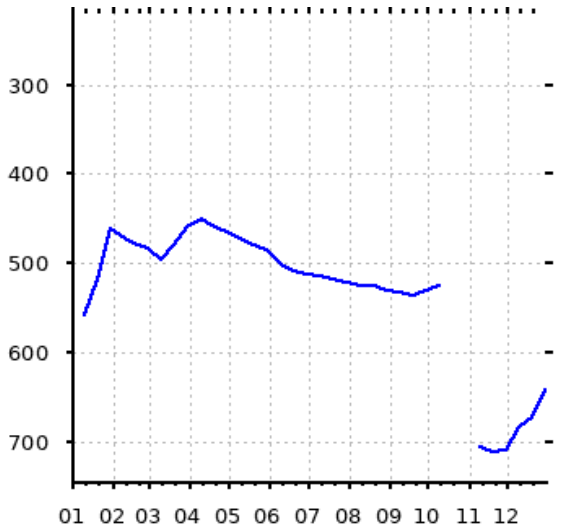

Шифра станице: **206** **Водно тело: 108** **Кота 0 (мнм):** **189.23**
Назив пијезометра: **Ибар-Краљево** **IB_GW_I_1** **Кота терена (мнм):** **188.26**

Дан	I	II	III	IV	V	VI	VII	VIII	IX	X	XI	XII
1	453	361	393	365	392	451	492	510	513	515	511	507
10	409	356	402	363	418	465	498	515	516	509	512	454
20	382	372	381	388	427	471	505	517	517	502	513	465
Мин.	453	372	402	388	427	471	505	517	517	515	513	507
Ср.	415	363	392	372	412	462	498	514	515	509	512	475
Макс.	382	356	381	363	392	451	492	510	513	502	511	454

Год. макс:	356	Ср. год:	453	Год. мин:	517
Датум:	10.02.2021	Т (°C)	ДА	Датум:	20.09.2021

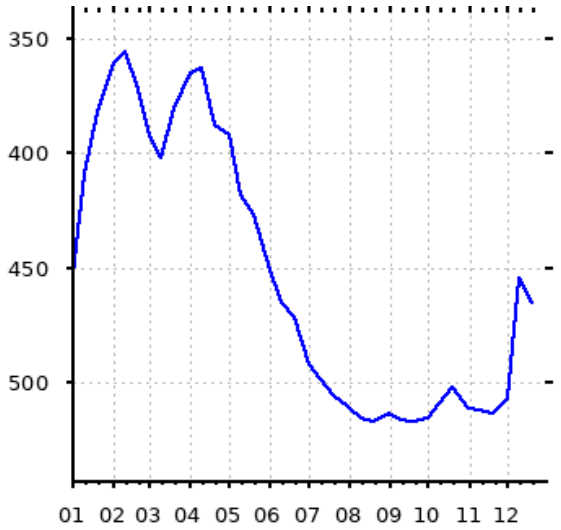

Шифра станице: **208** **Водно тело: 108** **Кота 0 (мнм):** **201.37**
Назив пијезометра: **Сирча (висећи мост)** **IB_GW_I_1** **Кота терена (мнм):** **200.50**

Дан	I	II	III	IV	V	VI	VII	VIII	IX	X	XI	XII
1	379	281	327	233	313	378	410	424	428	437	408	401
10	351	304	331	230	349	389	399	432	433	402	403	351
20	318	323	279	256	362	400	417	435	441	400	399	327
Мин.	379	323	331	256	362	400	417	435	441	437	408	401
Ср.	349	303	312	240	341	389	409	430	434	413	403	360
Макс.	318	281	279	230	313	378	399	424	428	400	399	327

Год. макс:	230	Ср. год:	365	Год. мин:	441
Датум:	10.04.2021	Т (°C)	НЕ	Датум:	20.09.2021

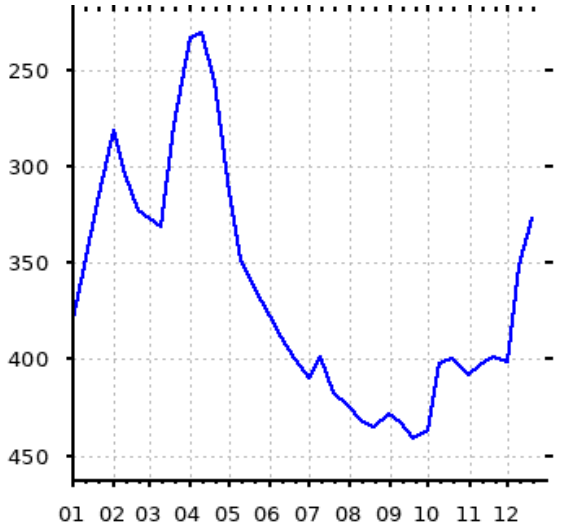

Шифра станице: **210** **Водно тело: 108** **Кота 0 (мнм):** **200.65**
Назив пијезометра: **Адрани (милочајски мост)** **IB_GW_I_1** **Кота терена (мнм):** **199.75**

Дан	I	II	III	IV	V	VI	VII	VIII	IX	X	XI	XII
1	474	404	418	341	396	454	488	513	530	536	510	505
10	451	407	424	338	420	465	499	519	535	510	504	451
20	419	415	388	351	437	476	506	526	538	506	502	425
Мин.	474	415	424	351	437	476	506	526	538	536	510	505
Ср.	448	409	410	343	418	465	498	519	534	517	505	460
Макс.	419	404	388	338	396	454	488	513	530	506	502	425

Год. макс:	338	Ср. год:	461	Год. мин:	538
Датум:	10.04.2021	Т (°C)	ДА	Датум:	20.09.2021

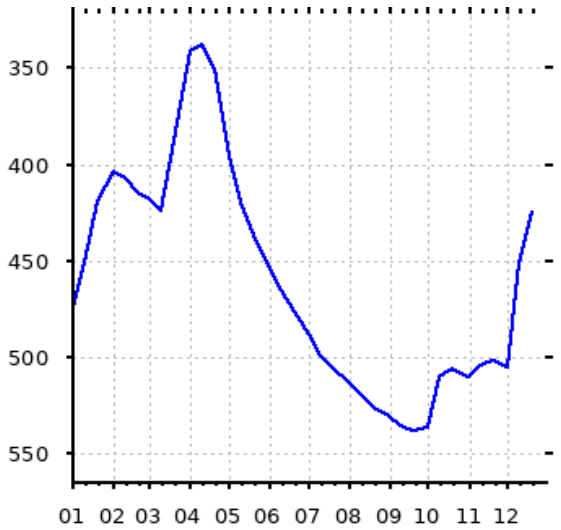

Шифра станице: **212** **Водно тело: 108** **Кота 0 (мнм):** **200.48**
Назив пијезометра: **Милочај (милочајски мост)** **IB_GW_I_1** **Кота терена (мнм):** **199.78**

Дан	I	II	III	IV	V	VI	VII	VIII	IX	X	XI	XII
1	524	472	518	416	493	561	587	607	603	609	597	578
10	506	493	519	412	531	570	596	612	607	583	590	510
20	488	513	472	447	549	578	601	616	610	580	583	491
Мин.	524	513	519	447	549	578	601	616	610	609	597	578
Ср.	506	493	503	425	524	570	595	612	607	591	590	526
Макс.	488	472	472	412	493	561	587	607	603	580	583	491

Год. макс:	412	Ср. год:	545	Год. мин:	616
Датум:	10.04.2021	Т (°C)	ДА	Датум:	20.08.2021

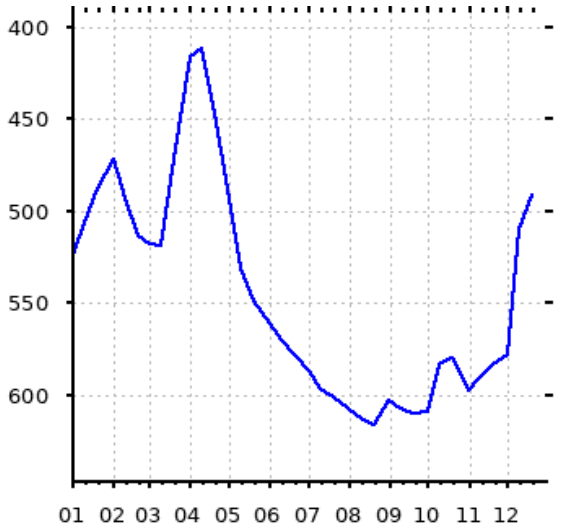

Шифра станице: **216** **Водно тело: 108** **Кота 0 (мнм):** **227.98**
Назив пијезометра: **Кукићи-Слатина (жел.стан.)** **IB_GW_I_1** **Кота терена (мнм):** **227.28**

Дан	I	II	III	IV	V	VI	VII	VIII	IX	X	XI	XII
1	1711	1704	1702	1695	1687	1686	1688	1705	1709	1713	1716	1715
10	1708	1703	1700	1693	1686	1687	1702	1708	1711	1714	1716	1717
20	1706	1703	1697	1690	1686	1687	1704	1709	1713	1715	1716	1717
Мин.	1711	1704	1702	1695	1687	1687	1704	1709	1713	1715	1716	1717
Ср.	1708	1703	1700	1693	1686	1687	1698	1707	1711	1714	1716	1716
Макс.	1706	1703	1697	1690	1686	1686	1688	1705	1709	1713	1716	1715

Год. макс:	1686	Ср. год:	1703	Год. мин:	1717
Датум:	01.06.2021	Т (°C)	НЕ	Датум:	20.12.2021

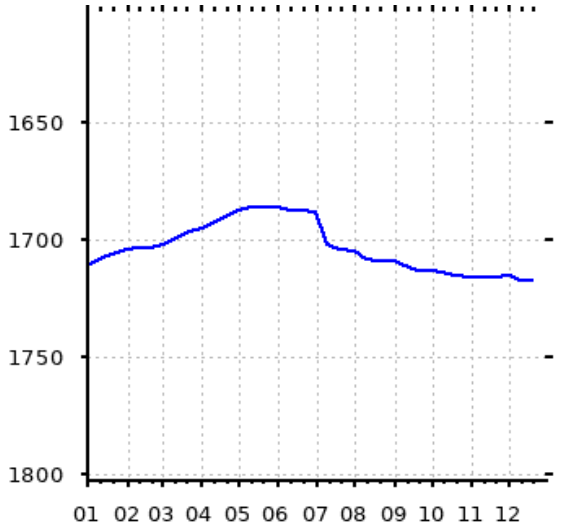

Шифра станице: **217** **Водно тело: 108** **Кота 0 (мнм):** **225.27**
Назив пијезометра: **Станчићи** **IB_GW_I_1** **Кота терена (мнм):** **224.45**

Дан	I	II	III	IV	V	VI	VII	VIII	IX	X	XI	XII
1	605	532	530	523	568	618	628	646	648	645	635	631
10	558	531	597	515	605	621	635	649	646	632	633	605
20	541	530	566	532	611	625	640	653	647	627	630	591
Мин.	605	532	597	532	611	625	640	653	648	645	635	631
Ср.	568	531	564	523	595	621	634	649	647	635	633	609
Макс.	541	530	530	515	568	618	628	646	646	627	630	591

Год. макс:	515	Ср. год:	597	Год. мин:	653
Датум:	10.04.2021	Т (°C)	ДА	Датум:	20.08.2021

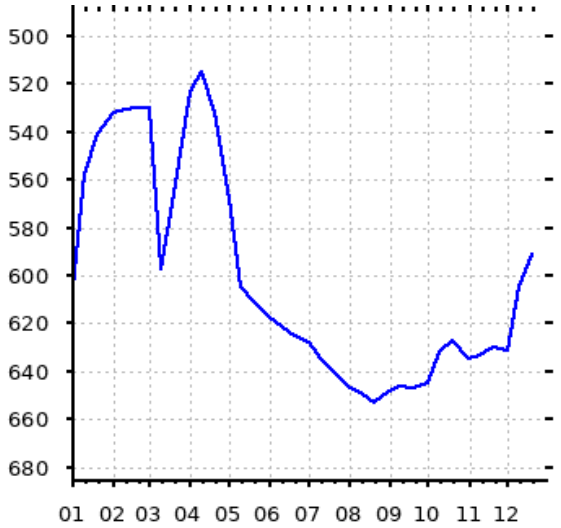

Назив водног тела : Мачва - ОВК
Шифра водног тела : SA GW I 1
Број водног тела : 116
Површина водног тела : 763,41 km^2
Број хидр. станица подземних вода : 40



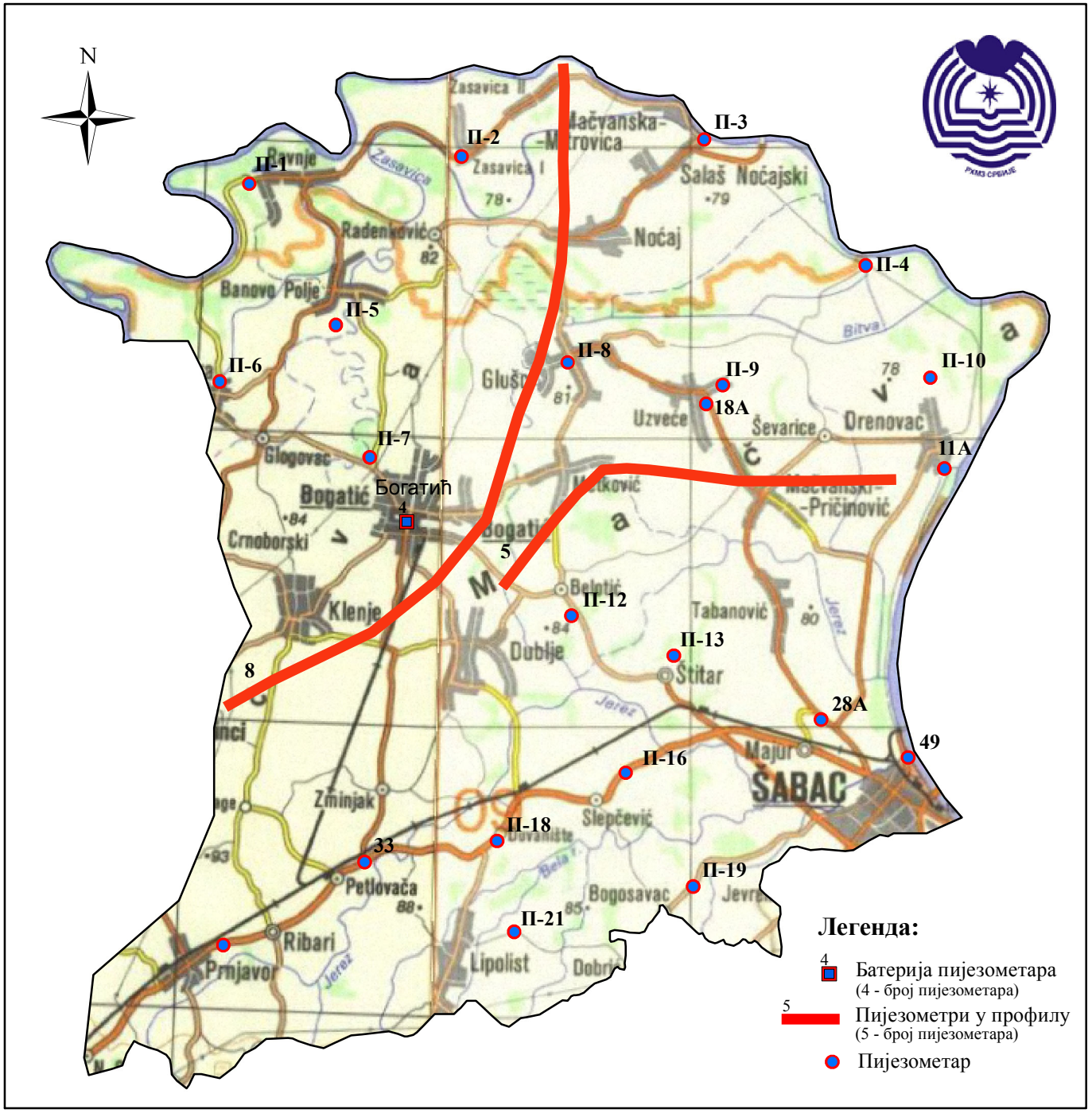

Шифра станице: **Б-1** **Водно тело: 116** **Кота 0 (мнм):**
Назив пијезометра: **Богатић (Б-1)** **SA_GW_I_3** **Кота терена (мнм):**

Дан	I	II	III	IV	V	VI	VII	VIII	IX	X	XI	XII
1	454	437	410	391	385	388	415	436	456	469	472	442
2	454	436	410	391	386	389	416	437	456	469	472	442
3	454	435	409	390	386	390	417	438	457	470	472	441
4	454	434	408	390	386	390	417	438	457	470	468	440
5	454	434	408	389	386	391	418	439	458	471	451	439
6	454	433	407	389	386	391	419	440	459	471	445	438
7	454	432	406	388	386	391	420	440	459	471	443	436
8	453	430	406	389	386	392	421	441	460	471	444	435
9	453	428	405	388	386	393	422	442	460	469	443	434
10	453	426	405	388	387	394	423	443	461	467	443	432
11	452	424	404	388	386	395	424	444	461	464	443	431
12	452	423	404	388	387	396	425	445	462	464	444	427
13	451	422	403	387	386	397	426	446	462	465	444	423
14	451	421	402	387	387	398	427	446	463	467	444	418
15	451	420	397	387	388	398	427	447	463	468	445	414
16	451	419	397	387	388	399	427	448	464	469	445	408
17	450	418	397	386	386	401	427	449	464	469	445	398
18	450	417	397	385	387	402	426	450	465	470	445	393
19	450	416	397	385	386	403	424	450	465	470	445	389
20	449	416	396	385	382	404	426	451	465	471	445	388
21	448	415	395	386	382	405	427	452	466	471	445	387
22	448	414	395	386	383	406	428	453	466	471	445	386
23	448	414	395	386	384	408	429	453	466	469	445	384
24	447	413	394	386	384	409	429	454	467	470	445	383
25	447	412	394	385	385	410	430	454	467	471	444	382
26	446	411	393	385	386	411	431	454	468	471	444	375
27	446	411	393	385	386	412	432	455	468	471	444	356
28	445	411	393	385	387	412	433	454	468	472	443	350
29	444		393	385	387	414	433	454	469	472	442	346
30	444		392	385	387	415	434	455	469	472	442	345
31	441		392		387		435	455		472		342
Мин.	454	437	410	391	388	415	435	455	469	472	472	442
Ср.	450	419	401	387	385	400	425	448	463	470	448	403
Макс.	441	411	392	385	382	388	415	436	456	464	442	342

Год. макс:	342	Ср. год:	423	Год. мин:	472
Датум:	31.12.2021	T (°C)	ДА	Датум:	03.11.2021

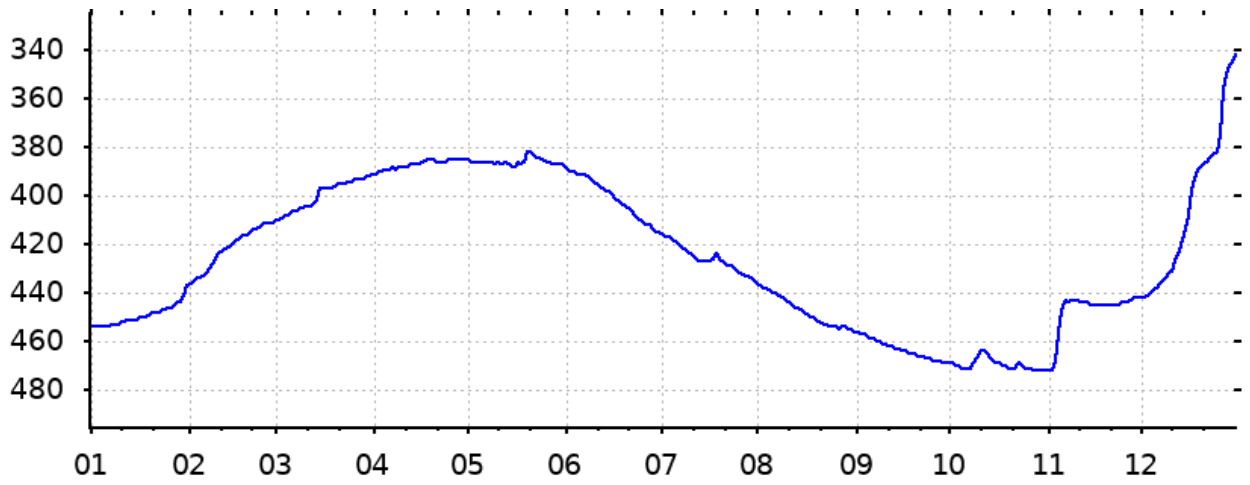

Шифра станице: **Б-2** **Водно тело: 116** **Кота 0 (мнм):**
Назив пијезометра: **Богатић (Б-2)** **SA_GW_I_3** **Кота терена (мнм):**

Дан	I	II	III	IV	V	VI	VII	VIII	IX	X	XI	XII
1	453	437	409	390	383	385	414	434	454	468	471	440
2	453	435	409	389	383	387	414	435	454	468	470	440
3	453	433	408	389	385	388	415	435	455	468	471	439
4	453	433	407	389	384	388	415	436	456	469	471	439
5	452	432	407	388	384	389	416	437	456	469	453	438
6	453	432	406	388	385	389	417	437	457	469	446	436
7	452	431	405	387	384	389	418	438	457	469	441	435
8	452	429	405	387	385	390	419	439	458	470	443	434
9	451	427	404	387	385	391	420	440	458	469	442	432
10	451	426	404	387	385	393	421	441	459	466	441	431
11	451	424	404	386	385	394	422	442	459	465	442	430
12	451	422	403	386	386	394	422	443	460	462	442	428
13	450	421	402	386	385	395	423	443	460	463	442	423
14	450	420	402	386	385	396	424	444	461	465	442	419
15	449	418	397	386	386	396	425	445	462	466	443	413
16	449	418	396	386	386	397	426	446	463	467	443	410
17	449	417	396	385	385	398	426	447	463	468	443	400
18	449	416	396	383	385	400	425	448	463	468	444	395
19	448	416	396	383	386	401	424	448	463	469	443	390
20	448	415	395	384	384	402	423	449	464	469	443	386
21	447	414	394	384	380	403	425	450	465	470	443	385
22	447	413	394	384	381	404	426	450	464	470	443	384
23	447	413	393	385	382	406	427	451	465	468	443	383
24	446	412	393	384	383	407	428	452	465	469	443	381
25	446	411	393	384	383	408	428	452	465	469	443	381
26	445	411	393	384	384	408	429	453	466	470	442	376
27	444	410	392	383	384	410	430	453	466	470	442	357
28	444	410	392	383	385	411	430	453	467	470	442	349
29	443		392	383	385	412	431	453	467	471	441	343
30	443		391	383	386	413	432	453	467	471	441	343
31	442		391		386		433	453		471		340
Мин.	453	437	409	390	386	413	433	453	467	471	471	440
Ср.	449	421	399	386	384	398	423	445	461	468	447	403
Макс.	442	410	391	383	380	385	414	434	454	462	441	340

Год. макс: 340 Ср. год: 424 Год. мин: 471
Датум: 31.12.2021 Т (°C) ДА Датум: 04.11.2021

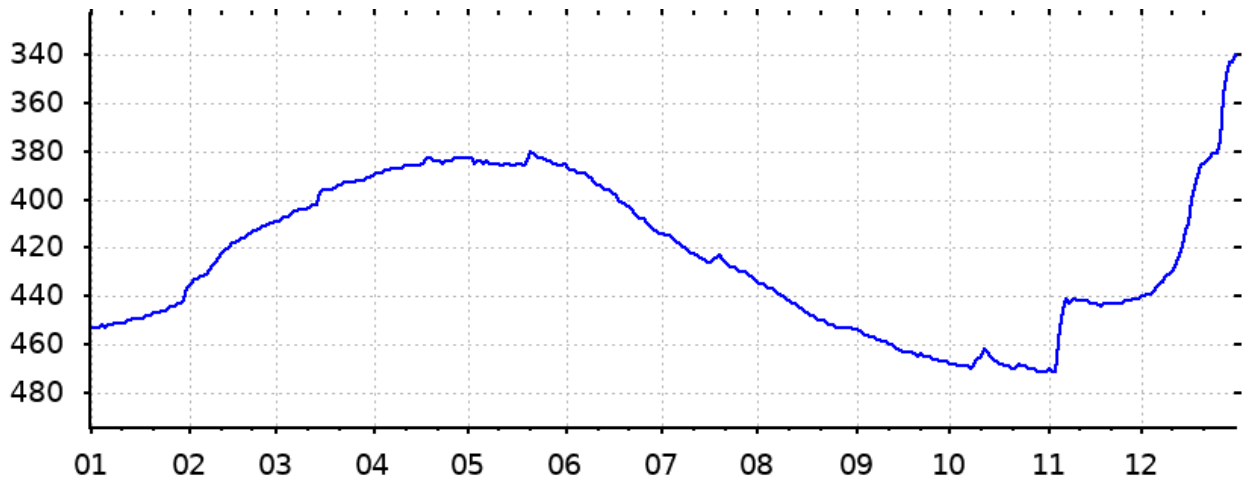

НИВО ПОДЗЕМНИХ ВОДА (cm) ГОДИНА: 2021

Шифра станице: **Б-3** **Водно тело: 116** **Кота 0 (мнм):**
Назив пијезометра: **Богатић (Б-3)** **SA_GW_I_3** **Кота терена (мнм):**

Дан	I	II	III	IV	V	VI	VII	VIII	IX	X	XI	XII
1	452	437	409	390	383	385	414	434	454	467	471	440
2	453	434	408	389	383	386	413	434	454	468	470	440
3	452	433	408	388	384	387	414	435	455	468	471	439
4	452	433	407	388	384	388	415	436	455	468	471	439
5	452	432	406	387	383	389	415	437	456	469	453	437
6	452	432	406	388	385	388	417	437	456	469	446	439
7	452	431	405	387	384	389	417	438	457	469	441	435
8	452	429	404	387	384	390	418	439	458	469	443	433
9	451	427	404	387	385	391	420	440	458	469	441	432
10	451	426	404	386	385	392	420	441	458	466	441	431
11	450	424	403	386	385	393	421	442	459	465	441	430
12	450	422	403	386	385	394	422	443	460	462	441	427
13	450	420	402	386	385	395	423	443	460	463	442	423
14	449	419	401	385	385	396	424	444	461	465	442	418
15	449	417	397	385	385	396	425	445	461	466	442	413
16	449	418	396	385	386	397	426	446	463	466	443	410
17	448	416	396	385	384	398	425	447	462	467	443	400
18	448	416	395	383	385	399	425	447	463	468	443	395
19	448	415	395	383	385	401	424	448	463	469	443	389
20	448	414	395	383	384	402	423	449	464	469	443	386
21	447	414	394	384	380	403	425	450	465	469	443	385
22	446	413	393	384	381	404	426	450	464	470	443	384
23	446	412	393	384	383	405	426	451	465	468	443	383
24	446	412	393	384	383	407	427	452	465	468	443	381
25	445	411	392	384	383	408	428	452	465	469	443	380
26	444	410	392	384	384	408	428	452	466	469	442	376
27	444	410	391	383	384	409	429	453	466	470	442	357
28	443	409	392	383	385	410	430	453	466	470	442	349
29	443		391	383	385	411	431	453	467	470	440	343
30	442		391	383	385	412	432	453	467	470	441	343
31	442		390		386		433	453		471		340
Мин.	453	437	409	390	386	412	433	453	467	471	471	440
Ср.	448	421	399	385	384	398	423	445	461	468	446	402
Макс.	442	409	390	383	380	385	413	434	454	462	440	340

Год. макс: 340 Ср. год: 423 Год. мин: 471
Датум: 31.12.2021 Т (°C) ДА Датум: 04.11.2021

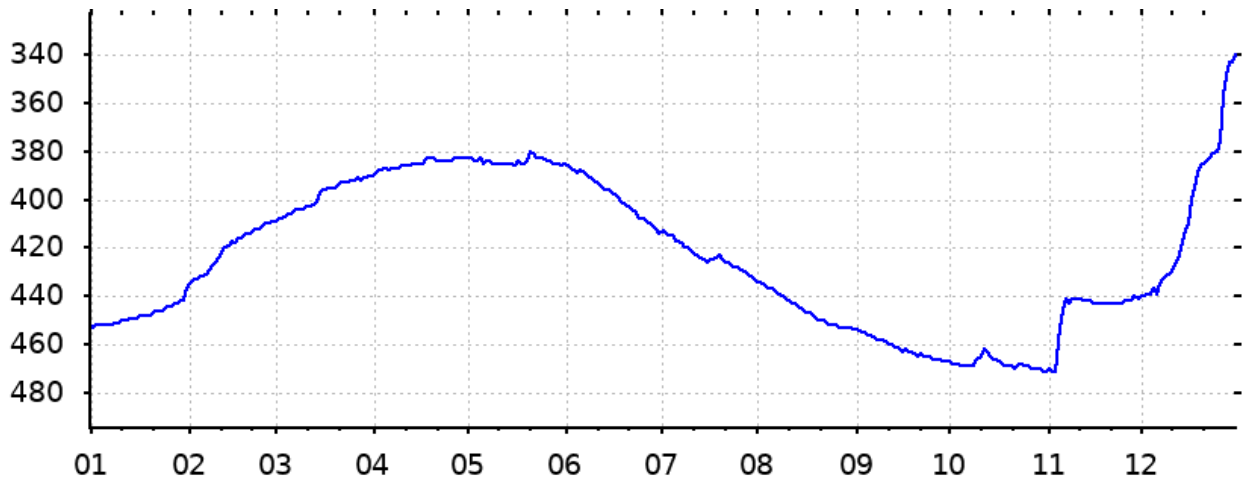

НПВ: 110

Шифра станице: **Б-4** **Водно тело: 116** **Кота 0 (мнм):**
Назив пијезометра: **Богатић (Б-4)** **SA_GW_I_3** **Кота терена (мнм):**

Дан	I	II	III	IV	V	VI	VII	VIII	IX	X	XI	XII
1	сув	сув	сув	389	383	385	сув	сув	сув	сув	сув	сув
2	сув	сув	сув	389	382	386	сув	сув	сув	сув	сув	сув
3	сув	сув	сув	388	384	387	сув	сув	сув	сув	сув	сув
4	сув	сув	сув	388	384	387	сув	сув	сув	сув	сув	сув
5	сув	сув	сув	387	383	388	сув	сув	сув	сув	сув	сув
6	сув	сув	сув	387	384	388	сув	сув	сув	сув	сув	сув
7	сув	сув	сув	387	384	388	сув	сув	сув	сув	сув	сув
8	сув	сув	сув	386	384	389	сув	сув	сув	сув	сув	сув
9	сув	сув	сув	386	384	390	сув	сув	сув	сув	сув	сув
10	сув	сув	сув	386	384	391	сув	сув	сув	сув	сув	сув
11	сув	сув	сув	386	384	393	сув	сув	сув	сув	сув	сув
12	сув	сув	сув	385	385	393	сув	сув	сув	сув	сув	сув
13	сув	сув	сув	386	384	394	сув	сув	сув	сув	сув	сув
14	сув	сув	сув	385	384	395	сув	сув	сув	сув	сув	сув
15	сув	сув	398	385	385	395	сув	сув	сув	сув	сув	сув
16	сув	сув	396	385	385	396	сув	сув	сув	сув	сув	сув
17	сув	сув	395	385	384	397	сув	сув	сув	сув	сув	сув
18	сув	сув	395	383	384	398	сув	сув	сув	сув	сув	396
19	сув	сув	395	383	385	400	сув	сув	сув	сув	сув	389
20	сув	сув	394	383	384	сув	сув	сув	сув	сув	сув	386
21	сув	сув	394	383	380	сув	сув	сув	сув	сув	сув	385
22	сув	сув	393	383	380	сув	сув	сув	сув	сув	сув	384
23	сув	сув	393	384	381	сув	сув	сув	сув	сув	сув	383
24	сув	сув	393	384	382	сув	сув	сув	сув	сув	сув	381
25	сув	сув	392	383	382	сув	сув	сув	сув	сув	сув	380
26	сув	сув	392	383	383	сув	сув	сув	сув	сув	сув	376
27	сув	сув	391	383	383	сув	сув	сув	сув	сув	сув	357
28	сув	сув	391	383	384	сув	сув	сув	сув	сув	сув	349
29	сув		391	382	384	сув	сув	сув	сув	сув	сув	343
30	сув		391	382	385	сув	сув	сув	сув	сув	сув	343
31	сув		390		385		сув	сув		сув		339
Мин.	-	-	398	389	385	400	-	-	-	-	-	396
Ср.	-	-	393	385	384	392	-	-	-	-	-	371
Макс.	-	-	390	382	380	385	-	-	-	-	-	339

Год. макс: 339 Ср. год: 385 Год. мин: 400
Датум: 31.12.2021 Т (°C) ДА Датум: 19.06.2021

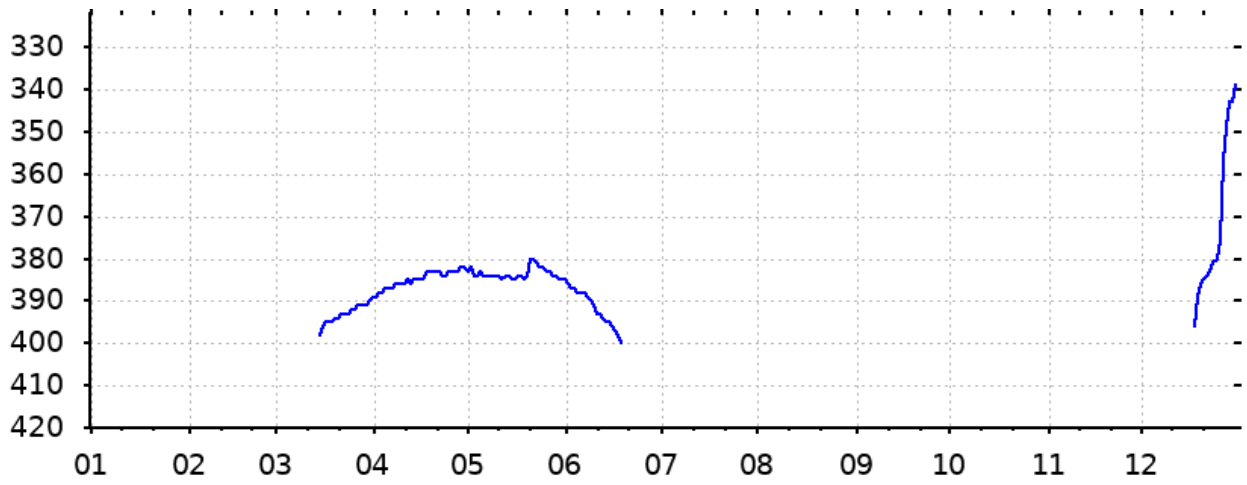

НИВО ПОДЗЕМНИХ ВОДА (cm) ГОДИНА: 2021

Шифра станице: **П-18** **Водно тело: 116** **Кота 0 (мнм):**
Назив пијезометра: **Дуваниште** **SA_GW_I_3** **Кота терена (мнм):**

Дан	I	II	III	IV	V	VI	VII	VIII	IX	X	XI	XII
1	431	419	395	386	384	385	407	422	439	448	452	415
2	431	418	395	385	385	386	408	423	439	449	452	415
3	431	417	394	386	386	386	409	423	440	449	452	414
4	431	415	394	386	385	387	409	424	440	449	448	414
5	431	414	395	385	386	387	410	424	440	449	438	412
6	431	413	395	386	386	388	411	425	441	450	433	409
7	431	412	395	385	387	389	411	426	441	450	431	406
8	430	409	395	386	387	390	412	426	441	450	428	403
9	430	408	395	385	387	390	413	427	442	450	426	400
10	430	406	396	385	387	391	413	428	442	450	423	397
11	430	403	396	385	388	392	414	429	442	449	422	392
12	429	401	396	385	387	393	414	429	443	449	420	383
13	429	399	396	385	388	393	415	430	443	450	419	375
14	429	398	395	385	388	394	416	431	443	450	418	365
15	429	396	391	385	389	395	417	432	444	450	418	356
16	428	395	391	385	389	395	417	432	444	450	417	335
17	428	394	390	385	388	396	416	433	444	451	417	325
18	428	394	389	384	389	397	416	433	445	451	417	323
19	428	394	389	384	389	398	416	434	445	451	417	321
20	427	393	388	384	389	398	417	435	445	451	417	324
21	427	393	388	385	384	399	417	435	446	451	417	326
22	427	393	387	385	384	400	417	436	446	451	417	328
23	427	394	387	385	383	401	417	436	446	451	417	327
24	427	394	387	385	383	402	418	437	446	452	417	329
25	426	394	387	385	383	403	418	437	447	452	416	330
26	426	394	387	385	383	404	418	437	447	452	416	319
27	426	394	387	384	383	405	419	438	447	452	416	298
28	425	394	387	384	383	405	420	438	448	452	416	296
29	425		387	384	384	406	420	438	448	452	416	296
30	425		386	384	384	407	421	438	448	452	416	297
31	422		386		384		421	439		452		296
Мин.	431	419	396	386	389	407	421	439	448	452	452	415
Ср.	428	402	391	385	386	394	415	431	444	450	424	356
Макс.	422	393	386	384	383	385	407	422	439	448	416	296

Год. макс: 296 Ср. год: 406 Год. мин: 452
Датум: 31.12.2021 T (°C) ДА Датум: 03.11.2021

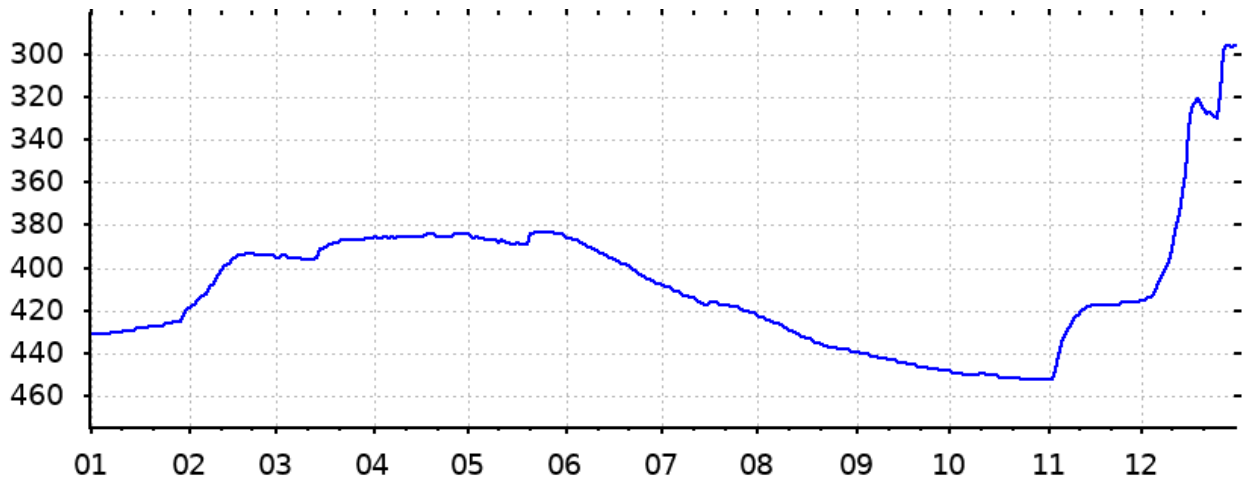

НИВО ПОДЗЕМНИХ ВОДА (cm) ГОДИНА: 2021

Шифра станице: **П-19** **Водно тело: 116** **Кота 0 (мнм):**
Назив пијезометра: **Богосавац (улаз у село)** **SA_GW_I_3** **Кота терена (мнм):**

Дан	I	II	III	IV	V	VI	VII	VIII	IX	X	XI	XII
1	438	387	385	366	384	384	445	463	491	505	489	376
2	438	384	385	368	387	388	444	465	492	506	489	374
3	439	382	384	371	389	390	445	466	493	506	489	377
4	438	384	382	372	388	394	446	467	493	507	462	373
5	439	384	386	370	390	395	450	467	495	507	376	353
6	439	384	388	372	391	395	452	470	495	506	332	335
7	438	384	386	373	394	397	453	473	496	506	336	312
8	434	373	387	376	395	400	456	475	496	506	330	305
9	434	371	388	374	395	402	451	477	497	502	327	306
10	433	363	390	374	396	403	447	478	498	499	331	304
11	431	357	389	375	396	404	448	481	498	493	337	288
12	429	355	390	375	396	407	450	482	499	491	344	262
13	428	356	388	375	396	408	453	483	500	491	350	249
14	429	360	386	377	398	409	456	485	500	491	357	236
15	429	360	361	377	399	411	457	486	500	490	362	225
16	429	360	349	378	399	414	454	487	501	490	364	193
17	430	363	350	377	395	417	446	488	501	491	368	182
18	431	366	350	376	396	419	442	490	501	491	372	190
19	430	368	353	376	393	421	440	490	502	491	374	197
20	428	371	355	376	393	421	441	491	502	491	374	210
21	427	373	354	377	358	421	441	493	502	491	374	219
22	425	375	357	379	356	429	437	493	502	491	379	227
23	424	378	359	380	358	433	438	493	502	492	382	231
24	424	379	361	379	359	435	442	492	503	492	381	236
25	424	379	362	380	365	434	444	491	504	491	378	239
26	424	379	363	380	368	435	448	490	504	491	377	217
27	423	383	365	380	371	438	452	490	505	491	379	179
28	421	383	368	380	375	439	454	488	504	491	376	183
29	419		368	382	378	443	456	487	505	491	377	187
30	418		368	383	380	446	458	488	505	491	379	193
31	400		367		380		461	490		490		199
Мин.	439	387	390	383	399	446	461	493	505	507	489	377
Ср.	429	373	372	376	384	414	449	483	500	496	378	257
Макс.	400	355	349	366	356	384	437	463	491	490	327	179

Год. макс: 179 Ср. год: 409 Год. мин: 507
Датум: 27.12.2021 T (°C) ДА Датум: 05.10.2021

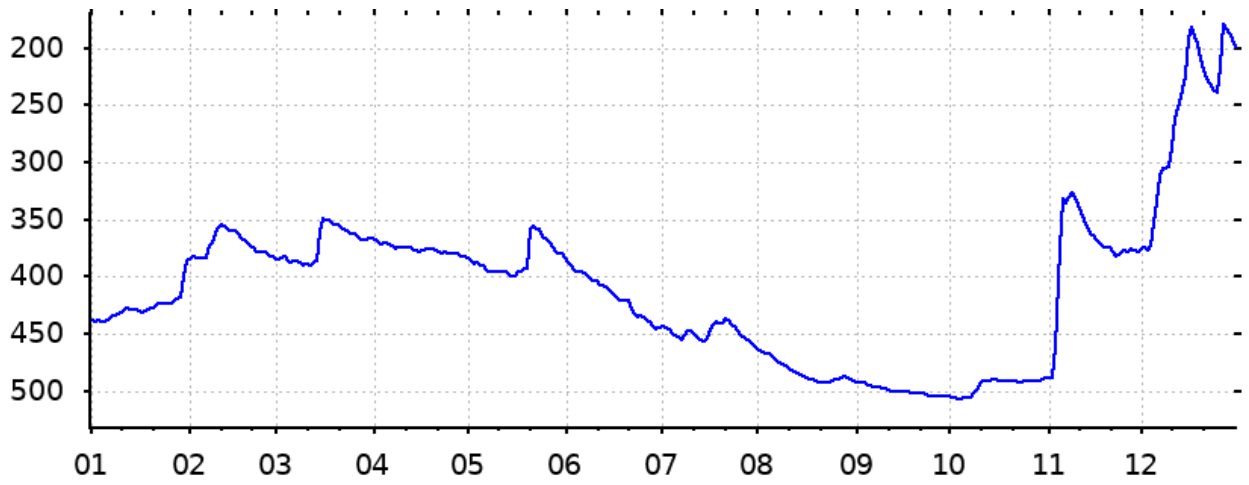

НИВО ПОДЗЕМНИХ ВОДА (cm) ГОДИНА: 2021

Шифра станице: **П-20** **Водно тело: 116** **Кота 0 (мнм):**
Назив пијезометра: **Прњавор** **SA_GW_I_3** **Кота терена (мнм):**

Дан	I	II	III	IV	V	VI	VII	VIII	IX	X	XI	XII
1	693	694	680	667	659	654	657	661	670	681	691	685
2	694	694	680	667	659	655	657	661	670	681	692	685
3	694	693	679	667	659	655	657	661	671	682	692	685
4	694	693	679	666	659	655	657	661	671	682	692	685
5	694	692	678	666	659	655	657	662	671	682	693	685
6	694	692	678	666	659	654	657	662	671	683	691	685
7	694	692	678	665	659	654	658	662	672	683	690	685
8	694	691	677	665	659	654	658	662	672	683	688	684
9	695	690	677	665	658	654	659	663	673	684	687	684
10	695	690	676	665	658	654	659	663	674	684	686	684
11	695	690	676	664	658	654	659	664	674	684	686	683
12	695	689	676	664	658	654	658	665	674	684	685	683
13	695	688	675	664	658	654	659	665	674	685	684	682
14	695	688	675	663	658	654	659	666	675	685	684	681
15	695	687	674	663	657	654	660	666	675	685	684	680
16	695	686	674	663	657	654	660	666	675	686	684	678
17	696	686	673	663	657	654	660	666	676	686	684	677
18	696	685	673	662	657	654	660	667	676	686	683	674
19	695	684	673	662	657	655	659	667	676	687	684	672
20	696	684	672	662	656	654	659	667	677	687	684	669
21	696	683	672	662	656	654	659	668	677	687	684	666
22	695	683	671	662	656	655	658	668	678	687	684	663
23	696	683	671	661	656	656	658	668	678	688	684	661
24	695	682	670	661	656	656	658	669	678	688	684	659
25	696	682	670	661	655	656	658	669	679	689	684	656
26	695	681	670	661	655	656	658	669	679	689	684	655
27	695	681	669	660	655	656	658	669	680	689	684	653
28	695	680	669	660	655	657	659	669	680	690	684	651
29	695		669	660	655	657	659	669	680	690	684	649
30	695		668	660	655	657	660	670	681	691	684	647
31	694		668		655		660	670		691		646
Мин.	696	694	680	667	659	657	660	670	681	691	693	685
Ср.	695	687	674	663	657	655	659	666	675	686	686	672
Макс.	693	680	668	660	655	654	657	661	670	681	683	646

Год. макс: 646 Ср. год: 673 Год. мин: 696
Датум: 31.12.2021 Т (°C) ДА Датум: 25.01.2021

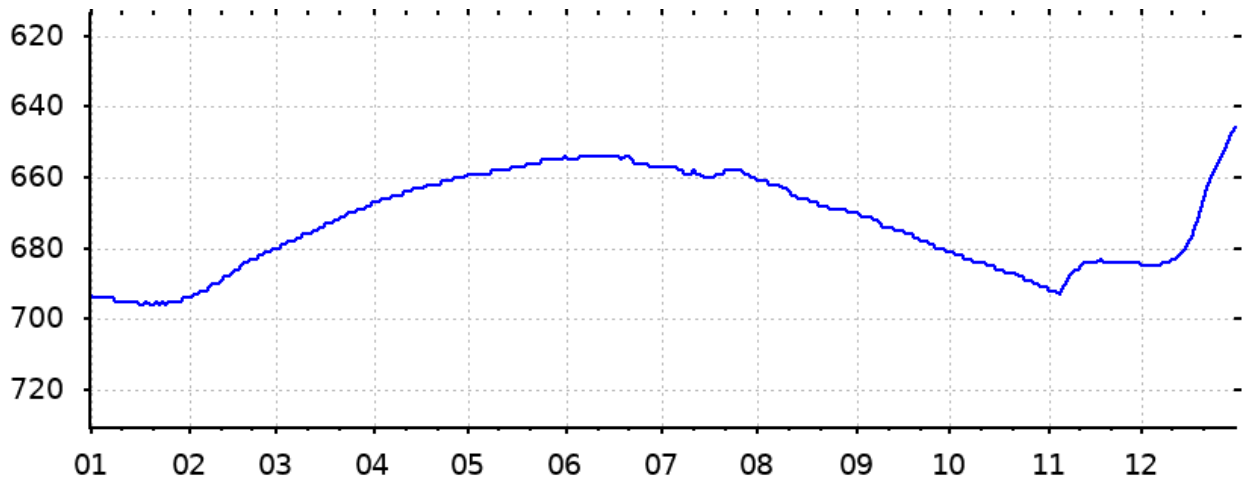

НИВО ПОДЗЕМНИХ ВОДА (cm) ГОДИНА: 2021

Шифра станице: **П-3** **Водно тело: 116** **Кота 0 (мнм):** **79.70**
Назив пијезометра: **Ноћајски Салаш** **SA_GW_I_3** **Кота терена (мнм):** **79.39**

Дан	I	II	III	IV	V	VI	VII	VIII	IX	X	XI	XII
1	321	261	334	380	393	357		467	503	523	499	371
2	301	258	339	383	394	361		471	504	524	500	356
3	296	253	343	385	390	369		473	505	524	500	350
4	294	253	346	387	383	377		474	505	525	474	337
5	294	253	354	384	380	383		476	507	525	443	323
6	294	255	358	380	375	391		478	508	525	426	312
7	294	259	363	376	370	400		479	509	525	397	297
8	293	257	371	372	367	406		482	509	525	369	285
9	292	255	374	369	366	408	476	483	510	519	356	281
10	290	242	376	368	366	410	478	484	511	513	348	279
11	290	234	376	372	362	412	479	485	512	504	349	274
12	291	226	377	380	359	415	481	486	513	497	355	269
13	293	220	381	383	356	420	482	488	514	490	362	265
14	298	220	383	383	353	423	484	490	514	483	373	268
15	302	225	377	379	351	426	484	491	515	478	384	274
16	307	231	369	372	354	430	472	493	515	475	390	276
17	316	239	356	361	356	434	456	495	516	478	398	282
18	328	244	346	352	364	436	425	496	516	481	403	292
19	337	252	344	353	371	439	427	498	517	483	405	304
20	343	260	344	354	364	442	434	499	518	485	407	317
21	346	267	346	356	356		438	500	519	488	412	324
22	349	275	356	361	347		439	501	519	489	419	328
23	353	286	360	368	342		441	502	518	492	421	333
24	352	296	365	373	336		443	502	519	492	422	340
25	344	301	370	380	336		446	502	520	494	420	345
26	323	309	375	387	335		450	503	520	496	421	331
27	300	319	381	390	336		453	502	521	498	421	310
28	289	324	385	390	338		456	499	521	496	420	297
29	286		389	393	341		458	499	522	496	419	280
30	284		387	395	344		461	501	522	498	401	267
31	270		382		350		464	502		499		260
Мин.	353	324	389	395	394	442	484	503	522	525	500	371
Ср.	309	260	365	376	359	407	458	490	514	501	410	304
Макс.	270	220	334	352	335	357	425	467	503	475	348	260

Год. макс: 220 Ср. год: 395 Год. мин: 525
Датум: 14.02.2021 Т (°C) ДА Датум: 08.10.2021

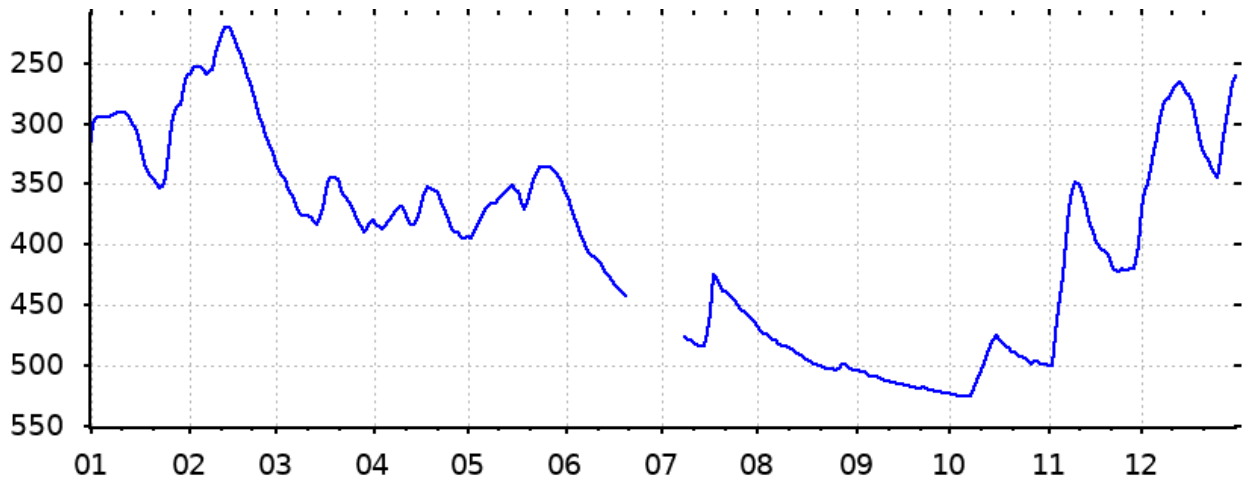

НПВ: 115

Шифра станице: **Пд-713** **Водно тело: 116** **Кота 0 (мнм):** **80.86**
Назив пијезометра: **Ноћај** **SA_GW_I_3** **Кота терена (мнм):** **80.41**

Дан	I	II	III	IV	V	VI	VII	VIII	IX	X	XI	XII
1	414	384	367	372	371	373	421	442	456			409
2	411	379	368	371		374	422	443	457			400
3	407	377	370	371		375	422	442	458			397
4	404	374	370	371		376	421	443	458			397
5	402	374	370	371		378	423	444	459			394
6	401	373	371	370		380	427	458	461			388
7	400	372	372	371		381	428	447	462			386
8	400	370	372	371		382	430	448	463			386
9	400	370	373	371		383	430	448	463			382
10	399	368	375	370		385	432	448	463			379
11	397	365	375	370		386	443	448				377
12	397	365	375	370		386	435	450				334
13	396	363	375	370		387	435	451				334
14	396	361	375	371		389	436	453				
15	395	360	375	370		390	433	452				
16	395	359	372	370		391	431	454				
17	395	358	371	370		393	428	455				
18	395	359	370	369		396	428	456				
19	396	359	368	367		398	428	456				
20	396	359	367	366		399	429	457				
21	397	361	367	366	372	402	428	458				
22	397	361	366	366	370	404	428	458				
23	397	362	367	368	370	406	429	460				
24	397	363	367	369	371	409	430	460				
25	397	364	368	368	370	410	431	459				
26	397	365	370	369	371	412	433	458				
27	396	365	371	370	370	414	449	457				
28	394	367	371	370	371	415	436	457				
29	390		373	370	372	416	437	456				
30	388		373	370	372	419	439	455			411	
31	387		373		373		440	456				
Мин.	414	384	375	372	373	419	449	460	463	-	411	409
Ср.	398	366	371	370	371	394	431	453	460	-	411	382
Макс.	387	358	366	366	370	373	421	442	456	-	411	334

Год. макс: 334 Ср. год: 398 Год. мин: 463
Датум: 12.12.2021 Т (°C) ДА Датум: 09.09.2021

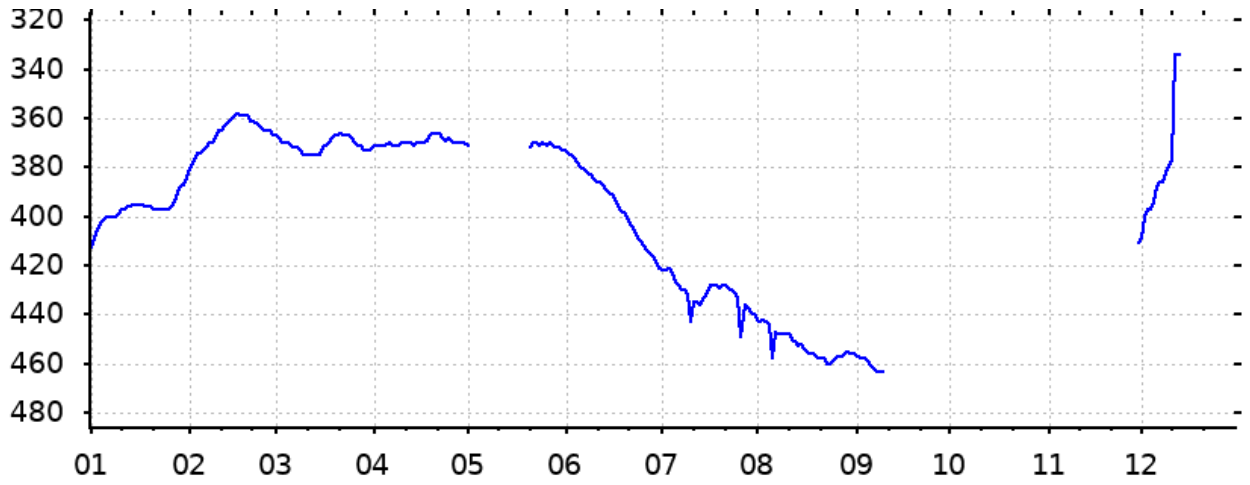

НИВО ПОДЗЕМНИХ ВОДА (cm) ГОДИНА: 2021

Шифра станице: **П-6** **Водно тело: 116** **Кота 0 (мнм):** **82.52**
Назив пијезометра: **Црна Бара** **SA_GW_I_3** **Кота терена (мнм):** **82.14**

Дан	I	II	III	IV	V	VI	VII	VIII	IX	X	XI	XII
1	546	415	404	487	495	472	544	593	627	644	635	586
2	530	410	412	487	496	476	544	594	626	645	637	579
3	513	405	418	488	497	479	546	596	627	646	639	572
4	498	398	423	489	496	482	548	597	626	647	639	565
5	485	393	428	490	493	486	550	597	626	648	638	558
6	475	389	435	489	492	489	553	598	625	649	637	548
7	466	386	440	489	489	492	555	599	627	650	630	539
8	459	383	444	488	488	496	557	599	628	651	622	528
9	453	383	450	486	486	500	559	600	628	652	611	515
10	447	381	455	484	484	502	560	602	629	651	600	504
11	441	375	459	483	484	504	561	602	631	650	590	493
12	436	370	462	482	483	506	563	601	632	650	583	484
13	432	362	465	485	482	508	566	600	634	649	578	476
14	430	354	468	487	481	510	568	601	635	646	575	468
15	429	348	471	488	479	513	569	603	635	643	575	463
16	428	345	474	486	477	516	570	605	634	640	577	459
17	428	345	476	485	475	519	569	606	634	637	578	458
18	431	346	475	482	476	521	571	607	635	635	581	459
19	436	348	472	479	479	523	574	609	635	634	582	462
20	440	351	470	478	482	525	576	610	636	634	582	464
21	445	356	469	478	483	527	578	611	637	633	582	470
22	449	360	468	478	483	529	580	612	639	634	584	475
23	452	366	472	479	482	530	581	613	639	633	587	479
24	456	372	474	481	481	531	582	615	637	635	587	482
25	459	378	476	484	476	532	583	617	637	634	588	485
26	461	384	478	486	475	535	586	619	638	635	587	490
27	456	390	480	490	473	536	589	621	640	637	587	492
28	445	398	482	492	471	538	591	623	641	639	588	493
29	435		484	493	470	541	592	624	642	635	588	490
30	428		487	494	470	543	592	625	643	633	589	482
31	422		488		470		593	626		633		472
Мин.	546	415	488	494	497	543	593	626	643	652	639	586
Ср.	455	375	460	486	482	512	569	607	633	641	599	500
Макс.	422	345	404	478	470	472	544	593	625	633	575	458

Год. макс: 345 Ср. год: 528 Год. мин: 652
Датум: 17.02.2021 Т (°C) ДА Датум: 09.10.2021

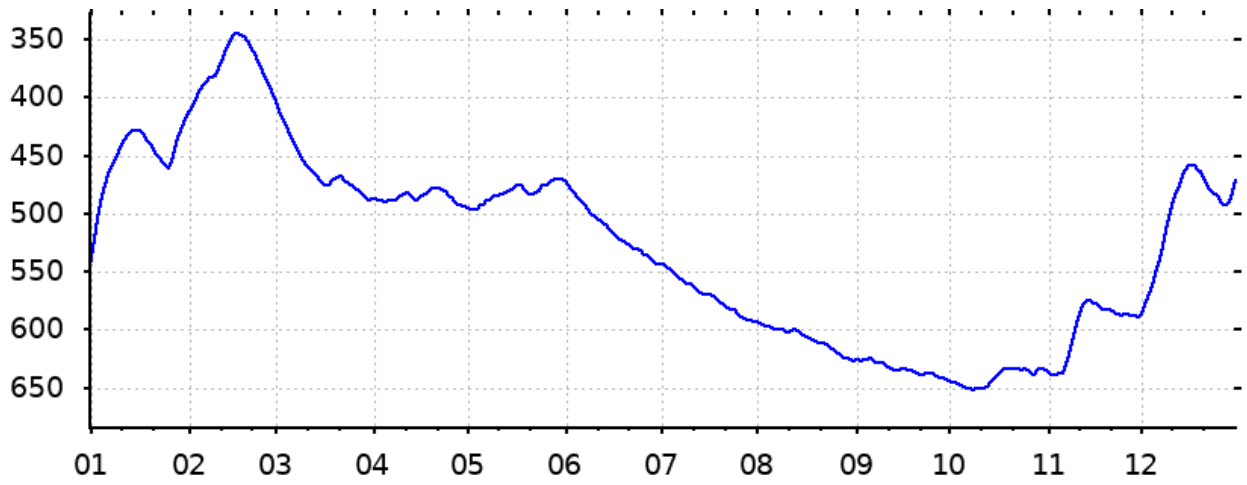

Шифра станице: **11A** **Водно тело: 116** **Кота 0 (мнм):** **78.65**
Назив пијезометра: **Дреновац** **SA_GW_I_3** **Кота терена (мнм):** **77.47**

Дан	I	II	III	IV	V	VI	VII	VIII	IX	X	XI	XII
1	468	398	392	430	434	400	484	510	539	561	561	494
10	425	390	434	425	426		494	518	545	560	504	439
20	427	380	415	415	420	467	501	527	555	540	506	418
Мин.	468	398	434	430	434	467	501	527	555	561	561	494
Ср.	440	389	414	423	427	434	493	518	546	554	524	450
Макс.	425	380	392	415	420	400	484	510	539	540	504	418

Год. макс: 380 Ср. год: 469 Год. мин: 561
Датум: 20.02.2021 T (°C) НЕ Датум: 01.11.2021

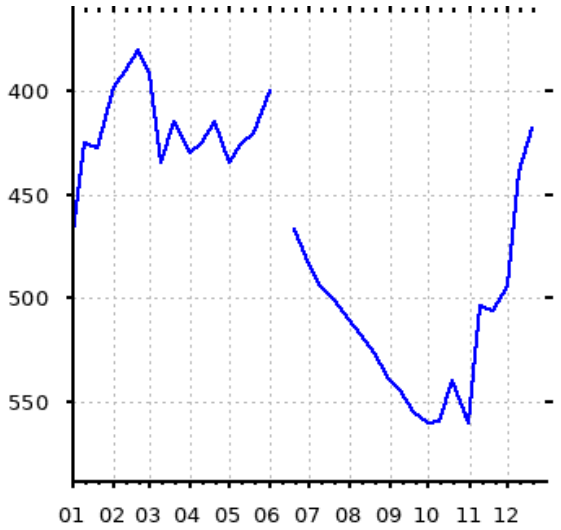

Шифра станице: **18A** **Водно тело: 116** **Кота 0 (мнм):** **82.32**
Назив пијезометра: **Узвеце-село** **SA_GW_I_3** **Кота терена (мнм):** **81.21**

Дан	I	II	III	IV	V	VI	VII	VIII	IX	X	XI	XII
1	550	517	487	480	481	484	527	549	573	588	585	530
10	544	500	488	482	485		535	557	578	588	537	510
20	537	487	481	479	487	509	534	566	585	588	536	445
Мин.	550	517	488	482	487	509	535	566	585	588	585	530
Ср.	544	501	485	480	484	497	532	557	579	588	553	495
Макс.	537	487	481	479	481	484	527	549	573	588	536	445

Год. макс: 445 Ср. год: 525 Год. мин: 588
Датум: 20.12.2021 T (°C) НЕ Датум: 20.10.2021

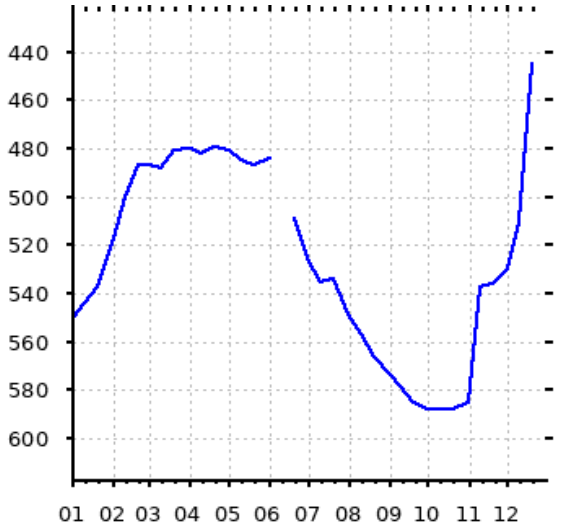

Шифра станице: **28A** **Водно тело: 116** **Кота 0 (мнм):** **80.91**
Назив пијезометра: **Мајур** **SA_GW_I_3** **Кота терена (мнм):** **80.06**

Дан	I	II	III	IV	V	VI	VII	VIII	IX	X	XI	XII
1	491	458	440	433	434	433	459	473	515	539	534	472
10	487	448	441	435	439		465	487	525	533	467	445
20	480	440	433	432	435	443	447	503	534	532	476	355
Мин.	491	458	441	435	439	443	465	503	534	539	534	472
Ср.	486	449	438	433	436	438	457	488	525	535	492	424
Макс.	480	440	433	432	434	433	447	473	515	532	467	355

Год. макс: 355 Ср. год: 468 Год. мин: 539
Датум: 20.12.2021 T (°C) НЕ Датум: 01.10.2021

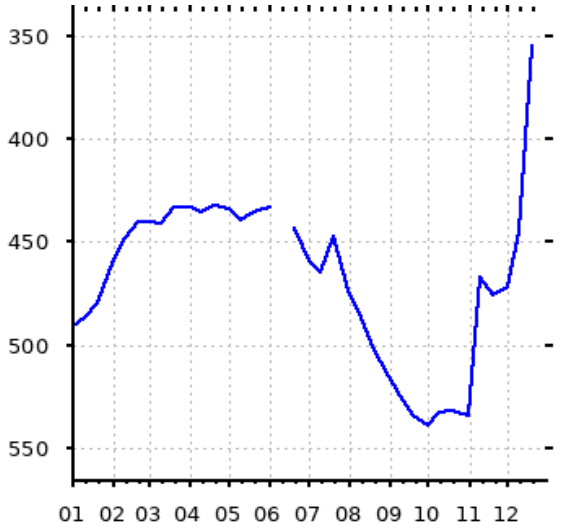

Шифра станице: **33** **Водно тело: 116** **Кота 0 (мнм):** **89.68**
Назив пијезометра: **Петловача** **SA_GW_I_3** **Кота терена (мнм):** **89.23**

Дан	I	II	III	IV	V	VI	VII	VIII	IX	X	XI	XII
1	624	630	618	608	600	594	597	605	614	624	627	626
10	620	630	614	605	598	595	598	608	617	626	627	623
20	620	630	611	604	596	594	600	611	620	627	626	608
Мин.	624	630	618	608	600	595	600	611	620	627	627	626
Ср.	621	630	614	606	598	594	598	608	617	626	627	619
Макс.	620	630	611	604	596	594	597	605	614	624	626	608

Год. макс:	594	Ср. год:	613	Год. мин:	630
Датум:	20.06.2021	T (°C)	НЕ	Датум:	20.02.2021

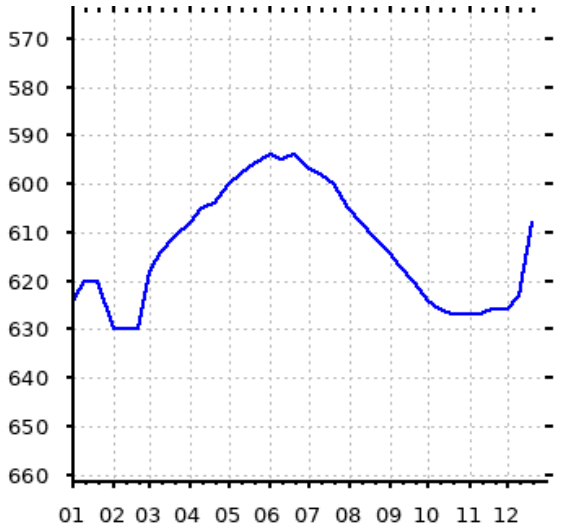

Шифра станице: **49** **Водно тело: 116** **Кота 0 (мнм):** **79.99**
Назив пијезометра: **Шабац-Агенција ЈРБ** **SA_GW_I_3** **Кота терена (мнм):** **79.21**

Дан	I	II	III	IV	V	VI	VII	VIII	IX	X	XI	XII
1	484	360	503	587	599	491	719	753	798	803	778	591
10	373	336	597	558	543	588	741	762	786	779	503	381
20	506	330	521	536	569	685	744	784	810	688	652	508
Мин.	506	360	597	587	599	685	744	784	810	803	778	591
Ср.	454	342	540	560	570	588	735	766	798	757	644	493
Макс.	373	330	503	536	543	491	719	753	786	688	503	381

Год. макс:	330	Ср. год:	604	Год. мин:	810
Датум:	20.02.2021	T (°C)	НЕ	Датум:	20.09.2021

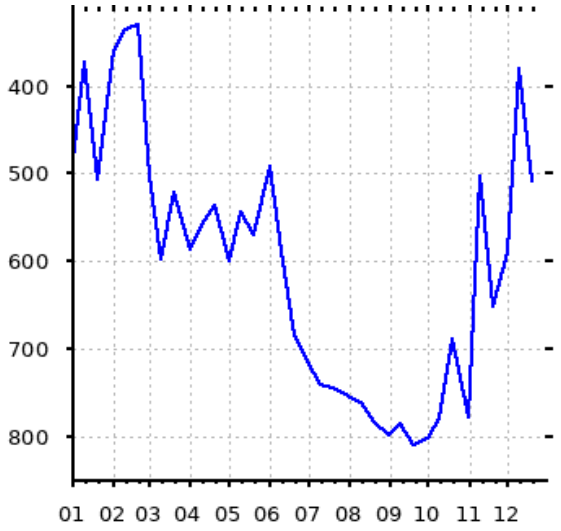

Шифра станице: **П-1** **Водно тело: 116** **Кота 0 (мнм):** **81.81**
Назив пијезометра: **Равње** **SA_GW_I_3** **Кота терена (мнм):** **81.45**

Дан	I	II	III	IV	V	VI	VII	VIII	IX	X	XI	XII
1	671	538	442	553	577	560	652	721	770	810	800	747
10	597	493	502	565	578		674	735	782	819	785	696
20	573	391	525	562	575	621	703	749	797	800	756	638
Мин.	671	538	525	565	578	621	703	749	797	819	800	747
Ср.	614	474	490	560	577	591	676	735	783	810	780	694
Макс.	573	391	442	553	575	560	652	721	770	800	756	638

Год. макс:	391	Ср. год:	650	Год. мин:	819
Датум:	20.02.2021	T (°C)	НЕ	Датум:	10.10.2021

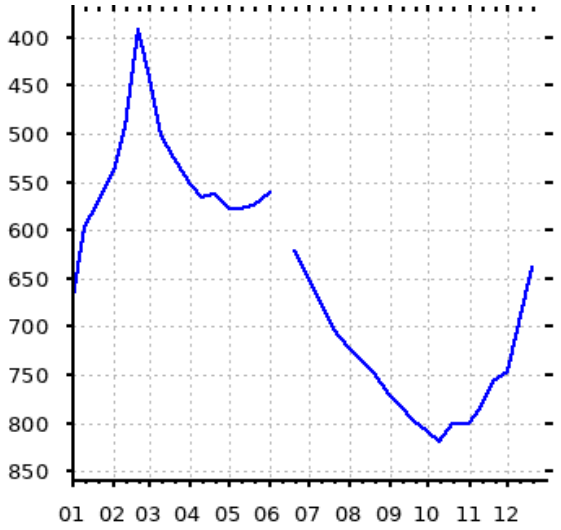

Шифра станице: **П-12** **Водно тело: 116** **Кота 0 (мнм):**
Назив пијезометра: **Белотић (језерац)** **SA_GW_I_3** **Кота терена (мнм):**

Дан	I	II	III	IV	V	VI	VII	VIII	IX	X	XI	XII
1	318	269	264	257	262	262	313	336	354	366	359	297
10	315	260	267	259	267		320	345	352	356	291	256
20	309	253	253	260	268	296	318	354	365	361	302	172
Мин.	318	269	267	260	268	296	320	354	365	366	359	297
Ср.	314	261	261	259	266	279	317	345	357	361	317	242
Макс.	309	253	253	257	262	262	313	336	352	356	291	172

Год. макс: 172 Ср. год: 299 Год. мин: 366
Датум: 20.12.2021 T (°C) НЕ Датум: 01.10.2021

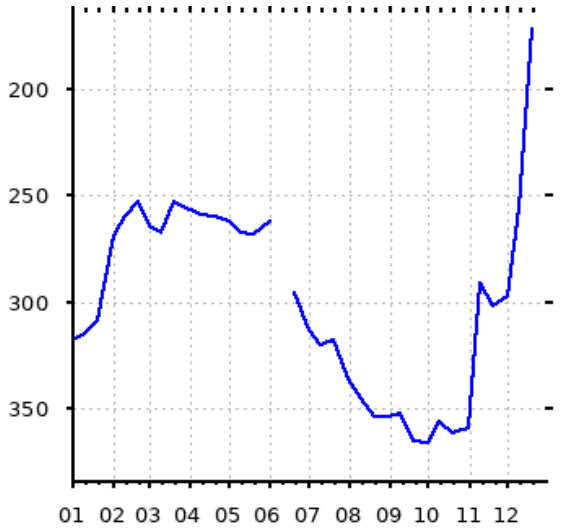

Шифра станице: **П-13** **Водно тело: 116** **Кота 0 (мнм):** **81.91**
Назив пијезометра: **Штитар** **SA_GW_I_3** **Кота терена (мнм):** **81.72**

Дан	I	II	III	IV	V	VI	VII	VIII	IX	X	XI	XII
1	285	233	225	223	235	235	292	315	338	350	346	267
10	282	216	233	228	244		299	324	341	347	252	212
20	274	208	218	230	246	272	295	335	348	343	268	126
Мин.	285	233	233	230	246	272	299	335	348	350	346	267
Ср.	280	219	225	227	242	254	295	325	342	347	289	202
Макс.	274	208	218	223	235	235	292	315	338	343	252	126

Год. макс: 126 Ср. год: 271 Год. мин: 350
Датум: 20.12.2021 T (°C) НЕ Датум: 01.10.2021

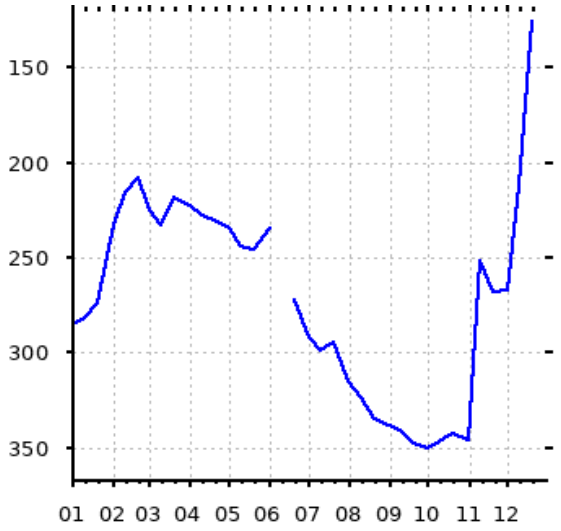

Шифра станице: **П-16** **Водно тело: 116** **Кота 0 (мнм):**
Назив пијезометра: **Слепчевић** **SA_GW_I_3** **Кота терена (мнм):**

Дан	I	II	III	IV	V	VI	VII	VIII	IX	X	XI	XII
1	307	264	251	247	256	258	309	332	351	362	360	289
10	304	245	258	251	266		317	340	365	357	279	237
20	297	237	242	253	267	293	317	349	360	357	290	156
Мин.	307	264	258	253	267	293	317	349	365	362	360	289
Ср.	303	249	250	250	263	276	314	340	359	359	310	227
Макс.	297	237	242	247	256	258	309	332	351	357	279	156

Год. макс: 156 Ср. год: 292 Год. мин: 365
Датум: 20.12.2021 T (°C) НЕ Датум: 10.09.2021

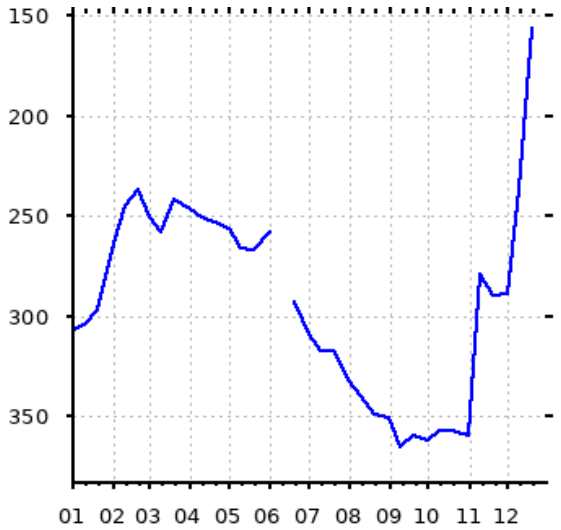

Шифра станице: **П-17** **Водно тело: 116** **Кота 0 (мнм):** **83.41**
Назив пијезометра: **Мишар - Сава** **SA_GW_I_3** **Кота терена (мнм):**

Дан	I	II	III	IV	V	VI	VII	VIII	IX	X	XI	XII
1	920	853	822	823	831	819	847	847	905	942	952	848
10	896	838	827	826	833	826	861	872	920	936	792	809
20	880	825	815	823	807	828	800	900	931	947	838	714
Мин.	920	853	827	826	833	828	861	900	931	947	952	848
Ср.	899	839	821	824	824	824	836	873	919	942	861	790
Макс.	880	825	815	823	807	819	800	847	905	936	792	714

Год. макс: 714 Ср. год: 854 Год. мин: 952
Датум: 20.12.2021 T (°C) НЕ Датум: 01.11.2021

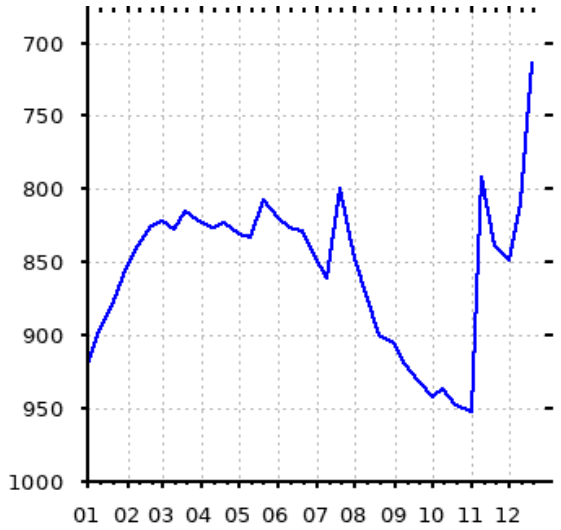

Шифра станице: **П-2** **Водно тело: 116** **Кота 0 (мнм):** **80.73**
Назив пијезометра: **Г. Засавица** **SA_GW_I_3** **Кота терена (мнм):** **80.40**

Дан	I	II	III	IV	V	VI	VII	VIII	IX	X	XI	XII
1	552	534	506	490	484	484	508	530	549	567	576	546
10	547	525	500	489	483		514	535	553	571	564	540
20	541	515	496	485	484	498	523	541	561	574	554	527
Мин.	552	534	506	490	484	498	523	541	561	574	576	546
Ср.	547	525	501	488	484	491	515	535	554	571	565	538
Макс.	541	515	496	485	483	484	508	530	549	567	554	527

Год. макс: 483 Ср. год: 527 Год. мин: 576
Датум: 10.05.2021 T (°C) НЕ Датум: 01.11.2021

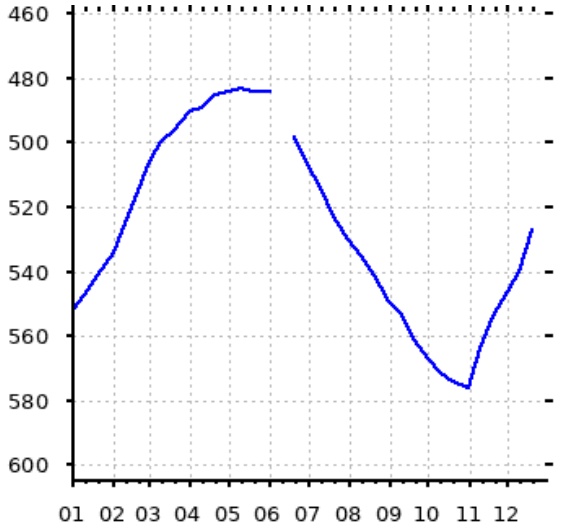

Шифра станице: **П-21** **Водно тело: 116** **Кота 0 (мнм):**
Назив пијезометра: **Липолист** **SA_GW_I_3** **Кота терена (мнм):**

Дан	I	II	III	IV	V	VI	VII	VIII	IX	X	XI	XII
1	392	368	343	338	327	336	363	382	392	401	374	337
10	387	354	345	325	332	343	367	384	394	403	352	307
20	374	341	335	324	334	353	364	389	397	402	348	233
Мин.	392	368	345	338	334	353	367	389	397	403	374	337
Ср.	384	354	341	329	331	344	365	385	394	402	358	292
Макс.	374	341	335	324	327	336	363	382	392	401	348	233

Год. макс: 233 Ср. год: 357 Год. мин: 403
Датум: 20.12.2021 T (°C) НЕ Датум: 10.10.2021

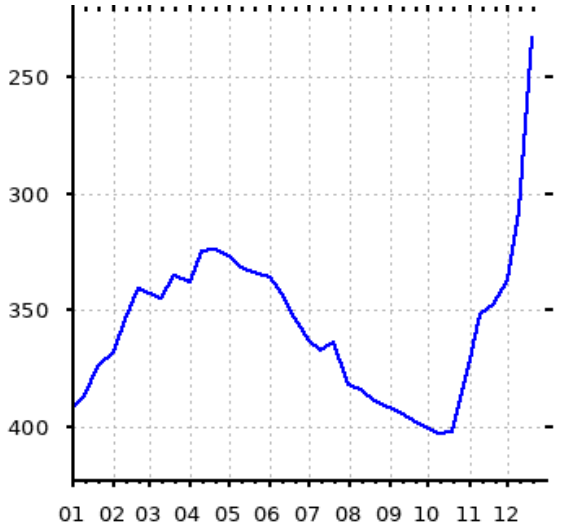

Шифра станице: **П-4** **Водно тело: 116** **Кота 0 (мнм):**
Назив пијезометра: **Чевртнија** **SA_GW_I_3** **Кота терена (мнм):**

Дан	I	II	III	IV	V	VI	VII	VIII	IX	X	XI	XII
1	348	300	280	281	286	290	338	390	420	440	416	298
10	327	299	282	283	291	293	358	400	431	438	392	274
20	308	278	285	287	286	308	355	414	435	436	360	236
Мин.	348	300	285	287	291	308	358	414	435	440	416	298
Ср.	328	292	282	284	288	297	350	401	429	438	389	269
Макс.	308	278	280	281	286	290	338	390	420	436	360	236

Год. макс: 236 Ср. год: 337 Год. мин: 440
Датум: 20.12.2021 Т (°C) НЕ Датум: 01.10.2021

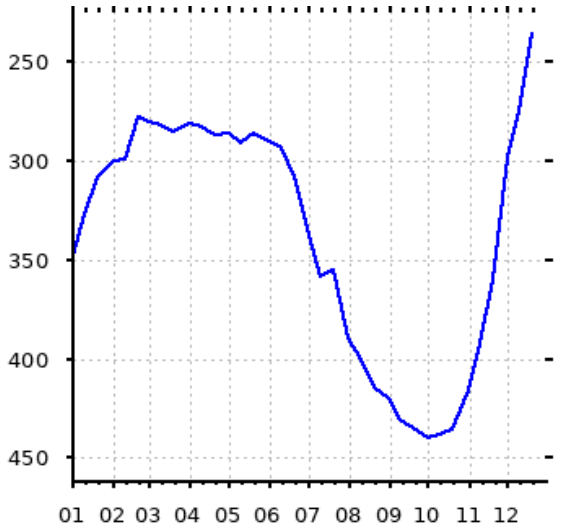

Шифра станице: **П-5** **Водно тело: 116** **Кота 0 (мнм):** **82.81**
Назив пијезометра: **Раденковић** **SA_GW_I_3** **Кота терена (мнм):** **82.47**

Дан	I	II	III	IV	V	VI	VII	VIII	IX	X	XI	XII
1	665	634	593	591	590	592	613	638	665	689	700	673
10	654	619	592	591	592		619	646	672	695	686	664
20	645	604	591	590	592	604	628	655	681	696	677	645
Мин.	665	634	593	591	592	604	628	655	681	696	700	673
Ср.	655	619	592	591	591	598	620	646	673	693	688	661
Макс.	645	604	591	590	590	592	613	638	665	689	677	645

Год. макс: 590 Ср. год: 637 Год. мин: 700
Датум: 01.05.2021 Т (°C) НЕ Датум: 01.11.2021

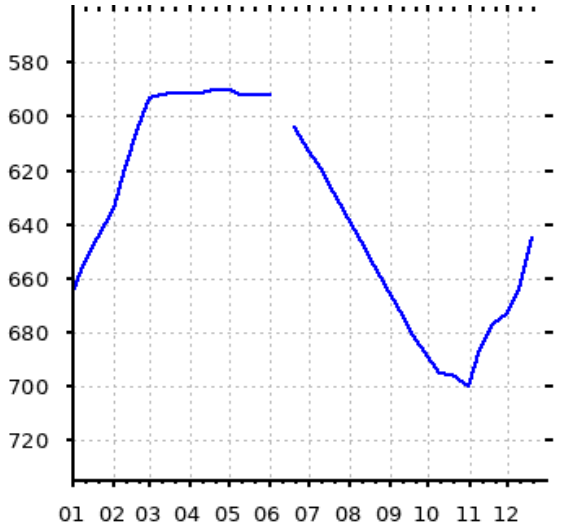

Шифра станице: **П-7** **Водно тело: 116** **Кота 0 (мнм):** **83.47**
Назив пијезометра: **Баново Поље** **SA_GW_I_3** **Кота терена (мнм):** **83.21**

Дан	I	II	III	IV	V	VI	VII	VIII	IX	X	XI	XII
1	433	412	380	362	357	359	385	407	428	445	452	425
10	430	400	373	360	359		391	414	432	447	431	418
20	424	388	367	358	360	374	398	421	440	449	428	381
Мин.	433	412	380	362	360	374	398	421	440	449	452	425
Ср.	429	400	373	360	359	367	391	414	433	447	437	408
Макс.	424	388	367	358	357	359	385	407	428	445	428	381

Год. макс: 357 Ср. год: 403 Год. мин: 452
Датум: 01.05.2021 Т (°C) НЕ Датум: 01.11.2021

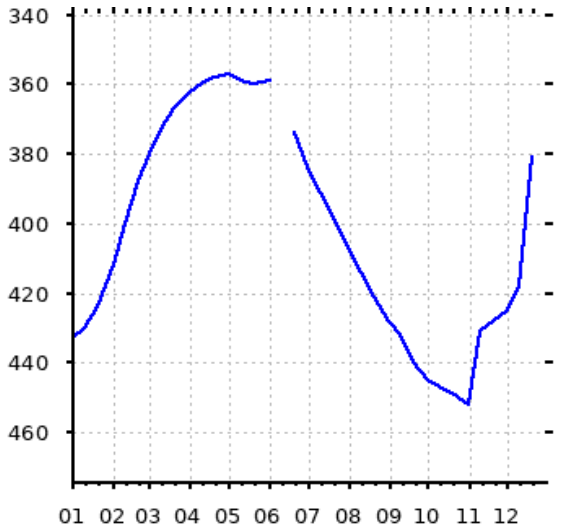

Шифра станице: **П-8** **Водно тело: 116** **Кота 0 (мнм):** **81.34**
Назив пијезометра: **Глушци** **SA_GW_I_3** **Кота терена (мнм):** **80.98**

Дан	I	II	III	IV	V	VI	VII	VIII	IX	X	XI	XII
1	415	391	357	350	352	360	398	424	444	456	452	400
10	409	375	352	352	358		406	430	449	456	418	385
20	404	359	351	350	360	383	413	438	453	453	408	315
Мин.	415	391	357	352	360	383	413	438	453	456	452	400
Ср.	409	375	353	351	357	372	406	431	449	455	426	367
Макс.	404	359	351	350	352	360	398	424	444	453	408	315

Год. макс: 315 Ср. год: 396 Год. мин: 456
Датум: 20.12.2021 Т (°C) НЕ Датум: 10.10.2021

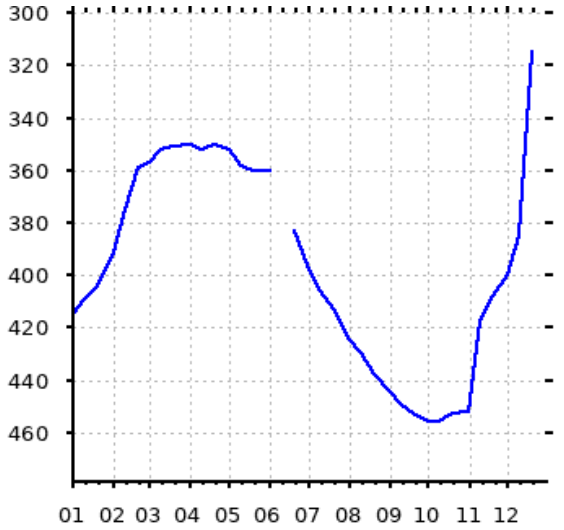

Шифра станице: **П-9** **Водно тело: 116** **Кота 0 (мнм):**
Назив пијезометра: **Узвеће** **SA_GW_I_3** **Кота терена (мнм):**

Дан	I	II	III	IV	V	VI	VII	VIII	IX	X	XI	XII
1	510	485	452	443	442	445	483	501	523	538	542	493
10	502	469	451	445	445		488	508	528	540	508	480
20	496	455	447	442	447	465	491	515	534	540	500	437
Мин.	510	485	452	445	447	465	491	515	534	540	542	493
Ср.	503	470	450	443	445	455	487	508	528	539	517	470
Макс.	496	455	447	442	442	445	483	501	523	538	500	437

Год. макс: 437 Ср. год: 485 Год. мин: 542
Датум: 20.12.2021 Т (°C) НЕ Датум: 01.11.2021

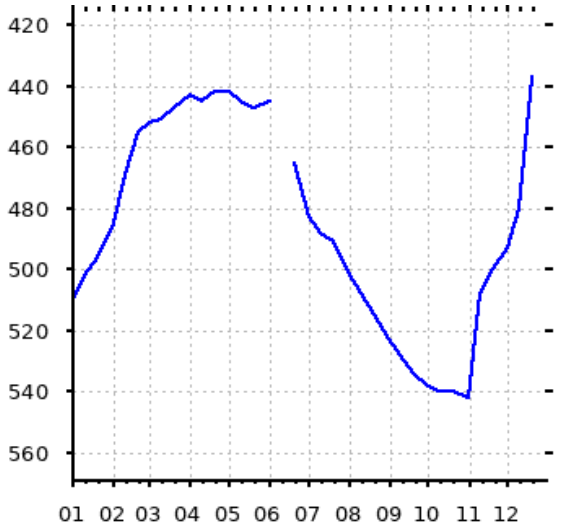

Шифра станице: **П-10** **Водно тело: 116** **Кота 0 (мнм):**
Назив пијезометра: **Дреновац-пољана** **SA_GW_I_3** **Кота терена (мнм):**

Дан	I	II	III	IV	V	VI	VII	VIII	IX	X	XI	XII
1	303	244	236	252	254	237	302	330	360	377	379	320
10	265	227	253	251	252		311	340	364	376	312	268
20	274	214	245	245	252	282	322	352	372	356	321	250
Мин.	303	244	253	252	254	282	322	352	372	377	379	320
Ср.	281	228	245	249	253	260	312	341	365	370	337	279
Макс.	265	214	236	245	252	237	302	330	360	356	312	250

Год. макс: 214 Ср. год: 294 Год. мин: 379
Датум: 20.02.2021 Т (°C) НЕ Датум: 01.11.2021

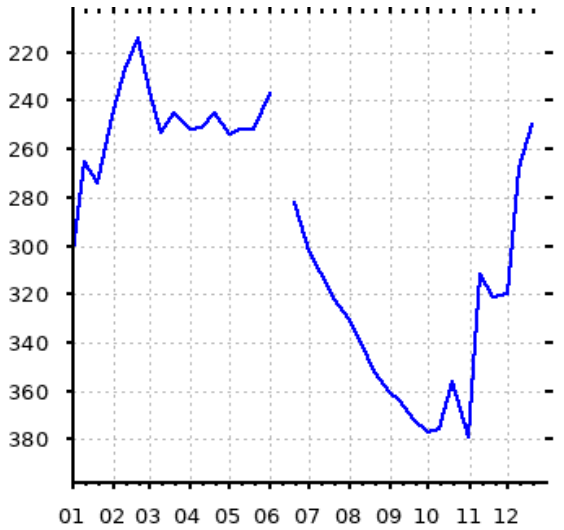

Шифра станице: **Пд-711** **Водно тело: 116** **Кота 0 (мнм):** **81.23**
Назив пијезометра: **Г. Засавица** **SA_GW_I_3** **Кота терена (мнм):** **80.89**

Дан	I	II	III	IV	V	VI	VII	VIII	IX	X	XI	XII
1	550	455	530	588	588	527	703	730	763	776	753	633
10	466	436	593	565	555		717	744	765	763	581	479
20	548	426	548	542	568	662	720	758	775	694	656	543
Мин.	550	455	593	588	588	662	720	758	775	776	753	633
Ср.	521	439	557	565	570	595	713	744	768	744	663	552
Макс.	466	426	530	542	555	527	703	730	763	694	581	479

Год. макс: 426 Ср. год: 620 Год. мин: 776
Датум: 20.02.2021 Т (°C) ДА Датум: 01.10.2021

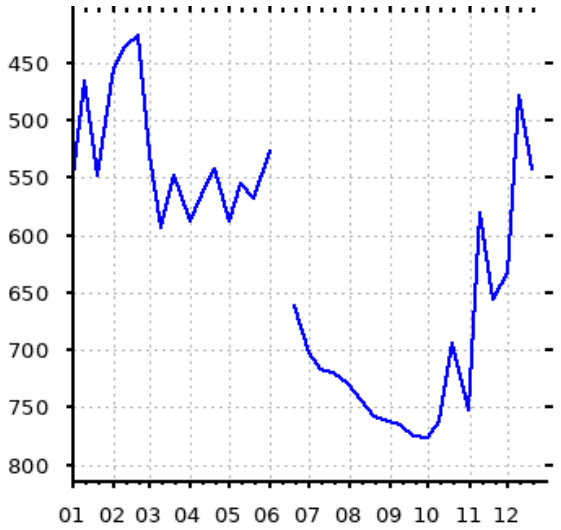

Шифра станице: **Пд-712** **Водно тело: 116** **Кота 0 (мнм):** **78.38**
Назив пијезометра: **Г. Засавица** **SA_GW_I_3** **Кота терена (мнм):** **78.06**

Дан	I	II	III	IV	V	VI	VII	VIII	IX	X	XI	XII
1	170	128	135	131	140	155	198	209	231	246	230	147
10	163	123	134	135	149		209	221	242	238	125	133
20	158	127	127	137	152	182	190	231	245	230	150	97
Мин.	170	128	135	137	152	182	209	231	245	246	230	147
Ср.	164	126	132	134	147	169	199	220	239	238	168	126
Макс.	158	123	127	131	140	155	190	209	231	230	125	97

Год. макс: 97 Ср. год: 172 Год. мин: 246
Датум: 20.12.2021 Т (°C) ДА Датум: 01.10.2021

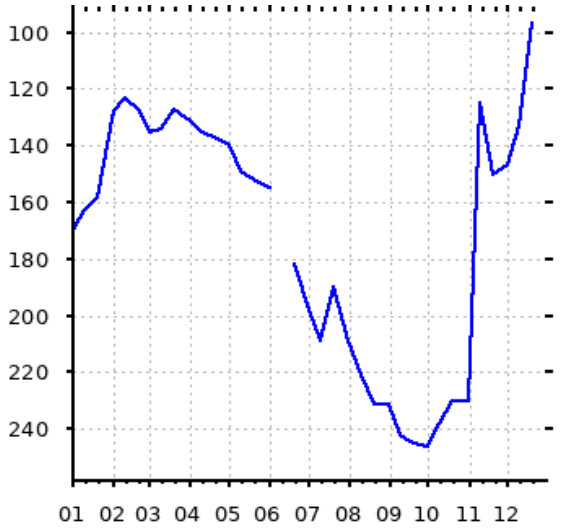

Шифра станице: **Пд-714** **Водно тело: 116** **Кота 0 (мнм):** **80.13**
Назив пијезометра: **Ноћај** **SA_GW_I_3** **Кота терена (мнм):** **79.71**

Дан	I	II	III	IV	V	VI	VII	VIII	IX	X	XI	XII
1	408	384	370	363	361	366	394	412	429	441	438	394
10	401	374	369	363	364		400	418	434	441	403	382
20	396	370	363	360	364	382	404	425	438	438	399	358
Мин.	408	384	370	363	364	382	404	425	438	441	438	394
Ср.	402	376	367	362	363	374	399	418	434	440	413	378
Макс.	396	370	363	360	361	366	394	412	429	438	399	358

Год. макс: 358 Ср. год: 394 Год. мин: 441
Датум: 20.12.2021 Т (°C) ДА Датум: 10.10.2021

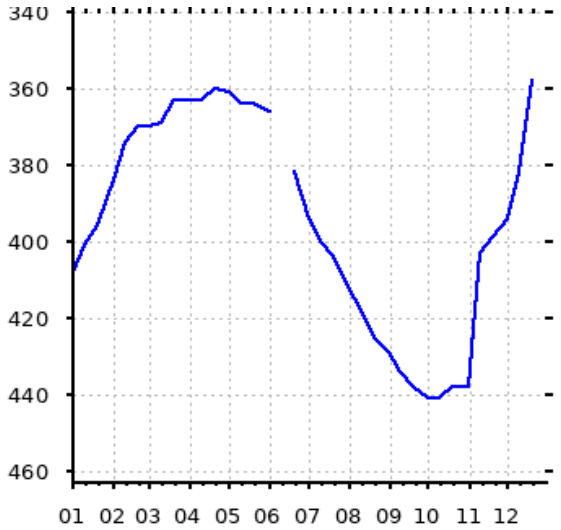

Шифра станице: **Пд-715** **Водно тело: 116** **Кота 0 (мнм):** **82.47**
Назив пијезометра: **Глушци** **SA_GW_I_3** **Кота терена (мнм):** **82.00**

Дан	I	II	III	IV	V	VI	VII	VIII	IX	X	XI	XII
1	427	407	363	348	346	357	392	421	429	459	460	410
10	422	390	359	349	352		402	429	450	461	437	399
20	416	372	354	346	357	379	412	437	456	460	421	336
Мин.	427	407	363	349	357	379	412	437	456	461	460	410
Ср.	422	390	359	348	352	368	402	429	445	460	439	382
Макс.	416	372	354	346	346	357	392	421	429	459	421	336

Год. макс: 336 Ср. год: 400 Год. мин: 461
Датум: 20.12.2021 Т (°C) ДА Датум: 10.10.2021

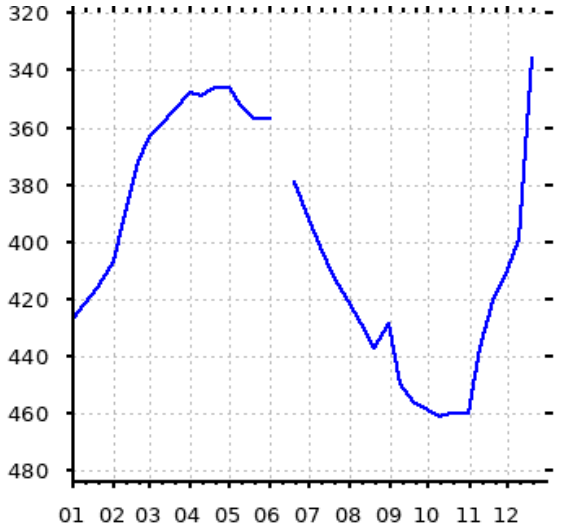

Шифра станице: **Пд-716** **Водно тело: 116** **Кота 0 (мнм):** **83.26**
Назив пијезометра: **Богатић** **SA_GW_I_3** **Кота терена (мнм):** **82.89**

Дан	I	II	III	IV	V	VI	VII	VIII	IX	X	XI	XII
1	410	384	353	340	339	344	384	409	430	441	439	390
10	406	369	352	340	341		393	418	434	437	396	368
20	402	353	345	339	346	372	396	426	438	439	394	280
Мин.	410	384	353	340	346	372	396	426	438	441	439	390
Ср.	406	369	350	340	342	358	391	418	434	439	410	346
Макс.	402	353	345	339	339	344	384	409	430	437	394	280

Год. макс: 280 Ср. год: 384 Год. мин: 441
Датум: 20.12.2021 Т (°C) ДА Датум: 01.10.2021

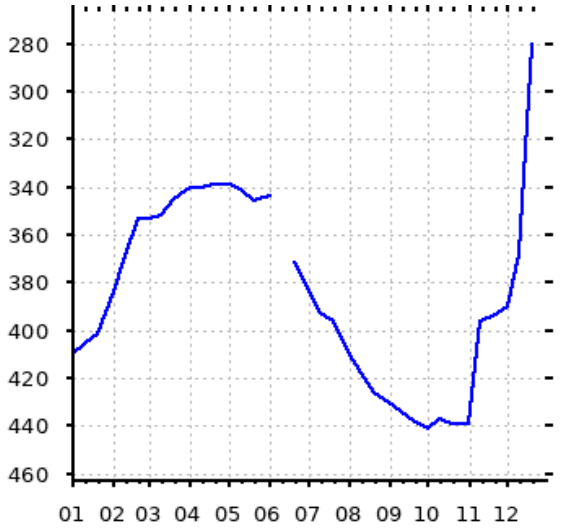

Шифра станице: **Пд-717** **Водно тело: 116** **Кота 0 (мнм):** **87.83**
Назив пијезометра: **Клење** **SA_GW_I_3** **Кота терена (мнм):** **87.39**

Дан	I	II	III	IV	V	VI	VII	VIII	IX	X	XI	XII
1	576	556	527	518	511	508	521	536	555	573	585	573
10	573	548	523	517	510		522	543	560	578	583	570
20	564	538	521	513	512	512	529	547	567	580	579	557
Мин.	576	556	527	518	512	512	529	547	567	580	585	573
Ср.	571	547	524	516	511	510	524	542	561	577	582	567
Макс.	564	538	521	513	510	508	521	536	555	573	579	557

Год. макс: 508 Ср. год: 545 Год. мин: 585
Датум: 01.06.2021 Т (°C) ДА Датум: 01.11.2021

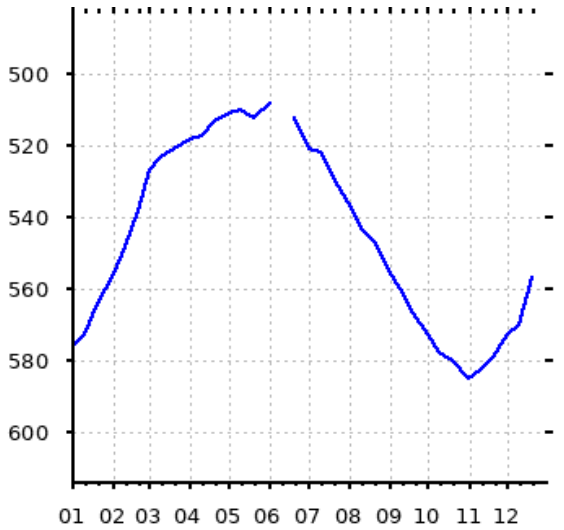

Шифра станице: **Пд-718** **Водно тело: 116** **Кота 0 (мнм):** **89.32**
Назив пијезометра: **Бадовинци** **SA_GW_I_3** **Кота терена (мнм):** **89.03**

Дан	I	II	III	IV	V	VI	VII	VIII	IX	X	XI	XII
1	601	571	538	539	534	531	544	563	582	600	613	600
10	593	561	536	539	532		547	568	588	604	614	597
20	580	549	539	534	531	541	556	574	594	609	605	580
Мин.	601	571	539	539	534	541	556	574	594	609	614	600
Ср.	591	560	538	537	532	536	549	568	588	604	611	592
Макс.	580	549	536	534	531	531	544	563	582	600	605	580

Год. макс: 531 Ср. год: 568 Год. мин: 614
Датум: 01.06.2021 Т (°C) ДА Датум: 10.11.2021

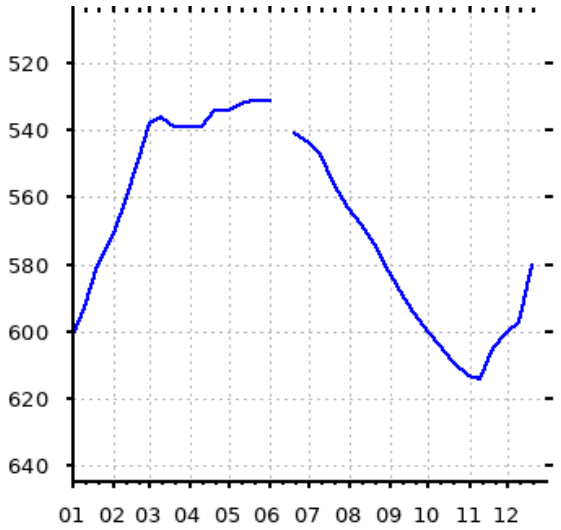

Шифра станице: **Пд-722** **Водно тело: 116** **Кота 0 (мнм):** **78.70**
Назив пијезометра: **Дреновац** **SA_GW_I_3** **Кота терена (мнм):** **78.34**

Дан	I	II	III	IV	V	VI	VII	VIII	IX	X	XI	XII
1	359	322	295	294	295	293	321	345	367	385	399	354
10	346	311	295	296	298		329	351	375	390	361	344
20	337	298	295	295	298	310	338	358	380	390	358	314
Мин.	359	322	295	296	298	310	338	358	380	390	399	354
Ср.	347	310	295	295	297	302	329	351	374	388	373	337
Макс.	337	298	295	294	295	293	321	345	367	385	358	314

Год. макс: 293 Ср. год: 334 Год. мин: 399
Датум: 01.06.2021 Т (°C) ДА Датум: 01.11.2021

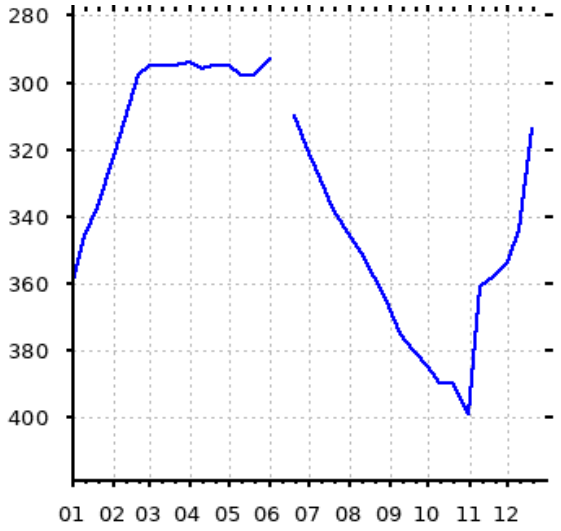

Шифра станице: **Пд-723** **Водно тело: 116** **Кота 0 (мнм):** **80.98**
Назив пијезометра: **Причиновић** **SA_GW_I_3** **Кота терена (мнм):** **80.68**

Дан	I	II	III	IV	V	VI	VII	VIII	IX	X	XI	XII
1	473	446	415	413	416	428	450	468	494	512	480	468
5	469	439	416	414	417	430	456	470	498	512	478	456
10	466	432	417	415	419	433	458	478	501	513	477	449
15	463	426	417	413	419	436	459	483	504	514	476	444
20	461	420	415	414	421	438	461	487	506	516	475	430
25	458	417	413	414	422	446	466	491	508	517	471	417
Мин.	473	446	417	415	422	446	466	491	508	517	480	468
Ср.	465	430	416	414	419	435	458	480	502	514	476	444
Макс.	458	417	413	413	416	428	450	468	494	512	471	417

Год. макс: 413 Ср. год: 454 Год. мин: 517
Датум: 15.04.2021 Т (°C) НЕ Датум: 25.10.2021

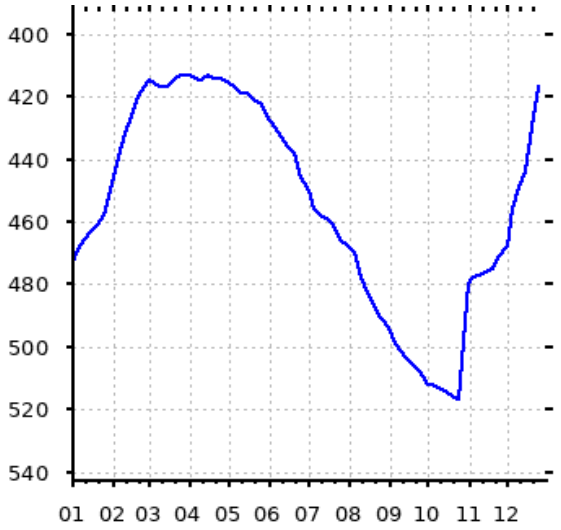

Шифра станице: **Пд-724** **Водно тело: 116** **Кота 0 (мнм):** **80.88**
Назив пијезометра: **Причиновић** **SA_GW_I_3** **Кота терена (мнм):** **80.54**

Дан	I	II	III	IV	V	VI	VII	VIII	IX	X	XI	XII
1	359	306	298	295	300	303	352	374	398	414	410	340
10	356	294	301	298	306		362	383	405	410	321	305
20	374	288	291	297	308	332	351	393	411	411	344	227
Мин.	374	306	301	298	308	332	362	393	411	414	410	340
Ср.	363	296	297	297	305	318	355	383	405	412	358	291
Макс.	356	288	291	295	300	303	351	374	398	410	321	227

Год. макс: 227 Ср. год: 340 Год. мин: 414
Датум: 20.12.2021 Т (°C) ДА Датум: 01.10.2021

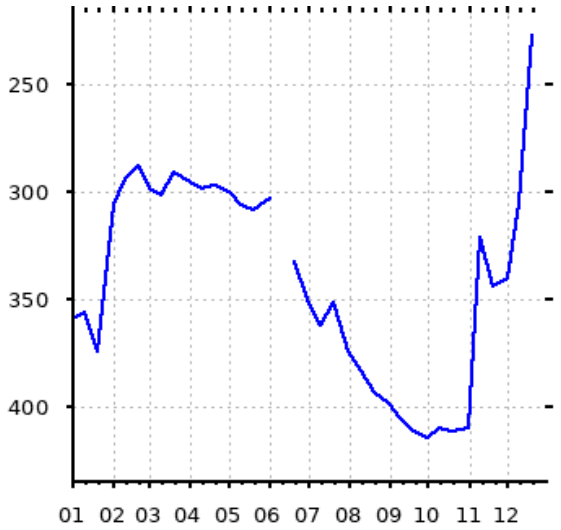

Шифра станице: **Пд-725** **Водно тело: 116** **Кота 0 (мнм):** **81.21**
Назив пијезометра: **Метковић** **SA_GW_I_3** **Кота терена (мнм):** **81.02**

Дан	I	II	III	IV	V	VI	VII	VIII	IX	X	XI	XII
1	341	281	272	266	273	278	337	363	385	397	388	315
10	337	267	276	270	278		345	373	391	390	303	273
20	329	260	264	269	284	316	342	383	395	390	320	175
Мин.	341	281	276	270	284	316	345	383	395	397	388	315
Ср.	336	269	271	268	278	297	341	373	390	392	337	254
Макс.	329	260	264	266	273	278	337	363	385	390	303	175

Год. макс: 175 Ср. год: 318 Год. мин: 397
Датум: 20.12.2021 Т (°C) ДА Датум: 01.10.2021

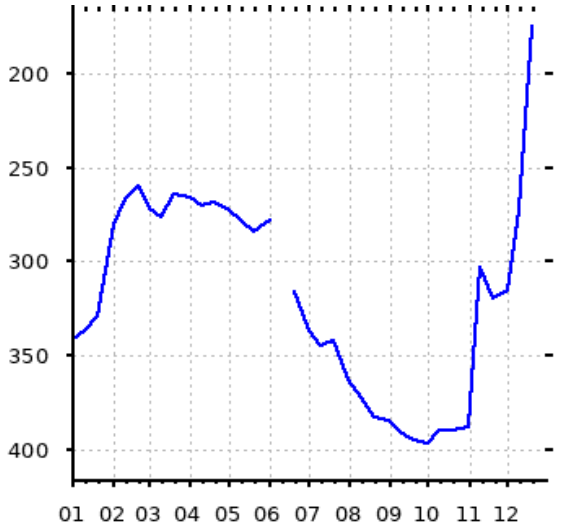

Шифра станице: **Пд-726** **Водно тело: 116** **Кота 0 (мнм):** **83.70**
Назив пијезометра: **Богатић** **SA_GW_I_3** **Кота терена (мнм):** **83.21**

Дан	I	II	III	IV	V	VI	VII	VIII	IX	X	XI	XII
1	403	382	349	338	336	338	377	400	420	431	430	383
10	399	364	349	337	337		385	407	425	430	391	361
20	394	348	342	336	338	365	388	416	429	429	386	275
Мин.	403	382	349	338	338	365	388	416	429	431	430	383
Ср.	399	365	347	337	337	352	383	408	425	430	402	340
Макс.	394	348	342	336	336	338	377	400	420	429	386	275

Год. макс: 275 Ср. год: 378 Год. мин: 431
Датум: 20.12.2021 Т (°C) ДА Датум: 01.10.2021

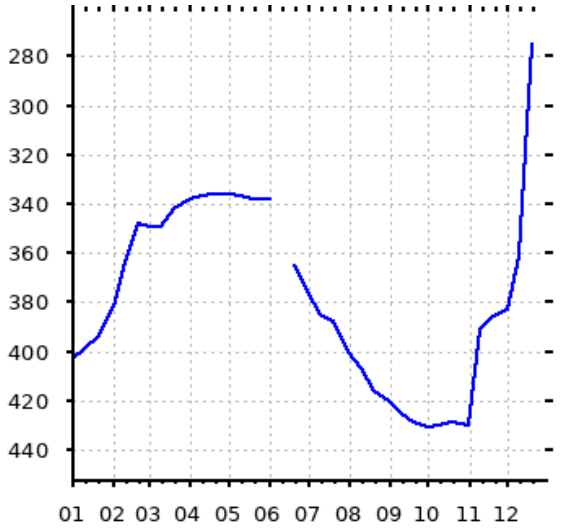

Назив водног тела : Колубара - неоген
Шифра водног тела : KOL GW I 1
Број водног тела : 119
Површина водног тела : 656,57 km^2
Број хидр. станица подземних вода : 10



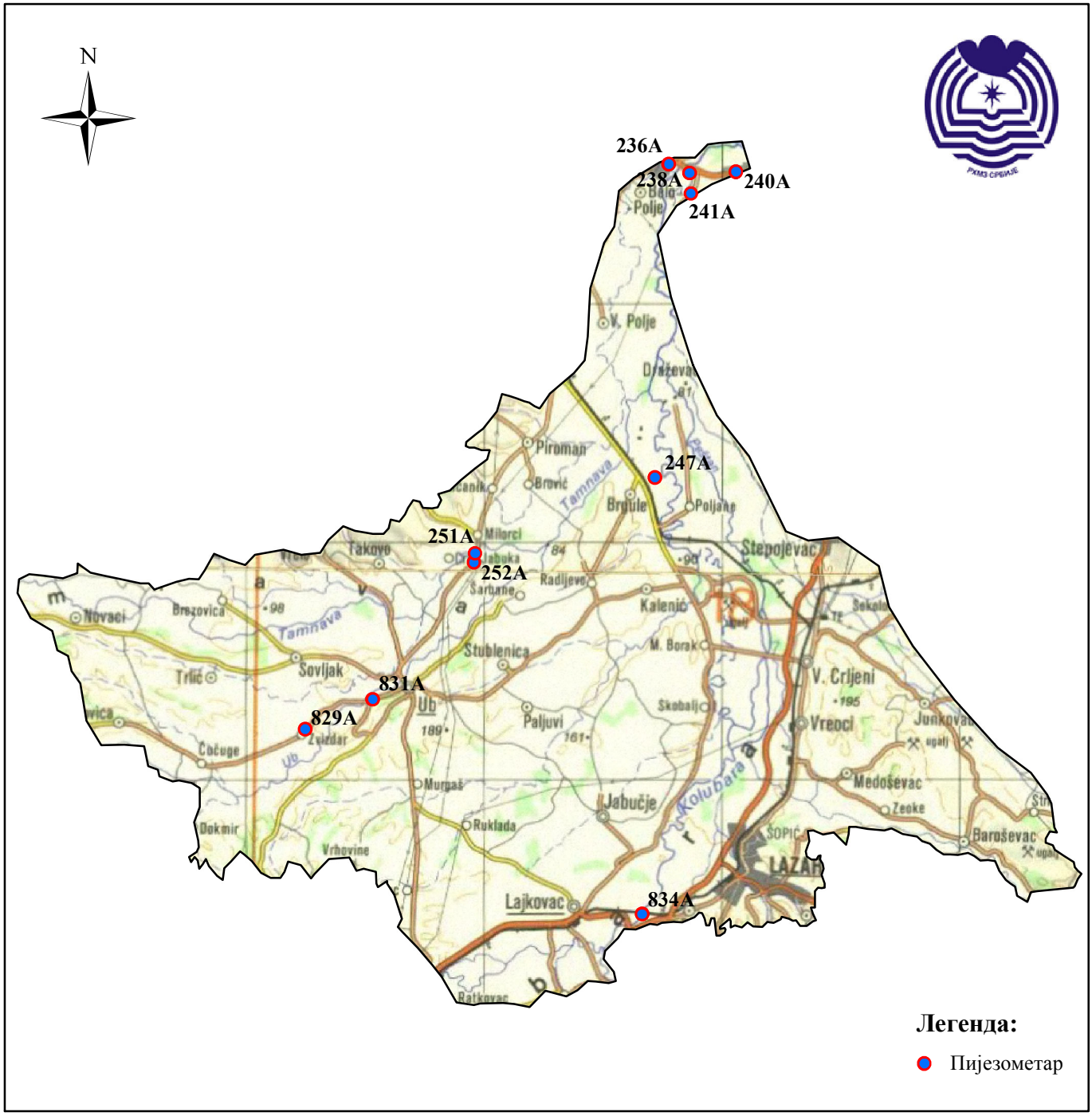

НИВО ПОДЗЕМНИХ ВОДА (cm) ГОДИНА: 2021

Шифра станице: **252A** **Водно тело: 119** **Кота 0 (мнм):** **88.30**
Назив пијезометра: **Ћеманов мост-Јабука** **KOL_GW_I_1** **Кота терена (мнм):** **87.20**

Дан	I	II	III	IV	V	VI	VII	VIII	IX	X	XI	XII
1	407	363	378	351	355	368	412	444	461	473	459	381
2	408	364	379	351	356	370	410	444	461	474	459	379
3	408	365	378	352	359	372	411	445	462	474	458	370
4	408	367	377	353	359	373	412	446	462	475	443	367
5	408	369	377	352	358	374	413	447	463	474	392	366
6	407	370	379	352	360	375	415	448	464	473	362	355
7	393	369	378	352	360	376	417	449	464	469	361	343
8	388	369	377	354	363	378	419	450	465	460	344	341
9	384	371	377	354	363	379	420	451	465	462	344	341
10	385	373	376	354	363	381	419	451	466	452	347	340
11	383	365	377	354	363	383	420	452	466	453	352	322
12	381	366	376	354	363	384	422	453	467	456	357	303
13	382	367	373	355	363	385	423	454	467	457	361	297
14	383	368	371	355	364	386	425	454	468	456	367	292
15	385	369	355	356	365	387	426	455	468	457	370	291
16	387	369	333	356	366	388	427	456	469	458	372	285
17	387	369	334	356	365	390	423	457	469	459	375	270
18	389	370	338	353	364	392	423	457	470	460	378	265
19	389	371	340	353	364	393	425	458	470	459	379	262
20	388	373	341	353	361	395	427	459	471	460	379	264
21	385	374	343	354	355	396	429	459	471	458	379	267
22	383	375	343	355	353	397	430	460	471	460	382	270
23	382	376	345	356	354	400	432	460	472	460	383	271
24	382	377	345	357	357	402	433	460	472	460	383	271
25	383	377	346	356	358	403	435	458	473	460	381	273
26	380	376	347	357	361	404	436	459	473	460	380	271
27	381	377	348	356	362	406	437	460	471	461	381	242
28	380	378	350	356	364	407	438	459	473	460	382	229
29	377		351	355	366	409	440	456	472	460	381	226
30	373		352	355	367	410	441	455	473	461	381	224
31	372		352		368		442	457		460		223
Мин.	408	378	379	357	368	410	442	460	473	475	459	381
Ср.	388	371	359	354	361	389	425	454	468	462	382	297
Макс.	372	363	333	351	353	368	410	444	461	452	344	223

Год. макс: 223 Ср. год: 393 Год. мин: 475
Датум: 31.12.2021 Т (°C) ДА Датум: 04.10.2021

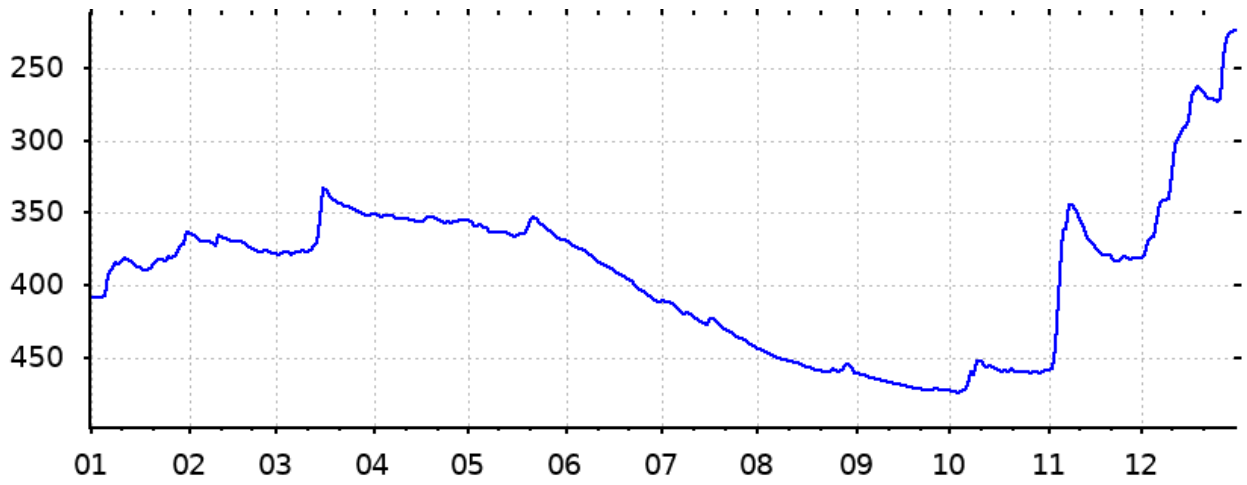

НИВО ПОДЗЕМНИХ ВОДА (cm) ГОДИНА: 2021

Шифра станице: **831A** **Водно тело: 119** **Кота 0 (мнм):** **99.64**
Назив пијезометра: **Гуњевац-пескара** **KOL_GW_I_1** **Кота терена (мнм):** **98.75**

Дан	I	II	III	IV	V	VI	VII	VIII	IX	X	XI	XII
1	326	297	308	289	293	304	323	335	343	351	345	311
2	327	294	309	288	294	305	323	335	344	350	345	311
3	328	294	310	289	295	305	321	336	344	351	343	311
4	329	294	309	289	297	306	321	336	345	351	343	306
5	330	295	309	289	296	307	322	336	345	352	341	302
6	330	296	311	289	298	307	323	337	345	352	319	302
7	327	296	309	290	298	308	324	337	346	352	304	299
8	322	295	309	290	300	308	324	338	347	350	304	292
9	314	298	309	291	300	309	325	339	347	349	298	290
10	313	298	310	290	300	310	326	340	347	345	293	291
11	311		309	290	300	311	326	340	347	343	296	288
12	309	297	309	291	301	311	327	341	347	339	298	286
13	309	298	309	291	301	311	328	341	348	336	300	275
14	307	299	307	292	301	312	328	342	348	338	302	270
15	309	300	306	292	302	312	329	343	349	339	304	266
16	310	301	295	293	303	313	329	343	349	339	306	
17	309	301	289	293	303	314	328	343	349	338	306	
18	311	302	287	294	303	314	328	344	349	340	308	
19	310	303	286	291	303	315	327	344	349	340	310	
20	313	303	287	291	302	315	327	345	349	341	311	
21	314	304	287	291	300	316	328	345	350	341	311	
22	309	305	287	292	295	316	329	345	350	342	312	
23	307	306	287	294	296	316	329	345	350	342	313	
24	307	306	286	295	298	317	329	346	350	342	313	
25	307	307	286	296	297	318	330	346	351	343	313	
26	308	307	286	296	300	320	331	345	351	343	313	
27	304	307	286	296	300	320	331	344	351	344	312	
28	304	308	287	296	301	321	332	345	351	344	313	
29	303		288	295	302	322	333	344	351	344	313	
30	302		289	293	303	322	333	342	351	344	312	
31	299		289		304		334	343		345		
Мин.	330	308	311	296	304	322	334	346	351	352	345	311
Ср.	313	300	298	292	300	313	327	341	348	344	313	293
Макс.	299	294	286	288	293	304	321	335	343	336	293	266

Год. макс: 266 Ср. год: 316 Год. мин: 352
Датум: 15.12.2021 T (°C) ДА Датум: 07.10.2021

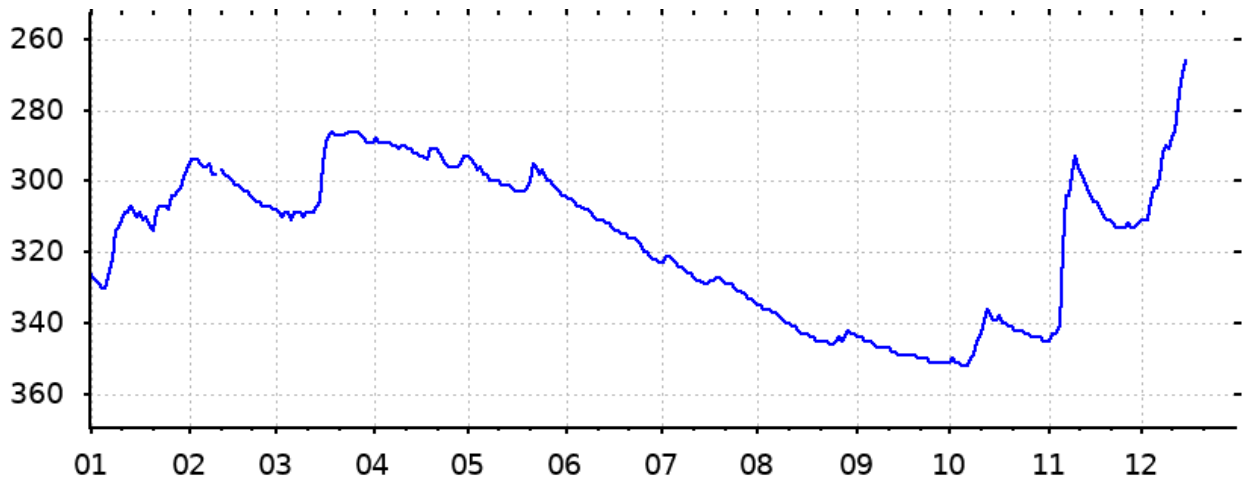

Шифра станице: **238A** **Водно тело: 119** **Кота 0 (мнм):** **75.12**
Назив пијезометра: **Обреновац-водомер** **KOL_GW_I_1** **Кота терена (мнм):** **74.09**

Дан	I	II	III	IV	V	VI	VII	VIII	IX	X	XI	XII
1	338	275	241		271	256	318	354	393		411	357
5	300	262	271	270	271	259	322	367	395		412	328
10	280	251	275	266	272	271	337	372	391		419	301
15	273	239	283	276	271	275	351	377	400		328	290
20	283	238	267	266	267	286	343	383	411		301	255
25	286	240		266	260	296	344	381	417		352	264
Мин.	338	275	283	276	272	296	351	383	417	-	419	357
Ср.	293	251	267	269	269	274	336	372	401	-	371	299
Макс.	273	238	241	266	260	256	318	354	391	-	301	255

Год. макс:	238	Ср. год:	304	Год. мин:	419
Датум:	20.02.2021	Т (°C)	НЕ	Датум:	10.11.2021

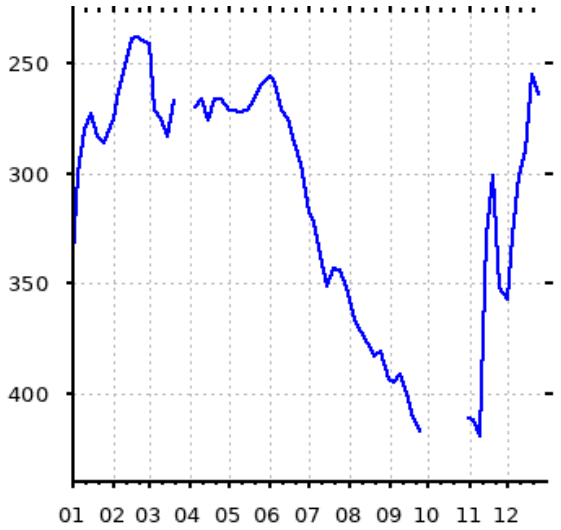

Шифра станице: **240A** **Водно тело: 119** **Кота 0 (мнм):** **76.95**
Назив пијезометра: **Барич-стара ж.станица** **KOL_GW_I_1** **Кота терена (мнм):** **76.33**

Дан	I	II	III	IV	V	VI	VII	VIII	IX	X	XI	XII
1	420	348	284	307	313	300	361	449	498	481	436	367
10	363	295	326	291	309	341	380	468	496	450	301	321
20	381	260	284	301	306	344	387	493	513	428	339	310
Мин.	420	348	326	307	313	344	387	493	513	481	436	367
Ср.	388	301	298	300	309	328	376	470	502	453	359	333
Макс.	363	260	284	291	306	300	361	449	496	428	301	310

Год. макс:	260	Ср. год:	368	Год. мин:	513
Датум:	20.02.2021	Т (°C)	ДА	Датум:	20.09.2021

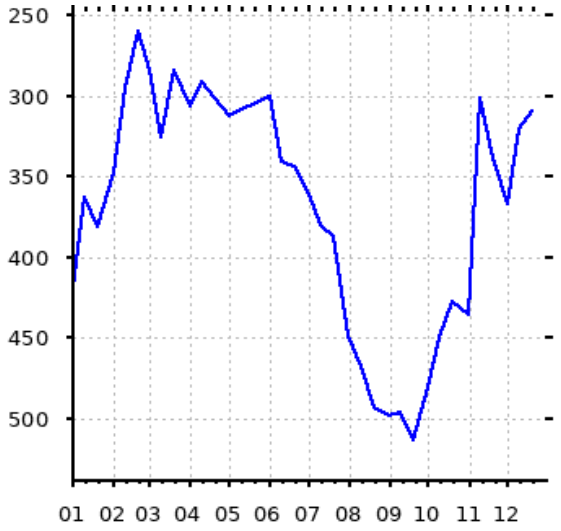

Шифра станице: **241A** **Водно тело: 119** **Кота 0 (мнм):** **76.88**
Назив пијезометра: **Мислођин** **KOL_GW_I_1** **Кота терена (мнм):** **76.02**

Дан	I	II	III	IV	V	VI	VII	VIII	IX	X	XI	XII
1	511	431	376	432	450	429	457	495	502	512	521	509
10	488	387	385	439	441	454	459	497	503	519	427	361
20	505	364	394	444	435	456	463	499	506	517	512	355
Мин.	511	431	394	444	450	456	463	499	506	519	521	509
Ср.	501	394	385	438	442	446	460	497	504	516	487	408
Макс.	488	364	376	432	435	429	457	495	502	512	427	355

Год. макс:	355	Ср. год:	457	Год. мин:	521
Датум:	20.12.2021	Т (°C)	ДА	Датум:	01.11.2021

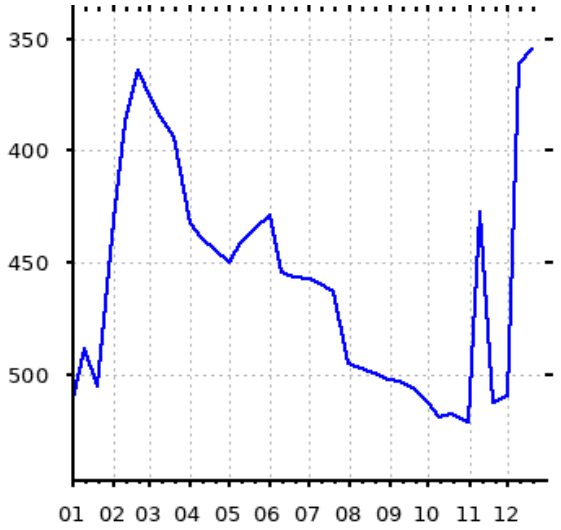

Шифра станице: **247A** **Водно тело: 119** **Кота 0 (мнм):** **83.74**
Назив пијезометра: **Бргуле** **KOL_GW_I_1** **Кота терена (мнм):** **82.99**

Дан	I	II	III	IV	V	VI	VII	VIII	IX	X	XI	XII
1	450	451	466	456	460	468	474	485	503	510	517	460
10	441	460	468	454	462	470	478	488	507	512	446	401
20	450	462	450	457	465	472	482	491	512	515	456	400
Мин.	450	462	468	457	465	472	482	491	512	515	517	460
Ср.	447	458	461	456	462	470	478	488	507	512	473	420
Макс.	441	451	450	454	460	468	474	485	503	510	446	400

Год. макс:	400	Ср. год:	469	Год. мин:	517
Датум:	20.12.2021	T (°C)	ДА	Датум:	01.11.2021

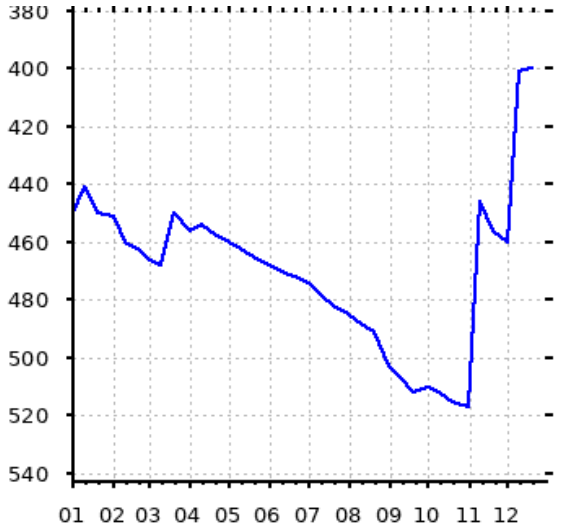

Шифра станице: **251A** **Водно тело: 119** **Кота 0 (мнм):** **88.58**
Назив пијезометра: **Ћеманов мост** **KOL_GW_I_1** **Кота терена (мнм):** **88.05**

Дан	I	II	III	IV	V	VI	VII	VIII	IX	X	XI	XII
1	448	457	471	455	453	462	493	536	558	568	570	488
10	446	463	472	451	455	466	517	546	560	567	462	435
20	460	468	454	452	458	467	530	557	570	571	486	428
Мин.	460	468	472	455	458	467	530	557	570	571	570	488
Ср.	451	463	466	453	455	465	513	546	563	569	506	450
Макс.	446	457	454	451	453	462	493	536	558	567	462	428

Год. макс:	428	Ср. год:	492	Год. мин:	571
Датум:	20.12.2021	T (°C)	ДА	Датум:	20.10.2021

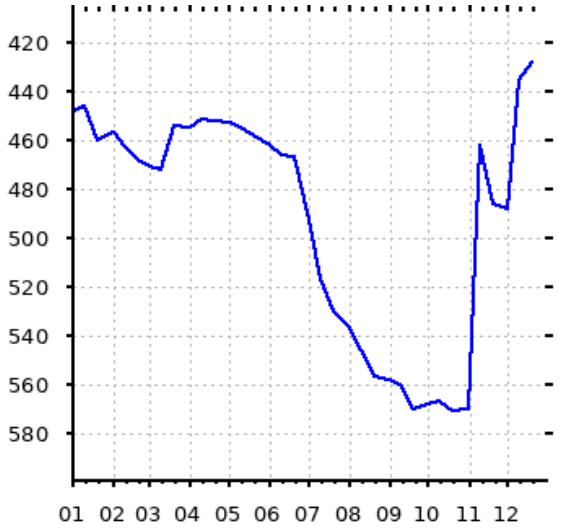

Шифра станице: **834A** **Водно тело: 119** **Кота 0 (мнм):** **106.37**
Назив пијезометра: **Бели-Брод (ГХС)** **KOL_GW_I_1** **Кота терена (мнм):** **105.87**

Дан	I	II	III	IV	V	VI	VII	VIII	IX	X	XI	XII
1	671	636	666	640	656	668	681	683	684	688	692	672
10	675	668	671	644	665	670	685	684	685	689	680	668
20	679	658	648	651	663	675	678	687	686	690	673	640
Мин.	679	668	671	651	665	675	685	687	686	690	692	672
Ср.	675	654	662	645	661	671	681	685	685	689	682	660
Макс.	671	636	648	640	656	668	678	683	684	688	673	640

Год. макс:	636	Ср. год:	671	Год. мин:	692
Датум:	01.02.2021	T (°C)	ДА	Датум:	01.11.2021

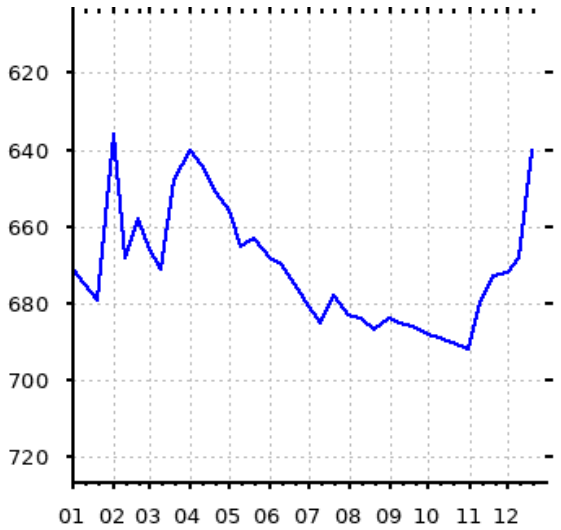

Назив водног тела : Ваљево
Шифра водног тела : KOL GW S 1
Број водног тела : 121
Површина водног тела : 542,81 km^2
Број хидр. станица подземних вода : 6



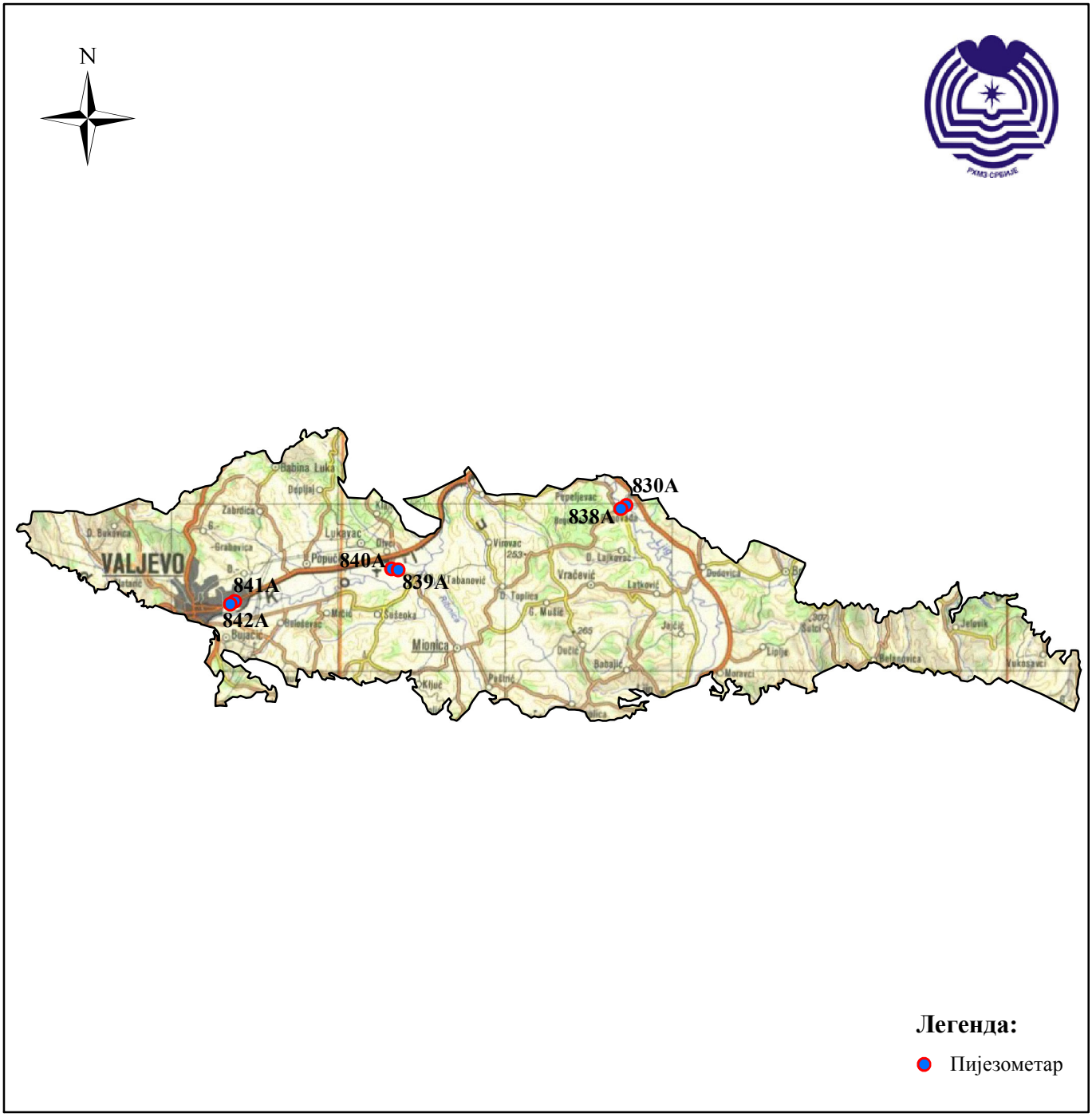

НИВО ПОДЗЕМНИХ ВОДА (cm) ГОДИНА: 2021

Шифра станице: **830A** **Водно тело: 121** **Кота 0 (мнм):** **116.05**
Назив пијезометра: **Боговађа** **KOL_GW_S_1** **Кота терена (мнм):** **115.61**

Дан	I	II	III	IV	V	VI	VII	VIII	IX	X	XI	XII
1	457	347	427	344	401	433	478	492	500	482	500	479
2	462	336	430	347	404	443	433	495	502	499	500	481
3	463	345	432	352	408	447	476	497	503	502	474	439
4	465	353	432	353	412	448	478	497	504	503	495	452
5	467	363	432	350	412	450	480	497	504	506	468	454
6	469	370	435	354	415	451	481	498	505	507	444	409
7	458	374	431	357	417	443	483	499	507	457	416	409
8	453	377	432	351	420	448	484	500	507	499	430	386
9	423	384	435	357	424	451	485	500	508	490	393	396
10	431	391	436	359	425	453	485	501	508	433	418	372
11	420	395	431	363	427	455	485	502	509	489	427	391
12	414	350	433	366	428	455	488	502	509	419	434	334
13	415	358	432	369	429	457	488	502	509	471	441	281
14	418	368	419	345	429	457	489	504	510	479	447	274
15	422	375	419	373	432	454	490	504	510	483	453	274
16	426	381	289	378	434	458	489	504	510	467	458	282
17	430	383	285	381	435	461	488	504	511	483	462	258
18	434	386	296	382	429	463	488	504	511	486	465	244
19	437	392	299	373	436	464	474	506	511	488	469	236
20	437	397	305	376	421	465	482	506	512	490	471	239
21	433	402	315	380	387	467	483	507	510	491	473	253
22	419	406	320	380	411	468	483	507	511	492	473	267
23	410	410	298	385	416	470	485	507	511	474	447	281
24	404	415	307	391	423	472	487	508	511	492	473	290
25	402	418	306	393	425	472	488	507	512	495	476	299
26	360	419	310	395	430	470	489	500	513	495	476	275
27	391	420	317	397	432	473	491	502	513	497	476	247
28	394	425	324	399	435	475	492	496	513	498	478	217
29	392		332	375	438	476	493	483	513	498	479	227
30	357		336	397	441	478	494	490	505	499	457	213
31	361		341		442		495	497		500		227
Мин.	469	425	436	399	442	478	495	508	513	507	500	481
Ср.	423	384	369	371	423	459	484	501	509	486	459	319
Макс.	357	336	285	344	387	433	433	483	500	419	393	213

Год. макс: 213 Ср. год: 432 Год. мин: 513
Датум: 30.12.2021 Т (°C) ДА Датум: 29.09.2021

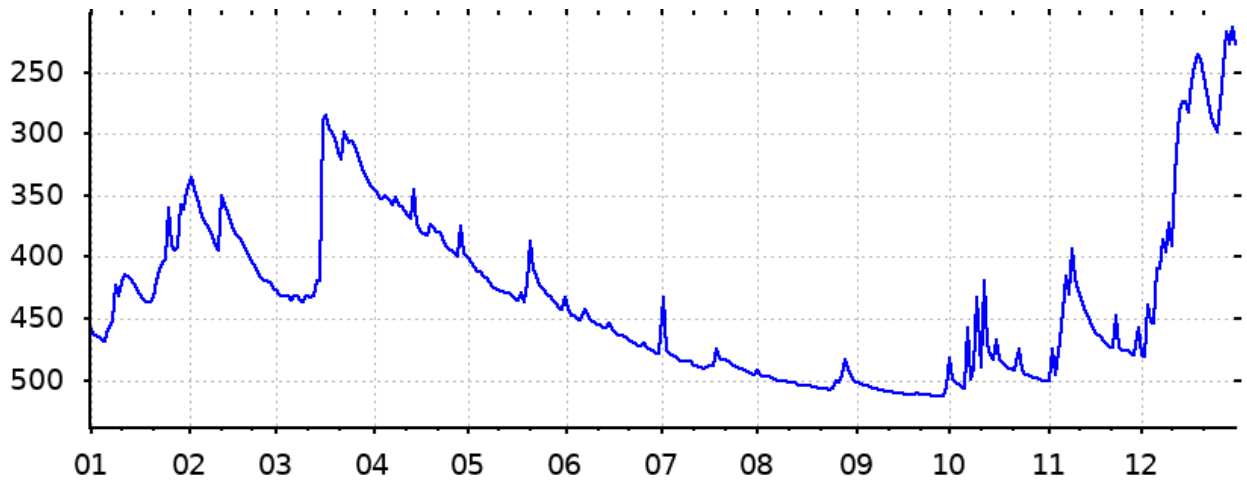

НПВ: 132

Шифра станице: **838A** **Водно тело: 121** **Кота 0 (мнм):** **116.28**
Назив пијезометра: **Боговађа** **KOL_GW_S_1** **Кота терена (мнм):** **115.26**

Дан	I	II	III	IV	V	VI	VII	VIII	IX	X	XI	XII
1	533	451	474	474	488	487	503	519	533	543	549	516
10	520	460	479	473	480	492	516	527	540	542	509	481
20	522	470	472	482	482	495	513	536	541	547	514	475
Мин.	533	470	479	482	488	495	516	536	541	547	549	516
Ср.	448	392	377	382	430	463	488	502	510	491	465	408
Макс.	357	336	285	345	387	443	433	483	500	419	393	274

Год. макс: 274 Ср. год: 460 Год. мин: 549
Датум: 15.12.2021 Т (°C) ДА Датум: 01.11.2021

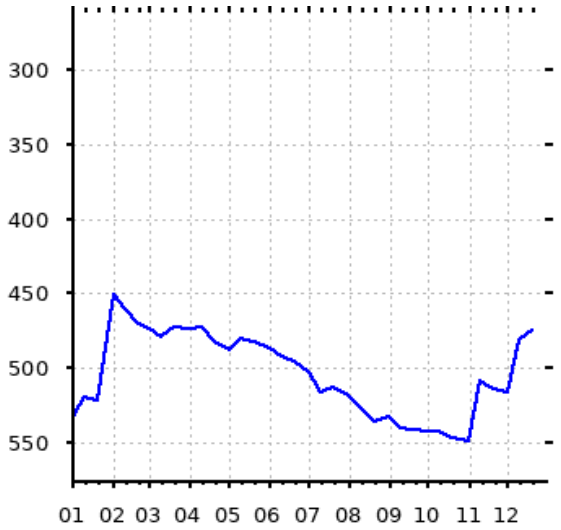

Шифра станице: **839A** **Водно тело: 121** **Кота 0 (мнм):** **139.38**
Назив пијезометра: **Дивци-Суво поље** **KOL_GW_S_1** **Кота терена (мнм):** **138.24**

Дан	I	II	III	IV	V	VI	VII	VIII	IX	X	XI	XII
1	377	352	368	365	370	386	412	440	454	463	472	455
10	366	360	369	367	377	397	420	447	458	465	448	437
20	368	364	363	368	376	400	438	451	462	467	452	433
Мин.	377	364	369	368	377	400	438	451	462	467	472	455
Ср.	370	359	367	367	374	394	423	446	458	465	457	442
Макс.	366	352	363	365	370	386	412	440	454	463	448	433

Год. макс: 352 Ср. год: 410 Год. мин: 472
Датум: 01.02.2021 Т (°C) ДА Датум: 01.11.2021

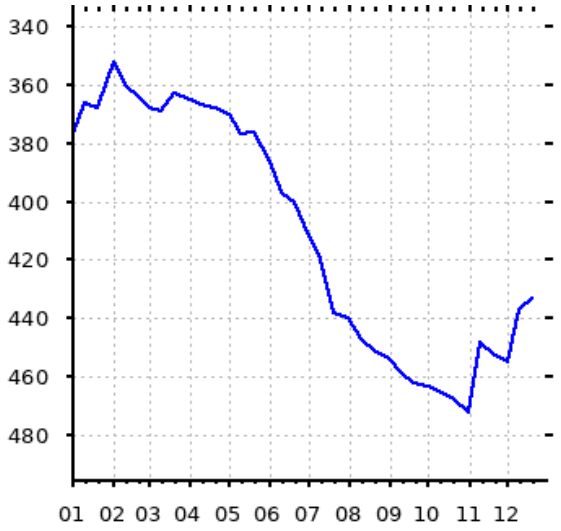

Шифра станице: **840A** **Водно тело: 121** **Кота 0 (мнм):** **139.65**
Назив пијезометра: **Дивци** **KOL_GW_S_1** **Кота терена (мнм):** **138.65**

Дан	I	II	III	IV	V	VI	VII	VIII	IX	X	XI	XII
1	464	438	451	464	480	493	436	471	390	470	477	460
10	448	444	456	469	489	502	429	422	430	461	441	442
20	448	447	454	476	487	504	488	381	468	489	448	418
Мин.	464	447	456	476	489	504	488	471	468	489	477	460
Ср.	453	443	454	470	485	500	451	425	429	473	455	440
Макс.	448	438	451	464	480	493	429	381	390	461	441	418

Год. макс: 381 Ср. год: 457 Год. мин: 504
Датум: 20.08.2021 Т (°C) ДА Датум: 20.06.2021

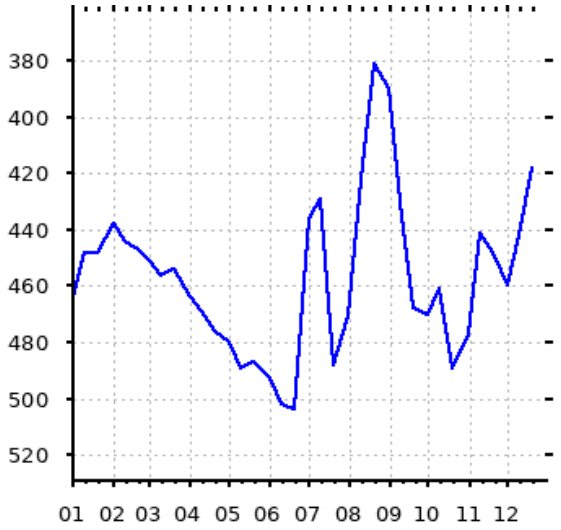

Назив водног тела : Лозничко Поље
Шифра водног тела : DR GW I 1
Број водног тела : 124
Површина водног тела : 243,88 km^2
Број хидр. станица подземних вода : 10



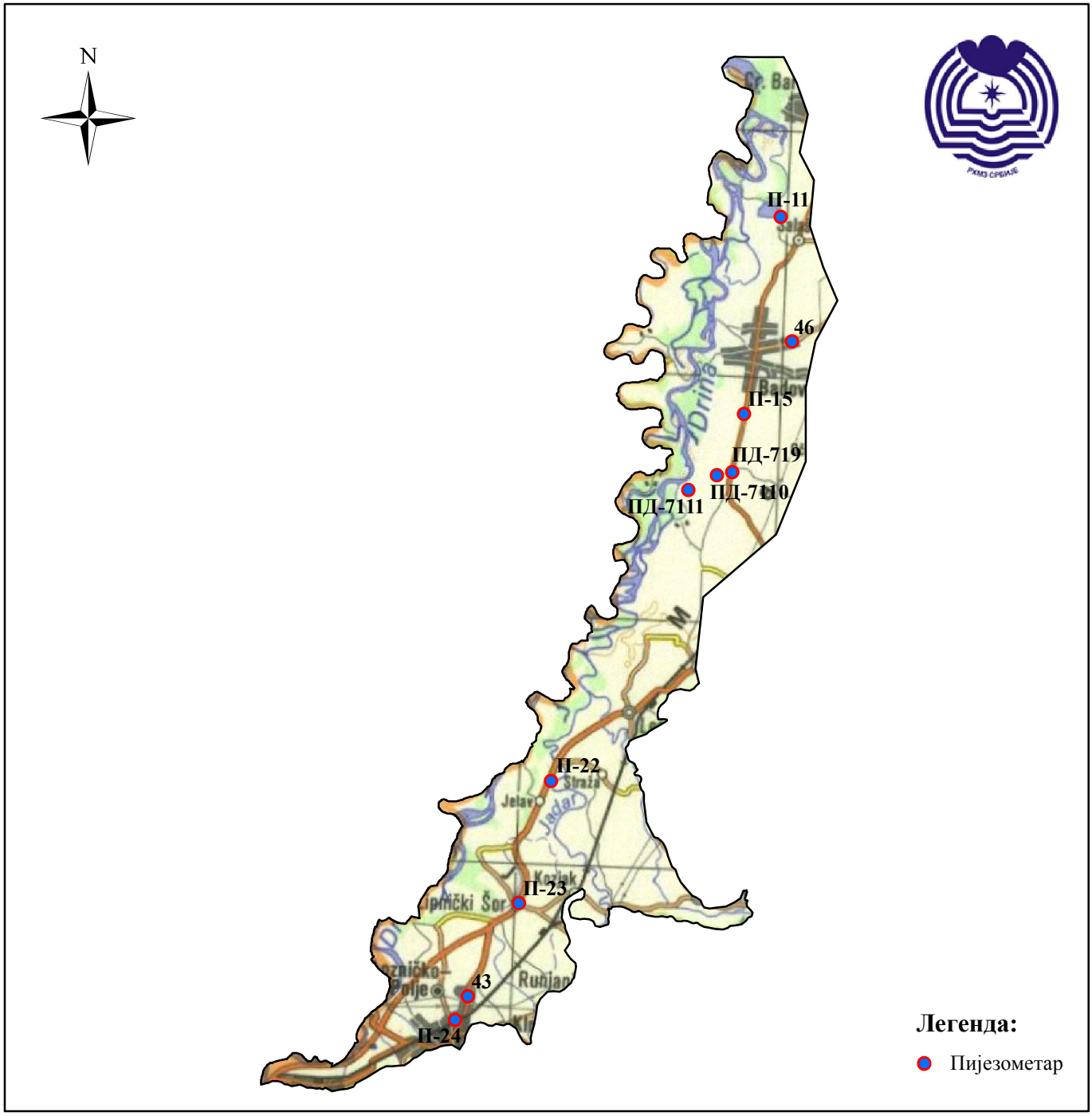

НИВО ПОДЗЕМНИХ ВОДА (cm) ГОДИНА: 2021

Шифра станице: **П-24** **Водно тело: 124** **Кота 0 (мнм):**
Назив пијезометра: **Лозница - поље** **DR_GW_I_1** **Кота терена (мнм):**

Дан	I	II	III	IV	V	VI	VII	VIII	IX	X	XI	XII
1	532	516	490	475	472	472	492	508	528	547	548	497
2	531	512	490	475	472	472	491	508	529	547	549	497
3	531	510	489	475	473	473	490	509	530	548	550	497
4	531	509	489	474	473	474	491	510	531	549	550	495
5	531	508	489	474	473	475	491	511	532	549	548	494
6	531	507	490	473	474	476	492	512	532	550	528	492
7	530	506	490	473	474	474	494	513	533	550	508	489
8	530	505	489	472	475	474	495	514	533	550	500	487
9	529	502	490	472	475	475	496	514	534	550	496	485
10	528	500	489	471	475	475	497	515	534	548	491	484
11	527	499	489	471	475	476	497	516	535	543	490	483
12	527	497	489	471	475	476	496	517	536	538	489	481
13	526	497	489	471	473	477	496	518	536	535	490	476
14	525	495	487	471	472	477	496	519	536	534	490	470
15	525	495	487	472	473	478	497	520	538	534	491	466
16	525	494	480	472	473	478	498	520	539	535	492	462
17	524	493	478	472	475	479	498	522	539	537	492	460
18	524	492	478	471	473	480	497	523	540	538	493	458
19	524	492	477	471	473	481	497	524	540	539	495	456
20	524	492	477	471	472	482	497	525	540	541	495	454
21	523	491	477	471	469	482	494	526	540	542	496	454
22	523	491	476	471	468	483	495	527	541	542	496	454
23	523	491	476	472	467	485	496	527	541	543	497	454
24	523	491	475	472	468	486	497	528	542	543	498	453
25	522	491	474	472	468	488	498	529	543	544	498	452
26	522	491	474	472	469	488	498	529	543	545	499	452
27	521	490	475	472	469	488	501	529	543	545	499	451
28	520	490	475	473	470	489	503	530	544	546	499	449
29	520		476	471	471	490	504	529	546	546	499	449
30	519		476	472	471	491	505	527	547	547	497	448
31	518		475		472		507	527		548		447
Мин.	532	516	490	475	475	491	507	530	547	550	550	497
Ср.	525	498	482	472	472	480	497	520	538	544	505	469
Макс.	518	490	474	471	467	472	490	508	528	534	489	447

Год. макс: 447 Ср. год: 500 Год. мин: 550
Датум: 31.12.2021 Т (°C) ДА Датум: 04.11.2021

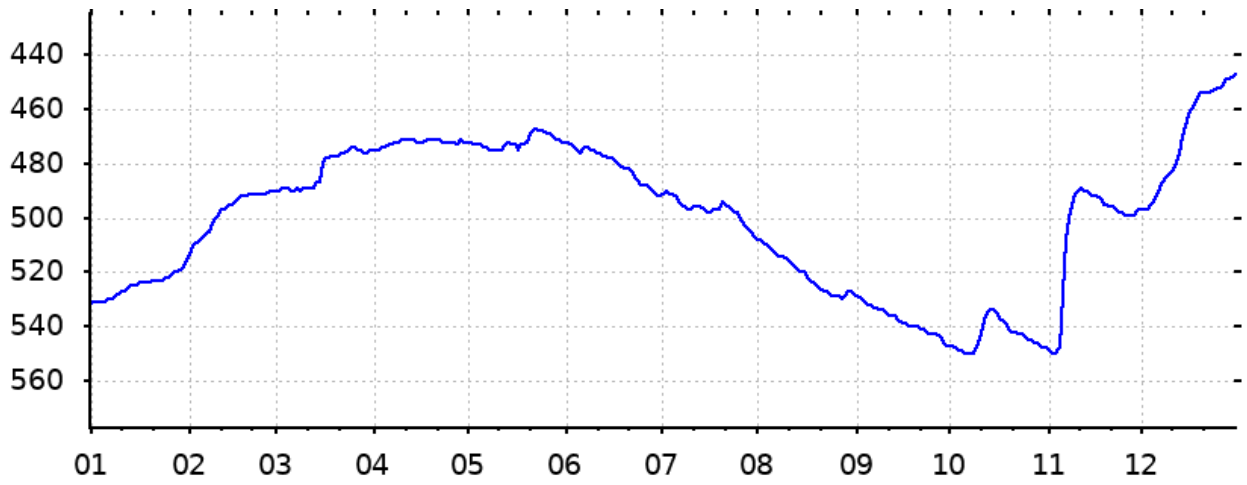

НИВО ПОДЗЕМНИХ ВОДА (cm) ГОДИНА: 2021

Шифра станице: **Пд-7111** **Водно тело: 124** **Кота 0 (мнм):** **98.69**
Назив пијезометра: **Пуревине** **DR_GW_I_1** **Кота терена (мнм):**

Дан	I	II	III	IV	V	VI	VII	VIII	IX	X	XI	XII
1	451	420	449	441	460	492	492	543	565	594	580	497
2	419	426	453	452	458	491	510	556	562	599	580	502
3	434	406	448	454	443	489	510	547	562	602	577	511
4	445	406	445	458	437	476	511	541	552	602	569	508
5	444	412	444	449	432	509	523	537	553	602	584	485
6	440	417	451	436	428	485	522	539	575	603	532	488
7	444	422	458	431	427	495	518	546	571	603	487	474
8	443	424	469	428	428	504	514	543	568	604	473	464
9	442	423	466	427	431	488	508	556	573	585	485	456
10	438	381	469	425	442	477	513	537	583	577	481	455
11	438	366	452	430	455	476	508	531	576	590	486	448
12	440	357	446	449	459	484	550	522	592	577	497	446
13	439	344	445	454	452	509	545	527	595	565	504	442
14	441	348	470	443	440	498	513	552	567	576	513	444
15	440	368	470	430	434	492	513	546	553	568	533	441
16	441	392	462	430	434	507	502	554	557	561	523	454
17	441	394	447	427	442	495	523	544	568	566	533	453
18	450	399	438	427	456	496	541	555	566	574	523	460
19	463	406	438	449	463	497	541	565	581	573	513	464
20	463	412	453	458	446	495	539	557	575	566	516	480
21	452	415	454	450	449	504	536	548	592	570	532	474
22	446	417	458	453	468	498	531	546	576	558	548	472
23	452	428	463	450	466	484	527	578	554	583	528	468
24	463	427	464	466	478	486	535	583	571	574	525	466
25	446	429	460	469	481	500	562	588	571	580	517	481
26	443	427	466	483	482	500	562	591	584	583	512	490
27	408	443	465	482	473	504	562	584	590	594	522	479
28	412	434	467	459	468	525	548	584	596	558	514	458
29	418		470	454	467	511	535	581	596	546	519	447
30	426		467	462	471	499	534	581	578	565	507	433
31	416		453		476		553	579		578		430
Мин.	463	443	470	483	482	525	562	591	596	604	584	511
Ср.	440	405	457	448	453	496	528	556	573	580	524	467
Макс.	408	344	438	425	427	476	492	522	552	546	473	430

Год. макс: 344 Ср. год: 494 Год. мин: 604
Датум: 13.02.2021 T (°C) ДА Датум: 08.10.2021



НПВ: 135

НИВО ПОДЗЕМНИХ ВОДА (cm) ГОДИНА: 2021

Шифра станице: **43** **Водно тело: 124** **Кота 0 (мнм):** **119.24**
Назив пијезометра: **Лозничко поље** **DR_GW_I_1** **Кота терена (мнм):** **118.94**

Дан	I	II	III	IV	V	VI	VII	VIII	IX	X	XI	XII
1	299	270	246	230	236	239	268	291	318	334	334	260
2	299	263	247	230	236	240	266	292	318	335	335	260
3	298	259	247	230	238	241	267	293	319	335	335	260
4	298	257	246	231	239	242	268	294	320	335	335	256
5	298	256	246	231	239	243	270	295	320	336	330	254
6	297	256	247	230	241	244	271	296	321	336	303	250
7	297	255	248	231	241	244	272	297	322	337	275	245
8	296	255	248	228	242	245	273	298	322	337	270	240
9	294	249	248	229	243	246	274	299	323	337	261	237
10	294	247	249	229	243	247	275	301	324	333	255	235
11	292	246	249	229	244	248	276	302	324	331	253	234
12	291	243	249	230	244	248	277	303	325	325	252	229
13	289	242	249	231	241	249	278	304	326	324	253	217
14	289	241	244	231	242	250	279	305	326	324	254	204
15	288	241	244	232	243	251	280	306	327	325	256	199
16	287	241	226	233	244	252	281	307	328	325	257	196
17	287	241	224	233	245	253	281	308	328	326	258	192
18	287	241	224	233	240	254	280	310	328	327	260	189
19	287	242	225	232	241	255	280	311	329	327	261	190
20	287	242	226	233	237	256	281	312	329	328	262	190
21	286	243	227	232	231	257	279	313	330	329	263	194
22	286	243	226	233	230	259	280	314	330	330	263	195
23	285	244	225	234	231	260	282	315	331	330	264	197
24	285	244	226	235	232	261	282	316	331	330	265	197
25	285	245	226	235	232	263	283	317	331	330	265	197
26	283	245	227	236	234	263	284	316	332	331	265	198
27	281	245	227	236	235	264	285	317	333	331	266	195
28	280	246	228	237	236	265	287	318	333	332	266	189
29	279		229	234	237	266	288	317	333	333	264	188
30	277		230	235	238	267	289	316	334	333	261	186
31	276		230		239		290	317		334		187
Мин.	299	270	249	237	245	267	290	318	334	337	335	260
Ср.	289	248	237	232	239	252	278	306	327	331	275	215
Макс.	276	241	224	228	230	239	266	291	318	324	252	186

Год. макс: 186 Ср. год: 269 Год. мин: 337
Датум: 30.12.2021 Т (°C) ДА Датум: 07.10.2021

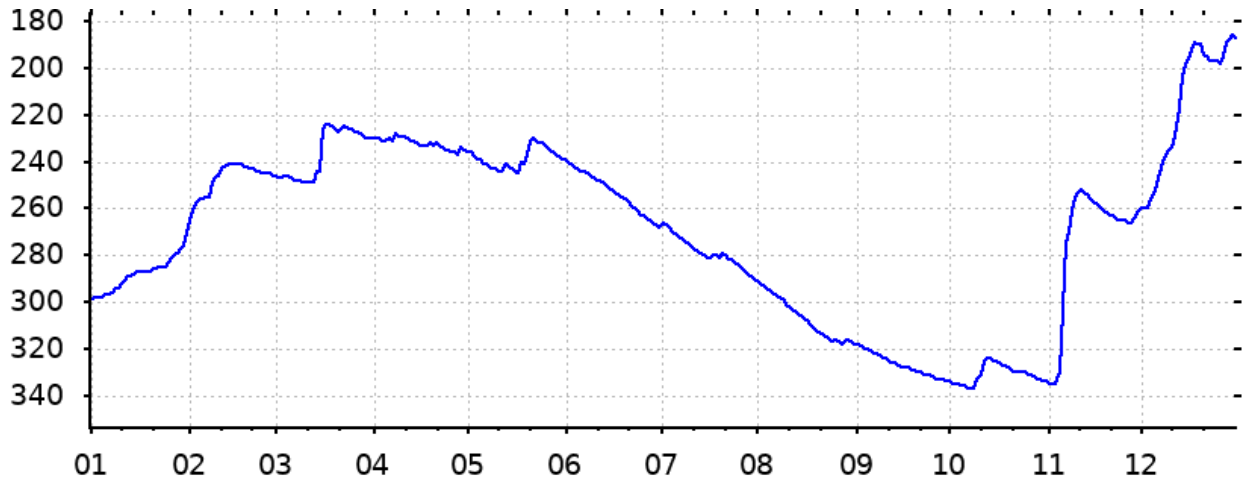

НПВ: 136

НИВО ПОДЗЕМНИХ ВОДА (cm) ГОДИНА: 2021

Шифра станице: **46** **Водно тело: 124** **Кота 0 (мнм):** **88.54**
Назив пијезометра: **Бадовинци** **DR_GW_I_1** **Кота терена (мнм):** **88.19**

Дан	I	II	III	IV	V	VI	VII	VIII	IX	X	XI	XII
1	585	522	485	507	504	505	530	558	581	597	606	579
2	583	521	486	507	505	506	530	559	582	598	606	579
3	580	519	487	507	505	507	531	559	583	599	606	578
4	576	517	488	507	505	507	532	560	583	600	607	577
5	572	515	489	506	505	508	532	561	584	600	607	577
6	568	514	491	506	504	509	533	562	584	601	605	576
7	565	512	492	506	503	510	534	562	585	602	604	575
8	561	510	493	506	502	511	535	563	585	603	602	574
9	558	509	494	505	501	512	536	564	586	604	599	573
10	555	508	495	504	500	513	537	565	586	604	596	571
11	553	506	497	503	499	514	537	566	587	605	593	569
12	550	505	498	502	499	514	538	566	588	605	590	567
13	547	503	499	501	498	515	539	567	588	604	587	564
14	545	500	500	500	499	516	540	567	589	605	585	562
15	543	496	500	501	499	516	541	567	590	604	583	559
16	541	492	501	500	498	517	543	568	591	605	582	556
17	539	489	502	500	498	518	543	569	591	605	581	553
18	538	486	503	499	498	519	543	569	591	604	581	550
19	536	484	503	498	498	520	544	570	592	604	581	546
20	535	482	503	498	498	521	545	571	592	605	580	543
21	534	481	503	498	498	522	546	571	593	605	580	540
22	534	481	503	498	498	523	546	572	593	605	580	538
23	533	480	503	498	498	524	547	573	594	605	580	536
24	532	481	503	499	499	525	548	574	594	605	581	534
25	531	481	504	500	499	525	549	574	595	605	580	532
26	531	481	504	500	501	526	550	575	595	605	580	531
27	530	482	505	501	502	526	552	576	595	605	580	530
28	529	484	505	502	503	527	553	577	596	606	580	530
29	528		506	503	504	528	555	578	596	606	579	529
30	526		506	504	504	529	556	579	597	606	579	527
31	524		507		505		557	580		606		526
Мин.	585	522	507	507	505	529	557	580	597	606	607	579
Ср.	547	498	499	502	501	517	542	568	590	604	589	554
Макс.	524	480	485	498	498	505	530	558	581	597	579	526

Год. макс: 480 Ср. год: 543 Год. мин: 607
Датум: 23.02.2021 Т (°C) ДА Датум: 05.11.2021

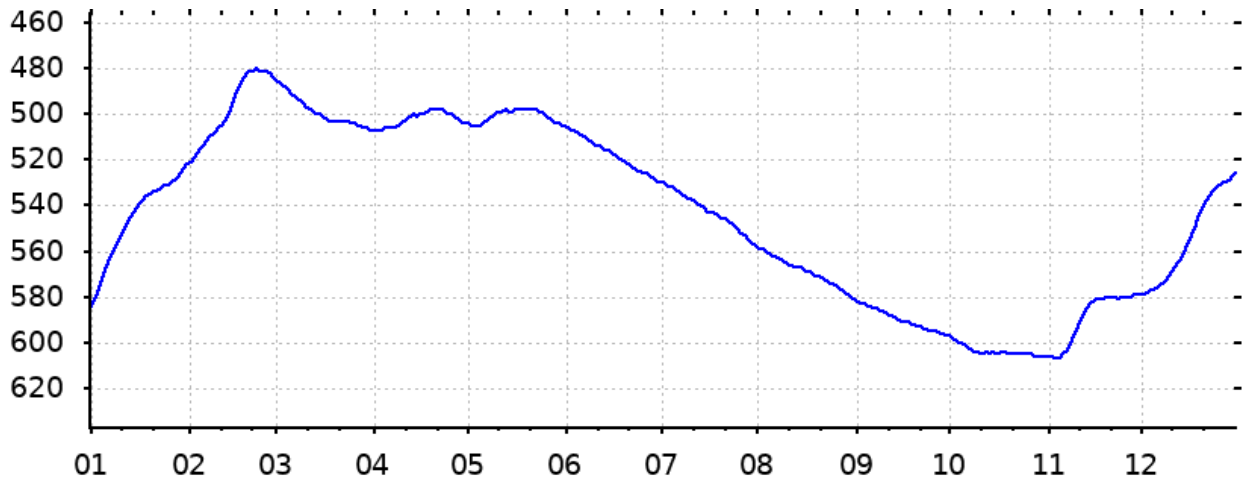

НИВО ПОДЗЕМНИХ ВОДА (cm) ГОДИНА: 2021

Шифра станице: **П-22** **Водно тело: 124** **Кота 0 (мнм):**
Назив пијезометра: **Стража** **DR_GW_I_1** **Кота терена (мнм):**

Дан	I	II	III	IV	V	VI	VII	VIII	IX	X	XI	XII
1	338	297	298	280	301	313	338	352	369	383	374	313
2	336	290	299	282	301	314	339	353	370	384	374	313
3	335	286	301	284	303	315	335	354	370	384	374	312
4	334	285	302	286	304	316	336	354	371	383	374	311
5	333	285	303	287	305	317	338	355	371	383	374	304
6	332	286	304	287	306	318	339	356	371	384	356	300
7	331	287	305	289	307	320	340	356	372	384	329	294
8	330	287	306	289	308	317	340	357	372	384	310	287
9	328	286	307	288	308	317	341	358	373	384	304	282
10	325	284	308	288	309	319	342	359	373	383	295	281
11	323	284	308	289	310	320	343	359	374	380	292	279
12	322	282	308	290	311	321	344	360	374	377	292	276
13	321	278	309	291	312	319	345	361	375	375	294	270
14	320	279	305	291	312	321	346	362	375	374	297	265
15	320	279	301	292	313	322	346	362	376	374	300	261
16	320	279	293	292	313	322	347	363	376	374	302	259
17	320	280	280	293	314	323	340	364	377	374	305	256
18	320	281	275	294	314	324	333	364	377	374	307	247
19	320	283	273	293	313	326	336	365	378	374	310	237
20	320	284	274	293	315	327	336	366	378	374	312	231
21	321	286	276	294	307	328	334	366	379	374	314	229
22	319	287	278	294	296	329	337	367	380	374	316	229
23	317	289	279	295	296	330	339	368	380	374	317	231
24	314	291	278	296	299	331	341	368	381	374	319	235
25	312	292	278	297	301	332	343	369	380	374	319	238
26	312	293	277	298	304	333	345	369	381	373	320	234
27	311	295	277	299	305	334	347	370	381	374	320	227
28	309	296	277	300	307	335	348	370	381	374	321	220
29	308		276	301	309	336	349	370	382	374	321	214
30	308		276	300	310	337	350	370	382	374	317	214
31	302		278		312		351	369		374		213
Мин.	338	297	309	301	315	337	351	370	382	384	374	313
Ср.	321	286	291	292	307	324	342	362	376	377	322	260
Макс.	302	278	273	280	296	313	333	352	369	373	292	213

Год. макс: 213 Ср. год: 322 Год. мин: 384
Датум: 31.12.2021 Т (°C) ДА Датум: 02.10.2021

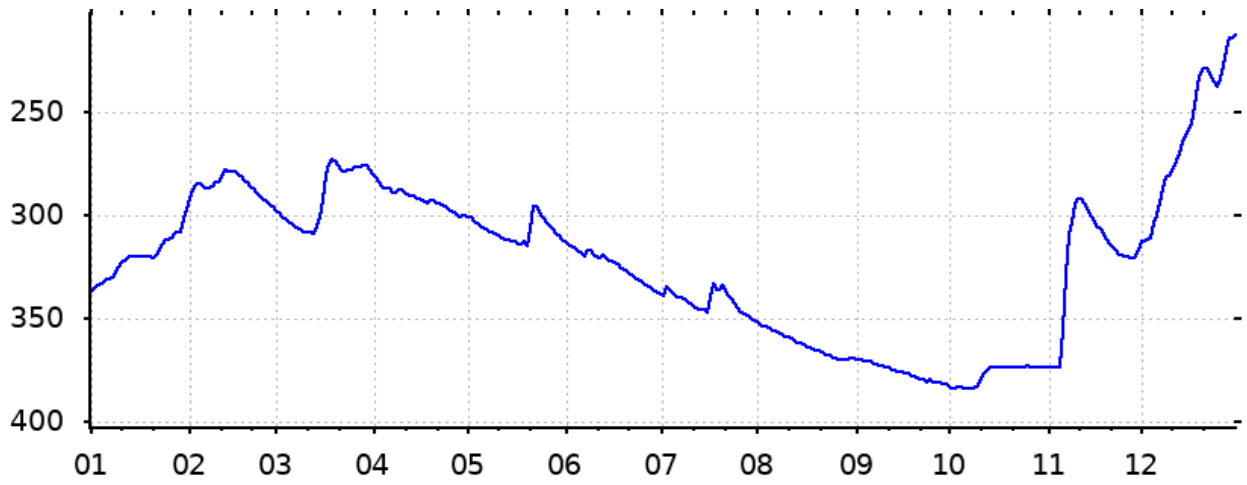

Шифра станице: **П-23** **Водно тело: 124** **Кота 0 (мнм):**
Назив пијезометра: **Липнички шор** **DR_GW_I_1** **Кота терена (мнм):**

Дан	I	II	III	IV	V	VI	VII	VIII	IX	X	XI	XII
1	400	373	344	329	339	349	373	396	422	438	441	380
2	399	367	345	329	339	349	372	397	422	438	441	379
3	399	364	345	329	341	350	373	398	423	439	441	378
4	398	361	345	330	342	351	374	399	423	439	441	377
5	398	359	345	330	342	352	375	400	424	440	438	375
6	397	358	347	329	343	352	376	400	425	440	422	373
7	397	356	347	330	343	353	377	401	425	440	408	370
8	396	355	347	328	344	354	378	402	426	441	404	366
9	395	352	348	329	345	354	379	403	427	441	402	362
10	394	351	348	328	345	355	380	404	427	439	398	359
11	393	349	349	329	346	356	380	405	428	437	396	357
12	392	348	349	329	346	356	381	406	428	434	394	354
13	391	346	350	330	346	357	382	407	429	434	393	346
14	390	345	348	330	347	358	383	408	430	434	391	337
15	389	344	348	331	348	358	384	409	430	435	390	328
16	389	343	336	332	349	359	385	410	431	436	389	321
17	388	342	334	333	349	360	386	411	432	436	388	311
18	387	341	333	333	347	361	386	412	432	437	388	298
19	387	341	331	333	349	362	387	413	432	438	387	291
20	386	341	331	333	348	362	387	414	433	438	386	286
21	386	341	330	334	343	363	387	415	433	439	386	286
22	385	341	330	335	342	364	388	417	434	439	385	286
23	384	342	329	336	343	365	388	417	434	439	385	287
24	384	342	328	337	344	367	389	418	435	439	385	286
25	383	343	328	337	343	367	390	419	435	439	384	287
26	383	343	328	338	345	368	391	419	436	440	384	288
27	380	343	328	338	345	369	392	420	436	440	383	284
28	379	344	328	339	345	370	392	421	437	440	383	276
29	378		329	337	346	371	393	421	437	440	382	272
30	377		329	338	347	372	394	421	437	441	381	270
31	376		329		348		395	421		441		270
Мин.	400	373	350	339	349	372	395	421	437	441	441	380
Ср.	389	349	338	332	345	359	384	410	430	438	399	324
Макс.	376	341	328	328	339	349	372	396	422	434	381	270

Год. макс: 270 Ср. год: 375 Год. мин: 441
Датум: 31.12.2021 Т (°C) ДА Датум: 04.11.2021

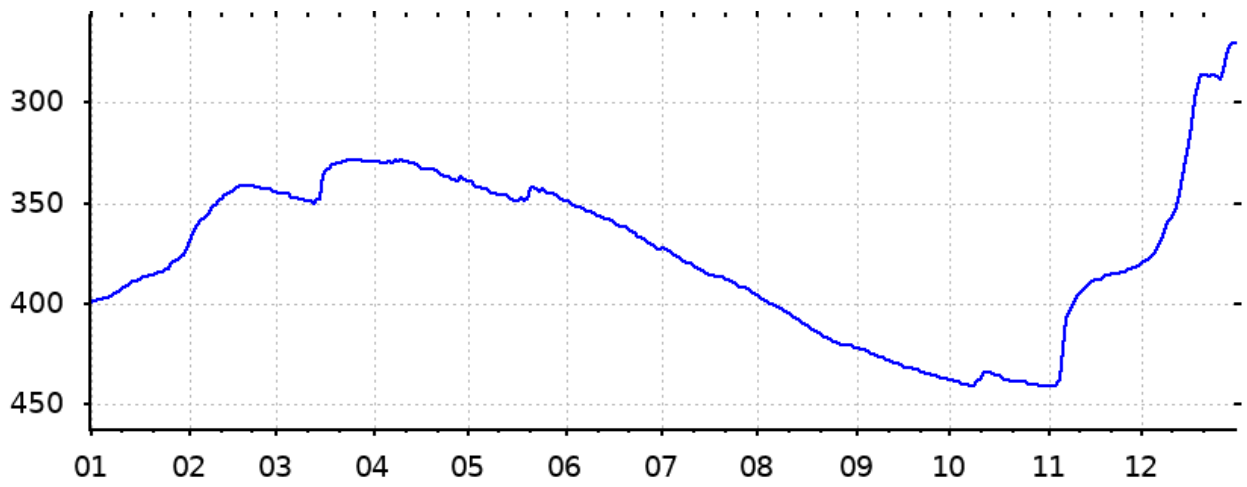

НИВО ПОДЗЕМНИХ ВОДА (cm) ГОДИНА: 2021

Шифра станице: **Пд-7110** **Водно тело: 124** **Кота 0 (мнм):** **96.12**
Назив пијезометра: **Шишиновача** **DR_GW_I_1** **Кота терена (мнм):**

Дан	I	II	III	IV	V	VI	VII	VIII	IX	X	XI	XII
1	621	555	536	556	557	559	588	617	642	655	655	615
2	615	554	538	555	556	561	588	617	642	656	656	613
3	608	553	540	554	556	562	588	618	642	657	657	612
4	602	552	541	554	555	563	589	619	642	659	657	612
5	597	550	542	555	553	564	590	620	641	660	656	611
6	593	548	543	553	552	566	591	620	640	661	656	609
7	589	547	545	552	549	567	592	621	642	662	653	607
8	586	546	545	551	548	568	594	621	643	663	647	605
9	584	547	548	550	547	570	595	621	643	664	640	601
10	581	546	550	548	546	571	595	623	643	663	633	598
11	579	544	551	546	546	571	596	623	644	662	628	594
12	577	541	551	545	547	572	596	622	646	662	624	591
13	575	537	551	546	548	572	598	621	647	662	621	588
14	573	533	552	548	548	573	600	621	648	660	619	584
15	572	530	553	548	548	574	601	623	649	660	618	581
16	571	526	555	547	547	576	601	624	648	659	619	579
17	569	525	555	545	546	577	600	625	647	658	619	576
18	569	524	554	544	546	579	601	626	648	658	620	575
19	569	524	552	544	547	580	602	627	648	658	620	574
20	570	524	551	544	548	581	604	629	649	658	619	572
21	570	525	550	546	549	581	605	630	650	658	618	573
22	569	526	549	547	549	582	607	630	651	658	618	573
23	568	527	551	548	550	583	608	631	651	658	620	572
24	568	528	552	549	552	582	608	632	650	658	620	571
25	568	530	553	550	553	582	609	633	650	658	619	570
26	567	531	554	552	556	583	611	635	650	658	618	570
27	566	532	554	554	557	584	613	637	652	660	617	571
28	564	535	555	556	558	585	615	639	653	661	617	570
29	561		556	556	558	586	616	640	654	659	616	568
30	558		557	556	558	588	616	641	655	657	616	566
31	557		557		558		616	642		655		563
Мин.	621	555	557	556	558	588	616	642	655	664	657	615
Ср.	578	537	550	550	551	575	601	627	647	659	630	586
Макс.	557	524	536	544	546	559	588	617	640	655	616	563

Год. макс: 524 Ср. год: 591 Год. мин: 664
Датум: 20.02.2021 Т (°C) ДА Датум: 09.10.2021

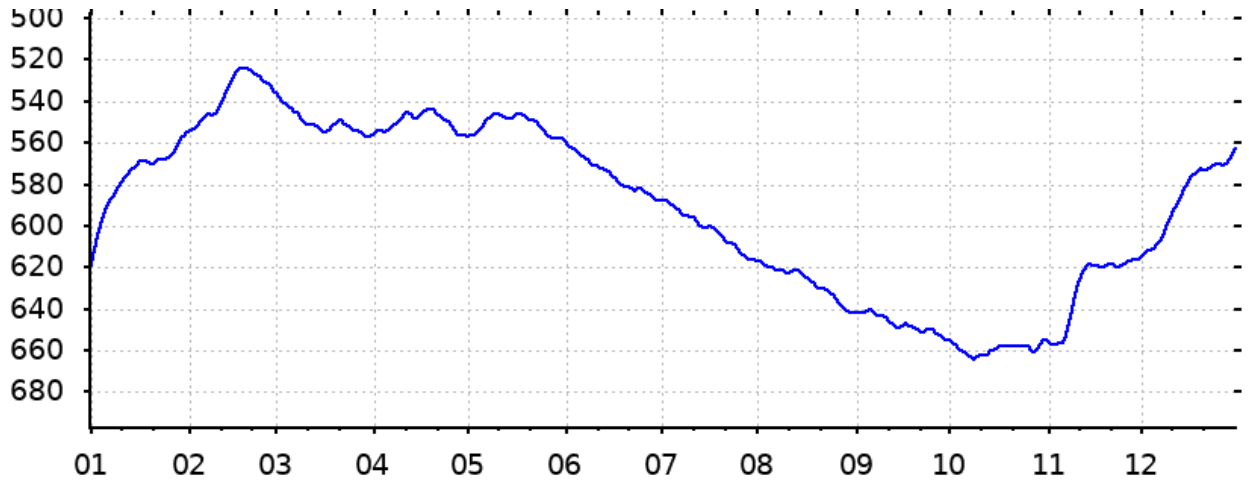

НПВ: 140

НИВО ПОДЗЕМНИХ ВОДА (cm) ГОДИНА: 2021

Шифра станице: **Пд-719** **Водно тело: 124** **Кота 0 (мнм):** **94.87**
Назив пијезометра: **Горње поље** **DR_GW_I_1** **Кота терена (мнм):**

Дан	I	II	III	IV	V	VI	VII	VIII	IX	X	XI	XII
1	642	576	555	579	580	582	611	640	663	676	676	639
2	636	575	557	578	580	583	611	640	663	677	677	638
3	629	574	559	577	579	585	611	642	662	678	679	636
4	623	572	561	578	578	586	612	643	662	679	678	636
5	619	570	562	578	576	587	613	643	661	681	678	635
6	614	569	563	577	575	588	614	643	660	682	677	633
7	611	568	565	576	572	590	616	644	662	683	673	631
8	608	567	566	575	571	591	617	644	663	684	666	629
9	605	567	569	573	570	593	618	645	663	684	660	625
10	602	566	571	571	569	594	618	645	664	684	655	622
11	600	563	572	570	569	594	619	646	666	682	650	618
12	598	561	573	569	570	594	619	645	667	682	647	615
13	596	556	573	570	571	594	622	644	668	682	645	612
14	594	552	574	571	571	596	623	644	669	681	643	609
15	593	548	575	571	571	597	624	646	669	681	643	606
16	591	545	577	570	570	598	624	647	668	680	643	603
17	590	543	577	569	569	600	623	647	668	679	643	601
18	589	542	576	568	569	602	625	648	669	678	644	599
19	590	542	575	567	570	603	626	649	668	679	644	598
20	590	542	574	568	571	603	627	651	670	679	643	596
21	591	543	573	569	572	604	629	651	671	679	642	596
22	590	544	573	570	572	605	630	652	672	679	642	596
23	589	545	574	571	573	605	631	652	672	678	644	595
24	588	547	575	572	575	605	631	653	671	679	644	594
25	588	548	576	574	576	605	632	655	671	679	643	593
26	588	550	577	575	578	606	634	657	671	679	642	593
27	586	551	577	577	580	607	637	658	673	681	641	593
28	584	553	578	579	581	608	639	660	674	681	641	593
29	581		579	579	581	609	640	661	675	679	640	590
30	579		580	580	581	610	640	662	676	677	640	588
31	578		580		581		640	663		676		585
Мин.	642	576	580	580	581	610	640	663	676	684	679	639
Ср.	599	556	571	573	574	597	624	649	668	680	653	610
Макс.	578	542	555	567	569	582	611	640	660	676	640	585

Год. макс: 542 Ср. год: 613 Год. мин: 684
Датум: 20.02.2021 T (°C) ДА Датум: 08.10.2021

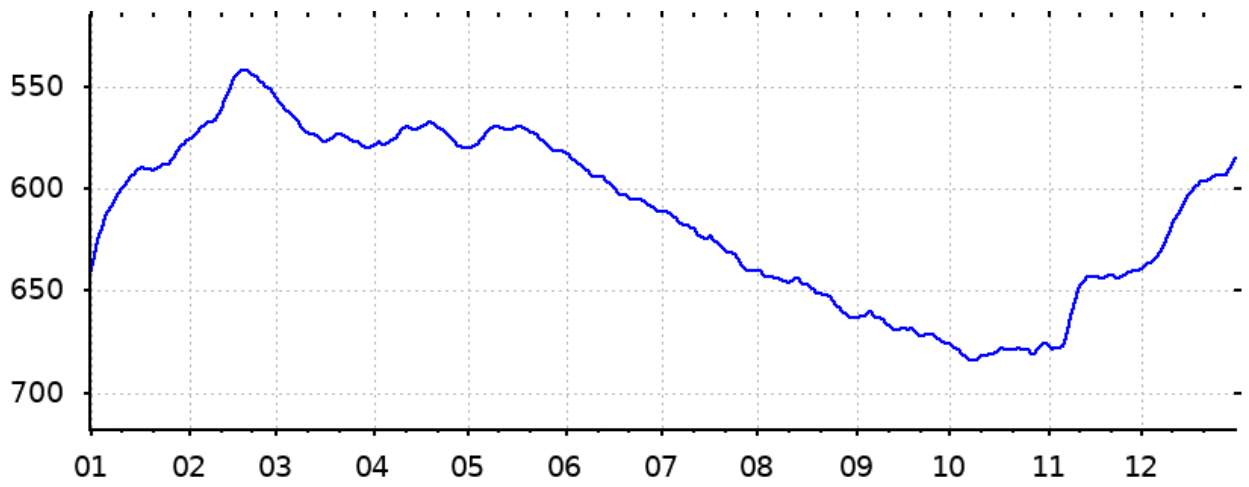

НПВ: 141

Назив водног тела : Западни Срем - плиоцен
Шифра водног тела : SA GW I 6
Број водног тела : 151
Површина водног тела : 1172,92 km^2
Број хидр. станица подземних вода : 11



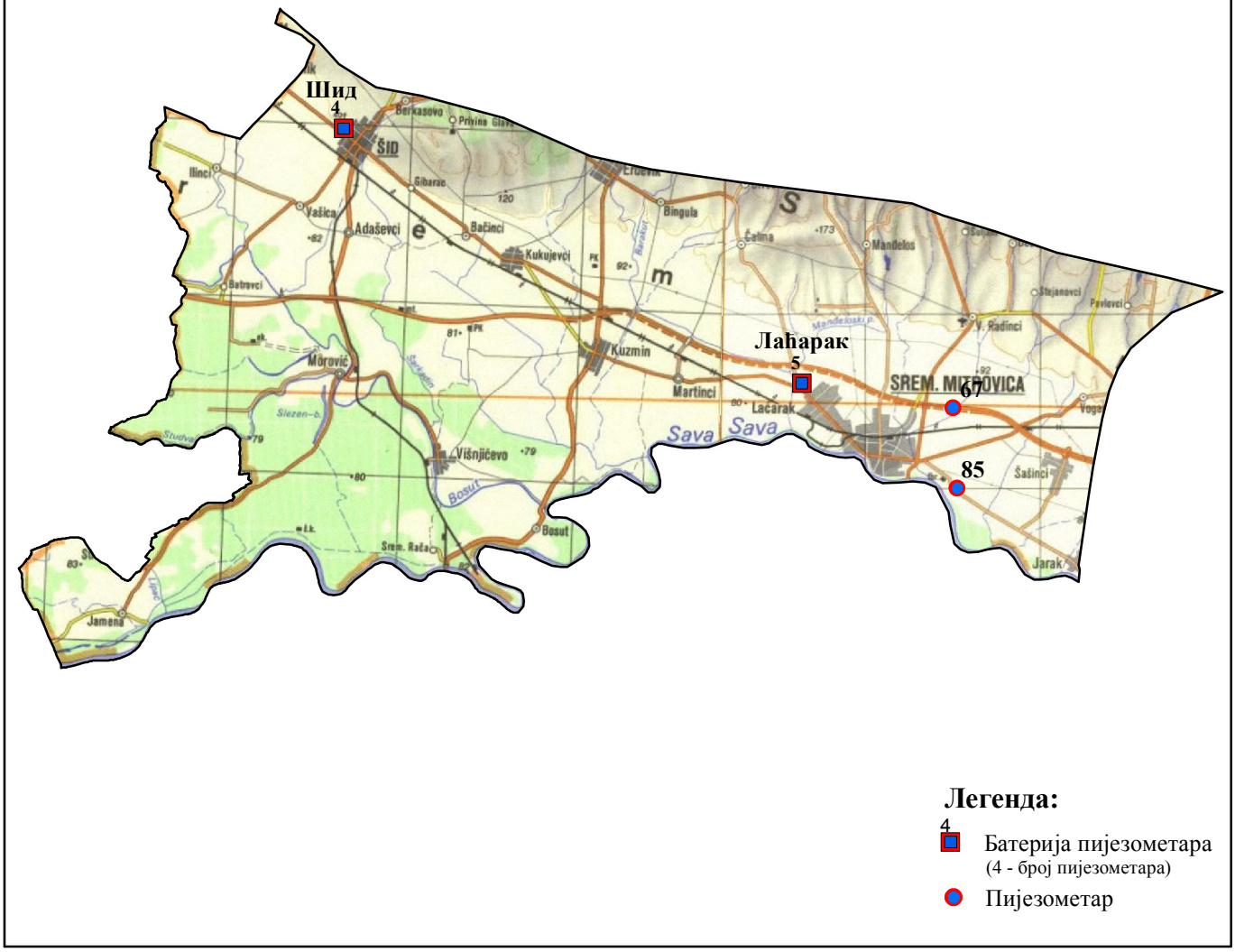

НИВО ПОДЗЕМНИХ ВОДА (cm) ГОДИНА: 2021

Шифра станице: **0231/д** **Водно тело: 151** **Кота 0 (мнм):** **81.70**
Назив пијезометра: **Лаћарак (Л-1/д)** **SA_GW_I_6** **Кота терена (мнм):** **81.45**

Дан	I	II	III	IV	V	VI	VII	VIII	IX	X	XI	XII
1	357	308	270	278	280	284	373	404	435	431	430	338
2	353	305	271	278	281	286	375	404	436	433	429	338
3	349	301	272	277	282	286	378	405	414	433	429	338
4	346	298	272	277	282	288	380	407	408	435	427	333
5	343	295	272	277	283	288	382	408	409	434	413	327
6	340	292	273	278	282	289	382	410	411	434	394	327
7	338	288	272	279	282	291	383	412	413	435	381	327
8	336	285	275	279	282	293	386	414	414	436	373	322
9	335	283	278	278	282	295	388	415	415	435	365	318
10	332	281	281	278	283	296	391	417	419	433	358	314
11	331	282	282	278	284	298	393	418	420	433	352	312
12	330	282	281	278	284		392	419	419	430	348	307
13	330	278	279	278	284	339	388	421	422	429	344	305
14	328	274	278	278	284	339	384		423	428		302
15	327	272	277	278	284	341	383		423	427		300
16	326	269	277	279	283	343	385		423	426		298
17	325	267	277	277	283	346	385		423	424		293
18	325	268	277	276	283	349	386		425	425		286
19	325	267	277	275	283	353	388	425	425	425		278
20	326	267	276	275	283	355	386	426	426	425		275
21	325	265	274	276	282	357	385	427	427	427		273
22	325	266	274	278	282	360	387	428	427	427		271
23	325	267	274	278	281	361	388	430	427	427		268
24	324	267	275	278	281	363	389	431	427	427		266
25	325	267	275	277	282	365	392	432	428	428	343	
26	327	271	277	279	283	369	394	433	428	428	342	
27	324	269	276	279	282	370	396	432	430	428	340	
28	323	269	277	279	283	371	397	433	430	432	338	
29	319		277	280	282	372	401	432	431	434	338	
30	315		278	280	283	371	402	433	432	431	338	
31	311		279		283		403	434		429		
Мин.	357	308	282	280	284	372	403	434	436	436	430	338
Ср.	330	279	276	278	283	332	388	421	423	430	373	305
Макс.	311	265	270	275	280	284	373	404	408	424	338	266

Год. макс: 265 Ср. год: 342 Год. мин: 436
Датум: 21.02.2021 Т (°C) ДА Датум: 02.09.2021

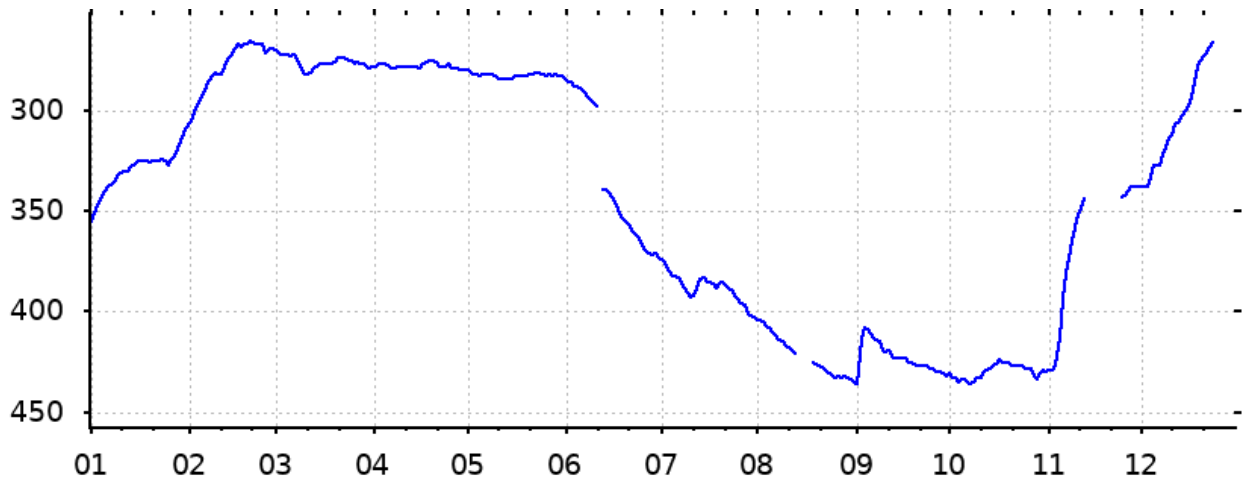

НПВ: 142

Шифра станице: **0231** **Водно тело: 151** **Кота 0 (мнм):** **81.65**
Назив пијезометра: **Лаћарак-ГМС (Л-1)** **SA_GW_I_6** **Кота терена (мнм):** **81.47**

Дан	I	II	III	IV	V	VI	VII	VIII	IX	X	XI	XII
1	230	166	132	135	144	158	205	248	296	317		
5	203	134	135	133	148	161	212	253	304	318		163
10	195	130	133	145	147	170	218	264	302	320		152
15	188	120	132	143	155	177	237	272	298			136
20	180	130	129	142	148	182	234	281	300			97
25	172	131	136	142	158	197	234		315			93
Мин.	230	166	136	145	158	197	237	281	315	320	-	163
Ср.	195	135	133	140	150	174	223	264	303	318	-	128
Макс.	172	120	129	133	144	158	205	248	296	317	-	93

Год. макс:	93	Ср. год:	191	Год. мин:	320
Датум:	25.12.2021	Т (°C)	ДА	Датум:	10.10.2021

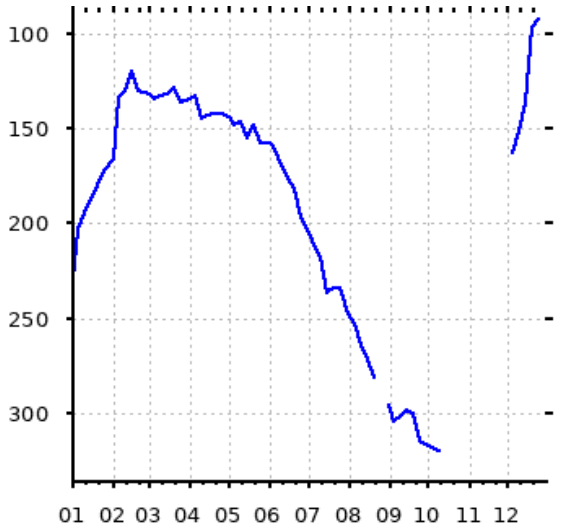

Шифра станице: **0231/1** **Водно тело: 151** **Кота 0 (мнм):** **81.68**
Назив пијезометра: **Лаћарак (Л-1/1)** **SA_GW_I_6** **Кота терена (мнм):** **81.53**

Дан	I	II	III	IV	V	VI	VII	VIII	IX	X	XI	XII
1	230	168	135	140	146	159	209	249	298	322		
5	207	135	139	141	151	162	218	256	306	324		167
10	196	127	139	146	150	172	222	266	306	318		155
15	190	118	138	145	156	173	241	275	319			130
20	181	131	133	144	152	177	230	285	311			100
25	174	136	138	143	157	198	233		315			93
Мин.	230	168	139	146	157	198	241	285	319	324	-	167
Ср.	196	136	137	143	152	174	226	266	309	321	-	129
Макс.	174	118	133	140	146	159	209	249	298	318	-	93

Год. макс:	93	Ср. год:	193	Год. мин:	324
Датум:	25.12.2021	Т (°C)	НЕ	Датум:	05.10.2021

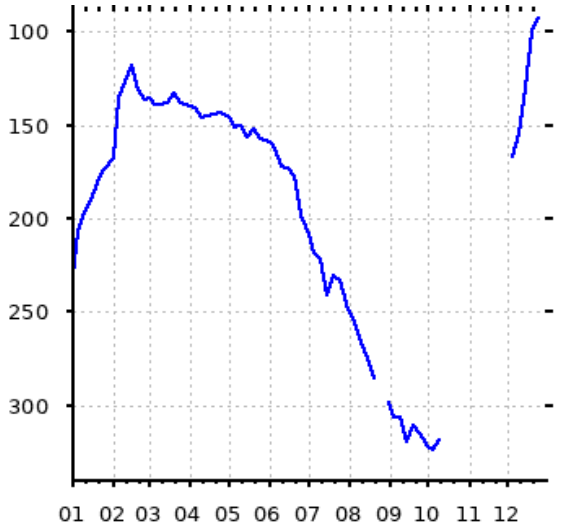

Шифра станице: **0231/2** **Водно тело: 151** **Кота 0 (мнм):** **81.75**
Назив пијезометра: **Лаћарак (Л-1/2)** **SA_GW_I_6** **Кота терена (мнм):** **81.55**

Дан	I	II	III	IV	V	VI	VII	VIII	IX	X	XI	XII
1	235	170	144	147	154	164	211	254	304	331		
5	215	143	146	148	159	171	216	262	311	329		171
10	203	138	145	155	161	179	220	273	312	320		162
15	199	125	145	153	165	181	246	284	309			140
20	190	139	142	152	161	188	232	290	322			110
25	183	143	146	152	160	207	243		323			103
Мин.	235	170	146	155	165	207	246	290	323	331	-	171
Ср.	204	143	145	151	160	182	228	273	314	327	-	137
Макс.	183	125	142	147	154	164	211	254	304	320	-	103

Год. макс:	103	Ср. год:	200	Год. мин:	331
Датум:	25.12.2021	Т (°C)	НЕ	Датум:	01.10.2021

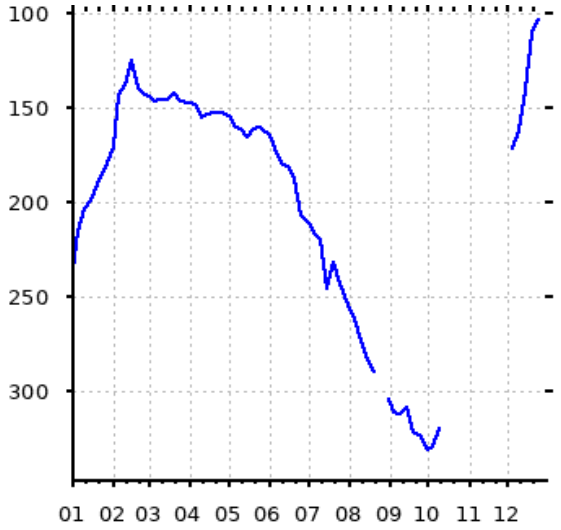

Шифра станице: **0231/Д** **Водно тело: 151** **Кота 0 (мнм):** **81.56**
Назив пијезометра: **Лаћарак (Л-1/Д)** **SA_GW_I_6** **Кота терена (мнм):** **81.46**

Дан	I	II	III	IV	V	VI	VII	VIII	IX	X	XI	XII
1	435	378		355	352	349	415	451	487	508		
5	408	360		355	354	350	420	458	492	510		417
10	390	350		359	357	369	425	467	497	511		399
15	388	308		350	350	377	447	478	501			385
20	392	314		346	342	388	445	483	500			374
25	390	335	351	350	345	408	435		503			350
Мин.	435	378	351	359	357	408	447	483	503	511	-	417
Ср.	401	341	351	353	350	374	431	467	497	510	-	385
Макс.	388	308	351	346	342	349	415	451	487	508	-	350

Год. макс: 308 Ср. год: 404 Год. мин: 511
Датум: 15.02.2021 Т (°C) ДА Датум: 10.10.2021

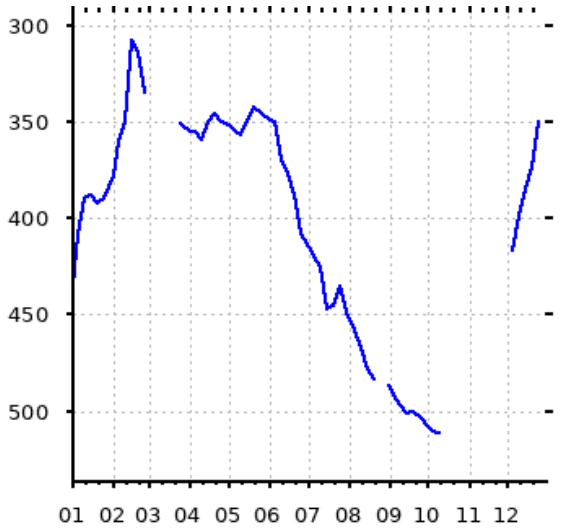

Шифра станице: **0241** **Водно тело: 151** **Кота 0 (мнм):** **101.22**
Назив пијезометра: **Шид-ант.радио Шид (Ш-1)** **SA_GW_I_6** **Кота терена (мнм):** **101.07**

Дан	I	II	III	IV	V	VI	VII	VIII	IX	X	XI	XII
1	940	937	928	928	928	919	933	926	948	961	956	924
5	936	934	928	927	927	919	937	929	950	963	955	920
10	939	929	927	929	926	919	937	935	952	960	928	916
15	940	926	930	929	927	920	938	939	953	956	927	915
20	940	926	927	928	920	925	927	943	955	945	926	910
25	941	927	927	928	910	929	925	947	960	949	925	910
Мин.	941	937	930	929	928	929	938	947	960	963	956	924
Ср.	939	930	928	928	923	922	933	937	953	956	936	916
Макс.	936	926	927	927	910	919	925	926	948	945	925	910

Год. макс: 910 Ср. год: 933 Год. мин: 963
Датум: 25.05.2021 Т (°C) ДА Датум: 05.10.2021

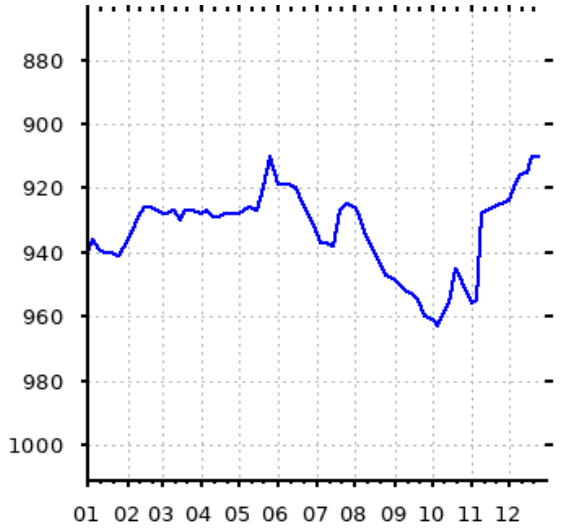

Шифра станице: **0241/Д** **Водно тело: 151** **Кота 0 (мнм):** **101.06**
Назив пијезометра: **Шид (Ш-1/Д)** **SA_GW_I_6** **Кота терена (мнм):** **100.98**

Дан	I	II	III	IV	V	VI	VII	VIII	IX	X	XI	XII
1	1234	1216	1210	1206	1200	1185	1209	1217	1229	1247	1256	1238
5	1228	1210	1209	1204	1197	1187	1213	1220	1231	1250	1252	1236
10	1229	1212	1208	1205	1194	1190	1217	1223	1234	1252	1244	1235
15	1227	1208	1209	1205	1194	1194	1218	1225	1237	1254	1242	1233
20	1224	1211	1209	1206	1191	1198	1206	1228	1240	1256	1239	1231
25	1220	1211	1209	1204	1187	1203	1204	1231	1245	1253	1236	1232
Мин.	1234	1216	1210	1206	1200	1203	1218	1231	1245	1256	1256	1238
Ср.	1227	1211	1209	1205	1194	1193	1211	1224	1236	1252	1245	1234
Макс.	1220	1208	1208	1204	1187	1185	1204	1217	1229	1247	1236	1231

Год. макс: 1185 Ср. год: 1220 Год. мин: 1256
Датум: 01.06.2021 Т (°C) ДА Датум: 01.11.2021

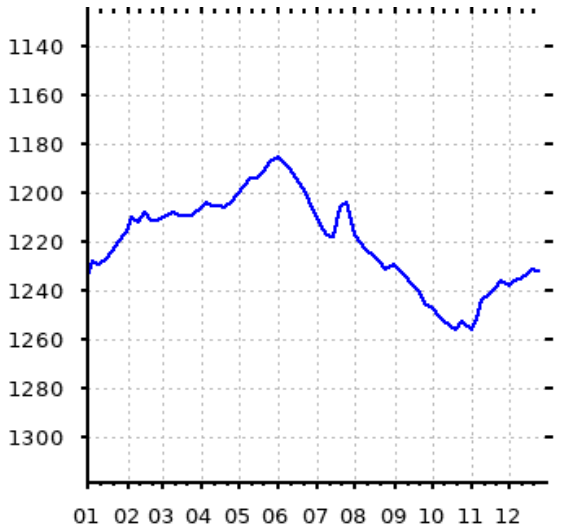

Шифра станице: **0241/д** **Водно тело: 151** **Кота 0 (мнм):** **101.08**
Назив пијезометра: **Шид (Ш-1/д)** **SA_GW_I_6** **Кота терена (мнм):** **101.01**

Дан	I	II	III	IV	V	VI	VII	VIII	IX	X	XI	XII
1	940	933	927	926	924	917	927	926	947	958	952	922
10	934	926	928	928	924	918	934	935	952	960	927	920
20	934	925	925	921	920	919	924	944	957	947	925	908
Мин.	940	933	928	928	924	919	934	944	957	960	952	922
Ср.	936	928	927	925	923	918	928	935	952	955	935	917
Макс.	934	925	925	921	920	917	924	926	947	947	925	908

Год. макс: 908 Ср. год: 932 Год. мин: 960
Датум: 20.12.2021 T (°C) HE Датум: 10.10.2021

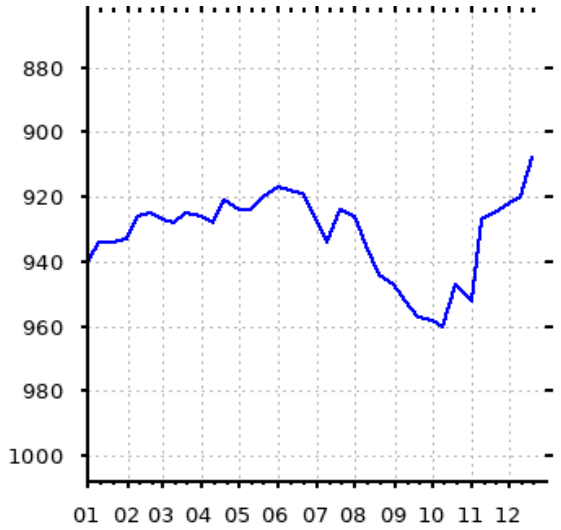

Шифра станице: **0241д1** **Водно тело: 151** **Кота 0 (мнм):** **101.10**
Назив пијезометра: **Шид (Ш-1/д-1)** **SA_GW_I_6** **Кота терена (мнм):** **101.05**

Дан	I	II	III	IV	V	VI	VII	VIII	IX	X	XI	XII
1	930	928	918	916	917	905	918	917	939	949	943	910
10	927	916	917	916	918	908	925	925	942	950	916	908
20	927	918	916	917	910	912	914	933	945	937	913	897
Мин.	930	928	918	917	918	912	925	933	945	950	943	910
Ср.	928	921	917	916	915	908	919	925	942	945	924	905
Макс.	927	916	916	916	910	905	914	917	939	937	913	897

Год. макс: 897 Ср. год: 922 Год. мин: 950
Датум: 20.12.2021 T (°C) HE Датум: 10.10.2021

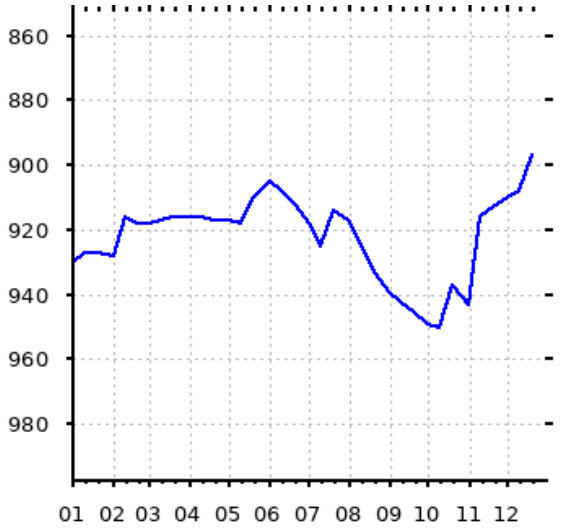

Назив водног тела : Источни Срем - плиоцен
Шифра водног тела : SA GW I 7
Број водног тела : 152
Површина водног тела : 2248,99 km^2
Број хидр. станица подземних вода : 10



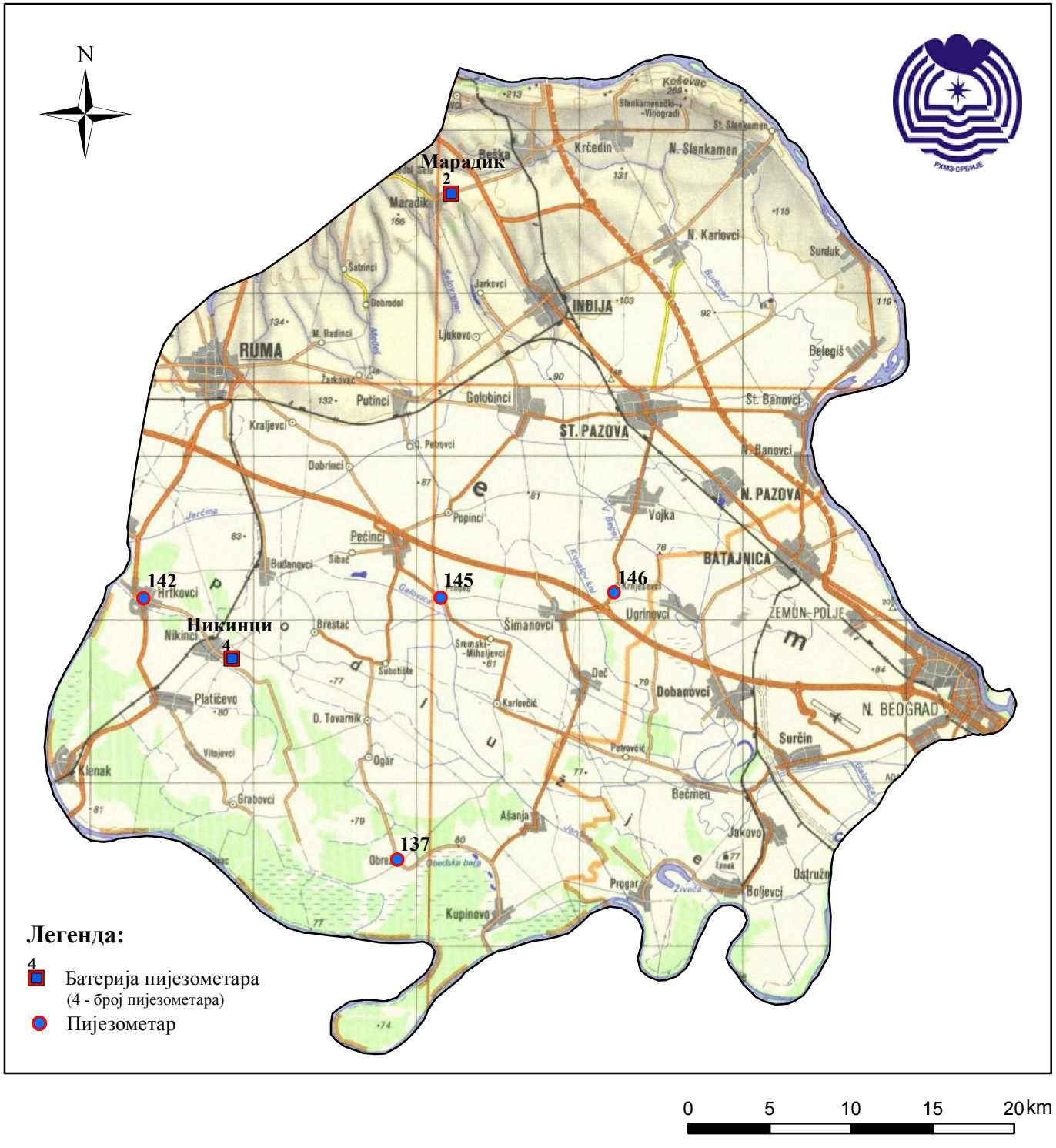

НИВО ПОДЗЕМНИХ ВОДА (cm) ГОДИНА: 2021

Шифра станице: **0221/Д** **Водно тело: 152** **Кота 0 (мнм):** **80.47**
Назив пијезометра: **Никинци (НИ-1/Д)** **SA_GW_I_7** **Кота терена (мнм):** **80.31**

Дан	I	II	III	IV	V	VI	VII	VIII	IX	X	XI	XII
1	515	505	480	469	465	440	504	533	533	534	537	479
2	515	499	481	467	467	441	499	554	534	534	536	479
3	515	498	480	468	466	442	508	519	535	535	537	478
4	515	498	479	468	467	447	495	550	521	536	536	480
5	515	498	479	468	465	471	492	541	522	536	531	478
6	515	498	481	466	466	447	524	518	523	536	500	474
7	515	497	481	467	466	444	501	516	524	536	487	473
8	515	496	479	468	466	444	542	521	525	536	482	470
9	514	493	480	469	466	454	538	519	525	537	482	468
10	514	493	479	469	466	455	530	520	525	534	481	467
11	513	490	480	471	472	461	527	546	527	533	479	465
12	513	486	479	468	467	449	531	525	527	531	478	461
13	512	485	479	474	465	482	537	545	529	530	478	450
14	512	485	479	468	465	454	554	528	528	532	479	443
15	513	484	478	467	466	452	525	545	529	532	480	434
16	513	484	471	468	466	452	534	557	529	532	481	426
17	512	482	470	467	465	456	505	555	530	533	480	412
18	513	482	470	468	464	495	498	537	530	534	481	398
19	513	482	470	465	466	487	496	536	530	534	482	390
20	512	482	471	464	464	508	494	533	530	535	481	384
21	512	482	471	464	449	502	495	558	532	534	481	383
22	511	482	469	465	439	500	496	543	532	534	480	382
23	510	482	470	466	438	518	496	534	531	535	482	382
24	510	482	470	466	439	515	500	533	531	536	483	379
25	509	482	470	471	439	533	500	533	533	536	481	378
26	511	481	470	471	441	490	530	532	534	535	479	378
27	512	480	470	468	450	490	537	532	533	536	478	373
28	511	481	470	465	447	517	525	533	534	536	478	360
29	510		471	465	441	520	509	532	534	536	478	351
30	509		470	465	441	525	507	532	535	536	479	345
31	510		469		441		509	532		536		342
Мин.	515	505	481	474	472	533	554	558	535	537	537	480
Ср.	513	488	475	468	458	476	514	535	530	535	490	421
Макс.	509	480	469	464	438	440	492	516	521	530	478	342

Год. макс: 342 Ср. год: 492 Год. мин: 558
Датум: 31.12.2021 T (°C) ДА Датум: 21.08.2021

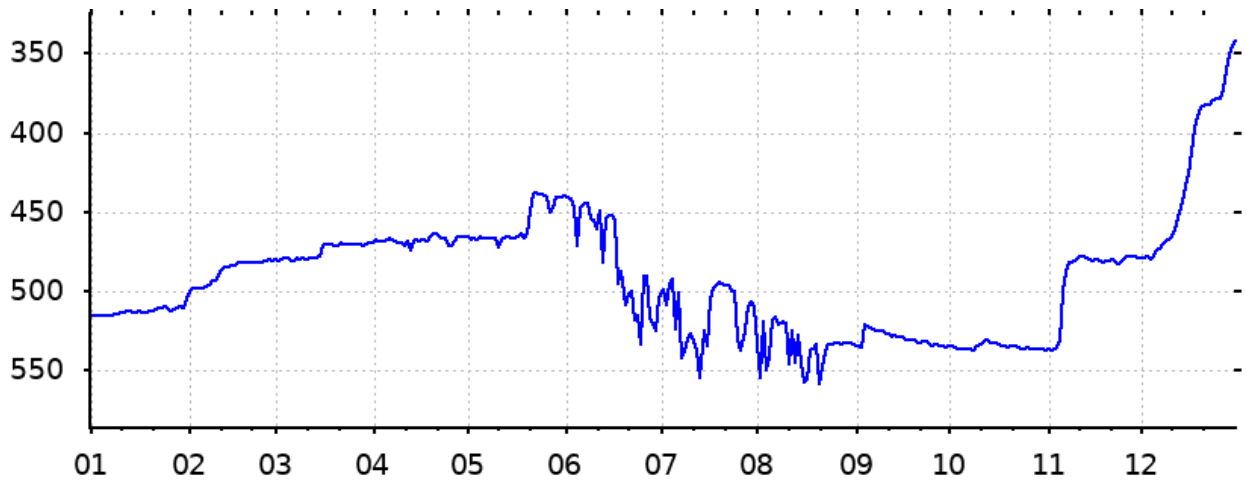

Шифра станице: **0191/Д** **Водно тело: 152** **Кота 0 (мнм):** **164.86**
Назив пијезометра: **Марадик (МА-1/Д)** **SA_GW_I_7** **Кота терена (мнм):** **164.68**

Дан	I	II	III	IV	V	VI	VII	VIII	IX	X	XI	XII
1	1927	1929	1931	1933	1937	1942	1942	1944	1949	1953	1953	1951
5	1927	1930	1932	1933	1938	1942	1942	1945	1949	1954	1953	1951
10	1928	1930	1932	1934	1938	1942	1943	1946	1950	1954	1952	1950
15	1928	1931	1932	1936	1940	1942	1944	1946	1951	1953	1952	1950
20	1929	1931	1933	1937	1941	1942	1944	1947	1951	1953	1952	1949
25	1929	1931	1933	1937	1942	1942	1944	1948	1953	1953	1951	1948
Мин.	1929	1931	1933	1937	1942	1942	1944	1948	1953	1954	1953	1951
Ср.	1928	1930	1932	1935	1939	1942	1943	1946	1951	1953	1952	1950
Макс.	1927	1929	1931	1933	1937	1942	1942	1944	1949	1953	1951	1948

Год. макс:	1927	Ср. год:	1942	Год. мин:	1954
Датум:	05.01.2021	T (°C)	ДА	Датум:	10.10.2021

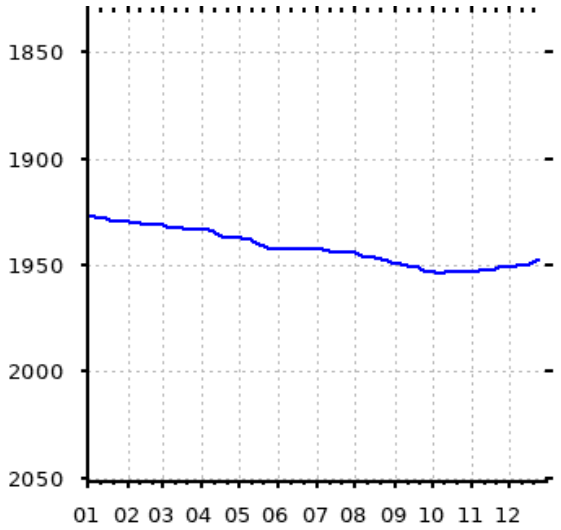

Шифра станице: **137** **Водно тело: 152** **Кота 0 (мнм):** **78.99**
Назив пијезометра: **Обреж (137)** **SA_GW_I_7** **Кота терена (мнм):** **78.44**

Дан	I	II	III	IV	V	VI	VII	VIII	IX	X	XI	XII
1	550	545	540	530	530	540	550	550	545	540	540	505
10	545	545	535	530	530	540	550	550	540	545	535	490
20	540	540	535	525	535	545	555	550	540	545	535	470
Мин.	550	545	540	530	535	545	555	550	545	545	540	505
Ср.	545	543	537	528	532	542	552	550	542	543	537	488
Макс.	540	540	535	525	530	540	550	550	540	540	535	470

Год. макс:	470	Ср. год:	537	Год. мин:	555
Датум:	20.12.2021	T (°C)	НЕ	Датум:	20.07.2021

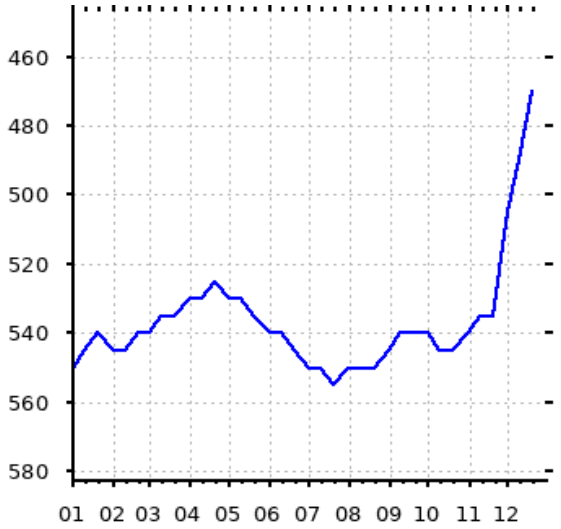

Шифра станице: **145** **Водно тело: 152** **Кота 0 (мнм):** **77.67**
Назив пијезометра: **Прхово (145)** **SA_GW_I_7** **Кота терена (мнм):** **77.27**

Дан	I	II	III	IV	V	VI	VII	VIII	IX	X	XI	XII
1	276	239	237	236	234	257	284	289	306	324	304	221
10	259	236	243	238	241	268	293	291	322	280	207	174
20	263	234	228	226	243	276	271	312	334	296	204	134
Мин.	276	239	243	238	243	276	293	312	334	324	304	221
Ср.	266	236	236	233	239	267	283	297	321	300	238	176
Макс.	259	234	228	226	234	257	271	289	306	280	204	134

Год. макс:	134	Ср. год:	258	Год. мин:	334
Датум:	20.12.2021	T (°C)	НЕ	Датум:	20.09.2021

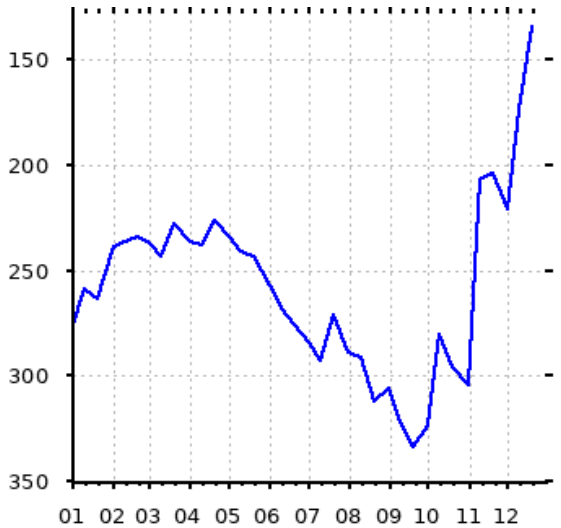

Шифра станице: **146** **Водно тело: 152** **Кота 0 (мнм):** **76.10**
Назив пијезометра: **Крњешевци** **SA_GW_I_7** **Кота терена (мнм):** **75.55**

Дан	I	II	III	IV	V	VI	VII	VIII	IX	X	XI	XII
1	145	117	125	118	130	136	184	119	207	249	218	91
10	132	112	120	113	139	149	123	150	217	237	70	64
20	122	102	118	110	124	173	86	210	233	213	76	69
Мин.	145	117	125	118	139	173	184	210	233	249	218	91
Ср.	133	110	121	114	131	153	131	160	219	233	121	75
Макс.	122	102	118	110	124	136	86	119	207	213	70	64

Год. макс:	64	Ср. год:	142	Год. мин:	249
Датум:	10.12.2021	T (°C)	HE	Датум:	01.10.2021

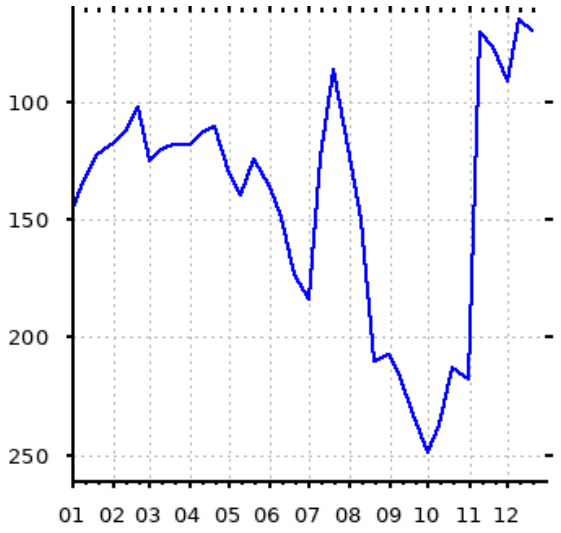

ТЕМПЕРАТУРЕ ПОДЗЕМНИХ ВОДА

Шифра станице: **0011** **Водно тело: 8** **Кота 0 (мнм):** **86.96**
Назив пијезометра: **Сомбор-ГМС (С-1)** **TIS_GW_SI_1** **Кота терена (мнм):** **86.80**

Дан	I	II	III	IV	V	VI	VII	VIII	IX	X	XI	XII
1	13.3	13.3	13.4	13.4	13.3	13.2	13.1	13.0	13.0	13.1	13.1	13.2
2	13.3	13.3	13.4	13.4	13.3	13.1	13.1	13.0	13.0	13.1	13.1	13.2
3	13.3	13.3	13.4	13.4	13.3	13.1	13.1	13.0	13.1	13.1	13.1	13.2
4	13.3	13.4	13.4	13.4	13.3	13.1	13.1	13.0	13.1	13.1	13.1	13.2
5	13.3	13.3	13.4	13.4	13.2	13.1	13.0	13.0	13.1	13.1	13.1	13.2
6	13.3	13.3	13.4	13.4	13.2	13.1	13.0	13.0	13.1	13.1	13.1	13.2
7	13.3	13.3	13.4	13.4	13.2	13.1	13.0	13.0	13.1	13.1	13.1	13.2
8	13.3	13.3	13.4	13.4	13.2	13.1	13.0	13.0	13.1	13.1	13.1	13.2
9	13.3	13.3	13.4	13.4	13.2	13.1	13.0	13.0	13.1	13.1	13.1	13.2
10	13.3	13.3	13.4	13.4	13.2	13.1	13.0	13.0	13.1	13.1	13.1	13.2
11	13.3	13.3	13.4	13.4	13.2	13.1	13.0	13.0	13.1	13.1	13.1	13.2
12	13.3	13.3	13.4	13.4	13.2	13.1	13.0	13.0	13.1	13.1	13.2	13.2
13	13.3	13.3	13.4	13.4	13.2	13.1	13.0	13.0	13.1	13.1	13.2	13.2
14	13.3	13.4	13.4	13.4	13.2	13.1	13.0	13.0	13.1	13.1	13.2	13.2
15	13.3	13.4	13.4	13.3	13.2	13.1	13.0	13.0	13.1	13.1	13.2	13.2
16	13.3	13.4	13.4	13.3	13.2	13.1	13.0	13.0	13.1	13.1	13.2	13.2
17	13.3	13.4	13.4	13.3	13.2	13.1	13.0	13.0	13.1	13.1	13.2	13.2
18	13.3	13.4	13.4	13.3	13.2	13.1	13.0	13.0	13.1	13.1	13.2	13.2
19	13.3	13.4	13.4	13.3	13.2	13.1	13.0	13.0	13.1	13.1	13.2	13.2
20	13.3	13.4	13.4	13.3	13.2	13.1	13.0	13.1	13.1	13.1	13.2	13.2
21	13.3	13.4	13.4	13.3	13.2	13.1	13.0	13.1	13.1	13.1	13.2	13.3
22	13.3	13.4	13.4	13.3	13.2	13.1	13.0	13.1	13.1	13.1	13.2	13.3
23	13.3	13.4	13.4	13.3	13.2	13.1	13.0	13.1	13.1	13.1	13.2	13.3
24	13.3	13.4	13.4	13.3	13.2	13.1	13.0	13.0	13.1	13.1	13.2	13.3
25	13.3	13.4	13.4	13.3	13.2	13.1	13.0	13.1	13.1	13.1	13.2	13.3
26	13.3	13.4	13.4	13.3	13.2	13.1	13.0	13.1	13.1	13.1	13.2	13.3
27	13.3	13.4	13.4	13.3	13.2	13.1	13.0	13.1	13.1	13.1	13.2	13.3
28	13.3	13.4	13.4	13.3	13.2	13.1	13.0	13.0	13.1	13.1	13.2	13.3
29	13.3		13.4	13.3	13.2	13.1	13.0	13.1	13.1	13.1	13.2	13.3
30	13.3		13.4	13.3	13.2	13.1	13.0	13.0	13.1	13.1	13.2	13.3
31	13.3		13.4		13.2		13.0	13.0		13.1		13.3
Мин.	13.3	13.3	13.4	13.3	13.2	13.1	13.0	13.0	13.0	13.1	13.1	13.2
Ср.	13.3	13.4	13.4	13.3	13.2	13.1	13.0	13.0	13.1	13.1	13.2	13.2
Макс.	13.3	13.4	13.4	13.4	13.3	13.2	13.1	13.1	13.1	13.1	13.2	13.3

Год. макс: 13.4 Ср. год: 13.2 Год. мин: 13.0
Датум: 12.03.2021 Датум: 02.09.2021

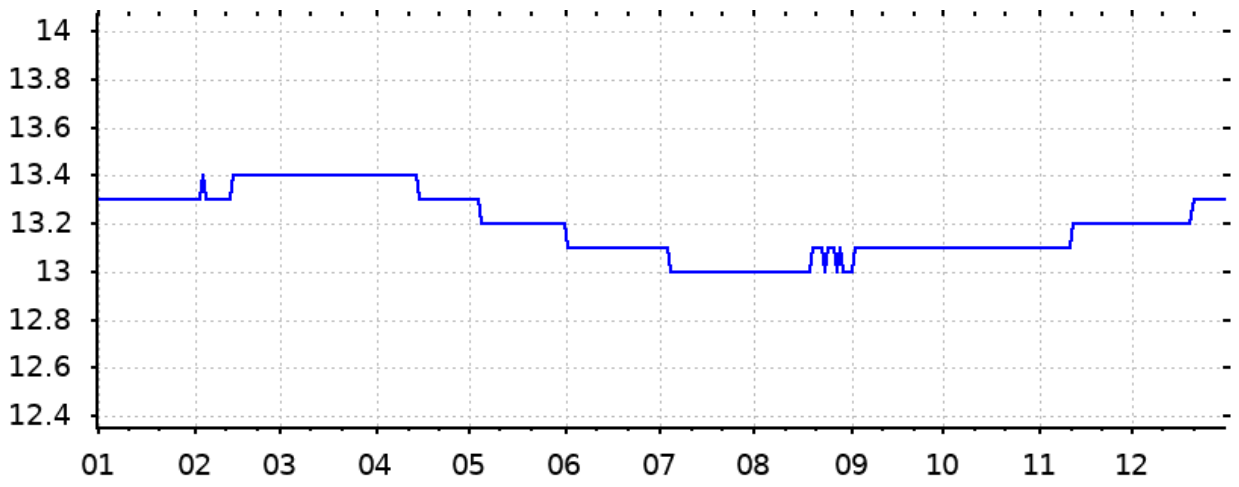

Шифра станице: **0011/Д** **Водно тело: 8** **Кота 0 (мнм):** **86.79**
Назив пијезометра: **Сомбор (С-1/Д)** **TIS_GW_SI_1** **Кота терена (мнм):** **86.73**

Дан	I	II	III	IV	V	VI	VII	VIII	IX	X	XI	XII
1	14.2	15.0	13.8	13.5	13.1	12.9	12.8	12.9	13.1	13.4	14.0	14.1
5	14.2	14.0	13.8	13.1	12.9	12.8	12.8	13.0	13.0	13.9	14.2	14.2
10	14.2	13.8	13.8	13.0	12.8	13.0	12.9	13.1	13.3	13.8	13.5	14.1
15	14.0	13.9	13.3	13.0	12.7	13.1	12.9	13.1	13.4	13.8	14.0	14.1
20	14.0	13.7	13.6	12.8	12.6	12.7	12.7	13.1	13.2	13.8	14.1	14.2
25	14.1	13.9	13.7	12.8	12.6	12.8	13.3	13.2	13.3	13.2	14.1	14.2
Мин.	14.0	13.7	13.3	12.8	12.6	12.7	12.7	12.9	13.0	13.2	13.5	14.1
Ср.	14.1	14.1	13.7	13.0	12.8	12.9	12.9	13.1	13.2	13.7	14.0	14.2
Макс.	14.2	15.0	13.8	13.5	13.1	13.1	13.3	13.2	13.4	13.9	14.2	14.2

Год. макс: 15.0 Ср. год: 13.5 Год. мин: 12.6
Датум: 01.02.2021 Датум: 25.05.2021

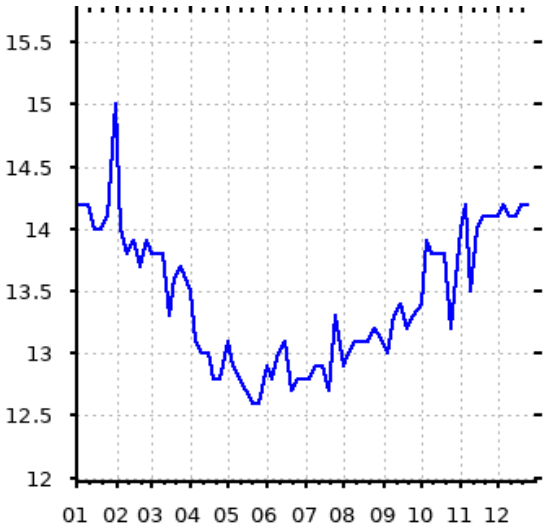

Шифра станице: **0041/Д** **Водно тело: 9** **Кота 0 (мнм):** **104.00**
Назив пијезометра: **Његошево (Њ-1/Д)** **TIS_GW_SI_2** **Кота терена (мнм):** **103.79**

Дан	I	II	III	IV	V	VI	VII	VIII	IX	X	XI	XII
1	13.7	13.7	13.8	13.8	13.8	13.8	13.8	13.8	13.8	13.8	13.8	13.7
2	13.7	13.8	13.8	13.8	13.8	13.8	13.8	13.8	13.8	13.8	13.8	13.7
3	13.7	13.7	13.8	13.8	13.8	13.8	13.8	13.8	13.8	13.8	13.8	13.7
4	13.7	13.7	13.8	13.8	13.8	13.8	13.8	13.8	13.8	13.8	13.8	13.7
5	13.7	13.7	13.8	13.8	13.8	13.8	13.8	13.8	13.8	13.8	13.8	13.7
6	13.7	13.7	13.8	13.8	13.8	13.8	13.8	13.8	13.8	13.8	13.8	13.7
7	13.7	13.8	13.8	13.8	13.8	13.8	13.8	13.8	13.8	13.8	13.8	13.7
8	13.7	13.8	13.8	13.8	13.8	13.8	13.8	13.8	13.8	13.8	13.8	13.7
9	13.7	13.7	13.8	13.8	13.8	13.8	13.8	13.8	13.8	13.8	13.8	13.7
10	13.7	13.8	13.8	13.8	13.8	13.8	13.8	13.8	13.8	13.8	13.8	13.7
11	13.7	13.8	13.8	13.8	13.8	13.8	13.8	13.8	13.8	13.8	13.8	13.7
12	13.7	13.8	13.8	13.8	13.8	13.8	13.8	13.8	13.8	13.8	13.8	13.7
13	13.7	13.8	13.8	13.8	13.8	13.8	13.8	13.8	13.8	13.8	13.8	13.7
14	13.7	13.8	13.8	13.8	13.8	13.8	13.8	13.8	13.8	13.8	13.8	13.7
15	13.7	13.8	13.8	13.8	13.8	13.8	13.8	13.8	13.8	13.8	13.8	13.7
16	13.7	13.8	13.8	13.8	13.8	13.8	13.8	13.8	13.8	13.8	13.8	13.7
17	13.7	13.8	13.8	13.8	13.8	13.8	13.8	13.8	13.8	13.8	13.8	13.7
18	13.7	13.8	13.8	13.8	13.8	13.8	13.8	13.8	13.8	13.8	13.8	13.7
19	13.7	13.8	13.8	13.8	13.8	13.8	13.8	13.8	13.8	13.8	13.7	13.7
20	13.7	13.8	13.8	13.8	13.8	13.8	13.8	13.8	13.8	13.8	13.7	13.7
21	13.7	13.8	13.8	13.8	13.8	13.8	13.8	13.8	13.8	13.8	13.7	13.7
22	13.7	13.8	13.8	13.8	13.8	13.8	13.8	13.8	13.8	13.8	13.7	13.7
23	13.7	13.8	13.8	13.8	13.8	13.8	13.8	13.8	13.8	13.8	13.7	13.7
24	13.7	13.8	13.8	13.8	13.8	13.8	13.8	13.8	13.8	13.8	13.7	13.7
25	13.7	13.8	13.8	13.8	13.8	13.8	13.8	13.8	13.8	13.8	13.7	13.7
26	13.7	13.8	13.8	13.8	13.8	13.8	13.8	13.8	13.8	13.8	13.7	13.7
27	13.7	13.8	13.8	13.8	13.8	13.8	13.8	13.8	13.8	13.8	13.7	13.7
28	13.7	13.8	13.8	13.8	13.8	13.8	13.8	13.8	13.8	13.8	13.7	13.7
29	13.7		13.8	13.8	13.8	13.8	13.8	13.8	13.8	13.8	13.7	13.7
30	13.7		13.8	13.8	13.8	13.8	13.8	13.8	13.8	13.8	13.7	13.7
31	13.7		13.8		13.8		13.8	13.8		13.8		13.7
Мин.	13.7	13.7	13.8	13.8	13.8	13.8	13.8	13.8	13.8	13.8	13.7	13.7
Ср.	13.7	13.8	13.8	13.8	13.8	13.8	13.8	13.8	13.8	13.8	13.8	13.7
Макс.	13.7	13.8	13.8	13.8	13.8	13.8	13.8	13.8	13.8	13.8	13.8	13.7

Год. макс: 13.8 Ср. год: 13.8 Год. мин: 13.7
Датум: 05.10.2021 Датум: 26.01.2021

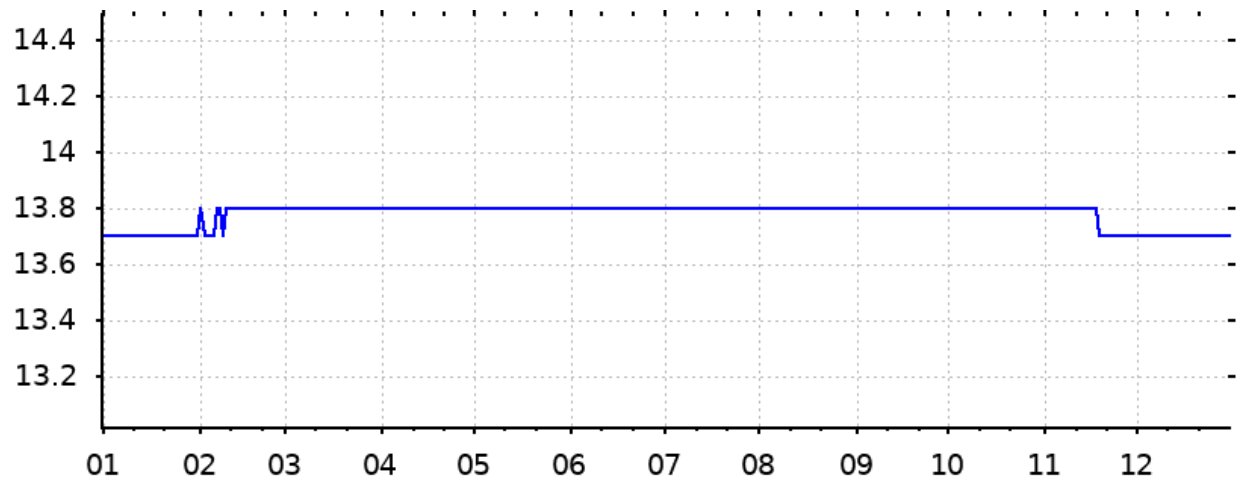

Шифра станице: **0071/Д** **Водно тело: 10** **Кота 0 (мнм):** **86.54**
Назив пијезометра: **Врбас-фарма (ВР-1/Д)** **TIS_GW_SI_3** **Кота терена (мнм):** **86.35**

Дан	I	II	III	IV	V	VI	VII	VIII	IX	X	XI	XII
1	13.9	13.9	14.0	14.0	14.0	14.0	14.0	14.0	14.0	14.0	14.0	14.0
2	13.9	13.9	14.0	14.0	14.0	14.0	14.0	14.0	14.0	14.0	14.0	14.0
3	13.9	13.9	14.0	14.0	14.0	14.0	14.0	14.0	14.0	14.0	14.0	14.0
4	13.9	13.9	14.0	14.0	14.0	14.0	14.0	14.0	14.0	14.0	14.0	14.0
5	13.9	13.9	14.0	14.0	14.0	14.0	14.0	14.0	14.0	14.0	14.0	14.0
6	13.9	13.9	14.0	14.0	14.0	14.0	14.0	14.0	14.0	14.0	14.0	14.0
7	13.9	13.9	14.0	14.0	14.0	14.0	14.0	14.0	14.0	14.0	14.0	14.0
8	13.9	13.9	14.0	14.0	14.0	14.0	14.0		14.0	14.0	14.0	14.0
9	13.9	13.9	14.0	14.0	14.0	14.0	14.0		14.0	14.0	14.0	14.0
10	13.9	13.9	14.0	14.0	14.0	14.0	14.0		14.0	14.0	14.0	14.0
11	13.9	14.0	14.0	14.0	14.0	14.0	14.0		14.0	14.0	14.0	14.0
12	13.9	14.0	14.0	14.0	14.0	14.0	14.0		14.0	14.0	14.0	14.0
13	13.9	14.0	14.0	14.0	14.0	14.0	14.0		14.0	14.0	14.0	14.0
14	13.9	14.0	14.0	14.0	14.0	14.0	14.0		14.0	14.0	14.0	14.0
15	13.9	14.0	14.0	14.0	14.0	14.0	14.0		14.0	14.0	14.0	14.0
16	13.9	14.0	14.0	14.0	14.0	14.0	14.0	14.0	14.0	14.0	14.0	14.0
17	13.9	14.0	14.0	14.0	14.0	14.0	14.0	14.0	14.0	14.0	14.0	14.0
18	13.9	14.0	14.0	14.0	14.0	14.0	14.0	14.0	14.0	14.0	14.0	14.0
19	13.9	14.0	14.0	14.0	14.0	14.0	14.0	14.0	14.0	14.0	14.0	14.0
20	13.9	14.0	14.0	14.0	14.0	14.0	14.0	14.0	14.0	14.0	14.0	14.0
21	13.9	14.0	14.0	14.0	14.0	14.0	14.0	14.0	14.0	14.0	14.0	14.0
22	13.9	14.0	14.0	14.0	14.0	14.0	14.0	14.0	14.0	14.0	14.0	14.0
23	13.9	14.0	14.0	14.0	14.0	14.0	14.0	14.0	14.0	14.0	14.0	14.0
24	13.9	14.0	14.0	14.0	14.0	14.0	14.0	14.0	14.0	14.0	14.0	14.0
25	13.9	14.0	14.0	14.0	14.0	14.0	14.0	14.0	14.0	14.0	14.0	14.0
26	13.9	14.0	14.0	14.0	14.0	14.0	14.0	14.0	14.0	14.0	14.0	14.0
27	13.9	14.0	14.0	14.0	14.0	14.0	14.0	14.0	14.0	14.0	14.0	14.0
28	13.9	14.0	14.0	14.0	14.0	14.0	14.0	14.0	14.0	14.0	14.0	14.0
29	13.9		14.0	14.0	14.0	14.0	14.0	14.0	14.0	14.0	14.0	14.0
30	13.9		14.0	14.0	14.0	14.0	14.0	14.0	14.0	14.0	14.0	14.0
31	13.9		14.0		14.0		14.0	14.0		14.0		14.0
Мин.	13.9	13.9	14.0	14.0	14.0	14.0	14.0	14.0	14.0	14.0	14.0	14.0
Ср.	13.9	14.0	14.0	14.0	14.0	14.0	14.0	14.0	14.0	14.0	14.0	14.0
Макс.	13.9	14.0	14.0	14.0	14.0	14.0	14.0	14.0	14.0	14.0	14.0	14.0

Год. макс: 14.0 Ср. год: 14.0 Год. мин: 13.9
Датум: 04.10.2021 Датум: 01.02.2021

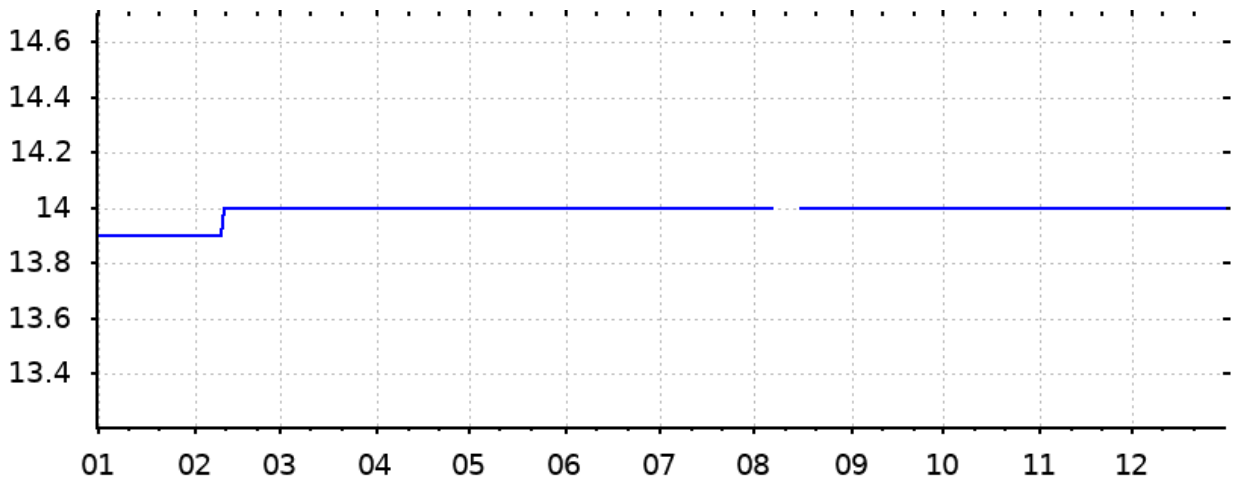

Шифра станице: **0381/Д** **Водно тело: 10** **Кота 0 (мнм):** **78.32**
Назив пијезометра: **Кањижа (ТКА-1/Д)** **TIS_GW_SI_3** **Кота терена (мнм):** **77.61**

Дан	I	II	III	IV	V	VI	VII	VIII	IX	X	XI	XII
1	14.2	14.1	14.2	14.3	14.4	14.6	14.6	14.7	14.7	14.8	14.6	14.2
5	14.2	14.1	14.2	14.3	14.4	14.6	14.6	14.7	14.7	14.8	14.5	14.2
10	14.2	14.1	14.2	14.3	14.5	14.6	14.7	14.7	14.7	14.6	14.3	14.1
15	14.1	14.2	14.3	14.3	14.6	14.6	14.7	14.7	14.8	14.6	14.3	14.1
20	14.1	14.2	14.3	14.3	14.6	14.6	14.7	14.7	14.8	14.6	14.2	14.1
25	14.1	14.2	14.3	14.3	14.6	14.6	14.7	14.7	14.8	14.6	14.2	14.1
Мин.	14.1	14.1	14.2	14.3	14.4	14.6	14.6	14.7	14.7	14.6	14.2	14.1
Ср.	14.2	14.2	14.3	14.3	14.5	14.6	14.7	14.7	14.8	14.7	14.4	14.1
Макс.	14.2	14.2	14.3	14.3	14.6	14.6	14.7	14.7	14.8	14.8	14.6	14.2

Год. макс: 14.8 Ср. год: 14.4 Год. мин: 14.1
Датум: 05.10.2021 Датум: 25.12.2021

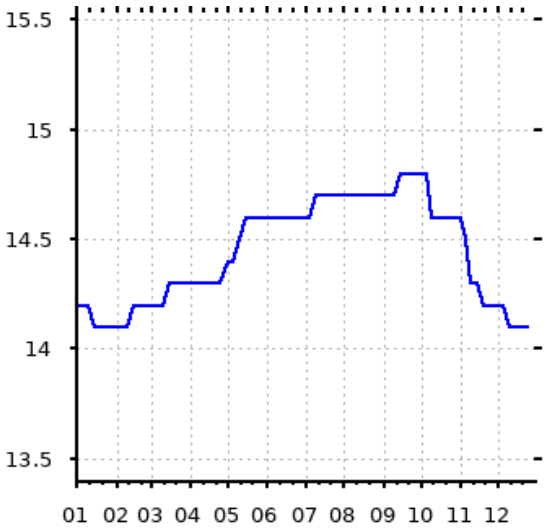

Шифра станице: **0382/Д** **Водно тело: 10** **Кота 0 (мнм):** **83.36**
Назив пијезометра: **Кањижа (ТКА-2/Д)** **TIS_GW_SI_3** **Кота терена (мнм):** **82.44**

Дан	I	II	III	IV	V	VI	VII	VIII	IX	X	XI	XII
1	14.3	14.3	14.4	14.4	14.5	14.5	14.5	14.6	14.6	14.6	14.5	14.1
10	14.3	14.4	14.4	14.4	14.5	14.5	14.6	14.6	14.6	14.5	14.3	14.0
20	14.3	14.4	14.4	14.5	14.5	14.5	14.6	14.6	14.6	14.5	14.1	14.0
Мин.	14.3	14.3	14.4	14.4	14.5	14.5	14.5	14.6	14.6	14.5	14.1	14.0
Ср.	14.3	14.4	14.4	14.4	14.5	14.5	14.6	14.6	14.6	14.5	14.3	14.0
Макс.	14.3	14.4	14.4	14.5	14.5	14.5	14.6	14.6	14.6	14.6	14.5	14.1

Год. макс: 14.6 Ср. год: 14.4 Год. мин: 14.0
Датум: 20.08.2021 Датум: 20.12.2021

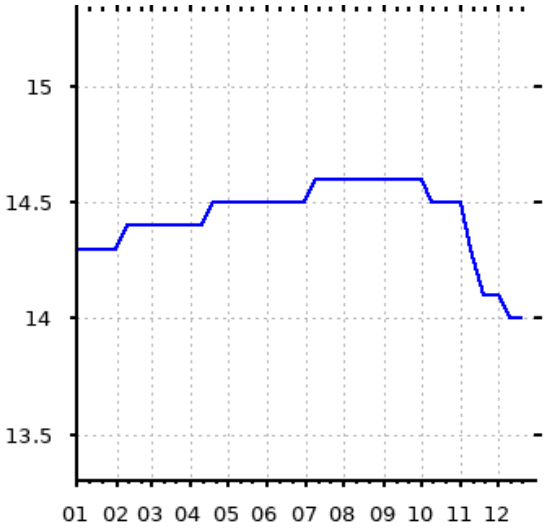

Шифра станице: **0383** **Водно тело: 10** **Кота 0 (мнм):** **78.34**
Назив пијезометра: **Кањижа (ТКА-3)** **TIS_GW_SI_3** **Кота терена (мнм):** **77.63**

Дан	I	II	III	IV	V	VI	VII	VIII	IX	X	XI	XII
1	14.3	14.2	14.2	14.3	14.5	14.5	14.5	14.6	14.6	14.5	14.4	14.1
5	14.3	14.2	14.2	14.3	14.5	14.5	14.5	14.6	14.6	14.5	14.4	14.1
10	14.2	14.2	14.2	14.3	14.5	14.5	14.5	14.6	14.6	14.5	14.3	14.0
15	14.2	14.2	14.2	14.3	14.5	14.5	14.5	14.6	14.6	14.5	14.3	14.0
20	14.2	14.2	14.2	14.3	14.5	14.5	14.6	14.6	14.6	14.5	14.3	14.0
25	14.2	14.2	14.2	14.3	14.5	14.5	14.6	14.6	14.6	14.5	14.1	14.0
Мин.	14.2	14.2	14.2	14.3	14.5	14.5	14.5	14.6	14.6	14.5	14.1	14.0
Ср.	14.2	14.2	14.2	14.3	14.5	14.5	14.5	14.6	14.6	14.5	14.3	14.0
Макс.	14.3	14.2	14.2	14.3	14.5	14.5	14.6	14.6	14.6	14.5	14.4	14.1

Год. макс: 14.6 Ср. год: 14.4 Год. мин: 14.0
Датум: 25.08.2021 Датум: 25.12.2021

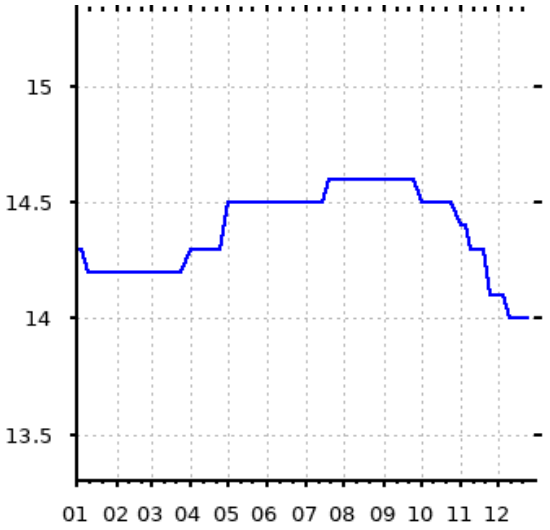

Шифра станице: **0384** **Водно тело: 10** **Кота 0 (мнм):** **78.38**
Назив пијезометра: **Кањижа (TKA-4)** **TIS_GW_SI_3** **Кота терена (мнм):** **77.51**

Дан	I	II	III	IV	V	VI	VII	VIII	IX	X	XI	XII
1	14.2	14.2	14.3	14.3	14.4	14.4	14.5	14.6	14.6	14.5	14.5	14.3
10	14.2	14.2	14.3	14.4	14.4	14.5	14.5	14.6	14.6	14.5	14.3	14.2
20	14.2	14.3	14.3	14.4	14.4	14.5	14.6	14.6	14.6	14.5	14.3	14.0
Мин.	14.2	14.2	14.3	14.3	14.4	14.4	14.5	14.6	14.6	14.5	14.3	14.0
Ср.	14.2	14.2	14.3	14.4	14.4	14.5	14.5	14.6	14.6	14.5	14.4	14.2
Макс.	14.2	14.3	14.3	14.4	14.4	14.5	14.6	14.6	14.6	14.5	14.5	14.3

Год. макс: 14.6 Ср. год: 14.4 Год. мин: 14.0
Датум: 20.08.2021 Датум: 20.12.2021

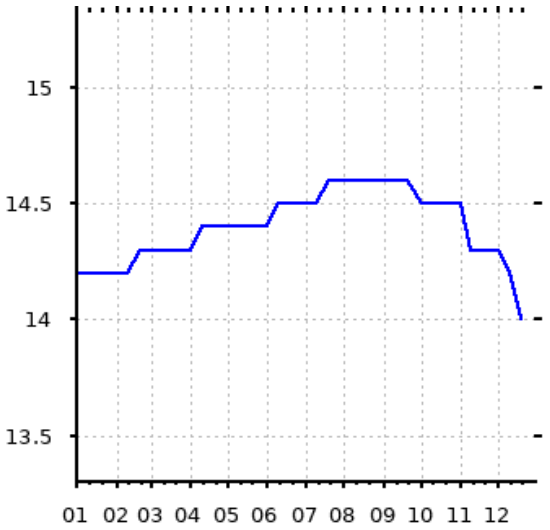

Шифра станице: **0385** **Водно тело: 10** **Кота 0 (мнм):** **78.14**
Назив пијезометра: **Кањижа (TKA-5)** **TIS_GW_SI_3** **Кота терена (мнм):** **77.21**

Дан	I	II	III	IV	V	VI	VII	VIII	IX	X	XI	XII
1	14.5	14.4	14.5	14.5	14.5	14.6	14.6	14.7	14.7	14.6	14.5	14.3
10	14.5	14.5	14.5	14.5	14.5	14.6	14.6	14.7	14.7	14.7	14.4	14.2
20	14.4	14.5	14.5	14.5	14.6	14.6	14.7	14.7	14.8	14.7	14.4	14.2
Мин.	14.4	14.4	14.5	14.5	14.5	14.6	14.6	14.7	14.7	14.6	14.4	14.2
Ср.	14.5	14.5	14.5	14.5	14.5	14.6	14.6	14.7	14.7	14.7	14.4	14.2
Макс.	14.5	14.5	14.5	14.5	14.6	14.6	14.7	14.7	14.8	14.7	14.5	14.3

Год. макс: 14.8 Ср. год: 14.5 Год. мин: 14.2
Датум: 20.09.2021 Датум: 20.12.2021

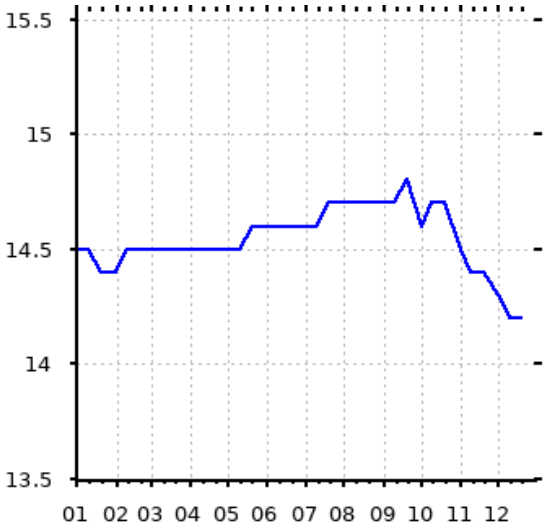

Шифра станице: **0386** **Водно тело: 10** **Кота 0 (мнм):** **77.90**
Назив пијезометра: **Кањижа (TKA-6)** **TIS_GW_SI_3** **Кота терена (мнм):** **77.09**

Дан	I	II	III	IV	V	VI	VII	VIII	IX	X	XI	XII
1	14.5	14.3	14.3	14.4	14.4	14.5	14.6	14.6	14.7	14.7	14.5	14.3
10	14.4	14.3	14.3	14.4	14.5	14.5	14.6	14.6	14.7	14.7	14.3	14.1
20	14.3	14.3	14.4	14.4	14.5	14.6	14.6	14.6	14.7	14.6	14.3	14.1
Мин.	14.3	14.3	14.3	14.4	14.4	14.5	14.6	14.6	14.7	14.6	14.3	14.1
Ср.	14.4	14.3	14.3	14.4	14.5	14.5	14.6	14.6	14.7	14.7	14.4	14.2
Макс.	14.5	14.3	14.4	14.4	14.5	14.6	14.6	14.6	14.7	14.7	14.5	14.3

Год. макс: 14.7 Ср. год: 14.5 Год. мин: 14.1
Датум: 10.10.2021 Датум: 20.12.2021

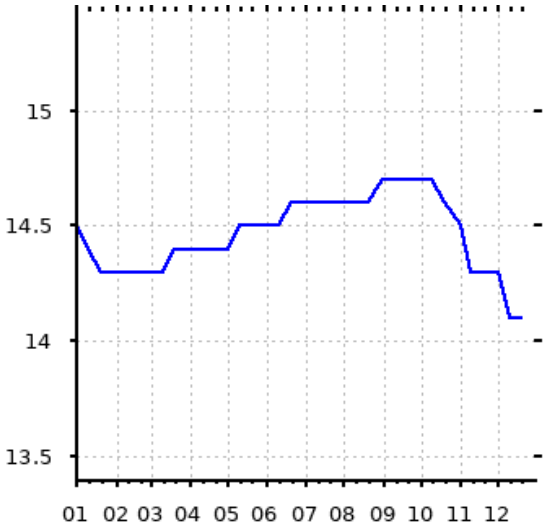

Шифра станице: **040-2/Д** **Водно тело: 10** **Кота 0 (мнм):** **75.12**
Назив пијезометра: **Бурза (ТВР-2/Д)** **TIS_GW_SI_3** **Кота терена (мнм):** **74.23**

Дан	I	II	III	IV	V	VI	VII	VIII	IX	X	XI	XII
1	12.5	12.5		12.5	12.5	12.5	13.0	13.0	13.0	13.0	12.5	12.0
10	12.5	12.5		12.5	12.5	12.5	13.0	13.0	13.0	13.0	12.5	12.0
20	12.5	12.5		12.5	12.5	12.5	13.0	13.0	13.0	13.0	12.5	12.0
Мин.	12.5	12.5		12.5	12.5	12.5	13.0	13.0	13.0	13.0	12.5	12.0
Ср.	12.5	12.5		12.5	12.5	12.5	13.0	13.0	13.0	13.0	12.5	12.0
Макс.	12.5	12.5		12.5	12.5	12.5	13.0	13.0	13.0	13.0	12.5	12.0

Год. макс: 13.0 Ср. год: 12.6 Год. мин: 12.0
Датум: 20.10.2021 Датум: 20.12.2021

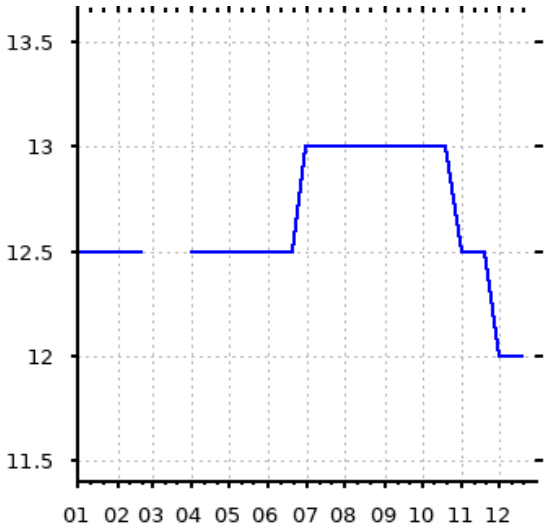

Шифра станице: **040-4** **Водно тело: 10** **Кота 0 (мнм):** **76.71**
Назив пијезометра: **Бурза (ТВР-4)** **TIS_GW_SI_3** **Кота терена (мнм):** **75.82**

Дан	I	II	III	IV	V	VI	VII	VIII	IX	X	XI	XII
1	11.5	11.5		12.0	12.0	12.5	12.5	12.5	12.5	12.5	12.0	12.0
5	11.5	11.5		12.0	12.0	12.5	12.5	12.5	12.5	12.5	12.0	12.0
10	11.5	11.5		12.0	12.0	12.5	12.5	12.5	12.5	12.5	12.0	12.0
15	11.5	11.5		12.0	12.0	12.5	12.5	12.5	12.5	12.5	12.0	12.0
20	11.5	11.5		12.0	12.0	12.5	12.5	12.5	12.5	12.5	12.0	12.0
25	11.5	11.5	12.5	12.0	12.0	12.5	12.5	12.5	12.5	12.5	12.0	12.0
Мин.	11.5	11.5	12.5	12.0	12.0	12.5	12.5	12.5	12.5	12.5	12.0	12.0
Ср.	11.5	11.5	12.5	12.0	12.0	12.5	12.5	12.5	12.5	12.5	12.0	12.0
Макс.	11.5	11.5	12.5	12.0	12.0	12.5	12.5	12.5	12.5	12.5	12.0	12.0

Год. макс: 12.5 Ср. год: 12.1 Год. мин: 11.5
Датум: 25.06.2021 Датум: 25.02.2021

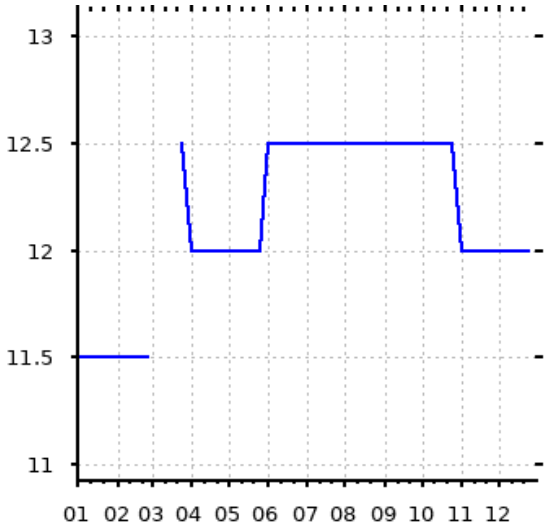

Шифра станице: **040-5** **Водно тело: 10** **Кота 0 (мнм):** **76.28**
Назив пијезометра: **Бурза (ТВР-5)** **TIS_GW_SI_3** **Кота терена (мнм):** **75.44**

Дан	I	II	III	IV	V	VI	VII	VIII	IX	X	XI	XII
1	12.0	12.0		12.1	12.0	12.5	12.5	12.5	12.5	12.5	12.0	12.0
10	12.0	12.0		12.2	12.0	12.5	12.5	12.5	12.5	12.5	12.0	12.0
20	12.0	12.0		12.0	12.0	12.5	12.5	12.5	12.5	12.5	12.0	12.0
Мин.	12.0	12.0		12.0	12.0	12.5	12.5	12.5	12.5	12.5	12.0	12.0
Ср.	12.0	12.0		12.1	12.0	12.5	12.5	12.5	12.5	12.5	12.0	12.0
Макс.	12.0	12.0		12.2	12.0	12.5	12.5	12.5	12.5	12.5	12.0	12.0

Год. макс: 12.5 Ср. год: 12.2 Год. мин: 12.0
Датум: 20.06.2021 Датум: 20.04.2021

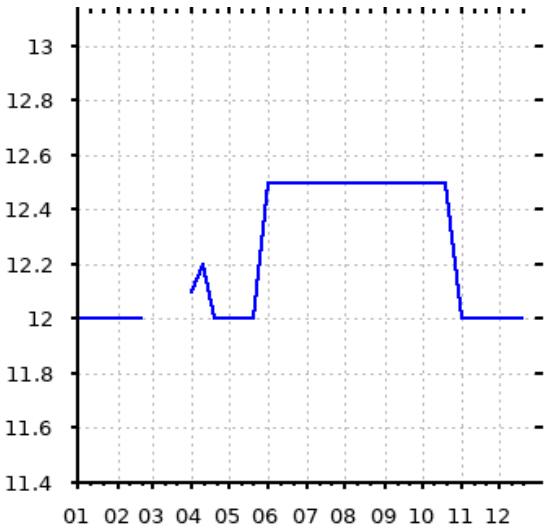

Шифра станице: **040-6** **Водно тело: 10** **Кота 0 (мнм):** **75.66**
Назив пијезометра: **Бурза (ТВР-6)** **TIS_GW_SI_3** **Кота терена (мнм):** **74.75**

Дан	I	II	III	IV	V	VI	VII	VIII	IX	X	XI	XII
1	12.0	12.0		12.0	12.0	12.0	12.5	12.5	12.5	12.5	12.0	12.0
10	12.0	12.0		12.0	12.0	12.0	12.5	12.5	12.5	12.5	12.0	12.0
20	12.0	12.0		12.0	12.0	12.0	12.5	12.5	12.5	12.5	12.0	12.0
Мин.	12.0	12.0		12.0	12.0	12.0	12.5	12.5	12.5	12.5	12.0	12.0
Ср.	12.0	12.0		12.0	12.0	12.0	12.5	12.5	12.5	12.5	12.0	12.0
Макс.	12.0	12.0		12.0	12.0	12.0	12.5	12.5	12.5	12.5	12.0	12.0

Год. макс: 12.5 Ср. год: 12.2 Год. мин: 12.0
Датум: 20.10.2021 Датум: 20.06.2021

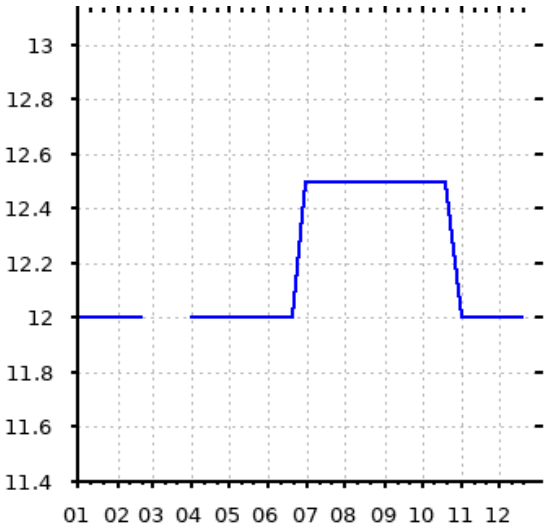

Шифра станице: **0401/Д** **Водно тело: 10** **Кота 0 (мнм):** **78.31**
Назив пијезометра: **Бурза (ТВР-1/Д)** **TIS_GW_SI_3** **Кота терена (мнм):** **77.38**

Дан	I	II	III	IV	V	VI	VII	VIII	IX	X	XI	XII
1	11.5	11.5		12.0	12.0	12.5	12.5	12.5	12.5	12.5	12.0	12.0
5	11.5	11.5		12.0	12.0	12.5	12.5	12.5	12.5	12.5	12.0	12.0
10	11.5	11.5		12.0	12.0	12.5	12.5	12.5	12.5	12.5	12.0	12.0
15	11.5	11.5		12.0	12.0	12.5	12.5	12.5	12.5	12.5	12.0	12.0
20	11.5	11.5		12.0	12.0	12.5	12.5	12.5	12.5	12.5	12.0	12.0
25	11.5	11.5		12.0	12.0	12.5	12.5	12.5	12.5	12.5	12.0	11.5
Мин.	11.5	11.5		12.0	12.0	12.5	12.5	12.5	12.5	12.5	12.0	11.5
Ср.	11.5	11.5		12.0	12.0	12.5	12.5	12.5	12.5	12.5	12.0	11.9
Макс.	11.5	11.5		12.0	12.0	12.5	12.5	12.5	12.5	12.5	12.0	12.0

Год. макс: 12.5 Ср. год: 12.1 Год. мин: 11.5
Датум: 25.06.2021 Датум: 25.12.2021

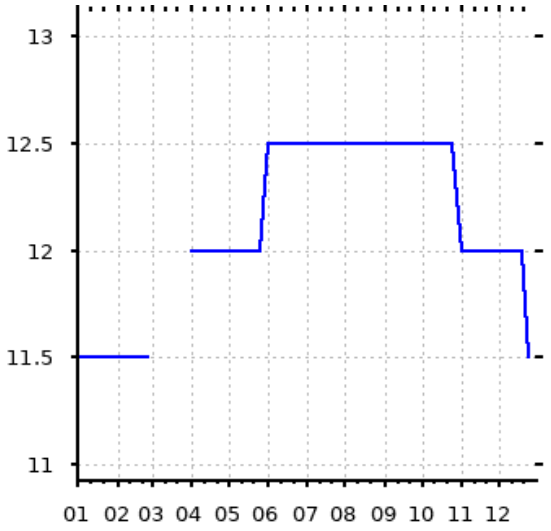

Шифра станице: **0371/1** **Водно тело: 10** **Кота 0 (мнм):** **78.78**
Назив пијезометра: **Нови Кнежевац (ТК-1/1)** **TIS_GW_SI_3** **Кота терена (мнм):** **77.86**

Дан	I	II	III	IV	V	VI	VII	VIII	IX	X	XI	XII
1	13.3	13.4	13.4	13.4	13.4	13.5	13.6	13.6	13.5	13.5	13.4	13.4
5	13.3	13.4	13.4	13.4	13.4	13.5	13.6	13.6	13.5	13.5	13.4	13.4
10	13.3	13.4	13.4	13.4	13.4	13.5	13.6	13.6	13.5	13.5	13.4	13.4
15	13.3	13.4	13.4	13.4	13.4	13.5	13.6	13.6	13.5	13.5	13.4	13.4
20	13.3	13.4	13.4	13.4	13.4	13.5	13.6	13.6	13.5	13.5	13.4	13.4
25	13.3	13.4	13.4	13.4	13.4	13.5	13.6	13.6	13.5	13.5	13.4	13.4
Мин.	13.3	13.4	13.4	13.4	13.4	13.5	13.6	13.6	13.5	13.5	13.4	13.4
Ср.	13.3	13.4	13.4	13.4	13.4	13.5	13.6	13.6	13.5	13.5	13.4	13.4
Макс.	13.3	13.4	13.4	13.4	13.4	13.5	13.6	13.6	13.5	13.5	13.4	13.4

Год. макс: 13.6 Ср. год: 13.5 Год. мин: 13.3
Датум: 25.08.2021 Датум: 25.01.2021

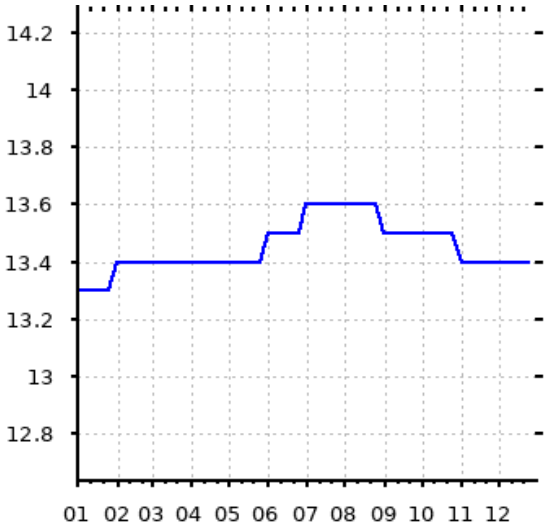

Шифра станице: **0371/Д** **Водно тело: 10** **Кота 0 (мнм):** **78.80**
Назив пијезометра: **Нови Кнежевац (ТК-1/Д)** **TIS_GW_SI_3** **Кота терена (мнм):** **77.92**

Дан	I	II	III	IV	V	VI	VII	VIII	IX	X	XI	XII
1	13.3	13.4	13.4	13.4	13.4	13.5	13.5	13.6	13.5	13.5	13.4	13.4
5	13.3	13.4	13.4	13.4	13.4	13.5	13.5	13.6	13.5	13.5	13.4	13.4
10	13.3	13.4	13.4	13.4	13.4	13.5	13.5	13.6	13.5	13.5	13.4	13.4
15	13.3	13.4	13.4	13.4	13.4	13.5	13.5	13.6	13.5	13.5	13.4	13.4
20	13.3	13.4	13.4	13.4	13.4	13.5	13.5	13.6	13.5	13.5	13.4	13.4
25	13.3	13.4	13.4	13.4	13.4	13.5	13.5	13.6	13.5	13.5	13.4	13.4
Мин.	13.3	13.4	13.4	13.4	13.4	13.5	13.5	13.6	13.5	13.5	13.4	13.4
Ср.	13.3	13.4	13.4	13.4	13.4	13.5	13.5	13.6	13.5	13.5	13.4	13.4
Макс.	13.3	13.4	13.4	13.4	13.4	13.5	13.5	13.6	13.5	13.5	13.4	13.4

Год. макс: 13.6 Ср. год: 13.4 Год. мин: 13.3
Датум: 25.08.2021 Датум: 25.01.2021

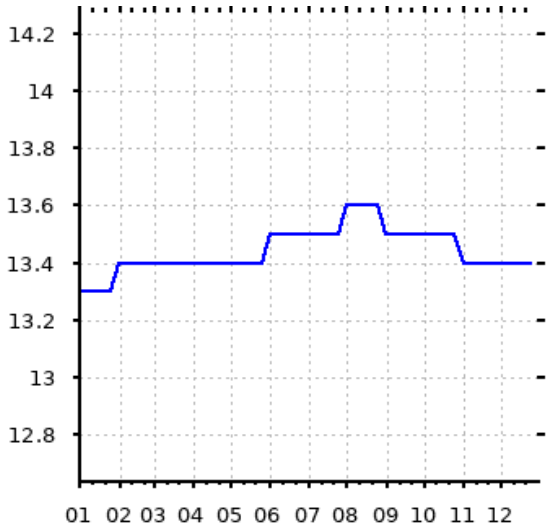

Шифра станице: **0372/1** **Водно тело: 10** **Кота 0 (мнм):** **78.46**
Назив пијезометра: **Нови Кнежевац (ТК-2/1)** **TIS_GW_SI_3** **Кота терена (мнм):** **77.53**

Дан	I	II	III	IV	V	VI	VII	VIII	IX	X	XI	XII
1	13.4	13.3	13.4	13.4	13.4	13.6	13.6	13.6	13.5	13.5	13.4	13.4
10	13.4	13.3	13.4	13.4	13.4	13.6	13.6	13.6	13.5	13.5	13.4	13.4
20	13.4	13.3	13.4	13.4	13.4	13.6	13.6	13.6	13.5	13.5	13.4	13.4
Мин.	13.4	13.3	13.4	13.4	13.4	13.6	13.6	13.6	13.5	13.5	13.4	13.4
Ср.	13.4	13.3	13.4	13.4	13.4	13.6	13.6	13.6	13.5	13.5	13.4	13.4
Макс.	13.4	13.3	13.4	13.4	13.4	13.6	13.6	13.6	13.5	13.5	13.4	13.4

Год. макс: 13.6 Ср. год: 13.5 Год. мин: 13.3
Датум: 20.06.2021 Датум: 20.02.2021

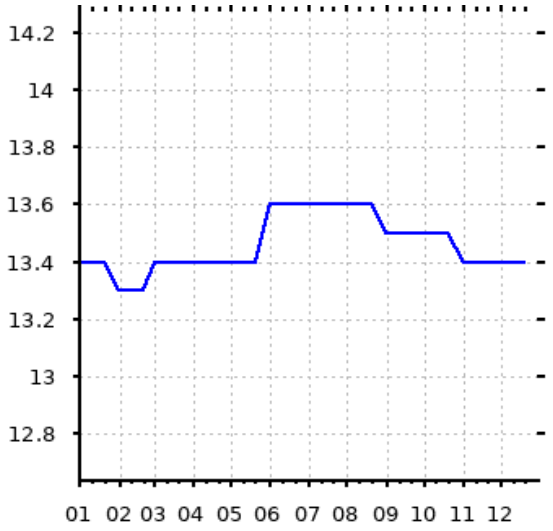

Шифра станице: **0372/Д** **Водно тело: 10** **Кота 0 (мнм):** **78.78**
Назив пијезометра: **Нови Кнежевац (ТК-2/Д)** **TIS_GW_SI_3** **Кота терена (мнм):** **77.50**

Дан	I	II	III	IV	V	VI	VII	VIII	IX	X	XI	XII
1	13.4	13.4	13.4	13.4	13.5	13.6	13.6	13.5	13.5	13.5	13.4	13.4
10	13.4	13.4	13.4	13.4	13.5	13.6	13.6	13.5	13.5	13.5	13.4	13.4
20	13.4	13.4	13.4	13.4	13.5	13.6	13.6	13.5	13.5	13.5	13.4	13.4
Мин.	13.4	13.4	13.4	13.4	13.5	13.6	13.6	13.5	13.5	13.5	13.4	13.4
Ср.	13.4	13.4	13.4	13.4	13.5	13.6	13.6	13.5	13.5	13.5	13.4	13.4
Макс.	13.4	13.4	13.4	13.4	13.5	13.6	13.6	13.5	13.5	13.5	13.4	13.4

Год. макс: 13.6 Ср. год: 13.5 Год. мин: 13.4
Датум: 20.06.2021 Датум: 20.04.2021

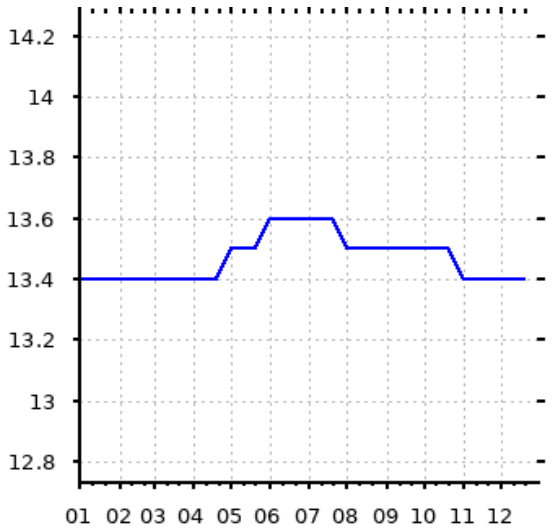

Шифра станице: **0373/Д** **Водно тело: 10** **Кота 0 (мнм):** **78.08**
Назив пијезометра: **Нови Кнежевац (ТК-3/Д)** **TIS_GW_SI_3** **Кота терена (мнм):** **77.33**

Дан	I	II	III	IV	V	VI	VII	VIII	IX	X	XI	XII
1	13.3	13.3	13.4	13.4	13.5	13.6	13.6	13.6	13.5	13.5	13.5	13.4
10	13.3	13.3	13.4	13.4	13.5	13.6	13.6	13.6	13.5	13.5	13.5	13.4
20	13.3	13.3	13.4	13.4	13.5	13.6	13.6	13.6	13.5	13.5	13.5	13.4
Мин.	13.3	13.3	13.4	13.4	13.5	13.6	13.6	13.6	13.5	13.5	13.5	13.4
Ср.	13.3	13.3	13.4	13.4	13.5	13.6	13.6	13.6	13.5	13.5	13.5	13.4
Макс.	13.3	13.3	13.4	13.4	13.5	13.6	13.6	13.6	13.5	13.5	13.5	13.4

Год. макс: 13.6 Ср. год: 13.5 Год. мин: 13.3
Датум: 20.06.2021 Датум: 20.02.2021

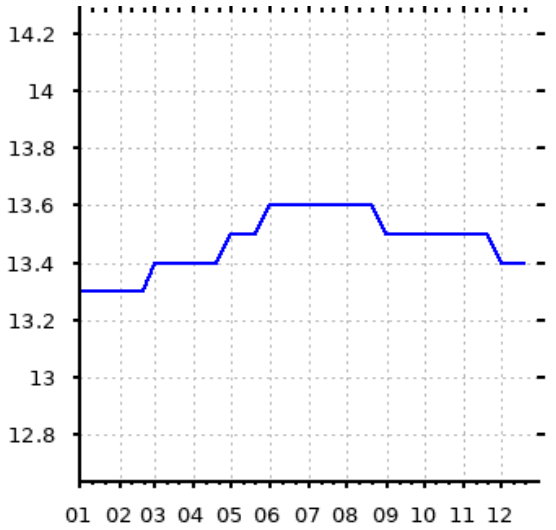

Шифра станице: **0374** **Водно тело: 10** **Кота 0 (мнм):** **78.49**
Назив пијезометра: **Нови Кнежевац (ТК-4)** **TIS_GW_SI_3** **Кота терена (мнм):** **77.54**

Дан	I	II	III	IV	V	VI	VII	VIII	IX	X	XI	XII
1	13.3	13.3	13.4	13.4	13.4	13.5	13.5	13.5	13.5	13.5	13.4	13.4
10	13.3	13.3	13.4	13.4	13.4	13.5	13.5	13.5	13.5	13.5	13.4	13.4
20	13.3	13.3	13.4	13.4	13.4	13.5	13.5	13.5	13.5	13.5	13.4	13.4
Мин.	13.3	13.3	13.4	13.4	13.4	13.5	13.5	13.5	13.5	13.5	13.4	13.4
Ср.	13.3	13.3	13.4	13.4	13.4	13.5	13.5	13.5	13.5	13.5	13.4	13.4
Макс.	13.3	13.3	13.4	13.4	13.4	13.5	13.5	13.5	13.5	13.5	13.4	13.4

Год. макс: 13.5 Ср. год: 13.4 Год. мин: 13.3
Датум: 20.10.2021 Датум: 20.02.2021

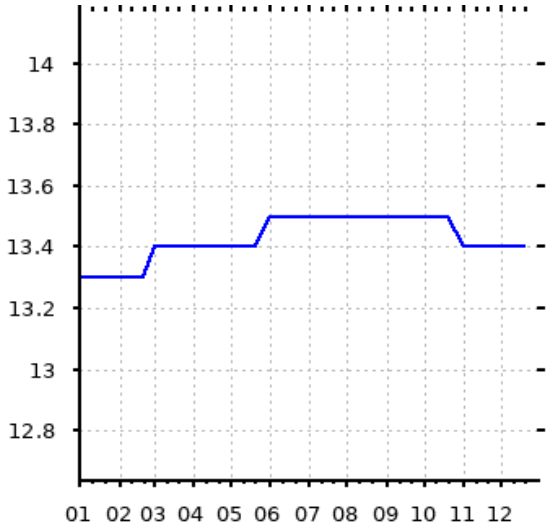

Шифра станице: **0375** **Водно тело: 10** **Кота 0 (мнм):** **77.87**
Назив пијезометра: **Нови Кнежевац (ТК-5)** **TIS_GW_SI_3** **Кота терена (мнм):** **76.96**

Дан	I	II	III	IV	V	VI	VII	VIII	IX	X	XI	XII
1	13.3	13.3	13.4		13.4	13.5	13.6	13.5	13.5	13.5	13.5	13.4
10	13.3	13.3	13.4		13.4	13.5	13.6	13.5	13.5	13.5	13.5	13.4
20	13.3	13.3	13.4		13.4	13.5	13.6	13.5	13.5	13.5	13.5	13.4
Мин.	13.3	13.3	13.4		13.4	13.5	13.6	13.5	13.5	13.5	13.5	13.4
Ср.	13.3	13.3	13.4		13.4	13.5	13.6	13.5	13.5	13.5	13.5	13.4
Макс.	13.3	13.3	13.4		13.4	13.5	13.6	13.5	13.5	13.5	13.5	13.4

Год. макс: 13.6 Ср. год: 13.4 Год. мин: 13.3
Датум: 20.07.2021 Датум: 20.02.2021

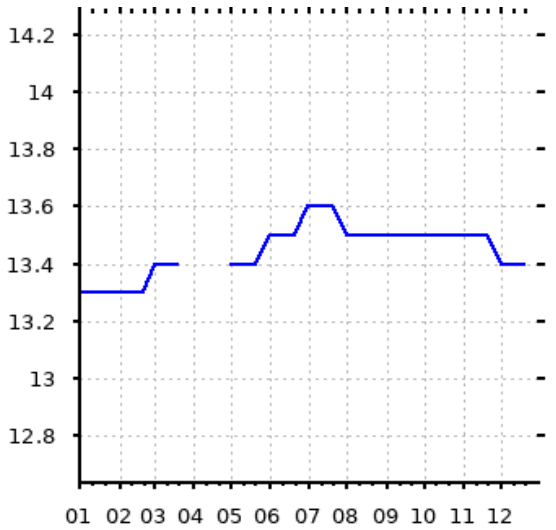

Шифра станице: **0376** **Водно тело: 10** **Кота 0 (мнм):** **78.22**
Назив пијезометра: **Нови Кнежевац (ТК-6)** **TIS_GW_SI_3** **Кота терена (мнм):** **77.37**

Дан	I	II	III	IV	V	VI	VII	VIII	IX	X	XI	XII
1	13.4	13.3	13.4	13.4	13.4	13.5	13.6	13.6	13.5	13.5	13.5	13.4
10	13.4	13.3	13.4	13.4	13.4	13.5	13.6	13.6	13.5	13.5	13.5	13.4
20	13.4	13.3	13.4	13.4	13.4	13.5	13.6	13.6	13.5	13.5	13.5	13.4
Мин.	13.4	13.3	13.4	13.4	13.4	13.5	13.6	13.6	13.5	13.5	13.5	13.4
Ср.	13.4	13.3	13.4	13.4	13.4	13.5	13.6	13.6	13.5	13.5	13.5	13.4
Макс.	13.4	13.3	13.4	13.4	13.4	13.5	13.6	13.6	13.5	13.5	13.5	13.4

Год. макс: 13.6 Ср. год: 13.5 Год. мин: 13.3
Датум: 20.08.2021 Датум: 20.02.2021

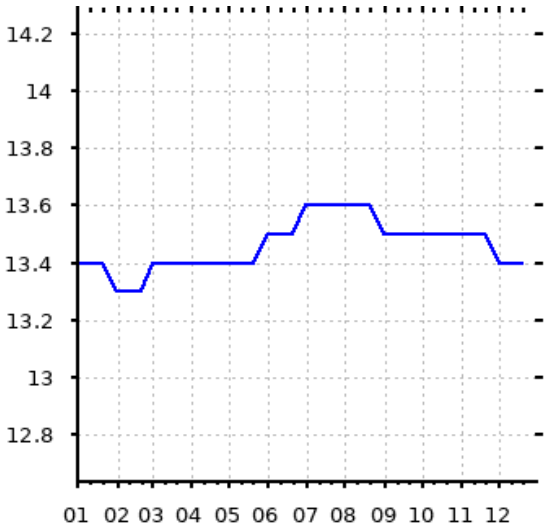

Шифра станице: **0121** **Водно тело: 11** **Кота 0 (мнм):** **77.16**
Назив пијезометра: **Н.Црња-маш.радион. (НЦ-1)** **TIS_GW_SI_4** **Кота терена (мнм):** **76.92**

Дан	I	II	III	IV	V	VI	VII	VIII	IX	X	XI	XII
1	14.2	14.3	14.1	13.9	13.7	13.6	13.5	13.6	13.7	13.7	13.9	14.1
2	14.2	14.3	14.1	13.9	13.7	13.6	13.5	13.6	13.7	13.7	13.9	14.1
3	14.2	14.3	14.1	13.9	13.7	13.6	13.5	13.6	13.7	13.7	13.9	14.1
4	14.2	14.3	14.1	13.9	13.7	13.6	13.5	13.6	13.7	13.7	13.9	14.1
5	14.2	14.3	14.1	13.9	13.7	13.6	13.5	13.6	13.7	13.7	13.9	14.1
6	14.2	14.3	14.1	13.9	13.7	13.6	13.5	13.6	13.7	13.7	13.9	14.1
7	14.2	14.3	14.1	13.9	13.7	13.6	13.5	13.6	13.7	13.7	13.9	14.1
8	14.2	14.3	14.1	13.8	13.7	13.6	13.5	13.6	13.7	13.8	13.9	14.1
9	14.2	14.3	14.1	13.8	13.7	13.6	13.6	13.6	13.7	13.8	13.9	14.1
10	14.2	14.3	14.0	13.8	13.7	13.6	13.5	13.6	13.7	13.8	13.9	14.1
11	14.2	14.3	14.0	13.8	13.7	13.6	13.6	13.6	13.7	13.8	13.9	14.1
12	14.2	14.3	14.0	13.8	13.7	13.6	13.6	13.6	13.7	13.8	13.9	14.1
13	14.2	14.3	14.0	13.8	13.7	13.6	13.6	13.6	13.7	13.8	14.0	14.1
14	14.2	14.3	14.0	13.8	13.7	13.6	13.6	13.6	13.7	13.8	14.0	14.1
15	14.2	14.3	14.0	13.8	13.7	13.6	13.6	13.6	13.7	13.8	14.0	14.1
16	14.2	14.3	14.0	13.8	13.6	13.5	13.6	13.6	13.7	13.8	14.0	14.1
17	14.2	14.3	14.0	13.8	13.7	13.6	13.6	13.6	13.7	13.8	14.0	14.1
18	14.2	14.3	14.0	13.8	13.6	13.6	13.6	13.6	13.7	13.8	14.0	14.1
19	14.2	14.3	14.0	13.8	13.7	13.6	13.6	13.6	13.7	13.8	14.0	14.1
20	14.2	14.3	14.0	13.8	13.6	13.6	13.6	13.6	13.7	13.8	14.0	14.1
21	14.2	14.3	14.0	13.8	13.6	13.5	13.6	13.6	13.7	13.8	14.0	14.2
22	14.2	14.3	14.0	13.8	13.6	13.5	13.6	13.6	13.7	13.8	14.0	14.2
23	14.2	14.3	14.0	13.8	13.6	13.6	13.6	13.6	13.7	13.8	14.0	14.2
24	14.2	14.2	14.0	13.8	13.6	13.5	13.5	13.6	13.7	13.8	14.0	14.2
25	14.2	14.2	13.9	13.8	13.6	13.5	13.6	13.6	13.7	13.8	14.0	14.2
26	14.3	14.2	13.9	13.8	13.6	13.6	13.5	13.6	13.7	13.8	14.0	14.2
27	14.3	14.2	13.9	13.7	13.6	13.5	13.5	13.7	13.7	13.9	14.0	14.2
28	14.3	14.1	13.9	13.7	13.6	13.6	13.6	13.7	13.7	13.9	14.0	14.2
29	14.3		13.9	13.7	13.6	13.5	13.5	13.7	13.7	13.9	14.0	14.2
30	14.3		13.9	13.7	13.6	13.5	13.5	13.7	13.7	13.9	14.0	14.2
31	14.3		13.9		13.6		13.6	13.7		13.9		14.2
Мин.	14.2	14.1	13.9	13.7	13.6	13.5	13.5	13.6	13.7	13.7	13.9	14.1
Ср.	14.2	14.3	14.0	13.8	13.7	13.6	13.6	13.6	13.7	13.8	14.0	14.1
Макс.	14.3	14.3	14.1	13.9	13.7	13.6	13.6	13.7	13.7	13.9	14.0	14.2

Год. макс: 14.3 Ср. год: 13.8 Год. мин: 13.5
Датум: 23.02.2021 Датум: 30.07.2021

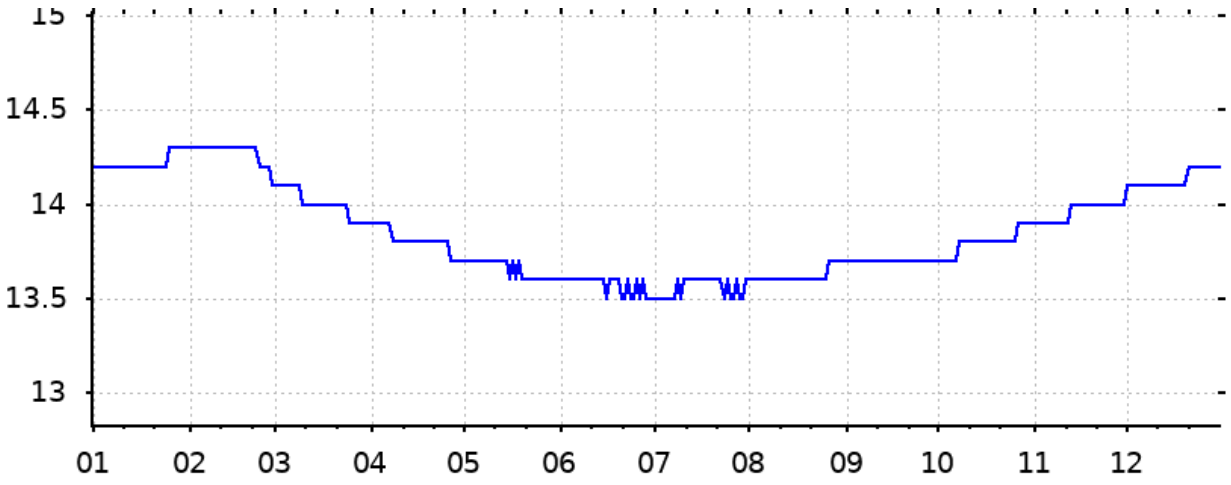

Шифра станице: **0111** **Водно тело: 11** **Кота 0 (мнм):** **79.78**
Назив пијезометра: **Кикинда (Кинђа) (К-1)** **TIS_GW_SI_4** **Кота терена (мнм):** **79.61**

Дан	I	II	III	IV	V	VI	VII	VIII	IX	X	XI	XII
1	13.0	13.0	13.0	13.0	14.0	14.0	14.0	14.0	14.0	14.0	13.0	13.0
5	13.0	13.0	13.0	13.0	14.0	14.0	14.0	14.0	14.0	14.0	13.0	13.0
10	13.0	13.0	13.0	13.0	14.0	14.0	14.0	14.0	14.0	14.0	13.0	13.0
15	13.0	13.0	13.0	13.0	14.0	14.0	14.0	14.0	14.0	14.0	13.0	13.0
20	13.0	13.0	13.0	13.0	14.0	14.0	14.0	14.0	14.0	14.0	13.0	13.0
25	13.0	13.0	13.0	13.0	14.0	14.0	14.0	14.0	14.0	14.0	13.0	13.0
Мин.	13.0	13.0	13.0	13.0	14.0	14.0	14.0	14.0	14.0	14.0	13.0	13.0
Ср.	13.0	13.0	13.0	13.0	14.0	14.0	14.0	14.0	14.0	14.0	13.0	13.0
Макс.	13.0	13.0	13.0	13.0	14.0	14.0	14.0	14.0	14.0	14.0	13.0	13.0

Год. макс: 14.0 Ср. год: 13.5 Год. мин: 13.0
Датум: 25.09.2021 Датум: 25.04.2021

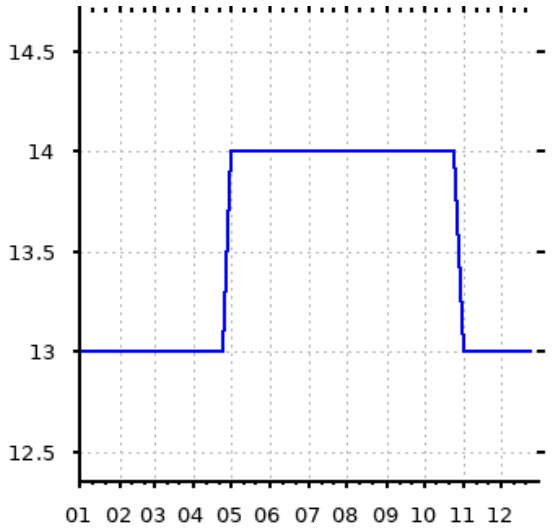

Шифра станице: **0111/Д** **Водно тело: 11** **Кота 0 (мнм):** **79.88**
Назив пијезометра: **Кикинда (К-1/Д)** **TIS_GW_SI_4** **Кота терена (мнм):** **79.68**

Дан	I	II	III	IV	V	VI	VII	VIII	IX	X	XI	XII
1	13.0	13.0	13.0	13.0	14.0	14.0	14.0	14.0	14.0	14.0	13.0	13.0
5	13.0	13.0	13.0	13.0	14.0	14.0	14.0	14.0	14.0	14.0	13.0	13.0
10	13.0	13.0	13.0	13.0	14.0	14.0	14.0	14.0	14.0	14.0	13.0	13.0
15	13.0	13.0	13.0	13.0	14.0	14.0	14.0	14.0	14.0	14.0	13.0	13.0
20	13.0	13.0	13.0	13.0	14.0	14.0	14.0	14.0	14.0	14.0	13.0	13.0
25	13.0	13.0	13.0	13.0	14.0	14.0	14.0	14.0	14.0	14.0	13.0	13.0
Мин.	13.0	13.0	13.0	13.0	14.0	14.0	14.0	14.0	14.0	14.0	13.0	13.0
Ср.	13.0	13.0	13.0	13.0	14.0	14.0	14.0	14.0	14.0	14.0	13.0	13.0
Макс.	13.0	13.0	13.0	13.0	14.0	14.0	14.0	14.0	14.0	14.0	13.0	13.0

Год. макс: 14.0 Ср. год: 13.5 Год. мин: 13.0
Датум: 25.09.2021 Датум: 25.04.2021

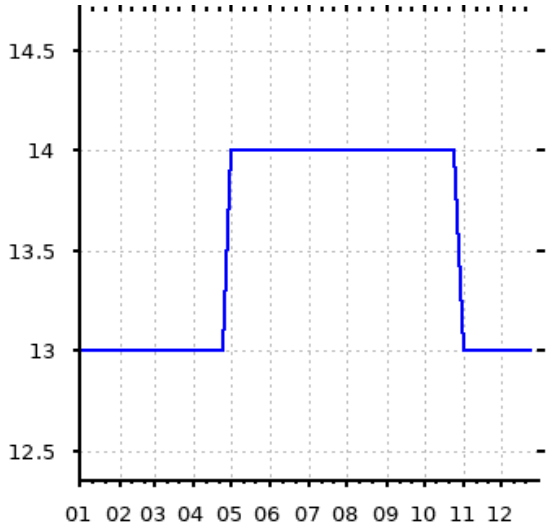

Шифра станице: **0401** **Водно тело: 11** **Кота 0 (мнм):** **77.66**
Назив пијезометра: **Бурза (ТБ-1)** **TIS_GW_SI_4** **Кота терена (мнм):** **76.76**

Дан	I	II	III	IV	V	VI	VII	VIII	IX	X	XI	XII
1	11.8	13.7	12.9	12.2	12.1	12.3	13.3	15.4	13.8	14.7	14.9	14.0
5	11.8	13.7	12.5	12.2	12.2	12.5	13.6	15.1	13.7	14.8	14.8	13.9
10	11.7	13.6	12.0	12.1	12.2	12.7	14.0	14.8	13.8	14.9	14.6	13.8
15	11.6	13.6	12.2	12.0	12.3	12.8	14.4	14.5	14.0	15.0	14.3	13.6
20	11.4	13.5	12.2	12.1	12.3	12.9	15.0	14.1	14.2	15.2	14.2	13.5
25	11.2	13.4	12.3	12.1	12.2	13.1	15.6	13.9	14.6	15.1	14.1	13.4
Мин.	11.2	13.4	12.0	12.0	12.1	12.3	13.3	13.9	13.7	14.7	14.1	13.4
Ср.	11.6	13.6	12.4	12.1	12.2	12.7	14.3	14.6	14.0	15.0	14.5	13.7
Макс.	11.8	13.7	12.9	12.2	12.3	13.1	15.6	15.4	14.6	15.2	14.9	14.0

Год. макс: 15.6 Ср. год: 13.3 Год. мин: 11.2
Датум: 25.07.2021 Датум: 25.01.2021

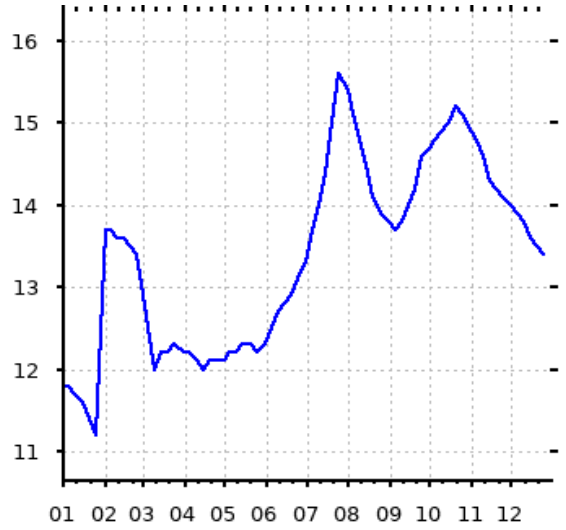

Шифра станице: **0402/Д** **Водно тело: 11** **Кота 0 (мнм):** **75.73**
Назив пијезометра: **Бурза (ТБ-2/Д)** **TIS_GW_SI_4** **Кота терена (мнм):** **74.82**

Дан	I	II	III	IV	V	VI	VII	VIII	IX	X	XI	XII
1	11.5	13.8	13.1	12.3		12.3	13.3	15.3	13.7	14.6	14.9	13.8
5	11.4	13.7	12.8	12.2		12.4	13.5	14.9	13.7	14.7	14.7	13.7
10	11.4	13.7	12.3	12.0		12.6	13.8	14.6	13.8	14.7	14.6	13.7
15	11.2	13.6	12.2	11.9		12.8	14.2	14.4	13.9	14.8	14.2	13.5
20	11.1	13.6	12.3	12.0		12.9	14.9	14.0	14.2	14.9	14.0	13.4
25	11.1	13.5	12.3	12.1		13.0	15.4	13.8	14.6	15.0	13.9	13.2
Мин.	11.1	13.5	12.2	11.9		12.3	13.3	13.8	13.7	14.6	13.9	13.2
Ср.	11.3	13.7	12.5	12.1		12.7	14.2	14.5	14.0	14.8	14.4	13.6
Макс.	11.5	13.8	13.1	12.3		13.0	15.4	15.3	14.6	15.0	14.9	13.8

Год. макс: 15.4 Ср. год: 13.4 Год. мин: 11.1
Датум: 25.07.2021 Датум: 25.01.2021

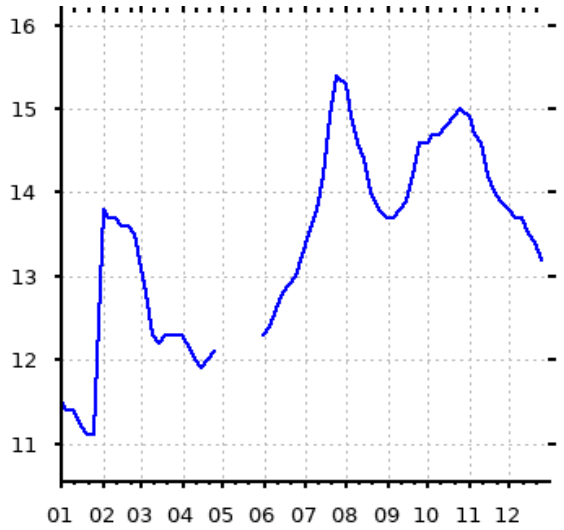

Шифра станице: **0091** **Водно тело: 12** **Кота 0 (мнм):** **85.25**
Назив пијезометра: **Нови Сад - ГМС (РШ-1)** **TIS_GW_SI_5** **Кота терена (мнм):** **85.42**

Дан	I	II	III	IV	V	VI	VII	VIII	IX	X	XI	XII
1	13.6	13.6	13.6	13.6	13.6	13.5	13.4	13.4	13.4	13.3	13.4	13.4
2	13.6	13.6	13.6	13.6	13.6	13.5	13.4	13.4	13.3	13.3	13.4	13.4
3	13.6	13.6	13.6	13.6	13.6	13.5	13.4	13.4	13.3	13.3	13.4	13.4
4	13.6	13.6	13.6	13.6	13.6	13.5	13.4	13.4	13.3	13.3	13.4	13.4
5	13.6	13.6	13.6	13.6	13.6	13.5	13.4	13.4	13.3	13.3	13.4	13.4
6	13.6	13.6	13.6	13.6	13.6	13.5	13.4	13.4	13.3	13.3	13.4	13.4
7	13.6	13.6	13.6	13.6	13.6	13.5	13.4	13.4	13.3	13.3	13.4	13.4
8	13.6	13.6	13.6	13.6	13.6	13.5	13.4	13.4	13.3	13.3	13.4	13.4
9	13.6	13.6	13.6	13.6	13.6	13.5	13.4	13.4	13.3	13.3	13.4	13.4
10	13.6	13.6	13.6	13.6	13.6	13.5	13.4	13.4	13.3	13.3	13.4	13.4
11	13.6	13.6	13.6	13.6	13.6	13.5	13.4	13.4	13.3	13.3	13.4	13.4
12	13.6	13.6	13.6	13.6	13.5	13.5	13.4	13.4	13.3	13.3	13.4	13.4
13	13.6	13.6	13.6	13.6	13.5	13.5	13.4	13.4	13.4	13.3	13.4	13.4
14	13.6	13.6	13.6	13.6	13.5	13.5	13.4	13.4	13.3	13.3	13.4	13.4
15	13.6	13.6	13.6	13.6	13.5	13.5	13.4	13.4	13.3	13.3	13.4	13.4
16	13.6	13.6	13.6	13.6	13.5	13.5	13.4	13.4	13.3	13.3	13.4	13.4
17	13.6	13.6	13.6	13.6	13.5	13.5	13.4	13.4	13.3	13.3	13.4	13.4
18	13.6	13.6	13.6	13.6	13.5	13.5	13.4	13.4	13.3	13.3	13.4	13.4
19	13.6	13.6	13.6	13.6	13.5	13.5	13.4	13.4	13.3	13.3	13.4	13.4
20	13.6	13.6	13.6	13.6	13.5	13.5	13.4	13.4	13.3	13.3	13.4	13.4
21	13.6	13.6	13.6	13.6	13.5	13.5	13.4	13.4	13.3	13.3	13.4	13.4
22	13.6	13.6	13.6	13.6	13.5	13.5	13.4	13.4	13.3	13.3	13.4	13.4
23	13.6	13.6	13.6	13.6	13.5	13.5	13.4	13.4	13.3	13.3	13.4	13.4
24	13.6	13.6	13.6	13.6	13.5	13.5	13.4	13.4	13.3	13.3	13.4	13.4
25	13.6	13.6	13.6	13.6	13.5	13.5	13.4	13.4	13.3	13.3	13.4	13.4
26	13.6	13.6	13.6	13.6	13.5	13.5	13.4	13.4	13.3	13.3	13.4	13.4
27	13.6	13.6	13.6	13.6	13.5	13.4	13.4	13.4	13.3	13.3	13.4	13.4
28	13.6	13.6	13.6	13.6	13.5	13.4	13.4	13.4	13.3	13.3	13.4	13.4
29	13.6		13.6	13.6	13.5	13.4	13.4	13.4	13.3	13.3	13.4	13.4
30	13.6		13.6	13.6	13.5	13.4	13.4	13.4	13.3	13.3	13.4	13.4
31	13.6		13.6		13.5		13.4	13.4		13.4		13.5
Мин.	13.6	13.6	13.6	13.6	13.5	13.4	13.4	13.4	13.3	13.3	13.4	13.4
Ср.	13.6	13.6	13.6	13.6	13.5	13.5	13.4	13.4	13.3	13.3	13.4	13.4
Макс.	13.6	13.6	13.6	13.6	13.6	13.5	13.4	13.4	13.4	13.4	13.4	13.5

Год. макс: 13.6 Ср. год: 13.4 Год. мин: 13.3
Датум: 11.05.2021 Датум: 04.10.2021

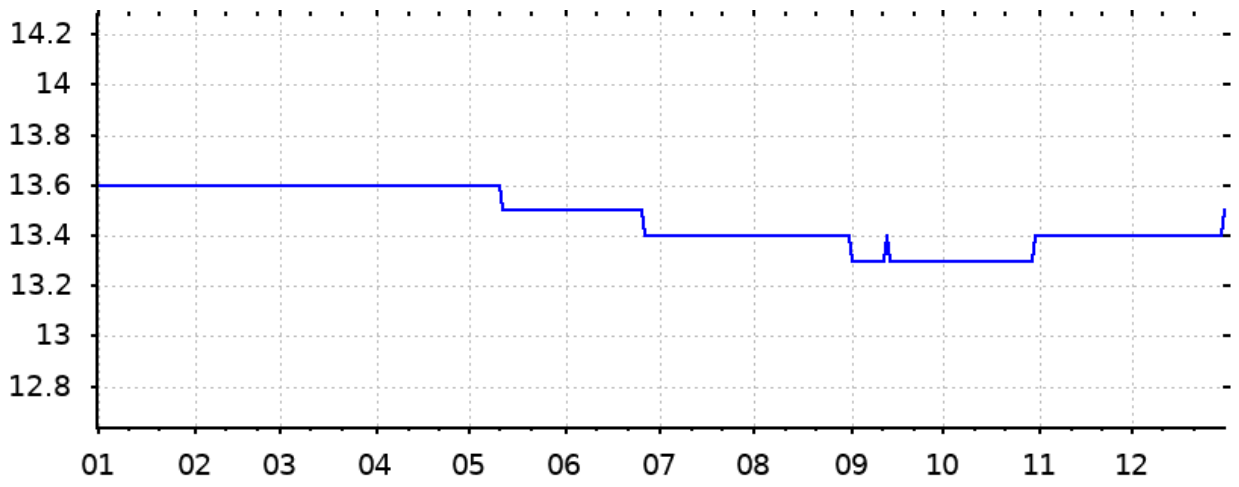

Шифра станице: **0081** **Водно тело: 12** **Кота 0 (мнм):** **82.09**
Назив пијезометра: **Бач (Б-1)** **TIS_GW_SI_5** **Кота терена (мнм):** **81.95**

Дан	I	II	III	IV	V	VI	VII	VIII	IX	X	XI	XII
1	13.2	13.3	13.2	13.1	12.9			12.7	12.7	12.8	12.9	13.1
2	13.2	13.3	13.2	13.1	12.9			12.7	12.7	12.8	12.9	13.1
3	13.2	13.3	13.2	13.1				12.8	12.7	12.8	12.9	13.1
4	13.3	13.3	13.2	13.0				12.6	12.7	12.8	13.0	13.1
5	13.3	13.3	13.2	13.0				12.6	12.7	12.8	13.0	13.1
6	13.3	13.3	13.2	13.0				12.6	12.7	12.8	13.0	13.1
7	13.3	13.3	13.2	13.0				12.6	12.7	12.8	13.0	13.1
8	13.3	13.3	13.2	13.0				12.6	12.8	12.8	13.0	13.1
9	13.3	13.3	13.2	13.0				12.7	12.8	12.9	13.0	13.1
10	13.3	13.3		13.0				12.6	12.8	12.9	13.0	13.1
11	13.3	13.3		13.0				12.6	12.8	12.9		13.1
12	13.3	13.3	13.1	13.0				12.6	12.8	12.9		13.1
13	13.3	13.3	13.1	13.0				12.6	12.8	12.9	13.0	13.1
14	13.3	13.3	13.1	13.0				12.6	12.8	12.9	13.0	13.1
15	13.3	13.3	13.1	13.0				12.6	12.8	12.9	13.0	13.1
16	13.3	13.3	13.1	13.0				12.6	12.8	12.9	13.0	13.1
17	13.3	13.3		13.0				12.6	12.8	12.9	13.0	13.1
18	13.3	13.3		13.0				12.7	12.8	12.9	13.0	13.2
19	13.3	13.2		13.0				12.7	12.8	12.9	13.0	13.2
20	13.3	13.2		13.0				12.7	12.8	12.9	13.0	13.2
21	13.3	13.2	13.1	13.0				12.7	12.8	12.9	13.0	13.2
22	13.3	13.2	13.1	13.0				12.7	12.8	12.9	13.0	13.2
23	13.3	13.2	13.1	13.0				12.7	12.8		13.0	13.2
24	13.3	13.2	13.1	13.0				12.7	12.8		13.0	13.2
25	13.3	13.2	13.1	12.9				12.7	12.8		13.0	13.2
26	13.3	13.2	13.1	12.9				12.7	12.8	12.9	13.1	13.2
27	13.3	13.2		12.9				12.7	12.8	12.9	13.1	13.2
28	13.3	13.2		12.9				12.7	12.8	12.9	13.1	13.2
29	13.3			12.9			12.8	12.7	12.8	12.9	13.1	13.2
30	13.3			12.9			12.7	12.7	12.8	12.9	13.1	13.2
31	13.3		13.1				12.7	12.7		12.9		13.2
Мин.	13.2	13.2	13.1	12.9	12.9		12.7	12.6	12.7	12.8	12.9	13.1
Ср.	13.3	13.3	13.1	13.0	12.9		12.7	12.7	12.8	12.9	13.0	13.1
Макс.	13.3	13.3	13.2	13.1	12.9		12.8	12.8	12.8	12.9	13.1	13.2

Год. макс: 13.3 Ср. год: 13.0 Год. мин: 12.6
Датум: 18.02.2021 Датум: 17.08.2021

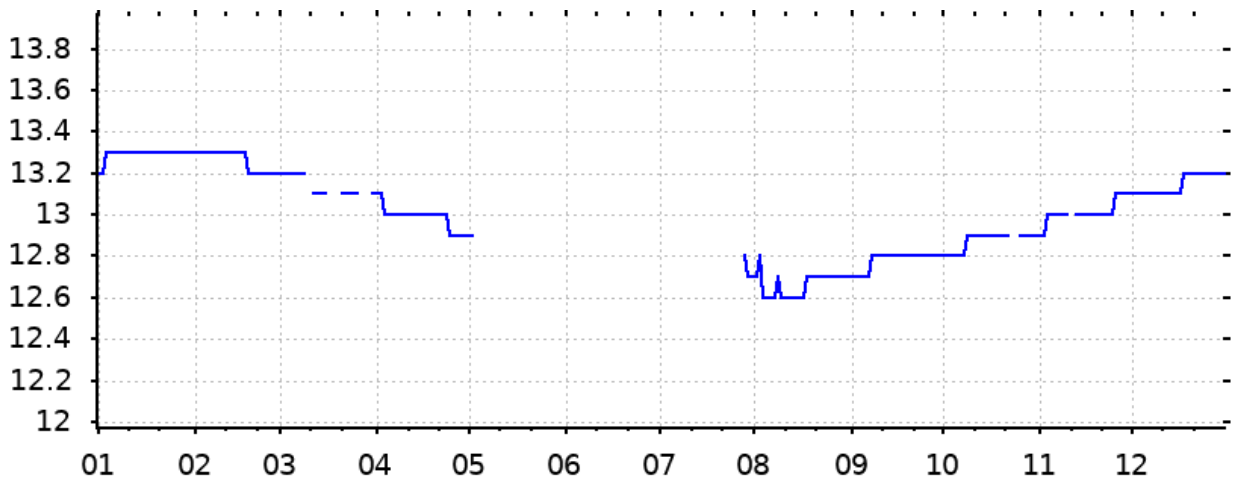

Шифра станице: **0061/Д** **Водно тело: 12** **Кота 0 (мнм):** **81.67**
Назив пијезометра: **Надаљ (НА-1/Д)** **TIS_GW_SI_5** **Кота терена (мнм):** **81.54**

Дан	I	II	III	IV	V	VI	VII	VIII	IX	X	XI	XII
1	13.3	13.1	13.0	13.0	12.1	12.1	12.3	12.3	13.0	13.2	13.2	13.2
5	13.3	13.1	13.0	13.1	12.1	12.2	12.2	12.3	13.1	13.3	13.2	13.2
10	13.2	13.0	13.1	13.1	12.1	12.1	12.1	12.3	13.1	13.3	13.2	13.2
15	13.2	13.0	13.1	12.3	12.1	12.1	12.1	12.4	13.2	13.2	13.3	13.3
20	13.3	13.1	12.4	12.2	12.0	12.2	12.2	12.3	13.2	13.2	13.4	13.1
25	13.3	13.1	12.3	12.1	12.0	12.1	12.3	12.4	13.2	13.2	13.4	13.0
Мин.	13.2	13.0	12.3	12.1	12.0	12.1	12.1	12.3	13.0	13.2	13.2	13.0
Ср.	13.3	13.1	12.8	12.6	12.1	12.1	12.2	12.3	13.1	13.2	13.3	13.2
Макс.	13.3	13.1	13.1	13.1	12.1	12.2	12.3	12.4	13.2	13.3	13.4	13.3

Год. макс: 13.4 Ср. год: 12.8 Год. мин: 12.0
Датум: 25.11.2021 Датум: 25.05.2021

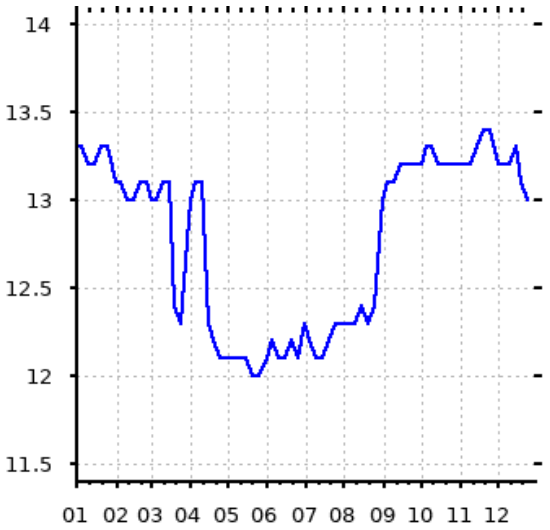

Шифра станице: **0141/Д** **Водно тело: 13** **Кота 0 (мнм):** **81.00**
Назив пијезометра: **Зрењанин (ЗР-1/Д)** **TIS_GW_SI_6** **Кота терена (мнм):** **80.83**

Дан	I	II	III	IV	V	VI	VII	VIII	IX	X	XI	XII
1	14.0	14.1	14.2	14.2	14.2	14.1	14.1	14.0	13.9	13.9	13.9	14.0
2	14.0	14.1	14.2	14.2	14.2	14.1	14.0	14.0	13.9	13.9	13.9	14.0
3	14.0	14.1	14.2	14.2	14.2	14.1	14.0	14.0	13.9	13.9	13.9	14.0
4	14.1	14.1	14.2	14.2	14.2	14.1	14.0	14.0	13.9	13.9	13.9	14.0
5	14.1	14.1	14.2	14.2	14.2	14.1	14.0	14.0	13.9	13.9	13.9	14.0
6	14.1	14.1	14.2	14.2	14.1	14.1	14.0	14.0	13.9	13.9	13.9	14.0
7	14.1	14.1	14.2	14.2	14.1	14.1	14.0	14.0	13.9	13.9	13.9	14.0
8	14.1	14.1	14.2	14.2	14.1	14.1	14.0	14.0	13.9	13.9	13.9	14.0
9	14.1	14.1	14.2	14.2	14.1	14.1	14.0	14.0	13.9	13.9	13.9	14.0
10	14.1	14.1	14.2	14.2	14.1	14.1	14.0	14.0	13.9	13.9	13.9	14.0
11	14.1	14.1	14.2	14.2	14.1	14.1	14.0	14.0	13.9	13.9	13.9	14.0
12	14.1	14.1	14.2	14.2	14.1	14.1	14.0	14.0	13.9	13.9	13.9	14.0
13	14.1	14.1	14.2	14.2	14.1	14.1	14.0	14.0	13.9	13.9	13.9	14.0
14	14.1	14.1	14.2	14.2	14.1	14.1	14.0	14.0	13.9	13.9	13.9	14.0
15	14.1	14.1	14.2	14.2	14.1	14.1	14.0	14.0	13.9	13.9	13.9	14.0
16	14.1	14.1	14.2	14.2	14.1	14.1	14.0	14.0	13.9	13.9	13.9	14.0
17	14.1	14.1	14.2	14.2	14.1	14.1	14.0	14.0	13.9	13.9	13.9	14.0
18	14.1	14.1	14.2	14.2	14.1	14.1	14.0	14.0	13.9	13.9	13.9	14.0
19	14.1	14.1	14.2	14.2	14.1	14.1	14.0	13.9	13.9	13.9	13.9	14.0
20	14.1	14.1	14.2	14.2	14.1	14.1	14.0	13.9	13.9	13.9	14.0	14.0
21	14.1	14.1	14.2	14.2	14.1	14.1	14.0	13.9	13.9	13.9	14.0	14.0
22	14.1	14.1	14.2	14.2	14.1	14.1	14.0	13.9	13.9	13.9	14.0	14.0
23	14.1	14.1	14.2	14.2	14.1	14.1	14.0	13.9	13.9	13.9	14.0	14.0
24	14.1	14.1	14.2	14.2	14.1	14.1	14.0	13.9	13.9	13.9	14.0	14.0
25	14.1	14.1	14.2	14.2	14.1	14.1	14.0	13.9	13.9	13.9	14.0	14.0
26	14.1	14.1	14.2	14.2	14.1	14.1	14.0	13.9	13.9	13.9	14.0	14.0
27	14.1	14.1	14.2	14.2	14.1	14.1	14.0	13.9	13.9	13.9	14.0	14.0
28	14.1	14.1	14.2	14.2	14.1	14.1	14.0	13.9	13.9	13.9	14.0	14.0
29	14.1		14.2	14.2	14.1	14.1	14.0	13.9	13.9	13.9	14.0	14.0
30	14.1		14.2	14.2	14.1	14.1	14.0	13.9	13.9	13.9	14.0	14.0
31	14.1		14.2		14.1		14.0	13.9		13.9		14.0
Мин.	14.0	14.1	14.2	14.2	14.1	14.1	14.0	13.9	13.9	13.9	13.9	14.0
Ср.	14.1	14.1	14.2	14.2	14.1	14.1	14.0	14.0	13.9	13.9	13.9	14.0
Макс.	14.1	14.1	14.2	14.2	14.2	14.1	14.1	14.0	13.9	13.9	14.0	14.0

Год. макс: 14.2 Ср. год: 14.0 Год. мин: 13.9
Датум: 05.05.2021 Датум: 01.09.2021

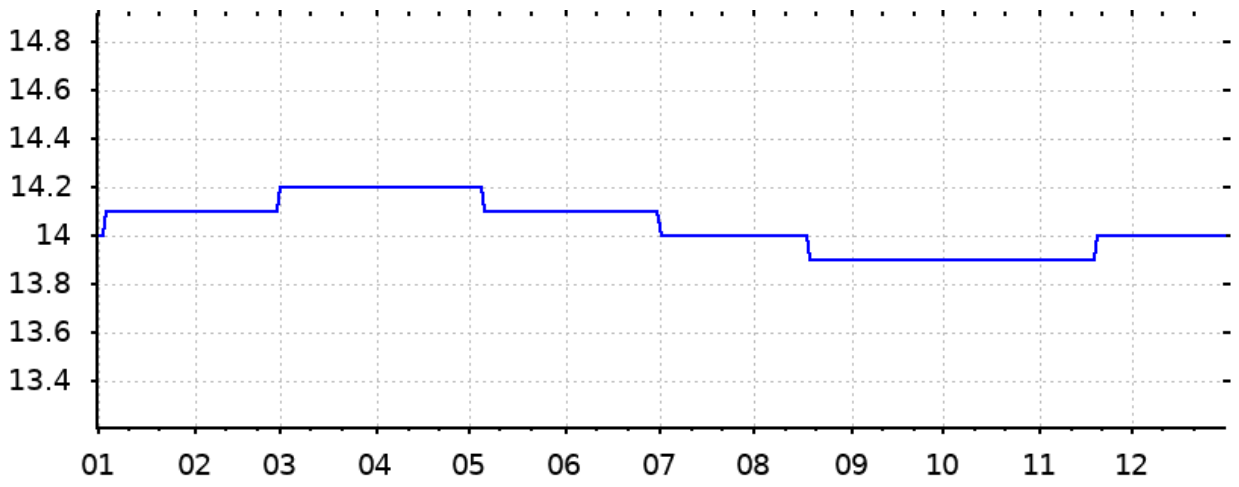

Шифра станице: **0141/д** **Водно тело: 13** **Кота 0 (мнм):** **80.98**
Назив пијезометра: **Зрењанин (ЗР-1/д)** **TIS_GW_SI_6** **Кота терена (мнм):** **80.80**

Дан	I	II	III	IV	V	VI	VII	VIII	IX	X	XI	XII
1	14.0	14.0	14.0	14.0	14.1	14.0	14.0	13.9	13.9	13.9	13.9	14.0
10	14.0	14.1	14.0	14.0	14.1	14.0	14.0	13.9	13.9	13.9	13.9	14.0
20	14.0	14.0	14.0	14.1	14.1	14.0	14.0	13.9	13.9	13.9	14.0	14.0
Мин.	14.0	14.0	14.0	14.0	14.1	14.0	14.0	13.9	13.9	13.9	13.9	14.0
Ср.	14.0	14.0	14.0	14.0	14.1	14.0	14.0	13.9	13.9	13.9	13.9	14.0
Макс.	14.0	14.1	14.0	14.1	14.1	14.0	14.0	13.9	13.9	13.9	14.0	14.0

Год. макс: 14.1 Ср. год: 14.0 Год. мин: 13.9
Датум: 20.05.2021 Датум: 20.08.2021

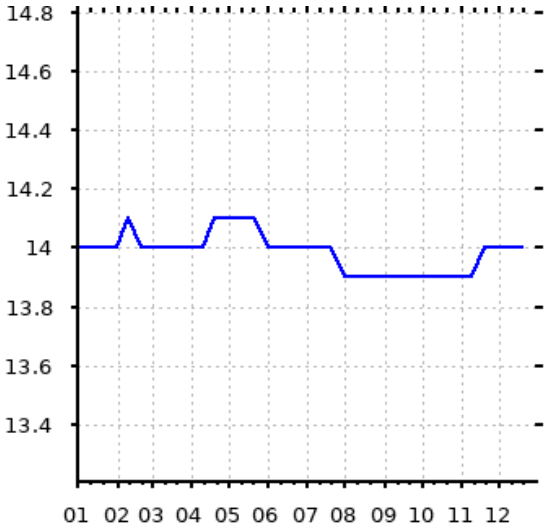

Шифра станице: **0161/Д** **Водно тело: 15** **Кота 0 (мнм):** **81.09**
Назив пијезометра: **Дебељача (ДБ-1/Д)** **D_GW_SI_2** **Кота терена (мнм):** **80.90**

Дан	I	II	III	IV	V	VI	VII	VIII	IX	X	XI	XII
1	10.0	10.0		12.0	19.5	16.0	19.0	19.0	26.0	25.0	14.5	15.0
5	10.0	11.0		12.0	19.0	16.0	19.5	20.0	26.0	21.0	14.0	15.0
10	10.0	11.0	12.7	16.5	17.5	17.0	19.0	20.0	24.0	18.5	14.0	13.0
15	10.0	11.0	11.5	15.0	17.0	16.0	19.0	23.0	23.0	18.0	15.0	13.0
20	10.0	11.0	11.5	11.0	16.0	16.0	19.0	23.0	21.5	16.0	14.5	13.5
25	10.0	11.0	12.1	15.0	16.0	17.0	19.5	26.0	21.0	14.5	14.5	12.0
Мин.	10.0	10.0	11.5	11.0	16.0	16.0	19.0	19.0	21.0	14.5	14.0	12.0
Ср.	10.0	10.8	12.0	13.6	17.5	16.3	19.2	21.8	23.6	18.8	14.4	13.6
Макс.	10.0	11.0	12.7	16.5	19.5	17.0	19.5	26.0	26.0	25.0	15.0	15.0

Год. макс: 26.0 Ср. год: 16.1 Год. мин: 10.0
Датум: 25.08.2021 Датум: 01.02.2021

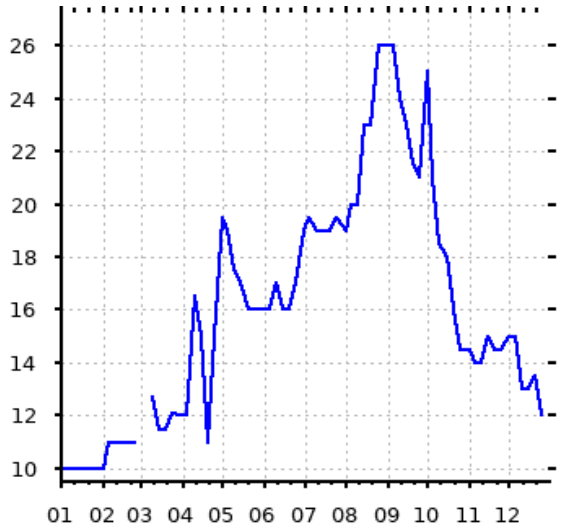

Шифра станице: **0181/Д** **Водно тело: 15** **Кота 0 (мнм):** **78.63**
Назив пијезометра: **Ковин (КО-1/Д)** **D_GW_SI_2** **Кота терена (мнм):** **78.40**

Дан	I	II	III	IV	V	VI	VII	VIII	IX	X	XI	XII
1	12.0	12.0	12.0	13.0	13.0	13.0	13.0	13.0	13.0	12.0	12.0	12.0
5	12.0	12.0	12.0	13.0	13.0	13.0	13.0	13.0	13.0	12.0	12.0	12.0
10	12.0	12.0	12.0	13.0	13.0	13.0	13.0	13.0	13.0	12.0	12.0	12.0
15	12.0	12.0	12.0	13.0	13.0	13.0	13.0	13.0	13.0	12.0	12.0	12.0
20	12.0	12.0	12.0	13.0	13.0	13.0	13.0	13.0	13.0	12.0	12.0	12.0
25	12.0	12.0	12.0	13.0	13.0	13.0	13.0	13.0	13.0	12.0	12.0	12.0
Мин.	12.0	12.0	12.0	13.0	13.0	13.0	13.0	13.0	13.0	12.0	12.0	12.0
Ср.	12.0	12.0	12.0	13.0	13.0	13.0	13.0	13.0	13.0	12.0	12.0	12.0
Макс.	12.0	12.0	12.0	13.0	13.0	13.0	13.0	13.0	13.0	12.0	12.0	12.0

Год. макс: 13.0 Ср. год: 12.5 Год. мин: 12.0
Датум: 25.08.2021 Датум: 25.03.2021

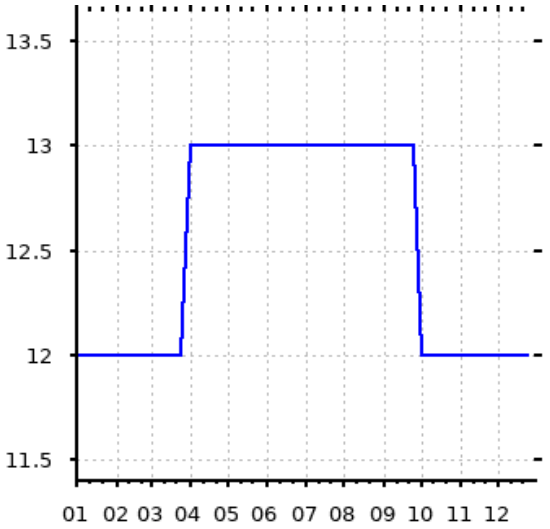

Шифра станице: **227** **Водно тело: 20** **Кота 0 (мнм):** **81.50**
Назив пијезометра: **Ватин (B-1)** **D_GW_SI_1** **Кота терена (мнм):** **81.06**

Дан	I	II	III	IV	V	VI	VII	VIII	IX	X	XI	XII
1	12.0	13.0	12.0	12.0	13.0	13.0	13.0	12.0	13.0	12.0	12.0	12.0
10	13.0	13.0	13.0	12.0	13.0	12.0	13.0	12.0	13.0	12.0	12.0	12.0
20	12.0	13.0	12.0	12.0	13.0	12.0	13.0	13.0	13.0	12.0	13.0	12.0
Мин.	12.0	13.0	12.0	12.0	13.0	12.0	13.0	12.0	13.0	12.0	12.0	12.0
Ср.	12.3	13.0	12.3	12.0	13.0	12.3	13.0	12.3	13.0	12.0	12.3	12.0
Макс.	13.0	13.0	13.0	12.0	13.0	13.0	13.0	13.0	13.0	12.0	13.0	12.0

Год. макс: 13.0 Ср. год: 12.5 Год. мин: 12.0
Датум: 20.08.2021 Датум: 10.08.2021

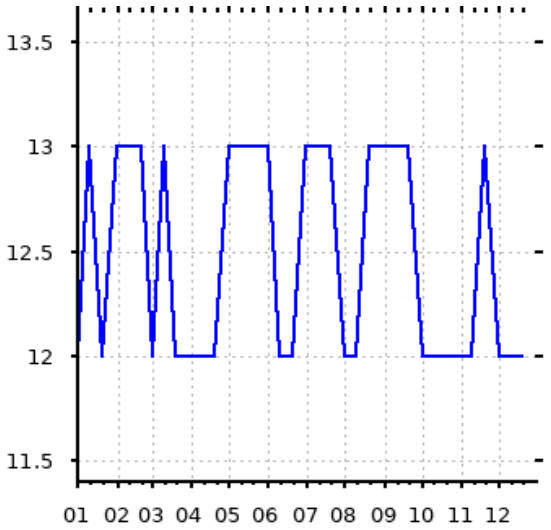

Шифра станице: **230A** **Водно тело: 23** **Кота 0 (мнм):** **74.09**
Назив пијезометра: **Колубара-ушће** **SA_GW_I_5** **Кота терена (мнм):** **73.49**

Дан	I	II	III	IV	V	VI	VII	VIII	IX	X	XI	XII
1	13.8	10.7	11.3	12.1	12.5	12.3	13.2	13.3	14.4	14.3	14.1	14.3
10	12.9	10.5	11.6	12.0	12.4	12.8	13.6	13.5	14.7	14.2	14.4	13.6
20	12.3	10.7	11.5	12.2	12.3	12.9	13.8	14.0	14.4	14.0	14.2	13.0
Мин.	12.3	10.5	11.3	12.0	12.3	12.3	13.2	13.3	14.4	14.0	14.1	13.0
Ср.	13.0	10.6	11.5	12.1	12.4	12.7	13.5	13.6	14.5	14.2	14.2	13.6
Макс.	13.8	10.7	11.6	12.2	12.5	12.9	13.8	14.0	14.7	14.3	14.4	14.3

Год. макс: 14.7 Ср. год: 13.0 Год. мин: 10.5
Датум: 10.09.2021 Датум: 10.02.2021

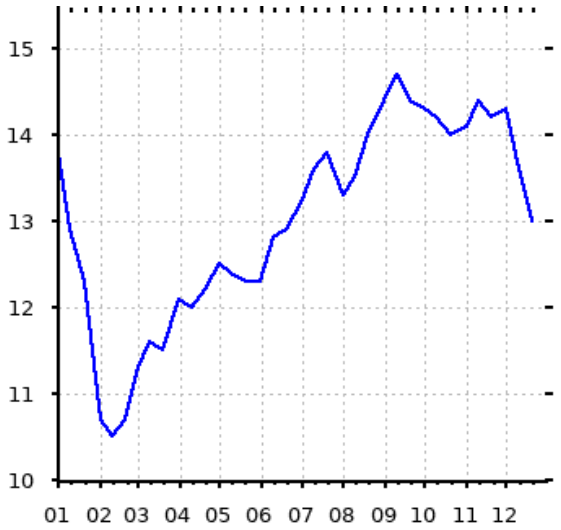

Шифра станице: **232A** **Водно тело: 23** **Кота 0 (мнм):** **74.27**
Назив пијезометра: **Обреновац-аласка колиба** **SA_GW_I_5** **Кота терена (мнм):** **73.51**

Дан	I	II	III	IV	V	VI	VII	VIII	IX	X	XI	XII
1	13.3	12.7	12.5	12.3	11.9	12.4	12.5	12.9	13.4	13.6	13.9	13.9
10	13.0	12.6	12.3	12.5	12.0	12.3	12.7	13.6	13.5	13.8	13.7	13.8
20	12.8	12.3	12.4	12.3	12.2	12.4	13.0	13.4	13.4	14.0	13.6	13.6
Мин.	12.8	12.3	12.3	12.3	11.9	12.3	12.5	12.9	13.4	13.6	13.6	13.6
Ср.	13.0	12.5	12.4	12.4	12.0	12.4	12.7	13.3	13.4	13.8	13.7	13.8
Макс.	13.3	12.7	12.5	12.5	12.2	12.4	13.0	13.6	13.5	14.0	13.9	13.9

Год. макс: 14.0 Ср. год: 13.0 Год. мин: 11.9
Датум: 20.10.2021 Датум: 01.05.2021

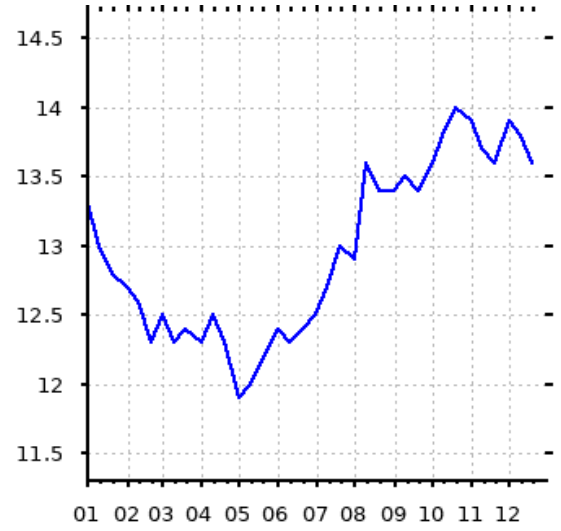

Шифра станице: **235A** **Водно тело: 23** **Кота 0 (мнм):** **75.04**
Назив пијезометра: **Забрежје-Б.Марковица 169** **SA_GW_I_5** **Кота терена (мнм):** **74.20**

Дан	I	II	III	IV	V	VI	VII	VIII	IX	X	XI	XII
1	17.2	17.4	17.2	17.2	17.2	17.0	17.2	17.0	17.3	17.1	17.2	17.6
10	17.3	17.5	17.1	17.1	17.0	17.2	17.0	17.1	17.4	17.0	17.2	17.7
20	17.3	17.3	17.0	17.1	16.9	17.3	16.9	17.2	16.9	17.3	17.6	17.6
Мин.	17.2	17.3	17.0	17.1	16.9	17.0	16.9	17.0	16.9	17.0	17.2	17.6
Ср.	17.3	17.4	17.1	17.1	17.0	17.2	17.0	17.1	17.2	17.1	17.3	17.6
Макс.	17.3	17.5	17.2	17.2	17.2	17.3	17.2	17.2	17.4	17.3	17.6	17.7

Год. макс: 17.7 Ср. год: 17.2 Год. мин: 16.9
Датум: 10.12.2021 Датум: 20.05.2021

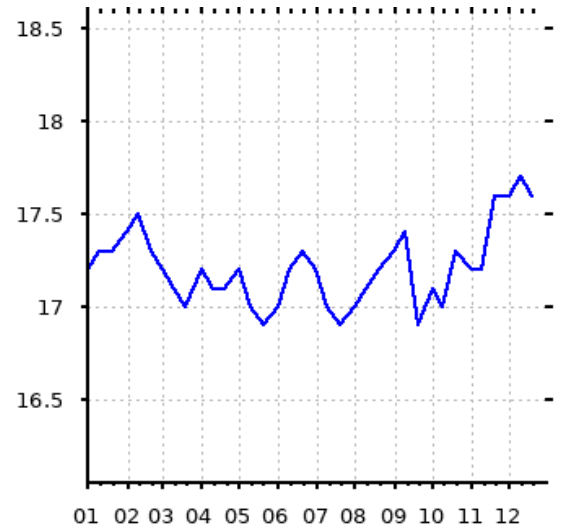

Шифра станице: **262** **Водно тело: 23** **Кота 0 (мнм):** **80.25**
Назив пијезометра: **Ушће** **SA_GW_I_5** **Кота терена (мнм):** **80.00**

Дан	I	II	III	IV	V	VI	VII	VIII	IX	X	XI	XII
1	15.0	14.7	14.5	14.2	14.1	14.6	13.8	14.5	15.3	14.8	14.3	14.4
10	14.9	14.6	14.6	14.3	14.0	13.9	13.9	15.4	14.8	14.6	14.5	14.2
20	14.7	14.4	14.2	14.2	14.1	13.9	13.7	15.5	14.9	14.4	14.5	14.0
Мин.	14.7	14.4	14.2	14.2	14.0	13.9	13.7	14.5	14.8	14.4	14.3	14.0
Ср.	14.9	14.6	14.4	14.2	14.1	14.1	13.8	15.1	15.0	14.6	14.4	14.2
Макс.	15.0	14.7	14.6	14.3	14.1	14.6	13.9	15.5	15.3	14.8	14.5	14.4

Год. макс: 15.5 Ср. год: 14.5 Год. мин: 13.7
Датум: 20.08.2021 Датум: 20.07.2021

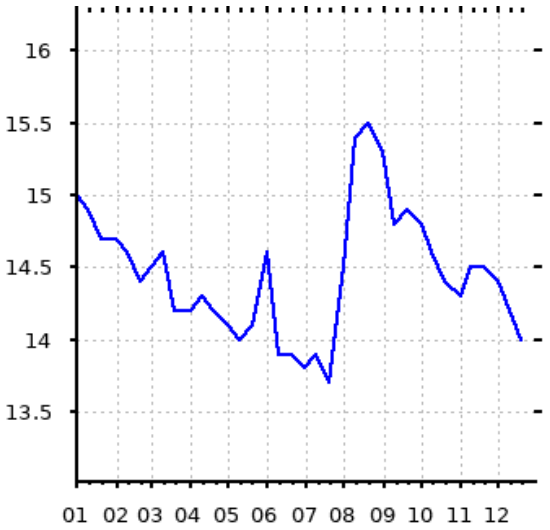

Шифра станице: **163** **Водно тело: 29** **Кота 0 (мнм):** **73.79**
Назив пијезометра: **Борча-дубок** **D_GW_I_3** **Кота терена (мнм):** **73.39**

Дан	I	II	III	IV	V	VI	VII	VIII	IX	X	XI	XII
1	15.5	15.6	15.6	15.6	15.6	15.5	15.4	15.3	15.2	15.2	15.3	15.4
2	15.5	15.6	15.6	15.6	15.6	15.5	15.4	15.3	15.2	15.2	15.3	15.4
3	15.5	15.6	15.6	15.6	15.6	15.5	15.4	15.3	15.2	15.2	15.3	15.4
4	15.5	15.6	15.6	15.6	15.6	15.5	15.4	15.3	15.2	15.2	15.3	15.4
5	15.5	15.6	15.6	15.6	15.6	15.5	15.4	15.3	15.2	15.2	15.3	15.4
6	15.5	15.6	15.6	15.6	15.6	15.5	15.4	15.3	15.2	15.2	15.3	15.4
7	15.5	15.6	15.6	15.6	15.6	15.5	15.4	15.3	15.2	15.2	15.3	15.4
8	15.5	15.6	15.6	15.6	15.6	15.5	15.4	15.3	15.2	15.2	15.3	15.4
9	15.5	15.6	15.6	15.6	15.6	15.5	15.4	15.3	15.2	15.2	15.3	15.4
10	15.5	15.6	15.6	15.6	15.6	15.5	15.4	15.3	15.2	15.2	15.3	15.4
11	15.5	15.6	15.6	15.6	15.6	15.5	15.4	15.3	15.2	15.2	15.3	15.4
12	15.5	15.6	15.6	15.6	15.6	15.5	15.4	15.3	15.2	15.2	15.3	15.4
13	15.5	15.6	15.6	15.6	15.6	15.5	15.4	15.3	15.2	15.2	15.3	15.4
14	15.5	15.6	15.6	15.6	15.6	15.5	15.4	15.3	15.2	15.2	15.3	15.4
15	15.5	15.6	15.6	15.6	15.6	15.5	15.3	15.2	15.2	15.2	15.3	15.4
16	15.5	15.6	15.6	15.6	15.6	15.5	15.3	15.3	15.2	15.2	15.3	15.5
17	15.5	15.6	15.6	15.6	15.6	15.5	15.3	15.3	15.2	15.2	15.3	15.5
18	15.5	15.6	15.6	15.6	15.6	15.5	15.3	15.3	15.2	15.2	15.3	15.5
19	15.5	15.6	15.6	15.6	15.5	15.5	15.3	15.2	15.2	15.2	15.3	15.5
20	15.5	15.6	15.6	15.6	15.5	15.4	15.3	15.2	15.2	15.2	15.3	15.5
21	15.5	15.6	15.6	15.6	15.5	15.4	15.3	15.2	15.2	15.2	15.3	15.5
22	15.5	15.6	15.6	15.6	15.5	15.4	15.3	15.2	15.2	15.2	15.3	15.5
23	15.5	15.6	15.6	15.6	15.5	15.4	15.3	15.2	15.2	15.2	15.3	15.5
24	15.5	15.6	15.6	15.6	15.5	15.4	15.3	15.2	15.2	15.3	15.4	15.5
25	15.5	15.6	15.6	15.6	15.5	15.4	15.3	15.2	15.2	15.3	15.4	15.5
26	15.5	15.6	15.6	15.6	15.5	15.4	15.3	15.2	15.2	15.3	15.4	15.5
27	15.5	15.6	15.6	15.6	15.5	15.4	15.3	15.2	15.2	15.3	15.4	15.5
28	15.5	15.6	15.6	15.6	15.5	15.4	15.3	15.2	15.2	15.3	15.4	15.5
29	15.5		15.6	15.6	15.5	15.4	15.3	15.2	15.2	15.3	15.4	15.5
30	15.5		15.6	15.6	15.5	15.4	15.3	15.2	15.2	15.3	15.4	15.5
31	15.5		15.6		15.5		15.3	15.2		15.3		15.5
Мин.	15.5	15.6	15.6	15.6	15.5	15.4	15.3	15.2	15.2	15.2	15.3	15.4
Ср.	15.5	15.6	15.6	15.6	15.6	15.5	15.3	15.3	15.2	15.2	15.3	15.5
Макс.	15.5	15.6	15.6	15.6	15.6	15.5	15.4	15.3	15.2	15.3	15.4	15.5

Год. макс: 15.6 Ср. год: 15.4 Год. мин: 15.2
Датум: 18.05.2021 Датум: 09.09.2021

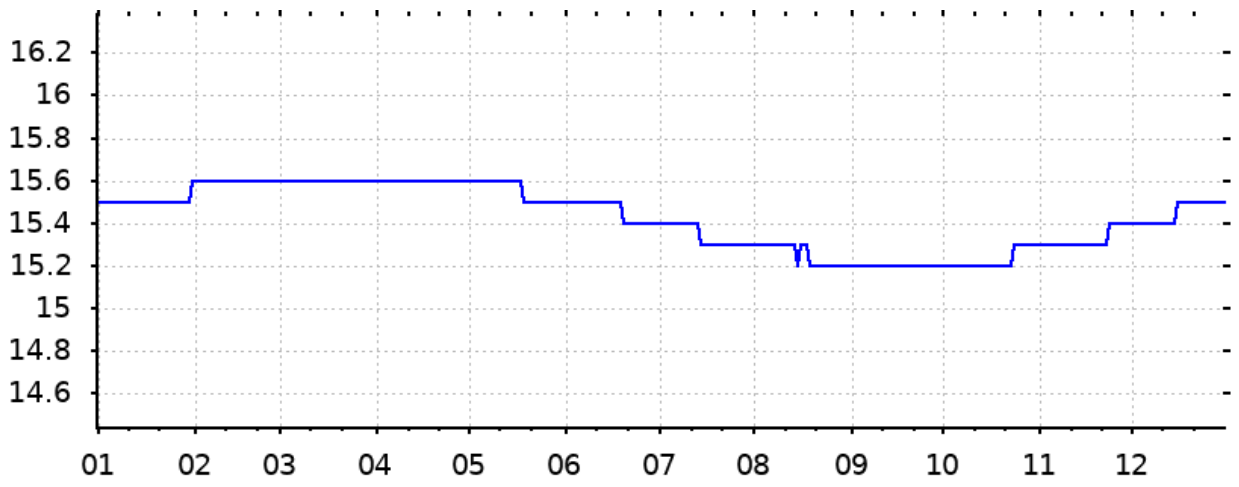

Шифра станице: **H-1** **Водно тело: 31** **Кота 0 (мнм):** **42.36**
Назив пијезометра: **Неготин (H-1)** **D_GW_I_6** **Кота терена (мнм):** **41.92**

Дан	I	II	III	IV	V	VI	VII	VIII	IX	X	XI	XII
1	13.9	13.9	13.9	13.9	13.8	13.7	13.6	13.5	13.5	13.6	13.7	13.8
2	13.9	13.9	13.9	13.9	13.8	13.7	13.6	13.5	13.5	13.6	13.7	13.8
3	13.9	13.9	13.9	13.9	13.8	13.7	13.6	13.5	13.5	13.6	13.7	13.8
4	13.9	13.9	13.9	13.9	13.8	13.7	13.6	13.5	13.5	13.6	13.7	13.8
5	13.9	13.9	13.9	13.9	13.7	13.7	13.6	13.5	13.5	13.6	13.7	13.8
6	13.9	13.9	13.9	13.9	13.7	13.7	13.6	13.5	13.5	13.6	13.7	13.8
7	13.9	13.9	13.9	13.9	13.7	13.7	13.6	13.5	13.5	13.6	13.7	13.8
8	13.9	13.9	13.9	13.9	13.7	13.7	13.6	13.5	13.5	13.7	13.7	13.8
9	13.9	13.9	13.9	13.8	13.7	13.7	13.6	13.5	13.5	13.7	13.7	13.9
10	13.9	13.9	13.9	13.8	13.7	13.7	13.6	13.5	13.5	13.8	13.7	13.9
11	13.9	13.9	13.9	13.8	13.7	13.7	13.6	13.5	13.5	13.8	13.7	13.9
12	13.9	13.9	13.9	13.8	13.7	13.7	13.6	13.5	13.5	13.9	13.7	13.9
13	13.9	13.9	13.9	13.8	13.7	13.7	13.6	13.5	13.5	13.9	13.7	13.9
14	13.9	13.9	13.9	13.8	13.7	13.7	13.6	13.5	13.5	13.9	13.7	13.9
15	13.9	13.9	13.9	13.8	13.7	13.7	13.6	13.5	13.5	13.9	13.7	13.9
16	13.9	13.9	13.9	13.8	13.7	13.7	13.6	13.5	13.5	13.9	13.7	13.9
17	13.9	13.9	13.9	13.8	13.7	13.7	13.6	13.5	13.5	13.9	13.6	13.9
18	13.9	13.9	13.9	13.8	13.7	13.7	13.6	13.5	13.5	13.9	13.8	13.9
19	13.9	13.9	13.9	13.8	13.7	13.7	13.6	13.5	13.5	13.9	13.8	13.9
20	13.9	13.9	13.9	13.8	13.7	13.6	13.6	13.5	13.5	13.9	13.8	13.9
21	13.9	13.9	13.9	13.8	13.7	13.6	13.6	13.5	13.5	13.9	13.8	13.9
22	13.9	13.9	13.9	13.8	13.7	13.6	13.6	13.5	13.5	13.8	13.8	13.9
23	13.9	13.9	13.9	13.8	13.7	13.6	13.6	13.5	13.5	13.8	13.8	13.9
24	13.9	13.9	13.9	13.8	13.7	13.6	13.6	13.5	13.6	13.8	13.8	13.9
25	13.9	13.9	13.9	13.8	13.7	13.6	13.6	13.5	13.6	13.8	13.8	13.9
26	13.9	13.9	13.9	13.8	13.7	13.6	13.5	13.5	13.6	13.8	13.8	13.9
27	13.9	13.9	13.9	13.8	13.7	13.6	13.5	13.5	13.6	13.8	13.8	13.9
28	13.9	13.9	13.9	13.8	13.7	13.6	13.5	13.5	13.6	13.7	13.8	13.9
29	13.9		13.9	13.8	13.7	13.6	13.5	13.5	13.6	13.7	13.8	13.9
30	13.9		13.9	13.8	13.7	13.6	13.5	13.5	13.6	13.7	13.8	13.9
31	13.9		13.9		13.7		13.5	13.5		13.7		13.9
Мин.	13.9	13.9	13.9	13.8	13.7	13.6	13.5	13.5	13.5	13.6	13.6	13.8
Ср.	13.9	13.9	13.9	13.8	13.7	13.7	13.6	13.5	13.5	13.8	13.7	13.9
Макс.	13.9	13.9	13.9	13.9	13.8	13.7	13.6	13.5	13.6	13.9	13.8	13.9

Год. макс: 13.9 Ср. год: 13.7 Год. мин: 13.5
Датум: 20.03.2021 Датум: 09.09.2021

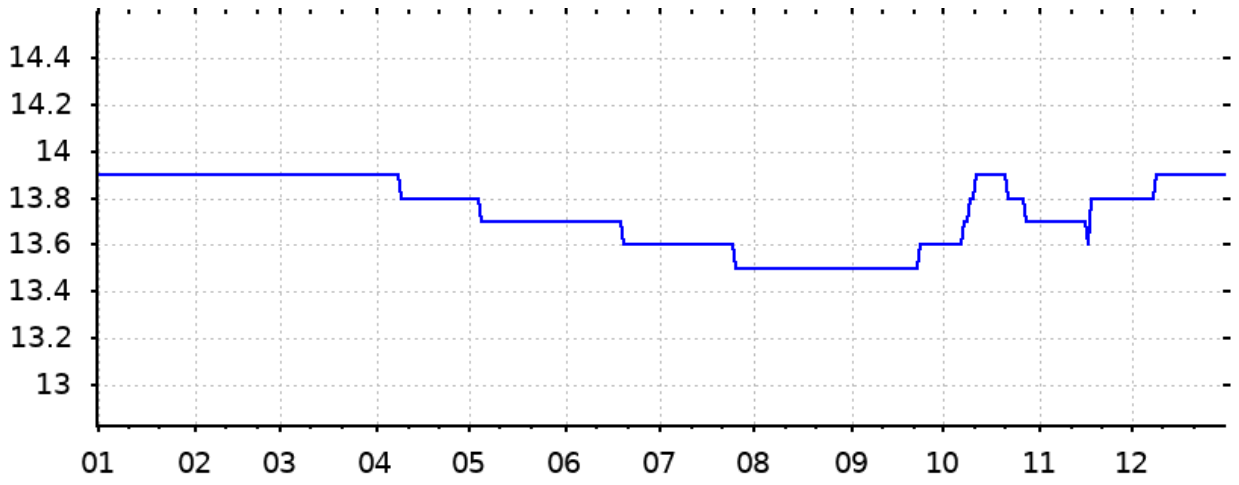

Шифра станице: **ПЛ-111** **Водно тело: 63** **Кота 0 (мнм):**
Назив пијезометра: **Шалинац** **VMOR_GW_I_1** **Кота терена (мнм):**

Дан	I	II	III	IV	V	VI	VII	VIII	IX	X	XI	XII
1	12.8	13.5	12.7	12.0	11.6	11.2	11.0	11.1	11.4	11.6	11.9	12.2
2	12.8	13.5	12.6	12.0	11.6	11.2	10.9	11.2	11.4	11.6	11.9	12.2
3	12.8	13.6	12.6	12.0	11.6	11.1	11.0	11.2	11.4	11.6	11.9	12.2
4	12.8	13.6	12.6	11.9	11.6	11.1	10.9	11.2	11.4	11.6	11.9	12.2
5	12.9	13.6	12.5	12.0	11.6	11.0	11.0	11.2	11.4	11.6	11.9	12.2
6	12.9	13.6	12.5	11.9	11.7	11.0	10.9	11.2	11.4	11.7	11.9	12.2
7	13.0	13.6	12.5	12.0	11.7	11.0	11.0	11.2	11.4	11.7	12.0	12.2
8	13.1	13.6	12.5	11.9	11.6	11.0	10.9	11.2	11.4	11.7	12.0	12.3
9	13.2	13.6	12.4	11.9	11.6	11.0	11.0	11.2	11.4	11.7	12.0	12.3
10	13.2	13.5	12.4	11.9	11.6	11.0	11.0	11.2	11.4	11.7	12.0	12.3
11	13.3	13.5	12.4	11.8	11.6	11.1	11.0	11.2	11.5	11.7	12.0	12.3
12	13.3	13.5	12.4	11.8	11.5	11.0	11.0	11.2	11.5	11.7	12.0	12.3
13	13.3	13.5	12.4	11.8	11.5	10.9	11.0	11.2	11.5	11.7	12.0	12.3
14	13.3	13.4	12.4	11.8	11.5	11.0	11.0	11.3	11.5	11.7	12.0	12.3
15	13.4	13.4	12.3	11.8	11.5	11.0	11.0	11.3	11.5	11.7	12.0	12.4
16	13.4	13.3	12.3	11.8	11.5	10.9	11.0	11.3	11.5	11.7	12.1	12.4
17	13.4	13.2	12.3	11.8	11.5	10.9	11.1	11.3	11.5	11.8	12.1	12.4
18	13.4	13.1	12.3	11.8	11.5	11.0	11.1	11.3	11.5	11.8	12.1	12.4
19	13.4	13.0	12.2	11.8	11.5	10.9	11.0	11.3	11.5	11.8	12.1	12.4
20	13.4	13.0	12.2	11.7	11.5	11.0	11.0	11.3	11.5	11.8	12.1	12.5
21	13.4	12.9	12.2	11.8	11.4	11.0	11.1	11.3	11.5	11.8	12.1	12.5
22	13.4	12.9	12.1	11.8	11.4	10.9	11.1	11.3	11.6	11.8	12.1	12.5
23	13.4	12.8	12.1	11.7	11.4	11.0	11.1	11.3	11.5	11.8	12.1	12.5
24	13.4	12.8	12.1	11.7	11.5	10.9	11.1	11.3	11.6	11.8	12.1	12.5
25	13.4	12.8	12.1	11.7	11.5	10.9	11.1	11.4	11.6	11.8	12.1	12.6
26	13.4	12.7	12.1	11.7	11.5	11.0	11.1	11.3	11.6	11.8	12.2	12.6
27	13.4	12.7	12.0	11.7	11.4	10.9	11.1	11.4	11.6	11.9	12.2	12.6
28	13.4	12.7	12.0	11.7	11.4	11.0	11.1	11.3	11.6	11.9	12.2	12.6
29	13.4		12.1	11.6	11.4	11.0	11.1	11.4	11.6	11.9	12.2	12.6
30	13.5		12.0	11.6	11.3	11.0	11.1	11.4	11.6	11.9	12.2	12.6
31	13.5		12.0		11.3		11.1	11.4		11.9		12.7
Мин.	12.8	12.7	12.0	11.6	11.3	10.9	10.9	11.1	11.4	11.6	11.9	12.2
Ср.	13.2	13.2	12.3	11.8	11.5	11.0	11.0	11.3	11.5	11.7	12.0	12.4
Макс.	13.5	13.6	12.7	12.0	11.7	11.2	11.1	11.4	11.6	11.9	12.2	12.7

Год. макс: 13.6 Ср. год: 11.9 Год. мин: 10.9
Датум: 09.02.2021 Датум: 08.07.2021

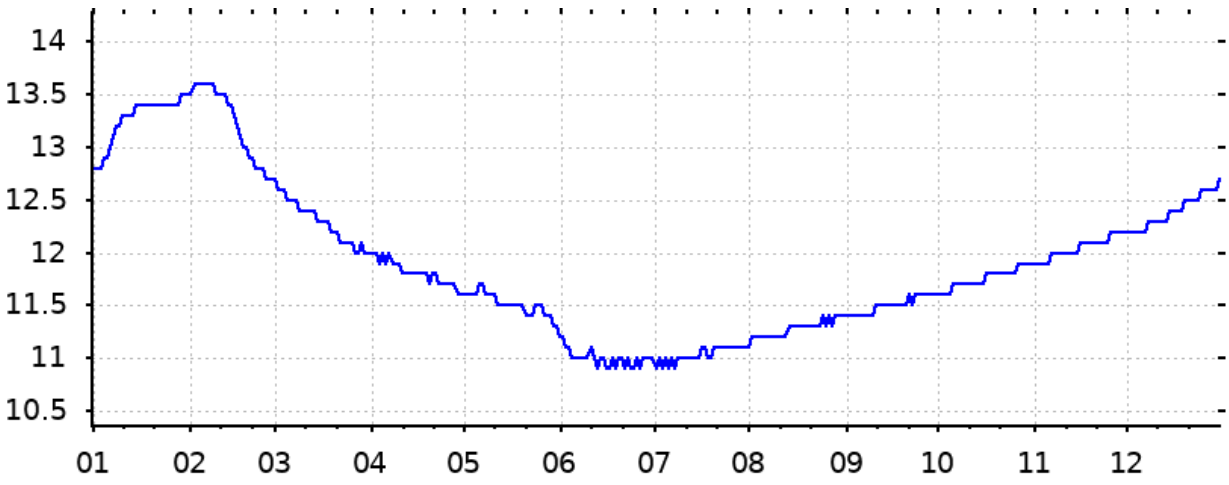

Шифра станице: **ПЛ-133** **Водно тело: 63** **Кота 0 (мнм):** **86.24**
Назив пијезометра: **Лозовик-Влашки До** **VMOR_GW_I_1** **Кота терена (мнм):** **85.84**

Дан	I	II	III	IV	V	VI	VII	VIII	IX	X	XI	XII
1	13.8	13.7	13.5	13.2	12.9	12.7	12.6	12.8	13.0	13.4	13.7	13.8
2	13.8	13.7	13.5	13.2	12.9	12.7	12.7	12.8	13.0	13.4	13.7	13.8
3	13.8	13.7	13.4	13.2	12.9	12.7	12.7	12.8	13.0	13.4	13.7	13.8
4	13.8	13.7	13.4	13.2	12.9	12.7	12.7	12.8	13.1	13.4	13.7	13.8
5	13.8	13.7	13.4	13.2	12.9	12.7	12.7	12.8	13.1	13.4	13.7	13.8
6	13.8	13.6	13.4	13.2	12.9	12.7	12.7	12.8	13.1	13.4	13.7	13.8
7	13.8	13.6	13.4	13.1	12.9	12.7	12.7	12.8	13.1	13.4	13.7	13.8
8	13.8	13.6	13.4	13.1	12.9	12.7	12.7	12.8	13.1	13.4	13.7	13.8
9	13.8	13.6	13.4	13.1	12.9	12.7	12.7	12.8	13.1	13.4	13.7	13.8
10	13.8	13.6	13.4	13.1	12.9	12.7	12.7	12.8	13.1	13.5	13.7	13.8
11	13.8	13.6	13.4	13.1	12.9	12.7	12.7	12.8	13.1	13.5	13.7	13.8
12	13.8	13.6	13.4	13.1	12.9	12.7	12.7	12.8	13.1	13.5	13.7	13.9
13	13.8	13.6	13.4	13.1	12.8	12.7	12.7	12.8	13.2	13.5	13.7	13.9
14	13.8	13.6	13.3	13.1	12.8	12.7	12.7	12.9	13.2	13.5	13.7	13.8
15	13.8	13.6	13.3	13.1	12.8	12.7	12.7	12.9	13.2	13.5	13.8	13.8
16	13.8	13.6	13.3	13.1	12.8	12.7	12.7	12.9	13.2	13.5	13.8	13.8
17	13.8	13.6	13.3	13.1	12.8	12.7	12.7	12.9	13.2	13.5	13.8	13.8
18	13.8	13.6	13.3	13.0	12.8	12.6	12.7	12.9	13.2	13.5	13.8	13.8
19	13.8	13.5	13.3	13.0	12.8	12.7	12.7	12.9	13.2	13.6	13.8	13.8
20	13.8	13.5	13.3	13.0	12.8	12.7	12.7	12.9	13.2	13.6	13.8	13.8
21	13.8	13.5	13.3	13.0	12.8	12.6	12.7	12.9	13.2	13.6	13.8	13.8
22	13.7	13.5	13.3	13.0	12.8	12.7	12.7	12.9	13.3	13.6	13.8	13.8
23	13.7	13.5	13.3	13.0	12.8	12.7	12.7	12.9	13.3	13.6	13.8	13.8
24	13.7	13.5	13.3	13.0	12.8	12.7	12.7	12.9	13.3	13.6	13.8	13.8
25	13.7	13.5	13.3	13.0	12.8	12.6	12.7	13.0	13.3	13.6	13.8	13.8
26	13.7	13.5	13.3	13.0	12.7	12.6	12.7	13.0	13.3	13.6	13.8	13.8
27	13.7	13.5	13.2	13.0	12.8	12.6	12.7	13.0	13.3	13.6	13.8	13.8
28	13.7	13.5	13.2	13.0	12.7	12.7	12.7	13.0	13.3	13.6	13.8	13.8
29	13.7		13.2	13.0	12.7	12.6	12.7	13.0	13.3	13.6	13.8	13.8
30	13.7		13.2	13.0	12.7	12.6	12.7	13.0	13.4	13.6	13.8	13.8
31	13.7		13.2		12.7		12.7	13.0		13.7		13.8
Мин.	13.7	13.5	13.2	13.0	12.7	12.6	12.6	12.8	13.0	13.4	13.7	13.8
Ср.	13.8	13.6	13.3	13.1	12.8	12.7	12.7	12.9	13.2	13.5	13.8	13.8
Макс.	13.8	13.7	13.5	13.2	12.9	12.7	12.7	13.0	13.4	13.7	13.8	13.9

Год. макс: 13.9 Ср. год: 13.3 Год. мин: 12.6
Датум: 13.12.2021 Датум: 01.07.2021

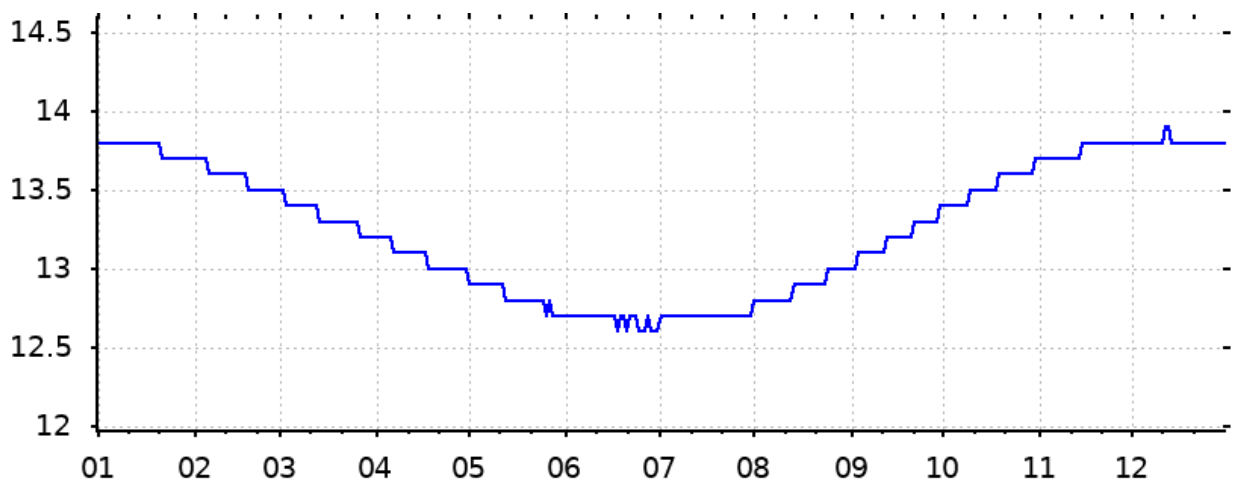

Шифра станице: **П-1** **Водно тело: 64** **Кота 0 (мнм):** **78.80**
Назив пијезометра: **Пожаревац** **VMOR_GW_I_2** **Кота терена (мнм):** **78.42**

Дан	I	II	III	IV	V	VI	VII	VIII	IX	X	XI	XII
1	14.7	14.8	14.9	15.1	15.2	15.0	15.4	15.4	15.3	15.0	15.3	14.9
2	14.7	14.8	14.9	15.2	15.3	15.0	15.4	15.5	15.3	15.1	15.2	14.8
3	14.7	14.8	14.9	15.2	15.2	15.1	15.4	15.4	15.2	15.1	15.2	14.9
4	14.7	14.8	14.9	15.2	15.2	15.2	15.4	15.4	15.2	15.1	15.0	14.9
5	14.7	14.7	14.9	15.1	15.2	15.2	15.3	15.4	15.2	15.0	15.0	14.8
6	14.7	14.7	14.9	15.1	15.1	15.2	15.3	15.3	15.2	15.0	15.1	14.8
7	14.6	14.7	14.9	15.2	15.2	15.2	15.4	15.3	15.2	15.0	15.0	14.8
8	14.6	14.8	14.9	15.1	15.2	15.2	15.5	15.4	15.3	15.1	15.0	14.8
9	14.7	14.8	14.9	15.1	15.3	15.0	15.5	15.4	15.2	15.1	15.0	14.8
10	14.7	14.7	14.9	15.0	15.3	15.0	15.4	15.4	15.2	15.0	14.9	14.7
11	14.6	14.8	15.0	15.0	15.2	15.0	15.4	15.4	15.1	15.0	14.9	14.8
12	14.6	14.8	15.0	15.0	15.1	15.0	15.5	15.3	15.1	15.0	14.8	14.8
13	14.7	14.8	15.1	15.1	15.1	15.1	15.5	15.3	15.2	15.1	14.9	14.8
14	14.7	14.9	15.1	15.1	15.2	15.2	15.4	15.3	15.2	15.1	14.9	14.7
15	14.7	14.9	15.1	15.1	15.2	15.2	15.4	15.3	15.2	15.2	14.9	14.7
16	14.6	14.9	15.0	15.2	15.2	15.2	15.4	15.4	15.1	15.2	14.9	14.8
17	14.6	15.0	15.0	15.1	15.1	15.3	15.4	15.4	15.0	15.2	15.0	14.8
18	14.7	15.0	15.1	15.1	15.0	15.2	15.4	15.3	15.0	15.1	15.0	14.8
19	14.7	14.9	15.1	15.1	15.0	15.2	15.5	15.2	15.0	15.1	15.1	14.7
20	14.8	14.9	15.1	15.0	15.1	15.2	15.5	15.2	15.1	15.1	15.1	14.7
21	14.8	14.9	15.1	15.1	15.1	15.3	15.4	15.2	15.1	15.2	15.0	14.7
22	14.7	15.0	15.2	15.2	15.1	15.3	15.4	15.2	15.2	15.2	15.0	14.7
23	14.7	15.0	15.2	15.2	15.0	15.3	15.3	15.3	15.2	15.2	15.0	14.7
24	14.8	15.0	15.1	15.2	15.0	15.4	15.4	15.3	15.2	15.3	15.0	14.7
25	14.8	15.0	15.1	15.2	15.1	15.4	15.3	15.3	15.1	15.3	15.0	14.7
26	14.8	14.9	15.1	15.2	15.1	15.3	15.4	15.2	15.1	15.3	15.0	14.8
27	14.9	14.9	15.1	15.1	15.0	15.3	15.4	15.2	15.0	15.2	14.9	14.7
28	14.9	14.9	15.1	15.2	15.0	15.3	15.4	15.3	15.0	15.2	14.9	14.8
29	14.9		15.0	15.2	15.0	15.3	15.4	15.2	15.0	15.2	15.0	14.8
30	14.8		15.0	15.2	15.0	15.4	15.4	15.2	15.0	15.3	14.9	14.7
31	14.8		15.0		15.0		15.4	15.2		15.2		14.7
Мин.	14.6	14.7	14.9	15.0	15.0	15.0	15.3	15.2	15.0	15.0	14.8	14.7
Ср.	14.7	14.9	15.0	15.1	15.1	15.2	15.4	15.3	15.1	15.1	15.0	14.8
Макс.	14.9	15.0	15.2	15.2	15.3	15.4	15.5	15.5	15.3	15.3	15.3	14.9

Год. макс: 15.5 Ср. год: 15.1 Год. мин: 14.6
Датум: 02.08.2021 Датум: 12.01.2021

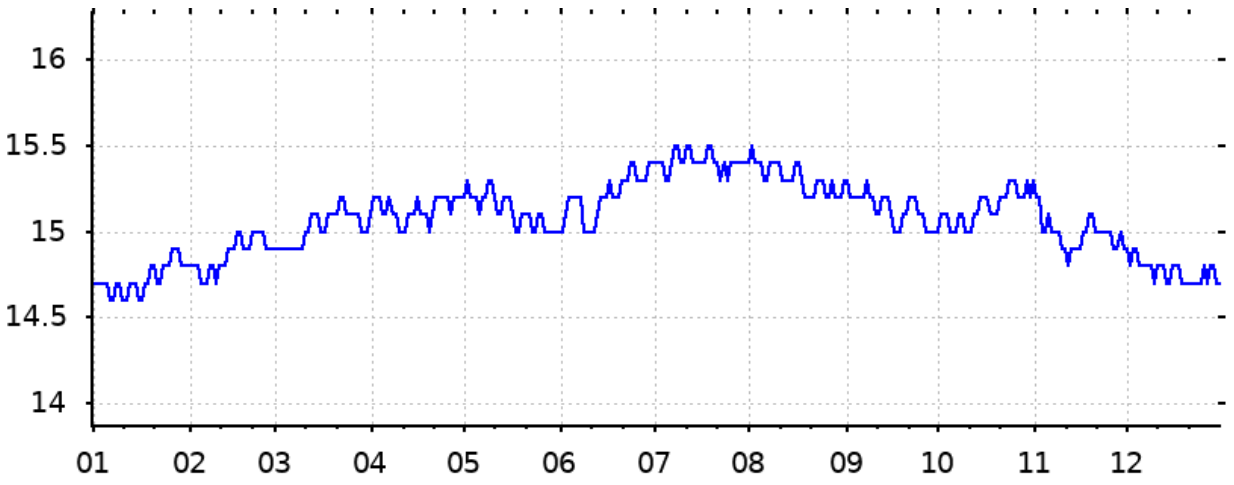

Шифра станице: **ПД-123** **Водно тело: 64** **Кота 0 (мнм):** **75.47**
Назив пијезометра: **Дубравица-Липе** **VMOR_GW_I_2** **Кота терена (мнм):**

Дан	I	II	III	IV	V	VI	VII	VIII	IX	X	XI	XII
1	13.9	13.8	13.6	13.3	13.0	12.8	12.6	12.6	12.8	13.1	13.4	13.6
2	13.9	13.8	13.6	13.3	13.0	12.7	12.6	12.6	12.8	13.1	13.4	13.6
3	13.9	13.8	13.6	13.3	12.9	12.7	12.6	12.6	12.8	13.1	13.4	13.6
4	13.9	13.8	13.6	13.3	12.9	12.8	12.6	12.6	12.8	13.1	13.4	13.6
5	13.9	13.8	13.6	13.3	12.9	12.7	12.6	12.6	12.8	13.1	13.4	13.6
6	13.9	13.8	13.6	13.2	12.9	12.7	12.6	12.6	12.8	13.1	13.4	13.6
7	13.9	13.8	13.6	13.2	12.9	12.7	12.6	12.6	12.8	13.1	13.4	13.6
8	13.9	13.8	13.6	13.2	12.9	12.7	12.6	12.6	12.8	13.1	13.4	13.6
9	13.9	13.8	13.6	13.2	12.9	12.7	12.6	12.6	12.8	13.1	13.4	13.6
10	13.9	13.8	13.5	13.2	12.9	12.7	12.6	12.7	12.9	13.2	13.4	13.6
11	13.9	13.7	13.5	13.2	12.9	12.7	12.6	12.7	12.9	13.2	13.4	13.6
12	13.9	13.7	13.5	13.2	12.9	12.7	12.6	12.7	12.9	13.2	13.5	13.6
13	13.9	13.7	13.5	13.1	12.9	12.7	12.6	12.7	12.9	13.2	13.5	13.6
14	13.9	13.7	13.5	13.2	12.8	12.7	12.6	12.7	12.9	13.2	13.5	13.6
15	13.9	13.7	13.5	13.1	12.9	12.7	12.6	12.7	12.9	13.2	13.5	13.6
16	13.9	13.7	13.5	13.1	12.8	12.6	12.6	12.7	12.9	13.2	13.5	13.6
17	13.9	13.7	13.5	13.1	12.8	12.7	12.6	12.7	12.9	13.2	13.5	13.6
18	13.9	13.7	13.5	13.1	12.8	12.6	12.6	12.7	12.9	13.2	13.5	13.6
19	13.9	13.7	13.5	13.1	12.8	12.7	12.6	12.7	12.9	13.2	13.5	13.7
20	13.8	13.7	13.4	13.1	12.8	12.6	12.6	12.7	13.0	13.2	13.5	13.6
21	13.8	13.7	13.4	13.1	12.8	12.7	12.6	12.7	13.0	13.3	13.5	13.7
22	13.8	13.7	13.4	13.1	12.8	12.6	12.6	12.7	13.0	13.3	13.5	13.7
23	13.8	13.7	13.4	13.0	12.8	12.6	12.6	12.7	13.0	13.3	13.5	13.7
24	13.8	13.7	13.4	13.0	12.8	12.7	12.6	12.7	13.0	13.3	13.5	13.7
25	13.8	13.7	13.4	13.0	12.8	12.7	12.6	12.7	13.0	13.3	13.5	13.7
26	13.8	13.7	13.4	13.0	12.7	12.7	12.6	12.7	13.0	13.3	13.6	13.7
27	13.8	13.6	13.4	13.0	12.8	12.6	12.6	12.7	13.0	13.3	13.6	13.7
28	13.8	13.6	13.4	13.0	12.8	12.6	12.6	12.8	13.0	13.3	13.6	13.7
29	13.8		13.3	13.0	12.7	12.6	12.6	12.8	13.0	13.3	13.6	13.7
30	13.8		13.3	13.0	12.8	12.6	12.6	12.8	13.1	13.3	13.6	13.7
31	13.8		13.3		12.7		12.6	12.8		13.4		13.7
Мин.	13.8	13.6	13.3	13.0	12.7	12.6	12.6	12.6	12.8	13.1	13.4	13.6
Ср.	13.9	13.7	13.5	13.1	12.8	12.7	12.6	12.7	12.9	13.2	13.5	13.6
Макс.	13.9	13.8	13.6	13.3	13.0	12.8	12.6	12.8	13.1	13.4	13.6	13.7

Год. макс: 13.9 Ср. год: 13.2 Год. мин: 12.6
Датум: 19.01.2021 Датум: 28.06.2021

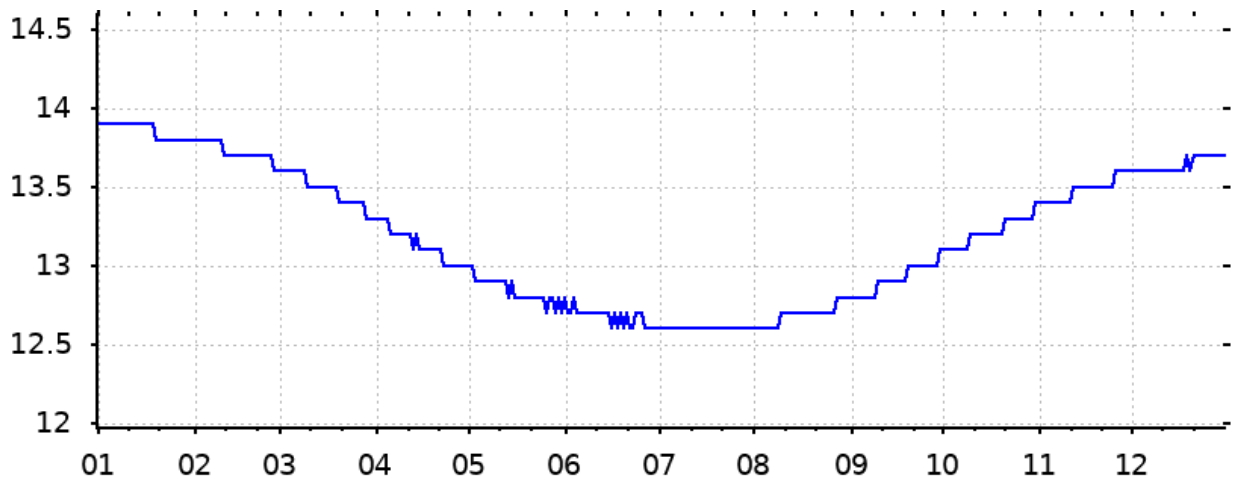

Шифра станице: **ПД-152** **Водно тело: 64** **Кота 0 (мнм):** **100.53**
Назив пијезометра: **Марковац-Свилајнац** **VMOR_GW_I_2** **Кота терена (мнм):**

Дан	I	II	III	IV	V	VI	VII	VIII	IX	X	XI	XII
1	14.3	14.4	14.4	14.5	14.4	14.4	14.2	14.1	14.1	14.1	14.1	14.2
2	14.3	14.4	14.4	14.5	14.4	14.4	14.2	14.1	14.0	14.1	14.1	14.2
3	14.3	14.4	14.4	14.5	14.4	14.3	14.2	14.1	14.0	14.1	14.1	14.2
4	14.3	14.4	14.4	14.5	14.4	14.3	14.2	14.1	14.0	14.1	14.1	14.2
5	14.4	14.4	14.4	14.5	14.4	14.3	14.2	14.1	14.0	14.1	14.1	14.2
6	14.4	14.4	14.5	14.5	14.4	14.3	14.2	14.1	14.0	14.1	14.1	14.3
7	14.4	14.4	14.5	14.5	14.4	14.3	14.2	14.1	14.0	14.1	14.1	14.3
8	14.4	14.4	14.5	14.5	14.4	14.3	14.2	14.1	14.0	14.1	14.1	14.3
9	14.4	14.4	14.5	14.5	14.4	14.3	14.2	14.1	14.0	14.1	14.1	14.3
10	14.4	14.4	14.5	14.5	14.4	14.3	14.2	14.1	14.0	14.1	14.1	14.3
11	14.4	14.4	14.5	14.5	14.4	14.3	14.2	14.1	14.0	14.1	14.1	14.3
12	14.4	14.4	14.5	14.5	14.4	14.3	14.2	14.1	14.0	14.1	14.2	14.3
13	14.4	14.4	14.5	14.5	14.4	14.3	14.2	14.1	14.0	14.1	14.2	14.3
14	14.4	14.4	14.5	14.5	14.4	14.3	14.2	14.1	14.0	14.1	14.2	14.3
15	14.4	14.4	14.5	14.5	14.4	14.3	14.2	14.1	14.0	14.1	14.2	14.3
16	14.4	14.4	14.5	14.5	14.4	14.3	14.2	14.1	14.0	14.1	14.2	14.3
17	14.4	14.4	14.5	14.5	14.4	14.3	14.2	14.1	14.0	14.1	14.2	14.3
18	14.4	14.4	14.5	14.5	14.4	14.3	14.2	14.1	14.0	14.1	14.2	14.3
19	14.4	14.4	14.5	14.5	14.4	14.3	14.2	14.1	14.0	14.1	14.2	14.3
20	14.4	14.4	14.5	14.5	14.4	14.3	14.2	14.1	14.0	14.1	14.2	14.3
21	14.4	14.4	14.5	14.5	14.4	14.3	14.2	14.1	14.0	14.1	14.2	14.3
22	14.4	14.4	14.5	14.5	14.4	14.3	14.2	14.1	14.0	14.1	14.2	14.3
23	14.4	14.4	14.5	14.5	14.4	14.3	14.2	14.1	14.0	14.1	14.2	14.3
24	14.4	14.4	14.5	14.5	14.4	14.3	14.2	14.1	14.0	14.1	14.2	14.3
25	14.4	14.4	14.5	14.5	14.4	14.3	14.1	14.3	14.0	14.1	14.2	14.3
26	14.4	14.4	14.5	14.5	14.4	14.3	14.1	14.1	14.0	14.1	14.2	14.3
27	14.4	14.4	14.5	14.5	14.4	14.2	14.1	14.1	14.0	14.1	14.2	14.4
28	14.4	14.4	14.5	14.5	14.4	14.2	14.1	14.1	14.0	14.1	14.2	14.4
29	14.4		14.5	14.5	14.4	14.2	14.1	14.1	14.0	14.1	14.2	14.4
30	14.4		14.5	14.5	14.4	14.2	14.1	14.1	14.0	14.1	14.2	14.4
31	14.4		14.5		14.4		14.1	14.1		14.1		14.4
Мин.	14.3	14.4	14.4	14.5	14.4	14.2	14.1	14.1	14.0	14.1	14.1	14.2
Ср.	14.4	14.4	14.5	14.5	14.4	14.3	14.2	14.1	14.0	14.1	14.2	14.3
Макс.	14.4	14.4	14.5	14.5	14.4	14.4	14.2	14.3	14.1	14.1	14.2	14.4

Год. макс: 14.5 Ср. год: 14.3 Год. мин: 14.0
Датум: 30.04.2021 Датум: 09.09.2021

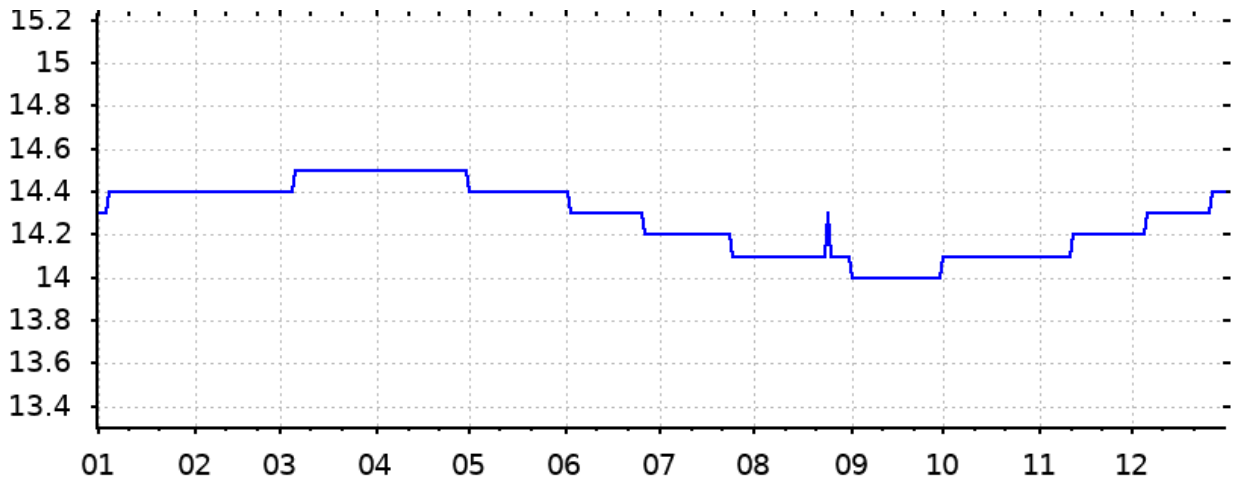

Шифра станице: **ПД-121** **Водно тело: 64** **Кота 0 (мнм):** **75.96**
Назив пијезометра: **Дубравица-Липе** **VMOR_GW_I_2** **Кота терена (мнм):**

Дан	I	II	III	IV	V	VI	VII	VIII	IX	X	XI	XII
1	8.0	9.0	9.5	11.0	11.5	12.5	12.5	12.0	12.5	11.0	10.5	10.0
10	8.5	9.5	10.0	10.5	12.0	12.5	12.0	12.5	12.0	10.5	10.5	9.0
20	9.0	10.0	10.0	11.5	12.0	13.0	12.5	12.0	11.0	10.5	10.0	9.5
Мин.	8.0	9.0	9.5	10.5	11.5	12.5	12.0	12.0	11.0	10.5	10.0	9.0
Ср.	8.5	9.5	9.8	11.0	11.8	12.7	12.3	12.2	11.8	10.7	10.3	9.5
Макс.	9.0	10.0	10.0	11.5	12.0	13.0	12.5	12.5	12.5	11.0	10.5	10.0

Год. макс: 13.0 Ср. год: 10.8 Год. мин: 8.0
Датум: 20.06.2021 Датум: 01.01.2021

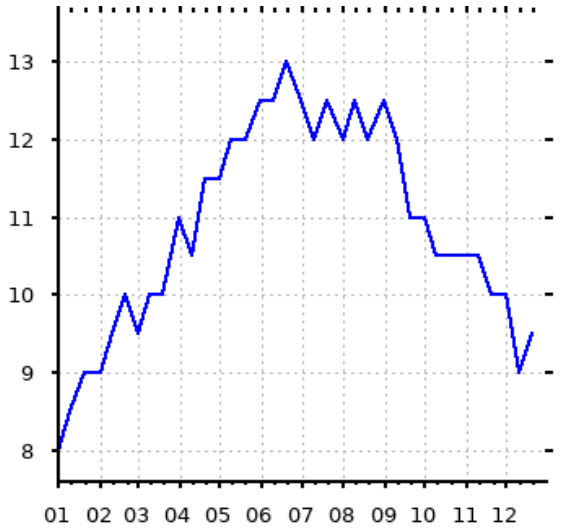

Шифра станице: **ПД-122** **Водно тело: 64** **Кота 0 (мнм):** **76.24**
Назив пијезометра: **Дубравица-Липе** **VMOR_GW_I_2** **Кота терена (мнм):**

Дан	I	II	III	IV	V	VI	VII	VIII	IX	X	XI	XII
1	8.0	9.0	9.5	11.0	11.5	12.0	12.5	12.5	11.5	11.0	10.0	10.0
10	8.5	9.5	9.5	11.5	12.0	12.5	12.0	12.5	11.5	10.5	10.5	9.0
20	9.0	9.5	10.0	11.0	12.0	12.5	12.0	12.0	11.0	10.5	10.0	8.5
Мин.	8.0	9.0	9.5	11.0	11.5	12.0	12.0	12.0	11.0	10.5	10.0	8.5
Ср.	8.5	9.3	9.7	11.2	11.8	12.3	12.2	12.3	11.3	10.7	10.2	9.2
Макс.	9.0	9.5	10.0	11.5	12.0	12.5	12.5	12.5	11.5	11.0	10.5	10.0

Год. макс: 12.5 Ср. год: 10.7 Год. мин: 8.0
Датум: 10.08.2021 Датум: 01.01.2021

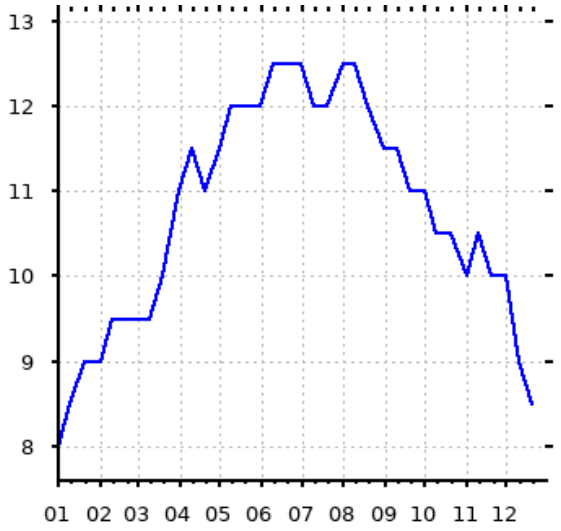

Шифра станице: **ПД-124** **Водно тело: 64** **Кота 0 (мнм):**
Назив пијезометра: **Друбавица-Липе** **VMOR_GW_I_2** **Кота терена (мнм):**

Дан	I	II	III	IV	V	VI	VII	VIII	IX	X	XI	XII
1	8.0	9.0	9.5	10.5	11.5	12.5	13.0	12.5	12.0	11.0	10.0	10.5
10	9.0	9.5	9.5	11.0	12.0	12.5	12.5	12.0	11.5	10.5	10.5	10.0
20	9.0	9.0	10.0	11.0	12.5	12.5	12.5	12.5	11.5	10.5	10.0	9.5
Мин.	8.0	9.0	9.5	10.5	11.5	12.5	12.5	12.0	11.5	10.5	10.0	9.5
Ср.	8.7	9.2	9.7	10.8	12.0	12.5	12.7	12.3	11.7	10.7	10.2	10.0
Макс.	9.0	9.5	10.0	11.0	12.5	12.5	13.0	12.5	12.0	11.0	10.5	10.5

Год. макс: 13.0 Ср. год: 10.9 Год. мин: 8.0
Датум: 01.07.2021 Датум: 01.01.2021

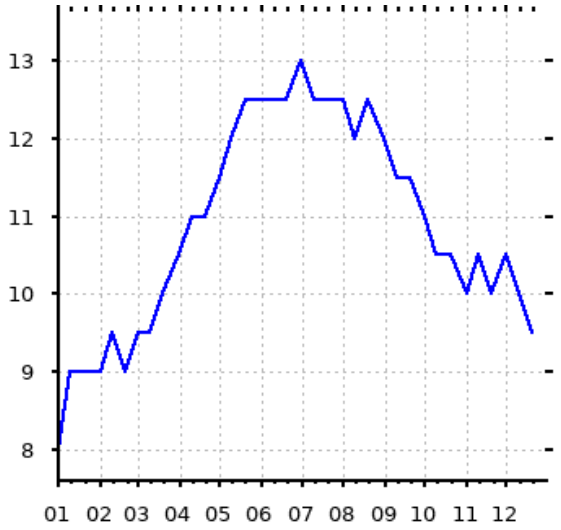

Шифра станице: **ПД-125** **Водно тело: 64** **Кота 0 (мнм):**
Назив пијезометра: **Дубравица-Липе** **VMOR_GW_I_2** **Кота терена (мнм):**

Дан	I	II	III	IV	V	VI	VII	VIII	IX	X	XI	XII
1	8.0	9.0	9.0	10.5	11.5	12.5	12.5	12.5	12.0	11.0	10.5	10.0
10	8.5	9.5	9.5	10.5	12.0	12.5	12.0	12.5	11.5	10.5	10.0	10.0
20	9.0	9.0	10.0	11.0	12.0	13.0	12.0	12.0	11.0	10.0	10.0	9.5
Мин.	8.0	9.0	9.0	10.5	11.5	12.5	12.0	12.0	11.0	10.0	10.0	9.5
Ср.	8.5	9.2	9.5	10.7	11.8	12.7	12.2	12.3	11.5	10.5	10.2	9.8
Макс.	9.0	9.5	10.0	11.0	12.0	13.0	12.5	12.5	12.0	11.0	10.5	10.0

Год. макс: 13.0 Ср. год: 10.7 Год. мин: 8.0
Датум: 20.06.2021 Датум: 01.01.2021

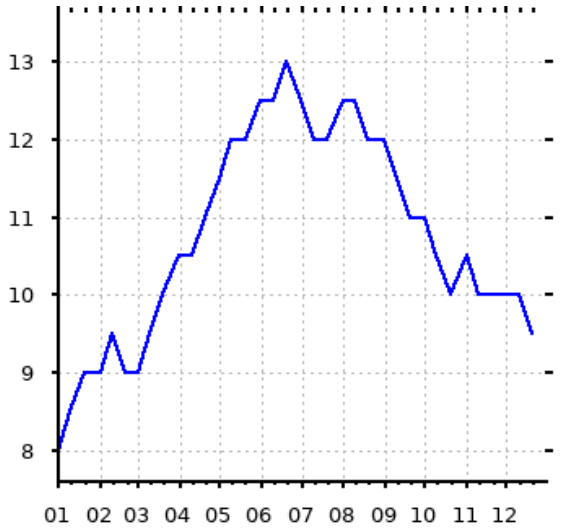

Шифра станице: **ПЛ-194** **Водно тело: 65** **Кота 0 (мнм):** **145.77**
Назив пијезометра: **Варварин-Ћићевац** **VMOR_GW_I_4** **Кота терена (мнм):**

Дан	I	II	III	IV	V	VI	VII	VIII	IX	X	XI	XII
10	13.5	13.5	13.5	13.9	13.9	13.5	13.8	14.1	13.7	14.5	13.6	13.5
20	13.5	13.6	13.1	13.9	13.9	13.5	13.8	14.2	13.7		13.7	13.1
30	13.3	13.6	13.1	13.8	13.7	13.5	13.9	14.2	13.6		13.7	13.4
Мин.	13.3	13.5	13.1	13.8	13.7	13.5	13.8	14.1	13.6	14.5	13.6	13.1
Ср.	13.4	13.6	13.2	13.9	13.8	13.5	13.8	14.2	13.7	14.5	13.7	13.3
Макс.	13.5	13.6	13.5	13.9	13.9	13.5	13.9	14.2	13.7	14.5	13.7	13.5

Год. макс: 14.5 Ср. год: 13.7 Год. мин: 13.1
Датум: 10.10.2021 Датум: 30.03.2021

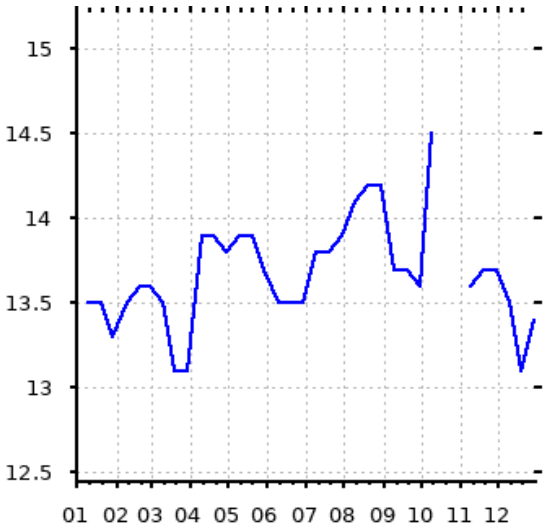

Шифра станице: **ПЛ-195** **Водно тело: 65** **Кота 0 (мнм):** **145.72**
Назив пијезометра: **Варварин-Ћићевац** **VMOR_GW_I_4** **Кота терена (мнм):**

Дан	I	II	III	IV	V	VI	VII	VIII	IX	X	XI	XII
10	13.8	13.7	13.7	14.0	13.9	13.8	14.0	13.8	14.6	14.5		
20	13.6	13.8	13.6	13.8	13.9	13.7	14.0	13.8	14.5			
30	13.6	13.6	13.6	13.9	14.0	13.7	14.1	13.9	14.4			
Мин.	13.6	13.6	13.6	13.8	13.9	13.7	14.0	13.8	14.4	14.5		
Ср.	13.7	13.7	13.6	13.9	13.9	13.7	14.0	13.8	14.5	14.5		
Макс.	13.8	13.8	13.7	14.0	14.0	13.8	14.1	13.9	14.6	14.5		

Год. макс: 14.6 Ср. год: 13.9 Год. мин: 13.6
Датум: 10.09.2021 Датум: 30.03.2021

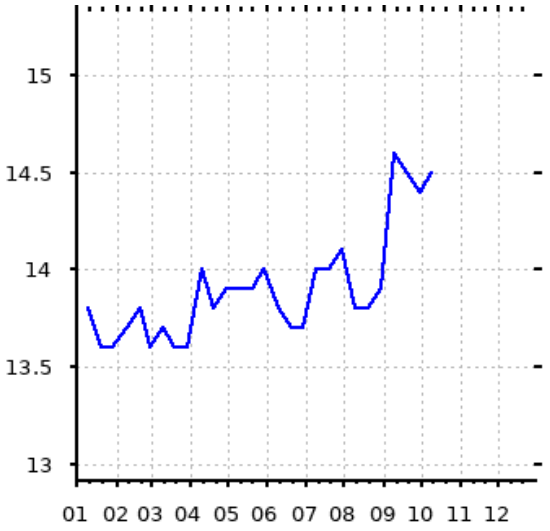

Шифра станице: **983** **Водно тело: 66** **Кота 0 (мнм):** **123.18**
Назив пијезометра: **Метеоролошка стан.-Ћуприја** **VMOR_GW_I_3** **Кота терена (мнм):** **122.57**

Дан	I	II	III	IV	V	VI	VII	VIII	IX	X	XI	XII
1	13.9	13.9	13.9	13.9	13.9	13.9	13.8	13.8	13.7	13.7	13.8	13.9
2	13.9	13.9	13.9	13.9	13.9	13.9	13.8	13.8	13.7	13.7	13.8	13.9
3	13.9	13.9	13.9	13.9	13.9	13.9	13.8	13.8	13.7	13.7	13.8	13.9
4	13.9	13.9	13.9	13.9	13.9	13.9	13.8	13.8	13.7	13.7	13.8	13.9
5	13.9	13.9	13.9	13.9	13.9	13.9	13.8	13.8	13.7	13.7	13.8	13.9
6	13.9	13.9	14.0	13.9	13.9	13.9	13.8	13.8	13.7	13.8	13.8	13.9
7	13.9	13.9	14.0	13.9	13.9	13.9	13.8	13.8	13.7	13.8	13.8	13.9
8	13.9	13.9	14.0	13.9	13.9	13.9	13.8	13.8	13.7	13.8	13.8	13.9
9	13.9	13.9	14.0	13.9	13.9	13.9	13.8	13.8	13.7	13.8	13.8	13.9
10	13.9	13.9	14.0	13.9	13.9	13.9	13.8	13.7	13.7	13.8	13.8	13.9
11	13.9	13.9	14.0	13.9	13.9	13.9	13.8	13.7	13.7	13.8	13.8	13.9
12	13.9	13.9	14.0	13.9	13.9	13.9	13.8	13.7	13.7	13.8	13.8	13.9
13	13.9	13.9	14.0	13.9	13.9	13.9	13.8	13.7	13.7	13.8	13.8	13.9
14	13.9	13.9	14.0	13.9	13.9	13.8	13.8	13.7	13.7	13.8	13.8	13.9
15	13.9	13.9	14.0	13.9	13.9	13.8	13.8	13.7	13.7	13.8	13.8	13.9
16	13.9	13.9	14.0	13.9	13.9	13.8	13.8	13.7	13.7	13.8	13.8	13.9
17	13.9	13.9	14.0	13.9	13.9	13.8	13.8	13.7	13.7	13.8	13.8	13.9
18	13.9	13.9	14.0	13.9	13.9	13.8	13.8	13.8	13.7	13.8	13.8	13.9
19	13.9	13.9	14.0	13.9	13.9	13.8	13.8	13.7	13.7	13.8	13.8	13.9
20	13.9	13.9	14.0	13.9	13.9	13.8	13.8	13.7	13.7	13.8	13.8	13.9
21	13.9	13.9	14.0	13.9	13.9	13.8	13.8	13.7	13.7	13.8	13.8	13.9
22	13.9	13.9	14.0	13.9	13.9	13.8	13.8	13.7	13.7	13.8	13.8	13.9
23	13.9	13.9	14.0	13.9	13.9	13.8	13.8	13.7	13.7	13.8	13.8	13.9
24	13.9	13.9	14.0	13.9	13.9	13.8	13.8	13.7	13.7	13.8	13.8	13.9
25	13.9	13.9	14.0	13.9	13.9	13.8	13.8	13.7	13.7	13.8	13.8	13.9
26	13.9	13.9	14.0	13.9	13.9	13.8	13.8	13.7	13.7	13.8	13.8	13.9
27	13.9	13.9	14.0	13.9	13.9	13.8	13.8	13.7	13.7	13.8	13.8	13.9
28	13.9	13.9	14.0	13.9	13.9	13.8	13.8	13.7	13.7	13.8	13.8	13.9
29	13.9		14.0	13.9	13.9	13.8	13.8	13.7	13.7	13.8	13.8	13.9
30	13.9		14.0	13.9	13.9	13.8	13.8	13.7	13.7	13.8	13.8	13.9
31	13.9		13.9		13.9		13.8	13.7		13.8		13.9
Мин.	13.9	13.9	13.9	13.9	13.9	13.8	13.8	13.7	13.7	13.7	13.8	13.9
Ср.	13.9	13.9	14.0	13.9	13.9	13.8	13.8	13.7	13.7	13.8	13.8	13.9
Макс.	13.9	13.9	14.0	13.9	13.9	13.9	13.8	13.8	13.7	13.8	13.8	13.9

Год. макс: 14.0 Ср. год: 13.8 Год. мин: 13.7
Датум: 20.03.2021 Датум: 09.09.2021

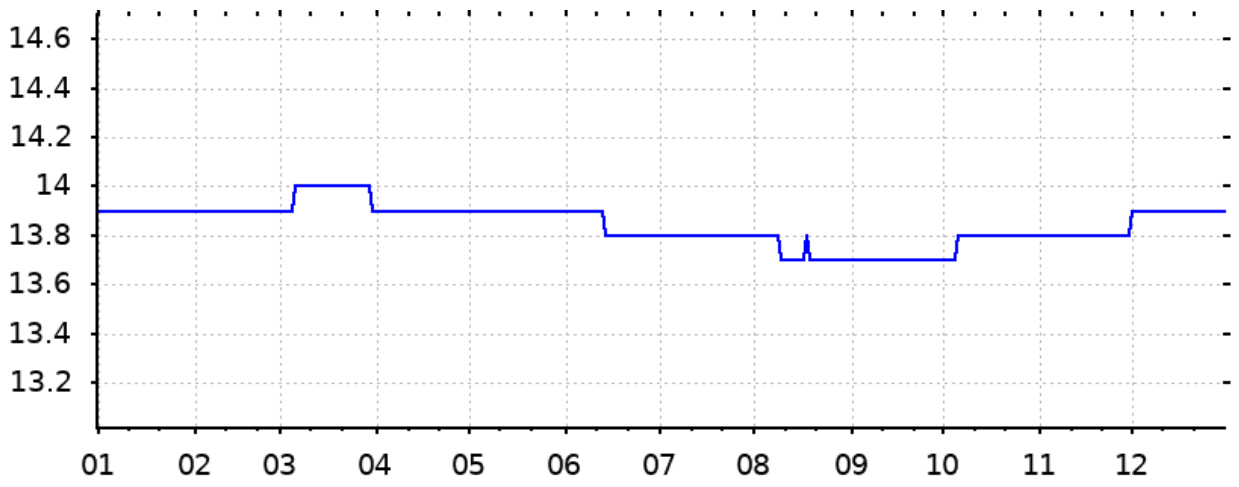

Шифра станице: **ПД-181** **Водно тело: 66** **Кота 0 (мнм):** **129.01**
Назив пијезометра: **Обреж-Ратаре** **VMOR_GW_I_3** **Кота терена (мнм):**

Дан	I	II	III	IV	V	VI	VII	VIII	IX	X	XI	XII
1	13.8		13.7	13.5	13.1	13.0	12.9	13.0	13.2	13.4	13.6	13.7
2	13.8		13.6	13.5	13.1	13.0	12.9	13.0	13.2	13.4	13.6	13.7
3	13.8		13.6	13.5	13.1	12.9	12.9	13.0	13.2	13.4	13.6	13.7
4	13.8		13.6	13.5	13.1	13.0	12.9	13.0	13.2	13.4	13.6	13.7
5	13.8		13.6	13.5	13.0	12.9	12.9	13.0	13.2	13.4	13.6	13.7
6	13.8		13.6	13.5	13.0	12.9	12.9	13.0	13.2	13.4	13.6	13.7
7	13.8		13.6	13.4	13.0	12.9	12.9	13.0	13.2	13.4	13.6	13.7
8	13.8		13.6	13.4	13.0	12.9	12.9	13.0	13.2	13.4	13.6	13.7
9	13.8		13.6	13.4	13.0	12.9	12.9	13.0	13.2	13.4	13.6	13.7
10	13.8		13.6	13.4	13.0	12.9	12.9	13.0	13.2	13.4	13.6	13.8
11	13.8		13.6	13.4	13.0	13.0	12.9	13.0	13.2	13.4	13.6	13.8
12	13.8		13.6	13.3	13.0	12.9	12.9	13.0	13.2	13.4	13.6	13.8
13			13.6	13.3	13.0	12.9	12.9	13.1	13.2	13.4	13.7	13.8
14			13.6	13.3	13.0	12.9	12.9	13.1	13.2	13.5	13.7	13.8
15			13.6	13.3	13.0	12.9	12.9	13.1	13.2	13.5	13.7	13.8
16			13.6	13.3	13.0	12.9	12.9	13.1	13.3	13.5	13.7	13.8
17			13.6	13.3	12.9	12.9	12.9	13.1	13.3	13.5	13.7	13.8
18		13.8	13.6	13.3	12.9	12.9	13.0	13.1	13.3	13.5	13.7	13.8
19		13.8	13.6	13.3	13.0	12.9	13.0	13.1	13.3	13.5	13.7	13.8
20		13.8	13.6	13.3	13.0	12.9	13.0	13.1	13.3	13.5	13.7	13.8
21		13.8	13.6	13.3	13.0	12.9	13.0	13.1	13.3	13.5	13.7	13.8
22		13.8	13.5	13.3	13.0	12.9	13.0	13.1	13.3	13.5	13.7	13.8
23		13.8	13.5	13.3	13.0	12.9	13.0	13.1	13.3	13.5	13.7	13.8
24		13.8	13.5	13.2	13.0	12.9	13.0	13.1	13.3	13.5	13.7	13.8
25		13.8	13.5	13.3	12.9	12.9	13.0	13.1	13.3	13.5	13.7	13.8
26		13.8	13.5	13.2	12.9	12.9	13.0	13.1	13.3	13.5	13.7	13.8
27		13.8	13.5	13.2	12.9	12.9	13.0	13.1	13.3	13.5	13.7	13.8
28		13.7	13.5	13.1	12.9	12.9	13.0	13.1	13.3	13.6	13.7	13.8
29			13.5	13.1	12.9	12.9	13.0	13.1	13.3	13.6	13.7	13.8
30			13.5	13.1	13.0	12.9	13.0	13.1	13.4	13.6	13.7	13.8
31			13.5		13.0		13.0	13.1		13.6		13.8
Мин.	13.8	13.7	13.5	13.1	12.9	12.9	12.9	13.0	13.2	13.4	13.6	13.7
Ср.	13.8	13.8	13.6	13.3	13.0	12.9	12.9	13.1	13.3	13.5	13.7	13.8
Макс.	13.8	13.8	13.7	13.5	13.1	13.0	13.0	13.1	13.4	13.6	13.7	13.8

Год. макс: 13.8 Ср. год: 13.3 Год. мин: 12.9
Датум: 19.02.2021 Датум: 17.07.2021

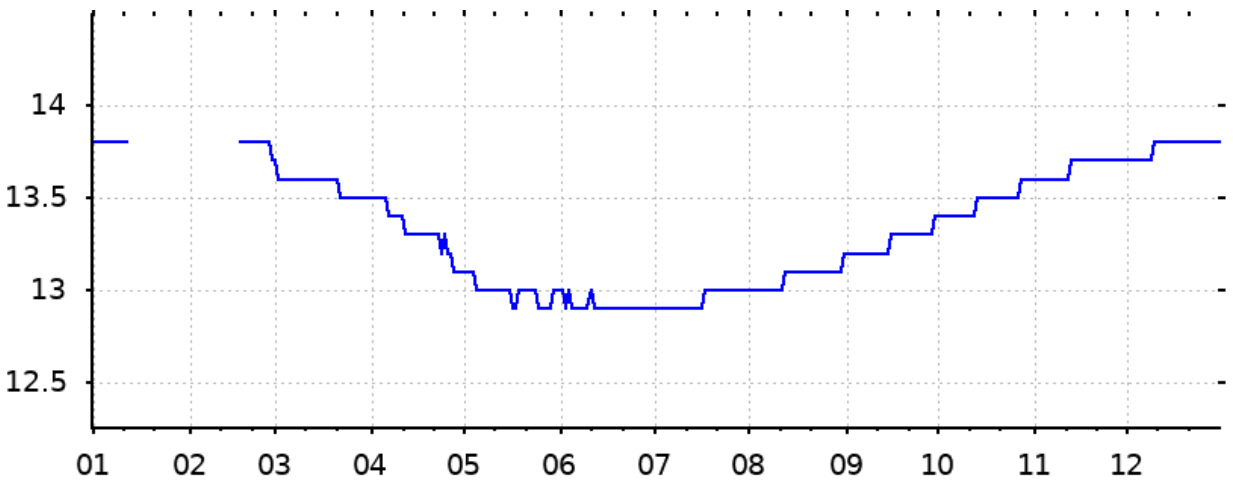

Шифра станице: **951A** **Водно тело: 66** **Кота 0 (мнм):** **126.80**
Назив пијезометра: **Стрижа-нова** **VMOR_GW_I_3** **Кота терена (мнм):** **126.29**

Дан	I	II	III	IV	V	VI	VII	VIII	IX	X	XI	XII
10	13.3	13.0	11.0	11.7	11.0	11.3	11.5	11.5	11.7	11.1	14.7	14.5
20	13.2	12.6	11.3	11.7	10.7	11.3	11.4	11.6	11.6		14.4	13.9
30	13.1	12.1	11.3	11.4	10.8	11.4	11.7	11.6	11.6		14.4	12.3
Мин.	13.1	12.1	11.0	11.4	10.7	11.3	11.4	11.5	11.6	11.1	14.4	12.3
Ср.	13.2	12.6	11.2	11.6	10.8	11.3	11.5	11.6	11.6	11.1	14.5	13.6
Макс.	13.3	13.0	11.3	11.7	11.0	11.4	11.7	11.6	11.7	11.1	14.7	14.5

Год. макс: 14.7 Ср. год: 12.1 Год. мин: 10.7
Датум: 10.11.2021 Датум: 20.05.2021

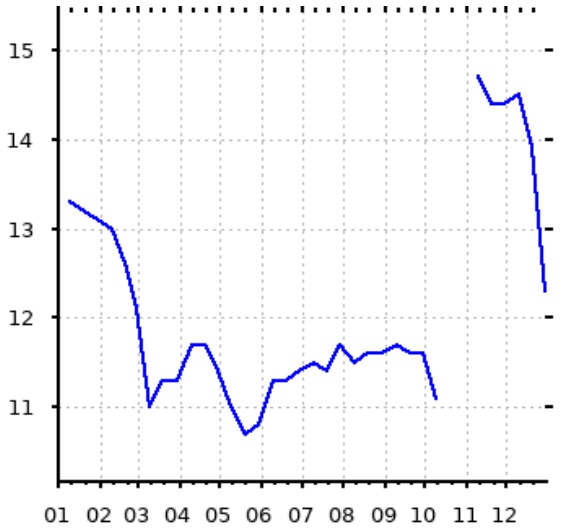

Шифра станице: **952A** **Водно тело: 66** **Кота 0 (мнм):** **125.46**
Назив пијезометра: **Чепуре** **VMOR_GW_I_3** **Кота терена (мнм):** **124.66**

Дан	I	II	III	IV	V	VI	VII	VIII	IX	X	XI	XII
10	13.9	14.4	14.1	14.1	14.1	14.0	14.5	14.2	14.3	13.9		
20	13.9	14.1	14.2	14.3	14.0	13.9	14.3	14.2	14.3			
30	14.0	14.1	14.1	14.3	13.8	13.9	14.5	14.3	14.3			
Мин.	13.9	14.1	14.1	14.1	13.8	13.9	14.3	14.2	14.3	13.9		
Ср.	13.9	14.2	14.1	14.2	14.0	13.9	14.4	14.2	14.3	13.9		
Макс.	14.0	14.4	14.2	14.3	14.1	14.0	14.5	14.3	14.3	13.9		

Год. макс: 14.5 Ср. год: 14.1 Год. мин: 13.8
Датум: 30.07.2021 Датум: 30.05.2021

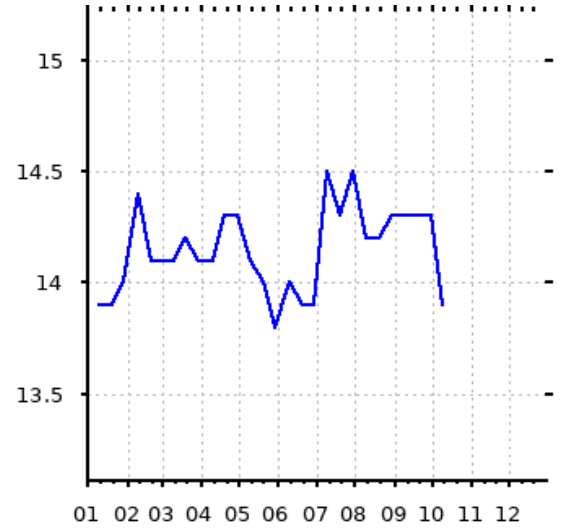

Шифра станице: **954A** **Водно тело: 66** **Кота 0 (мнм):** **125.23**
Назив пијезометра: **Поточац-село** **VMOR_GW_I_3** **Кота терена (мнм):** **124.68**

Дан	I	II	III	IV	V	VI	VII	VIII	IX	X	XI	XII
10	13.5	13.8	13.9	13.9	13.7	13.9	13.9	13.9	14.0	13.7		
20	13.5	13.9	13.7	14.0	13.5	13.9	14.1	14.1	14.1			
30	13.3	13.8	13.7	14.0	13.5	13.8	14.2	14.1	14.0			
Мин.	13.3	13.8	13.7	13.9	13.5	13.8	13.9	13.9	14.0	13.7		
Ср.	13.4	13.8	13.8	14.0	13.6	13.9	14.1	14.0	14.0	13.7		
Макс.	13.5	13.9	13.9	14.0	13.7	13.9	14.2	14.1	14.1	13.7		

Год. макс: 14.2 Ср. год: 13.8 Год. мин: 13.3
Датум: 30.07.2021 Датум: 30.01.2021

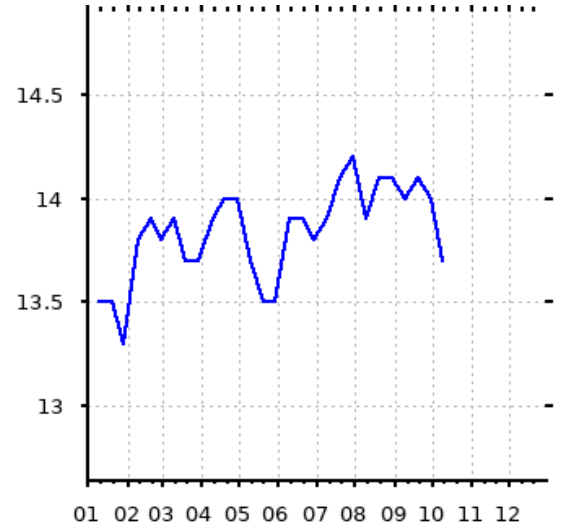

Шифра станице: **958A** **Водно тело: 66** **Кота 0 (мнм):** **131.16**
Назив пијезометра: **Варварин-мост** **VMOR_GW_I_3** **Кота терена (мнм):** **130.74**

Дан	I	II	III	IV	V	VI	VII	VIII	IX	X	XI	XII
10	14.1	14.3	14.5	14.2	14.4	14.6	14.6	14.7	14.7	14.3	13.4	13.5
20	13.8	14.4	14.6	14.0	14.2	14.8	14.7	14.7	14.7		13.6	12.9
30	13.8	14.5	14.3	14.1	14.2	14.7	14.7	14.8	14.6		13.5	13.2
Мин.	13.8	14.3	14.3	14.0	14.2	14.6	14.6	14.7	14.6	14.3	13.4	12.9
Ср.	13.9	14.4	14.5	14.1	14.3	14.7	14.7	14.7	14.7	14.3	13.5	13.2
Макс.	14.1	14.5	14.6	14.2	14.4	14.8	14.7	14.8	14.7	14.3	13.6	13.5

Год. макс: 14.8 Ср. год: 14.2 Год. мин: 12.9
Датум: 20.06.2021 Датум: 20.12.2021

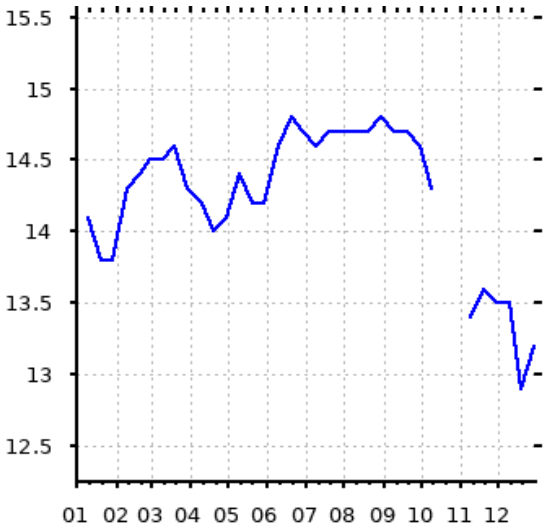

Шифра станице: **986** **Водно тело: 66** **Кота 0 (мнм):** **123.44**
Назив пијезометра: **Поточац-поље** **VMOR_GW_I_3** **Кота терена (мнм):** **122.62**

Дан	I	II	III	IV	V	VI	VII	VIII	IX	X	XI	XII
10	14.1	14.5	14.4	14.5	14.4	14.4	14.4	14.4	14.6	14.3		
20	14.1	14.3	14.3	14.7	14.5	14.4	14.6	14.4	14.6			
30	13.9	14.1	14.1	15.0	14.2	14.5	14.6	14.5	14.5			
Мин.	13.9	14.1	14.1	14.5	14.2	14.4	14.4	14.4	14.5	14.3		
Ср.	14.0	14.3	14.3	14.7	14.4	14.4	14.5	14.4	14.6	14.3		
Макс.	14.1	14.5	14.4	15.0	14.5	14.5	14.6	14.5	14.6	14.3		

Год. макс: 15.0 Ср. год: 14.4 Год. мин: 13.9
Датум: 30.04.2021 Датум: 30.01.2021

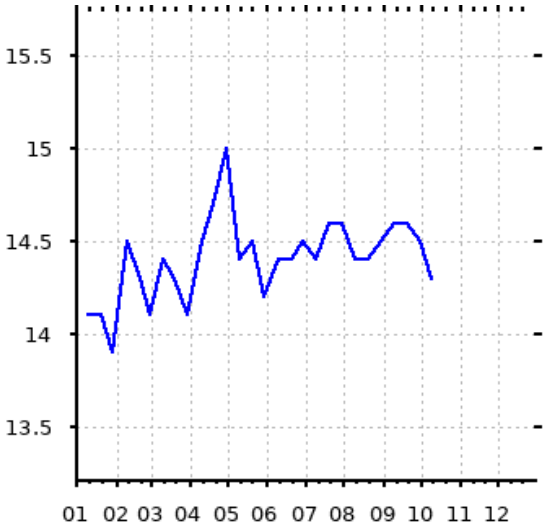

Шифра станице: **ПД-163** **Водно тело: 66** **Кота 0 (мнм):**
Назив пијезометра: **Буковче-Глоговац** **VMOR_GW_I_3** **Кота терена (мнм):**

Дан	I	II	III	IV	V	VI	VII	VIII	IX	X	XI	XII
1	12.7	12.7	12.5	12.7	12.5	12.4	12.6	12.6	12.7	12.6	12.6	12.4
5	12.5	12.5	12.4	12.5	12.7	12.7	12.5	12.5	12.5	12.7	12.5	12.7
10	12.8	12.4	12.6	12.6	12.6	12.6	12.7	12.7	12.6	12.4	12.7	12.6
15	12.6	12.7	12.8	12.8	12.8	12.5	12.8	12.6	12.5	12.5	12.6	12.8
20	12.7	12.8	12.7	12.5	12.7	12.8	12.6	12.8	12.6	12.7	12.5	12.8
25	12.5	12.6	12.6	12.7	12.8	12.7	12.8	12.7	12.5	12.8	12.6	12.7
Мин.	12.5	12.4	12.4	12.5	12.5	12.4	12.5	12.5	12.5	12.4	12.5	12.4
Ср.	12.6	12.6	12.6	12.6	12.7	12.6	12.7	12.7	12.6	12.6	12.6	12.7
Макс.	12.8	12.8	12.8	12.8	12.8	12.8	12.8	12.8	12.7	12.8	12.7	12.8

Год. макс: 12.8 Ср. год: 12.6 Год. мин: 12.4
Датум: 25.07.2021 Датум: 01.06.2021

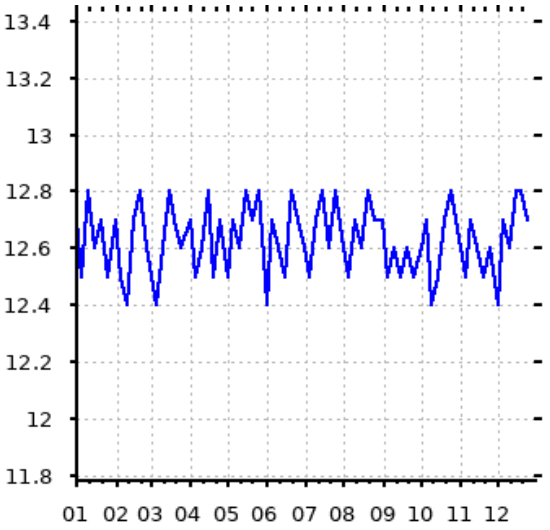

Шифра станице: **ПД-182** **Водно тело: 66** **Кота 0 (мнм):** **128.59**
Назив пијезометра: **Обреж-Ратаре** **VMOR_GW_I_3** **Кота терена (мнм):**

Дан	I	II	III	IV	V	VI	VII	VIII	IX	X	XI	XII
10	13.8	13.7	13.3	12.3	11.4	13.2	13.3	13.3	13.5	13.3	13.2	13.8
20	13.8	13.5	13.0	12.5	11.4	13.0	13.3	13.4	13.5		13.8	13.4
30	13.6	13.2	13.0	12.5	11.5	13.2	13.2	13.5	13.6		13.8	13.2
Мин.	13.6	13.2	13.0	12.3	11.4	13.0	13.2	13.3	13.5	13.3	13.2	13.2
Ср.	13.7	13.5	13.1	12.4	11.4	13.1	13.3	13.4	13.5	13.3	13.6	13.5
Макс.	13.8	13.7	13.3	12.5	11.5	13.2	13.3	13.5	13.6	13.3	13.8	13.8

Год. макс: 13.8 Ср. год: 13.1 Год. мин: 11.4
Датум: 20.01.2021 Датум: 20.05.2021

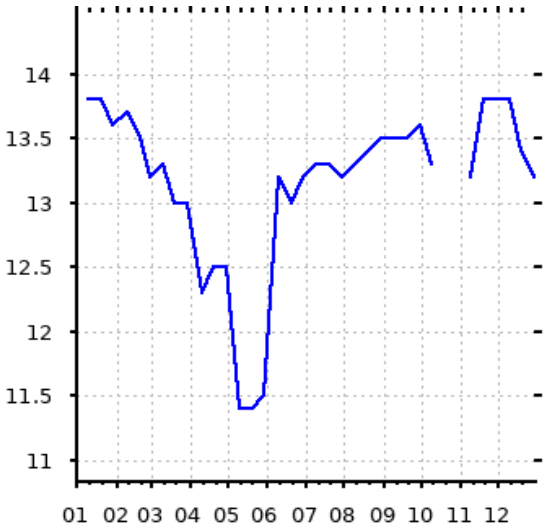

Шифра станице: **ПД-183** **Водно тело: 66** **Кота 0 (мнм):** **130.70**
Назив пијезометра: **Обреж-Ратаре** **VMOR_GW_I_3** **Кота терена (мнм):**

Дан	I	II	III	IV	V	VI	VII	VIII	IX	X	XI	XII
10	13.7	13.7	11.8	13.4	13.0	11.8	11.7	14.4	14.1	11.5	14.2	14.5
20	13.5	13.3	12.0	13.2	12.9	11.6	11.9	14.5	14.2		14.4	13.9
30	13.6	12.5	12.0	13.1	12.7	11.6	11.9	14.4	14.3		14.4	13.0
Мин.	13.5	12.5	11.8	13.1	12.7	11.6	11.7	14.4	14.1	11.5	14.2	13.0
Ср.	13.6	13.2	11.9	13.2	12.9	11.7	11.8	14.4	14.2	11.5	14.3	13.8
Макс.	13.7	13.7	12.0	13.4	13.0	11.8	11.9	14.5	14.3	11.5	14.4	14.5

Год. макс: 14.5 Ср. год: 13.1 Год. мин: 11.5
Датум: 10.12.2021 Датум: 10.10.2021

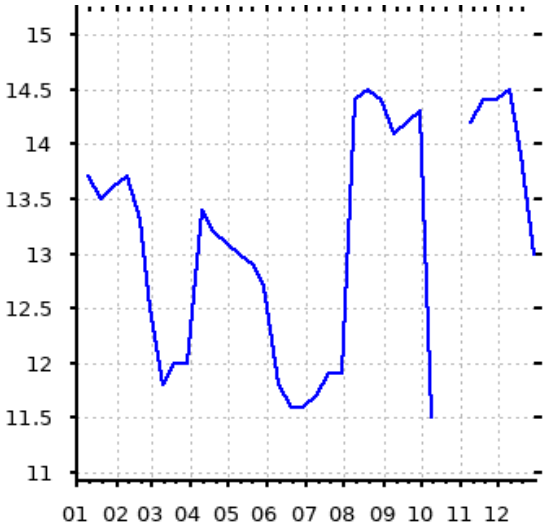

Шифра станице: **ПД-184** **Водно тело: 66** **Кота 0 (мнм):** **140.28**
Назив пијезометра: **Обреж-Ратаре** **VMOR_GW_I_3** **Кота терена (мнм):**

Дан	I	II	III	IV	V	VI	VII	VIII	IX	X	XI	XII
10	14.1	14.0	13.9	13.5	13.9	14.1	14.1	14.3	14.4	14.0	13.6	13.8
20	14.3	13.9	13.7	13.7	13.8	13.9	14.0	14.3	14.4		13.9	13.3
30	14.1	13.8	13.7	14.0	13.8	13.9	14.0	14.3	14.3		13.9	13.2
Мин.	14.1	13.8	13.7	13.5	13.8	13.9	14.0	14.3	14.3	14.0	13.6	13.2
Ср.	14.2	13.9	13.8	13.7	13.8	14.0	14.0	14.3	14.4	14.0	13.8	13.4
Макс.	14.3	14.0	13.9	14.0	13.9	14.1	14.1	14.3	14.4	14.0	13.9	13.8

Год. макс: 14.4 Ср. год: 13.9 Год. мин: 13.2
Датум: 20.09.2021 Датум: 30.12.2021

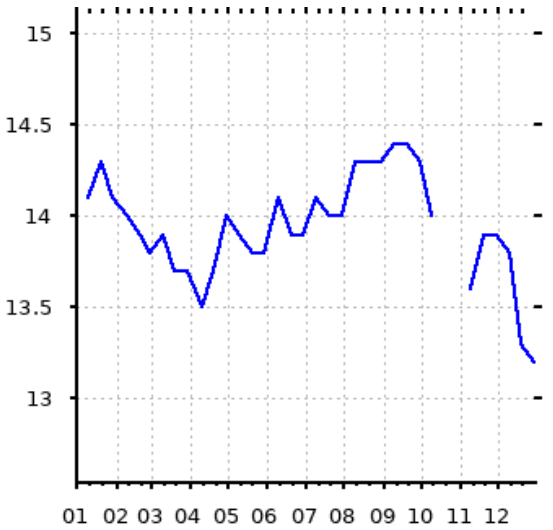

Шифра станице: **ПД-191** **Водно тело: 66** **Кота 0 (мнм):** **129.66**
Назив пијезометра: **Варварин-Ћићевац** **VMOR_GW_I_3** **Кота терена (мнм):**

Дан	I	II	III	IV	V	VI	VII	VIII	IX	X	XI	XII
10	14.3	14.0	14.0	15.0	14.1	14.3						
20	14.3	13.7	13.7	14.8	13.9	14.5						
30	14.1	13.5	13.7	14.8	13.9	14.3						
Мин.	14.1	13.5	13.7	14.8	13.9	14.3						
Ср.	14.2	13.7	13.8	14.9	14.0	14.4						
Макс.	14.3	14.0	14.0	15.0	14.1	14.5						

Год. макс: 15.0 Ср. год: 14.2 Год. мин: 13.5
Датум: 10.04.2021 Датум: 28.02.2021

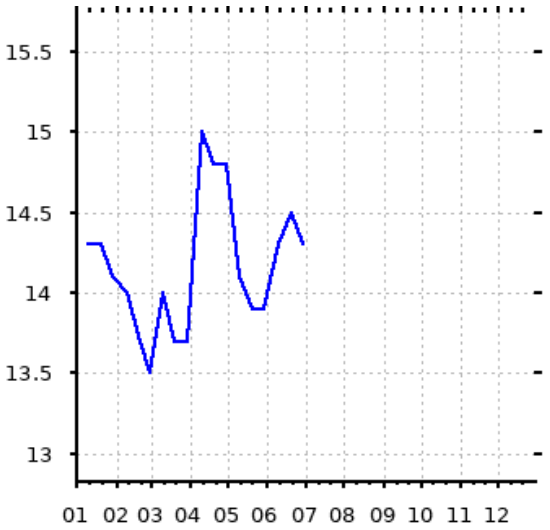

Шифра станице: **ПД-193** **Водно тело: 66** **Кота 0 (мнм):** **134.43**
Назив пијезометра: **Варварин-Ћићевац** **VMOR_GW_I_3** **Кота терена (мнм):**

Дан	I	II	III	IV	V	VI	VII	VIII	IX	X	XI	XII
10	13.8	13.9	13.7	14.1	14.1	14.5	14.4	13.9	13.9	13.7	13.7	13.8
20	13.7	13.7	13.5	14.2	14.2	14.4	14.5	14.0	14.0		13.9	13.3
30	13.7	13.5	13.5	14.2	14.2	14.4	14.5	14.0	14.2		13.8	13.5
Мин.	13.7	13.5	13.5	14.1	14.1	14.4	14.4	13.9	13.9	13.7	13.7	13.3
Ср.	13.7	13.7	13.6	14.2	14.2	14.4	14.5	14.0	14.0	13.7	13.8	13.5
Макс.	13.8	13.9	13.7	14.2	14.2	14.5	14.5	14.0	14.2	13.7	13.9	13.8

Год. макс: 14.5 Ср. год: 14.0 Год. мин: 13.3
Датум: 30.07.2021 Датум: 20.12.2021

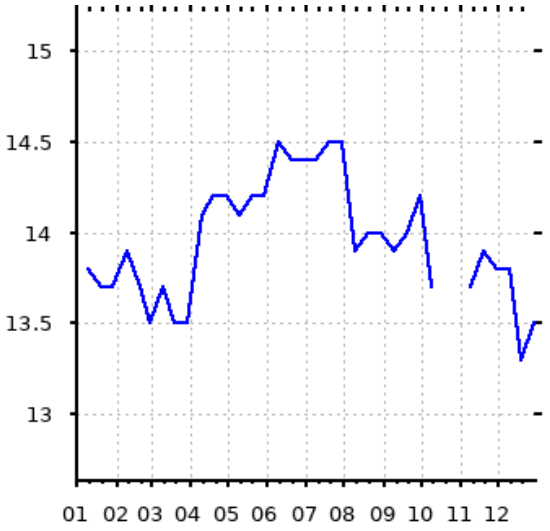

Шифра станице: **ПД-194** **Водно тело: 66** **Кота 0 (мнм):** **135.92**
Назив пијезометра: **Варварин-Ћићевац** **VMOR_GW_I_3** **Кота терена (мнм):**

Дан	I	II	III	IV	V	VI	VII	VIII	IX	X	XI	XII
10	13.5	13.9	13.8	14.3	14.5	14.5	14.0	14.3	14.0			
20	13.5	13.9	13.7	14.5	14.3	14.3	14.0	14.4	14.2			
30	13.6	14.1	13.9	14.4	14.5	14.3	14.2	14.4	14.1			
Мин.	13.5	13.9	13.7	14.3	14.3	14.3	14.0	14.3	14.0			
Ср.	13.5	14.0	13.8	14.4	14.4	14.4	14.1	14.4	14.1			
Макс.	13.6	14.1	13.9	14.5	14.5	14.5	14.2	14.4	14.2			

Год. макс: 14.5 Ср. год: 14.1 Год. мин: 13.5
Датум: 10.06.2021 Датум: 20.01.2021

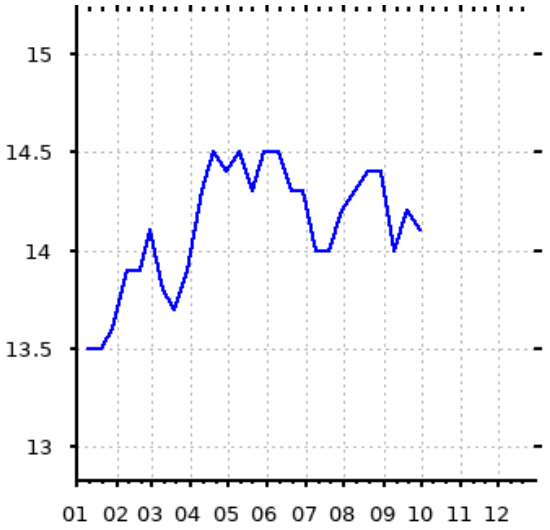

Шифра станице: **ПЛ-161** **Водно тело: 66** **Кота 0 (мнм):** **112.52**
Назив пијезометра: **Буковче-Глоговац** **VMOR_GW_I_3** **Кота терена (мнм):**

Дан	I	II	III	IV	V	VI	VII	VIII	IX	X	XI	XII
1	12.7	12.7	12.6	12.6	12.5	12.6	12.5	12.6	12.4	12.7	12.6	12.7
5	12.5	12.6	12.7	12.5	12.7	12.5	12.6	12.7	12.5	12.4	12.4	12.5
10	12.8	12.4	12.6	12.7	12.6	12.8	12.4	12.5	12.6	12.5	12.7	12.8
15	12.6	12.5	12.4	12.8	12.8	12.7	12.7	12.4	12.7	12.6	12.6	12.6
20	12.8	12.6	12.8	12.6	12.5	12.8	12.6	12.7	12.6	12.7	12.8	12.5
25	12.6	12.8	12.7	12.7	12.7	12.7	12.5	12.6	12.8	12.4	12.6	12.7
Мин.	12.5	12.4	12.4	12.5	12.5	12.5	12.4	12.4	12.4	12.4	12.4	12.5
Ср.	12.7	12.6	12.6	12.7	12.6	12.7	12.6	12.6	12.6	12.6	12.6	12.6
Макс.	12.8	12.8	12.8	12.8	12.8	12.8	12.7	12.7	12.8	12.7	12.8	12.8

Год. макс: 12.8 Ср. год: 12.6 Год. мин: 12.4
Датум: 20.06.2021 Датум: 10.07.2021

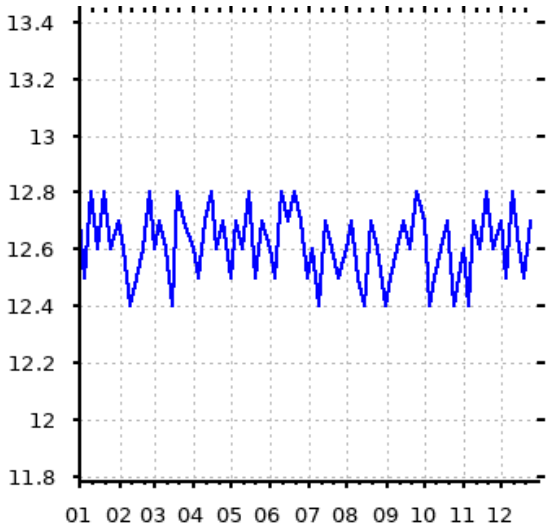

Шифра станице: **ПЛ-164** **Водно тело: 66** **Кота 0 (мнм):** **111.21**
Назив пијезометра: **Буковче-Глоговац** **VMOR_GW_I_3** **Кота терена (мнм):**

Дан	I	II	III	IV	V	VI	VII	VIII	IX	X	XI	XII
1	12.0	12.0	12.0	12.0	12.0	12.0	12.0					
5	12.0	12.0	12.0	12.0	12.0	12.0	12.0					
10	12.0	12.0	12.0	12.0	12.0	12.0	12.0					
15	12.0	12.0	12.0	12.0	12.0	12.0	12.0					
20	12.0	12.0	12.0	12.0	12.0	12.0	12.0					
25	12.0	12.0	12.0	12.0	12.0		12.0					
Мин.	12.0	12.0	12.0	12.0	12.0	12.0	12.0					
Ср.	12.0	12.0	12.0	12.0	12.0	12.0	12.0					
Макс.	12.0	12.0	12.0	12.0	12.0	12.0	12.0					

Год. макс: 12.0 Ср. год: 12.0 Год. мин: 12.0
Датум: 25.07.2021 Датум: 25.07.2021

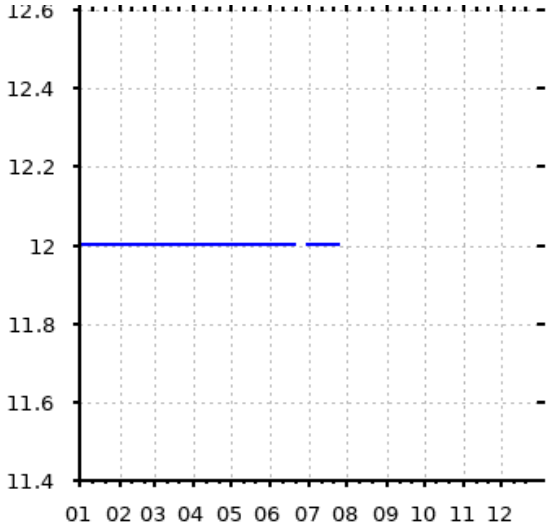

Шифра станице: **ПЛ-181** **Водно тело: 66** **Кота 0 (мнм):** **127.07**
Назив пијезометра: **Обреж-Ратаре** **VMOR_GW_I_3** **Кота терена (мнм):**

Дан	I	II	III	IV	V	VI	VII	VIII	IX	X	XI	XII
10	14.1	14.2	13.2	13.3	13.3	13.4	13.4	13.5	13.8	14.4	13.4	13.5
20	13.9	14.0	13.2	13.5	13.3	13.4	13.4	13.6	13.7		13.7	12.8
30	13.9	13.7	13.0	13.6	13.1	13.5	13.6	13.8	13.7		13.5	13.2
Мин.	13.9	13.7	13.0	13.3	13.1	13.4	13.4	13.5	13.7	14.4	13.4	12.8
Ср.	14.0	14.0	13.1	13.5	13.2	13.4	13.5	13.6	13.7	14.4	13.5	13.2
Макс.	14.1	14.2	13.2	13.6	13.3	13.5	13.6	13.8	13.8	14.4	13.7	13.5

Год. макс: 14.4 Ср. год: 13.5 Год. мин: 12.8
Датум: 10.10.2021 Датум: 20.12.2021

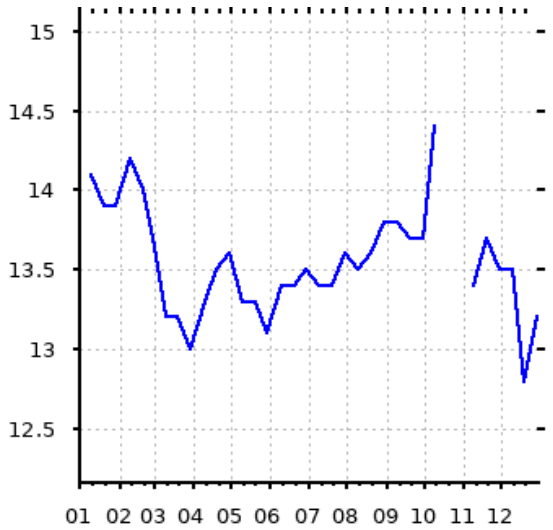

Шифра станице: **ПЛ-182** **Водно тело: 66** **Кота 0 (мнм):** **127.44**
Назив пијезометра: **Обреж-Ратаре** **VMOR_GW_I_3** **Кота терена (мнм):**

Дан	I	II	III	IV	V	VI	VII	VIII	IX	X	XI	XII
10	13.7	13.8	13.8	13.7	13.7	13.9	14.3	14.2	14.3	14.1	13.2	13.5
20	13.5	13.8	13.5	13.9	13.8	13.8	14.4	14.3	14.3		13.6	13.0
30	13.5	13.6	13.5	13.9	13.7	13.9	14.5	14.3	14.4		13.7	13.4
Мин.	13.5	13.6	13.5	13.7	13.7	13.8	14.3	14.2	14.3	14.1	13.2	13.0
Ср.	13.6	13.7	13.6	13.8	13.7	13.9	14.4	14.3	14.3	14.1	13.5	13.3
Макс.	13.7	13.8	13.8	13.9	13.8	13.9	14.5	14.3	14.4	14.1	13.7	13.5

Год. макс: 14.5 Ср. год: 13.8 Год. мин: 13.0
Датум: 30.07.2021 Датум: 20.12.2021

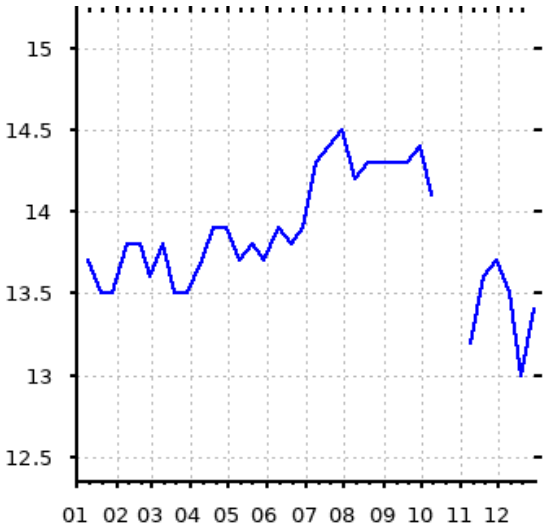

Шифра станице: **ПЛ-184** **Водно тело: 66** **Кота 0 (мнм):** **144.48**
Назив пијезометра: **Обреж-Ратаре** **VMOR_GW_I_3** **Кота терена (мнм):**

Дан	I	II	III	IV	V	VI	VII	VIII	IX	X	XI	XII
10	13.7	13.7	13.7	13.8	14.2	14.0	14.3	14.2	14.3	14.0		
20	13.8	13.7	13.5	14.1	14.3	14.0	14.2	14.3	14.3			
30	13.7	13.6	13.4	14.2	14.1	14.1	14.3	14.3	14.1			
Мин.	13.7	13.6	13.4	13.8	14.1	14.0	14.2	14.2	14.1	14.0		
Ср.	13.7	13.7	13.5	14.0	14.2	14.0	14.3	14.3	14.2	14.0		
Макс.	13.8	13.7	13.7	14.2	14.3	14.1	14.3	14.3	14.3	14.0		

Год. макс: 14.3 Ср. год: 14.0 Год. мин: 13.4
Датум: 30.07.2021 Датум: 30.03.2021

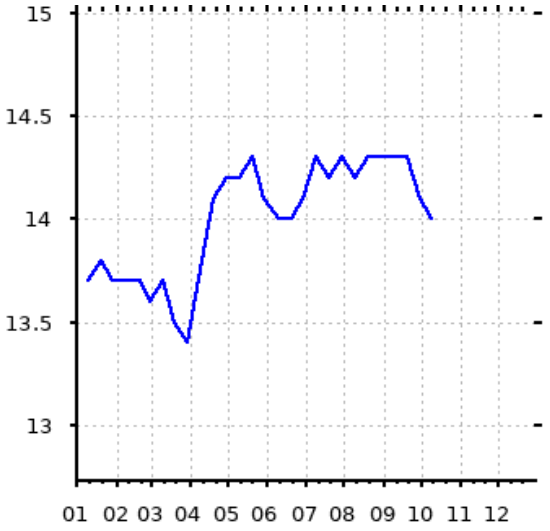

Шифра станице: **ПЛ-191** **Водно тело: 66** **Кота 0 (мнм):** **132.15**
Назив пијезометра: **Варварин-Ћићевац** **VMOR_GW_I_3** **Кота терена (мнм):**

Дан	I	II	III	IV	V	VI	VII	VIII	IX	X	XI	XII
10	14.1	13.9	13.4	13.3	13.7	13.7	13.9	13.9	13.6	14.5	13.4	13.6
20	13.9	13.7	13.3	13.5	13.6	13.8	13.9	14.0	13.5		13.7	
30	13.9	13.5	13.3	13.5	13.6	13.9	14.1	14.0	13.7		13.7	
Мин.	13.9	13.5	13.3	13.3	13.6	13.7	13.9	13.9	13.5	14.5	13.4	13.6
Ср.	14.0	13.7	13.3	13.4	13.6	13.8	14.0	14.0	13.6	14.5	13.6	13.6
Макс.	14.1	13.9	13.4	13.5	13.7	13.9	14.1	14.0	13.7	14.5	13.7	13.6

Год. макс: 14.5 Ср. год: 13.7 Год. мин: 13.3
Датум: 10.10.2021 Датум: 10.04.2021

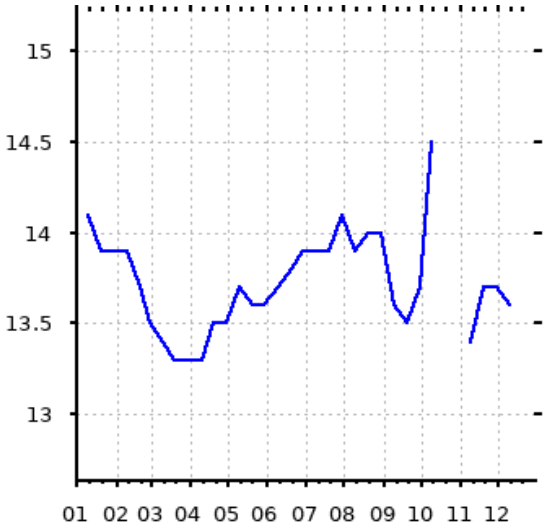

Шифра станице: **ПЛ-193** **Водно тело: 66** **Кота 0 (мнм):** **143.23**
Назив пијезометра: **Варварин-Ћићевац** **VMOR_GW_I_3** **Кота терена (мнм):**

Дан	I	II	III	IV	V	VI	VII	VIII	IX	X	XI	XII
10	13.9	14.0	14.0	13.9	13.9	14.2		14.3	14.3	14.0		
20	13.9	13.7	13.8	14.0	13.8	14.0		14.4	14.2			
30	14.0	13.7	14.1	14.0	13.8	14.1		14.4	14.2			
Мин.	13.9	13.7	13.8	13.9	13.8	14.0		14.3	14.2	14.0		
Ср.	13.9	13.8	14.0	14.0	13.8	14.1		14.4	14.2	14.0		
Макс.	14.0	14.0	14.1	14.0	13.9	14.2		14.4	14.3	14.0		

Год. макс: 14.4 Ср. год: 14.0 Год. мин: 13.7
Датум: 30.08.2021 Датум: 28.02.2021

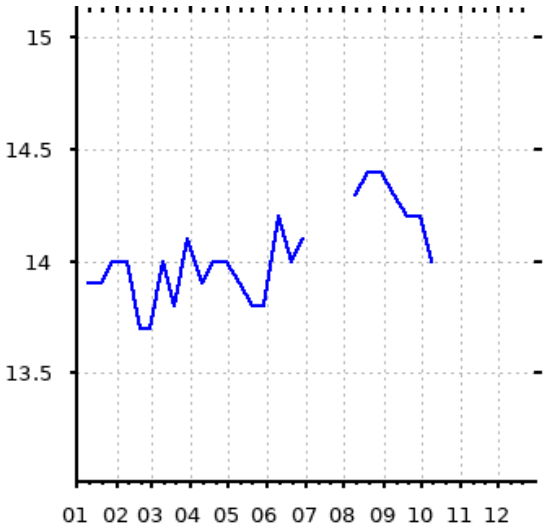

Шифра станице: **500** **Водно тело: 83** **Кота 0 (мнм):** **158.07**
Назив пијезометра: **Бобовиште-село(насип)** **JMOR_GW_I_3** **Кота терена (мнм):** **157.35**

Дан	I	II	III	IV	V	VI	VII	VIII	IX	X	XI	XII
1	13.9	13.5	13.0	12.6	12.4	12.5	12.7	13.1	13.6	14.0	14.2	14.1
2	13.9	13.5	13.0	12.6	12.4	12.5	12.7	13.1	13.6	14.0	14.2	14.1
3	13.9	13.5	13.0	12.6	12.4	12.5	12.8	13.1	13.6	14.0	14.2	14.1
4	13.9	13.4	13.0	12.6	12.4	12.5	12.8	13.1	13.6	14.0	14.2	14.1
5	13.9	13.4	13.0	12.5	12.4	12.5	12.8	13.1	13.6	14.0	14.2	14.1
6	13.9	13.4	13.0	12.5	12.4	12.5	12.8	13.1	13.6	14.0	14.2	14.1
7	13.9	13.4	13.0	12.5	12.4	12.6	12.8	13.2	13.7	14.0	14.2	14.1
8	13.8	13.4	13.0	12.5	12.4	12.6	12.8	13.2	13.7	14.1	14.2	14.1
9	13.8	13.4	13.0	12.5	12.4	12.6	12.8	13.2	13.7	14.1	14.2	14.1
10	13.8	13.3		12.5	12.4	12.6	12.8	13.2	13.7	14.1		14.1
11	13.8	13.3		12.5	12.4	12.6	12.8	13.2	13.7	14.1		14.1
12	13.8	13.3	12.9	12.5	12.4	12.6	12.8	13.2	13.7	14.1	14.2	14.1
13	13.8	13.3	12.9	12.5	12.4	12.6	12.8	13.3	13.8	14.1	14.2	14.1
14	13.8	13.3	12.9	12.5	12.4	12.6	12.9	13.3	13.8	14.1	14.2	14.1
15	13.8	13.3	12.9	12.5	12.4	12.6	12.9	13.3	13.8	14.1	14.2	14.1
16	13.8	13.2	12.9	12.5	12.4	12.6	12.9	13.3	13.8	14.1	14.2	14.1
17	13.8	13.2		12.5	12.4	12.6	12.9	13.3	13.8	14.1	14.2	14.0
18	13.7	13.2		12.4	12.4	12.6	12.9	13.3	13.8	14.2	14.2	14.0
19	13.7	13.2		12.4	12.4	12.6	12.9	13.3	13.8	14.2	14.2	14.0
20	13.7	13.2		12.4	12.4	12.7	12.9	13.4	13.9	14.2	14.2	14.0
21	13.7	13.2	12.8	12.4	12.4	12.7	12.9	13.4	13.9		14.2	14.0
22	13.7	13.2	12.8	12.4	12.5	12.7	12.9	13.4	13.9		14.2	14.0
23	13.7	13.1	12.8	12.4	12.5	12.7	13.0	13.4	13.9		14.2	14.0
24	13.6	13.1	12.7	12.4	12.5	12.7	13.0	13.4	13.9		14.2	14.0
25	13.6	13.1	12.7	12.4	12.5	12.7	13.0	13.4	13.9	14.2	14.2	14.0
26	13.6	13.1	12.7	12.4	12.5	12.7	13.0	13.5	13.9	14.2	14.2	14.0
27	13.6	13.1	12.7	12.4	12.5	12.7	13.0	13.5	13.9	14.2	14.2	13.9
28	13.6	13.1	12.7	12.4	12.5	12.7	13.0	13.5	14.0	14.2	14.2	13.9
29	13.6		12.7	12.4	12.5	12.7	13.0	13.5	14.0	14.2	14.2	13.9
30	13.5		12.7	12.4	12.5	12.7	13.0	13.5	14.0	14.2	14.1	13.9
31	13.5		12.6		12.5		13.1	13.5		14.2		13.9
Мин.	13.5	13.1	12.6	12.4	12.4	12.5	12.7	13.1	13.6	14.0	14.1	13.9
Ср.	13.7	13.3	12.9	12.5	12.4	12.6	12.9	13.3	13.8	14.1	14.2	14.0
Макс.	13.9	13.5	13.0	12.6	12.5	12.7	13.1	13.5	14.0	14.2	14.2	14.1

Год. макс: 14.2 Ср. год: 13.3 Год. мин: 12.4
Датум: 29.11.2021 Датум: 21.05.2021

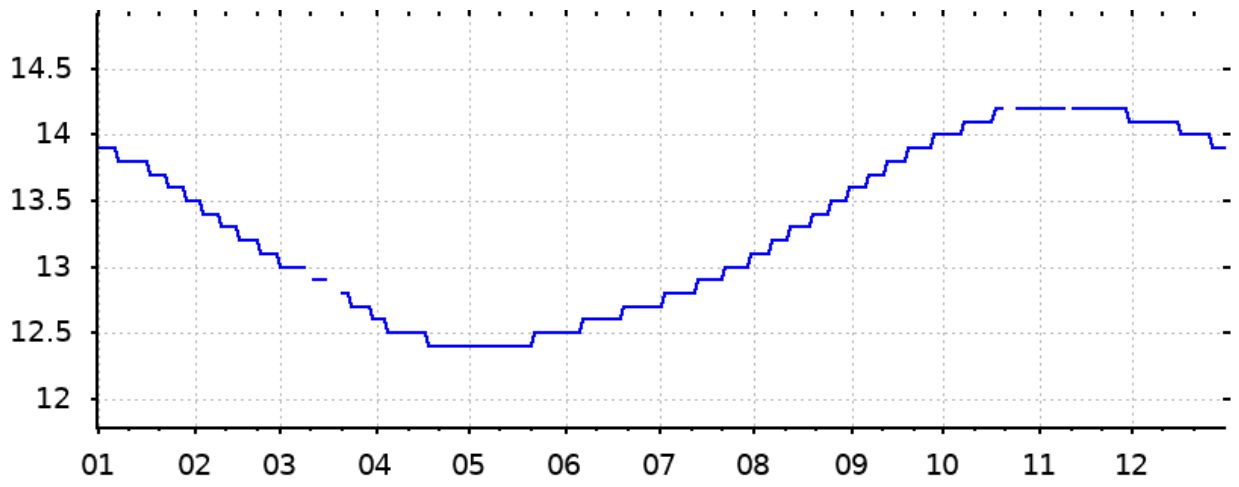

Шифра станице: **502** **Водно тело: 83** **Кота 0 (мнм):** **159.45**
Назив пијезометра: **Бобовиште** **JMOR_GW_I_3** **Кота терена (мнм):** **158.87**

Дан	I	II	III	IV	V	VI	VII	VIII	IX	X	XI	XII
1	14.7	14.3	14.0	13.6	13.3	13.1	13.1	13.5	14.2	14.9	15.3	15.2
2	14.7	14.3	14.0	13.6	13.3	13.1	13.1	13.5	14.3	15.0	15.3	15.2
3	14.7	14.3	14.0	13.6	13.3	13.1	13.1	13.5	14.3	15.0	15.3	15.2
4	14.7	14.2	14.0	13.6	13.2	13.1	13.1	13.6	14.3	15.0	15.3	15.1
5	14.6	14.2	13.9	13.6	13.2	13.1	13.1	13.6	14.3	15.0	15.3	15.1
6	14.6	14.2	13.9	13.5	13.2	13.1	13.1	13.6	14.4	15.0	15.3	15.1
7	14.6	14.2	13.9	13.5	13.2	13.1	13.1	13.6	14.4	15.0	15.3	15.1
8	14.6	14.2	13.9	13.5	13.2	13.1	13.2	13.6	14.4	15.1	15.3	15.1
9	14.6	14.2	13.9	13.5	13.2	13.1	13.2	13.7	14.4	15.1	15.3	15.1
10	14.6	14.2	13.9	13.5	13.2	13.1	13.2	13.7	14.5	15.1	15.3	15.1
11	14.6	14.2	13.9	13.5	13.2	13.0	13.2	13.7	14.5	15.1	15.3	15.1
12	14.6	14.2	13.8	13.5	13.2	13.1	13.2	13.7	14.5	15.1	15.3	15.1
13	14.5	14.2	13.8	13.5	13.2	13.0	13.2	13.8	14.5	15.1	15.3	15.1
14	14.5	14.2	13.8	13.5	13.2	13.0	13.2	13.8	14.6	15.2	15.3	15.0
15	14.5	14.2	13.8	13.4	13.2	13.0	13.2	13.8	14.6	15.2	15.3	15.0
16	14.5	14.2	13.8	13.4	13.1	13.0	13.2	13.8	14.6	15.2	15.3	15.0
17	14.5	14.2	13.8	13.4	13.1	13.1	13.3	13.9	14.6	15.2	15.3	15.0
18	14.5	14.1	13.8	13.4	13.2	13.1	13.3	13.9	14.7	15.2	15.3	15.0
19	14.4	14.1	13.7	13.4	13.1	13.1	13.3	13.9	14.7	15.2	15.2	14.9
20	14.4	14.1	13.7	13.4	13.1	13.1	13.7	13.9	14.7	15.2	15.2	14.9
21	14.4	14.1	13.7	13.4	13.1	13.1	13.4	14.0	14.7	15.2	15.2	14.9
22	14.4	14.1	13.7	13.4	13.1	13.1	13.3	14.0	14.7	15.2	15.2	14.9
23	14.4	14.1	13.7	13.4	13.1	13.1	13.4	14.0	14.8	15.2	15.2	14.9
24	14.4	14.1	13.7	13.3	13.1	13.1	13.4	14.0	14.8	15.2	15.2	14.8
25	14.3	14.1	13.7	13.3	13.1	13.1	13.4	14.1	14.8	15.2	15.2	14.8
26	14.3	14.0	13.7	13.3	13.1	13.1	13.4	14.1	14.8	15.3	15.2	14.8
27	14.3	14.0	13.6	13.3	13.1	13.1	13.4	14.1	14.9	15.3	15.2	14.8
28	14.3	14.0	13.6	13.3	13.1	13.1	13.4	14.1	14.9	15.3	15.2	14.8
29	14.3		13.6	13.3	13.1	13.1	13.4	14.2	14.9	15.3	15.2	14.8
30	14.3		13.6	13.3	13.1	13.1	13.5	14.2	14.9	15.3	15.2	14.7
31	14.3		13.6		13.1		13.5	14.2		15.3		14.7
Мин.	14.3	14.0	13.6	13.3	13.1	13.0	13.1	13.5	14.2	14.9	15.2	14.7
Ср.	14.5	14.2	13.8	13.4	13.2	13.1	13.3	13.8	14.6	15.2	15.3	15.0
Макс.	14.7	14.3	14.0	13.6	13.3	13.1	13.7	14.2	14.9	15.3	15.3	15.2

Год. макс: 15.3 Ср. год: 14.1 Год. мин: 13.0
Датум: 18.11.2021 Датум: 16.06.2021

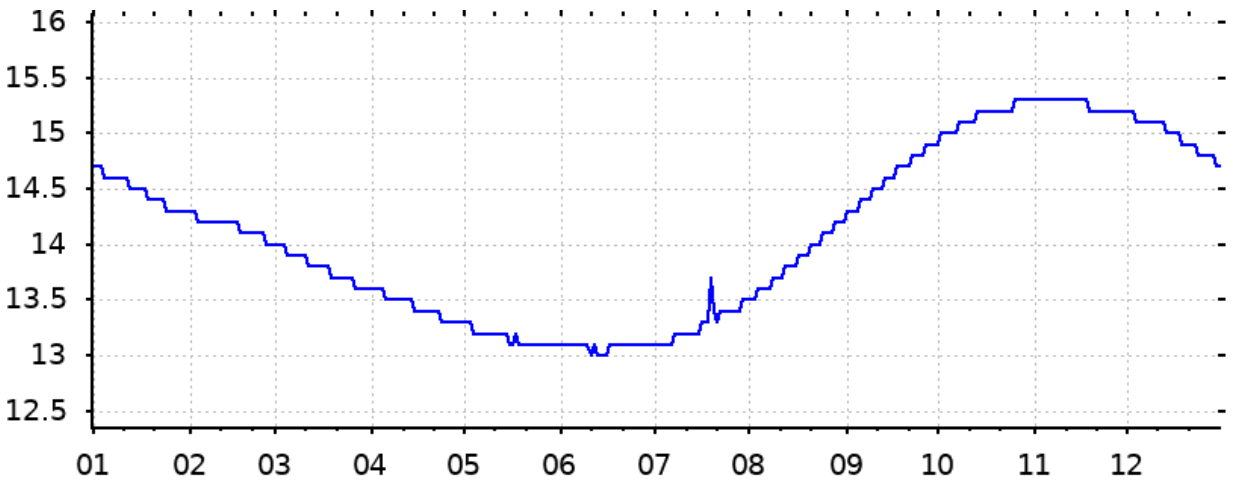

Шифра станице: **505** **Водно тело: 83** **Кота 0 (мнм):** **163.28**
Назив пијезометра: **Житковац-РО Моравица** **JMOR_GW_I_3** **Кота терена (мнм):** **162.53**

Дан	I	II	III	IV	V	VI	VII	VIII	IX	X	XI	XII
1	14.7	14.8	14.8	14.7	14.4	14.1	13.9	14.0	14.9	15.3	15.3	15.3
2	14.7	14.8	14.8	14.6	14.4	14.1	13.9	14.0	14.9	15.3	15.3	15.3
3	14.7	14.8	14.8	14.6	14.4	14.1	13.9	14.1	15.0	15.3	15.3	15.3
4	14.7	14.8	14.8	14.6	14.4	14.1	13.9	14.1	15.0	15.3	15.3	15.3
5	14.7	14.8	14.8	14.6	14.4	14.1	13.9	14.1	15.0	15.3	15.3	15.3
6	14.7	14.8	14.8	14.6	14.4	14.1	13.9	14.1	15.0	15.3	15.3	15.3
7	14.7	14.8	14.8	14.6	14.4	14.1	13.9	14.1	15.0	15.3	15.3	15.3
8	14.7	14.8	14.8	14.6	14.4	14.1	13.9	14.2	15.1		15.3	15.3
9	14.8	14.8	14.8	14.6	14.4	14.0	13.9	14.2	15.1		15.3	15.3
10	14.8	14.8	14.8	14.6	14.4	14.0	13.9	14.2	15.1		15.3	15.3
11	14.8	14.8	14.8	14.6	14.3	14.0	13.9	14.3	15.1		15.3	15.3
12	14.8	14.8	14.8	14.6	14.3	14.0	13.9	14.3	15.1		15.3	15.3
13	14.8	14.8	14.8	14.6	14.3	14.0	13.9	14.3	15.1		15.3	15.3
14	14.8	14.8	14.8	14.6	14.3	14.0	13.9	14.4	15.1		15.3	15.3
15	14.8	14.8	14.8	14.6	14.3	14.0	13.9	14.4	15.1		15.3	15.3
16	14.8	14.8	14.8	14.5	14.3	14.0	13.9	14.4	15.2		15.3	15.3
17	14.8	14.8	14.8	14.5	14.3	14.0	13.9	14.5	15.2		15.3	15.3
18	14.8	14.8	14.8	14.5	14.3	14.0	13.9	14.5	15.2		15.3	15.3
19	14.8	14.8	14.8	14.5	14.3	14.0	13.9	14.5	15.2		15.3	15.3
20	14.8	14.8	14.8	14.5	14.3	14.0	13.9	14.6	15.2		15.3	15.3
21	14.8	14.8	14.7	14.5	14.2	14.0	13.9	14.6	15.2		15.3	15.3
22	14.8	14.8	14.7	14.5	14.2	14.0	13.9	14.6			15.3	15.3
23	14.8	14.8	14.7	14.5	14.2	14.0	13.9	14.7			15.3	15.3
24	14.8	14.8	14.7	14.5	14.2	13.9	13.9	14.7			15.3	15.3
25	14.8	14.8	14.7	14.5	14.2	13.9	14.0	14.7			15.3	15.3
26	14.8	14.8	14.7	14.5	14.2	13.9	14.0	14.8			15.3	15.3
27	14.8	14.8	14.7	14.5	14.2	13.9	14.0	14.8	15.3		15.3	15.3
28	14.8	14.8	14.7	14.5	14.2	13.9	14.0	14.8	15.3		15.3	15.2
29	14.8		14.7	14.5	14.2	13.9	14.0	14.8	15.3	15.3	15.3	15.2
30	14.8		14.7	14.4	14.1	13.9	14.0	14.9	15.3	15.3	15.3	15.2
31	14.8		14.7		14.1		14.0	14.9		15.3		15.2
Мин.	14.7	14.8	14.7	14.4	14.1	13.9	13.9	14.0	14.9	15.3	15.3	15.2
Ср.	14.8	14.8	14.8	14.6	14.3	14.0	13.9	14.4	15.1	15.3	15.3	15.3
Макс.	14.8	14.8	14.8	14.7	14.4	14.1	14.0	14.9	15.3	15.3	15.3	15.3

Год. макс: 15.3 Ср. год: 14.7 Год. мин: 13.9
Датум: 27.12.2021 Датум: 14.07.2021

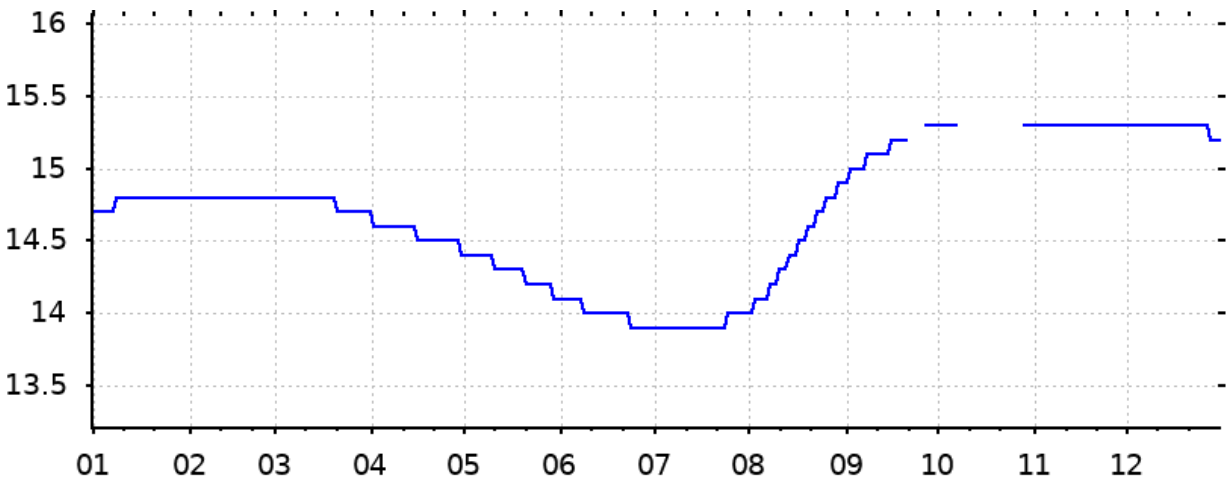

Шифра станице: **509** **Водно тело: 83** **Кота 0 (мнм):** **188.53**
Назив пијезометра: **Медошевац-село** **JMOR_GW_I_3** **Кота терена (мнм):** **187.68**

Дан	I	II	III	IV	V	VI	VII	VIII	IX	X	XI	XII
1	14.3	13.9	13.7				13.7	14.0	14.5	15.0	15.5	15.6
2	14.3	13.9	13.7				13.8	14.0	14.5	15.1	15.5	15.6
3	14.3	13.9	13.7				13.8	14.0	14.5	15.1	15.5	15.6
4	14.3	13.9	13.7				13.8	14.0	14.5	15.1	15.5	15.6
5	14.2	13.9	13.7			13.7	13.8	14.1	14.5	15.1	15.5	15.6
6	14.2	13.9				13.7	13.8	14.1	14.6	15.1	15.5	15.6
7	14.2	13.8				13.7	13.8	14.1	14.6	15.1	15.5	15.6
8	14.2	13.8				13.7	13.8	14.1	14.6	15.1	15.5	15.6
9	14.2	13.8				13.7	13.8	14.1	14.6	15.2	15.5	15.6
10	14.2	13.8				13.7	13.8	14.1	14.6	15.2	15.6	15.6
11	14.2	13.8				13.7	13.8	14.1	14.7	15.2	15.6	15.6
12	14.1	13.8				13.7	13.8	14.2	14.7	15.2	15.6	15.6
13	14.1	13.8				13.7	13.8	14.2	14.7	15.2	15.6	15.6
14	14.1	13.8				13.7	13.8	14.2	14.7	15.2	15.6	15.6
15	14.1	13.8				13.7	13.8	14.2	14.7	15.3	15.6	15.5
16	14.1	13.8				13.7	13.9	14.2	14.8	15.3	15.6	15.5
17	14.1	13.8				13.7	13.9	14.2	14.8	15.3	15.6	15.5
18	14.1	13.8				13.7	13.9	14.2	14.8	15.3	15.6	15.5
19	14.0	13.8				13.7	13.9	14.3	14.8	15.3	15.6	15.5
20	14.0	13.8				13.7	13.9	14.3	14.8	15.3	15.6	15.5
21	14.0	13.7				13.7	13.9	14.3	14.8	15.3	15.6	15.5
22	14.0	13.7				13.7	13.9	14.3	14.9	15.4	15.6	15.5
23	14.0	13.7				13.7	13.9	14.3	14.9	15.4	15.6	15.5
24	14.0	13.7				13.7	13.9	14.3	14.9	15.4	15.6	15.5
25	14.0	13.7				13.7	13.9	14.4	14.9	15.4	15.6	15.4
26	14.0	13.7				13.7	13.9	14.4	14.9	15.4	15.6	15.4
27	14.0	13.7				13.7	14.0	14.4	15.0	15.4	15.6	15.4
28	13.9	13.7				13.7	14.0	14.4	15.0	15.4	15.6	15.4
29	13.9					13.7	14.0	14.4	15.0	15.4	15.6	15.4
30	13.9					13.7	14.0	14.4	15.0	15.4	15.6	15.4
31	13.9						14.0	14.5		15.5		15.4
Мин.	13.9	13.7	13.7			13.7	13.7	14.0	14.5	15.0	15.5	15.4
Ср.	14.1	13.8	13.7			13.7	13.9	14.2	14.7	15.3	15.6	15.5
Макс.	14.3	13.9	13.7			13.7	14.0	14.5	15.0	15.5	15.6	15.6

Год. макс: 15.6 Ср. год: 14.5 Год. мин: 13.7
Датум: 14.12.2021 Датум: 01.07.2021

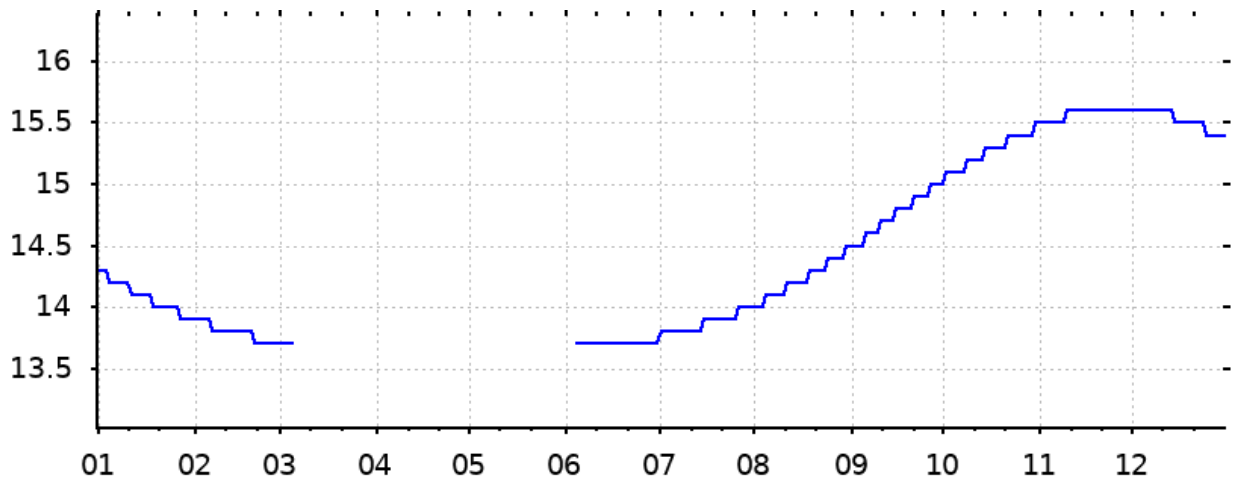

Шифра станице: **513** **Водно тело: 83** **Кота 0 (мнм):** **181.37**
Назив пијезометра: **Ново Село-стара школа** **JMOR_GW_I_3** **Кота терена (мнм):** **181.17**

Дан	I	II	III	IV	V	VI	VII	VIII	IX	X	XI	XII
1	14.8	14.4	14.0	13.6	13.2	13.2	13.3		14.0		14.8	14.9
2	14.8	14.4	14.0	13.6	13.2	13.2	13.3	13.5	14.1		14.9	14.9
3	14.8	14.4	14.0	13.6	13.2	13.1	13.3	13.5	14.1		14.9	14.9
4	14.8	14.4	13.9	13.5	13.2	13.1	13.3	13.5			14.9	14.9
5	14.8	14.3	13.9	13.5	13.2	13.1	13.3	13.6			14.9	14.9
6	14.8	14.3	13.9	13.5	13.2	13.1	13.3	13.6			14.9	14.9
7	14.8	14.3	13.9	13.5	13.2	13.1	13.3	13.6			14.9	14.9
8	14.8	14.3	13.9	13.5	13.2	13.2	13.4	13.6			14.9	14.8
9	14.8	14.3	13.9	13.5	13.2	13.2	13.4	13.6			14.9	14.8
10	14.7	14.3	13.9	13.5	13.2	13.2	13.4	13.6			14.9	14.8
11	14.7	14.2	13.8	13.5	13.2	13.1	13.4	13.7			14.9	14.8
12	14.7	14.2	13.8	13.4	13.2	13.2	13.4	13.7			14.9	14.8
13	14.7	14.2	13.8	13.4	13.2	13.2	13.4	13.7			14.9	14.8
14	14.6	14.2	13.8	13.4	13.2	13.2	13.4	13.7			14.9	14.8
15	14.6	14.2	13.8	13.4	13.2	13.2	13.4	13.7			14.9	
16	14.6	14.2	13.8	13.4	13.1	13.2	13.4	13.8			14.9	
17	14.6	14.2	13.8	13.4	13.2	13.2		13.8			14.9	
18	14.6	14.1	13.8	13.4	13.1	13.2		13.8			14.9	
19	14.6	14.1	13.7	13.4	13.1	13.2		13.8			14.9	
20	14.6	14.1	13.7	13.4	13.1	13.2		13.8			14.9	
21	14.6	14.1	13.7	13.3	13.1	13.2		13.8		14.8	14.9	
22	14.5	14.1	13.7	13.3	13.1	13.2		13.9		14.8	14.9	
23	14.5	14.1	13.7	13.3	13.1	13.2		13.9		14.8	14.9	
24	14.5	14.1	13.7	13.3	13.1	13.2		13.9		14.8	14.9	
25	14.5	14.0	13.7	13.3	13.1	13.3		13.9		14.8	14.9	
26	14.5	14.0	13.7	13.3	13.1	13.3		13.9		14.8	14.9	
27	14.5	14.0	13.6	13.3	13.1	13.3		14.0		14.8	14.9	
28	14.5	14.0	13.6	13.3	13.1	13.3		14.0		14.8	14.9	
29	14.4		13.6	13.3	13.1	13.3		14.0		14.8	14.9	
30	14.4		13.6	13.3	13.1	13.3		14.0		14.8	14.9	
31	14.4		13.6		13.1			14.0		14.8		
Мин.	14.4	14.0	13.6	13.3	13.1	13.1	13.3	13.5	14.0	14.8	14.8	14.8
Ср.	14.6	14.2	13.8	13.4	13.2	13.2	13.4	13.8	14.1	14.8	14.9	14.9
Макс.	14.8	14.4	14.0	13.6	13.2	13.3	13.4	14.0	14.1	14.8	14.9	14.9

Год. макс: 14.9 Ср. год: 13.9 Год. мин: 13.1
Датум: 07.12.2021 Датум: 11.06.2021

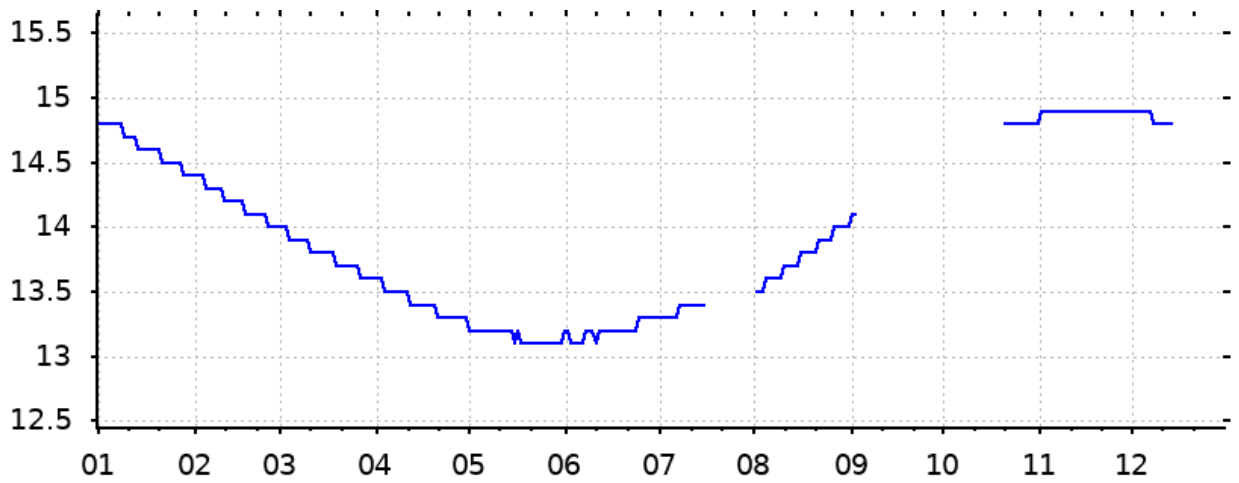

Шифра станице: **534** **Водно тело: 83** **Кота 0 (мнм):** **195.67**
Назив пијезометра: **Доњевац-кланица** **JMOR_GW_I_3** **Кота терена (мнм):** **194.86**

Дан	I	II	III	IV	V	VI	VII	VIII	IX	X	XI	XII
1	13.7	13.7	13.7	13.6	13.4	13.1	13.0	12.9	13.0	13.1	13.3	13.4
2	13.7	13.7	13.7	13.6	13.4	13.1	13.0	12.9	13.0	13.1	13.3	13.4
3	13.7	13.7	13.7	13.6	13.3	13.1	13.0	12.9	13.0	13.1	13.3	13.4
4	13.7	13.7	13.7	13.5	13.3	13.1	13.0	12.9	13.0	13.1	13.3	13.4
5	13.7	13.7	13.7	13.5	13.3	13.1	13.0	12.9	13.0	13.1	13.3	13.4
6	13.7	13.7	13.7	13.5	13.3	13.1	13.0	12.9	13.0	13.1	13.3	13.4
7	13.7	13.7	13.7	13.5	13.3	13.1	13.0	12.9	13.0	13.1	13.3	13.4
8	13.7	13.7	13.7	13.5	13.3	13.1	12.9	12.9	13.0	13.1	13.3	13.4
9	13.7	13.7	13.7	13.5	13.3	13.1	12.9	12.9	13.0	13.1	13.3	13.4
10	13.7	13.8	13.8	13.5	13.3	13.1	12.9	12.9	13.0	13.2		13.4
11	13.7	13.8	13.8	13.5	13.3	13.1	12.9	12.9	13.0	13.2		13.4
12	13.6	13.8	13.7	13.5	13.3	13.1	12.9	12.9	13.0	13.2	13.3	13.4
13	13.6	13.8	13.7	13.5	13.3	13.1	12.9	12.9	13.0	13.2	13.3	13.4
14	13.6	13.8	13.7	13.5	13.3	13.1	12.9	12.9	13.0	13.2	13.3	13.4
15	13.6	13.8	13.7	13.5	13.3	13.0	12.9	12.9	13.0	13.2	13.3	13.4
16	13.7	13.8	13.7	13.5	13.3	13.0	12.9	12.9	13.0	13.2	13.3	13.4
17	13.7	13.8	13.8	13.5	13.2	13.0	12.9	12.9	13.0	13.2	13.3	13.4
18	13.7	13.8	13.8	13.5	13.2	13.0	12.9	12.9	13.0	13.2	13.3	13.4
19	13.7	13.7	13.7	13.5	13.2	13.0	12.9	12.9	13.1	13.2	13.4	13.4
20	13.7	13.7	13.6	13.4	13.2	13.0	12.9	12.9	13.1	13.2	13.4	13.4
21	13.7	13.7	13.6	13.4	13.2	13.0	12.9	12.9	13.1	13.2	13.4	13.4
22	13.7	13.7	13.6	13.4	13.2	13.0	12.9	13.0	13.1	13.2	13.4	13.4
23	13.7	13.7	13.6	13.4	13.2	13.0	12.9	13.0	13.1	13.2	13.4	13.4
24	13.7	13.7	13.6	13.4	13.2	13.0	12.9	13.0	13.1	13.2	13.4	13.4
25	13.7	13.7	13.6	13.4	13.2	13.0	12.9	13.0	13.1	13.2	13.4	13.4
26	13.7	13.7	13.6	13.4	13.2	13.0	12.9	13.0	13.1	13.2	13.4	13.4
27	13.7	13.7	13.6	13.4	13.2	13.0	12.9	13.0	13.1	13.2	13.4	13.4
28	13.7	13.7	13.6	13.4	13.2	13.0	12.9	13.0	13.1	13.2	13.4	13.4
29	13.7		13.6	13.4	13.2	13.0	12.9	13.0	13.1	13.2	13.4	13.4
30	13.7		13.6	13.4	13.1	13.0	12.9	13.0	13.1	13.3	13.4	13.4
31	13.7		13.6		13.1		12.9	13.0		13.3		13.4
Мин.	13.6	13.7	13.6	13.4	13.1	13.0	12.9	12.9	13.0	13.1	13.3	13.4
Ср.	13.7	13.7	13.7	13.5	13.3	13.0	12.9	12.9	13.0	13.2	13.3	13.4
Макс.	13.7	13.8	13.8	13.6	13.4	13.1	13.0	13.0	13.1	13.3	13.4	13.4

Год. макс: 13.8 Ср. год: 13.3 Год. мин: 12.9
Датум: 18.02.2021 Датум: 21.08.2021

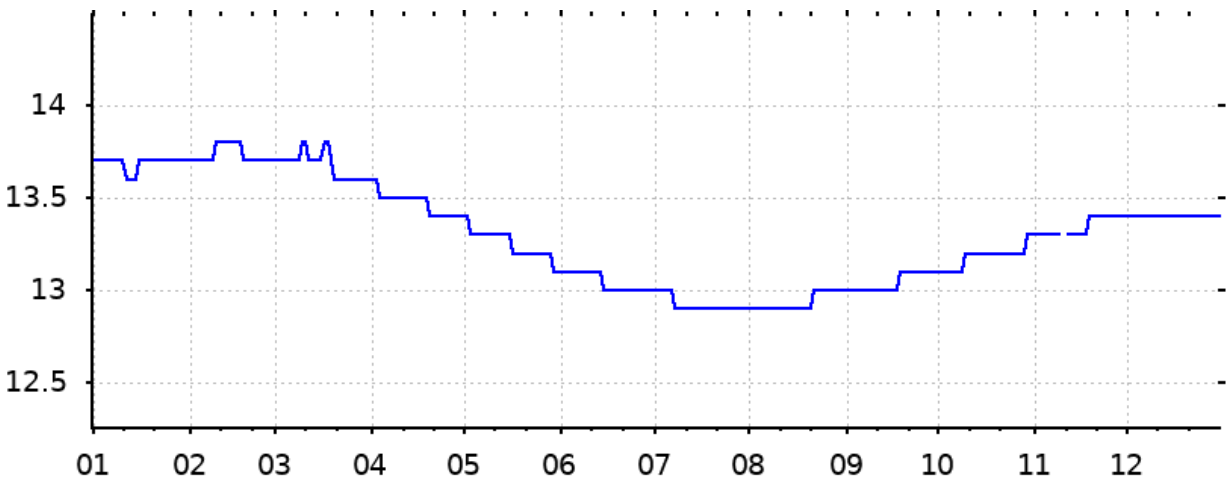

Шифра станице: **538** **Водно тело: 83** **Кота 0 (мнм):** **199.17**
Назив пијезометра: **Шарлинац** **JMOR_GW_I_3** **Кота терена (мнм):** **198.22**

Дан	I	II	III	IV	V	VI	VII	VIII	IX	X	XI	XII
1	14.9	14.6	14.3	13.8	13.5	13.3	13.7	14.1			14.4	14.7
2	14.9	14.6	14.3	13.8	13.5	13.4	13.7	14.1			14.5	14.7
3	14.9	14.6	14.3	13.8	13.5	13.4	13.8	14.2			14.5	14.7
4	14.9	14.6	14.2	13.8	13.5	13.4	13.8	14.2			14.5	14.7
5	14.9	14.6	14.2	13.8	13.5	13.4	13.8	14.2			14.5	14.7
6	14.9	14.5	14.2	13.8	13.5	13.5	13.8	14.2			14.5	14.7
7	14.8	14.5	14.2	13.8	13.5	13.5	13.8	14.2			14.5	14.7
8	14.8	14.5	14.2	13.8	13.5	13.5	13.8	14.2			14.5	14.7
9	14.8	14.5	14.2	13.8	13.5	13.5	13.8	14.2			14.5	14.7
10	14.8	14.5	14.2	13.7	13.4	13.5	13.8	14.3			14.5	14.7
11	14.9	14.5	14.1	13.7	13.4	13.5	13.9	14.3			14.5	14.7
12	14.8	14.5	14.1	13.7	13.4	13.5	13.9	14.3			14.6	14.7
13	14.8	14.5	14.1	13.7	13.4	13.5	13.9	14.3			14.6	14.7
14	14.7	14.5	14.1	13.7	13.4	13.5	13.9	14.3			14.6	14.7
15	14.7	14.4	14.1	13.7	13.4	13.5	13.9	14.3			14.6	14.7
16	14.8	14.4	14.1	13.7	13.4	13.6	13.9				14.6	14.7
17	14.8	14.4	14.1	13.7	13.4	13.6	13.9				14.6	14.7
18	14.8	14.4	14.0	13.7	13.4	13.6	14.0				14.6	14.7
19	14.8	14.4	14.0	13.6	13.4	13.6	14.0				14.6	14.7
20	14.7	14.4	14.0	13.6	13.4	13.6	14.0				14.6	14.7
21	14.7	14.4	14.0	13.6	13.4	13.6	14.0			14.3	14.6	14.7
22	14.7	14.4	14.0	13.6	13.3	13.6	14.0			14.3	14.6	
23	14.7	14.3	13.9	13.6	13.3	13.6	14.0			14.3	14.6	
24	14.7	14.3	13.9	13.6	13.3	13.6	14.0			14.4	14.6	
25	14.7	14.3	13.9	13.6	13.3	13.7	14.0			14.4	14.7	
26	14.7	14.3	13.9	13.6	13.3	13.7	14.1			14.4	14.7	
27	14.7	14.3	13.9	13.6	13.3	13.7	14.1			14.4	14.7	
28	14.7	14.3	13.9	13.5	13.3	13.7	14.1			14.4	14.7	
29	14.7		13.9	13.5	13.3	13.7	14.1			14.4	14.7	
30	14.6		13.9	13.5	13.3	13.7	14.1			14.4	14.7	
31	14.6		13.9		13.3		14.1			14.4		
Мин.	14.6	14.3	13.9	13.5	13.3	13.3	13.7	14.1		14.3	14.4	14.7
Ср.	14.8	14.4	14.1	13.7	13.4	13.6	13.9	14.2		14.4	14.6	14.7
Макс.	14.9	14.6	14.3	13.8	13.5	13.7	14.1	14.3		14.4	14.7	14.7

Год. макс: 14.9 Ср. год: 14.1 Год. мин: 13.3
Датум: 11.01.2021 Датум: 01.06.2021

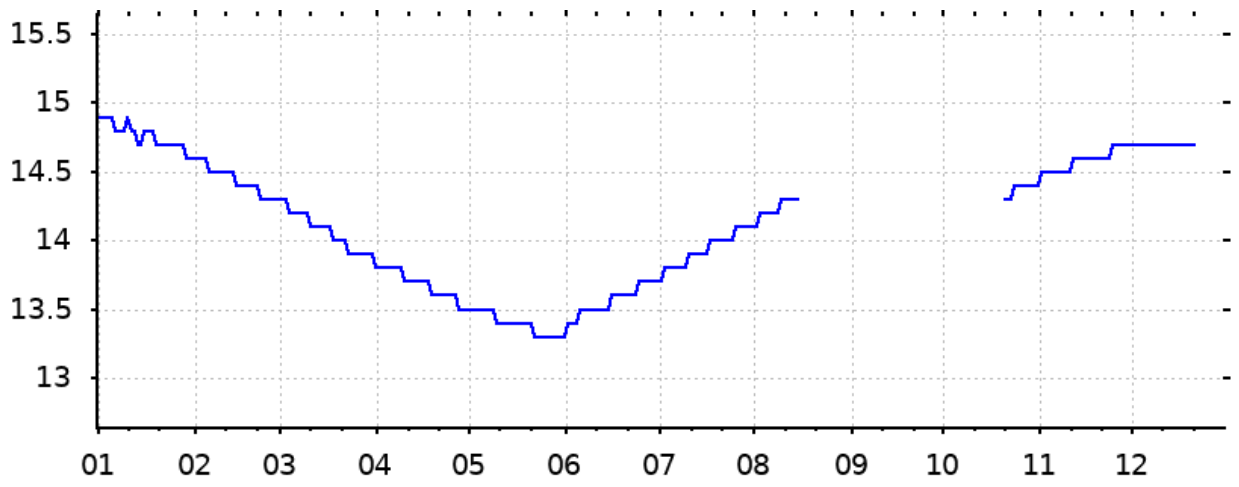

Шифра станице: **504** **Водно тело: 83** **Кота 0 (мнм):** **163.48**
Назив пијезометра: **Житковац-циглана** **JMOR_GW_I_3** **Кота терена (мнм):** **162.72**

Дан	I	II	III	IV	V	VI	VII	VIII	IX	X	XI	XII
1							14.2	14.4	14.0	14.2	15.0	14.4
10						13.8	13.8	15.2	14.2	14.4	14.8	13.8
20						14.2	14.2	13.8	14.0	14.4	14.8	13.2
Мин.						13.8	13.8	13.8	14.0	14.2	14.4	13.2
Ср.						14.1	14.1	14.5	14.1	14.3	14.8	13.8
Макс.						14.2	14.2	15.2	14.2	14.4	15.0	14.4

Год. макс: 15.2 Ср. год: 14.3 Год. мин: 13.2
Датум: 10.08.2021 Датум: 20.12.2021

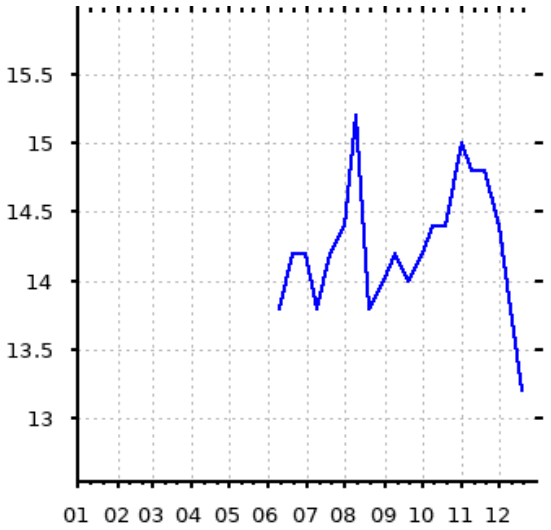

Шифра станице: **507** **Водно тело: 83** **Кота 0 (мнм):** **203.19**
Назив пијезометра: **Брзи Брод-село** **JMOR_GW_I_3** **Кота терена (мнм):** **202.40**

Дан	I	II	III	IV	V	VI	VII	VIII	IX	X	XI	XII
1	16.0	13.0	13.2	12.4	12.2	12.4	13.7	14.2	14.2	14.4	15.2	14.2
10	13.0	13.6	11.2	11.2	12.0	13.0	14.0	15.2	15.4	15.0	15.0	13.2
20	12.8	13.8	12.0	12.0	12.2	13.6	14.0	14.0	15.2	14.4	15.0	13.4
Мин.	12.8	13.0	11.2	11.2	12.0	12.4	13.7	14.0	14.2	14.4	15.0	13.2
Ср.	13.9	13.5	12.1	11.9	12.1	13.0	13.9	14.5	14.9	14.6	15.1	13.6
Макс.	16.0	13.8	13.2	12.4	12.2	13.6	14.0	15.2	15.4	15.0	15.2	14.2

Год. макс: 16.0 Ср. год: 13.6 Год. мин: 11.2
Датум: 01.01.2021 Датум: 10.04.2021

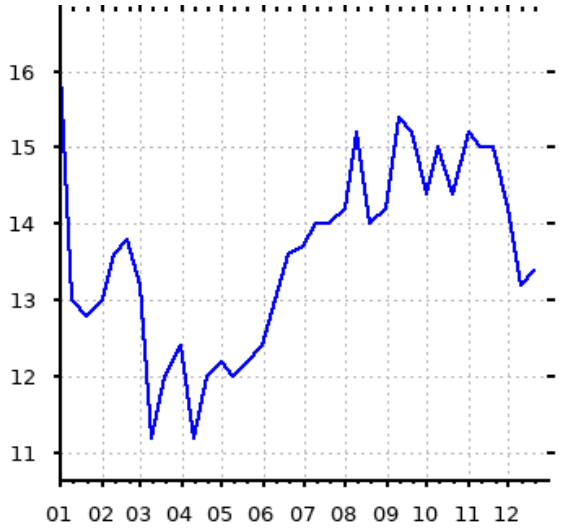

Шифра станице: **511** **Водно тело: 83** **Кота 0 (мнм):** **181.31**
Назив пијезометра: **Поповац-село** **JMOR_GW_I_3** **Кота терена (мнм):** **180.99**

Дан	I	II	III	IV	V	VI	VII	VIII	IX	X	XI	XII
1	15.0	14.0	13.8	13.0	13.2	14.0	14.0	14.8	13.8	14.4	15.0	14.8
10	14.4	14.0	12.2	12.0	14.0	14.2	13.4	14.8	16.2	15.0	14.8	13.2
20	14.6	14.0	12.4	12.2	14.2	13.8	14.0	13.6	15.2	15.0	14.6	13.2
Мин.	14.4	14.0	12.2	12.0	13.2	13.8	13.4	13.6	13.8	14.4	14.6	13.2
Ср.	14.7	14.0	12.8	12.4	13.8	14.0	13.8	14.4	15.1	14.8	14.8	13.7
Макс.	15.0	14.0	13.8	13.0	14.2	14.2	14.0	14.8	16.2	15.0	15.0	14.8

Год. макс: 16.2 Ср. год: 14.0 Год. мин: 12.0
Датум: 10.09.2021 Датум: 10.04.2021

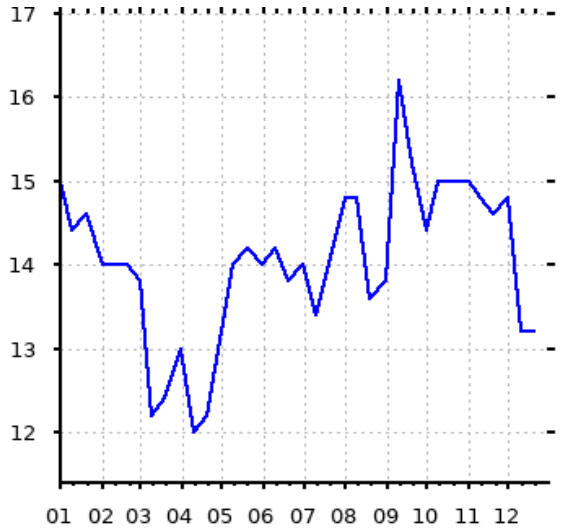

Шифра станице: **512** **Водно тело: 83** **Кота 0 (мнм):** **181.14**
Назив пијезометра: **Поповац-Ф.К.Будућност** **JMOR_GW_I_3** **Кота терена (мнм):** **180.83**

Дан	I	II	III	IV	V	VI	VII	VIII	IX	X	XI	XII
1	14.4	15.0	14.0	12.4	13.2	14.4	13.8	14.8	14.0	14.8	14.6	15.2
10	13.4	15.0	11.4	11.8	14.8	14.4	13.6	14.6	15.8	14.6	14.4	13.4
20	15.0	13.6	12.0	12.0	14.6	14.2	13.6	13.8	15.0	14.8	14.6	13.4
Мин.	13.4	13.6	11.4	11.8	13.2	14.2	13.6	13.8	14.0	14.6	14.4	13.4
Ср.	14.3	14.5	12.5	12.1	14.2	14.3	13.7	14.4	14.9	14.7	14.5	14.0
Макс.	15.0	15.0	14.0	12.4	14.8	14.4	13.8	14.8	15.8	14.8	14.6	15.2

Год. макс: 15.8 Ср. год: 14.0 Год. мин: 11.4
Датум: 10.09.2021 Датум: 10.03.2021

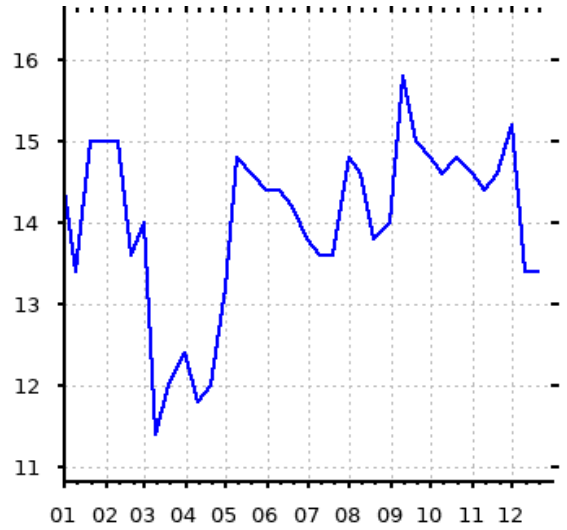

Шифра станице: **514** **Водно тело: 83** **Кота 0 (мнм):** **181.69**
Назив пијезометра: **Мрамор** **JMOR_GW_I_3** **Кота терена (мнм):** **180.90**

Дан	I	II	III	IV	V	VI	VII	VIII	IX	X	XI	XII
1	13.0	13.0	13.0	14.2	13.0	15.0		13.8	14.2			
10	13.0	11.0	12.4	15.8	11.0	14.2	13.3	13.8				
20	13.0	12.0	12.6	14.8	11.6	14.0	13.6	13.6				
Мин.	13.0	11.0	12.4	14.2	11.0	14.0	13.3	13.6	14.2			
Ср.	13.0	12.0	12.7	14.9	11.9	14.4	13.5	13.7	14.2			
Макс.	13.0	13.0	13.0	15.8	13.0	15.0	13.6	13.8	14.2			

Год. макс: 15.8 Ср. год: 13.3 Год. мин: 11.0
Датум: 10.04.2021 Датум: 10.05.2021

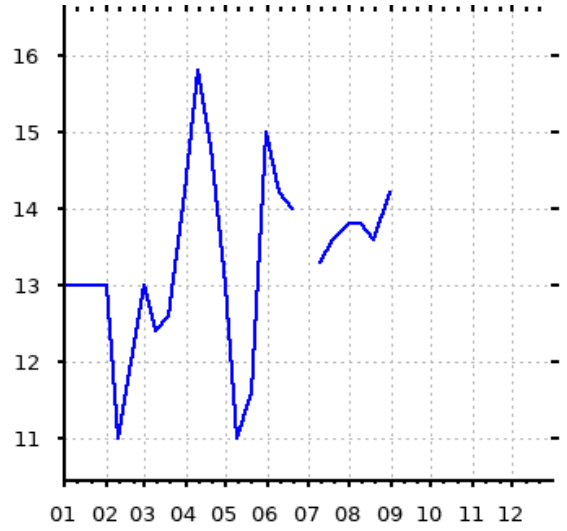

Шифра станице: **533** **Водно тело: 83** **Кота 0 (мнм):** **195.68**
Назив пијезометра: **Дољевац** **JMOR_GW_I_3** **Кота терена (мнм):** **194.83**

Дан	I	II	III	IV	V	VI	VII	VIII	IX	X	XI	XII
1	11.8	11.0	13.0	12.2	9.0	13.0	11.0	14.0	13.0	14.0	14.0	12.0
10	13.2	9.0	11.2	11.8	13.8	14.0	12.0	14.2	14.0	13.6	13.8	13.6
20	12.8	12.4	12.0	11.6	10.4	13.6	12.0	13.0	14.2	14.0	14.0	12.8
Мин.	11.8	9.0	11.2	11.6	9.0	13.0	11.0	13.0	13.0	13.6	13.8	12.0
Ср.	12.6	10.8	12.1	11.9	11.1	13.5	11.7	13.7	13.7	13.9	13.9	12.8
Макс.	13.2	12.4	13.0	12.2	13.8	14.0	12.0	14.2	14.2	14.0	14.0	13.6

Год. макс: 14.2 Ср. год: 12.6 Год. мин: 9.0
Датум: 20.09.2021 Датум: 01.05.2021

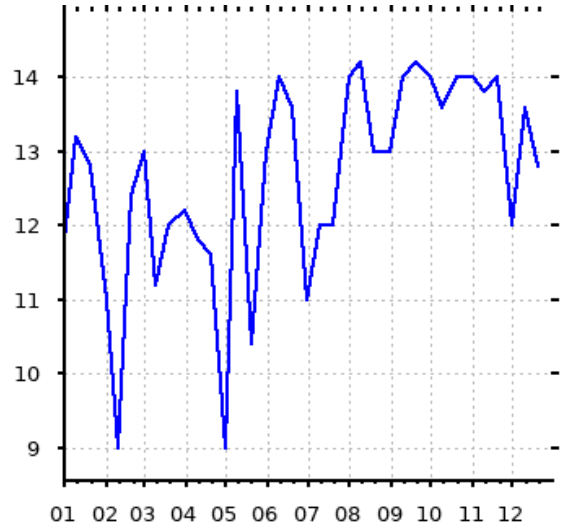

Шифра станице: **Л-2** **Водно тело: 85** **Кота 0 (мнм):**
Назив пијезометра: **Лесковац (Л-2)** **JMOR_GW_I_2** **Кота терена (мнм):**

Дан	I	II	III	IV	V	VI	VII	VIII	IX	X	XI	XII
1	13.4	13.6	13.4	13.4	13.4	13.4			13.4	13.4	13.4	13.4
2	13.4	13.5	13.4	13.4	13.4	13.4			13.4	13.4	13.4	13.4
3	13.4	13.5	13.4	13.4	13.4	13.4			13.4	13.4	13.4	13.4
4	13.4	13.5	13.4	13.4	13.4	13.4			13.4	13.4	13.4	13.4
5	13.4	13.5	13.4	13.4	13.4	13.4		13.4	13.4	13.4	13.4	13.4
6	13.4	13.4	13.4	13.4	13.4	13.4		13.4	13.4	13.4	13.4	13.4
7	13.4	13.4	13.4	13.4	13.4	13.4		13.4	13.4	13.4	13.4	13.4
8	13.4	13.4	13.4	13.4	13.4	13.4		13.4	13.4	13.4	13.4	13.4
9	13.4	13.4	13.4	13.4	13.4	13.4		13.4	13.4	13.4	13.4	13.4
10	13.5	13.4	13.4	13.4	13.4	13.4		13.4	13.4	13.4		13.4
11	13.6	13.4	13.4	13.4	13.4	13.4		13.4	13.4	13.4		13.4
12	13.6	13.4	13.4	13.4	13.4	13.4		13.4	13.4	13.4	13.4	13.4
13	13.6	13.4	13.4	13.4	13.4	13.4		13.4	13.4	13.4	13.4	13.4
14	13.6	13.4	13.4	13.4	13.4	13.4		13.4	13.4	13.4	13.4	13.4
15	13.6	13.4	13.4	13.4	13.4	13.4		13.4	13.4	13.4	13.4	13.4
16	13.6	13.4	13.5	13.4	13.4			13.4	13.4	13.4	13.4	13.4
17	13.6	13.4	13.4	13.4	13.4			13.4	13.4	13.4	13.4	13.4
18	13.5	13.4	13.4	13.4	13.4			13.4	13.4	13.4	13.4	13.4
19	13.5	13.4	13.4	13.4	13.4			13.4	13.4	13.4		13.4
20	13.4	13.4	13.4	13.4	13.4			13.4	13.4	13.4		13.4
21	13.4	13.4	13.4	13.4	13.4			13.4	13.4	13.4	13.4	13.4
22	13.4	13.4	13.5	13.4	13.4			13.4	13.4	13.4	13.4	13.4
23	13.4	13.4	13.4	13.4	13.4			13.4	13.4	13.4	13.4	13.4
24	13.4	13.4	13.4	13.4	13.4			13.4	13.4	13.4	13.4	13.4
25	13.4	13.4	13.4	13.4	13.4			13.4	13.4	13.4	13.4	13.4
26	13.5	13.4	13.4	13.4				13.4	13.4	13.4	13.4	13.4
27	13.5	13.4	13.4	13.4	13.4			13.4	13.4	13.4	13.4	13.4
28	13.5	13.4	13.4	13.4	13.4			13.4	13.4	13.4	13.4	13.4
29	13.5		13.4	13.4	13.4			13.4	13.4	13.4	13.4	13.4
30	13.6		13.4	13.4	13.4			13.4	13.4	13.4	13.4	13.4
31	13.6		13.4		13.4			13.4		13.4		13.4
Мин.	13.4	13.4	13.4	13.4	13.4	13.4		13.4	13.4	13.4	13.4	13.4
Ср.	13.5	13.4	13.4	13.4	13.4	13.4		13.4	13.4	13.4	13.4	13.4
Макс.	13.6	13.6	13.5	13.4	13.4	13.4		13.4	13.4	13.4	13.4	13.4

Год. макс: 13.6 Ср. год: 13.4 Год. мин: 13.4
Датум: 01.02.2021 Датум: 09.09.2021

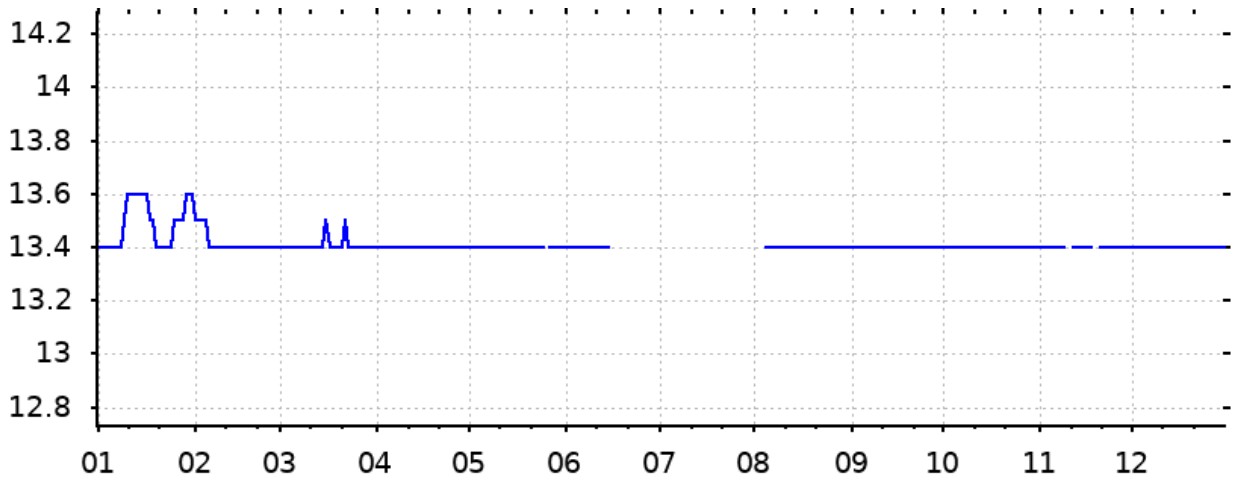

Шифра станице: **386** **Водно тело: 85** **Кота 0 (мнм):** **293.44**
Назив пијезометра: **Брза** **JMOR_GW_I_2** **Кота терена (мнм):** **293.04**

Дан	I	II	III	IV	V	VI	VII	VIII	IX	X	XI	XII
1	12.9	12.9	13.0	13.0	12.9	12.8	12.7	12.7	12.7	12.7	12.7	12.8
2	12.9	12.9	13.0	13.0	12.9	12.8	12.7	12.7	12.7	12.7	12.7	12.8
3	12.9	12.9	13.0	13.0	12.9	12.8	12.7	12.7	12.7	12.7	12.7	12.8
4	12.9	12.9	13.0	13.0	12.9	12.8	12.7	12.7	12.7	12.7	12.7	12.8
5	12.9	12.9	13.0	13.0	12.9	12.8	12.7	12.7	12.7	12.7	12.7	12.8
6	12.9	12.9	13.0	13.0	12.9	12.8	12.7	12.7	12.7	12.7	12.7	12.8
7	12.9	12.9	13.0	13.0	12.9	12.8	12.7	12.7	12.7	12.7	12.7	12.8
8	12.9	13.0	13.0	13.0	12.9	12.8	12.7	12.7	12.7	12.7	12.7	12.8
9	12.9	13.0	13.0	13.0	12.9	12.8	12.7	12.7	12.7	12.7	12.7	12.8
10	12.9	13.0	13.0	13.0	12.9	12.8	12.7	12.7	12.7	12.7	12.7	12.8
11	12.9	13.0	13.0	13.0	12.9	12.8	12.7	12.7	12.7	12.7	12.7	12.8
12	12.9	13.0	13.0	13.0	12.9	12.8	12.7	12.7	12.7	12.7	12.7	12.8
13	12.9	13.0	13.0	13.0	12.9	12.8	12.7	12.7	12.7	12.7	12.7	12.8
14	12.9	13.0	13.0	13.0	12.9	12.8	12.7	12.7	12.7	12.7	12.7	12.8
15	12.9	13.0	13.0	13.0	12.9	12.8	12.7	12.7	12.7	12.7	12.7	12.8
16	12.9	13.0	13.0	13.0	12.9	12.8	12.7	12.7	12.7	12.7	12.7	12.8
17	12.9	13.0	13.0	13.0	12.9	12.8	12.7	12.7	12.7	12.7	12.7	12.8
18	12.9	13.0	13.0	13.0	12.9	12.8	12.7	12.7	12.7	12.7	12.7	12.8
19	12.9	13.0	13.0	13.0	12.9	12.8	12.7	12.7	12.7	12.7	12.7	12.8
20	12.9	13.0	13.0	13.0	12.9	12.8	12.7	12.7	12.7	12.7	12.7	12.8
21	12.9	13.0	13.0	13.0	12.9	12.8	12.7	12.7	12.7	12.7	12.7	12.8
22	12.9	13.0	13.0	13.0	12.9	12.8	12.7	12.7	12.7	12.7	12.7	12.8
23	12.9	13.0	13.0	13.0	12.8	12.8	12.7	12.7	12.7	12.7	12.7	12.8
24	12.9	13.0	13.0	13.0	12.8	12.8	12.7	12.7	12.7	12.7	12.7	12.8
25	12.9	13.0	13.0	13.0	12.8	12.7	12.7	12.7	12.7	12.7	12.7	12.8
26	12.9	13.0	13.0	13.0	12.8	12.7	12.7	12.7	12.7	12.7	12.7	12.8
27	12.9	13.0	13.0	13.0	12.8	12.7	12.7	12.7	12.7	12.7	12.7	12.8
28	12.9	13.0	13.0	13.0	12.8	12.7	12.7	12.7	12.7	12.7	12.8	12.8
29	12.9		13.0	13.0	12.8	12.7	12.7	12.7	12.7	12.7	12.8	12.8
30	12.9		13.0	13.0	12.8	12.7	12.7	12.7	12.7	12.7	12.8	12.8
31	12.9		13.0		12.8		12.7	12.7		12.7		12.8
Мин.	12.9	12.9	13.0	13.0	12.8	12.7	12.7	12.7	12.7	12.7	12.7	12.8
Ср.	12.9	13.0	13.0	13.0	12.9	12.8	12.7	12.7	12.7	12.7	12.7	12.8
Макс.	12.9	13.0	13.0	13.0	12.9	12.8	12.7	12.7	12.7	12.7	12.8	12.8

Год. макс: 13.0 Ср. год: 12.8 Год. мин: 12.7
Датум: 30.04.2021 Датум: 08.08.2021

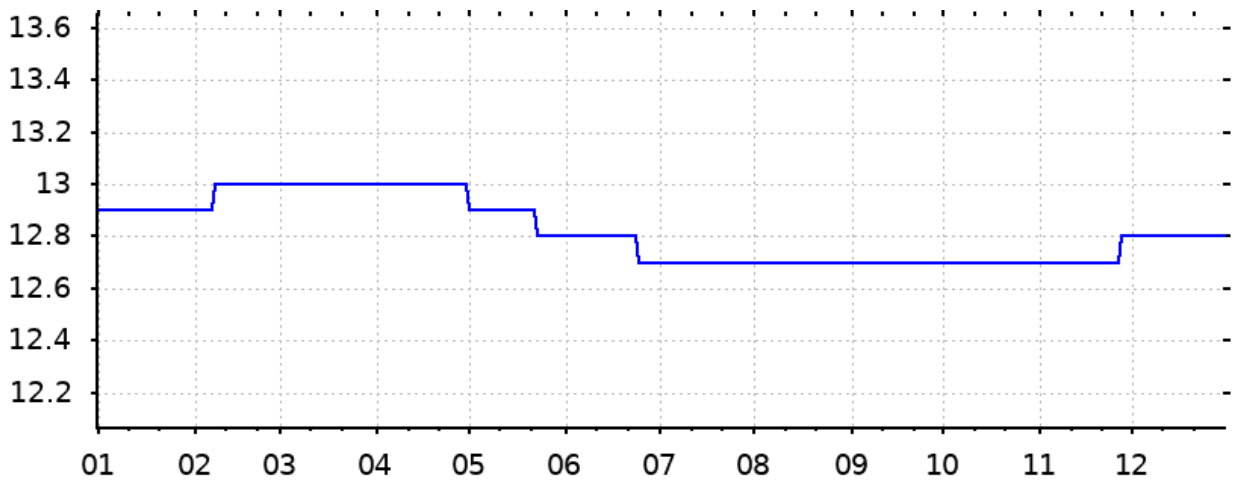

Шифра станице: **515** **Водно тело: 85** **Кота 0 (мнм):** **192.81**
Назив пијезометра: **Клисура-село** **JMOR_GW_I_2** **Кота терена (мнм):** **191.77**

Дан	I	II	III	IV	V	VI	VII	VIII	IX	X	XI	XII
1		10.0	12.0	10.0	12.0	12.0						
10	13.0	11.0	11.3	12.0	15.3	14.0						
20	11.2	12.0	11.0	12.0	13.0							
Мин.	11.2	10.0	11.0	10.0	12.0	12.0						
Ср.	12.1	11.0	11.4	11.3	13.4	13.0						
Макс.	13.0	12.0	12.0	12.0	15.3	14.0						

Год. макс: 15.3 Ср. год: 12.0 Год. мин: 10.0
Датум: 10.05.2021 Датум: 01.04.2021

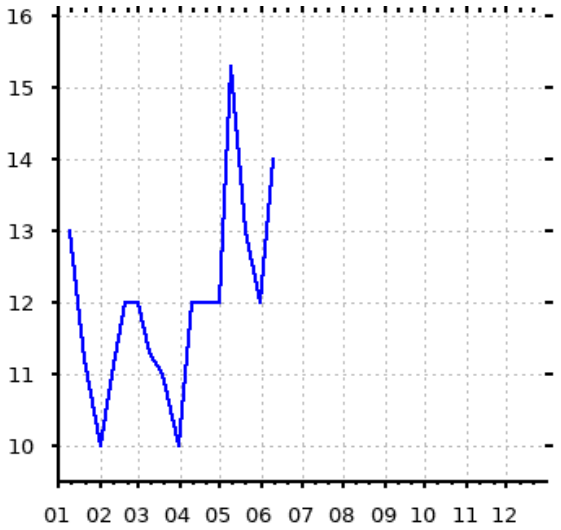

Шифра станице: **516** **Водно тело: 85** **Кота 0 (мнм):** **194.46**
Назив пијезометра: **Чечина-село** **JMOR_GW_I_2** **Кота терена (мнм):** **193.62**

Дан	I	II	III	IV	V	VI	VII	VIII	IX	X	XI	XII
1				12.0	12.2							
10				11.2	14.0							
20				12.0	14.2							
Мин.				11.2	12.2							
Ср.				11.7	13.5							
Макс.				12.0	14.2							

Год. макс: 14.2 Ср. год: 12.6 Год. мин: 11.2
Датум: 20.05.2021 Датум: 10.04.2021

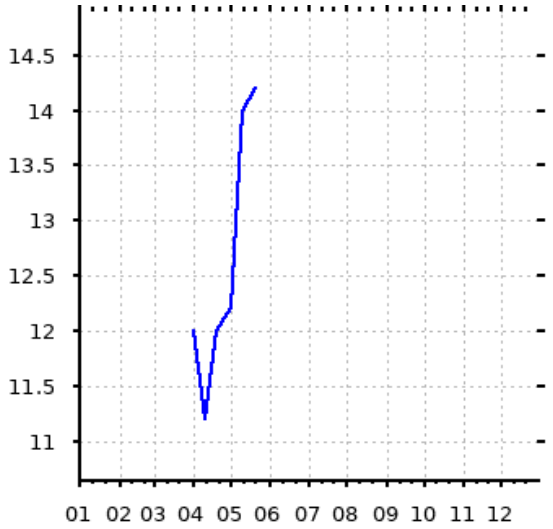

Шифра станице: **518** **Водно тело: 85** **Кота 0 (мнм):** **195.20**
Назив пијезометра: **Пуста река-Дољевац** **JMOR_GW_I_2** **Кота терена (мнм):** **194.20**

Дан	I	II	III	IV	V	VI	VII	VIII	IX	X	XI	XII
1	12.6	15.0	14.6	14.0	12.2	13.2	13.0	14.2	14.4	13.8	14.4	12.8
10	14.8	12.0	12.6	12.4	14.4	12.8	13.0	14.8	13.4	14.0	14.6	13.2
20	14.6	14.4	13.0	12.6	13.2	14.0	15.0	14.0	14.2	14.0	14.8	13.2
Мин.	12.6	12.0	12.6	12.4	12.2	12.8	13.0	14.0	13.4	13.8	14.4	12.8
Ср.	14.0	13.8	13.4	13.0	13.3	13.3	13.7	14.3	14.0	13.9	14.6	13.1
Макс.	14.8	15.0	14.6	14.0	14.4	14.0	15.0	14.8	14.4	14.0	14.8	13.2

Год. макс: 15.0 Ср. год: 13.7 Год. мин: 12.0
Датум: 01.02.2021 Датум: 10.02.2021

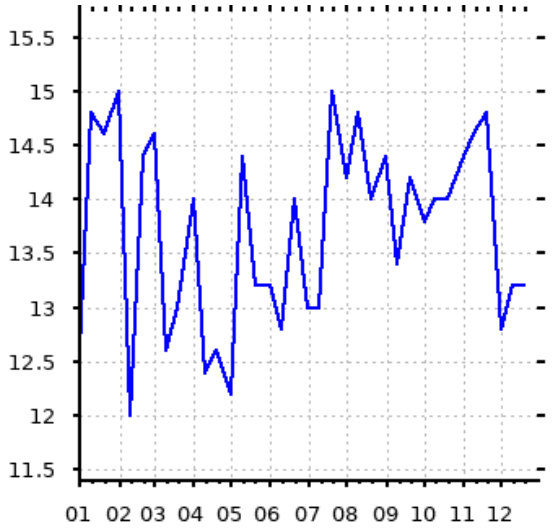

Шифра станице: **200** **Водно тело: 108** **Кота 0 (мнм):** **158.66**
Назив пијезометра: **Стопања-село** **IB_GW_I_1** **Кота терена (мнм):** **158.16**

Дан	I	II	III	IV	V	VI	VII	VIII	IX	X	XI	XII
1	13.7	14.4	14.3	13.9	13.5	13.2	13.1	13.2	13.4	13.3	13.4	
2	13.7	14.4	14.2	13.9	13.4	13.1	13.1	13.3	13.4	13.3	13.4	
3	13.7	14.4	14.2	13.8	13.4	13.1	13.1	13.3	13.4	13.3	13.4	
4	13.7	14.5	14.2	13.8	13.4	13.1	13.1	13.3	13.4	13.3	13.4	
5	13.7	14.5	14.2	13.8	13.4	13.1	13.1	13.3	13.4	13.3	13.4	
6	13.7	14.5	14.2	13.8	13.4	13.1	13.1	13.3	13.4	13.3	13.4	
7	13.8	14.4	14.2	13.8	13.4	13.1	13.1	13.3	13.4	13.3	13.4	
8	13.8	14.4	14.2	13.8	13.4	13.1	13.1	13.3	13.4	13.3	13.4	
9	13.8	14.4	14.2	13.8	13.4	13.1	13.1	13.3	13.4	13.3	13.4	
10	13.7	14.4	14.1	13.7	13.3	13.1	13.1	13.3	13.3	13.3	13.4	
11	13.8	14.4	14.1	13.7	13.3	13.1	13.1	13.3	13.3	13.3	13.4	
12	13.9	14.4	14.1	13.7	13.3	13.1	13.1	13.4	13.3	13.3	13.4	
13	14.1	14.4	14.1	13.7	13.3	13.1	13.1	13.4	13.3	13.3	13.4	
14	14.2	14.4	14.1	13.7	13.3	13.1	13.1	13.4	13.3	13.3	13.4	
15	14.3	14.4	14.1	13.7	13.3	13.1	13.1	13.4	13.3	13.3	13.4	
16	14.4	14.4	14.1	13.7	13.3	13.1	13.1	13.4	13.3	13.3	13.4	
17	14.4	14.4	14.1	13.6	13.3	13.1	13.1	13.4	13.3	13.3	13.4	
18	14.4	14.4	14.0	13.6	13.3	13.1	13.1	13.4	13.3	13.3	13.4	
19	14.5	14.4	14.0	13.6	13.2	13.1	13.1	13.4	13.3	13.3	13.4	
20	14.5	14.3	14.0	13.6	13.2	13.1	13.2	13.4	13.3	13.3	13.4	
21	14.5	14.3	14.0	13.6	13.2	13.1	13.2	13.4	13.3	13.3	13.5	
22	14.5	14.3	14.0	13.6	13.2	13.1	13.2	13.4	13.3	13.3	13.5	
23	14.4	14.3	14.0	13.6	13.2	13.1	13.2	13.4	13.3	13.3	13.5	
24	14.2	14.3	14.0	13.6	13.2	13.1	13.2	13.4	13.3	13.3	13.5	
25	14.3	14.3	13.9	13.5	13.2	13.1	13.2	13.4	13.3	13.3	13.5	
26	14.4	14.3	13.9	13.5	13.2	13.1	13.2	13.4	13.3	13.3	13.5	
27	14.4	14.3	13.9	13.5	13.2	13.1	13.2	13.5	13.3	13.3	13.5	
28	14.5	14.3	13.9	13.5	13.2	13.1	13.2	13.4	13.3	13.3		
29	14.5		13.9	13.5	13.2	13.1	13.2	13.4	13.3	13.3		
30	14.5		13.9	13.5	13.2	13.1	13.2	13.4	13.3	13.4		
31	14.4		13.9		13.2		13.2	13.4		13.4		
Мин.	13.7	14.3	13.9	13.5	13.2	13.1	13.1	13.2	13.3	13.3	13.4	
Ср.	14.1	14.4	14.1	13.7	13.3	13.1	13.1	13.4	13.3	13.3	13.4	
Макс.	14.5	14.5	14.3	13.9	13.5	13.2	13.2	13.5	13.4	13.4	13.5	

Год. макс: 14.5 Ср. год: 13.6 Год. мин: 13.1
Датум: 06.02.2021 Датум: 19.07.2021

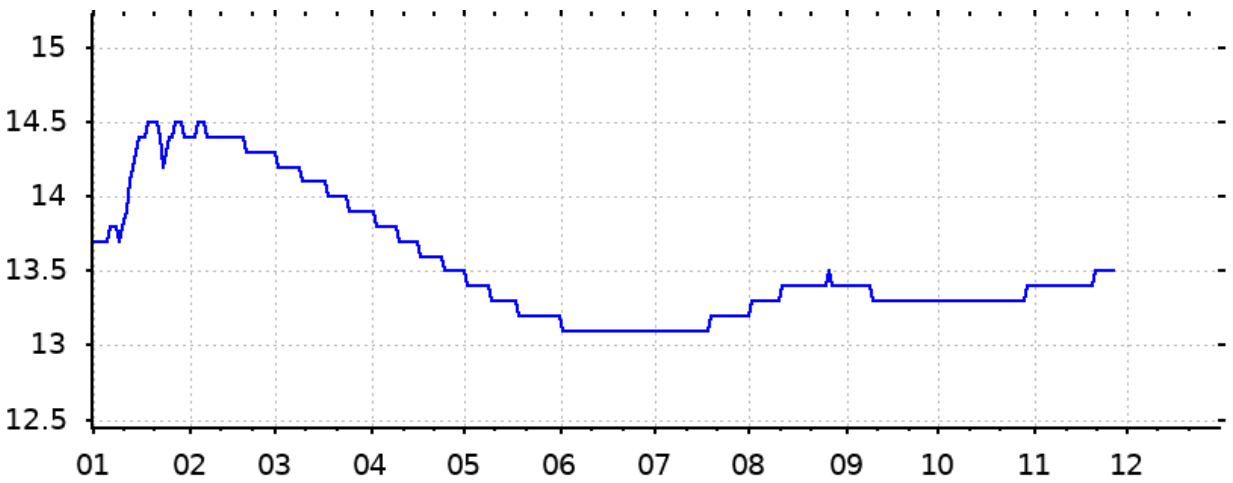

Шифра станице: 209 **Водно тело: 108** **Кота 0 (мнм):** **189.62**
Назив пијезометра: Сирча-село **IB_GW_I_1** **Кота терена (мнм):** **188.74**

Дан	I	II	III	IV	V	VI	VII	VIII	IX	X	XI	XII
1	13.9	13.2	12.8	12.5	12.5	13.1	13.7				15.1	14.5
2	13.9	13.2	12.7	12.4	12.5	13.1	13.8				15.0	14.5
3	13.8	13.2	12.8	12.4	12.5	13.1	13.7				15.0	14.5
4	13.8	13.2	12.7	12.4	12.6	13.1	13.7				15.0	14.5
5	13.8	13.1	12.7	12.4	12.6	13.2	13.8				15.0	14.5
6	13.8	13.1	12.7	12.4	12.6	13.2	13.8				15.0	14.4
7	13.8	13.1	12.7	12.4	12.6	13.2	13.8				14.9	14.4
8	13.8	13.1	12.7	12.4	12.6	13.2	13.8				14.9	14.4
9	13.7	13.1	12.7	12.4	12.6	13.2					14.9	14.3
10	13.7	13.0	12.6	12.4	12.6	13.2					14.9	14.3
11	13.7	13.0	12.6	12.4	12.6	13.3					14.9	14.3
12	13.7	13.0	12.6	12.4	12.7	13.3					14.8	14.2
13	13.6	13.0	12.5	12.4	12.7	13.3					14.8	14.2
14	13.6	13.0	12.5	12.3	12.7	13.3					14.8	14.2
15	13.6	12.9	12.5	12.4	12.7	13.3					14.8	14.2
16	13.6	12.9	12.3	12.4	12.8	13.4				15.3	14.8	14.1
17	13.6	12.9	12.5	12.4	12.8	13.4				15.3	14.8	14.1
18	13.6	12.9	12.5	12.4	12.8	13.4				15.3	14.7	14.1
19	13.6	12.9	12.5	12.4	12.8	13.4				15.3	14.7	14.0
20	13.6	12.9	12.5	12.4	12.8	13.4				15.3	14.7	14.0
21	13.5	12.9	12.5	12.4	12.8	13.5				15.3	14.7	14.0
22	13.5	12.9	12.5	12.4	12.9	13.5				15.3	14.7	14.0
23	13.5	12.8	12.5	12.5	12.9	13.5				15.3	14.7	14.0
24	13.4	12.9	12.5	12.5	12.9	13.5				15.2	14.6	13.9
25	13.4	12.8	12.5	12.5	12.9	13.5				15.2	14.6	13.9
26	13.1	12.8	12.5	12.5	13.0	13.5				15.2	14.6	13.9
27	13.3	12.8	12.5	12.5	13.0	13.6				15.2	14.6	13.9
28	13.3	12.8	12.5	12.5	13.0	13.6				15.2	14.6	13.9
29	13.3		12.5	12.5	13.0	13.6				15.1	14.6	13.8
30	12.4		12.5	12.5	13.0	13.6				15.1	14.5	13.8
31	13.2		12.4		13.1					15.1		13.8
Мин.	12.4	12.8	12.3	12.3	12.5	13.1	13.7			15.1	14.5	13.8
Ср.	13.6	13.0	12.6	12.4	12.8	13.4	13.8			15.2	14.8	14.1
Макс.	13.9	13.2	12.8	12.5	13.1	13.6	13.8			15.3	15.1	14.5

Год. макс: 15.3 Ср. год: 13.5 Год. мин: 12.3
Датум: 23.10.2021 Датум: 14.04.2021

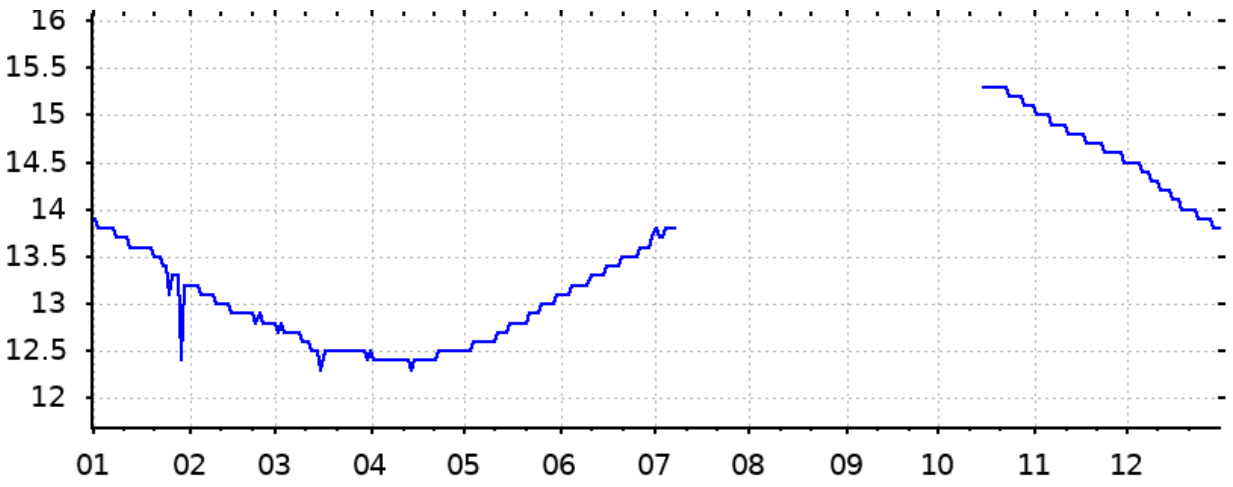

Шифра станице: **218** **Водно тело: 108** **Кота 0 (мнм):** **227.61**
Назив пијезометра: **Станчићи-село** **IB_GW_I_1** **Кота терена (мнм):** **227.11**

Дан	I	II	III	IV	V	VI	VII	VIII	IX	X	XI	XII
1	13.9	13.6	13.2	12.7	12.3	12.1	12.2	12.4	12.9	13.4	13.8	13.9
2	13.9	13.6	13.2	12.7	12.3	12.1	12.2	12.5	12.9	13.4	13.8	13.9
3	13.9	13.6	13.1	12.7	12.3	12.1	12.2	12.5	12.9	13.4	13.8	13.9
4	13.9	13.6	13.1	12.7	12.3	12.1	12.2	12.5	12.9	13.4	13.8	13.9
5	13.9	13.6	13.1	12.7	12.3	12.1	12.2	12.5	12.9	13.4	13.8	13.9
6	13.9	13.6	13.1	12.7	12.3	13.2	12.2	12.5	13.0	13.4	13.8	13.9
7	13.9	13.6	13.1	12.6	12.3	12.1	12.2	12.5	13.0	13.5	13.8	13.9
8	13.9	13.5	13.1	12.6	12.2	12.1	12.2	12.5	13.0	13.5	13.8	13.9
9	13.9	13.5	13.0	12.6	12.2	12.1	12.2	12.5	13.0	13.5	13.8	13.9
10	13.9	13.5	13.0	12.6	12.2	12.1	12.3	12.6	13.0	13.5	13.8	13.9
11	13.8	13.5	13.0	12.6	12.2	12.1	12.3	12.6	13.0	13.5	13.8	13.9
12	13.8	13.5	13.0	12.6	12.2	12.1	12.3	12.6	13.0	13.5	13.8	13.9
13	13.8	13.5	13.0	12.6	12.2	12.1	12.3	12.6	13.0	13.7	13.9	13.9
14	13.8	13.4	13.0	12.5	12.2	12.1	12.3	12.6	13.1	13.6	13.9	13.9
15	13.8	13.4	13.0	12.5	12.2	12.1	12.3	12.6	13.1	13.6	13.9	13.9
16	13.8	13.4	12.9	12.5	12.2	12.1	12.3	12.6	13.1	13.6	13.9	13.9
17	13.8	13.4	12.9	12.5	12.2	12.1	12.3	12.6	13.1	13.6	13.9	13.9
18	13.8	13.4	12.9	12.5	12.2	12.1	12.3	12.6	13.1	13.6	13.9	13.9
19	13.8	13.3	12.9	12.5	12.1	12.1	12.3	12.6	13.1	13.6	13.9	13.9
20	13.8	13.3	12.9	12.5	12.1	12.1	12.3	12.7	13.2	13.6	13.9	13.9
21	13.7	13.3	12.9	12.4	12.1	12.1	12.3	12.7	13.2	13.7	13.9	13.9
22	13.7	13.3	12.9	12.4	12.1	12.1	12.3	12.7	13.2		13.9	13.9
23	13.7	13.3	12.9	12.4	12.1	12.1	12.4	12.7	13.2		13.9	13.9
24	13.7	13.3	12.8	12.4	12.1	12.2	12.4	12.7	13.2		13.9	13.9
25	13.7	13.2	12.8	12.4	12.1	12.2	12.4	12.7	13.3	13.7	13.9	13.9
26	13.7	13.2	12.8	12.4	12.1	12.2	12.4	12.8	13.3	13.7	13.9	13.9
27	13.7	13.2	12.8	12.4	12.1	12.2	12.4	12.8	13.3	13.7	13.9	13.9
28	13.7	13.2	12.8	12.3	12.1	12.2	12.4	12.8	13.3	13.7	13.9	13.9
29	13.7		12.8	12.3	12.1	12.2	12.4	12.8	13.3	13.7	13.9	13.9
30	13.7		12.7	12.3	12.1	12.2	12.4	12.8	13.3	13.8	13.9	13.9
31	13.6		12.7		12.1		12.4	12.9		13.8		13.8
Мин.	13.6	13.2	12.7	12.3	12.1	12.1	12.2	12.4	12.9	13.4	13.8	13.8
Ср.	13.8	13.4	12.9	12.5	12.4	12.7	12.6	12.6	13.1	13.6	13.9	13.9
Макс.	13.9	13.6	13.2	12.7	13.1	13.6	13.8	12.9	13.3	13.8	13.9	13.9

Год. макс: 13.9 Ср. год: 13.1 Год. мин: 12.1
Датум: 18.12.2021 Датум: 23.06.2021

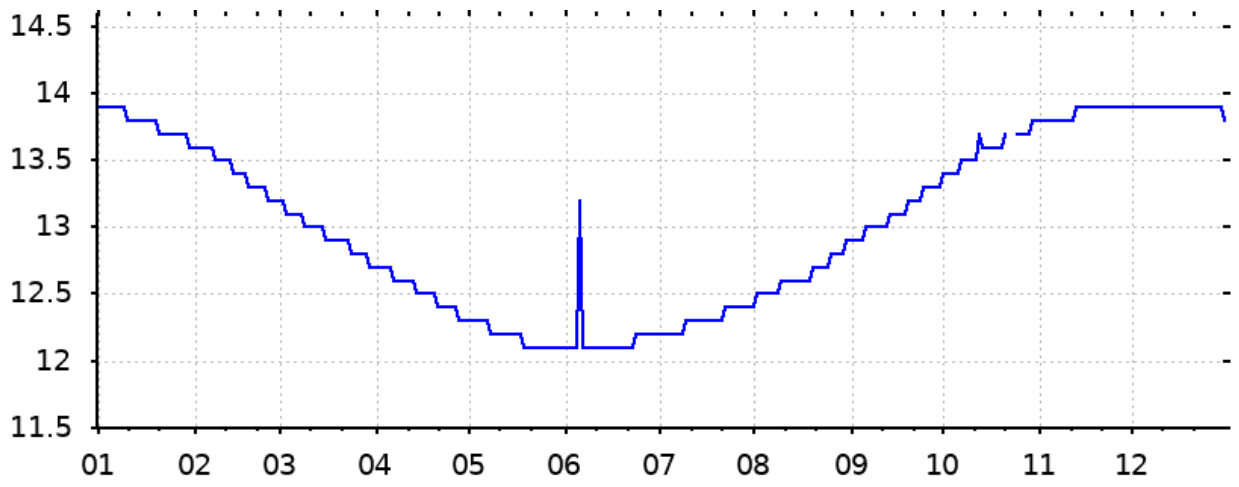

Шифра станице: **K-1** **Водно тело: 108** **Кота 0 (мнм):** **142.89**
Назив пијезометра: **Крушевац (K-1)** **IB_GW_I_1** **Кота терена (мнм):** **142.45**

Дан	I	II	III	IV	V	VI	VII	VIII	IX	X	XI	XII
1	15.3	15.2	13.8	13.4	13.9	12.8	13.9					
2	15.3	15.1	13.9	13.4	13.9	12.9	13.8					
3	15.2	15.1	13.9	13.5	13.9	13.0	13.8					
4	15.2	15.0	14.0	13.5	13.8	13.0	13.8					
5	15.3	15.0	14.0	13.5	13.7	13.0	13.9					
6	15.3	14.9	13.9	13.4	13.7	13.1	13.9					
7	15.2	14.8	13.8	13.4	13.8	13.1	13.9					
8	15.2	14.8	13.8	13.3	13.9	13.2	13.9					
9	15.2	14.7	13.7	13.3	13.9	13.2	13.9					
10	15.1	14.7	13.7	13.2	13.8	13.3	14.0					
11	15.1	14.5	13.7	13.2	13.8	13.4	13.9					
12	15.2	14.3	13.8	13.3	13.8	13.3	13.9					
13	15.2	14.1	13.7	13.4	13.8	13.2	13.8					
14	15.1	14.0	13.7	13.4	13.5	13.2						
15	15.1	14.0	13.6	13.5	13.3	13.3						
16	15.0	14.0	13.6	13.5	13.1	13.3						
17	15.1	14.0	13.5	13.6	13.0	13.3						
18	15.1	14.0	13.5	13.7	13.1	13.4						
19	15.0	14.0	13.4	13.7	13.2	13.4						
20	15.1	14.0	13.4	13.8	13.2	13.4						
21	15.1	13.9	13.4	13.8	13.3	13.5						
22	15.1	13.9	13.3	13.7	13.2	13.5						
23	15.0	13.8	13.3	13.8	13.1	13.6						
24	15.0	13.8	13.4	13.9	13.0	13.6						
25	15.0	13.8	13.5	13.9	12.9	13.7						
26	14.9	13.7	13.5	13.9	12.9	13.7						
27	14.9	13.7	13.4	14.0	12.8	13.7						
28	15.0	13.8	13.5	14.0	12.8	13.8						
29	15.0		13.5	14.0	12.8	13.8						
30	15.1		13.5	14.0	12.9	13.8						
31	15.1		13.4		12.9							
Мин.	14.9	13.7	13.3	13.2	12.8	12.8	13.8					
Ср.	15.1	14.3	13.6	13.6	13.4	13.4	13.9					
Макс.	15.3	15.2	14.0	14.0	13.9	13.8	14.0					

Год. макс: 15.3 Ср. год: 13.9 Год. мин: 12.8
Датум: 06.01.2021 Датум: 01.06.2021



Шифра станице: **205** **Водно тело: 108** **Кота 0 (мнм):** **159.04**
Назив пијезометра: **В.Дренова-дом здравља** **IB_GW_I_1** **Кота терена (мнм):** **158.72**

Дан	I	II	III	IV	V	VI	VII	VIII	IX	X	XI	XII
1	14.0	14.2	14.2	14.2	14.1	13.8	13.9	13.8	13.8	13.9	14.0	14.0
2	14.0	14.2	14.2	14.2	14.1	13.8	13.9	13.8	13.8	13.9	14.0	14.0
3	14.0	14.2	14.2	14.2	14.1	13.9	13.9	13.8	13.8	13.9	14.0	14.0
4	14.0	14.2	14.2	14.2	14.1	13.9	13.9	13.8	13.8	13.9	14.0	14.0
5	14.0	14.2	14.2	14.2	14.1	13.9	13.8	13.8	13.8	13.9	14.0	14.0
6	14.0	14.2	14.2	14.2	14.1	13.9	13.8	13.8	13.8	13.8	14.0	14.0
7	14.0	14.2	14.2	14.2	14.1	13.8	13.8	13.8	13.8	13.9	14.0	14.0
8	14.0	14.2	14.2	14.2	14.1	13.9	13.9	13.8	13.9	13.9	14.0	14.1
9	14.1	14.2	14.2	14.2	14.1	13.8	13.8	13.8	13.9	13.9	14.0	14.1
10	14.1	14.2	14.2	14.2	14.1	13.9	13.8	13.9	13.8	13.9	14.0	14.1
11	14.1	14.2	14.2	14.2	14.1	13.8	13.9	13.8	13.8	13.9	14.0	14.1
12	14.1	14.2	14.2	14.2	14.1	13.8	13.8	13.8	13.8	13.9	14.0	14.1
13	14.1	14.2	14.2	14.2	14.1	13.9	13.9	13.8	13.8	13.9	14.0	14.1
14	14.1	14.2	14.2	14.2	14.0	13.8	13.8	13.8	13.8	13.9	14.0	14.1
15	14.1	14.2	14.2	14.1	14.1	13.8	13.8	13.8	13.8	13.9	14.0	14.1
16	14.1	14.2	14.2	14.1	14.0	13.8	13.8	13.8	13.8	13.9	14.0	14.1
17	14.1	14.2	14.2	14.1	14.0	13.8	13.9	13.9	13.8	13.9	14.0	14.1
18	14.1	14.2	14.2	14.1	14.0	13.8	14.0	13.8	13.8	13.9	14.0	14.1
19	14.1	14.2	14.2	14.1	14.0	13.9	13.9	13.8	13.8	14.0	14.0	14.1
20	14.1	14.2	14.2	14.1	14.0	13.9	13.9	13.8	13.8	14.0	14.0	14.1
21	14.1	14.2	14.2	14.1	14.1	13.9	13.9	13.8	13.8	14.0	14.0	14.1
22	14.1	14.2	14.2	14.1	14.1	13.8	13.9	13.9	13.8	14.0	14.0	14.1
23	14.1	14.2	14.2	14.1	14.1	13.8	13.9	13.8	13.8	14.0	14.0	14.1
24	14.1	14.2	14.2	14.1	14.1	13.8	13.9	13.8	13.8	14.0	14.0	14.1
25	14.1	14.2	14.2	14.1	14.1	13.8	13.9	13.8	13.8	14.0	14.0	14.1
26	14.2	14.2	14.2	14.1	14.1	13.9	13.9	13.8	13.8	14.0	14.0	14.1
27	14.2	14.2	14.2	14.1	14.0	13.8	13.9	13.8	13.8	14.0	14.0	14.1
28	14.2	14.2	14.2	14.1	14.0	13.9	13.9	13.8	13.8	14.0	14.0	14.1
29	14.2		14.2	14.1	14.0	13.9	13.9	13.8	13.9	14.0	14.0	14.1
30	14.2		14.2	14.1	13.8	13.8	13.9	13.8	13.9	14.0	14.0	14.1
31	14.2		14.2		13.8		13.8	13.8		14.0		14.1
Мин.	14.0	14.2	14.2	14.1	13.8	13.8	13.8	13.8	13.8	13.8	14.0	14.0
Ср.	14.1	14.2	14.2	14.1	14.1	13.8	13.9	13.8	13.8	13.9	14.0	14.1
Макс.	14.2	14.2	14.2	14.2	14.1	13.9	14.0	13.9	13.9	14.0	14.0	14.1

Год. макс: 14.2 Ср. год: 14.0 Год. мин: 13.8
Датум: 18.02.2021 Датум: 18.08.2021

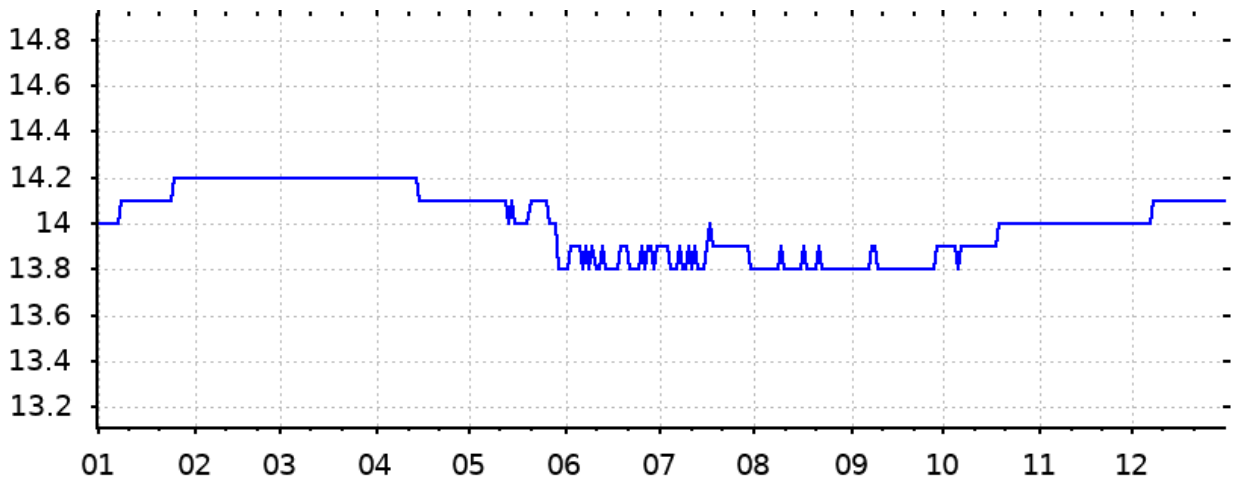

Шифра станице: **214** **Водно тело: 108** **Кота 0 (мнм):** **217.07**
Назив пијезометра: **Мршинци** **IB_GW_I_1** **Кота терена (мнм):** **216.57**

Дан	I	II	III	IV	V	VI	VII	VIII	IX	X	XI	XII
1	13.1	13.2	13.1	12.8	12.6	12.5	12.4	12.4	12.5	12.6	12.9	13.0
2	13.1	13.2	13.1	12.8	12.6	12.4	12.4	12.4	12.5	12.6	12.9	13.0
3	13.2	13.2	13.1	12.8	12.6	12.4	12.4	12.4	12.5	12.6	12.9	13.0
4	13.2	13.2	13.0	12.8	12.6	12.4	12.4	12.4	12.5	12.7	12.9	13.0
5	13.2	13.2	13.0	12.8	12.6	12.4	12.4	12.4	12.5	12.7	12.9	13.0
6	13.2	13.2	13.0	12.8	12.6	12.4	12.4	12.4	12.5	12.7	12.9	13.0
7	13.2	13.2	13.0	12.8	12.6	12.4	12.4	12.4	12.5	12.7	12.9	13.0
8	13.2	13.2	13.0	12.8	12.6	12.4	12.4	12.4	12.5	12.7	12.9	13.0
9	13.2	13.2	13.0	12.8	12.6	12.4	12.4	12.4	12.5	12.7	12.9	13.0
10	13.2	13.2	13.0	12.8	12.6	12.4	12.3	12.4	12.5	12.7	12.9	13.0
11	13.2	13.2	13.0	12.8	12.6	12.4	12.4	12.4	12.5	12.7	12.9	13.0
12	13.2	13.2	13.0	12.8	12.5	12.4	12.4	12.4	12.5	12.7	12.9	13.0
13	13.2	13.2	13.0	12.8	12.6	12.4	12.4	12.4	12.5	12.7	13.0	13.0
14	13.2	13.2	13.0	12.7	12.5	12.4	12.3	12.4	12.5	12.7	13.0	13.0
15	13.2	13.2	13.0	12.7	12.5	12.4	12.4	12.4	12.5	12.7	13.0	13.1
16	13.2	13.2	13.0	12.7	12.5	12.4	12.3	12.4	12.5	12.8	13.0	13.1
17	13.2	13.1	13.0	12.7	12.6	12.4	12.4	12.4	12.5	12.8	13.0	13.2
18	13.2	13.1	12.9	12.7	12.5	12.4	12.4	12.4	12.6	12.7	13.0	13.2
19	13.2	13.1	12.9	12.7	12.5	12.4	12.4	12.4	12.6	12.8	13.0	13.1
20	13.2	13.1	12.9	12.7	12.5	12.4	12.4	12.4	12.6	12.8	13.0	13.1
21	13.2	13.1	12.9	12.7	12.5	12.4	12.4	12.4	12.6	12.8	13.0	13.2
22	13.2	13.1	12.9	12.7	12.5	12.4	12.4	12.4	12.6	12.8	13.0	13.2
23	13.2	13.1	12.9	12.7	12.5	12.4	12.4	12.4	12.6	12.8	13.0	13.2
24	13.1	13.1	12.9	12.7	12.5	12.4	12.4	12.4	12.6	12.8	13.0	13.2
25	13.1	13.1	12.9	12.7	12.5	12.4	12.4	12.4	12.6	12.8	13.0	13.2
26	13.1	13.1	12.9	12.7	12.5	12.4	12.4	12.4	12.6	12.8	13.0	13.2
27	13.2	13.1	12.9	12.7	12.5	12.4	12.4	12.4	12.6	12.8	13.0	13.1
28	13.2	13.1	12.9	12.6	12.5	12.4	12.4	12.5	12.6	12.8	13.0	13.1
29	13.2		12.9	12.6	12.5	12.3	12.4	12.5	12.6	12.9	13.0	13.1
30	13.2		12.9	12.6	12.5	12.4	12.4	12.5	12.6	12.9	13.0	13.1
31	13.1		12.9		12.5		12.4	12.5		12.9		13.2
Мин.	13.1	13.1	12.9	12.6	12.5	12.3	12.3	12.4	12.5	12.6	12.9	13.0
Ср.	13.2	13.2	13.0	12.7	12.5	12.4	12.4	12.4	12.5	12.7	13.0	13.1
Макс.	13.2	13.2	13.1	12.8	12.6	12.5	12.4	12.5	12.6	12.9	13.0	13.2

Год. макс: 13.2 Ср. год: 12.8 Год. мин: 12.3
Датум: 16.02.2021 Датум: 16.07.2021

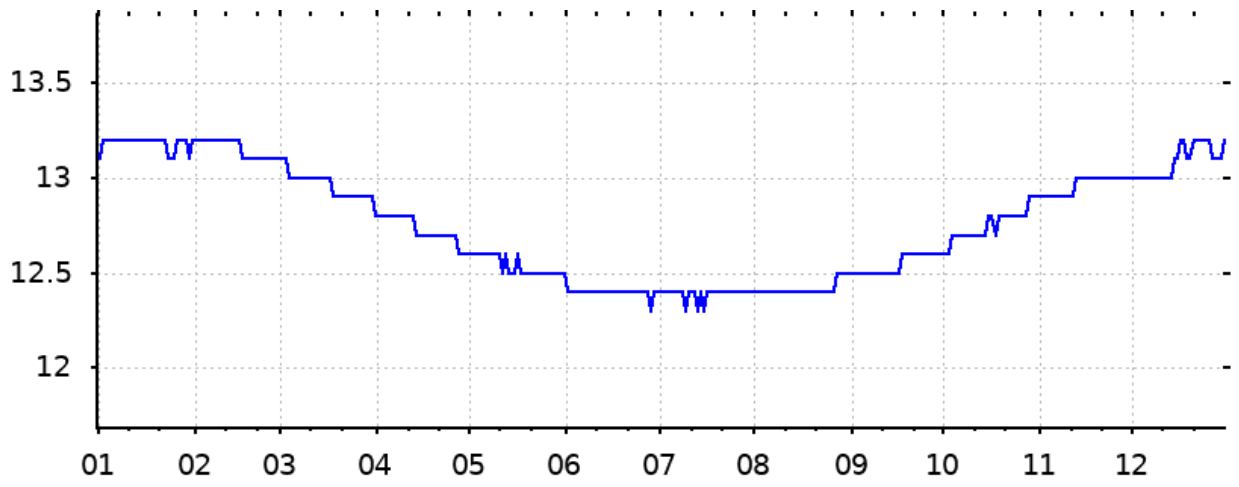

Шифра станице: **195** **Водно тело: 108** **Кота 0 (мнм):** **143.78**
Назив пијезометра: **Јасика (водомер)** **IB_GW_I_1** **Кота терена (мнм):** **143.00**

Дан	I	II	III	IV	V	VI	VII	VIII	IX	X	XI	XII
1	12.5	11.6	11.5	12.0	12.5	12.6	11.8	12.7	12.8	12.7		14.2
5	12.3	11.8	11.6	12.0	12.6	12.7	11.9	12.7	12.9	12.7		
10	12.2	11.9	11.7	11.8	12.7	12.8	11.9	12.8	12.9	12.8	14.5	13.6
15	12.4	11.7	11.6	12.2	12.8	12.8	11.9	12.6	12.8	12.9		
20	12.7	11.2	11.5	12.5	12.8	12.7	12.0	12.7	12.8	12.9	14.3	13.5
25	12.9	11.4	11.3	12.8	12.7	12.6	11.8	12.6	12.8	12.8		
Мин.	12.2	11.2	11.3	11.8	12.5	12.6	11.8	12.6	12.8	12.7	14.3	13.5
Ср.	12.5	11.6	11.5	12.2	12.7	12.7	11.9	12.7	12.8	12.8	14.4	13.8
Макс.	12.9	11.9	11.7	12.8	12.8	12.8	12.0	12.8	12.9	12.9	14.5	14.2

Год. макс: 14.5 Ср. год: 12.5 Год. мин: 11.2
Датум: 10.11.2021 Датум: 20.02.2021

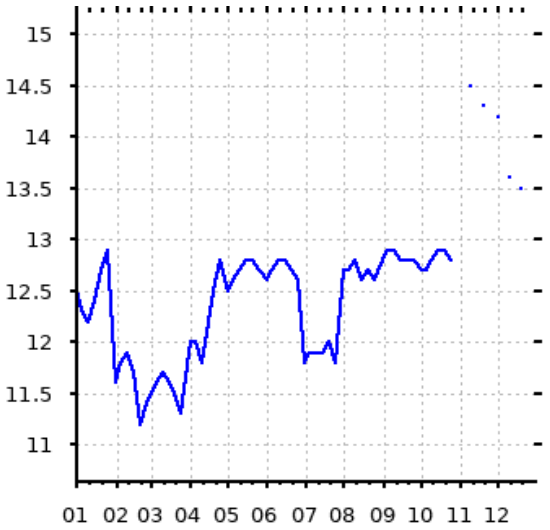

Шифра станице: **206** **Водно тело: 108** **Кота 0 (мнм):** **189.23**
Назив пијезометра: **Ибар-Краљево** **IB_GW_I_1** **Кота терена (мнм):** **188.26**

Дан	I	II	III	IV	V	VI	VII	VIII	IX	X	XI	XII
1	14.1	13.4	13.3	12.2	12.5	11.8	12.0	13.2	13.0	13.5	13.6	13.4
10	13.8	13.4	13.0	12.3	11.8	11.9	12.4	13.5	13.2	13.5	13.6	13.2
20	13.6	13.3	12.6	12.4	11.8	11.9	12.8	13.6	13.4	13.5	13.4	13.1
Мин.	13.6	13.3	12.6	12.2	11.8	11.8	12.0	13.2	13.0	13.5	13.4	13.1
Ср.	13.8	13.4	13.0	12.3	12.0	11.9	12.4	13.4	13.2	13.5	13.5	13.2
Макс.	14.1	13.4	13.3	12.4	12.5	11.9	12.8	13.6	13.4	13.5	13.6	13.4

Год. макс: 14.1 Ср. год: 13.0 Год. мин: 11.8
Датум: 01.01.2021 Датум: 01.06.2021

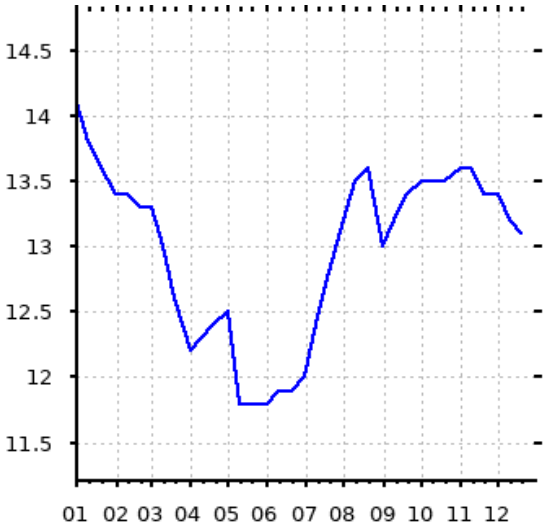

Шифра станице: **210** **Водно тело: 108** **Кота 0 (мнм):** **200.65**
Назив пијезометра: **Адрани (милочајски мост)** **IB_GW_I_1** **Кота терена (мнм):** **199.75**

Дан	I	II	III	IV	V	VI	VII	VIII	IX	X	XI	XII
1	14.4	13.5	13.4	12.2	12.4	12.5	12.4	13.6	13.3	13.6	13.7	13.2
10	14.0	13.5	12.8	12.1	12.4	12.5	12.8	13.7	13.5	13.6	13.5	13.2
20	13.8	13.4	12.6	12.3	12.5	12.4	13.2	14.0	13.6	13.6	13.4	13.3
Мин.	13.8	13.4	12.6	12.1	12.4	12.4	12.4	13.6	13.3	13.6	13.4	13.2
Ср.	14.1	13.5	12.9	12.2	12.4	12.5	12.8	13.8	13.5	13.6	13.5	13.2
Макс.	14.4	13.5	13.4	12.3	12.5	12.5	13.2	14.0	13.6	13.6	13.7	13.3

Год. макс: 14.4 Ср. год: 13.2 Год. мин: 12.1
Датум: 01.01.2021 Датум: 10.04.2021

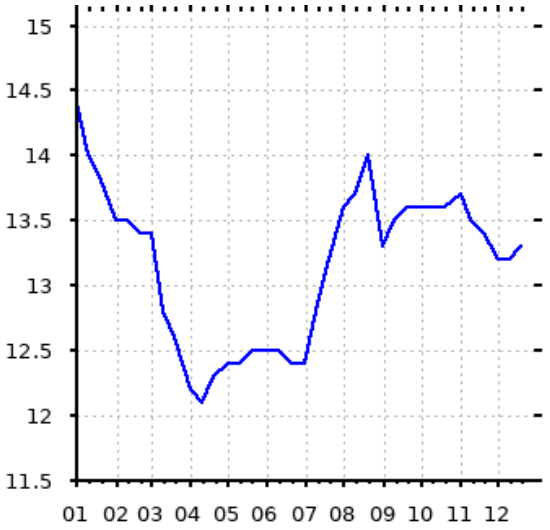

Шифра станице: **212** **Водно тело: 108** **Кота 0 (мнм):** **200.48**
Назив пијезометра: **Милочај (милочајски мост)** **IB_GW_I_1** **Кота терена (мнм):** **199.78**

Дан	I	II	III	IV	V	VI	VII	VIII	IX	X	XI	XII
1	14.2	13.2	13.0	11.8	12.1	12.0	12.0	13.0	13.5	13.8	14.0	13.5
10	13.8	13.1	12.6	11.9	12.0	12.0	12.4	13.1	13.6	13.8	13.8	13.2
20	13.5	13.1	12.2	12.0	12.0	11.9	12.8	13.2	13.8	13.9	13.6	13.2
Мин.	13.5	13.1	12.2	11.8	12.0	11.9	12.0	13.0	13.5	13.8	13.6	13.2
Ср.	13.8	13.1	12.6	11.9	12.0	12.0	12.4	13.1	13.6	13.8	13.8	13.3
Макс.	14.2	13.2	13.0	12.0	12.1	12.0	12.8	13.2	13.8	13.9	14.0	13.5

Год. макс: 14.2 Ср. год: 13.0 Год. мин: 11.8
Датум: 01.01.2021 Датум: 01.04.2021

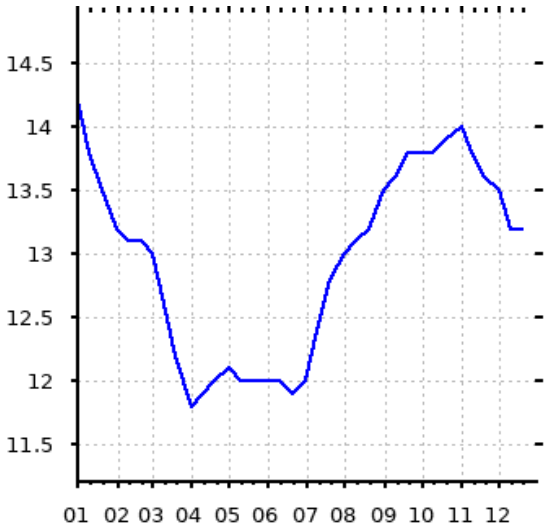

Шифра станице: **217** **Водно тело: 108** **Кота 0 (мнм):** **225.27**
Назив пијезометра: **Станчићи** **IB_GW_I_1** **Кота терена (мнм):** **224.45**

Дан	I	II	III	IV	V	VI	VII	VIII	IX	X	XI	XII
1	13.8	13.2	13.0	12.4	12.4	12.2	12.2	12.6	13.0	13.4	13.9	13.8
10	13.6	13.1	12.8	12.3	12.4	12.3	12.4	12.7	13.2	13.5	13.9	13.5
20	13.4	13.0	12.6	12.5	12.4	12.2	12.5	12.8	13.2	13.7	14.0	13.6
Мин.	13.4	13.0	12.6	12.3	12.4	12.2	12.2	12.6	13.0	13.4	13.9	13.5
Ср.	13.6	13.1	12.8	12.4	12.4	12.2	12.4	12.7	13.1	13.5	13.9	13.6
Макс.	13.8	13.2	13.0	12.5	12.4	12.3	12.5	12.8	13.2	13.7	14.0	13.8

Год. макс: 14.0 Ср. год: 12.9 Год. мин: 12.2
Датум: 20.11.2021 Датум: 01.07.2021

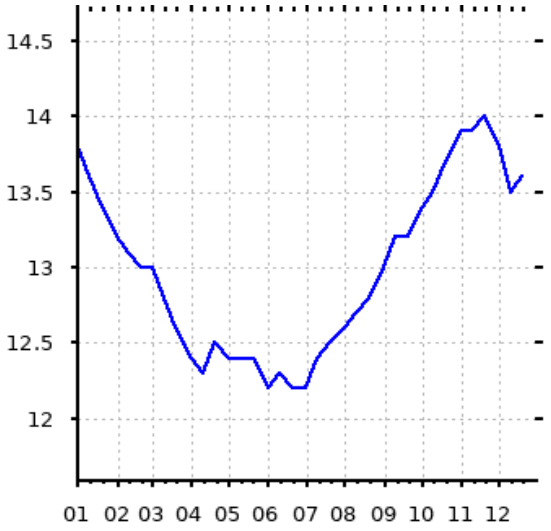

Шифра станице: **Б-1** **Водно тело: 116** **Кота 0 (мнм):**
Назив пијезометра: **Богатић (Б-1)** **SA_GW_I_3** **Кота терена (мнм):**

Дан	I	II	III	IV	V	VI	VII	VIII	IX	X	XI	XII
1	13.9	13.8	13.6	13.3	13.1	12.9	12.8	12.9	13.1	13.4	13.7	13.9
2	13.9	13.8	13.6	13.3	13.1	12.9	12.8	12.9	13.1	13.4	13.7	13.9
3	13.9	13.8	13.6	13.3	13.1	12.9	12.8	12.9	13.1	13.4	13.7	13.9
4	13.9	13.8	13.6	13.3	13.1	12.9	12.8	12.9	13.1	13.4	13.7	13.9
5	13.9	13.8	13.5	13.3	13.1	12.9	12.8	12.9	13.1	13.4	13.7	13.9
6	13.9	13.8	13.6	13.3	13.1	12.9	12.8	12.9	13.2	13.4	13.7	14.0
7	13.9	13.8	13.5	13.3	13.1	12.9	12.8	12.9	13.2	13.5	13.7	14.0
8	13.9	13.7	13.5	13.3	13.0	12.9	12.8	12.9	13.2	13.5	13.8	14.0
9	13.9	13.7	13.5	13.3	13.0	12.9	12.8	13.0	13.2	13.5	13.8	14.0
10	13.9	13.7	13.5	13.3	13.0	12.9	12.8	13.0	13.2	13.5	13.8	14.0
11	13.9	13.7	13.5	13.3	13.0	12.9	12.8	13.0	13.2	13.5	13.8	14.0
12	13.9	13.7	13.5	13.2	13.0	12.9	12.8	13.0	13.2	13.5	13.8	14.0
13	13.9	13.7	13.5	13.2	13.0	12.9	12.8	13.0	13.2	13.5	13.8	14.0
14	13.9	13.7	13.5	13.2	13.0	12.9	12.8	13.0	13.2	13.5	13.8	14.0
15	13.9	13.7	13.5	13.2	13.0	12.9	12.8	13.0	13.2	13.5	13.8	14.0
16	13.9	13.7	13.5	13.2	13.0	12.9	12.8	13.0	13.2	13.5	13.8	14.0
17	13.9	13.7	13.5	13.2	13.0	12.9	12.8	13.0	13.2	13.5	13.8	14.0
18	13.9	13.7	13.5	13.2	13.0	12.9	12.8	13.0	13.2	13.6	13.8	14.0
19	13.9	13.7	13.4	13.2	13.0	12.8	12.8	13.0	13.3	13.6	13.9	14.0
20	13.9	13.7	13.4	13.2	13.0	12.8	12.9	13.0	13.3	13.6	13.9	14.0
21	13.9	13.6	13.4	13.2	13.0	12.8	12.9	13.0	13.3	13.6	13.9	14.0
22	13.9	13.6	13.4	13.2	13.0	12.8	12.9	13.0	13.3	13.6	13.9	14.0
23	13.9	13.6	13.4	13.2	13.0	12.8	12.9	13.1	13.3	13.6	13.9	14.0
24	13.9	13.6	13.4	13.1	13.0	12.8	12.9	13.1	13.3	13.6	13.9	14.0
25	13.9	13.6	13.4	13.1	13.0	12.8	12.9	13.1	13.3	13.6	13.9	14.0
26	13.9	13.6	13.4	13.1	12.9	12.8	12.9	13.1	13.3	13.6	13.9	14.0
27	13.8	13.6	13.4	13.1	12.9	12.8	12.9	13.1	13.3	13.6	13.9	14.0
28	13.8	13.6	13.4	13.1	12.9	12.8	12.9	13.1	13.3	13.7	13.9	14.0
29	13.8		13.4	13.1	12.9	12.8	12.9	13.1	13.4	13.7	13.9	14.0
30	13.8		13.3	13.1	12.9	12.8	12.9	13.1	13.4	13.7	13.9	14.0
31	13.8		13.3		12.9		12.9	13.1		13.7		14.0
Мин.	13.8	13.6	13.3	13.1	12.9	12.8	12.8	12.9	13.1	13.4	13.7	13.9
Ср.	13.9	13.7	13.5	13.2	13.0	12.9	12.8	13.0	13.2	13.5	13.8	14.0
Макс.	13.9	13.8	13.6	13.3	13.1	12.9	12.9	13.1	13.4	13.7	13.9	14.0

Год. макс: 14.0 Ср. год: 13.4 Год. мин: 12.8
Датум: 31.12.2021 Датум: 29.06.2021

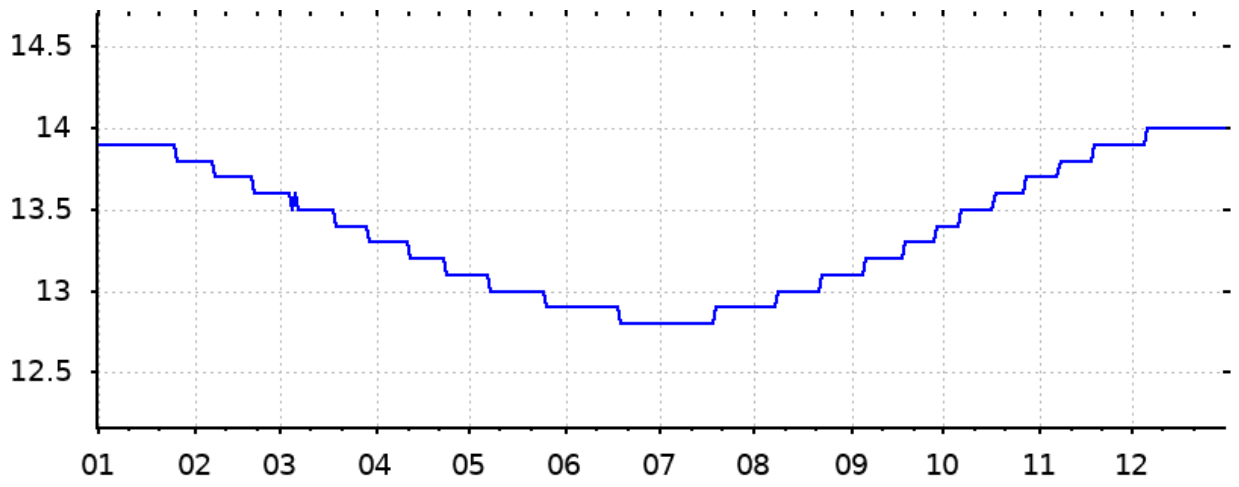

Шифра станице: **Б-2** **Водно тело: 116** **Кота 0 (мнм):**
Назив пијезометра: **Богатић (Б-2)** **SA_GW_I_3** **Кота терена (мнм):**

Дан	I	II	III	IV	V	VI	VII	VIII	IX	X	XI	XII
1	14.2	13.6	13.0	12.6	12.4	12.4	13.0	13.5	14.2	14.7	14.9	14.7
2	14.2	13.6	13.1	12.6	12.4	12.5	12.9	13.5	14.1	14.7	14.8	14.8
3	14.1	13.6	13.0	12.5	12.3	12.5	12.8	13.4	14.2	14.7	14.8	14.6
4	14.1	13.6	13.0	12.5	12.3	12.5	12.8	13.4	14.2	14.7	15.0	14.6
5	14.0	13.5	13.0	12.5	12.3	12.6	12.9	13.5	14.1	14.7	14.9	14.6
6	14.0	13.5	13.0	12.5	12.3	12.5	13.0	13.5	14.2	14.8	14.9	14.6
7	14.0	13.5	13.0	12.4	12.3	12.6	13.0	13.6	14.2	14.8	14.8	14.5
8	14.1	13.5	13.0	12.4	12.3	12.6	13.0	13.6	14.2	14.8	14.8	14.5
9	14.0	13.4	13.0	12.4	12.4	12.5	13.0	13.7	14.2	14.8	14.7	14.5
10	14.0	13.4	12.9	12.4	12.3	12.7	13.0	13.8	14.3	14.8	14.8	14.4
11	14.0	13.4	12.9	12.4	12.3	12.7	13.0	13.7	14.3	14.8	14.9	14.4
12	14.0	13.2	12.9	12.4	12.4	12.6	13.1	13.8	14.3	14.8	14.8	14.4
13	14.0	13.2	13.0	12.3	12.3	12.6	13.1	13.8	14.4	14.8	14.8	14.4
14	13.9	13.2	12.9	12.4	12.3	12.6	13.1	13.8	14.4	14.8	14.9	14.4
15	13.8	13.2	12.8	12.3	12.3	12.5	13.1	13.8	14.4	14.8	14.8	14.4
16	13.8	13.2	12.8	12.3	12.3	12.6	13.2	13.8	14.5	14.8	14.8	14.3
17	13.8	13.3	12.8	12.4	12.4	12.6	13.2	13.9	14.5	14.7	14.9	14.3
18	13.8	13.2	12.7	12.3	12.3	12.7	13.2	13.8	14.4	14.8	14.8	14.4
19	13.8	13.2	12.8	12.4	12.3	12.7	13.2	13.8	14.5	14.8	14.8	14.3
20	13.9	13.2	12.7	12.3	12.3	12.7	13.0	13.8	14.6	14.8	14.8	14.3
21	13.9	13.2	12.7	12.4	12.3	12.8	13.2	13.9	14.5	14.8	14.9	14.3
22	13.8	13.1	12.7	12.3	12.3	12.7	13.2	14.0	14.4	14.7	14.8	14.2
23	13.8	13.1	12.7	12.4	12.3	12.8	13.2	13.9	14.5	14.8	14.8	14.2
24	13.8	13.1	12.6	12.3	12.4	12.8	13.2	14.0	14.6	14.8	14.8	14.1
25	13.7	13.2	12.7	12.3	12.4	12.8	13.2	14.0	14.6	14.8	14.8	14.1
26	13.7	13.1	12.7	12.4	12.4	12.8	13.3	14.0	14.6	14.8	14.8	14.1
27	13.6	13.0	12.7	12.3	12.4	12.9	13.3	14.0	14.8	14.8	14.7	14.0
28	13.6	13.0	12.6	12.3	12.3	12.8	13.4	14.0	14.7	14.9	14.8	14.1
29	13.7		12.6	12.3	12.4	13.0	13.4	14.0	14.7	14.9	14.7	14.0
30	13.7		12.6	12.4	12.4	12.9	13.4	14.0	14.6	14.9	14.6	14.0
31	13.7		12.6		12.4		13.4	14.1		14.9		14.0
Мин.	13.6	13.0	12.6	12.3	12.3	12.4	12.8	13.4	14.1	14.7	14.6	14.0
Ср.	13.9	13.3	12.8	12.4	12.3	12.7	13.1	13.8	14.4	14.8	14.8	14.3
Макс.	14.2	13.6	13.1	12.6	12.4	13.0	13.4	14.1	14.8	14.9	15.0	14.8

Год. макс: 15.0 Ср. год: 13.6 Год. мин: 12.3
Датум: 04.11.2021 Датум: 28.05.2021

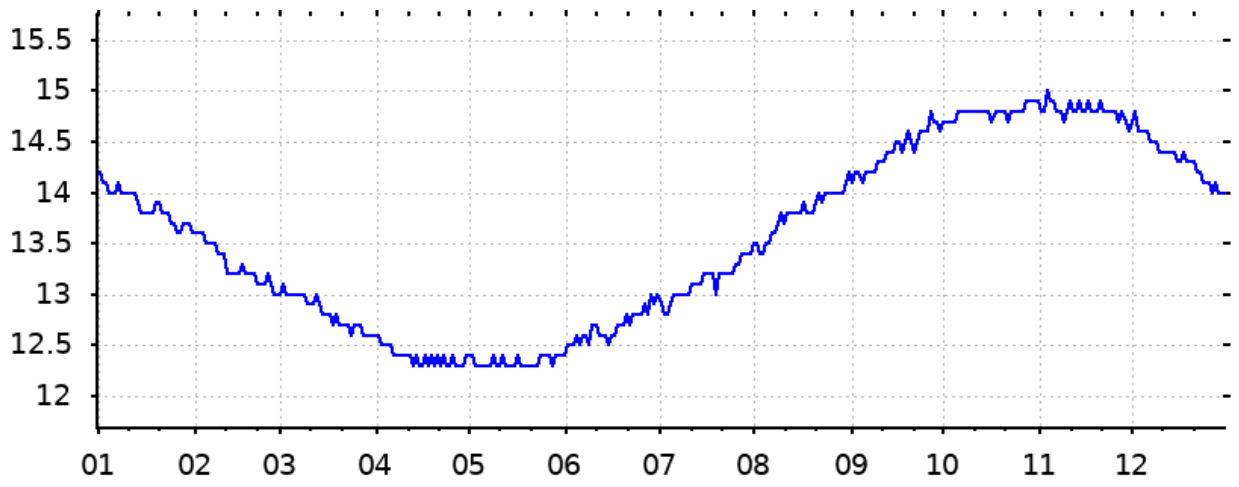

Шифра станице: **Б-3** **Водно тело: 116** **Кота 0 (мнм):**
Назив пијезометра: **Богатић (Б-3)** **SA_GW_I_3** **Кота терена (мнм):**

Дан	I	II	III	IV	V	VI	VII	VIII	IX	X	XI	XII
1	14.2	13.7	13.0	12.6	12.4	12.4	12.8	13.4	14.0	14.6	14.9	14.7
2	14.2	13.6	13.1	12.6	12.4	12.4	12.7	13.4	14.0	14.6	14.8	14.8
3	14.1	13.7	13.0	12.6	12.4	12.4	12.7	13.3	14.1	14.7	14.8	14.6
4	14.0	13.6	13.1	12.6	12.4	12.4	12.7	13.4	14.1	14.7	14.9	14.6
5	14.0	13.5	13.0	12.6	12.4	12.4	12.8	13.4	14.0	14.7	14.8	14.6
6	14.0	13.6	13.0	12.6	12.4	12.4	12.8	13.4	14.1	14.7	14.9	14.6
7	14.0	13.5	13.0	12.5	12.3	12.4	12.8	13.5	14.1	14.7	14.8	14.5
8	14.1	13.5	13.0	12.5	12.2	12.5	12.8	13.5	14.1	14.7	14.8	14.5
9	14.0	13.5	13.0	12.5	12.4	12.5	12.8	13.6	14.2	14.7	14.7	14.5
10	14.0	13.5	13.0	12.5	12.2	12.5	12.9	13.7	14.2	14.7	14.8	14.4
11	14.0	13.4	13.0	12.4	12.3	12.6	12.8	13.6	14.2	14.7	14.9	14.4
12	14.0	13.3	12.9	12.4	12.3	12.6	12.9	13.6	14.2	14.7	14.8	14.4
13	14.0	13.3	13.0	12.4	12.3	12.5	12.9	13.7	14.2	14.7	14.8	14.4
14	13.9	13.3	13.0	12.5	12.3	12.6	12.9	13.7	14.3	14.7	14.9	14.4
15	13.9	13.3	12.9	12.4	12.3	12.5	12.9	13.8	14.3	14.8	14.8	14.4
16	13.8	13.3	12.9	12.4	12.3	12.5	13.0	13.7	14.4	14.7	14.8	14.3
17	13.8	13.3	12.8	12.4	12.3	12.5	13.0	13.8	14.4	14.7	14.9	14.3
18	13.8	13.3	12.8	12.4	12.3	12.6	13.0	13.7	14.4	14.8	14.8	14.4
19	13.8	13.3	12.8	12.4	12.3	12.6	13.0	13.7	14.4	14.8	14.8	14.3
20	13.9	13.2	12.8	12.4	12.3	12.6	12.9	13.7	14.5	14.8	14.8	14.3
21	13.9	13.2	12.8	12.4	12.3	12.6	13.0	13.8	14.4	14.8	14.9	14.4
22	13.9	13.2	12.8	12.4	12.3	12.6	13.0	13.9	14.4	14.8	14.8	14.2
23	13.8	13.2	12.7	12.4	12.3	12.7	13.0	13.9	14.5	14.8	14.8	14.2
24	13.8	13.2	12.7	12.4	12.3	12.7	13.1	13.9	14.5	14.8	14.8	14.1
25	13.8	13.2	12.8	12.4	12.3	12.7	13.1	14.0	14.5	14.8	14.8	14.1
26	13.8	13.2	12.7	12.4	12.3	12.7	13.2	13.9	14.5	14.8	14.8	14.1
27	13.7	13.1	12.7	12.3	12.4	12.8	13.2	13.9	14.6	14.8	14.7	14.0
28	13.7	13.0	12.7	12.4	12.3	12.7	13.2	13.9	14.6	14.9	14.8	14.2
29	13.7		12.7	12.3	12.3	12.8	13.2	13.9	14.6	14.8	14.7	14.0
30	13.7		12.6	12.4	12.4	12.7	13.2	14.0	14.6	14.8	14.6	14.0
31	13.7		12.6		12.4		13.4	14.0		14.9		14.0
Мин.	13.7	13.0	12.6	12.3	12.2	12.4	12.7	13.3	14.0	14.6	14.6	14.0
Ср.	13.9	13.4	12.9	12.5	12.3	12.6	13.0	13.7	14.3	14.7	14.8	14.3
Макс.	14.2	13.7	13.1	12.6	12.4	12.8	13.4	14.0	14.6	14.9	14.9	14.8

Год. макс: 14.9 Ср. год: 13.5 Год. мин: 12.2
Датум: 21.11.2021 Датум: 10.05.2021



Шифра станице: **Б-4** **Водно тело: 116** **Кота 0 (мнм):**
Назив пијезометра: **Богатић (Б-4)** **SA_GW_I_3** **Кота терена (мнм):**

Дан	I	II	III	IV	V	VI	VII	VIII	IX	X	XI	XII
1				12.7	12.5	12.2						
2				12.7	12.5	12.2						
3				12.6	12.4	12.3						
4				12.7	12.4	12.3						
5				12.7	12.4	12.4						
6				12.7	12.3	12.4						
7				12.6	12.3	12.5						
8				12.6	12.2	12.5						
9				12.6	12.2	12.5						
10				12.6	12.2	12.5						
11				12.5	12.2	12.6						
12				12.5	12.2	12.6						
13				12.5	12.2	12.5						
14				12.6	12.1							
15				12.5	12.1							
16				12.5	12.1							
17				12.5	12.2							
18				12.5	12.1							
19				12.5	12.1							14.3
20				12.5	12.1							14.3
21				12.6	12.1							14.3
22				12.5	12.1							14.1
23				12.6	12.1							14.2
24				12.6	12.1							14.1
25				12.6	12.2							13.9
26				12.6	12.1							13.9
27			12.8	12.5	12.2							13.8
28			12.8	12.6	12.1							13.8
29			12.8	12.5	12.2							13.7
30			12.7	12.6	12.2							13.7
31			12.7		12.2							13.7
Мин.			12.7	12.5	12.1	12.2						13.7
Ср.			12.8	12.6	12.2	12.4						14.0
Макс.			12.8	12.7	12.5	12.6						14.3

Год. макс: 14.3 Ср. год: 12.6 Год. мин: 12.1
Датум: 21.12.2021 Датум: 28.05.2021



Шифра станице: **П-18** **Водно тело: 116** **Кота 0 (мнм):**
Назив пијезометра: **Дуваниште** **SA_GW_I_3** **Кота терена (мнм):**

Дан	I	II	III	IV	V	VI	VII	VIII	IX	X	XI	XII
1	13.7	13.7	13.7	13.6	13.4	13.3	13.2	13.2	13.3	13.3	13.5	13.6
2	13.7	13.7	13.7	13.6	13.4	13.3	13.2	13.2	13.3	13.3	13.5	13.6
3	13.7	13.7	13.7	13.6	13.4	13.3	13.2	13.2	13.3	13.3	13.5	13.6
4	13.7	13.7	13.7	13.6	13.4	13.3	13.2	13.2	13.3	13.4	13.5	13.6
5	13.7	13.7	13.7	13.6	13.4	13.3	13.2	13.2	13.3	13.4	13.5	13.6
6	13.7	13.7	13.7	13.6	13.4	13.3	13.2	13.2	13.3	13.4	13.5	13.6
7	13.7	13.7	13.7	13.6	13.4	13.3	13.2	13.2	13.3	13.4	13.5	13.6
8	13.7	13.7	13.7	13.6	13.4	13.3	13.2	13.2	13.3	13.4	13.5	13.6
9	13.7	13.7	13.7	13.6	13.4	13.3	13.2	13.2	13.3	13.4	13.5	13.6
10	13.7	13.7	13.7	13.5	13.4	13.3	13.2	13.2	13.3	13.4	13.5	13.6
11	13.7	13.7	13.7	13.5	13.4	13.3	13.2	13.2	13.3	13.4	13.5	13.6
12	13.7	13.7	13.7	13.5	13.4	13.3	13.2	13.2	13.3	13.4	13.5	13.6
13	13.7	13.7	13.7	13.5	13.4	13.3	13.2	13.2	13.3	13.4	13.5	13.6
14	13.7	13.7	13.7	13.5	13.4	13.3	13.2	13.2	13.3	13.4	13.5	13.6
15	13.7	13.7	13.7	13.5	13.4	13.3	13.2	13.2	13.3	13.4	13.5	13.6
16	13.7	13.7	13.7	13.5	13.4	13.3	13.2	13.2	13.3	13.4	13.5	13.6
17	13.7	13.7	13.7	13.5	13.4	13.3	13.2	13.2	13.3	13.4	13.5	13.7
18	13.7	13.7	13.6	13.5	13.4	13.3	13.2	13.2	13.3	13.4	13.5	13.7
19	13.7	13.7	13.6	13.5	13.4	13.3	13.2	13.2	13.3	13.4	13.5	13.7
20	13.7	13.7	13.6	13.5	13.4	13.3	13.2	13.2	13.3	13.4	13.5	13.7
21	13.7	13.7	13.6	13.5	13.4	13.3	13.2	13.2	13.3	13.4	13.6	13.7
22	13.7	13.7	13.6	13.5	13.4	13.3	13.2	13.2	13.3	13.4	13.6	13.7
23	13.7	13.7	13.6	13.5	13.3	13.3	13.2	13.3	13.3	13.4	13.6	13.7
24	13.7	13.7	13.6	13.5	13.3	13.3	13.2	13.3	13.3	13.4	13.6	13.7
25	13.7	13.7	13.6	13.5	13.3	13.3	13.2	13.2	13.3	13.4	13.6	13.7
26	13.7	13.7	13.6	13.5	13.3	13.3	13.2	13.2	13.3	13.4	13.6	13.7
27	13.7	13.7	13.6	13.5	13.3	13.3	13.2	13.2	13.3	13.4	13.6	13.7
28	13.7	13.7	13.6	13.5	13.3	13.3	13.2	13.2	13.3	13.4	13.6	13.7
29	13.7		13.6	13.5	13.3	13.2	13.2	13.2	13.3	13.5	13.6	13.7
30	13.7		13.6	13.4	13.3	13.2	13.2	13.2	13.3	13.5	13.6	13.7
31	13.7		13.6		13.3		13.2	13.3		13.5		13.7
Мин.	13.7	13.7	13.6	13.4	13.3	13.2	13.2	13.2	13.3	13.3	13.5	13.6
Ср.	13.7	13.7	13.7	13.5	13.4	13.3	13.2	13.2	13.3	13.4	13.5	13.6
Макс.	13.7	13.7	13.7	13.6	13.4	13.3	13.2	13.3	13.3	13.5	13.6	13.7

Год. макс: 13.7 Ср. год: 13.5 Год. мин: 13.2
Датум: 17.03.2021 Датум: 30.08.2021

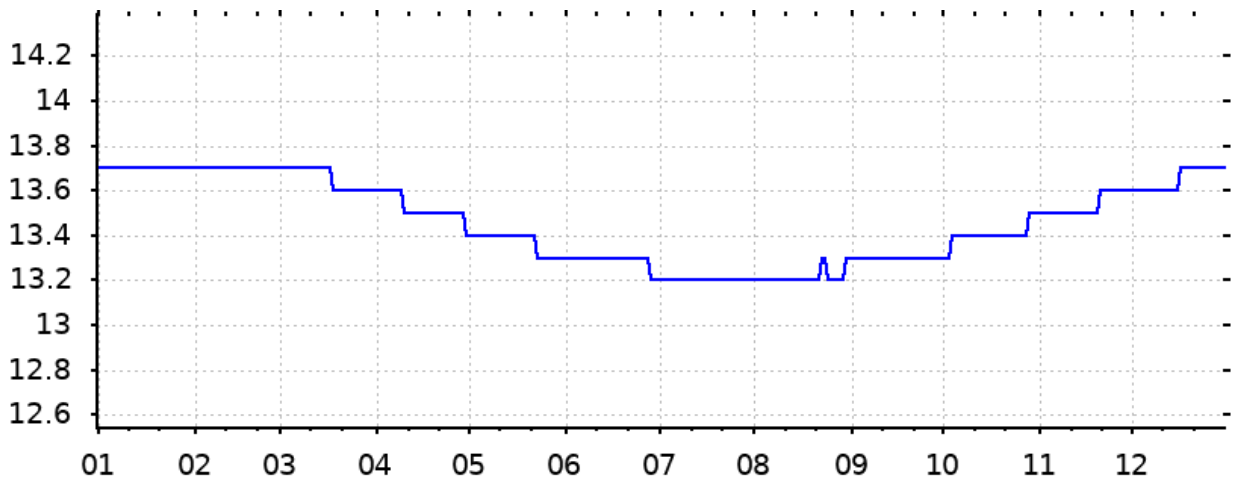

Шифра станице: **П-19** **Водно тело: 116** **Кота 0 (мнм):**
Назив пијезометра: **Богосавац (улаз у село)** **SA_GW_I_3** **Кота терена (мнм):**

Дан	I	II	III	IV	V	VI	VII	VIII	IX	X	XI	XII
1	13.6	13.7	13.6	13.5	13.4	13.2	13.1	13.0	13.1	13.2	13.3	13.6
2	13.6	13.7	13.6	13.5	13.4	13.2	13.1	13.0	13.1	13.2	13.3	13.6
3	13.6	13.7	13.6	13.5	13.4	13.2	13.1	13.1	13.1	13.2	13.4	13.6
4	13.6	13.7	13.6	13.5	13.3	13.2	13.1	13.1	13.1	13.2	13.4	13.6
5	13.6	13.7	13.6	13.5	13.3	13.2	13.1	13.0	13.1	13.2	13.4	13.6
6	13.6	13.7	13.6	13.5	13.3	13.2	13.1	13.0	13.1	13.2	13.4	13.6
7	13.6	13.7	13.6	13.5	13.3	13.1	13.1	13.1	13.1	13.2	13.4	13.6
8	13.6	13.7	13.6	13.5	13.3	13.1	13.0	13.0	13.1	13.2	13.4	13.6
9	13.6	13.7	13.6	13.5	13.3	13.1	13.0	13.0	13.1	13.2	13.4	13.6
10	13.6	13.7	13.6	13.5	13.3	13.1	13.0	13.1	13.1	13.2	13.4	13.6
11	13.6	13.7	13.6	13.5	13.3	13.1	13.0	13.1	13.1	13.2	13.4	13.6
12	13.6	13.7	13.6	13.5	13.3	13.1	13.0	13.1	13.1	13.2	13.4	13.6
13	13.6	13.7	13.6	13.5	13.3	13.1	13.0	13.1	13.1	13.2	13.4	13.6
14	13.6	13.7	13.6	13.5	13.3	13.1	13.0	13.1	13.1	13.2	13.5	13.6
15	13.6	13.7	13.6	13.4	13.3	13.1	13.0	13.1	13.1	13.2	13.5	13.6
16	13.6	13.7	13.6	13.4	13.2	13.1	13.0	13.1	13.1	13.3	13.5	13.6
17	13.6	13.7	13.6	13.4	13.2	13.1	13.0	13.1	13.1	13.3	13.5	13.6
18	13.6	13.7	13.6	13.4	13.2	13.1	13.0	13.1	13.1	13.3	13.5	13.6
19	13.6	13.7	13.6	13.4	13.2	13.1	13.0	13.1	13.1	13.3	13.5	13.7
20	13.6	13.7	13.6	13.4	13.2	13.1	13.0	13.1	13.1	13.3	13.5	13.7
21	13.6	13.7	13.6	13.4	13.2	13.1	13.0	13.1	13.1	13.3	13.5	13.7
22	13.6	13.7	13.6	13.4	13.2	13.1	13.0	13.1	13.1	13.3	13.5	13.7
23	13.6	13.6	13.6	13.4	13.2	13.1	13.0	13.1	13.1	13.3	13.5	13.7
24	13.6	13.6	13.6	13.4	13.2	13.1	13.0	13.1	13.1	13.3	13.5	13.7
25	13.6	13.6	13.5	13.4	13.2	13.1	13.0	13.1	13.1	13.3	13.5	13.7
26	13.6	13.6	13.5	13.4	13.2	13.1	13.1	13.1	13.2	13.3	13.5	13.7
27	13.6	13.6	13.5	13.4	13.2	13.1	13.0	13.1	13.2	13.3	13.5	13.7
28	13.6	13.6	13.5	13.4	13.2	13.1	13.0	13.1	13.2	13.3	13.5	13.7
29	13.6		13.5	13.4	13.2	13.1	13.0	13.1	13.2	13.3	13.5	13.7
30	13.6		13.5	13.4	13.2	13.1	13.0	13.1	13.2	13.3	13.5	13.7
31	13.7		13.5		13.2		13.0	13.1		13.3		13.7
Мин.	13.6	13.6	13.5	13.4	13.2	13.1	13.0	13.0	13.1	13.2	13.3	13.6
Ср.	13.6	13.7	13.6	13.4	13.3	13.1	13.0	13.1	13.1	13.3	13.5	13.6
Макс.	13.7	13.7	13.6	13.5	13.4	13.2	13.1	13.1	13.2	13.3	13.5	13.7

Год. макс: 13.7 Ср. год: 13.4 Год. мин: 13.0
Датум: 22.02.2021 Датум: 09.08.2021

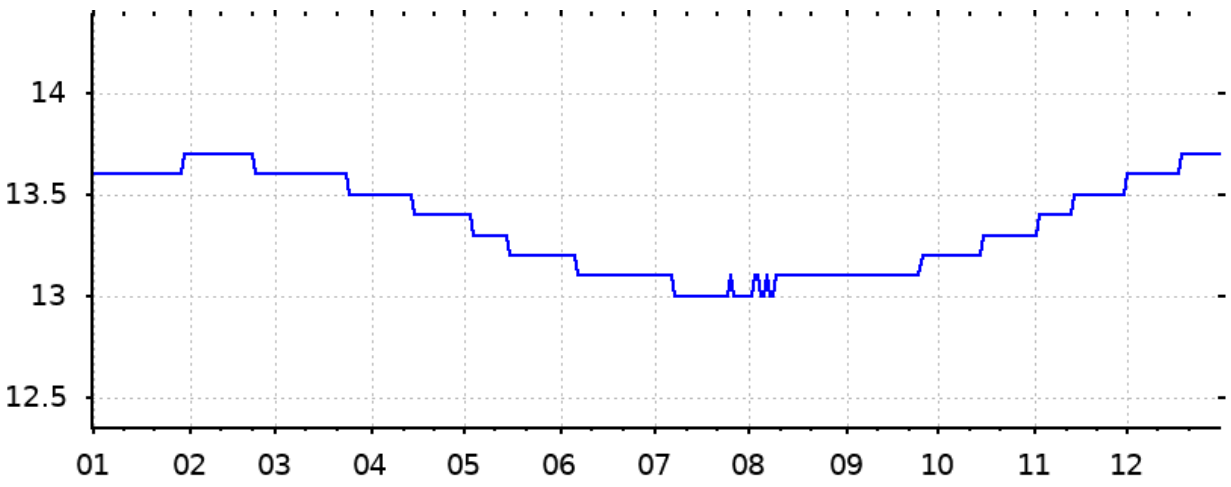

Шифра станице: **П-20** **Водно тело: 116** **Кота 0 (мнм):**
Назив пијезометра: **Прњавор** **SA_GW_I_3** **Кота терена (мнм):**

Дан	I	II	III	IV	V	VI	VII	VIII	IX	X	XI	XII
1	14.2	14.0	13.7	13.4	13.0	12.8	12.8	12.9	13.3	13.7	14.1	14.3
2	14.2	14.0	13.7	13.3	13.0	12.8	12.8	12.9	13.3	13.7	14.1	14.3
3	14.2	14.0	13.7	13.3	13.0	12.8	12.8	13.0	13.3	13.8	14.1	14.3
4	14.2	14.0	13.7	13.3	13.0	12.8	12.8	13.0	13.3	13.8	14.1	14.3
5	14.2	14.0	13.7	13.3	13.0	12.8	12.8	13.0	13.4	13.8	14.1	14.3
6	14.2	14.0	13.7	13.3	13.0	12.8	12.8	13.0	13.4	13.8	14.2	14.3
7	14.2	14.0	13.7	13.3	13.0	12.8	12.8	13.0	13.4	13.8	14.2	14.3
8	14.2	14.0	13.6	13.3	13.0	12.8	12.8	13.0	13.4	13.8	14.2	14.3
9	14.2	13.9	13.6	13.3	13.0	12.8	12.8	13.0	13.4	13.8	14.2	14.3
10	14.2	13.9	13.6	13.3	13.0	12.8	12.8	13.0	13.4	13.9	14.2	14.3
11	14.2	13.9	13.6	13.2	12.9	12.8	12.8	13.0	13.4	13.9	14.2	14.3
12	14.2	13.9	13.6	13.2	12.9	12.8	12.8	13.0	13.5	13.9	14.2	14.3
13	14.2	13.9	13.6	13.2	12.9	12.8	12.8	13.1	13.5	13.9	14.2	14.3
14	14.2	13.9	13.6	13.2	12.9	12.8	12.8	13.1	13.5	13.9	14.2	14.3
15	14.2	13.9	13.6	13.2	12.9	12.8	12.8	13.1	13.5	13.9	14.2	14.3
16	14.2	13.9	13.5	13.2	12.9	12.8	12.8	13.1	13.5	13.9	14.2	14.3
17	14.1	13.9	13.5	13.2	12.9	12.8	12.8	13.1	13.5	13.9	14.2	14.3
18	14.1	13.9	13.5	13.2	12.9	12.8	12.8	13.1	13.5	14.0	14.2	14.3
19	14.1	13.8	13.5	13.2	12.9	12.8	12.8	13.1	13.6	14.0	14.2	14.3
20	14.0	13.8	13.5	13.1	12.9	12.8	12.8	13.1	13.6	14.0	14.3	14.3
21	14.0	13.8	13.5	13.1	12.9	12.8	12.9	13.2	13.6	14.0	14.3	14.3
22	14.0	13.8	13.5	13.1	12.9	12.8	12.9	13.2	13.6	14.0	14.3	14.3
23	14.0	13.8	13.5	13.1	12.9	12.8	12.9	13.2	13.6	14.0	14.3	14.3
24	14.0	13.8	13.4	13.1	12.9	12.8	12.9	13.2	13.6	14.0	14.3	14.3
25	14.0	13.8	13.4	13.1	12.9	12.8	12.9	13.2	13.6	14.0	14.3	14.3
26	14.0	13.8	13.4	13.1	12.8	12.8	12.9	13.2	13.7	14.0	14.3	14.3
27	14.0	13.8	13.4	13.1	12.8	12.8	12.9	13.2	13.7	14.1	14.3	14.3
28	14.0	13.7	13.4	13.1	12.8	12.8	12.9	13.2	13.7	14.1	14.3	14.3
29	14.0		13.4	13.1	12.8	12.8	12.9	13.3	13.7	14.1	14.3	14.2
30	14.0		13.4	13.0	12.8	12.8	12.9	13.3	13.7	14.1	14.3	14.2
31	14.0		13.4		12.8		12.9	13.3		14.1		14.2
Мин.	14.0	13.7	13.4	13.0	12.8	12.8	12.8	12.9	13.3	13.7	14.1	14.2
Ср.	14.1	13.9	13.5	13.2	12.9	12.8	12.8	13.1	13.5	13.9	14.2	14.3
Макс.	14.2	14.0	13.7	13.4	13.0	12.8	12.9	13.3	13.7	14.1	14.3	14.3

Год. макс: 14.3 Ср. год: 13.5 Год. мин: 12.8
Датум: 28.12.2021 Датум: 20.07.2021

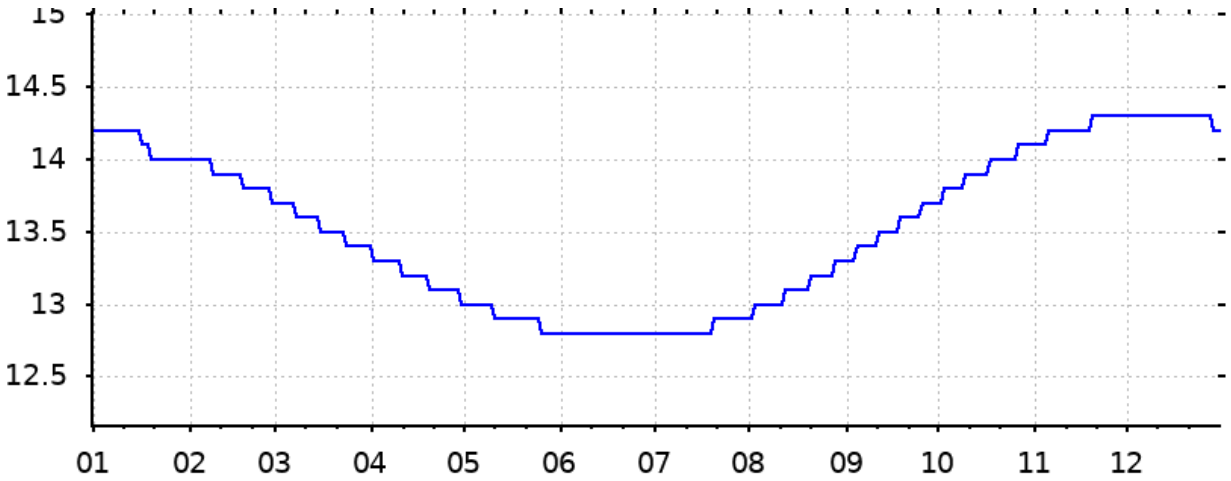

Шифра станице: **П-3** **Водно тело: 116** **Кота 0 (мнм):** **79.70**
Назив пијезометра: **Ноћајски Салаш** **SA_GW_I_3** **Кота терена (мнм):** **79.39**

Дан	I	II	III	IV	V	VI	VII	VIII	IX	X	XI	XII
1	14.6	14.7	14.8	14.8	14.6	14.5		14.4	14.4	14.4	14.5	14.7
2	14.6	14.7	14.8	14.8	14.6	14.5		14.4	14.4	14.4	14.5	14.7
3	14.6	14.7	14.8	14.8	14.6	14.5		14.4	14.4	14.4	14.5	14.7
4	14.6	14.7	14.8	14.8	14.6	14.5		14.4	14.4	14.4	14.6	14.7
5	14.6	14.7	14.8	14.8	14.6	14.5		14.4	14.4	14.4	14.6	14.7
6	14.6	14.7	14.8	14.8	14.6	14.5		14.4	14.4	14.4	14.6	14.7
7	14.7	14.7	14.8	14.8	14.6	14.5		14.4	14.4	14.5	14.6	14.7
8	14.7	14.7	14.8	14.8	14.6	14.5		14.4	14.4	14.5	14.6	14.7
9	14.7	14.7	14.8	14.7	14.6	14.5	14.4	14.4	14.4	14.5	14.6	14.7
10	14.7	14.7	14.8	14.7	14.6	14.5	14.4	14.4	14.4	14.5	14.6	14.7
11	14.7	14.7	14.8	14.7	14.6	14.5	14.4	14.4	14.4	14.5	14.6	14.7
12	14.7	14.7	14.8	14.7	14.6	14.5	14.4	14.4	14.4	14.5	14.6	14.7
13	14.7	14.7	14.8	14.7	14.6	14.5	14.4	14.4	14.4	14.5	14.6	14.7
14	14.7	14.7	14.8	14.7	14.6	14.5	14.4	14.4	14.4	14.5	14.6	14.7
15	14.7	14.7	14.8	14.7	14.6	14.5	14.4	14.4	14.4	14.5	14.6	14.7
16	14.7	14.7	14.8	14.7	14.6	14.4	14.4	14.4	14.4	14.5	14.6	14.7
17	14.7	14.8	14.8	14.7	14.6	14.5	14.4	14.4	14.4	14.5	14.6	14.7
18	14.7	14.8	14.8	14.7	14.5	14.5	14.4	14.4	14.4	14.5	14.6	14.7
19	14.7	14.8	14.8	14.6	14.5	14.4	14.4	14.4	14.4	14.5	14.6	14.8
20	14.7	14.8	14.8	14.6	14.5	14.5	14.4	14.4	14.4	14.5	14.6	14.8
21	14.7	14.8	14.8	14.6	14.5		14.4	14.4	14.4	14.5	14.6	14.8
22	14.7	14.8	14.8	14.6	14.5		14.4	14.4	14.4	14.5	14.6	14.8
23	14.7	14.8	14.8	14.6	14.5		14.4	14.4	14.4	14.5	14.6	14.8
24	14.7	14.8	14.8	14.6	14.5		14.4	14.4	14.4	14.5	14.6	14.8
25	14.7	14.8	14.8	14.6	14.5		14.4	14.4	14.4	14.5	14.6	14.8
26	14.7	14.8	14.8	14.6	14.5		14.4	14.4	14.4	14.5	14.6	14.8
27	14.7	14.8	14.8	14.6	14.5		14.4	14.4	14.4	14.5	14.7	14.8
28	14.7	14.8	14.8	14.6	14.5		14.4	14.4	14.4	14.5	14.7	14.8
29	14.7		14.8	14.6	14.5		14.4	14.4	14.4	14.5	14.7	14.8
30	14.7		14.8	14.6	14.5		14.4	14.4	14.4	14.5	14.7	14.8
31	14.7		14.8		14.5		14.4	14.4		14.5		14.8
Мин.	14.6	14.7	14.8	14.6	14.5	14.4	14.4	14.4	14.4	14.4	14.5	14.7
Ср.	14.7	14.7	14.8	14.7	14.6	14.5	14.4	14.4	14.4	14.5	14.6	14.7
Макс.	14.7	14.8	14.8	14.8	14.6	14.5	14.4	14.4	14.4	14.5	14.7	14.8

Год. макс: 14.8 Ср. год: 14.6 Год. мин: 14.4
Датум: 08.04.2021 Датум: 09.08.2021

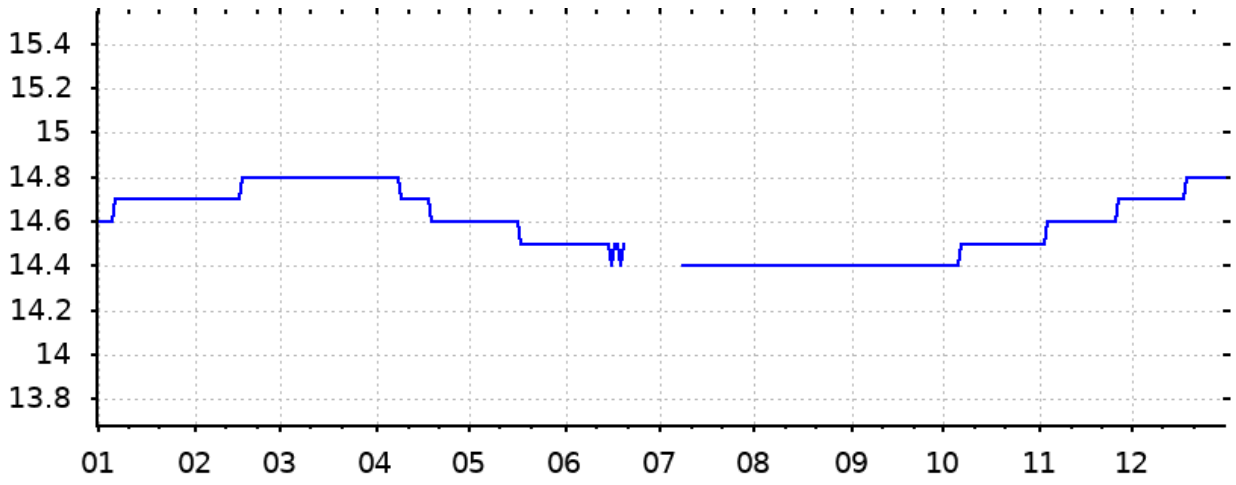

Шифра станице: **Пд-713** **Водно тело: 116** **Кота 0 (мнм):** **80.86**
Назив пијезометра: **Ноћај** **SA_GW_I_3** **Кота терена (мнм):** **80.41**

Дан	I	II	III	IV	V	VI	VII	VIII	IX	X	XI	XII
1	13.7	13.7	13.7	13.5	13.4	13.3	13.3	13.2	13.2			13.5
2	13.6	13.7	13.7	13.5		13.3	13.3	13.2	13.2			13.5
3	13.6	13.7	13.7	13.5		13.3	13.3	13.2	13.3			13.5
4	13.7	13.7	13.7	13.5		13.3	13.3	13.2	13.3			13.5
5	13.7	13.7	13.7	13.5		13.3	13.3	13.2	13.3			13.5
6	13.7	13.7	13.7	13.5		13.3	13.3	13.2	13.3			13.0
7	13.7	13.7	13.7	13.5		13.3	13.3	13.2	13.3			13.3
8	13.7	13.7	13.7	13.5		13.3	13.3	13.3	13.3			13.3
9	13.7	13.7	13.7	13.5		13.3	13.3	13.3	13.1			13.4
10	13.7	13.7	13.7	13.5		13.3	13.3	13.3	13.1			13.4
11	13.7	13.7	13.7	13.5		13.3	13.3	13.3				13.5
12	13.7	13.7	13.7	13.5		13.3	13.3	13.2				13.5
13	13.7	13.7	13.7	13.5		13.3	13.2	13.2				13.5
14	13.7	13.7	13.7	13.5		13.3	13.2	13.2				
15	13.7	13.7	13.7	13.5		13.3	13.4	13.2				
16	13.7	13.7	13.7	13.5		13.3	13.3	13.2				
17	13.7	13.7	13.7	13.5		13.3	13.3	13.3				
18	13.7	13.7	13.7	13.5		13.3	13.3	13.3				
19	13.7	13.7	13.7	13.5		13.3	13.3	13.3				
20	13.7	13.7	13.7	13.5		13.3	13.3	13.3				
21	13.7	13.7	13.7	13.5	13.4	13.3	13.3	13.3				
22	13.7	13.8	13.7	13.5	13.4	13.3	13.3	13.3				
23	13.7	13.7	13.7	13.5	13.3	13.3	13.2	13.3				
24	13.7	13.7	13.7	13.5	13.4	13.3	13.3	13.3				
25	13.7	13.7	13.7	13.4	13.3	13.3	13.3	13.3				
26	13.7	13.7	13.7	13.5	13.4	13.3	13.2	13.3				
27	13.7	13.7	13.6	13.5	13.4	13.3	13.2	13.2				
28	13.7	13.7	13.6	13.5	13.4	13.3	13.2	13.3				
29	13.7		13.5	13.5	13.3	13.3	13.3	13.3				
30	13.7		13.5	13.5	13.4	13.3	13.3	13.2			13.5	
31	13.7		13.5		13.3		13.3	13.3				
Мин.	13.6	13.7	13.5	13.4	13.3	13.3	13.2	13.2	13.1		13.5	13.0
Ср.	13.7	13.7	13.7	13.5	13.4	13.3	13.3	13.3	13.2		13.5	13.4
Макс.	13.7	13.8	13.7	13.5	13.4	13.3	13.4	13.3	13.3		13.5	13.5

Год. макс: 13.8 Ср. год: 13.5 Год. мин: 13.0
Датум: 22.02.2021 Датум: 06.12.2021

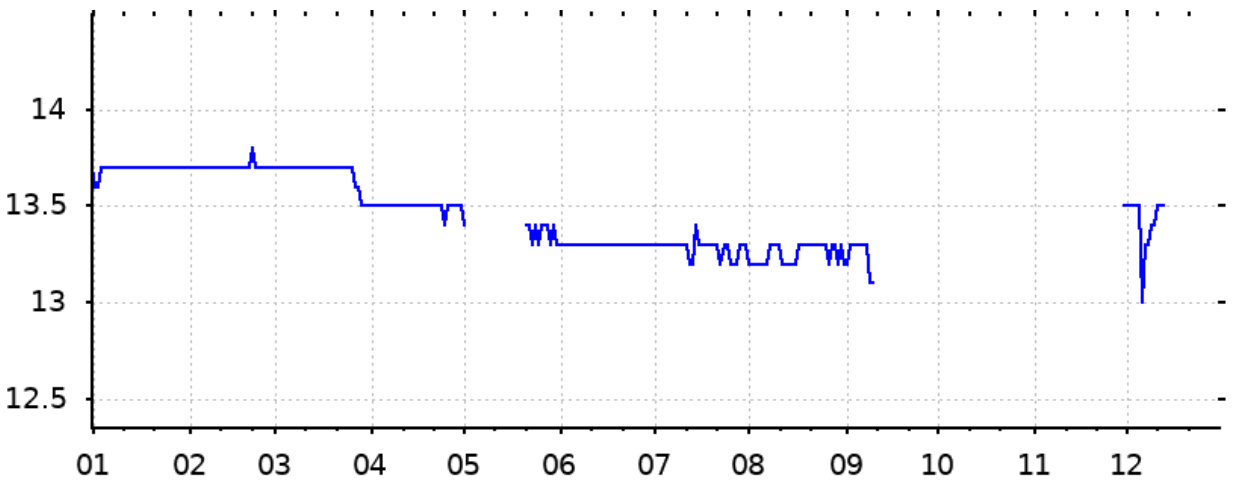

Шифра станице: **П-6** **Водно тело: 116** **Кота 0 (мнм):** **82.52**
Назив пијезометра: **Црна Бара** **SA_GW_I_3** **Кота терена (мнм):** **82.14**

Дан	I	II	III	IV	V	VI	VII	VIII	IX	X	XI	XII
1	13.8	13.8	13.8	13.8	13.7	13.6	13.5	13.4	13.3	13.4	13.5	13.5
2	13.8	13.8	13.8	13.8	13.7	13.6	13.5	13.4	13.4	13.4	13.5	13.5
3	13.8	13.8	13.8	13.8	13.7	13.6	13.5	13.4	13.3	13.4	13.5	13.5
4	13.8	13.8	13.8	13.8	13.7	13.6	13.5	13.4	13.4	13.4	13.5	13.6
5	13.8	13.8	13.8	13.8	13.7	13.6	13.4	13.4	13.3	13.4	13.5	13.6
6	13.8	13.8	13.9	13.8	13.7	13.6	13.4	13.4	13.3	13.4	13.5	13.6
7	13.8	13.8	13.9	13.8	13.7	13.6	13.4	13.4	13.3	13.4	13.5	13.6
8	13.8	13.8	13.9	13.8	13.7	13.6	13.4	13.4	13.3	13.4	13.5	13.6
9	13.8	13.8	13.9	13.8	13.7	13.6	13.4	13.3	13.3	13.4	13.5	13.5
10	13.8	13.8	13.9	13.8	13.7	13.5	13.4	13.4	13.3	13.4	13.5	13.5
11	13.8	13.8	13.9	13.8	13.7	13.5	13.4	13.3	13.3	13.4	13.5	13.5
12	13.8	13.8	13.9	13.8	13.7	13.5	13.4	13.3	13.3	13.4	13.5	13.5
13	13.8	13.8	13.9	13.8	13.7	13.5	13.4	13.4	13.3	13.4	13.5	13.5
14	13.8	13.8	13.9	13.8	13.7	13.5	13.4	13.3	13.3	13.4	13.5	13.5
15	13.8	13.8	13.9	13.8	13.7	13.5	13.4	13.3	13.3	13.4	13.5	13.5
16	13.8	13.8	13.9	13.8	13.7	13.5	13.4	13.3	13.3	13.4	13.5	13.5
17	13.8	13.8	13.9	13.8	13.7	13.5	13.4	13.3	13.4	13.4	13.5	13.5
18	13.8	13.8	13.9	13.8	13.7	13.5	13.4	13.3	13.4	13.4	13.5	13.6
19	13.8	13.8	13.9	13.8	13.7	13.5	13.4	13.3	13.4	13.4	13.5	13.6
20	13.8	13.8	13.9	13.8	13.6	13.5	13.4	13.3	13.4	13.4	13.5	13.6
21	13.8	13.8	13.9	13.8	13.7	13.5	13.4	13.3	13.4	13.4	13.5	13.6
22	13.8	13.8	13.9	13.8	13.7	13.5	13.4	13.3	13.4	13.4	13.5	13.6
23	13.8	13.8	13.9	13.8	13.7	13.5	13.4	13.3	13.4	13.4	13.5	13.6
24	13.8	13.8	13.9	13.8	13.6	13.5	13.4	13.3	13.4	13.4	13.5	13.6
25	13.8	13.8	13.9	13.8	13.6	13.5	13.4	13.3	13.4	13.4	13.5	13.6
26	13.8	13.8	13.8	13.7	13.6	13.5	13.4	13.3	13.4	13.4	13.5	13.6
27	13.8	13.8	13.8	13.7	13.6	13.5	13.4	13.3	13.4	13.4	13.5	13.6
28	13.8	13.8	13.8	13.7	13.6	13.5	13.4	13.3	13.4	13.5	13.5	13.6
29	13.8		13.8	13.7	13.6	13.5	13.4	13.3	13.4	13.4	13.5	13.6
30	13.8		13.8	13.7	13.6	13.5	13.4	13.3	13.4	13.4	13.5	13.6
31	13.8		13.8		13.6		13.4	13.3		13.5		13.6
Мин.	13.8	13.8	13.8	13.7	13.6	13.5	13.4	13.3	13.3	13.4	13.5	13.5
Ср.	13.8	13.8	13.9	13.8	13.7	13.5	13.4	13.3	13.4	13.4	13.5	13.6
Макс.	13.8	13.8	13.9	13.8	13.7	13.6	13.5	13.4	13.4	13.5	13.5	13.6

Год. макс: 13.9 Ср. год: 13.6 Год. мин: 13.3
Датум: 21.03.2021 Датум: 10.09.2021

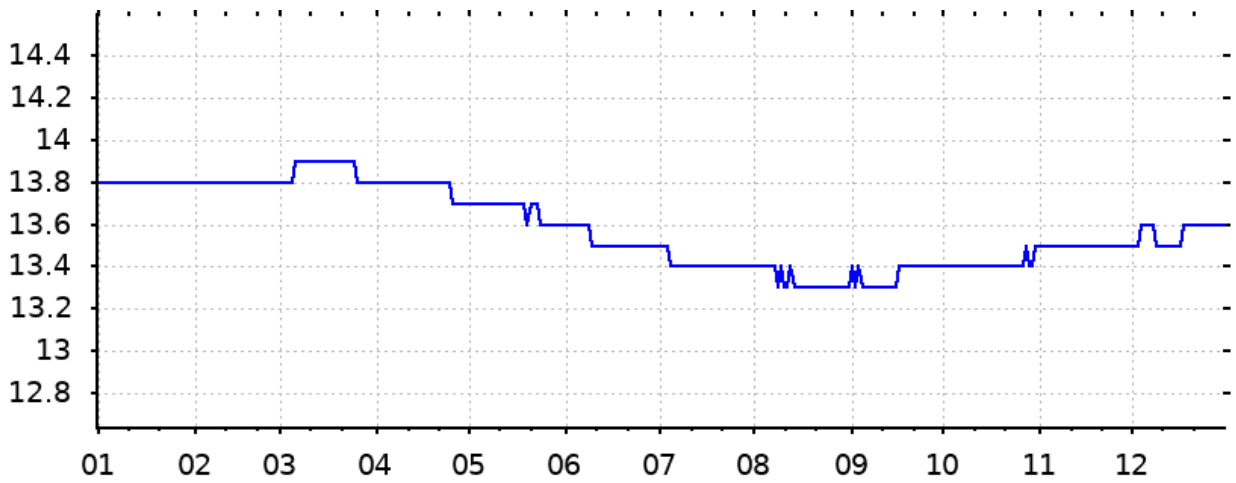

Шифра станице: **Пд-711** **Водно тело: 116** **Кота 0 (мнм):** **81.23**
Назив пијезометра: **Г. Засавица** **SA_GW_I_3** **Кота терена (мнм):** **80.89**

Дан	I	II	III	IV	V	VI	VII	VIII	IX	X	XI	XII
1	14.6	14.4	14.2	14.1	13.9	13.7	13.9	13.8	13.8	13.8	13.9	14.1
10	14.6	14.5	14.1	13.6	13.8		14.0	13.9	13.8	13.7	14.0	14.1
20	14.7	14.2	14.1	13.8	13.6	14.0	13.9	13.8	13.9	13.8	14.0	14.2
Мин.	14.6	14.2	14.1	13.6	13.6	13.7	13.9	13.8	13.8	13.7	13.9	14.1
Ср.	14.6	14.4	14.1	13.8	13.8	13.9	13.9	13.8	13.8	13.8	14.0	14.1
Макс.	14.7	14.5	14.2	14.1	13.9	14.0	14.0	13.9	13.9	13.8	14.0	14.2

Год. макс: 14.7 Ср. год: 14.0 Год. мин: 13.6
Датум: 20.01.2021 Датум: 20.05.2021

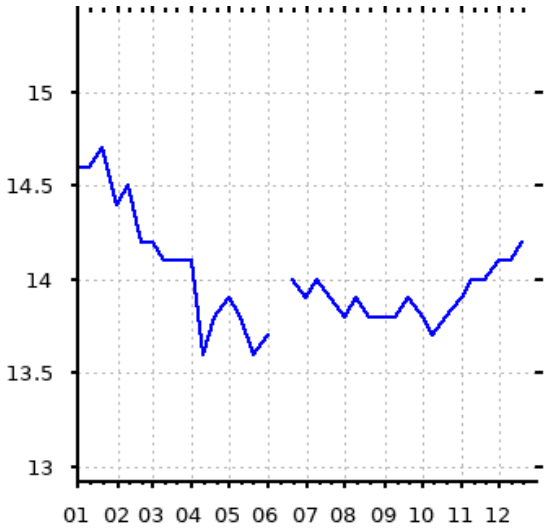

Шифра станице: **Пд-712** **Водно тело: 116** **Кота 0 (мнм):** **78.38**
Назив пијезометра: **Г. Засавица** **SA_GW_I_3** **Кота терена (мнм):** **78.06**

Дан	I	II	III	IV	V	VI	VII	VIII	IX	X	XI	XII
1	14.5	12.2	11.4	11.3	10.6	12.8	13.8	16.2	16.8	16.7	16.1	14.6
10	13.6	11.8	11.3	10.9	12.9		14.3	16.7	16.6	16.3	15.4	13.9
20	13.0	11.4	11.0	11.7	13.0	14.0	15.8	16.4	16.5	16.6	15.0	12.8
Мин.	13.0	11.4	11.0	10.9	10.6	12.8	13.8	16.2	16.5	16.3	15.0	12.8
Ср.	13.7	11.8	11.2	11.3	12.2	13.4	14.6	16.4	16.6	16.5	15.5	13.8
Макс.	14.5	12.2	11.4	11.7	13.0	14.0	15.8	16.7	16.8	16.7	16.1	14.6

Год. макс: 16.8 Ср. год: 13.9 Год. мин: 10.6
Датум: 01.09.2021 Датум: 01.05.2021

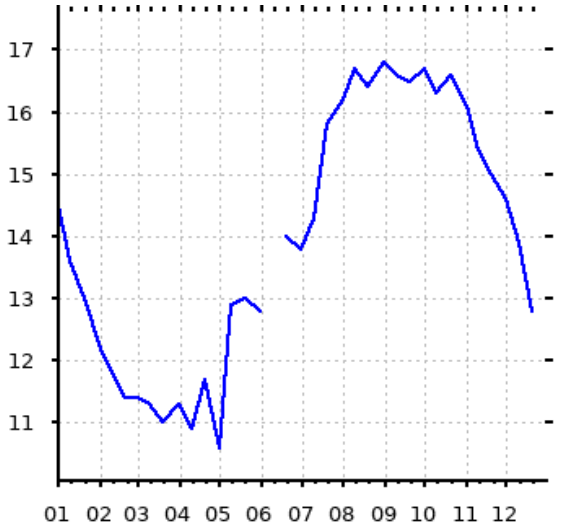

Шифра станице: **Пд-714** **Водно тело: 116** **Кота 0 (мнм):** **80.13**
Назив пијезометра: **Ноћај** **SA_GW_I_3** **Кота терена (мнм):** **79.71**

Дан	I	II	III	IV	V	VI	VII	VIII	IX	X	XI	XII
1	15.8	15.1	14.6	14.4	14.1	14.0	14.3	14.7	15.0	15.5	15.9	15.9
10	15.5	15.1	14.5	14.0	14.1		14.5	15.0	14.8	15.5	15.9	15.8
20	15.6	14.8	14.3	14.3	13.9	14.4	14.7	15.0	15.4	15.7	16.0	15.5
Мин.	15.5	14.8	14.3	14.0	13.9	14.0	14.3	14.7	14.8	15.5	15.9	15.5
Ср.	15.6	15.0	14.5	14.2	14.0	14.2	14.5	14.9	15.1	15.6	15.9	15.7
Макс.	15.8	15.1	14.6	14.4	14.1	14.4	14.7	15.0	15.4	15.7	16.0	15.9

Год. макс: 16.0 Ср. год: 15.0 Год. мин: 13.9
Датум: 20.11.2021 Датум: 20.05.2021

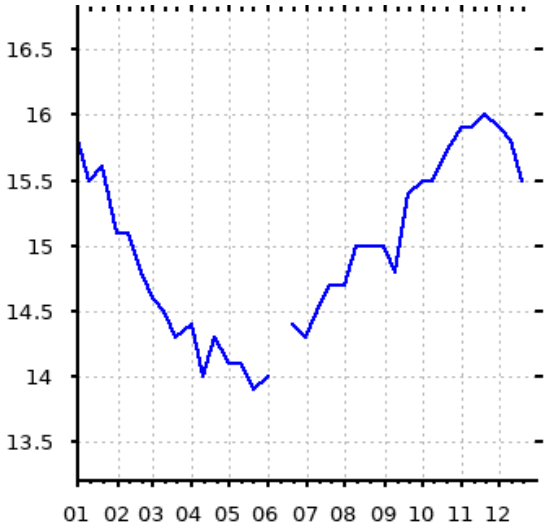

Шифра станице: **Пд-715** **Водно тело: 116** **Кота 0 (мнм):** **82.47**
Назив пијезометра: **Глушци** **SA_GW_I_3** **Кота терена (мнм):** **82.00**

Дан	I	II	III	IV	V	VI	VII	VIII	IX	X	XI	XII
1	15.3	14.5	13.5	13.2	13.0	13.0	13.5	14.2	14.4	15.1	15.1	15.4
10	14.9	14.5	13.4	13.1	13.2		13.8	14.6	14.5	15.1	15.2	15.2
20	14.8	13.8	13.3	13.2	12.8	13.6	13.8	14.4	14.9	15.1	15.4	14.7
Мин.	14.8	13.8	13.3	13.1	12.8	13.0	13.5	14.2	14.4	15.1	15.1	14.7
Ср.	15.0	14.3	13.4	13.2	13.0	13.3	13.7	14.4	14.6	15.1	15.2	15.1
Макс.	15.3	14.5	13.5	13.2	13.2	13.6	13.8	14.6	14.9	15.1	15.4	15.4

Год. макс: 15.4 Ср. год: 14.2 Год. мин: 12.8
Датум: 01.12.2021 Датум: 20.05.2021

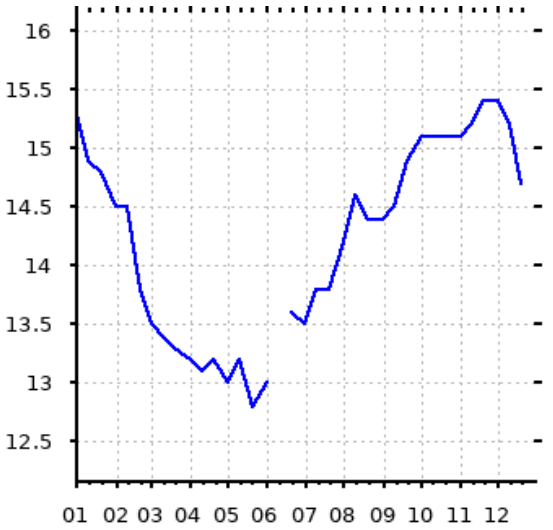

Шифра станице: **Пд-716** **Водно тело: 116** **Кота 0 (мнм):** **83.26**
Назив пијезометра: **Богатић** **SA_GW_I_3** **Кота терена (мнм):** **82.89**

Дан	I	II	III	IV	V	VI	VII	VIII	IX	X	XI	XII
1	15.5	14.8	14.3	13.8	13.8	13.8	14.4	14.8	15.0	15.5	15.5	15.6
10	15.1	14.6	14.1	13.8	13.8		14.6	15.0	14.9	15.3	15.7	15.4
20	15.2	14.5	13.8	13.9	13.6	14.4	14.4	14.8	15.3	15.5	15.6	14.8
Мин.	15.1	14.5	13.8	13.8	13.6	13.8	14.4	14.8	14.9	15.3	15.5	14.8
Ср.	15.3	14.6	14.1	13.8	13.7	14.1	14.5	14.9	15.1	15.4	15.6	15.3
Макс.	15.5	14.8	14.3	13.9	13.8	14.4	14.6	15.0	15.3	15.5	15.7	15.6

Год. макс: 15.7 Ср. год: 14.7 Год. мин: 13.6
Датум: 10.11.2021 Датум: 20.05.2021

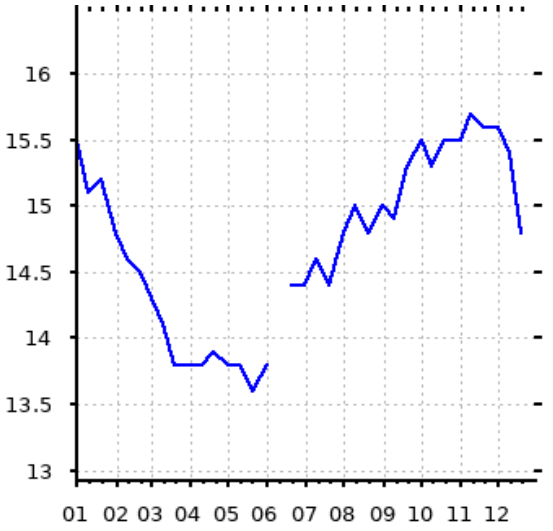

Шифра станице: **Пд-717** **Водно тело: 116** **Кота 0 (мнм):** **87.83**
Назив пијезометра: **Клење** **SA_GW_I_3** **Кота терена (мнм):** **87.39**

Дан	I	II	III	IV	V	VI	VII	VIII	IX	X	XI	XII
1	14.6	14.2	13.8	13.6	13.5	13.4	13.8	13.9	14.3	14.6	14.0	14.4
10	14.4	14.3	13.6	13.2	13.6		13.8	14.3	14.4	14.2	14.4	14.5
20	14.4	14.0	13.6	13.3	13.6	13.9	13.8	14.1	14.2	14.4	14.4	14.2
Мин.	14.4	14.0	13.6	13.2	13.5	13.4	13.8	13.9	14.2	14.2	14.0	14.2
Ср.	14.5	14.2	13.7	13.4	13.6	13.7	13.8	14.1	14.3	14.4	14.3	14.4
Макс.	14.6	14.3	13.8	13.6	13.6	13.9	13.8	14.3	14.4	14.6	14.4	14.5

Год. макс: 14.6 Ср. год: 14.0 Год. мин: 13.2
Датум: 01.01.2021 Датум: 10.04.2021

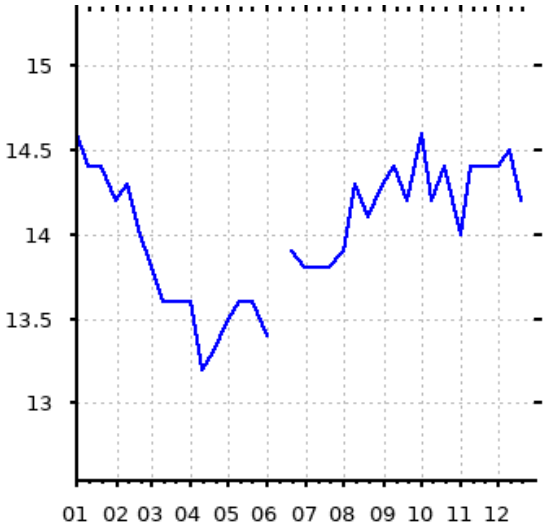

Шифра станице: **Пд-718** **Водно тело: 116** **Кота 0 (мнм):** **89.32**
Назив пијезометра: **Бадовинци** **SA_GW_I_3** **Кота терена (мнм):** **89.03**

Дан	I	II	III	IV	V	VI	VII	VIII	IX	X	XI	XII
1	14.2	13.7	13.5	13.4	13.2	13.1	13.8	13.6	14.0	14.2	14.4	14.2
10	13.8	13.6	13.5	12.9	13.2		13.8	13.8	14.2	13.9	14.0	14.2
20	14.0	13.6	13.3	13.0	13.0	13.5	13.7	13.8	13.8	14.2	14.2	14.0
Мин.	13.8	13.6	13.3	12.9	13.0	13.1	13.7	13.6	13.8	13.9	14.0	14.0
Ср.	14.0	13.6	13.4	13.1	13.1	13.3	13.8	13.7	14.0	14.1	14.2	14.1
Макс.	14.2	13.7	13.5	13.4	13.2	13.5	13.8	13.8	14.2	14.2	14.4	14.2

Год. макс: 14.4 Ср. год: 13.7 Год. мин: 12.9
Датум: 01.11.2021 Датум: 10.04.2021

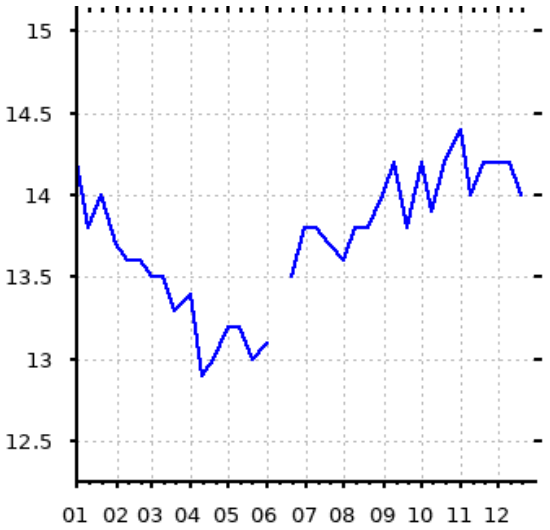

Шифра станице: **Пд-722** **Водно тело: 116** **Кота 0 (мнм):** **78.70**
Назив пијезометра: **Дреновац** **SA_GW_I_3** **Кота терена (мнм):** **78.34**

Дан	I	II	III	IV	V	VI	VII	VIII	IX	X	XI	XII
1	15.2	14.1	13.2	12.8	12.4	12.5	13.4	14.5	15.1	15.2	15.6	15.6
10	14.7	14.0	12.6	12.6	12.4		13.6	14.7	15.1	15.4	15.7	15.3
20	14.6	13.4	12.7	12.4	12.4	13.3	13.7	15.0	15.0	15.8	15.7	14.8
Мин.	14.6	13.4	12.6	12.4	12.4	12.5	13.4	14.5	15.0	15.2	15.6	14.8
Ср.	14.8	13.8	12.8	12.6	12.4	12.9	13.6	14.7	15.1	15.5	15.7	15.2
Макс.	15.2	14.1	13.2	12.8	12.4	13.3	13.7	15.0	15.1	15.8	15.7	15.6

Год. макс: 15.8 Ср. год: 14.1 Год. мин: 12.4
Датум: 20.10.2021 Датум: 20.05.2021

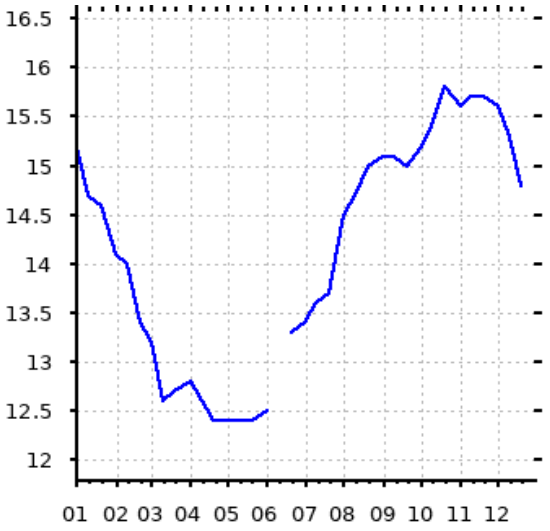

Шифра станице: **Пд-724** **Водно тело: 116** **Кота 0 (мнм):** **80.88**
Назив пијезометра: **Причиновић** **SA_GW_I_3** **Кота терена (мнм):** **80.54**

Дан	I	II	III	IV	V	VI	VII	VIII	IX	X	XI	XII
1	16.1	14.2	13.6	13.2	13.0	13.0	13.7	14.4	15.0	15.2	15.5	15.9
10	15.3	14.2	13.4	13.0	13.1		14.0	14.7	15.1	15.4	16.4	15.7
20	14.9	13.6	13.0	13.0	12.9	13.8	14.5	14.7	15.0	15.8	16.1	14.6
Мин.	14.9	13.6	13.0	13.0	12.9	13.0	13.7	14.4	15.0	15.2	15.5	14.6
Ср.	15.4	14.0	13.3	13.1	13.0	13.4	14.1	14.6	15.0	15.5	16.0	15.4
Макс.	16.1	14.2	13.6	13.2	13.1	13.8	14.5	14.7	15.1	15.8	16.4	15.9

Год. макс: 16.4 Ср. год: 14.4 Год. мин: 12.9
Датум: 10.11.2021 Датум: 20.05.2021

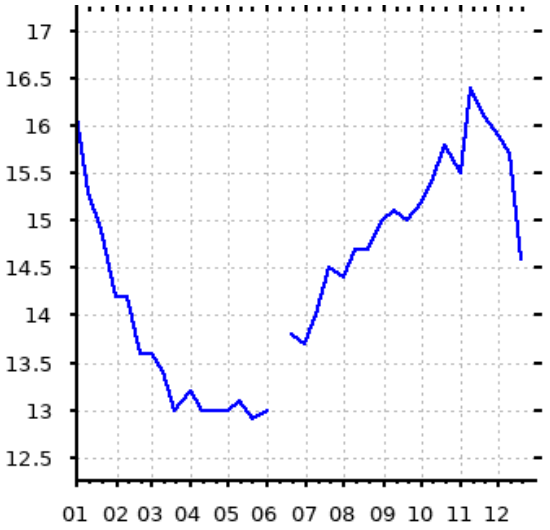

Шифра станице: **Пд-725** **Водно тело: 116** **Кота 0 (мнм):** **81.21**
Назив пијезометра: **Метковић** **SA_GW_I_3** **Кота терена (мнм):** **81.02**

Дан	I	II	III	IV	V	VI	VII	VIII	IX	X	XI	XII
1	15.8	14.2	13.5	12.9	13.1	13.2	14.0	14.3	14.8	15.3	16.0	15.8
10	15.3	13.9	13.2	12.6	13.1		14.1	14.7	14.4	15.5	16.2	15.4
20	15.2	13.6	13.0	12.7	13.2	14.0	14.3	14.6	15.0	15.4	16.0	14.2
Мин.	15.2	13.6	13.0	12.6	13.1	13.2	14.0	14.3	14.4	15.3	16.0	14.2
Ср.	15.4	13.9	13.2	12.7	13.1	13.6	14.1	14.5	14.7	15.4	16.1	15.1
Макс.	15.8	14.2	13.5	12.9	13.2	14.0	14.3	14.7	15.0	15.5	16.2	15.8

Год. макс: 16.2 Ср. год: 14.4 Год. мин: 12.6
Датум: 10.11.2021 Датум: 10.04.2021

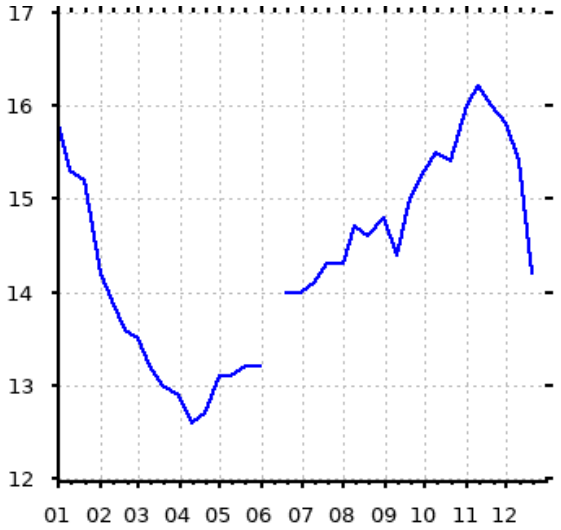

Шифра станице: **Пд-726** **Водно тело: 116** **Кота 0 (мнм):** **83.70**
Назив пијезометра: **Богатић** **SA_GW_I_3** **Кота терена (мнм):** **83.21**

Дан	I	II	III	IV	V	VI	VII	VIII	IX	X	XI	XII
1	15.0	14.0	12.9	12.7	12.4	12.4	13.2	14.0	14.4	15.2	15.1	15.0
10	14.4	13.8	12.8	12.3	12.4		13.4	14.4	14.7	15.0	15.3	14.7
20	14.3	13.2	12.5	12.2	12.4	13.3	13.7	14.3	14.9	15.3	15.1	14.0
Мин.	14.3	13.2	12.5	12.2	12.4	12.4	13.2	14.0	14.4	15.0	15.1	14.0
Ср.	14.6	13.7	12.7	12.4	12.4	12.9	13.4	14.2	14.7	15.2	15.2	14.6
Макс.	15.0	14.0	12.9	12.7	12.4	13.3	13.7	14.4	14.9	15.3	15.3	15.0

Год. макс: 15.3 Ср. год: 13.8 Год. мин: 12.2
Датум: 10.11.2021 Датум: 20.04.2021

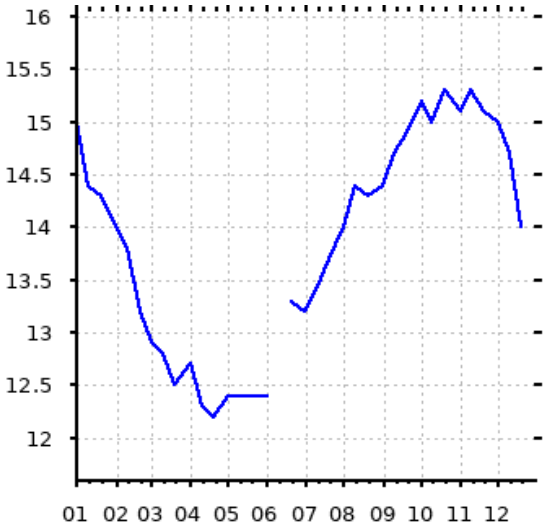

Шифра станице: **252A** **Водно тело: 119** **Кота 0 (мнм):** **88.30**
Назив пијезометра: **Ћеманов мост-Јабука** **KOL_GW_I_1** **Кота терена (мнм):** **87.20**

Дан	I	II	III	IV	V	VI	VII	VIII	IX	X	XI	XII
1	14.2	14.2	14.3	14.2	14.1	14.0	13.9	13.8	13.8	13.9	14.0	14.1
2	14.2	14.2	14.3	14.2	14.1	14.0	13.9	13.8	13.8	13.9	14.0	14.1
3	14.2	14.2	14.3	14.2	14.1	14.0	13.9	13.8	13.8	13.9	14.0	14.1
4	14.2	14.3	14.3	14.2	14.1	14.0	13.9	13.8	13.8	13.9	14.0	14.1
5	14.2	14.3	14.3	14.2	14.1	14.0	13.9	13.8	13.8	13.9	14.0	14.1
6	14.2	14.3	14.3	14.2	14.1	14.0	13.9	13.8	13.8	13.9	14.0	14.1
7	14.2	14.3	14.3	14.2	14.1	14.0	13.9	13.8	13.8	13.9	14.0	14.1
8	14.2	14.3	14.3	14.2	14.1	14.0	13.9	13.8	13.8	13.9	14.0	14.1
9	14.2	14.3	14.3	14.2	14.1	14.0	13.9	13.8	13.8	13.9	14.0	14.1
10	14.2	14.3	14.3	14.2	14.1	14.0	13.9	13.8	13.8	13.9	14.0	14.1
11	14.2	14.3	14.3	14.2	14.1	14.0	13.9	13.8	13.9	13.9	14.0	14.1
12	14.2	14.3	14.3	14.2	14.1	14.0	13.9	13.8	13.9	13.9	14.0	14.1
13	14.2	14.3	14.3	14.2	14.1	14.0	13.9	13.8	13.9	13.9	14.0	14.1
14	14.2	14.3	14.2	14.2	14.1	14.0	13.9	13.8	13.9	13.9	14.0	14.1
15	14.2	14.3	14.2	14.2	14.1	13.9	13.9	13.8	13.9	13.9	14.0	14.1
16	14.2	14.3	14.2	14.2	14.1	13.9	13.9	13.8	13.8	13.9	14.0	14.1
17	14.2	14.3	14.2	14.2	14.0	13.9	13.9	13.8	13.8	13.9	14.0	14.1
18	14.2	14.3	14.2	14.2	14.0	13.9	13.9	13.8	13.9	13.9	14.0	14.1
19	14.2	14.3	14.2	14.2	14.0	13.9	13.9	13.8	13.9	13.9	14.0	14.1
20	14.2	14.3	14.2	14.1	14.0	13.9	13.8	13.8	13.9	13.9	14.0	14.1
21	14.2	14.3	14.2	14.1	14.0	13.9	13.8	13.8	13.9	13.9	14.0	14.1
22	14.2	14.3	14.2	14.1	14.0	13.9	13.8	13.8	13.9	13.9	14.0	14.1
23	14.2	14.3	14.2	14.1	14.0	13.9	13.8	13.8	13.9	13.9	14.0	14.1
24	14.2	14.3	14.2	14.1	14.0	13.9	13.8	13.8	13.9	13.9	14.0	14.1
25	14.2	14.3	14.2	14.1	14.0	13.9	13.8	13.8	13.9	13.9	14.1	14.1
26	14.2	14.3	14.2	14.1	14.0	13.9	13.8	13.8	13.9	14.0	14.1	14.1
27	14.2	14.3	14.2	14.1	14.0	13.9	13.8	13.8	13.9	14.0	14.1	14.1
28	14.2	14.3	14.2	14.1	14.0	13.9	13.8	13.8	13.9	14.0	14.1	14.1
29	14.2		14.2	14.1	14.0	13.9	13.8	13.8	13.9	14.0	14.1	14.1
30	14.2		14.2	14.1	14.0	13.9	13.8	13.8	13.9	14.0	14.1	14.1
31	14.2		14.2		14.0		13.8	13.8		14.0		14.1
Мин.	14.2	14.2	14.2	14.1	14.0	13.9	13.8	13.8	13.8	13.9	14.0	14.1
Ср.	14.2	14.3	14.2	14.2	14.1	13.9	13.9	13.8	13.9	13.9	14.0	14.1
Макс.	14.2	14.3	14.3	14.2	14.1	14.0	13.9	13.8	13.9	14.0	14.1	14.1

Год. макс: 14.3 Ср. год: 14.0 Год. мин: 13.8
Датум: 13.03.2021 Датум: 31.08.2021

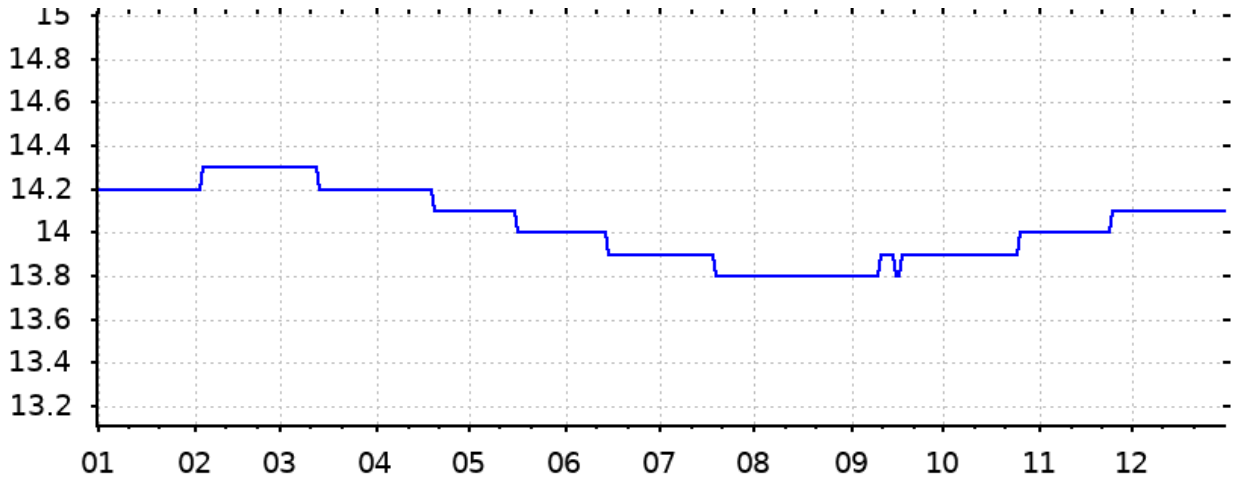

Шифра станице: **831A** **Водно тело: 119** **Кота 0 (мнм):** **99.64**
Назив пијезометра: **Гуњевац-пескара** **KOL_GW_I_1** **Кота терена (мнм):** **98.75**

Дан	I	II	III	IV	V	VI	VII	VIII	IX	X	XI	XII
1	13.9	13.9	13.9	13.8	13.7	13.6	13.6	13.5	13.5	13.6	13.6	13.7
2	13.9	13.9	13.9	13.8	13.7	13.6	13.6	13.5	13.6	13.6	13.7	13.7
3	13.9	13.9	13.9	13.8	13.7	13.6	13.6	13.5	13.6	13.6	13.7	13.7
4	13.9	13.9	13.9	13.8	13.7	13.6	13.5	13.5	13.6	13.6	13.7	13.7
5	13.9	13.9	13.9	13.8	13.7	13.6	13.5	13.5	13.6	13.6	13.7	13.7
6	13.9	13.9	13.9	13.8	13.7	13.6	13.5	13.6	13.6	13.6	13.7	13.8
7	13.9	13.9	13.9	13.8	13.7	13.6	13.5	13.5	13.6	13.6	13.7	13.8
8	13.9	13.9	13.9	13.8	13.7	13.6	13.6	13.5	13.6	13.6	13.7	13.8
9	13.9	13.9	13.9	13.7	13.7	13.6	13.5	13.5	13.6	13.6	13.7	13.8
10	13.9	13.9	13.9	13.8	13.7	13.6	13.6	13.5	13.6	13.6	13.7	13.8
11	13.9		13.9	13.8	13.7	13.6	13.5	13.5	13.6	13.6	13.7	13.8
12	13.9	13.9	13.9	13.7	13.7	13.6	13.5	13.5	13.6	13.6	13.7	13.8
13	13.9	13.9	13.9	13.7	13.7	13.6	13.5	13.5	13.6	13.6	13.7	13.8
14	13.9	13.9	13.9	13.8	13.7	13.6	13.5	13.5	13.6	13.6	13.7	13.8
15	13.9	13.9	13.9	13.7	13.7	13.6	13.6	13.5	13.6	13.6	13.7	13.8
16	13.9	13.9	13.8	13.7	13.7	13.6	13.5	13.5	13.6	13.6	13.7	
17	13.9	13.9	13.8	13.7	13.7	13.6	13.5	13.5	13.6	13.6	13.7	
18	13.9	13.9	13.8	13.7	13.7	13.6	13.5	13.5	13.6	13.6	13.7	
19	13.9	13.9	13.8	13.7	13.7	13.6	13.5	13.5	13.6	13.6	13.7	
20	13.9	13.9	13.8	13.8	13.6	13.6	13.6	13.5	13.6	13.6	13.7	
21	13.9	13.9	13.8	13.7	13.7	13.6	13.5	13.5	13.6	13.6	13.7	
22	13.9	13.9	13.8	13.7	13.6	13.6	13.5	13.5	13.6	13.6	13.7	
23	13.9	13.9	13.8	13.7	13.6	13.6	13.5	13.5	13.6	13.6	13.7	
24	13.9	13.9	13.8	13.7	13.6	13.6	13.5	13.6	13.6	13.6	13.7	
25	13.9	13.9	13.8	13.7	13.6	13.6	13.5	13.5	13.6	13.6	13.7	
26	13.9	13.9	13.8	13.7	13.6	13.6	13.5	13.5	13.6	13.6	13.7	
27	13.9	13.9	13.8	13.7	13.6	13.6	13.5	13.5	13.6	13.6	13.7	
28	13.9	13.9	13.8	13.7	13.6	13.6	13.5	13.5	13.6	13.6	13.7	
29	13.9		13.8	13.7	13.6	13.6	13.5	13.5	13.6	13.6	13.7	
30	13.9		13.8	13.7	13.6	13.6	13.5	13.5	13.6	13.6	13.7	
31	13.9		13.8		13.6		13.5	13.5		13.6		
Мин.	13.9	13.9	13.8	13.7	13.6	13.6	13.5	13.5	13.5	13.6	13.6	13.7
Ср.	13.9	13.9	13.8	13.7	13.7	13.6	13.5	13.5	13.6	13.6	13.7	13.8
Макс.	13.9	13.9	13.9	13.8	13.7	13.6	13.6	13.6	13.6	13.6	13.7	13.8

Год. макс: 13.9 Ср. год: 13.7 Год. мин: 13.5
Датум: 15.03.2021 Датум: 31.08.2021

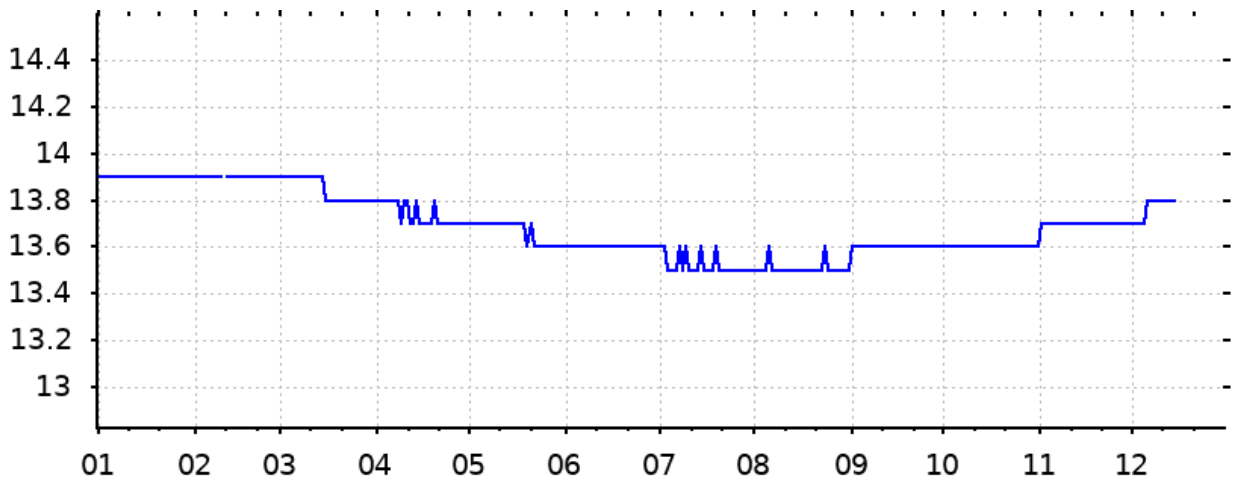

Шифра станице: **240A** **Водно тело: 119** **Кота 0 (мнм):** **76.95**
Назив пијезометра: **Барич-стара ж.станица** **KOL_GW_I_1** **Кота терена (мнм):** **76.33**

Дан	I	II	III	IV	V	VI	VII	VIII	IX	X	XI	XII
1	15.5	15.0	14.6	13.9	13.7	13.6	14.6	14.7	15.2	15.2	15.5	15.9
10	15.3	15.1	14.1	13.5	13.6	14.5	14.3	15.2	15.0	15.4	15.8	15.6
20	15.1	14.8	13.8	13.6	13.5	14.6	14.1	15.5	15.0	15.5	15.7	15.5
Мин.	15.1	14.8	13.8	13.5	13.5	13.6	14.1	14.7	15.0	15.2	15.5	15.5
Ср.	15.3	15.0	14.2	13.7	13.6	14.2	14.3	15.1	15.1	15.4	15.7	15.7
Макс.	15.5	15.1	14.6	13.9	13.7	14.6	14.6	15.5	15.2	15.5	15.8	15.9

Год. макс: 15.9 Ср. год: 14.8 Год. мин: 13.5
Датум: 01.12.2021 Датум: 20.05.2021

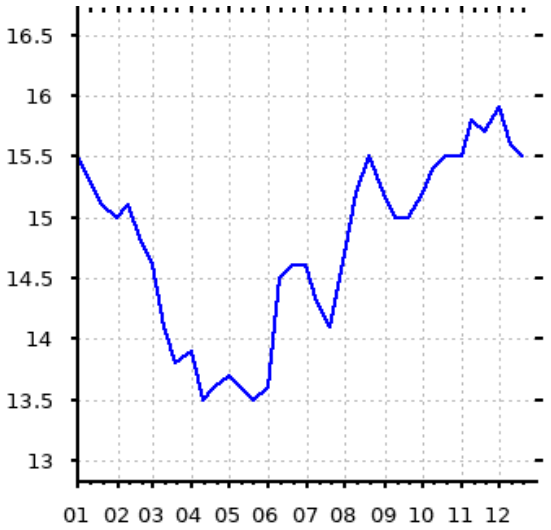

Шифра станице: **241A** **Водно тело: 119** **Кота 0 (мнм):** **76.88**
Назив пијезометра: **Мислођин** **KOL_GW_I_1** **Кота терена (мнм):** **76.02**

Дан	I	II	III	IV	V	VI	VII	VIII	IX	X	XI	XII
1	14.7	15.2	14.8	14.1	14.9	14.1	14.3	14.6	14.8	14.9	15.2	15.1
10	14.8	15.1	14.9	14.6	14.9	14.2	14.4	14.6	14.8	15.1	15.7	15.2
20	14.8	15.0	14.4	14.7	14.4	14.4	14.5	14.7	15.0	15.0	15.5	15.3
Мин.	14.7	15.0	14.4	14.1	14.4	14.1	14.3	14.6	14.8	14.9	15.2	15.1
Ср.	14.8	15.1	14.7	14.5	14.7	14.2	14.4	14.6	14.9	15.0	15.5	15.2
Макс.	14.8	15.2	14.9	14.7	14.9	14.4	14.5	14.7	15.0	15.1	15.7	15.3

Год. макс: 15.7 Ср. год: 14.8 Год. мин: 14.1
Датум: 10.11.2021 Датум: 01.06.2021

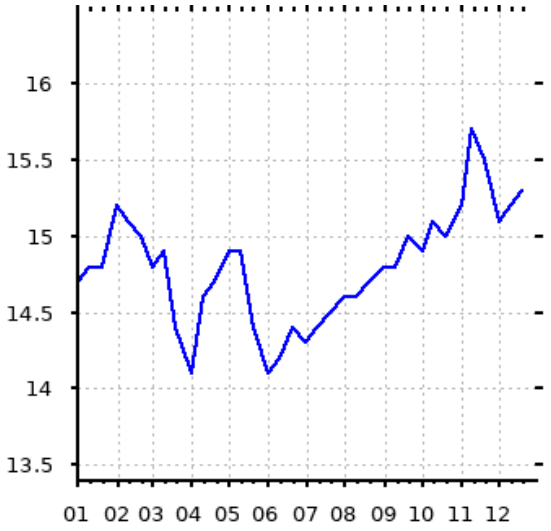

Шифра станице: **247A** **Водно тело: 119** **Кота 0 (мнм):** **83.74**
Назив пијезометра: **Бргуле** **KOL_GW_I_1** **Кота терена (мнм):** **82.99**

Дан	I	II	III	IV	V	VI	VII	VIII	IX	X	XI	XII
1	14.7	14.5	14.1	13.9	13.8	13.8	14.1	14.7	15.1	15.1	14.6	14.6
10	14.6	14.3	14.0	13.7	13.9	14.1	14.3	14.8	15.3	15.2	14.9	14.6
20	14.6	14.2	13.8	13.8	13.7	14.2	14.7	15.0	15.2	15.4	14.8	14.4
Мин.	14.6	14.2	13.8	13.7	13.7	13.8	14.1	14.7	15.1	15.1	14.6	14.4
Ср.	14.6	14.3	14.0	13.8	13.8	14.0	14.4	14.8	15.2	15.2	14.8	14.5
Макс.	14.7	14.5	14.1	13.9	13.9	14.2	14.7	15.0	15.3	15.4	14.9	14.6

Год. макс: 15.4 Ср. год: 14.5 Год. мин: 13.7
Датум: 20.10.2021 Датум: 20.05.2021

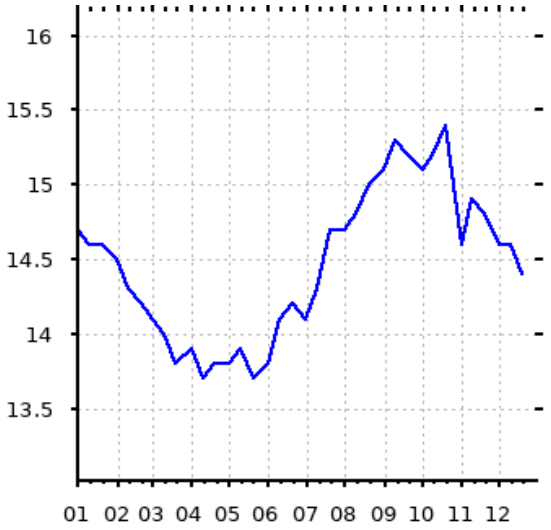

Шифра станице: **251A** **Водно тело: 119** **Кота 0 (мнм):** **88.58**
Назив пијезометра: **Ћеманов мост** **KOL_GW_I_1** **Кота терена (мнм):** **88.05**

Дан	I	II	III	IV	V	VI	VII	VIII	IX	X	XI	XII
1	14.9	15.3	14.1	13.9	14.2	13.8	14.5	15.1	15.2	14.7	14.6	14.5
10	14.6	14.9	14.2	13.8	14.0	14.3	14.6	15.3	15.3	14.6	14.8	15.1
20	14.9	14.5	14.0	14.0	13.5	14.6	14.7	14.8	14.6	14.5	14.6	15.0
Мин.	14.6	14.5	14.0	13.8	13.5	13.8	14.5	14.8	14.6	14.5	14.6	14.5
Ср.	14.8	14.9	14.1	13.9	13.9	14.2	14.6	15.1	15.0	14.6	14.7	14.9
Макс.	14.9	15.3	14.2	14.0	14.2	14.6	14.7	15.3	15.3	14.7	14.8	15.1

Год. макс: 15.3 Ср. год: 14.6 Год. мин: 13.5
Датум: 01.02.2021 Датум: 20.05.2021

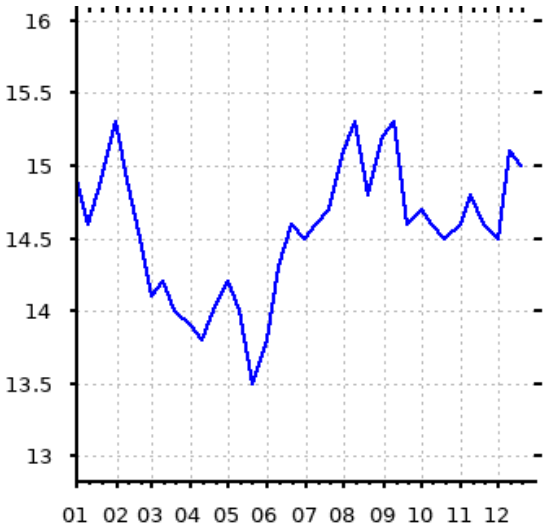

Шифра станице: **834A** **Водно тело: 119** **Кота 0 (мнм):** **106.37**
Назив пијезометра: **Бели-Брод (ГХС)** **KOL_GW_I_1** **Кота терена (мнм):** **105.87**

Дан	I	II	III	IV	V	VI	VII	VIII	IX	X	XI	XII
1	13.8	14.1	13.8	13.6	13.8	14.4	14.1	14.3	15.0	15.4	15.2	14.5
10	13.9	13.8	13.3	13.6	14.2	14.4	14.1	14.6	15.6	15.2	14.3	14.4
20	13.7	14.2	13.6	13.7	14.3	14.3	14.0	14.2	15.5	15.0	14.4	15.0
Мин.	13.7	13.8	13.3	13.6	13.8	14.3	14.0	14.2	15.0	15.0	14.3	14.4
Ср.	13.8	14.0	13.6	13.6	14.1	14.4	14.1	14.4	15.4	15.2	14.6	14.6
Макс.	13.9	14.2	13.8	13.7	14.3	14.4	14.1	14.6	15.6	15.4	15.2	15.0

Год. макс: 15.6 Ср. год: 14.3 Год. мин: 13.3
Датум: 10.09.2021 Датум: 10.03.2021

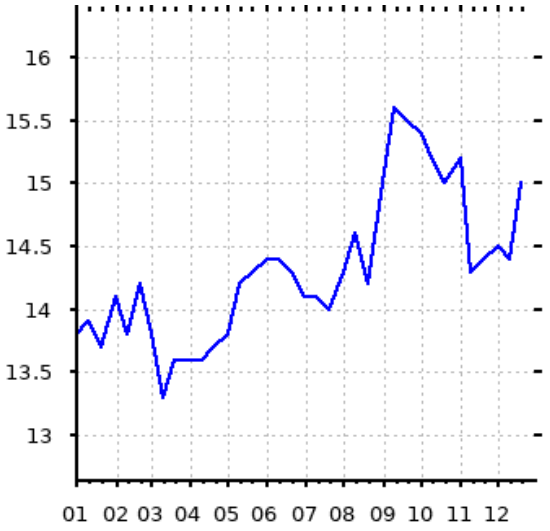

ТЕМПЕРАТУРА ПОДЗЕМНИХ ВОДА (C°) ГОДИНА: 2021

Шифра станице: **830A** **Водно тело: 121** **Кота 0 (мнм):** **116.05**
Назив пијезометра: **Боговађа** **KOL_GW_S_1** **Кота терена (мнм):** **115.61**

Дан	I	II	III	IV	V	VI	VII	VIII	IX	X	XI	XII
1	15.1	14.3	14.3	13.7	13.3	13.2	13.4	13.5	13.9	15.4	14.8	14.9
2	15.1	14.4	14.3	13.7	13.4	13.2	13.3	13.5	13.9	14.5	14.8	14.9
3	15.1	14.5	14.3	13.7	13.4	13.2	13.2	13.5	13.9	14.5	14.9	14.9
4	15.1	14.5	14.3	13.6	13.4	13.2	13.3	13.5	13.9	14.4	14.8	15.0
5	15.1	14.5	14.3	13.5	13.4	13.2	13.3	13.5	13.9	14.4	14.9	14.9
6	15.1	14.5	14.3	13.6	13.4	13.1	13.3	13.5	13.9	14.4	15.2	14.9
7	15.1	14.5	14.2	13.7	13.4	13.2	13.3	13.5	13.9	15.6	15.1	14.9
8	14.9	14.5	14.2	13.5	13.4	13.2	13.3	13.5	14.0	14.7	15.0	14.9
9	14.5	14.5	14.2	13.6	13.4	13.2	13.3	13.6	14.0	15.0	15.2	14.9
10	14.8	14.5	14.2	13.6	13.4	13.2	13.3	13.6	14.0	15.6	15.0	14.9
11	14.8	14.5	14.2	13.5	13.4	13.2	13.3	13.6	14.0	14.9	14.9	14.8
12	14.8	14.0	14.2	13.6	13.4	13.2	13.3	13.6	14.0	15.4	14.9	14.8
13	14.9	14.2	14.2	13.6	13.4	13.1	13.3	13.6	14.0	14.9	14.9	14.7
14	14.9	14.3	13.9	13.3	13.3	13.1	13.3	13.6	14.0	14.8	14.9	14.6
15	14.9	14.3	14.0	13.5	13.3	13.2	13.3	13.6	14.1	14.8	14.9	14.6
16	14.9	14.4	11.2	13.5	13.3	13.2	13.3	13.6	14.1	15.0	14.9	14.6
17	14.9	14.4	13.3	13.6	13.3	13.2	13.3	13.6	14.1	14.9	14.9	14.6
18	14.9	14.4	13.6	13.6	13.1	13.2	13.3	13.6	14.1	14.8	14.9	14.6
19	14.9	14.4	13.6	13.4	13.2	13.2	13.5	13.7	14.1	14.8	14.9	14.5
20	14.9	14.4	13.7	13.5	13.1	13.2	13.4	13.7	14.1	14.8	14.9	14.6
21	14.9	14.4	13.7	13.4	12.9	13.2	13.4	13.7	14.1	14.8	14.9	14.5
22	14.9	14.4	13.8	13.4	13.1	13.2	13.4	13.7	14.2	14.8	14.9	14.5
23	14.8	14.3	13.4	13.5	13.2	13.2	13.4	13.7	14.2	15.0	15.0	14.5
24	14.8	14.4	13.7	13.5	13.2	13.2	13.4	13.7	14.2	14.8	14.9	14.5
25	14.8	14.3	13.7	13.5	13.2	13.2	13.4	13.7	14.2	14.8	14.9	14.5
26	13.6	14.3	13.7	13.4	13.2	13.3	13.4	13.8	14.2	14.8	14.9	14.5
27	14.5	14.3	13.7	13.5	13.2	13.2	13.4	13.8	14.2	14.8	14.9	14.4
28	14.6	14.4	13.7	13.4	13.1	13.3	13.4	13.8	14.2	14.8	14.9	14.4
29	14.6		13.7	12.8	13.2	13.3	13.4	13.8	14.3	14.8	14.9	14.4
30	14.1		13.7	13.3	13.2	13.3	13.5	14.0	14.5	14.8	15.0	14.3
31	14.5		13.7		13.2		13.5	13.9		14.8		14.4
Мин.	13.6	14.0	11.2	12.8	12.9	13.1	13.2	13.5	13.9	14.4	14.8	14.3
Ср.	14.8	14.4	13.8	13.5	13.3	13.2	13.4	13.6	14.1	14.9	14.9	14.7
Макс.	15.1	14.5	14.3	13.7	13.4	13.3	13.5	14.0	14.5	15.6	15.2	15.0

Год. макс: 15.6 Ср. год: 14.0 Год. мин: 11.2
Датум: 10.10.2021 Датум: 16.03.2021

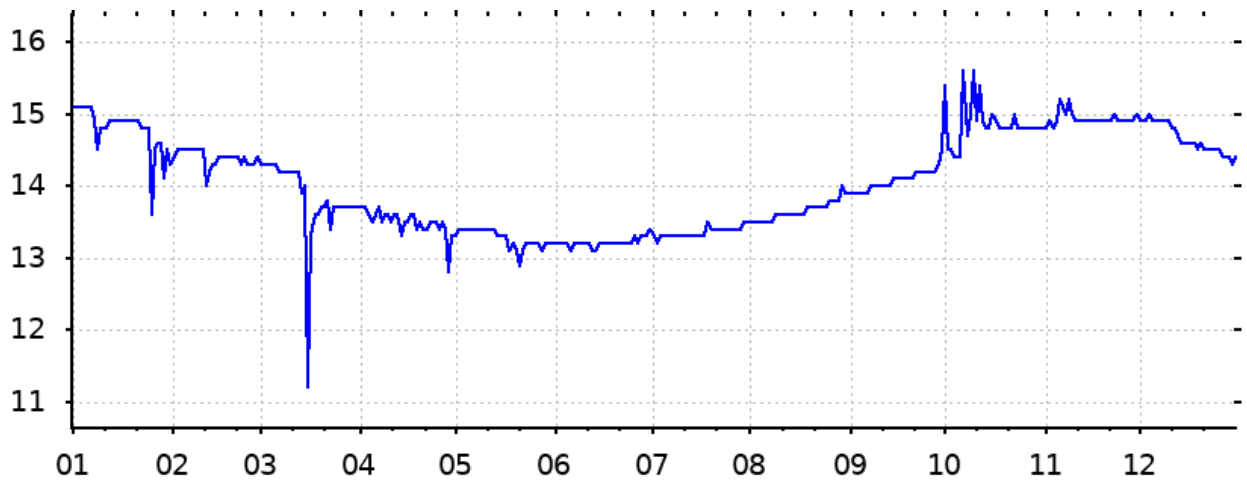

Шифра станице: **838A** **Водно тело: 121** **Кота 0 (мнм):** **116.28**
Назив пијезометра: **Боговађа** **KOL_GW_S_1** **Кота терена (мнм):** **115.26**

Дан	I	II	III	IV	V	VI	VII	VIII	IX	X	XI	XII
1	14.6	14.4	14.5	14.2	13.9	14.3	14.5	14.4	15.0	15.0	15.5	15.2
10	14.5	14.4	14.5	14.0	13.9	14.5	14.6	14.5	15.3	15.2	15.3	15.1
20	14.3	14.6	14.4	13.8	14.0	14.6	14.5	14.7	15.1	15.4	15.3	15.2
Мин.	14.3	14.4	14.4	13.8	13.9	14.3	13.3	14.4	15.0	14.8	14.8	14.6
Ср.	14.5	14.5	14.5	14.0	13.9	14.5	13.7	14.5	15.1	14.9	15.0	14.9
Макс.	14.6	14.6	14.5	14.2	14.0	14.6	14.6	14.7	15.3	15.4	15.5	15.2

Год. макс: 15.5 Ср. год: 14.7 Год. мин: 13.3
Датум: 01.11.2021 Датум: 15.07.2021

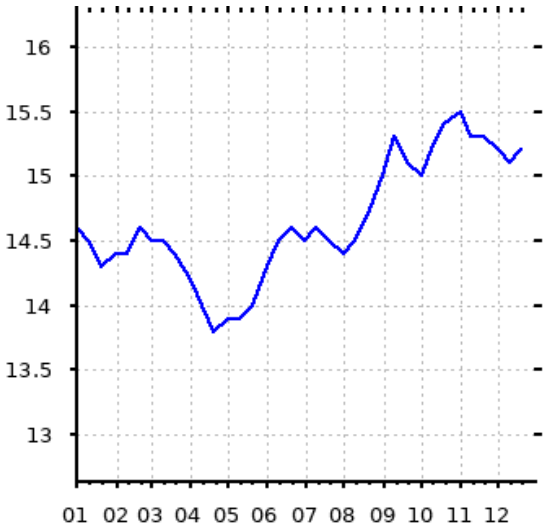

Шифра станице: **839A** **Водно тело: 121** **Кота 0 (мнм):** **139.38**
Назив пијезометра: **Дивци-Суво поље** **KOL_GW_S_1** **Кота терена (мнм):** **138.24**

Дан	I	II	III	IV	V	VI	VII	VIII	IX	X	XI	XII
1	14.3	14.3	14.5	14.3	14.0	14.4	14.6	14.7	14.4	14.4	14.6	15.0
10	14.2	14.4	14.6	14.4	14.2	14.5	14.6	14.6	14.4	14.3	15.0	14.9
20	14.2	14.5	14.5	14.2	14.3	14.6	14.6	14.5	14.3	14.5	15.1	14.7
Мин.	14.2	14.3	14.5	14.2	14.0	14.4	14.6	14.5	14.3	14.3	14.6	14.7
Ср.	14.2	14.4	14.5	14.3	14.2	14.5	14.6	14.6	14.4	14.4	14.9	14.9
Макс.	14.3	14.5	14.6	14.4	14.3	14.6	14.6	14.7	14.4	14.5	15.1	15.0

Год. макс: 15.1 Ср. год: 14.5 Год. мин: 14.0
Датум: 20.11.2021 Датум: 01.05.2021

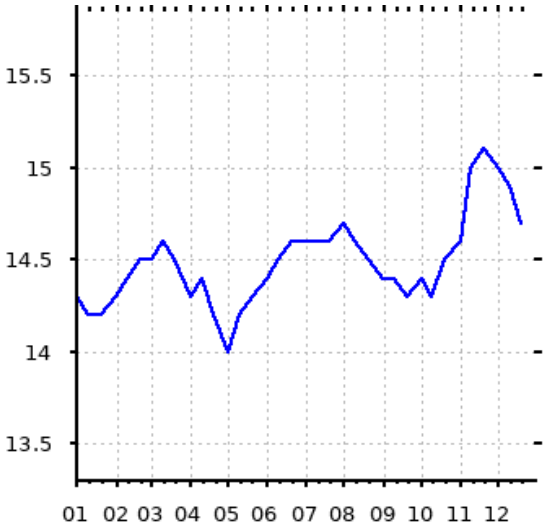

Шифра станице: **840A** **Водно тело: 121** **Кота 0 (мнм):** **139.65**
Назив пијезометра: **Дивци** **KOL_GW_S_1** **Кота терена (мнм):** **138.65**

Дан	I	II	III	IV	V	VI	VII	VIII	IX	X	XI	XII
1	14.0	14.0	14.3	14.4	14.1	14.6	14.5	14.6	15.1	14.6	14.7	14.8
10	14.0	14.1	14.4	14.5	14.3	14.7	14.6	14.8	14.9	14.7	14.9	14.7
20	13.9	14.2	14.2	14.3	14.4	14.7	14.7	15.3	14.8	14.7	14.8	14.5
Мин.	13.9	14.0	14.2	14.3	14.1	14.6	14.5	14.6	14.8	14.6	14.7	14.5
Ср.	14.0	14.1	14.3	14.4	14.3	14.7	14.6	14.9	14.9	14.7	14.8	14.7
Макс.	14.0	14.2	14.4	14.5	14.4	14.7	14.7	15.3	15.1	14.7	14.9	14.8

Год. макс: 15.3 Ср. год: 14.5 Год. мин: 13.9
Датум: 20.08.2021 Датум: 20.01.2021

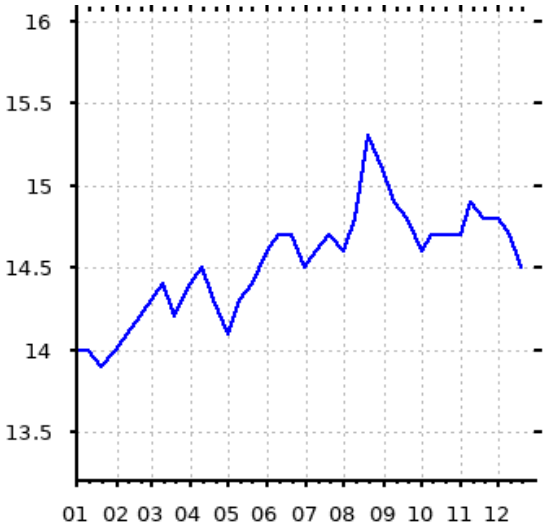

Шифра станице: **П-24** **Водно тело: 124** **Кота 0 (мнм):**
Назив пијезометра: **Лозница - поље** **DR_GW_I_1** **Кота терена (мнм):**

Дан	I	II	III	IV	V	VI	VII	VIII	IX	X	XI	XII
1	14.9	14.9	14.8	14.6	14.4	14.1	14.0	14.1	14.2	14.4	14.7	14.8
2	14.9	14.9	14.8	14.6	14.3	14.1	14.0	14.1	14.2	14.4	14.7	14.8
3	14.9	14.9	14.8	14.6	14.3	14.1	14.0	14.1	14.2	14.4	14.7	14.8
4	14.9	14.9	14.8	14.6	14.3	14.1	14.0	14.1	14.2	14.4	14.7	14.8
5	14.9	14.9	14.8	14.6	14.3	14.1	14.1	14.1	14.2	14.5	14.7	14.8
6	14.9	14.9	14.8	14.6	14.3	14.1	14.1	14.1	14.2	14.5	14.7	14.8
7	15.0	14.9	14.8	14.5	14.3	14.1	14.1	14.1	14.2	14.5	14.7	14.8
8	15.0	14.9	14.8	14.6	14.2	14.1	14.0	14.1	14.2	14.5	14.7	14.8
9	15.0	14.9	14.8	14.5	14.2	14.1	14.0	14.1	14.2	14.5	14.7	14.8
10	15.0	14.9	14.8	14.5	14.3	14.1	14.0	14.1	14.3	14.5	14.7	14.8
11	15.0	14.9	14.8	14.5	14.2	14.1	14.0	14.1	14.3	14.5	14.7	14.8
12	15.0	14.9	14.8	14.5	14.3	14.0	14.0	14.1	14.3	14.5	14.7	14.8
13	15.0	14.9	14.7	14.5	14.3	14.1	14.0	14.1	14.3	14.5	14.7	14.8
14	15.0	14.9	14.7	14.5	14.3	14.0	14.0	14.1	14.3	14.5	14.7	14.8
15	15.0	14.9	14.7	14.5	14.2	14.1	14.0	14.1	14.3	14.5	14.7	14.8
16	15.0	14.9	14.7	14.4	14.2	14.1	14.0	14.1	14.3	14.5	14.7	14.8
17	15.0	14.9	14.7	14.5	14.2	14.1	14.0	14.1	14.3	14.6	14.7	14.8
18	15.0	14.9	14.7	14.4	14.2	14.1	14.0	14.1	14.3	14.6	14.7	14.8
19	15.0	14.9	14.7	14.4	14.2	14.0	14.0	14.1	14.3	14.6	14.7	14.8
20	15.0	14.9	14.7	14.5	14.2	14.1	14.0	14.1	14.3	14.6	14.7	14.8
21	15.0	14.9	14.7	14.4	14.2	14.0	14.0	14.1	14.3	14.6	14.7	14.8
22	15.0	14.9	14.7	14.4	14.2	14.0	14.0	14.1	14.3	14.6	14.7	14.8
23	15.0	14.9	14.7	14.4	14.1	14.1	14.0	14.2	14.4	14.6	14.8	14.8
24	15.0	14.9	14.7	14.4	14.2	14.0	14.0	14.2	14.4	14.6	14.8	14.8
25	15.0	14.9	14.7	14.4	14.2	14.0	14.0	14.2	14.4	14.6	14.8	14.8
26	15.0	14.8	14.7	14.4	14.1	14.0	14.0	14.2	14.4	14.6	14.8	14.8
27	15.0	14.8	14.7	14.4	14.2	14.1	14.0	14.2	14.4	14.6	14.8	14.8
28	15.0	14.9	14.7	14.4	14.1	14.0	14.0	14.2	14.4	14.6	14.8	14.8
29	15.0		14.7	14.4	14.1	14.0	14.1	14.2	14.4	14.6	14.8	14.8
30	15.0		14.6	14.3	14.1	14.0	14.0	14.2	14.4	14.7	14.8	14.8
31	15.0		14.6		14.1		14.1	14.2		14.7		14.8
Мин.	14.9	14.8	14.6	14.3	14.1	14.0	14.0	14.1	14.2	14.4	14.7	14.8
Ср.	15.0	14.9	14.7	14.5	14.2	14.1	14.0	14.1	14.3	14.5	14.7	14.8
Макс.	15.0	14.9	14.8	14.6	14.4	14.1	14.1	14.2	14.4	14.7	14.8	14.8

Год. макс: 15.0 Ср. год: 14.5 Год. мин: 14.0
Датум: 31.01.2021 Датум: 30.07.2021

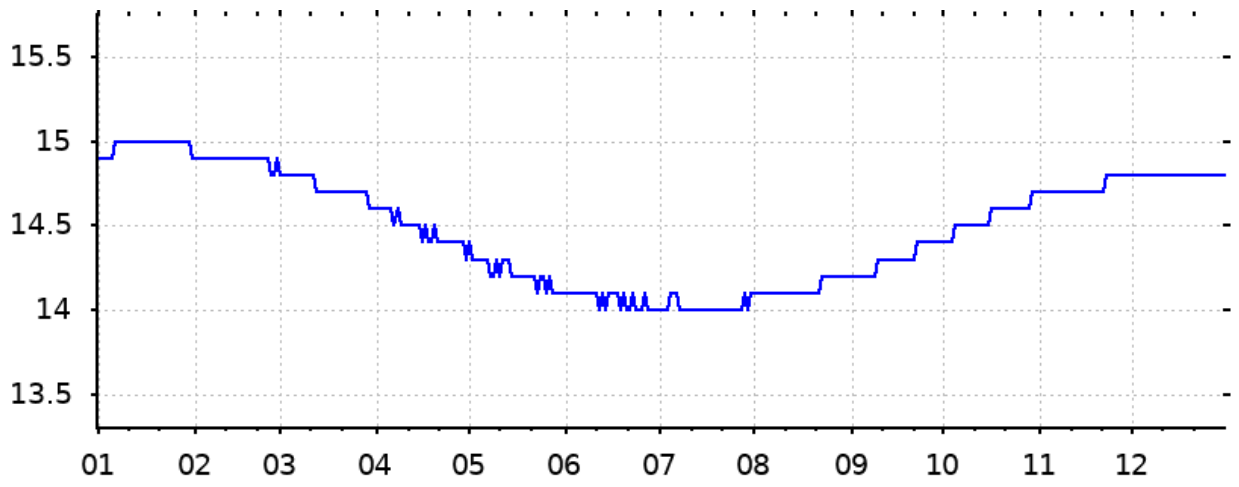

Шифра станице: **Пд-7111** **Водно тело: 124** **Кота 0 (мнм):** **98.69**
Назив пијезометра: **Пуревине** **DR_GW_I_1** **Кота терена (мнм):**

Дан	I	II	III	IV	V	VI	VII	VIII	IX	X	XI	XII
1	12.2	12.2	11.6	11.2	11.0	11.0	11.1	11.3	11.4	11.7	11.9	11.9
2	12.2	12.2	11.4	11.2	11.1	10.8	11.2	11.3	11.4	11.7	11.9	11.9
3	12.2	12.1	11.5	11.1	11.0	11.1	11.1	11.2	11.4	11.7	11.9	12.0
4	12.2	12.1	11.5	11.1	11.1	10.8	11.1	11.3	11.4	11.7	11.9	12.0
5	12.2	12.1	11.5	11.1	11.1	10.9	11.1	11.3	11.5	11.7	11.9	11.9
6	12.3	12.1	11.4	11.2	11.1	11.0	11.2	11.4	11.4	11.7	11.9	11.9
7	12.3	12.0	11.5	11.2	11.1	11.1	11.1	11.2	11.4	11.7	11.9	11.9
8	12.3	12.0	11.5	11.1	11.1	11.0	11.1	11.2	11.4	11.7	11.8	11.9
9	12.3	12.0	11.5	11.1	11.0	11.1	11.2	11.3	11.5	11.7	11.8	11.9
10	12.3	12.0	11.5	11.1	11.0	11.1	11.2	11.3	11.5	11.8	11.8	11.9
11	12.3	12.0	11.5	11.1	11.0	11.1	11.2	11.4	11.5	11.8	11.8	11.9
12	12.3	12.0	11.5	10.9	11.1	11.1	11.0	11.4	11.5	11.8	11.8	11.8
13	12.3	11.9	11.4	11.1	11.0	11.0	11.1	11.3	11.5	11.8	11.8	11.8
14	12.3	11.9	11.4	11.1	11.1	10.9	11.2	11.2	11.5	11.8	11.8	11.8
15	12.3	11.8	11.4	11.1	11.1	11.0	11.3	11.3	11.5	11.8	11.9	11.8
16	12.3	11.7	11.4	11.1	11.1	10.9	11.3	11.3	11.5	11.8	11.9	11.8
17	12.3	11.7	11.4	11.1	11.0	11.0	11.3	11.3	11.5	11.8	11.9	11.8
18	12.3	11.7	11.3	11.1	10.9	11.2	11.1	11.4	11.6	11.8	11.9	11.8
19	12.3	11.6	11.3	11.0	10.8	11.1	11.2	11.3	11.6	11.8	11.9	11.8
20	12.3	11.7	11.3	10.9	10.9	11.2	11.2	11.3	11.6	11.8	11.9	11.9
21	12.3	11.6	11.2	11.0	10.8	11.1	11.1	11.5	11.6	11.8	11.9	11.9
22	12.3	11.6	11.2	11.1	10.8	11.1	11.1	11.4	11.6	11.8	11.9	11.9
23	12.3	11.6	11.2	11.1	10.8	11.2	11.2	11.3	11.6	11.8	11.9	11.9
24	12.3	11.6	11.3	11.0	10.8	11.1	11.2	11.3	11.6	11.8	11.9	11.9
25	12.3	11.5	11.1	11.0	10.8	11.1	11.2	11.3	11.6	11.8	11.9	11.9
26	12.3	11.6	11.2	11.0	10.9	11.1	11.1	11.3	11.6	11.8	11.9	11.9
27	12.3	11.6	11.2	11.0	10.8	11.1	11.2	11.5	11.6	11.8	11.9	11.9
28	12.3	11.5	11.2	11.2	10.8	11.0	11.1	11.4	11.6	11.8	11.9	11.9
29	12.3		11.2	11.1	10.8	11.1	11.4	11.5	11.6	11.8	11.9	11.9
30	12.2		11.1	11.1	10.8	11.2	11.3	11.4	11.7	11.8	12.0	11.9
31	12.2		11.2		10.9		11.2	11.4		11.8		11.9
Мин.	12.2	11.5	11.1	10.9	10.8	10.8	11.0	11.2	11.4	11.7	11.8	11.8
Ср.	12.3	11.8	11.4	11.1	11.0	11.1	11.2	11.3	11.5	11.8	11.9	11.9
Макс.	12.3	12.2	11.6	11.2	11.1	11.2	11.4	11.5	11.7	11.8	12.0	12.0

Год. макс: 12.3 Ср. год: 11.5 Год. мин: 10.8
Датум: 29.01.2021 Датум: 04.06.2021

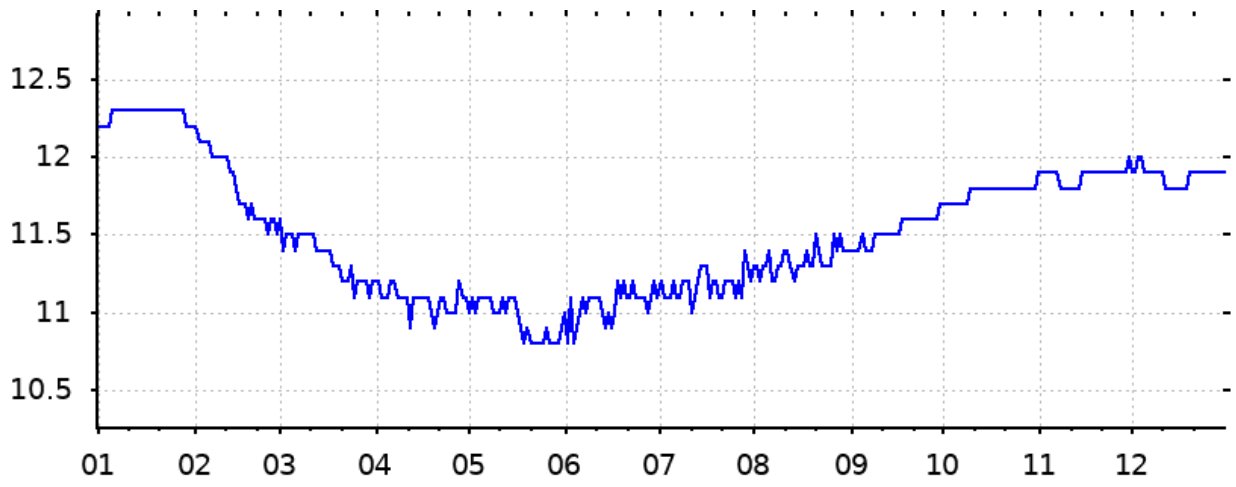

Шифра станице: **43** **Водно тело: 124** **Кота 0 (мнм):** **119.24**
Назив пијезометра: **Лозничко поље** **DR_GW_I_1** **Кота терена (мнм):** **118.94**

Дан	I	II	III	IV	V	VI	VII	VIII	IX	X	XI	XII
1	14.4	12.8	12.2	12.1	12.5	13.4	15.2	15.2	16.4	17.0	16.2	15.1
2	14.3	12.7	12.2	12.1	12.6	13.4	15.4	15.2	16.4	16.9	16.2	15.1
3	14.2	12.5	12.2	12.1	12.6	13.5	15.2	15.2	16.5	16.9	16.1	15.0
4	14.0	12.4	12.2	12.2	12.6	13.6	15.1	15.2	16.5	16.9	16.1	15.0
5	13.8	12.3	12.2	12.2	12.6	13.7	15.1	15.2	16.6	16.9	16.1	14.9
6	13.8	12.3	12.2	12.2	12.6	13.8	15.0	15.2	16.6	16.9	16.0	14.8
7	13.7	12.3	12.3	12.2	12.7	13.9	15.0	15.2	16.7	16.9	15.9	14.8
8	13.6	12.3	12.3	12.2	12.7	14.0	15.0	15.3	16.7	16.9	15.4	14.7
9	13.5	12.3	12.3	12.3	12.7	14.0	15.0	15.3	16.8	17.0	15.0	14.6
10	13.4	12.3	12.3	12.3	12.8	14.1	15.0	15.3	16.8	17.1	15.0	14.5
11	13.4	12.2	12.3	12.3	12.8	14.2	15.0	15.3	16.8	16.9	14.9	14.4
12	13.3	12.2	12.3	12.3	12.8	14.3	15.0	15.3	16.8	16.9	15.0	14.3
13	13.3	12.2	12.3	12.3	12.9	14.3	14.9	15.4	16.8	16.9	15.1	14.2
14	13.2	12.1	12.3	12.3	12.9	14.4	14.9	15.4	16.9	16.9	15.1	14.0
15	13.2	12.2	12.3	12.3	12.9	14.5	14.9	15.5	16.9	16.8	15.2	13.8
16	13.1	12.2	12.3	12.3	12.9	14.6	14.9	15.5	16.9	16.8	15.2	13.6
17	13.1	12.2	12.2	12.3	12.9	14.6	15.1	15.6	16.9	16.8	15.3	13.5
18	13.1	12.2	12.1	12.3	13.0	14.7	14.9	15.6	17.2	16.8	15.3	13.4
19	13.1	12.2	12.1	12.4	13.0	14.8	15.0	15.7	16.9	16.8	15.3	13.4
20	13.1	12.2	12.1	12.4	13.0	14.9	15.0	15.8	16.9	16.8	15.3	13.3
21	13.1	12.2	12.1	12.4	13.0	14.9	15.0	15.9	16.9	16.8	15.3	13.3
22	13.1	12.2	12.1	12.4	13.1	14.9	15.0	16.0	16.9	16.7	15.3	13.3
23	13.1	12.2	12.1	12.4	13.1	15.1	15.1	16.1	16.9	16.8	15.3	13.3
24	13.1	12.2	12.1	12.4	13.1	15.1	15.1	16.1	16.9	16.6	15.3	13.3
25	13.0	12.2	12.1	12.4	13.2	15.2	15.1	16.2	16.9	16.6	15.3	13.3
26	13.0	12.2	12.1	12.4	13.2	15.1	15.2	16.2	16.9	16.5	15.3	13.2
27	13.0	12.2	12.1	12.5	13.2	15.0	15.2	16.3	16.9	16.5	15.3	13.1
28	13.0	12.2	12.1	12.5	13.2	15.1	15.2	16.3	16.9	16.4	15.2	13.1
29	12.9		12.1	12.5	13.3	15.1	15.2	16.4	16.9	16.4	15.2	13.1
30	12.8		12.1	12.5	13.3	15.2	15.2	16.4	16.9	16.3	15.2	13.0
31	12.8		12.1		13.3		15.2	16.4		16.3		13.0
Мин.	12.8	12.1	12.1	12.1	12.5	13.4	14.9	15.2	16.4	16.3	14.9	13.0
Ср.	13.3	12.3	12.2	12.3	12.9	14.4	15.1	15.7	16.8	16.8	15.4	13.9
Макс.	14.4	12.8	12.3	12.5	13.3	15.2	15.4	16.4	17.2	17.1	16.2	15.1

Год. макс: 17.2 Ср. год: 14.3 Год. мин: 12.1
Датум: 18.09.2021 Датум: 21.03.2021

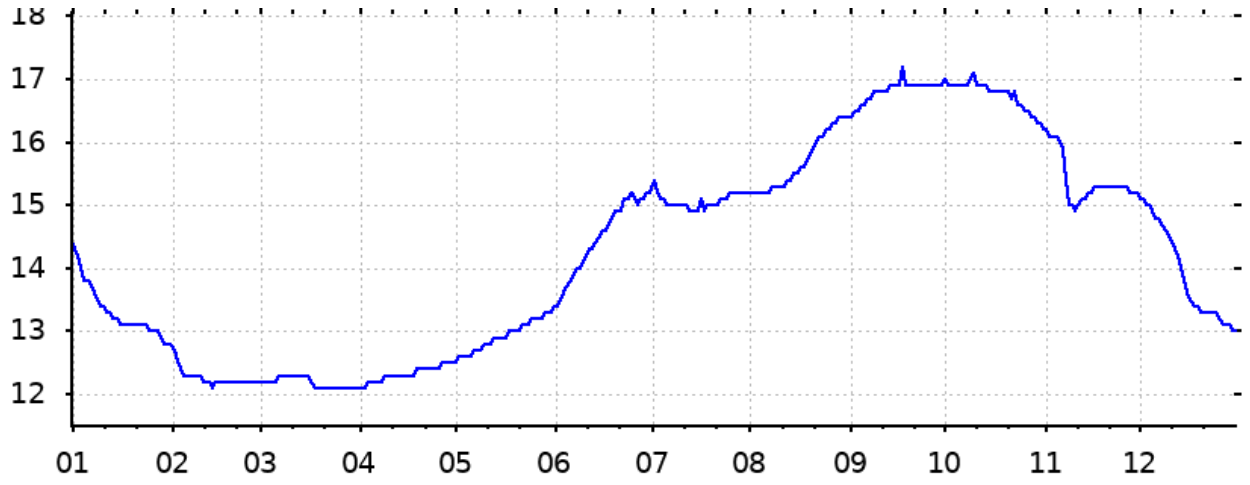

Шифра станице: **46** **Водно тело: 124** **Кота 0 (мнм):** **88.54**
Назив пијезометра: **Бадовинци** **DR_GW_I_1** **Кота терена (мнм):** **88.19**

Дан	I	II	III	IV	V	VI	VII	VIII	IX	X	XI	XII
1	14.4	13.9	13.5	13.1	12.7	12.6	12.7	13.1	13.6	14.0	14.3	14.4
2	14.4	13.9	13.5	13.1	12.8	12.6	12.7	13.1	13.6	14.0	14.3	14.3
3	14.3	13.9	13.4	13.1	12.7	12.6	12.7	13.1	13.6	14.0	14.3	14.3
4	14.3	13.9	13.4	13.0	12.7	12.6	12.7	13.1	13.6	14.0	14.3	14.3
5	14.3	13.9	13.4	13.0	12.7	12.6	12.7	13.1	13.6	14.1	14.3	14.3
6	14.3	13.9	13.4	13.0	12.7	12.6	12.8	13.1	13.6	14.1	14.3	14.3
7	14.3	13.8	13.4	13.0	12.7	12.6	12.8	13.2	13.6	14.1	14.4	14.3
8	14.3	13.8	13.4	13.0	12.8	12.6	12.8	13.2	13.7	14.1	14.4	14.3
9	14.3	13.8	13.3	13.0	12.7	12.6	12.8	13.2	13.7	14.1	14.4	14.3
10	14.3	13.8	13.3	13.0	12.7	12.6	12.8	13.2	13.7	14.1	14.4	14.3
11	14.3	13.8	13.3	13.0	12.7	12.6	12.8	13.2	13.7	14.1	14.4	14.3
12	14.3	13.8	13.3	13.0	12.7	12.6	12.8	13.2	13.7	14.1	14.3	14.3
13	14.2	13.8	13.3	12.9	12.7	12.6	12.8	13.2	13.7	14.1	14.3	14.3
14	14.2	13.7	13.3	12.9	12.7	12.6	12.8	13.3	13.8	14.2	14.3	14.3
15	14.2	13.7	13.3	12.9	12.7	12.6	12.8	13.3	13.8	14.2	14.4	14.3
16	14.2	13.7	13.3	12.9	12.6	12.6	12.9	13.3	13.8	14.2	14.4	14.2
17	14.2	13.7	13.2	12.9	12.7	12.6	12.9	13.3	13.8	14.2	14.4	14.2
18	14.2	13.7	13.2	12.9	12.7	12.7	12.9	13.3	13.8	14.2	14.4	14.2
19	14.2	13.7	13.2	12.9	12.7	12.7	12.9	13.3	13.8	14.2	14.4	14.2
20	14.1	13.6	13.2	12.9	12.7	12.7	12.9	13.4	13.8	14.2	14.4	14.2
21	14.1	13.6	13.2	12.9	12.6	12.7	12.9	13.4	13.9	14.2	14.4	14.2
22	14.1	13.6	13.2	12.8	12.6	12.7	12.9	13.4	13.9	14.2	14.4	14.2
23	14.1	13.6	13.2	12.8	12.6	12.7	12.9	13.4	13.9	14.2	14.4	14.2
24	14.1	13.6	13.2	12.8	12.6	12.7	13.0	13.4	13.9	14.2	14.4	14.2
25	14.1	13.5	13.1	12.8	12.6	12.7	13.0	13.4	13.9	14.2	14.4	14.2
26	14.0	13.5	13.2	12.8	12.6	12.7	13.0	13.5	13.9	14.3	14.4	14.2
27	14.0	13.5	13.1	12.8	12.6	12.7	13.0	13.5	13.9	14.3	14.4	14.2
28	14.0	13.5	13.1	12.8	12.6	12.7	13.0	13.5	14.0	14.3	14.4	14.2
29	14.0		13.1	12.7	12.6	12.7	13.0	13.5	14.0	14.3	14.4	14.2
30	14.0		13.1	12.8	12.6	12.7	13.0	13.5	14.0	14.3	14.4	14.2
31	14.0		13.1		12.6		13.1	13.5		14.3		14.1
Мин.	14.0	13.5	13.1	12.7	12.6	12.6	12.7	13.1	13.6	14.0	14.3	14.1
Ср.	14.2	13.7	13.3	12.9	12.7	12.6	12.9	13.3	13.8	14.2	14.4	14.2
Макс.	14.4	13.9	13.5	13.1	12.8	12.7	13.1	13.5	14.0	14.3	14.4	14.4

Год. макс: 14.4 Ср. год: 13.5 Год. мин: 12.6
Датум: 11.11.2021 Датум: 17.06.2021

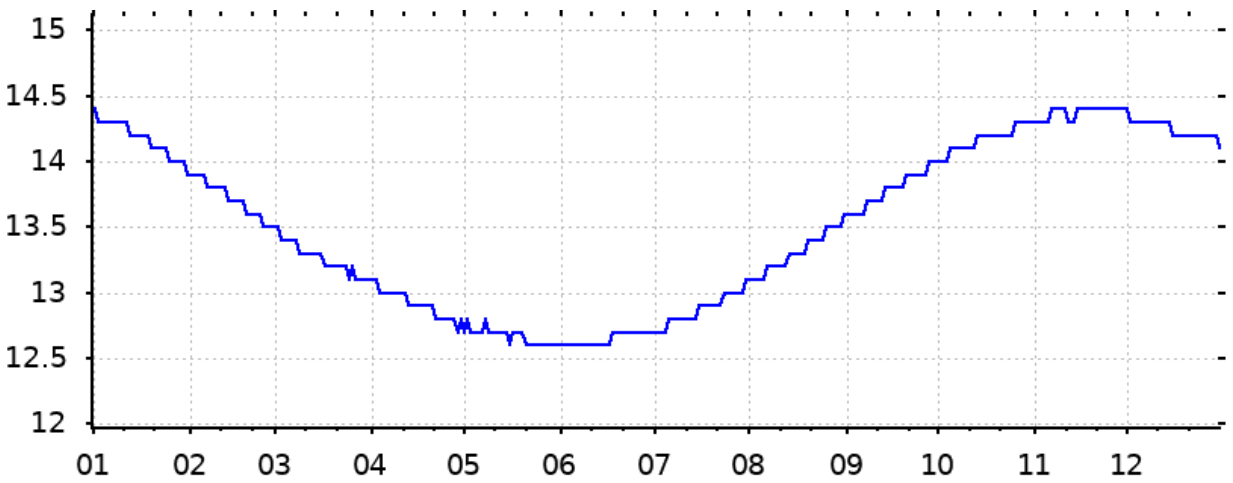

Шифра станице: **П-22** **Водно тело: 124** **Кота 0 (мнм):**
Назив пијезометра: **Стража** **DR_GW_I_1** **Кота терена (мнм):**

Дан	I	II	III	IV	V	VI	VII	VIII	IX	X	XI	XII
1	13.4	13.0	12.5	12.3	12.3	12.5	12.9	13.3	13.7	14.0	14.1	13.9
2	13.4	13.0	12.6	12.3	12.2	12.5	12.9	13.4	13.7	14.0	14.1	13.9
3	13.4	13.0	12.6	12.2	12.2	12.5	12.9	13.4	13.8	14.0	14.1	13.9
4	13.4	13.0	12.6	12.3	12.2	12.5	12.9	13.4	13.8	14.0	14.1	13.9
5	13.4	12.9	12.6	12.3	12.3	12.5	12.9	13.4	13.8	14.0	14.1	13.9
6	13.3	12.9	12.5	12.2	12.2	12.6	13.0	13.4	13.8	14.0	14.0	13.9
7	13.3	12.9	12.5	12.2	12.3	12.6	13.0	13.4	13.8	14.0	14.0	13.9
8	13.3	12.8	12.5	12.2	12.3	12.6	13.0	13.4	13.8	14.0	13.9	13.9
9	13.3	12.9	12.5	12.3	12.2	12.6	13.0	13.5	13.8	14.0	14.0	13.8
10	13.3	12.9	12.5	12.3	12.3	12.6	13.0	13.5	13.8	14.0	14.0	13.8
11	13.3	12.8	12.6	12.2	12.2	12.7	13.0	13.5	13.8	14.0	14.1	13.8
12	13.2	12.8	12.6	12.3	12.3	12.6	13.0	13.5	13.9	14.0	14.1	13.8
13	13.3	12.8	12.5	12.2	12.3	12.7	13.1	13.5	13.9	14.1	14.1	13.8
14	13.2	12.8	12.5	12.3	12.3	12.7	13.1	13.5	13.9	14.1	14.1	13.8
15	13.2	12.8	12.5	12.2	12.3	12.7	13.1	13.5	13.9	14.1	14.1	13.7
16	13.2	12.7	12.6	12.2	12.3	12.7	13.1	13.5	13.9	14.1	14.1	13.7
17	13.2	12.7	12.6	12.3	12.3	12.7	13.1	13.6	13.9	14.1	14.1	13.7
18	13.2	12.7	12.5	12.2	12.4	12.7	13.1	13.6	13.9	14.1	14.0	13.7
19	13.2	12.7	12.5	12.2	12.4	12.7	13.1	13.6	13.9	14.1	14.0	13.7
20	13.1	12.6	12.5	12.2	12.4	12.8	13.1	13.6	13.9	14.1	14.0	13.7
21	13.1	12.7	12.5	12.2	12.4	12.8	13.2	13.6	13.9	14.1	14.0	13.7
22	13.1	12.7	12.4	12.2	12.4	12.8	13.2	13.6	13.9	14.1	14.0	13.6
23	13.1	12.6	12.4	12.3	12.4	12.8	13.2	13.6	13.9	14.1	14.0	13.5
24	13.1	12.7	12.4	12.3	12.4	12.8	13.2	13.6	14.0	14.1	14.0	13.5
25	13.1	12.6	12.4	12.2	12.4	12.8	13.2	13.7	14.0	14.1	14.0	13.5
26	13.1	12.6	12.4	12.3	12.4	12.8	13.3	13.7	14.0	14.1	14.0	13.5
27	13.1	12.6	12.4	12.2	12.4	12.9	13.3	13.7	14.0	14.1	14.0	13.5
28	13.0	12.6	12.4	12.2	12.4	12.9	13.3	13.7	14.0	14.1	14.0	13.5
29	13.0		12.4	12.2	12.5	12.9	13.3	13.7	14.0	14.1	14.0	13.5
30	13.0		12.3	12.2	12.4	12.9	13.3	13.7	14.0	14.1	14.0	13.5
31	13.1		12.3		12.5		13.3	13.7		14.1		13.4
Мин.	13.0	12.6	12.3	12.2	12.2	12.5	12.9	13.3	13.7	14.0	13.9	13.4
Ср.	13.2	12.8	12.5	12.2	12.3	12.7	13.1	13.5	13.9	14.1	14.0	13.7
Макс.	13.4	13.0	12.6	12.3	12.5	12.9	13.3	13.7	14.0	14.1	14.1	13.9

Год. макс: 14.1 Ср. год: 13.2 Год. мин: 12.2
Датум: 12.11.2021 Датум: 11.05.2021

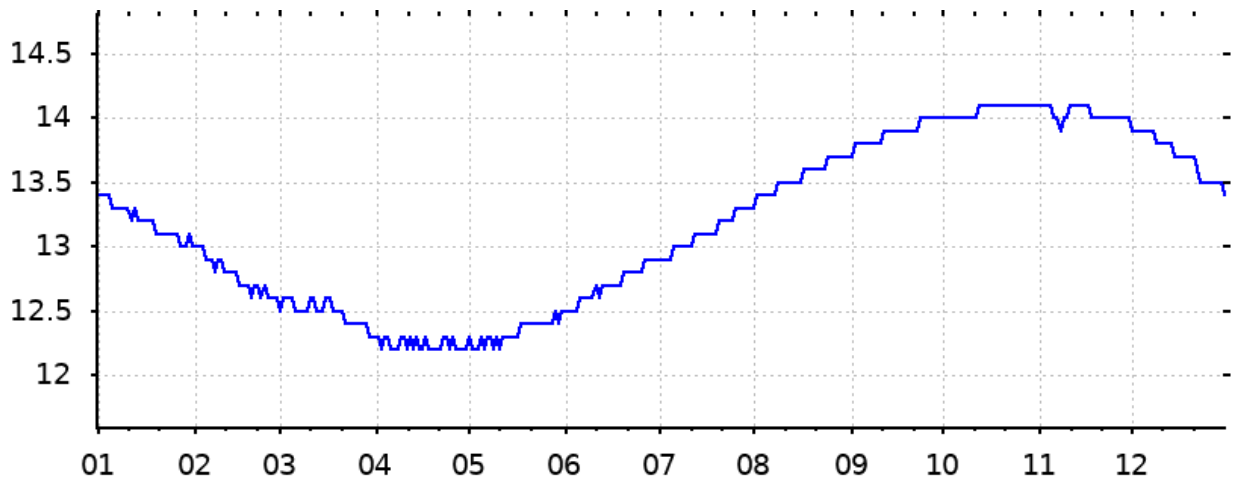

ТЕМПЕРАТУРА ПОДЗЕМНИХ ВОДА (C°) ГОДИНА: 2021

Шифра станице: **П-23** **Водно тело: 124** **Кота 0 (мнм):**
Назив пијезометра: **Липнички шор** **DR_GW_I_1** **Кота терена (мнм):**

Дан	I	II	III	IV	V	VI	VII	VIII	IX	X	XI	XII
1	14.7	14.4	13.9	13.4	13.2	13.2	13.5	13.9	14.4	14.7	14.7	14.7
2	14.7	14.4	13.9	13.4	13.1	13.1	13.5	14.0	14.4	14.7	14.7	14.7
3	14.7	14.4	13.9	13.4	13.1	13.1	13.5	14.0	14.4	14.7	14.7	14.7
4	14.7	14.4	13.9	13.4	13.1	13.2	13.5	14.0	14.5	14.7	14.7	14.7
5	14.7	14.4	13.9	13.4	13.2	13.2	13.5	14.0	14.5	14.7	14.7	14.7
6	14.7	14.3	13.8	13.3	13.1	13.2	13.5	14.0	14.5	14.7	14.7	14.7
7	14.7	14.3	13.8	13.3	13.1	13.2	13.5	14.0	14.5	14.7	14.7	14.7
8	14.7	14.3	13.8	13.3	13.1	13.2	13.6	14.1	14.5	14.7	15.0	14.7
9	14.7	14.3	13.8	13.3	13.1	13.2	13.6	14.1	14.5	14.7	14.7	14.7
10	14.7	14.3	13.7	13.3	13.1	13.3	13.6	14.1	14.5	14.7	14.7	14.7
11	14.7	14.3	13.7	13.3	13.1	13.3	13.6	14.1	14.6	14.7	14.7	14.7
12	14.7	14.3	13.7	13.3	13.1	13.2	13.6	14.1	14.6	14.6	14.7	14.7
13	14.6	14.3	13.7	13.3	13.1	13.2	13.6	14.2	14.6	14.6	14.7	14.7
14	14.6	14.2	13.7	13.3	13.1	13.3	13.7	14.2	14.6	14.6	14.7	14.7
15	14.6	14.2	13.6	13.2	13.1	13.3	13.7	14.2	14.6	14.6	14.7	14.7
16	14.6	14.2	13.8	13.3	13.1	13.3	13.7	14.2	14.6	14.6	14.7	14.7
17	14.6	14.1	13.7	13.2	13.1	13.3	13.7	14.3	14.6	14.6	14.7	14.7
18	14.6	14.1	13.7	13.3	13.2	13.3	13.7	14.3	14.6	14.6	14.7	14.8
19	14.6	14.1	13.6	13.2	13.1	13.3	13.7	14.3	14.6	14.6	14.7	15.0
20	14.6	14.1	13.6	13.2	13.2	13.3	13.7	14.3	14.7	14.6	14.7	15.1
21	14.6	14.1	13.6	13.2	13.2	13.4	13.7	14.3	14.7	14.6	14.7	15.1
22	14.6	14.1	13.6	13.1	13.2	13.4	13.8	14.4	14.7	14.6	14.8	15.1
23	14.5	14.0	13.5	13.2	13.2	13.4	13.8	14.4	14.7	14.7	14.8	15.1
24	14.5	14.0	13.5	13.2	13.2	13.4	13.8	14.4	14.7	14.7	14.8	15.1
25	14.5	14.0	13.5	13.2	13.1	13.4	13.8	14.4	14.7	14.7	14.8	15.0
26	14.5	14.0	13.5	13.2	13.1	13.4	13.8	14.4	14.7	14.7	14.8	15.0
27	14.5	13.9	13.5	13.2	13.1	13.4	13.8	14.4	14.7	14.7	14.8	15.0
28	14.5	13.9	13.5	13.2	13.2	13.4	13.9	14.4	14.7	14.7	14.8	15.0
29	14.5		13.4	13.1	13.1	13.5	13.9	14.4	14.7	14.7	14.8	14.9
30	14.4		13.4	13.2	13.1	13.5	13.9	14.4	14.7	14.7	14.7	14.9
31	14.4		13.4		13.2		13.9	14.4		14.7		14.9
Мин.	14.4	13.9	13.4	13.1	13.1	13.1	13.5	13.9	14.4	14.6	14.7	14.7
Ср.	14.6	14.2	13.7	13.3	13.1	13.3	13.7	14.2	14.6	14.7	14.7	14.8
Макс.	14.7	14.4	13.9	13.4	13.2	13.5	13.9	14.4	14.7	14.7	15.0	15.1

Год. макс: 15.1 Ср. год: 14.1 Год. мин: 13.1
Датум: 24.12.2021 Датум: 03.06.2021

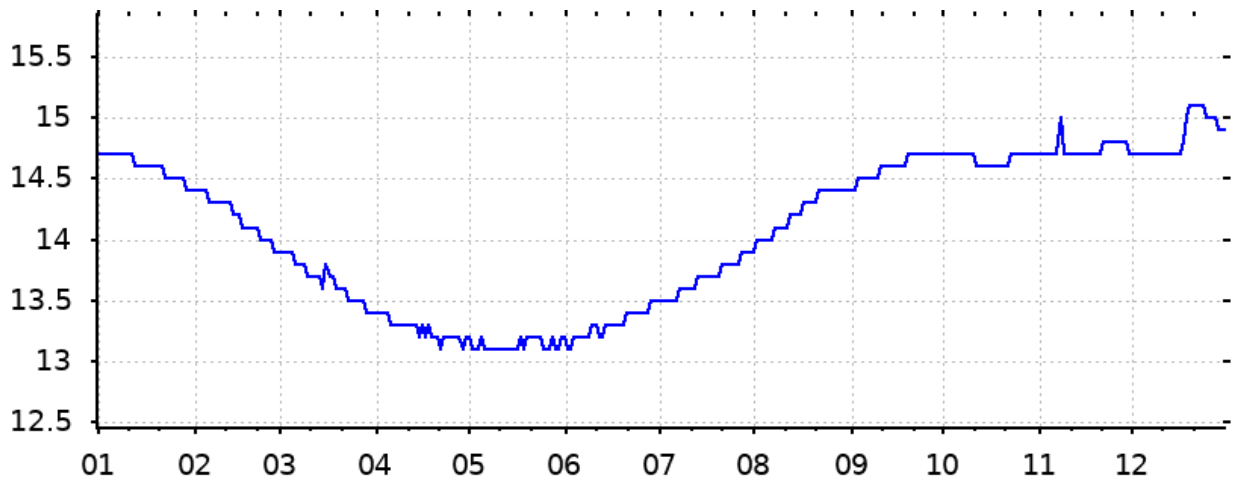

Шифра станице: **Пд-7110** **Водно тело: 124** **Кота 0 (мнм):** **96.12**
Назив пијезометра: **Шишиновача** **DR_GW_I_1** **Кота терена (мнм):**

Дан	I	II	III	IV	V	VI	VII	VIII	IX	X	XI	XII
1	13.8	13.3	12.7	12.3	11.9	11.7	11.9	12.3	12.9	13.5	13.9	14.0
2	13.8	13.3	12.7	12.2	11.9	11.8	11.9	12.3	12.9	13.5	13.9	14.0
3	13.8	13.3	12.7	12.2	11.9	11.8	12.0	12.3	12.9	13.5	13.9	14.0
4	13.8	13.3	12.7	12.2	11.9	11.8	12.0	12.3	12.9	13.5	13.9	14.0
5	13.8	13.2	12.7	12.2	11.9	11.8	12.0	12.4	13.0	13.6	13.9	14.0
6	13.7	13.2	12.7	12.2	11.8	11.8	12.0	12.4	13.0	13.6	14.0	14.0
7	13.7	13.2	12.6	12.2	11.8	11.8	12.0	12.4	13.0	13.6	14.0	14.0
8	13.7	13.2	12.6	12.2	11.9	11.8	12.0	12.4	13.0	13.6	14.0	14.0
9	13.7	13.2	12.6	12.2	11.9	11.8	12.0	12.4	13.0	13.6	14.0	14.0
10	13.7	13.2	12.6	12.2	11.8	11.8	12.0	12.4	13.1	13.6	14.0	14.0
11	13.7	13.1	12.6	12.1	11.8	11.8	12.0	12.5	13.1	13.6	14.0	14.0
12	13.6	13.1	12.6	12.1	11.8	11.8	12.0	12.5	13.1	13.7	14.0	14.0
13	13.6	13.1	12.6	12.1	11.8	11.8	12.1	12.5	13.1	13.7	14.0	14.0
14	13.6	13.0	12.6	12.1	11.8	11.8	12.1	12.5	13.2	13.7	14.0	14.0
15	13.6	13.0	12.5	12.1	11.8	11.8	12.1	12.5	13.2	13.7	14.0	13.9
16	13.6	13.0	12.5	12.1	11.8	11.8	12.1	12.5	13.2	13.7	14.0	13.9
17	13.6	13.0	12.5	12.1	11.8	11.8	12.1	12.6	13.2	13.7	14.0	13.9
18	13.5	12.9	12.5	12.0	11.8	11.8	12.1	12.6	13.2	13.7	14.0	13.9
19	13.5	12.9	12.5	12.0	11.8	11.8	12.1	12.6	13.3	13.8	14.0	13.9
20	13.5	12.9	12.5	12.0	11.8	11.9	12.1	12.6	13.3	13.8	14.0	13.9
21	13.5	12.9	12.4	12.0	11.8	11.9	12.2	12.6	13.3	13.8	14.0	13.9
22	13.5	12.9	12.4	12.0	11.8	11.9	12.2	12.7	13.3	13.8	14.0	13.9
23	13.5	12.8	12.4	12.0	11.7	11.9	12.2	12.7	13.3	13.8	14.1	13.9
24	13.5	12.8	12.4	12.0	11.8	11.9	12.2	12.7	13.4	13.8	14.1	13.9
25	13.4	12.8	12.4	12.0	11.8	11.9	12.2	12.7	13.4	13.8	14.1	13.8
26	13.4	12.8	12.3	12.0	11.8	11.9	12.2	12.8	13.4	13.8	14.1	13.8
27	13.4	12.8	12.4	11.9	11.8	11.9	12.2	12.8	13.4	13.9	14.1	13.8
28	13.4	12.7	12.3	11.9	11.8	11.9	12.3	12.8	13.4	13.9	14.1	13.8
29	13.4		12.3	11.9	11.7	11.9	12.3	12.8	13.5	13.9	14.1	13.8
30	13.4		12.3	11.9	11.7	11.9	12.3	12.8	13.5	13.9	14.1	13.8
31	13.3		12.3		11.8		12.3	12.9		13.9		13.8
Мин.	13.3	12.7	12.3	11.9	11.7	11.7	11.9	12.3	12.9	13.5	13.9	13.8
Ср.	13.6	13.0	12.5	12.1	11.8	11.8	12.1	12.6	13.2	13.7	14.0	13.9
Макс.	13.8	13.3	12.7	12.3	11.9	11.9	12.3	12.9	13.5	13.9	14.1	14.0

Год. макс: 14.1 Ср. год: 12.9 Год. мин: 11.7
Датум: 30.11.2021 Датум: 01.06.2021

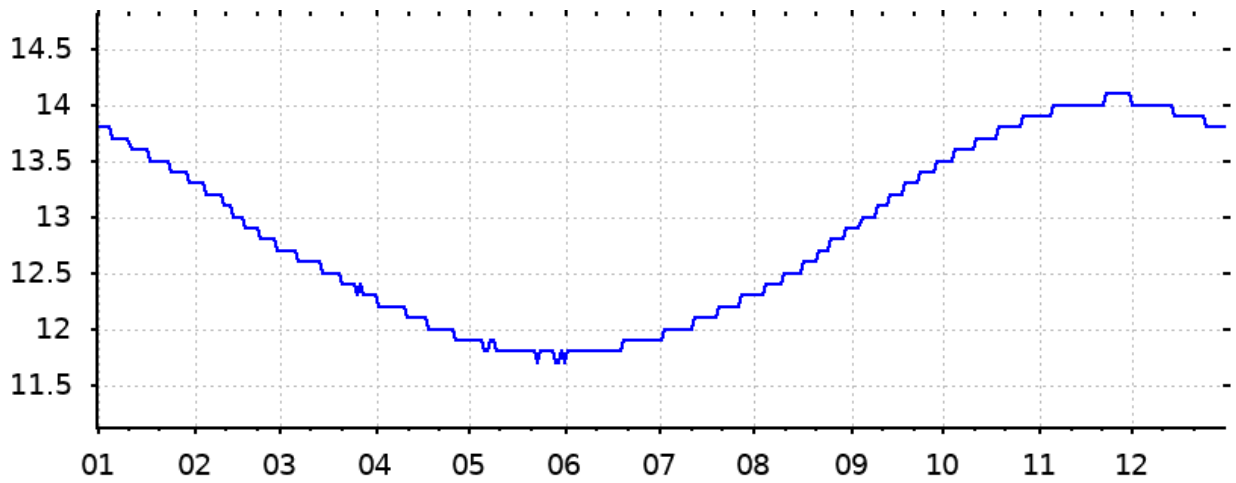

Шифра станице: **Пд-719** **Водно тело: 124** **Кота 0 (мнм):** **94.87**
Назив пијезометра: **Горње поље** **DR_GW_I_1** **Кота терена (мнм):**

Дан	I	II	III	IV	V	VI	VII	VIII	IX	X	XI	XII
1	13.3	13.2	12.9	12.5	12.2	12.0	11.8	11.9	12.2	12.5	12.9	13.2
2	13.3	13.2	12.9	12.5	12.2	12.0	11.8	12.0	12.2	12.5	12.9	13.2
3	13.3	13.2	12.9	12.5	12.2	11.9	11.8	12.0	12.2	12.5	12.9	13.2
4	13.3	13.1	12.9	12.5	12.1	11.9	11.8	12.0	12.2	12.6	12.9	13.2
5	13.3	13.1	12.9	12.5	12.2	11.9	11.8	12.0	12.2	12.6	12.9	13.2
6	13.3	13.1	12.9	12.5	12.2	11.9	11.8	12.0	12.2	12.6	12.9	13.2
7	13.3	13.1	12.8	12.4	12.1	11.9	11.8	12.0	12.2	12.6	13.0	13.3
8	13.3	13.1	12.8	12.4	12.1	11.9	11.9	12.0	12.3	12.6	13.0	13.3
9	13.3	13.1	12.8	12.4	12.1	11.8	11.8	12.0	12.3	12.6	13.0	13.3
10	13.3	13.1	12.8	12.4	12.1	11.8	11.8	12.0	12.3	12.6	13.0	13.3
11	13.3	13.1	12.8	12.4	12.1	11.8	11.9	12.0	12.3	12.6	13.0	13.3
12	13.3	13.1	12.8	12.4	12.1	11.9	11.8	12.0	12.3	12.6	13.0	13.3
13	13.3	13.1	12.8	12.4	12.1	11.9	11.9	12.0	12.3	12.7	13.0	13.3
14	13.2	13.1	12.7	12.4	12.1	11.8	11.9	12.0	12.3	12.7	13.0	13.3
15	13.2	13.0	12.7	12.3	12.0	11.8	11.9	12.0	12.3	12.7	13.0	13.3
16	13.2	13.0	12.7	12.3	12.1	11.8	11.9	12.0	12.4	12.7	13.0	13.3
17	13.2	13.0	12.7	12.3	12.0	11.8	11.9	12.1	12.4	12.7	13.1	13.3
18	13.2	13.0	12.7	12.3	12.1	11.8	11.9	12.1	12.4	12.7	13.1	13.3
19	13.2	13.0	12.7	12.3	12.0	11.8	11.9	12.1	12.4	12.7	13.1	13.2
20	13.2	13.0	12.7	12.3	12.0	11.9	11.9	12.1	12.4	12.7	13.1	13.2
21	13.2	13.0	12.7	12.3	12.0	11.8	11.9	12.1	12.4	12.8	13.1	13.2
22	13.2	13.0	12.6	12.3	12.0	11.8	11.9	12.1	12.4	12.8	13.1	13.3
23	13.2	13.0	12.6	12.3	12.0	11.8	11.9	12.1	12.4	12.8	13.1	13.3
24	13.2	13.0	12.6	12.3	12.0	11.8	11.9	12.1	12.4	12.8	13.1	13.3
25	13.2	12.9	12.6	12.3	12.0	11.8	11.9	12.1	12.5	12.8	13.2	13.3
26	13.2	12.9	12.6	12.2	12.0	11.8	11.9	12.1	12.5	12.8	13.2	13.3
27	13.2	12.9	12.6	12.3	12.0	11.8	11.9	12.1	12.5	12.8	13.2	13.3
28	13.2	12.9	12.6	12.3	11.9	11.8	11.9	12.1	12.5	12.8	13.2	13.3
29	13.2		12.6	12.2	11.9	11.8	11.9	12.2	12.5	12.9	13.2	13.3
30	13.2		12.5	12.2	11.9	11.8	11.9	12.2	12.5	12.9	13.2	13.3
31	13.2		12.5		12.0		11.9	12.2		12.9		13.3
Мин.	13.2	12.9	12.5	12.2	11.9	11.8	11.8	11.9	12.2	12.5	12.9	13.2
Ср.	13.2	13.0	12.7	12.4	12.1	11.8	11.9	12.1	12.3	12.7	13.0	13.3
Макс.	13.3	13.2	12.9	12.5	12.2	12.0	11.9	12.2	12.5	12.9	13.2	13.3

Год. макс: 13.3 Ср. год: 12.5 Год. мин: 11.8
Датум: 31.12.2021 Датум: 12.07.2021

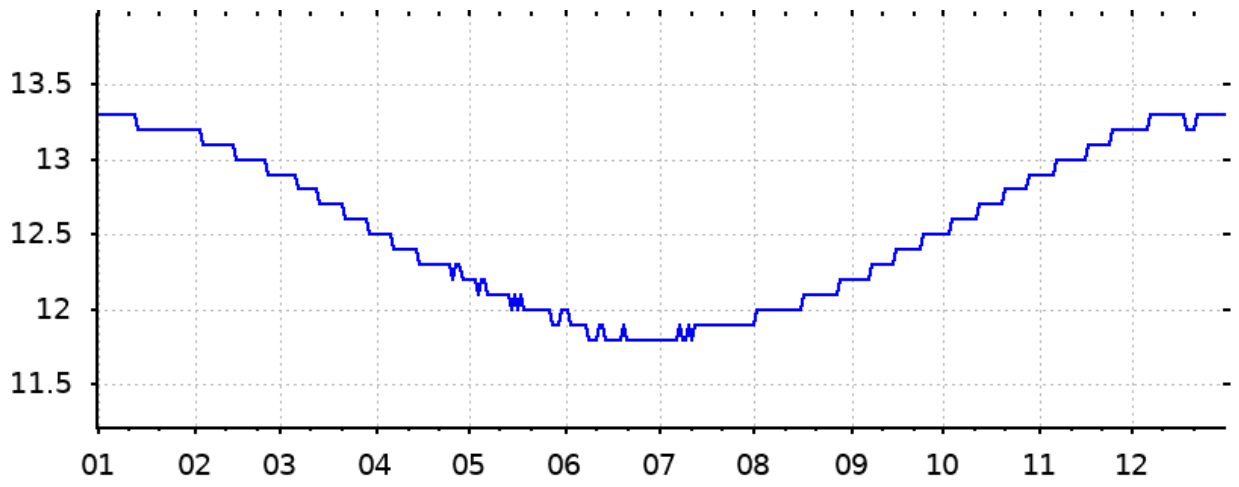

Шифра станице: **0231/д** **Водно тело: 151** **Кота 0 (мнм):** **81.70**
Назив пијезометра: **Лаћарак (Л-1/д)** **SA_GW_I_6** **Кота терена (мнм):** **81.45**

Дан	I	II	III	IV	V	VI	VII	VIII	IX	X	XI	XII
1	14.0	13.5	13.1	12.8	12.7	12.9	13.0	13.1	13.3	13.4	13.6	13.9
2	14.0	13.4	13.1	12.8	12.7	12.9	13.0	13.1	13.3	13.4	13.6	13.9
3	14.0	13.4	13.1	12.8	12.7	12.9	13.0	13.1	13.3	13.4	13.6	13.9
4	14.0	13.4	13.1	12.8	12.7	12.9	13.0	13.2	13.3	13.4	13.7	13.9
5	14.0	13.4	13.0	12.8	12.7	12.9	13.0	13.2	13.3	13.4	13.7	13.9
6	14.0	13.4	13.0	12.8	12.7	12.9	13.0	13.2	13.3	13.4	13.7	13.9
7	14.0	13.4	13.0	12.8	12.7	12.9	13.0	13.2	13.3	13.5	13.7	13.9
8	14.0	13.3	13.0	12.8	12.7	12.9	13.0	13.2	13.3	13.5	13.7	13.9
9	14.0	13.3	13.0	12.8	12.7	12.9	13.0	13.2	13.3	13.5	13.7	13.9
10	14.0	13.3	13.0	12.8	12.7	12.9	13.0	13.2	13.3	13.5	13.7	13.9
11	14.0	13.3	13.0	12.7	12.7	13.0	13.1	13.2	13.3	13.5	13.7	13.9
12	13.9	13.3	13.0	12.7	12.7		13.1	13.2	13.3	13.5	13.7	13.9
13	13.9	13.3	13.0	12.7	12.7	13.0	13.1	13.2	13.3	13.5	13.7	13.9
14	13.9	13.3	13.0	12.7	12.8	12.9	13.1		13.3	13.5		13.9
15	13.9	13.2	13.0	12.7	12.8	13.0	13.1		13.3	13.5		13.9
16	13.8	13.2	13.0	12.7	12.8	13.0	13.1		13.3	13.5		13.9
17	13.8	13.2	12.9	12.7	12.8	13.0	13.1		13.3	13.6		13.9
18	13.8	13.2	12.9	12.7	12.8	13.0	13.1		13.3	13.6		13.8
19	13.8	13.2	12.9	12.7	12.8	13.0	13.1	13.0	13.3	13.6		13.8
20	13.8	13.2	12.9	12.7	12.8	13.0	13.1	13.2	13.3	13.6		13.7
21	13.7	13.2	12.9	12.7	12.8	13.0	13.1	13.2	13.3	13.6		13.7
22	13.7	13.1	12.9	12.7	12.8	13.0	13.1	13.2	13.3	13.6		13.7
23	13.7	13.1	12.9	12.7	12.8	13.0	13.1	13.2	13.4	13.6		13.7
24	13.7	13.1	12.9	12.7	12.8	13.0	13.1	13.2	13.4	13.6		13.7
25	13.6	13.1	12.9	12.7	12.8	13.0	13.1	13.2	13.4	13.6	13.8	
26	13.6	13.1	12.9	12.7	12.8	13.0	13.1	13.2	13.4	13.6	13.9	
27	13.6	13.1	12.8	12.7	12.8	13.0	13.1	13.2	13.4	13.6	13.9	
28	13.6	13.1	12.8	12.7	12.9	13.0	13.1	13.2	13.4	13.6	13.9	
29	13.6		12.8	12.7	12.9	13.0	13.1	13.2	13.4	13.6	13.9	
30	13.6		12.8	12.7	12.8	13.0	13.1	13.3	13.4	13.6	13.9	
31	13.5		12.8		12.9		13.1	13.3		13.6		
Мин.	13.5	13.1	12.8	12.7	12.7	12.9	13.0	13.0	13.3	13.4	13.6	13.7
Ср.	13.8	13.3	12.9	12.7	12.8	13.0	13.1	13.2	13.3	13.5	13.7	13.9
Макс.	14.0	13.5	13.1	12.8	12.9	13.0	13.1	13.3	13.4	13.6	13.9	13.9

Год. макс: 14.0 Ср. год: 13.2 Год. мин: 12.7
Датум: 11.01.2021 Датум: 15.04.2021

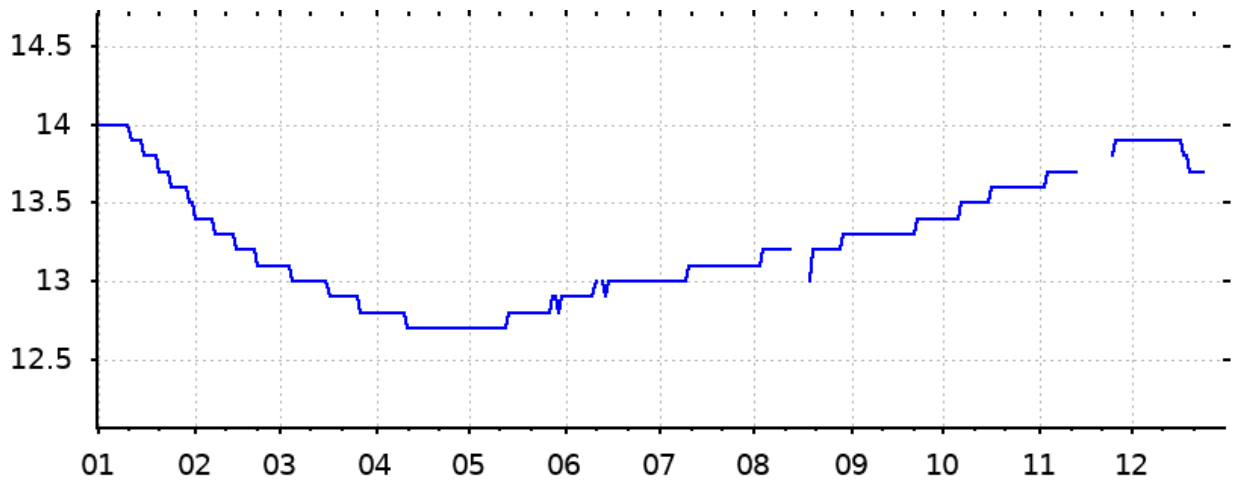

Шифра станице: **0231** **Водно тело: 151** **Кота 0 (мнм):** **81.65**
Назив пијезометра: **Лаћарак-ГМС (Л-1)** **SA_GW_I_6** **Кота терена (мнм):** **81.47**

Дан	I	II	III	IV	V	VI	VII	VIII	IX	X	XI	XII
1	13.8	13.3	11.8	11.7	12.4	13.4	15.2	16.0	15.4	16.6		
5	14.2	12.2	11.7	11.6	11.9	14.0	14.6	14.6	15.1	16.4		14.3
10	13.6	12.1	11.7	11.6	12.0	13.8	14.7	14.7	16.0	14.6		14.2
15	13.6	12.0	11.6	11.6	12.0	13.9	14.2	14.6	15.9			13.2
20	13.5	11.5	11.7	11.6	12.9	14.1	14.0	14.8	16.2			12.9
25	13.4	11.5	11.7	11.7	13.0	15.5	17.4		15.5			11.8
Мин.	13.4	11.5	11.6	11.6	11.9	13.4	14.0	14.6	15.1	14.6		11.8
Ср.	13.7	12.1	11.7	11.6	12.4	14.1	15.0	14.9	15.7	15.9		13.3
Макс.	14.2	13.3	11.8	11.7	13.0	15.5	17.4	16.0	16.2	16.6		14.3

Год. макс: 17.4 Ср. год: 13.5 Год. мин: 11.5
Датум: 25.07.2021 Датум: 25.02.2021

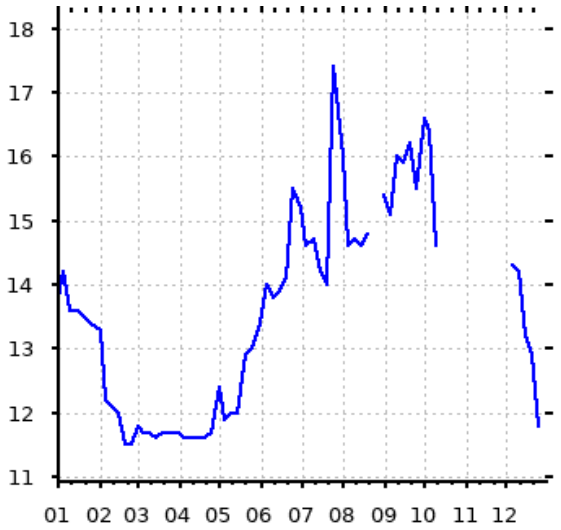

Шифра станице: **0231/Д** **Водно тело: 151** **Кота 0 (мнм):** **81.56**
Назив пијезометра: **Лаћарак (Л-1/Д)** **SA_GW_I_6** **Кота терена (мнм):** **81.46**

Дан	I	II	III	IV	V	VI	VII	VIII	IX	X	XI	XII
1	13.8	13.4		11.5	11.6	12.3	13.4	13.2	13.8			
5	14.4	12.5		11.5	12.0	13.5	13.7	13.3	13.9			14.4
10	13.8	12.4		11.8	12.2	13.5	13.9	12.8	14.5			14.3
15	13.7	12.3		11.7	12.2	13.3	13.3	13.4	14.7			13.8
20	13.6	11.8		11.7	12.7	13.7	13.3	13.5	14.2			13.3
25	13.5	11.7	11.8	11.8	12.5	13.2	14.7		14.5			12.9
Мин.	13.5	11.7	11.8	11.5	11.6	12.3	13.3	12.8	13.8			12.9
Ср.	13.8	12.4	11.8	11.7	12.2	13.3	13.7	13.2	14.3			13.7
Макс.	14.4	13.4	11.8	11.8	12.7	13.7	14.7	13.5	14.7			14.4

Год. макс: 14.7 Ср. год: 13.1 Год. мин: 11.5
Датум: 25.07.2021 Датум: 05.04.2021

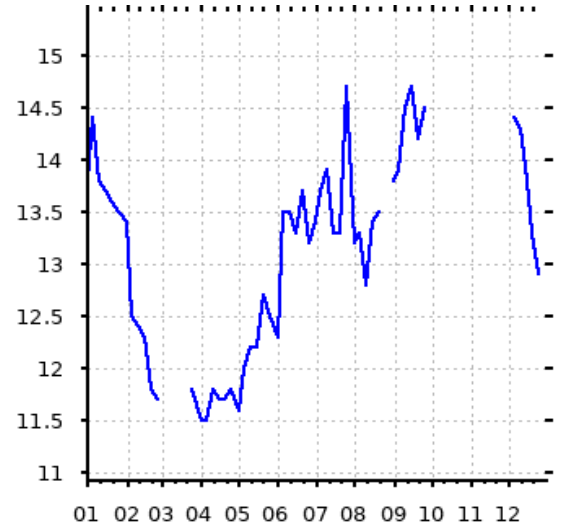

Шифра станице: **0241** **Водно тело: 151** **Кота 0 (мнм):** **101.22**
Назив пијезометра: **Шид-ант.радио Шид (Ш-1)** **SA_GW_I_6** **Кота терена (мнм):** **101.07**

Дан	I	II	III	IV	V	VI	VII	VIII	IX	X	XI	XII
1	12.0	12.1	12.1	12.1	12.2	12.2	12.6	12.4	12.3	12.2	12.1	12.1
5	12.0	12.0	12.1	12.0	12.2	12.3	12.8	12.3	12.3	12.2	12.1	12.1
10	12.0	12.0	12.0	12.2	12.3	12.3	12.8	12.3	12.3	12.1	12.0	12.1
15	11.9	12.1	12.0	12.2	12.3	12.3	12.8	12.4	12.2	12.0	12.0	12.0
20	11.9	12.1	11.9	12.1	12.2	12.5	12.8	12.5	12.2	12.0	12.1	12.1
25	12.0	12.1	11.9	12.2	12.2	12.5	12.8	12.5	12.2	12.0	12.1	13.1
Мин.	11.9	12.0	11.9	12.0	12.2	12.2	12.6	12.3	12.2	12.0	12.0	12.0
Ср.	12.0	12.1	12.0	12.1	12.2	12.4	12.8	12.4	12.3	12.1	12.1	12.3
Макс.	12.0	12.1	12.1	12.2	12.3	12.5	12.8	12.5	12.3	12.2	12.1	13.1

Год. макс: 13.1 Ср. год: 12.2 Год. мин: 11.9
Датум: 25.12.2021 Датум: 25.03.2021

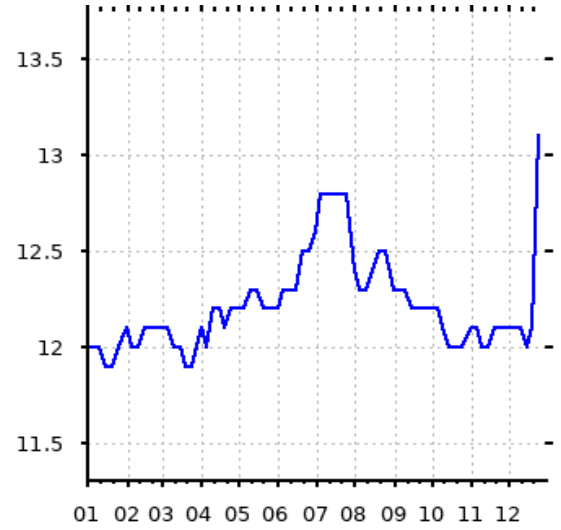

Шифра станице: **0241/Д** **Водно тело: 151** **Кота 0 (мнм):** **101.06**
Назив пијезометра: **Шид (Ш-1/Д)** **SA_GW_I_6** **Кота терена (мнм):** **100.98**

Дан	I	II	III	IV	V	VI	VII	VIII	IX	X	XI	XII
1	11.9	11.9	12.1	12.0	12.4	12.3	13.0	12.0	12.2	12.5	12.3	12.0
5	11.9	12.0	12.1	12.0	12.4	12.4	13.1	12.0	12.2	12.4	12.3	12.1
10	11.8	12.0	12.0	12.1	12.3	12.6	13.2	12.3	12.3	12.3	12.3	12.1
15	11.8	12.0	12.1	12.1	12.3	12.6	13.5	12.4	12.3	12.3	12.2	12.2
20	11.8	12.1	11.8	12.1	12.4	12.9	13.8	12.8	12.4	12.2	12.1	12.0
25	11.8	12.1	11.9	12.3	12.4	13.0	13.8	13.0	12.5	12.2	12.1	13.0
Мин.	11.8	11.9	11.8	12.0	12.3	12.3	13.0	12.0	12.2	12.2	12.1	12.0
Ср.	11.8	12.0	12.0	12.1	12.4	12.6	13.4	12.4	12.3	12.3	12.2	12.2
Макс.	11.9	12.1	12.1	12.3	12.4	13.0	13.8	13.0	12.5	12.5	12.3	13.0

Год. макс: 13.8 Ср. год: 12.3 Год. мин: 11.8
Датум: 25.07.2021 Датум: 20.03.2021

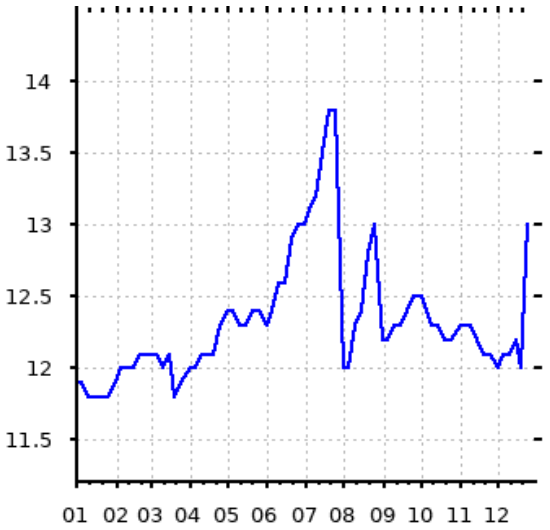

Шифра станице: **0221/Д** **Водно тело: 152** **Кота 0 (мнм):** **80.47**
Назив пијезометра: **Никинци (НИ-1/Д)** **SA_GW_I_7** **Кота терена (мнм):** **80.31**

Дан	I	II	III	IV	V	VI	VII	VIII	IX	X	XI	XII
1	13.0	13.1	13.1	13.1	13.0	12.9	12.9	12.9	12.9	12.9	12.9	13.0
2	13.0	13.1	13.1	13.1	13.0	13.0	12.9	12.8	12.9	12.9	12.9	13.0
3	13.0	13.1	13.1	13.1	13.0	12.9	12.9	12.9	12.9	12.9	12.9	13.0
4	13.0	13.1	13.1	13.1	13.0	13.0	12.9	12.9	12.8	12.9	12.9	13.0
5	13.0	13.1	13.1	13.1	13.0	13.0	12.9	12.9	12.8	12.9	12.9	13.0
6	13.0	13.1	13.1	13.1	13.0	12.9	12.9	12.9	12.8	12.9	12.9	13.0
7	13.0	13.1	13.1	13.1	13.0	13.0	12.9	12.9	12.8	12.9	12.9	13.0
8	13.0	13.1	13.1	13.1	13.0	13.0	12.9	12.9	12.8	12.9	12.9	13.0
9	13.0	13.1	13.1	13.1	13.0	12.9	12.8	12.9	12.8	12.9	12.9	13.0
10	13.0	13.1	13.1	13.1	13.0	12.9	12.9	12.8	12.8	12.9	12.9	13.0
11	13.0	13.1	13.1	13.1	13.0	12.9	12.9	12.9	12.8	12.9	12.9	13.0
12	13.0	13.1	13.1	13.0	13.0	12.9	12.9	12.9	12.8	12.9	12.9	13.0
13	13.0	13.1	13.1	13.1	13.0	12.9	12.9	12.9	12.8	12.9	12.9	13.0
14	13.0	13.1	13.1	13.0	13.0	12.9	12.9	12.8	12.8	12.9	12.9	13.0
15	13.0	13.1	13.1	13.0	13.0	12.9	12.9	12.9	12.8	12.9	12.9	13.0
16	13.0	13.1	13.1	13.0	13.0	12.9	12.9	12.9	12.8	12.9	12.9	13.0
17	13.0	13.1	13.1	13.0	13.0	12.9	12.9	12.9	12.8	12.9	13.0	13.0
18	13.1	13.1	13.1	13.0	13.0	12.9	12.9	12.9	12.8	12.9	13.0	13.0
19	13.1	13.1	13.1	13.0	13.0	12.9	12.9	12.9	12.8	12.9	13.0	13.0
20	13.1	13.1	13.1	13.0	13.0	12.9	12.9	12.9	12.8	12.9	13.0	13.0
21	13.1	13.1	13.1	13.0	12.9	12.9	12.8	12.9	12.8	12.9	13.0	13.0
22	13.1	13.1	13.1	13.0	13.0	12.9	12.9	12.9	12.8	12.9	13.0	13.0
23	13.1	13.1	13.1	13.0	13.0	12.9	12.9	12.9	12.8	12.9	13.0	13.0
24	13.1	13.1	13.1	13.0	13.0	12.9	12.9	12.9	12.9	12.9	13.0	13.0
25	13.1	13.1	13.1	13.0	13.0	12.9	12.9	12.9	12.9	12.9	13.0	13.0
26	13.1	13.1	13.1	13.0	12.9	12.9	12.8	12.9	12.9	12.9	13.0	13.0
27	13.1	13.1	13.1	13.0	12.9	12.9	12.9	12.9	12.9	12.9	13.0	13.0
28	13.1	13.1	13.1	13.0	13.0	12.9	12.9	12.9	12.9	12.9	13.0	13.0
29	13.1		13.1	13.0	13.0	12.9	12.9	12.9	12.9	12.9	13.0	13.0
30	13.1		13.1	13.0	12.9	12.9	12.9	12.9	12.9	12.9	13.0	13.0
31	13.1		13.1		12.9		12.9	12.9		12.9		13.0
Мин.	13.0	13.1	13.1	13.0	12.9	12.9	12.8	12.8	12.8	12.9	12.9	13.0
Ср.	13.0	13.1	13.1	13.0	13.0	12.9	12.9	12.9	12.8	12.9	12.9	13.0
Макс.	13.1	13.1	13.1	13.1	13.0	13.0	12.9	12.9	12.9	12.9	13.0	13.0

Год. макс: 13.1 Ср. год: 13.0 Год. мин: 12.8
Датум: 27.03.2021 Датум: 14.08.2021

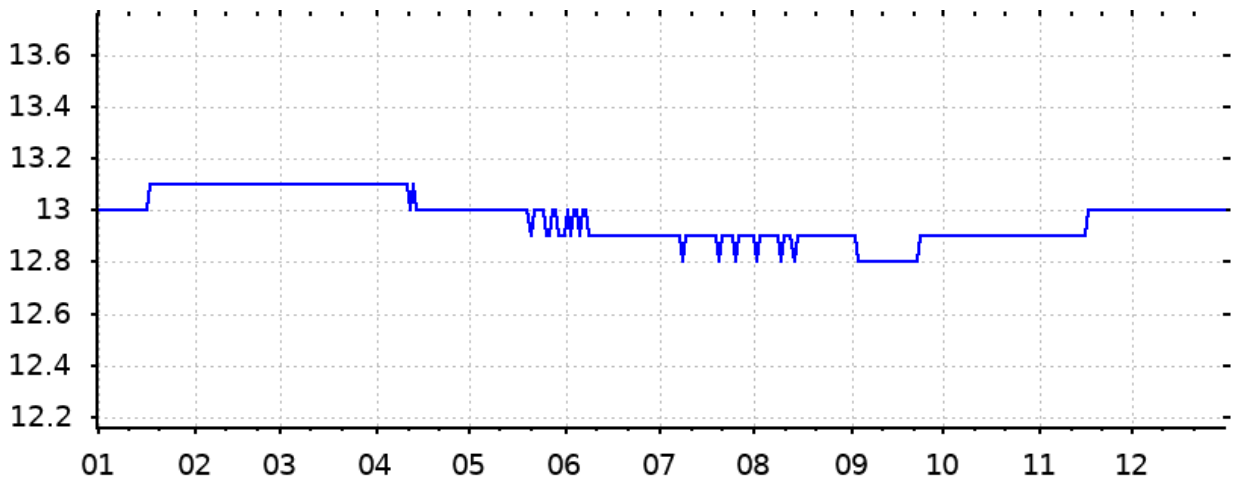

Шифра станице: **0191/Д** **Водно тело: 152** **Кота 0 (мнм):** **164.86**
Назив пијезометра: **Марадик (МА-1/Д)** **SA_GW_I_7** **Кота терена (мнм):** **164.68**

Дан	I	II	III	IV	V	VI	VII	VIII	IX	X	XI	XII
1	13.0	13.0	13.0	13.0	13.0	13.5	13.5	13.5	13.5	13.5	13.0	13.0
5	13.0	13.0	13.0	13.0	13.0	13.5	13.5	13.5	13.5	13.5	13.0	13.0
10	13.0	13.0	13.0	13.0	13.0	13.5	13.5	13.5	13.5	13.5	13.0	13.0
15	13.0	13.0	13.0	13.0	13.5	13.5	13.5	13.5	13.5	13.5	13.0	13.0
20	13.0	13.0	13.0	13.0	13.5	13.5	13.5	13.5	13.5	13.5	13.0	13.0
25	13.0	13.0	13.0	13.0	13.5	13.5	13.5	13.5	13.5	13.5	13.0	13.0
Мин.	13.0	13.0	13.0	13.0	13.0	13.5	13.5	13.5	13.5	13.5	13.0	13.0
Ср.	13.0	13.0	13.0	13.0	13.3	13.5	13.5	13.5	13.5	13.5	13.0	13.0
Макс.	13.0	13.0	13.0	13.0	13.5	13.5	13.5	13.5	13.5	13.5	13.0	13.0

Год. макс: 13.5 Ср. год: 13.2 Год. мин: 13.0
Датум: 25.07.2021 Датум: 25.12.2021

