



Република Србија

---

РЕПУБЛИЧКИ ХИДРОМЕТЕОРОЛОШКИ ЗАВОД

# ХИДРОЛОШКИ ГОДИШЊАК

## 1. ПОВРШИНСКЕ ВОДЕ

2016.



---

Београд, 2017. година

Назив и седиште издавача: **РЕПУБЛИЧКИ ХИДРОМЕТЕОРОЛОШКИ ЗАВОД  
11030 Београд  
Кнеза Вишеслава бр. 66, Поштански фах 100  
Телефон: 011/3050-823, 011/3050-905  
Телефакс: 011/3050-821  
e-mail: hydro-office@hidmet.gov.rs**

За издавача: **директор, проф. др Југослав Николић**

Уредник: **мр Славимир Стевановић, дипл. инж. грађ.**

Наслов: **ХИДРОЛОШКИ ГОДИШЊАК  
1. Површинске воде**

Аутор: **Самир Ћатовић, дипл. инж. грађ.**

Сарадници: **Мира Ивљанин, дипл. инж. грађ.,  
Марко Павловић, дипл. инж. грађ.,  
Мирослав Милић, дипл. инж. грађ.,  
Слободан Мрвић, дипл. инж. грађ.,  
мр Микша Јовановић, дипл. инж. грађ.,  
Олга Арсић, дипл. инж. пољ.,  
Вида Деспотовић, дипл. инж. грађ.,  
Дејан Петковић, дипл. инж. грађ.,  
Дејан Ћосић, дипл. инж. геол.,  
Невена Тошић, техн.,  
Љубица Дедовић, техн.**

Графичка опрема, коректура, прелом и дизајн корица: **Републички хидрометеоролошки завод,  
Сектор за хидролошки осматрачки систем и анализе**

Назив и седиште штампарије: **Издавачко предузеће ЕПОХА д.о.о.  
Бакионица бб, 31210 Пожега**

Место и година штампања: **Београд, 2017. година**

Број примерака публикације: **15 штампаних примерака  
CD ROM (PDF формат) у 50 примерака**

ISSN број: **0354-1819**

*Ова публикација у целини или у деловима не сме се умножавати, прештамповати или дистрибуирати у било којој форми или било којим средством без дозволе издавача.  
Сва права за објављивање задржава издавач по одредбама Закона о ауторским правима.*

## САДРЖАЈ

УВОД.....	2
ОПИС ТАБЕЛА.....	3
СПИСАК И ОСНОВНИ ПОДАЦИ О ХИДРОЛОШКИМ СТАНИЦАМА ПОВРШИНСКИХ ВОДА .....	5
КАРТА МРЕЖЕ ХИДРОЛОШКИХ СТАНИЦА - ВОДОСТАЈ .....	12
КАРТА МРЕЖЕ ХИДРОЛОШКИХ СТАНИЦА – ПРОТОК ВОДЕ.....	13
КАРТА МРЕЖЕ ХИДРОЛОШКИХ СТАНИЦА – ТЕМПЕРАТУРА ВОДЕ .....	14
ВОДОСТАЈИ	
ПРОТОЦИ ВОДЕ	
ТЕМПЕРАТУРЕ ВОДЕ	

## УВОД

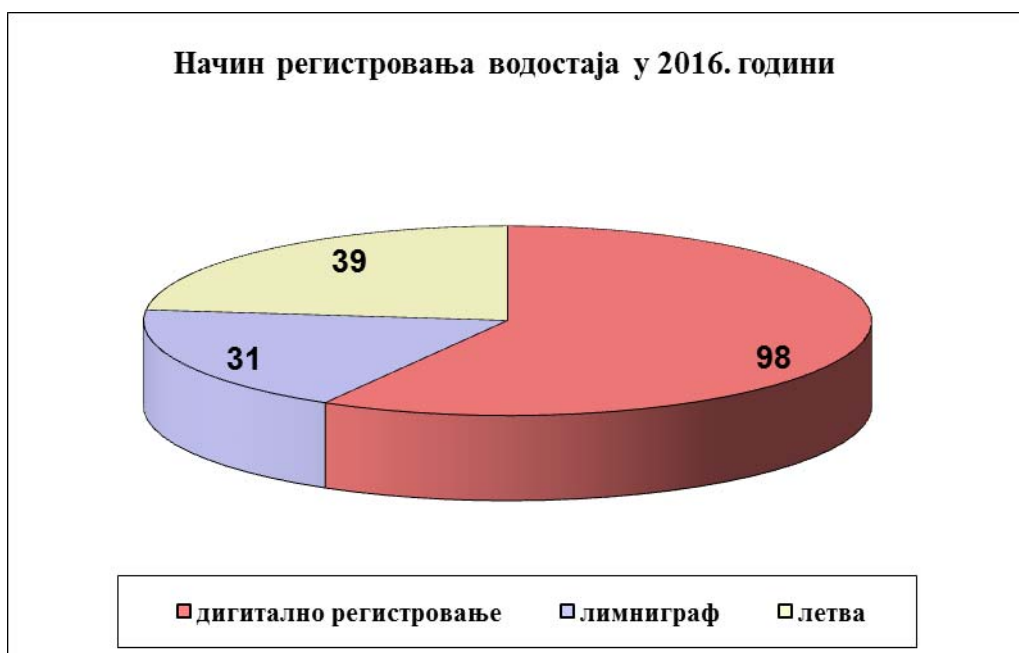
Хидролошки годишњак Републике Србије за 2016. годину издаје се у две књиге:

1. Површинске воде (садржи податке о водостајима, протоцима воде, температурама воде и податке о леденим појавама);
2. Подземне воде (садржи податке о нивоима и температурама подземних вода).

Хидролошки годишњак 1. **Површинске воде** садржи обрађене податке осматрања и мерења на хидролошким станицама основне мреже станица површинских вода Републике Србије у 2016. години.

У току 2016. године, на територији Републике Србије, осматрања и мерења вршена су на 168 хидролошких станица површинских вода, а на територији Косова и Метохије на две станице. Од рата 1999. године и доласка међународне мисије УН на Косово и Метохију, Републички хидрометеоролошки Завод Србије је престао са активностима на већем делу територије ове покрајине.

На свих 168 станица мерени су водостаји, на 131 станица мерени су протоци, а на 45 станица мерене су температуре воде. На слици 1. је приказан начин регистровања водостаја (летва, лимниграф или дигитално) по броју станица за 2016. годину.



Слика 1.

## ОПИС ТАБЕЛА

## СПИСАК И ОСНОВНИ ПОДАЦИ О ХИДРОЛОШКИМ СТАНИЦАМА ПОВРШИНСКИХ ВОДА

У табели су дати следећи подаци о станицама:

- шифра станице
- назив станице
- назив водотока
- назив слива
- начин регистровања водостаја
  - водомерна летва (станице са два термина осматрања означене су звездицом)
  - лимниграф
  - дигитално
- година оснивања станице
- кота нуле водомера (m н.Ј.м.)
- удаљеност станице од ушћа (km)
- површина слива до профила станице (km<sup>2</sup>)

У табели су дате ознаке страна на којима се налазе подаци за сваку станицу и то: водостаји Н-01,Н-02, ...; протоци Q-01,Q-02, ... ; температуре воде Т-01,Т-02, ....

## ВОДОСТАЈИ

Годишњи преглед садржи дневне вредности водостаја, минималне, средње и максималне вредности по месецима и за годину, као и датуме појаве екстрема.

На хидролошким станицама водостаји се осматрају и мере помоћу водомерне летве, лимниграфа и/или дигитално. Осматрање се врши у термину 07<sup>00</sup> часова по зимском рачунању времена, односно у 08<sup>00</sup> часова по летњем рачунању времена (06<sup>00</sup> часова по UTC - Universal Time Coordinated), а на 24 станице и у термину 19<sup>00</sup> часова по зимском рачунању времена односно у 20<sup>00</sup> часова по летњем рачунању времена (18<sup>00</sup> по UTC).

На станицама где се водостаји региструју лимниграфом или дигитално дати су средњи дневни водостаји, на станицама са два термина осматрања дати су средњи дневни водостаји за та два термина, а за остале станице дати су водостаји осмотрени у 07<sup>00</sup> односно 08<sup>00</sup> часова. За хидролошке станице на којима је аналогно или дигитално регистровање водостаја функционисало читаве године, дато је и време регистровања месечних екстрема.

Вредности водостаја су изражене у центиметрима (cm). Подаци који недостају означени су са “ - “, а суво корито са “суво”.

Упоредо са подацима о водостају, приказане су и осмотрене ледене појаве, ледоход симболом “●” и ледостај симболом “|”, са десне стране вредности водостаја за тај дан.

## ПРОТОЦИ ВОДЕ

Годишњи преглед садржи дневне вредности протока воде, минималне, средње и максималне вредности по месецима и за годину, као и датуме појаве екстрема.

Дате вредности протока воде су израчунате на основу одговарајућих вредности водостаја (часовни или осмотрени у јутарњем/вечерњем термину).

Вредности протока воде су изражене у метрима кубним у секунди ( $m^3/s$ ) и дате су са три значајне цифре:

- протоци мањи од  $1 m^3/s$  приказани су са три децимална места, без водеће нуле,
- протоци од 1 до  $10 m^3/s$  приказани су са два децимална места
- протоци од 10 до  $100 m^3/s$  приказани су са једним децималним местом,
- протоци већи од  $100 m^3/s$  дати су без децималних места.

## ТЕМПЕРАТУРЕ ВОДЕ

Годишњи преглед садржи дневне вредности температуре воде, минималне, средње и максималне вредности по месецима и за годину, као и датуме појаве екстрема.

Мерења се врше у термину  $07^{00}$  часова по зимском рачунању времена, односно у  $08^{00}$  часова по летњем рачунању времена ( $06^{00}$  часова по UTC).

Вредности температура воде су изражене у степенима Целзијуса ( $^{\circ}C$ ). Подаци који недостају означени су са “ - “.

## КОРИШЋЕНЕ ОЗНАКЕ :

- водостај (Н)
- проток воде (Q)
- температура воде (Т)
- ледоход ( ● )
- ледостај ( | )
- минималне вредности по месецима (min)
- средње вредности по месецима (сред.)
- максималне вредности по месецима (max)
- суво корито код прегледа водостаја (суво)
- метара над Јадранским морем (m н.Ј.м.)
- станица са два термина осматрања водостаја (летва \*)



**СПИСАК И ОСНОВНИ ПОДАЦИ О ХИДРОЛОШКИМ СТАНИЦАМА  
ПОВРШИНСКИХ ВОДА**





## СПИСАК И ОСНОВНИ ПОДАЦИ О ХИДРОЛОШКИМ СТАНИЦАМА ПОВРШИНСКИХ ВОДА

Редни број	Шифра	Станица	Водоток	Слив	начин регистравања водостаја	година оснивања	кота нуле	удаљеност од ушћа	површина слива	број стране са подацима		
										водостај	протицај	температ. воде
							(m n.J.m.)	(km)	(km <sup>2</sup> )			
1	42010	Бездан	Дунав	ЦРНОГ МОРА	дигитално	1856	80.64	1425.6	210250	H-01	Q-01	T-01
2	42015	Апатин	Дунав	ЦРНОГ МОРА	летва *	1876	78.84	1401.9	211139	H-01		T-01
3	42020	Богојево	Дунав	ЦРНОГ МОРА	дигитално	1871	77.46	1367.3	251593	H-02	Q-01	T-02
4	42030	Бачка Паланка	Дунав	ЦРНОГ МОРА	дигитално	1888	73.97	1298.6	253737	H-02	Q-02	T-02
5	42035	Нови Сад	Дунав	ЦРНОГ МОРА	дигитално	1819	71.73	1255.0	254085	H-03	Q-02	T-03
6	42040	Сланкамен	Дунав	ЦРНОГ МОРА	летва	1888	69.68	1216.0	254961	H-03		T-03
7	42045	Земун	Дунав	ЦРНОГ МОРА	дигитално	1870	67.87	1173.3	412762	H-04		T-04
8	42050	Панчево	Дунав	ЦРНОГ МОРА	дигитално	1870	67.33	1154.5	525009	H-04		T-04
9	42055	Смедерево	Дунав	ЦРНОГ МОРА	дигитално	1920	65.36	1116.2	525820	H-05	Q-03	T-05
10	42060	Банатска Паланка	Дунав	ЦРНОГ МОРА	дигитално	1957	62.85	1076.6	568648	H-05		
11	42065	Велико Градиште	Дунав	ЦРНОГ МОРА	летва	1925	62.17	1059.8	570375	H-06		T-05
12	42070	Голубац	Дунав	ЦРНОГ МОРА	дигитално	1925	62.87	1042.0	571951	H-06		
13	42075	Доњи Милановац	Дунав	ЦРНОГ МОРА	летва *	1946	62.24	995.0	573011	H-07		
14	44010	Нови Кнежевац	Тиса	ДУНАВА	дигитално	1883	73.57	145.0	140130	H-07		T-06
15	44020	Сента	Тиса	ДУНАВА	дигитално	1860	72.80	123.5	141715	H-08	Q-03	T-06
16	44030	Нови Бечеј	Тиса	ДУНАВА	летва *	1855	71.87	65.0	145415	H-08		T-07
17	44035	Н.Бечеј брана г.в.	Тиса	ДУНАВА	дигитално	1977	71.00	63.4	145415	H-09		
18	44040	Тител	Тиса	ДУНАВА	дигитално	1865	69.70	8.7	157174	H-09		
19	44028	Врбица	Златица	ТИСЕ	дигитално	1921	76.00	34.1	1016	H-10		
20	44102	Фекетић	Криваја	ТИСЕ	летва	1964	83.06	35.8	896.5	H-10		
21	99304	Риђица	Плазовић	ДУНАВА	летва	1998	93.02	41.6	925	H-11		
22	44201	Хетин	Стари Бегеј	ТИСЕ	дигитално	1921	76.69	36.0	2271	H-11	Q-04	
23	44211	Српски Итебеј г.в.	Пловни Бегеј	ТИСЕ	дигитално	1925	76.00	29.0	2439	H-12		
24	44212	Српски Итебеј д.в.	Пловни Бегеј	ТИСЕ	дигитално	1925	76.00	29.0	2439	H-12		
25	45084	Јамена	Сава	ДУНАВА	дигитално	1951	72.44	204.8	64073	H-13	Q-04	T-07
26	45090	С.Митровица	Сава	ДУНАВА	дигитално	1878	72.22	139.2	87996	H-13	Q-05	T-08
27	45094	Шабац	Сава	ДУНАВА	летва	1921	72.61	106.3	89490	H-14		T-08
28	45096	Бељин	Сава	ДУНАВА	дигитално	1948	69.99	67.5	90623	H-14		
29	45099	Београд	Сава	ДУНАВА	дигитално	1920	68.28	0.8	95719	H-15		T-09
30	45865	Бајина Башта	Дрина	САВЕ	дигитално	1926	211.47	160.0	14797	H-15	Q-05	T-09
31	45882	Радаљ	Дрина	САВЕ	дигитално	1976	129.47	74.0	17490	H-16	Q-06	
32	45836	Бродарево	Лим	ДРИНЕ	дигитално	1958	489.24	96.2	2762	H-16	Q-06	

Редни број	Шифра	Станица	Водоток	Слив	начин регистрања водостаја	година оснивања	кота нуле	удаљеност од ушћа	површина слива	број стране са подацима		
										водостај	протичај	температ. воде
							(m n.J.m.)	(km)	(km <sup>2</sup> )			
33	45837	Пријеполје	Лим	ДРИНЕ	дигитално	1924	443.37	74.5	3160	H-17	Q-07	T-10
34	45842	Прибој	Лим	ДРИНЕ	лимниграф	1959	380.79	47.2	3684	H-17	Q-07	
35	45838	Пријеполје	Милешевка	ЛИМА	лимниграф	1967	448.21	0.4	155	H-18	Q-08	
36	45839	Бистрица	Бистрица	ЛИМА	дигитално	1959	490.73	2.0	79	H-18	Q-08	
37	45843	Чедово	Вапа	УВЦА	лимниграф	1959	985.72	4.0	501	H-19	Q-09	
38	45890	Завлака	Јадар	ДРИНЕ	лимниграф	1959	153.65	42.5	313	H-19	Q-09	
39	45892	Лешница	Јадар	ДРИНЕ	дигитално	1926	103.47	2.5	959	H-20	Q-10	
40	45088	Батровци	Босут	САВЕ	летва	1982	75.40	33.0	1928	H-20		
41	99302	Моровић	Студва	БОСУТА	летва	1982	74.35	0.3	340	H-21		
42	45905	Ваљево	Колубара	САВЕ	дигитално	1951	179.31	113.9	340	H-21	Q-10	
43	45910	Бели Брод	Колубара	САВЕ	дигитално	1950	99.32	72.0	1896	H-22	Q-11	
44	45920	Дражевац	Колубара	САВЕ	дигитално	1950	71.24	11.0	3588	H-22	Q-11	
45	45922	Обреновац	Колубара	САВЕ	летва	1923	69.83	3.0	3636	H-23		
46	45098	Раковица	Топчидерска	САВЕ	дигитално	1957	83.22	5.3	138	H-23	Q-12	
47	45903	Седларе	Јабланица	КОЛУБАРЕ	лимниграф	1953	220.04	3.5	140	H-24	Q-12	
48	45904	Бело Поље	Обница	КОЛУБАРЕ	летва	1953	193.86	1.5	185	H-24	Q-13	
49	45902	Дегурић	Градац	КОЛУБАРЕ	лимниграф	1953	201.44	3.5	159	H-25	Q-13	
50	45909	Боговађа	Љиг	КОЛУБАРЕ	дигитално	1951	109.43	7.3	679	H-25	Q-14	
51	45914	Коцељева	Тамнава	КОЛУБАРЕ	летва	1954	120.31	47.5	208	H-26	Q-14	T-10
52	45917	Ћеманов мост	Тамнава	КОЛУБАРЕ	дигитално	1970	84.03	13.6	384.6	H-26	Q-15	
53	45916	Уб	Уб	ТАМНАВЕ	дигитално	1959	89.62	10.0	214	H-27	Q-15	
54	42401	Јаша Томић	Тамиш	ДУНАВА	дигитално	1925	73.46	122.7	5334	H-27	Q-16	T-11
55	42411	Сечањ	Тамиш	ДУНАВА	летва *	1859	71.55	95.5	5480	H-28		T-11
56	42450	Панчево	Тамиш	ДУНАВА	летва *	1976	67.33	0.5	6562	H-28		
57	47010	Варварин	Велика Морава	ДУНАВА	дигитално	1924	126.13	177.2	31548	H-29	Q-16	
58	47030	Ћуприја	Велика Морава	ДУНАВА	летва *	1923	112.49	145.4	32561	H-29		T-12
59	47040	Багрдан	Велика Морава	ДУНАВА	дигитално	1952	100.94	118.6	33446	H-30	Q-17	
60	47070	Жабарски мост	Велика Морава	ДУНАВА	летва	1935	87.37	72.2	35496	H-30		
61	47090	Љубичевски мост	Велика Морава	ДУНАВА	дигитално	1923	73.42	21.8	37320	H-31	Q-17	T-12
62	47015	Ћићевац	Јовановачка	ВЕЛИКЕ МОРАВЕ	лимниграф	1959	137.04	7.9	235	H-31		
63	47029	Ћуприја	Раваница	ВЕЛИКЕ МОРАВЕ	дигитално	1957	117.80	2.7	162.8	H-32	Q-18	
64	47035	Мајур	Лугомир	ВЕЛИКЕ МОРАВЕ	дигитално	1973	123.29	9.6	427	H-32	Q-18	
65	47038	Јагодина	Белица	ВЕЛИКЕ МОРАВЕ	дигитално	1957	115.34	9.5	193	H-33	Q-19	
66	47057	Баточина	Лепеница	ВЕЛИКЕ МОРАВЕ	дигитално	1976	106.15	4.7	584	H-33	Q-19	
67	47063	Манастир Манасија	Ресава	ВЕЛИКЕ МОРАВЕ	дигитално	1956	193.08	32.6	388	H-34	Q-20	

Редни број	Шифра	Станица	Водоток	Слив	начин регистравања водостаја	година оснивања	кота нуле	удаљеност од ушћа	површина слива	број стране са подацима		
										водостај	проточиј	температ. воде
							(m n.J.m.)	(km)	(km <sup>2</sup> )			
68	47067	Свилајнац	Ресава	ВЕЛИКЕ МОРАВЕ	дигитално	1923	97.2	3.6	681	Н-34	Q-20	
69	47072	Доња Шаторња	Јасеница	ВЕЛИКЕ МОРАВЕ	летва	1958	262.95	65.9	83.6	Н-35	Q-21	
70	47075	Смед.Паланка	Јасеница	ВЕЛИКЕ МОРАВЕ	дигитално	1957	101.82	13.7	496	Н-35	Q-21	
71	47076	Смед.Паланка	Кубршница	ЈАСЕНИЦЕ	дигитално	1956	100.00	2.0	743.2	Н-36	Q-22	
72	47528	Врањски Прибој	Јужна Морава	ВЕЛИКЕ МОРАВЕ	дигитално	1945	349.98	202.8	2775	Н-36	Q-22	
73	47530	Владичин Хан	Јужна Морава	ВЕЛИКЕ МОРАВЕ	дигитално	1937	321.98	187.6	3052	Н-37	Q-23	
74	47540	Грделица	Јужна Морава	ВЕЛИКЕ МОРАВЕ	дигитално	1922	251.63	155.0	3782	Н-37	Q-23	
75	47550	Корвинград	Јужна Морава	ВЕЛИКЕ МОРАВЕ	дигитално	1922	188.09	105.7	9396	Н-38	Q-24	T-13
76	47570	Алексинац	Јужна Морава	ВЕЛИКЕ МОРАВЕ	дигитално	1926	157.63	55.1	14284	Н-38		T-13
77	47590	Мојсиње	Јужна Морава	ВЕЛИКЕ МОРАВЕ	дигитално	1950	136.28	16.4	15390	Н-39	Q-24	T-14
78	47526	Врањска Бања	Бањска	ЈУЖНЕ МОРАВЕ	лимниграф	1963	407.75	4.0	108.3	Н-39	Q-25	
79	47539	Тупаловце	Козарска	ЈУЖНЕ МОРАВЕ	лимниграф	1957	275.85	3.2	98.1	Н-40	Q-25	
80	47630	Свође	Власина	ЈУЖНЕ МОРАВЕ	летва	1955	305.07	26.5	350	Н-40	Q-26	
81	47640	Власотинце	Власина	ЈУЖНЕ МОРАВЕ	дигитално	1923	254.39	10.5	879	Н-41	Q-26	T-14
82	47665	Лесковац	Ветерница	ЈУЖНЕ МОРАВЕ	дигитално	1922	224.18	11.0	500	Н-41	Q-27	T-15
83	47740	Печењевце	Јабланица	ЈУЖНЕ МОРАВЕ	дигитално	1922	205.82	3.0	891	Н-42	Q-27	T-15
84	47548	Пуковац	Пуста	ЈУЖНЕ МОРАВЕ	дигитално	1922	195.23	4.7	561	Н-42	Q-28	
85	47820	Магово	Топлица	ЈУЖНЕ МОРАВЕ	дигитално	1951	523.15	100.0	180	Н-43	Q-28	
86	47830	Доња Селова	Топлица	ЈУЖНЕ МОРАВЕ	дигитално	1951	445.44	90.0	353	Н-43	Q-29	
87	47850	Пепељевац	Топлица	ЈУЖНЕ МОРАВЕ	дигитално	1935	329.90	69.5	986	Н-44	Q-29	
88	47880	Прокупље	Топлица	ЈУЖНЕ МОРАВЕ	дигитално	1928	234.95	31.5	1774	Н-44	Q-30	
89	47890	Дољевац	Топлица	ЈУЖНЕ МОРАВЕ	дигитално	1922	190.41	2.5	2052	Н-45	Q-30	T-16
90	47825	Мерћез	Луковска	ТОПЛИЦЕ	дигитално	1957	518.35	0.5	112.6	Н-45	Q-31	
91	47855	Висока	Косаница	ТОПЛИЦЕ	лимниграф	1952	376.38	7.5	370	Н-46	Q-31	
92	47910	Димитровград	Нишава	ЈУЖНЕ МОРАВЕ	дигитално	1959	440.40	138.0	482	Н-46	Q-32	
93	47920	Пирот	Нишава	ЈУЖНЕ МОРАВЕ	дигитално	1922	364.27	107.5	1745	Н-47	Q-32	T-16
94	47950	Бела Паланка	Нишава	ЈУЖНЕ МОРАВЕ	дигитално	1924	283.15	67.5	3087	Н-47	Q-33	T-17
95	47990	Ниш	Нишава	ЈУЖНЕ МОРАВЕ	дигитално	1922	187.88	17.5	3870	Н-48	Q-33	
96	47911	Мртвине	Габерска	НИШАВЕ	лимниграф	1963	452.86	3.0	232	Н-48	Q-34	
97	47912	Стразимировци	Јерма	НИШАВЕ	лимниграф	1963	802.23	58.0	95	Н-49	Q-34	
98	47914	Трнски Одоровци	Јерма	НИШАВЕ	лимниграф	1963	552.58	22.0	557	Н-49	Q-35	
99	47945	Станичење	Темска	НИШАВЕ	дигитално	1925	335.44	1.0	818	Н-50	Q-35	
100	47975	Радикине Баре	Кутинска	НИШАВЕ	летва	1957	232.12	7.0	205	Н-50	Q-36	
101	47937	Браћевци	Височица	ТЕМШТИЦЕ	лимниграф	1963	747.07	43.4	227	Н-51	Q-36	
102	47946	Височка Ржана	Дојкиначка	ВИСОЧИЦЕ	дигитално	1981	690.65	0.3	139	Н-51	Q-37	

Редни број	Шифра	Станица	Водоток	Слив	начин регистравања водостаја	година оснивања	кота нуле	удаљеност од ушћа	површина слива	број стране са подацима		
										водостај	проточиј	температ. воде
							(m n.J.m.)	(km)	(km <sup>2</sup> )			
103	47562	Горња Топоница	Топоничка	ЈУЖНЕ МОРАВЕ	дигитално	1961	179.53	3.2	202	Н-52	Q-37	
104	47580	Жучковац	Моравица	ЈУЖНЕ МОРАВЕ	дигитално	1967	260.98	32.5	394	Н-52	Q-38	
105	47101	Кратовска стена	Западна Морава	ВЕЛИКЕ МОРАВЕ	дигитално	1978	290.44	177.8	3077	Н-53	Q-38	
106	47115	Чачак	Западна Морава	ВЕЛИКЕ МОРАВЕ	летва	1938	234.04	145.6	3450	Н-53		
107	47120	Милочај	Западна Морава	ВЕЛИКЕ МОРАВЕ	дигитално	1986	194.27	103.9	4658	Н-54	Q-39	
108	47150	Трстеник	Западна Морава	ВЕЛИКЕ МОРАВЕ	летва	1940	160.63	52.5	13902	Н-54		
109	47195	Јасика	Западна Морава	ВЕЛИКЕ МОРАВЕ	дигитално	1940	138.56	18.0	14721	Н-55	Q-39	T-17
110	47445	Шенгољ	Ђетиња	ЗАПАДНЕ МОРАВЕ	лимниграф	1976	310.00	9.5	511	Н-55	Q-40	
111	47460	Косјерић	Скрапеж	ЂЕТИЊЕ	лимниграф	1961	403.00	31.7	166	Н-56	Q-40	
112	47495	Пожега	Скрапеж	ЂЕТИЊЕ	дигитално	1922	305.76	3.8	630	Н-56	Q-41	
113	99079	Градина	Моравица	ЗАПАДНЕ МОРАВЕ	дигитално	1973	377.63	29.5	735	Н-57	Q-41	
114	99243	Рокци	Ношница	МОРАВИЦЕ	летва	1990	535.00	1.4	164.2	Н-57	Q-42	
115	99007	Бедина Варош	Лучка	МОРАВИЦЕ	дигитално	1994	480.00	0.6	93.7	Н-58	Q-42	
116	99266	Крушчица	Велики Рзав	МОРАВИЦЕ	дигитално	1990	518.00	34.5	280.8	Н-58	Q-43	
117	99108	Радобуђа	Велики Рзав	МОРАВИЦЕ	лимниграф	1990	348.01	7.4	451.8	Н-59	Q-43	
118	99241	Крушчица	Мали Рзав	ВЕЛИКОГ РЗАВА	лимниграф	1990	618.01	18.5	51.3	Н-59	Q-44	
119	47105	Гуча	Бјелица	ЗАПАДНЕ МОРАВЕ	дигитално	1961	329.19	19.5	239	Н-60	Q-44	
120	99073	Горња Горевница	Чемерница	ЗАПАДНЕ МОРАВЕ	лимниграф	1965	300.00	21.5	143	Н-60	Q-45	
121	47123	Прелина	Чемерница	ЗАПАДНЕ МОРАВЕ	летва	1957	230.81	4.8	625	Н-61	Q-45	
122	47210	Батраге	Ибар	ЗАПАДНЕ МОРАВЕ	летва	1980	815.00	230.0	703	Н-61	Q-46	
123	47220	Прелез	Ибар	ЗАПАДНЕ МОРАВЕ	летва	1953	542.61	182.0	1109	Н-62		
124	47255	Лепосавић	Ибар	ЗАПАДНЕ МОРАВЕ	летва	1934	445.32	131.0	4701	Н-62		
125	47260	Рашка	Ибар	ЗАПАДНЕ МОРАВЕ	дигитално	1923	392.54	93.3	6270	Н-63	Q-46	T-18
126	47290	Ушће	Ибар	ЗАПАДНЕ МОРАВЕ	дигитално	1925	329.89	58.0	6883	Н-63	Q-47	T-18
127	47295	Лопатница лакат	Ибар	ЗАПАДНЕ МОРАВЕ	дигитално	1935	224.68	26.5	7818	Н-64	Q-47	
128	47299	Краљево	Ибар	ЗАПАДНЕ МОРАВЕ	летва	1956	192.76	7.0	7925	Н-64		T-19
129	47265	Нови Пазар	Рашка	ИБРА	летва	1934	488.29	24.4	476.6	Н-65	Q-48	
130	47269	Рашка	Рашка	ИБРА	лимниграф	1923	396.44	0.3	1036	Н-65	Q-48	T-19
131	99004	Пожега	Људска	РАШКЕ	дигитално	1994	540.00	3.5	195.5	Н-66	Q-49	
132	47278	Биљановац	Јошаница	ИБРА	лимниграф	1956	397.89	2.3	265	Н-66	Q-49	
133	47283	Девићи	Студеница	ИБРА	лимниграф	1964	750.00	39.1	191.4	Н-67	Q-50	
134	47288	Ушће	Студеница	ИБРА	лимниграф	1923	352.32	3.4	540	Н-67	Q-50	
135	47160	Рибница	Рибница	ИБРА	лимниграф	1968	220.00	6.0	102	Н-68	Q-51	
136	47140	Губеревац	Гружа	ЗАПАДНЕ МОРАВЕ	летва	1956	217.43	27.4	491	Н-68	Q-51	
137	47165	Брус	Расина	ЗАПАДНЕ МОРАВЕ	летва	1939	417.93	72.5	213	Н-69	Q-52	

Редни број	Шифра	Станица	Водоток	Слив	начин регистравања водостаја	година оснивања	кота нуле	удаљеност од ушћа	површина слива	број стране са подацима		
										водостај	протичај	температ. воде
							(m n.J.m.)	(km)	(km <sup>2</sup> )			
138	47168	Равни	Расина	ЗАПАДНЕ МОРАВЕ	дигитално	1965	282.80	47.5	451	Н-69	Q-52	
139	47175	Бивоље	Расина	ЗАПАДНЕ МОРАВЕ	летва	1922	141.96	5.5	958	Н-70	Q-53	
140	42510	Жагубица	Млава	ДУНАВА	летва	1949	307.07	139.0	194	Н-70	Q-53	
141	42520	Горњак	Млава	ДУНАВА	лимниграф	1977	161.00	92.5	656.2	Н-71	Q-54	
142	42527	Велико Село	Млава	ДУНАВА	дигитално	1986	92.55	48.2	1124	Н-71	Q-54	
143	42540	Кула	Витовница	МЛАВЕ	летва	1965	106.28	8.0	243	Н-72	Q-55	
144	99301	Н.Бечеј устава	Дтд	ДУНАВА	летва	1974	71.87	146.7	0	Н-72		
145	42660	Кусић	Нера	ДУНАВА	дигитално	1971	91.00	21.7	1337	Н-73	Q-55	T-20
146	42670	Врачев Гај	Нера	ДУНАВА	дигитално	1962	73.00	6.5	1428	Н-73		T-20
147	42480	Марковићево	Брзава	ДТД	дигитално	1921	76.90	18.0	1111	Н-74	Q-56	T-21
148	42485	Ватин	Моравица	ДТД	дигитално	1921	75.88	16.0	432	Н-74	Q-56	T-21
149	42490	Вршац	Месић	ВРШАЧКОГ канала	летва	1964	82.12	0.4	41.4	Н-75		
150	42610	Куштиљ	Караш	ДТД	дигитално	1959	81.70	23.8	1100	Н-75	Q-57	
151	42615	Добричево	Караш	ДТД	дигитално	1970	76.34	16.8	1366	Н-76	Q-57	
152	42720	Кучево	Пек	ДУНАВА	дигитално	1923	147.22	50.7	849.5	Н-76	Q-58	
153	42730	Кусиће	Пек	ДУНАВА	летва	1925	76.16	8.7	1220	Н-77	Q-58	
154	42760	Црнајка	Црнајка	ПОРЕЧКЕ	лимниграф	1958	175.79	3.8	96	Н-77	Q-59	
155	42770	Црнајка	Шашка	ПОРЕЧКЕ	лимниграф	1951	137.97	0.3	236	Н-78	Q-59	
156	42911	Боговина	Црни Тимок	ВЕЛИКОГ ТИМОКА	дигитално	1956	221.57	59.0	467	Н-78	Q-60	
157	42914	Гамзиград	Црни Тимок	ВЕЛИКОГ ТИМОКА	дигитално	1955	152.20	20.5	1213	Н-79	Q-60	T-22
158	42912	Злот	Злотска	ЦРНОГ ТИМОКА	лимниграф	1973	252.50	13.5	210	Н-79	Q-61	
159	42921	Књажевац	Бели Тимок	ВЕЛИКОГ ТИМОКА	дигитално	1923	208.71	52.0	1242	Н-80	Q-61	T-22
160	42925	Вратарница	Бели Тимок	ВЕЛИКОГ ТИМОКА	дигитално	1952	149.76	21.9	1771	Н-80	Q-62	
161	42929	Зајечар	Бели Тимок	ВЕЛИКОГ ТИМОКА	дигитално	1923	124.41	5.0	2150	Н-81	Q-62	T-23
162	42926	Грлиште	Грлишка	БЕЛОГ ТИМОКА	лимниграф	1955	158.96	6.0	191	Н-81	Q-63	
163	42931	Ргоште	Сврљишки Тимок	БЕЛОГ ТИМОКА	дигитално	1952	225.96	7.0	618	Н-82	Q-63	
164	42935	Доња Каменица	Трговишки Тимок	БЕЛОГ ТИМОКА	летва	1996	270.17	14.0	360	Н-82	Q-64	
165	64109	Рибарце	Драговиштица	СТРУМЕ	лимниграф	1963	660.82	0.2	687.5	Н-83	Q-64	
166	64129	Босилеград	Љубатска	ДРАГОВИШТИЦЕ	лимниграф	1963	749.26	0.8	198.6	Н-83	Q-65	
167	64111	Рибарце	Бранковачка	ДРАГОВИШТИЦЕ	дигитално	1963	666.90	1.0	160	Н-84	Q-65	
168	63410	Барбаце	Пчиња	ВАРДАРА	летва	1923	496.89	90.8	457	Н-84	Q-66	



# РЕПУБЛИКА СРБИЈА

Републички хидрометеоролошки завод

## МРЕЖА ХИДРОЛОШКИХ СТАНИЦА ПОВРШНСКИХ ВОДА

### ВОДОСТАЈ

#### ЛЕГЕНДА

- АУТОМАТСКА СТАНИЦА
- ЛИМНИГРАФ
- ЛЕТВА
- Већа водена површина
- Речни ток
- Граница слива
- Веће насеље
- Државна граница













# РЕПУБЛИКА СРБИЈА

Републички хидрометеоролошки завод

## МРЕЖА ХИДРОЛОШКИХ СТАНИЦА ПОВРШИНСКИХ ВОДА

### ПРОТОК ВОДЕ

#### ЛЕГЕНДА

-  ХИДРОЛОШКА СТАНИЦА
-  Већа водена површина
-  Речни ток
-  Граница слива
-  Веће насеље
-  Државна граница









## ВОДОСТАЈИ









Станица : **Нови Сад**  
 Река : **Дунав**  
 Шифра : 42035

Кота "0" (м н.Ј.м.) : 71.73  
 Удаљеност од ушћа (km) : 1255.0  
 Површина слива (km<sup>2</sup>) : 254085

Станица : **Сланкамен**  
 Река : **Дунав**  
 Шифра : 42040

Кота "0" (м н.Ј.м.) : 69.68  
 Удаљеност од ушћа (km) : 1216.0  
 Површина слива (km<sup>2</sup>) : 254961

ВОДОСТАЈИ ЗА 2016. ГОДИНУ

ДАН	I	II	III	IV	V	VI	VII	VIII	IX	X	XI	XII
1	35	116	444	220	196	265	386	288	160	110	165	199
2	33	132	438	215	193	267	389	298	149	96	159	186
3	37	147	430	215	191	281	387	295	147	90	148	174
4	36	168	424	215	188	303	375	285	148	87	136	167
5	27	214	418	215	198	328	356	274	148	81	126	162
6	20	271	419	217	221	349	335	266	142	77	119	156
7	18	312	425	220	249	362	322	257	133	73	115	147
8	18	334	432	226	273	368	317	244	127	76	113	140
9	22	340	437	230	286	370	310	237	122	94	121	133
10	28	335	437	231	284	371	294	252	128	118	142	127
11	34	320	435	234	271	368	271	279	158	131	181	125
12	46	304	432	239	254	365	246	297	182	136	223	120
13	61	298	425	241	240	361	222	308	179	134	238	112
14	86	299	416	237	229	359	202	321	163	130	247	105
15	129	311	404	226	223	361	192	339	151	124	258	97
16	178	322	391	216	231	363	213	352	144	114	273	94
17	212	334	377	208	260	364	261	352	134	113	280	100
18	232	351	363	207	304	365	322	341	114	119	278	109
19	239	361	349	208	339	368	368	325	94	114	268	115
20	234	369	337	207	352	377	395	304	81	109	261	114
21	217	376	325	208	348	386	407	282	79	108	266	111
22	195	382	312	210	331	393	409	265	93	108	280	107
23	174	387	299	216	309	399	403	253	122	114	288	101
24	153	390	285	229	292	406	389	240	153	133	289	96
25	133	398	272	236	277	415	366	232	181	159	287	91
26	116	411	264	229	265	420	337	232	193	172	284	87
27	102	422	257	215	258	421	308	229	186	175	275	83
28	92	434	249	203	258	414	288	222	168	172	258	77
29	86	444	242	202	264	400	278	211	147	164	238	69
30	87		233	200	270	389	274	196	127	161	217	66
31	98		226		271		277	177		165		68
min дана	17	107	223	197	187	263	190	168	77	72	112	65
час	7	1	31	30	4	1	15	31	21	7	7	30
сред.	102	320	361	219	262	365	319	273	142	121	218	117
max дана	240	446	446	242	354	422	410	355	195	176	290	207
час	19	29	1	13	20	27	22	16	26	27	24	1
	17:00	22:00	1:00	12:00	20:00	6:00	2:00	21:00	13:00	17:00	0:00	0:00
Годишњи мин. : 17				Средње годишњи : 235				Годишњи макс. : 446				Датум : 29.02.
Датум : 07.01.												

ВОДОСТАЈИ ЗА 2016. ГОДИНУ

ДАН	I	II	III	IV	V	VI	VII	VIII	IX	X	XI	XII
1	110	183	506	312	255	308	398	292	207	167	225	268
2	110	192	505	302	254	304	396	299	196	152	220	254
3	114	202	504	296	255	307	396	300	190	145	211	240
4	114	222	501	292	259	322	390	297	190	139	199	233
5	110	250	498	284	274	338	376	290	190	135	192	230
6	106	296	495	283	299	352	355	284	188	129	187	226
7	106	335	499	283	324	368	342	279	179	128	184	219
8	102	364	505	292	340	378	332	269	173	133	180	212
9	106	380	510	292	340	388	327	258	168	145	186	204
10	112	382	514	290	341	390	316	261	170	153	215	197
11	114	378	516	290	331	386	295	278	187	163	264	192
12	123	362	515	294	320	381	274	290	206	184	312	185
13	140	352	514	298	311	372	254	299	206	184	333	174
14	168	352	508	299	300	369	235	308	200	183	344	174
15	216	362	500	296	290	372	224	322	191	178	359	171
16	270	379	490	284	293	380	235	335	184	168	372	164
17	304	390	480	279	311	391	263	338	179	168	378	165
18	328	412	468	274	345	398	305	333	168	169	377	174
19	338	428	454	272	379	402	345	320	160	173	369	180
20	335	436	442	272	396	407	377	307	157	170	362	179
21	320	445	433	271	403	418	397	294	148	168	357	175
22	302	452	412	271	394	421	407	283	137	168	356	171
23	277	452	400	272	378	424	406	274	151	171	356	167
24	252	458	385	278	369	432	396	264	174	188	353	163
25	227	460	370	283	353	440	377	255	204	210	350	160
26	208	470	362	282	337	447	350	254	217	218	347	160
27	184	480	352	273	322	449	326	255	217	226	341	158
28	176	488	342	264	314	440	304	252	209	231	329	155
29	174	498	334	262	313	426	293	245	192	231	302	151
30	169		324	262	316	406	286	235	179	219	282	147
31	173		315		314		285	218		221		145
min дана	102	183	315	262	254	304	222	214	134	127	180	145
час	8	1	31	29	1	2	15	31	22	7	8	31
сред.	190	374	450	283	323	387	331	283	184	175	295	187
max дана	338	498	516	312	405	450	408	338	218	235	378	270
час	19	29	11	1	21	27	22	17	27	29	17	1
Годишњи мин. : 102				Средње годишњи : 289				Годишњи макс. : 516				Датум : 11.03.
Датум : 08.01.												

Н-03

водостаји

Станица : **Земун**  
 Река : **Дунав**  
 Шифра : 42045

Кота "0" (m н.Ј.м.) : 67.87  
 Удаљеност од ушћа (km) : 1173.3  
 Површина слива (km<sup>2</sup>) : 412762

ВОДОСТАЈИ ЗА 2016. ГОДИНУ

ДАН	I	II	III	IV	V	VI	VII	VIII	IX	X	XI	XII
1	209	265	524	399	301	349	383	309	271	237	292	335
2	215	264	527	388	306	343	379	309	262	228	288	320
3	222	271	532	378	303	341	380	314	257	220	275	311
4	213	279	534	366	305	347	378	316	255	217	266	305
5	204	292	534	357	326	353	371	315	253	214	261	304
6	207	313	534	353	357	362	360	311	250	212	262	294
7	202	339	536	355	382	371	348	305	247	212	260	285
8	204	359	544	357	395	378	339	300	242	216	254	281
9	208	369	553	352	400	383	336	294	236	225	258	275
10	210	377	558	345	398	386	330	294	233	236	290	271
11	215	376	562	343	393	383	323	298	247	241	341	270
12	231	374	567	345	385	378	309	304	255	242	385	262
13	250	375	567	348	376	373	293	310	255	244	403	256
14	277	375	563	347	364	367	277	317	254	249	425	253
15	316	390	557	339	352	371	266	324	252	253	440	241
16	349	404	551	334	351	383	269	331	249	246	449	243
17	374	425	540	331	358	392	283	333	245	249	450	245
18	391	453	529	326	383	391	302	331	238	252	448	247
19	394	467	518	319	410	392	330	326	232	246	445	247
20	389	473	507	315	427	401	354	322	225	246	438	241
21	376	481	495	315	436	406	377	315	218	249	430	246
22	362	486	485	316	437	404	389	311	219	247	418	246
23	345	488	476	316	435	401	389	304	228	253	413	244
24	324	487	465	319	430	404	384	298	240	269	409	244
25	303	490	458	321	416	414	373	294	255	280	406	239
26	283	496	451	318	400	422	357	293	265	286	407	233
27	270	502	441	317	384	423	345	295	268	286	402	230
28	269	512	430	313	370	419	334	298	265	291	387	225
29	268	521	420	311	365	408	322	301	258	287	369	218
30	263		411	305	366	393	315	290	247	285	352	218
31	265		406		358		310	277		291		219
min дана	198	260	404	300	298	339	264	274	213	205	249	213
час	7	2	31	30	1	3	15	31	22	7	9	30
сред.	278	404	509	338	376	385	339	308	247	249	364	260
max дана	395	524	568	403	438	424	390	334	274	294	450	345
час	19	29	12	1	22	26	22	17	1	31	16	1
Годишњи мин. :	198	Средње					Годишњи макс. :					568
Датум : 07.01.	годишњи :					338	Датум : 12.03.					

Станица : **Панчево**  
 Река : **Дунав**  
 Шифра : 42050

Кота "0" (m н.Ј.м.) : 67.33  
 Удаљеност од ушћа (km) : 1154.5  
 Површина слива (km<sup>2</sup>) : 525009

ВОДОСТАЈИ ЗА 2016. ГОДИНУ

ДАН	I	II	III	IV	V	VI	VII	VIII	IX	X	XI	XII
1	246	292	522	415	318	365	394	328	297	267	315	353
2	251	290	524	404	325	359	390	327	289	260	310	339
3	256	295	528	394	321	357	391	333	285	252	299	331
4	249	302	532	381	324	362	390	335	282	251	291	327
5	241	310	531	373	347	367	385	335	281	248	285	327
6	245	324	531	370	375	376	376	331	279	246	287	317
7	240	347	533	373	396	384	366	326	275	247	285	308
8	242	365	539	375	406	390	357	322	271	251	279	305
9	246	375	548	368	409	395	355	316	264	258	282	298
10	247	384	554	361	409	399	349	315	262	266	310	296
11	250	384	559	360	405	396	343	317	276	270	356	295
12	265	385	564	361	399	392	330	321	280	270	396	288
13	280	386	564	364	391	387	315	327	280	272	416	284
14	301	383	562	362	380	380	299	334	280	277	438	280
15	335	398	557	356	370	385	290	340	279	281	453	268
16	362	411	550	351	369	396	293	346	276	275	461	273
17	385	429	541	349	375	404	303	347	273	278	461	274
18	401	456	531	344	396	400	317	345	267	281	460	276
19	403	470	520	337	418	402	339	342	263	273	457	274
20	397	475	510	333	433	411	361	339	258	274	451	268
21	386	483	501	333	442	415	384	333	251	277	444	275
22	374	487	493	334	445	412	396	331	252	273	432	274
23	359	488	485	335	446	407	397	325	257	280	426	273
24	341	488	474	338	442	409	394	319	268	295	421	273
25	322	490	467	338	429	418	386	315	281	302	418	268
26	304	496	461	335	414	428	372	314	289	305	420	263
27	294	500	451	335	398	431	363	316	292	306	416	262
28	296	509	440	331	384	428	352	319	290	311	402	256
29	296	518	431	331	380	417	341	324	284	309	385	250
30	291		424	323	382	403	334	313	275	308	369	251
31	293		421		374		330	301		314		251
min дана	235	285	419	317	313	354	287	298	247	238	272	245
час	7	2	31	30	1	3	16	31	22	7	9	30
сред.	303	411	511	355	390	396	355	327	275	277	381	286
max дана	404	522	566	419	447	432	398	349	299	317	462	362
час	18	29	12	1	23	27	22	17	1	31	16	1
Годишњи мин. :	235	Средње					Годишњи макс. :					566
Датум : 07.01.	годишњи :					356	Датум : 12.03.					

Н-04

Водостаји



Станица : **Велико Градиште**      Кота "0" (м н.Ј.м.) : 62.17  
 Река : **Дунав**      Удаљеност од ушћа (km) : 1059.8  
 Шифра : 42065      Површина слива (km<sup>2</sup>) : 570375

ВОДОСТАЈИ ЗА 2016. ГОДИНУ

ДАН	I	II	III	IV	V	VI	VII	VIII	IX	X	XI	XII
1	740	750	767	784	720	762	763	750	754	746	758	763
2	742	754	770	782	725	760	760	752	749	742	756	765
3	738	755	773	770	735	758	762	750	752	740	750	758
4	742	745	775	758	745	757	757	760	750	745	749	755
5	738	735	770	756	765	760	760	760	744	740	740	752
6	740	716	765	763	764	770	768	758	748	738	745	755
7	740	720	768	770	756	770	768	755	742	738	740	754
8	744	730	755	769	748	774	762	755	742	744	742	755
9	742	742	753	768	755	765	763	753	734	745	735	747
10	740	752	750	759	753	780	758	756	732	744	734	742
11	740	760	760	762	767	773	759	746	730	740	734	750
12	742	770	764	763	770	767	754	744	744	748	735	755
13	742	765	765	763	772	767	745	740	742	754	760	750
14	739	745	767	759	770	760	736	749	748	745	800	747
15	742	750	765	755	766	769	735	754	745	740	810	740
16	742	760	762	756	770	770	733	759	748	742	812	737
17	755	762	762	762	775	765	730	755	750	740	806	745
18	765	765	765	760	773	754	730	750	748	745	810	744
19	763	768	770	757	770	746	729	754	746	740	810	740
20	760	775	782	754	755	765	720	756	748	744	812	740
21	748	780	790	753	762	770	744	750	742	738	815	750
22	750	780	805	754	765	758	760	759	740	740	795	748
23	740	774	810	755	789	747	765	761	742	747	790	750
24	745	770	790	753	790	750	767	755	740	750	790	745
25	742	775	778	760	780	751	766	755	748	742	788	740
26	740	780	775	750	773	765	765	752	752	735	792	740
27	742	773	766	753	760	774	770	752	752	740	786	740
28	740	770	760	750	747	780	772	755	750	744	784	745
29	756	765	762	758	755	770	762	768	754	748	775	740
30	750		760	740	772	763	756	755	749	745	768	745
31	752		778		775		754	748		760		745
min дана	736 9	716 6	750 10	740 30	720 1	746 19	720 20	740 13	730 11	735 26	734 10	737 16
сред.	745	758	770	760	762	764	754	754	746	744	774	748
max дана	765 18	780 21	810 23	784 1	790 24	780 10	774 27	768 29	754 1	760 31	815 21	765 2
Годишњи мин. : 716		Средње годишњи : 757		Годишњи макс. : 815		Датум : 06.02.		Датум : 21.11.				

Станица : **Голубац**      Кота "0" (м н.Ј.м.) : 62.87  
 Река : **Дунав**      Удаљеност од ушћа (km) : 1042.0  
 Шифра : 42070      Површина слива (km<sup>2</sup>) : 571951

ВОДОСТАЈИ ЗА 2016. ГОДИНУ

ДАН	I	II	III	IV	V	VI	VII	VIII	IX	X	XI	XII
1	669	664	645	685	638	663	663	658	665	663	675	669
2	669	662	646	678	652	660	665	664	663	661	668	665
3	659	663	651	668	636	660	668	669	664	655	664	669
4	659	658	654	656	648	660	668	674	661	662	661	679
5	662	646	649	660	666	665	672	671	661	660	656	679
6	665	629	642	669	660	677	673	671	663	652	656	670
7	662	635	635	675	647	673	673	669	659	655	654	668
8	665	639	623	672	636	672	669	672	656	663	647	665
9	665	651	618	656	636	675	671	668	645	664	647	660
10	662	659	617	659	645	681	673	665	650	661	647	667
11	665	672	621	660	660	675	671	658	660	661	646	671
12	671	682	626	663	667	672	666	655	653	655	651	666
13	658	666	629	664	668	667	655	655	651	665	688	673
14	654	652	629	660	665	661	649	665	661	660	710	658
15	656	661	628	658	671	672	648	667	658	653	721	650
16	656	665	626	659	671	675	654	668	657	659	715	666
17	669	678	629	665	679	665	643	666	662	660	711	662
18	670	667	637	660	671	652	637	663	660	658	717	662
19	657	660	651	658	652	658	621	665	662	655	719	651
20	647	664	669	655	644	667	626	669	662	655	726	659
21	653	671	684	654	653	667	654	670	657	652	718	668
22	657	669	699	659	663	649	663	674	654	651	703	663
23	661	663	685	661	686	639	670	673	650	664	701	666
24	661	665	663	662	681	640	675	669	656	667	697	667
25	657	668	663	654	674	651	673	668	660	655	696	662
26	654	666	659	653	666	666	675	666	663	649	702	659
27	660	660	650	656	654	675	680	667	664	654	698	669
28	672	656	648	653	647	678	676	675	666	662	691	666
29	676	648	653	658	663	662	671	682	665	663	682	660
30	672		667	637	673	655	668	666	664	674	678	661
31	675		682		666		666	666		678		659
min дана	638 26	624 6	616 10	624 30	622 1	626 24	610 20	649 12	635 10	637 6	629 9	631 19
час	23:00	4:00	15:00	23:00	3:00	1:00	1:00	0:00	0:00	22:00	0:00	21:00
сред.	662	660	648	661	659	664	662	667	659	659	685	665
max дана	683 29	689 12	704 22	689 1	693 23	691 10	687 27	691 29	681 29	686 24	730 20	690 4
час	9:00	10:00	12:00	17:00	9:00	8:00	9:00	8:00	7:00	7:00	12:00	12:00
Годишњи мин. : 610		Средње годишњи : 663		Годишњи макс. : 730		Датум : 20.07.		Датум : 20.11.				

Н-06

водостаји

Станица : **Доњи Милановац**                      Кота "0" (м н.Ј.м.) :            62.24  
 Река : **Дунав**                                      Удаљеност од ушћа (km) :    995.0  
 Шифра : 42075                                      Површина слива (km<sup>2</sup>) :    573011

Станица : **Нови Кнежевац**                      Кота "0" (м н.Ј.м.) :            73.57  
 Река : **Тиса**                                      Удаљеност од ушћа (km) :    145.0  
 Шифра : 44010                                      Површина слива (km<sup>2</sup>) :    140130

ВОДОСТАЈИ ЗА 2016. ГОДИНУ

ВОДОСТАЈИ ЗА 2016. ГОДИНУ

ДАН	I	II	III	IV	V	VI	VII	VIII	IX	X	XI	XII
1	685	703	425	650	670	660	614	676	710	706	685	640
2	686	700	435	655	665	650	619	675	706	721	696	651
3	690	702	445	640	635	700	628	682	705	715	689	668
4	688	648	428	635	645	655	658	695	706	716	682	692
5	686	640	418	655	650	625	677	697	709	710	670	687
6	684	616	390	665	600	630	681	700	703	715	665	683
7	682	600	363	680	565	640	675	697	705	715	665	684
8	680	615	293	675	560	683	689	692	707	711	697	688
9	682	620	205	680	550	687	679	662	711	709	676	692
10	684	620	160	680	575	683	677	661	710	712	605	689
11	686	627	140	675	620	675	678	654	715	715	584	705
12	686	635	140	680	635	657	686	659	712	715	611	703
13	684	645	140	680	665	655	681	647	711	698	644	705
14	678	615	140	665	655	646	682	676	712	699	643	689
15	650	620	150	663	705	655	687	642	713	701	646	678
16	638	630	205	673	670	661	687	653	712	685	652	711
17	645	600	250	673	655	651	680	656	720	681	626	695
18	625	555	345	675	610	624	652	653	718	674	657	693
19	598	533	425	685	585	630	570	666	722	698	630	703
20	573	533	520	690	555	628	617	672	720	690	643	712
21	623	548	545	690	575	603	619	678	723	694	643	714
22	635	543	580	690	610	579	633	678	714	701	636	721
23	650	535	560	690	643	561	644	677	717	695	638	723
24	658	540	555	695	628	583	643	686	715	692	642	717
25	658	545	555	695	630	573	653	679	717	696	673	716
26	653	523	550	690	645	606	669	683	719	692	677	718
27	658	500	545	680	645	610	688	682	714	697	666	718
28	707	465	590	685	610	624	683	691	719	685	663	715
29	703	433	625	675	610	620	681	710	724	694	648	719
30	725		635	670	635	614	653	701	716	693	656	719
31	703		650		655		667	709		687		715
min дана	540 20	425 29	140 11	630 4	550 9	552 23	550 19	622 9	694 3	640 18	580 11	638 1
сред.	667	589	400	674	624	636	660	677	713	700	654	699
max дана	730 30	710 2	650 31	695 24	710 15	720 3	704 28	720 29	732 30	732 1	712 8	733 23
Годишњи мин. : 140				Средње годишњи : 641				Годишњи макс. : 733				
Датум : 11.03.								Датум : 23.12.				

ДАН	I	II	III	IV	V	VI	VII	VIII	IX	X	XI	XII
1	170	198	511	226	240	213	237	194	183	156	187	192
2	168	203	515	219	237	213	240	197	182	159	183	190
3	167	211	518	216	236	213	243	196	180	161	181	187
4	173	242	522	220	235	211	237	196	180	158	186	185
5	182	279	524	222	233	215	228	201	180	159	188	188
6	176	300	528	220	232	215	221	202	180	160	190	185
7	176	319	531	218	230	232	211	195	179	163	186	183
8	176	339	531	217	220	254	206	191	180	165	189	184
9	181	356	533	216	211	262	202	189	182	173	200	182
10	182	359	533	216	208	254	198	189	180	172	227	178
11	177	339	530	220	203	241	194	188	177	173	271	176
12	174	320	527	226	204	229	194	185	178	175	309	173
13	189	317	525	226	206	221	197	186	177	174	318	170
14	225	329	520	231	204	225	192	186	177	168	319	171
15	288	346	512	242	208	241	193	187	169	167	315	175
16	342	364	502	247	210	260	196	184	161	169	320	182
17	375	382	489	246	221	282	201	185	159	169	326	194
18	383	406	471	246	246	296	204	183	159	170	326	196
19	378	428	447	251	272	305	215	185	157	173	316	191
20	363	442	415	255	298	306	229	186	156	170	299	186
21	339	457	379	254	300	302	239	189	156	174	279	181
22	308	466	340	247	294	301	239	189	162	175	262	182
23	272	469	306	243	289	314	234	189	158	181	252	181
24	238	473	282	238	277	322	226	188	156	181	244	179
25	215	474	266	233	260	330	213	190	156	188	239	180
26	202	478	249	229	246	325	206	190	157	187	230	181
27	193	484	241	226	234	311	200	191	161	189	219	178
28	193	494	239	233	226	290	195	187	158	189	209	172
29	192	504	238	238	222	271	195	185	156	190	201	171
30	193		234	243	223	251	193	183	160	188	193	173
31	196		229		219		193	185		190		174
min дана	164 4	196 1	226 31	215 9	201 12	210 4	191 15	181 18	153 29	153 1	178 3	168 13
час	9:00	11:00	23:00	21:00	6:00	12:00	18:00	18:00	3:00	17:00	6:00	11:00
сред.	232	372	425	232	237	263	212	189	169	173	245	181
max дана	385 18	509 29	534 10	256 20	302 20	332 25	245 3	204 6	184 1	191 31	328 17	198 17
час	13:00	23:00	15:00	14:00	21:00	16:00	9:00	6:00	14:00	7:00	18:00	9:00
Годишњи мин. : 153				Средње годишњи : 244				Годишњи макс. : 534				
Датум : 29.09.								Датум : 10.03.				

N-07

водостаји

Станица : **Сента**  
 Река : **Тиса**  
 Шифра : 44020

Кота "0" (м н.Ј.м.) : 72.80  
 Удаљеност од ушћа (km) : 123.5  
 Површина слива (km<sup>2</sup>) : 141715

ВОДОСТАЈИ ЗА 2016. ГОДИНУ

ДАН	I	II	III	IV	V	VI	VII	VIII	IX	X	XI	XII	
1	229	247	509	272	284	266	282	255	249	225	246	245	
2	229	249	513	268	282	265	283	256	248	227	244	245	
3	228	253	515	265	282	265	286	256	247	229	242	243	
4	235	272	519	265	281	265	283	256	247	226	243	241	
5	243	300	521	266	281	266	277	259	246	227	244	242	
6	240	316	524	267	280	267	272	260	246	227	247	241	
7	240	331	526	266	278	276	265	257	246	230	246	240	
8	240	347	528	265	272	292	261	254	246	230	245	240	
9	242	359	529	265	266	298	258	252	247	236	252	240	
10	243	369	531	264	263	295	255	252	247	236	270	237	
11	237	354	531	265	261	285	252	252	245	237	301	236	
12	229	339	530	269	259	277	253	251	245	237	331	234	
13	239	336	529	271	259	272	257	250	246	237	339	231	
14	262	343	524	273	259	272	254	251	246	233	340	231	
15	308	357	518	282	260	282	254	251	237	233	338	232	
16	349	370	509	289	260	295	256	249	228	235	338	239	
17	375	387	496	288	266	312	258	250	226	235	342	252	
18	382	412	482	288	283	322	260	249	226	234	344	252	
19	381	430	458	290	301	329	268	250	226	237	337	250	
20	371	443	428	294	322	330	278	250	225	236	325	247	
21	353	456	396	294	325	330	285	251	224	238	311	244	
22	330	465	361	290	321	329	285	251	228	238	297	244	
23	303	468	334	287	318	337	283	252	226	241	290	244	
24	279	472	315	284	310	343	278	251	225	242	285	244	
25	261	473	302	280	298	350	269	252	224	246	281	244	
26	254	477	291	278	288	348	265	252	225	245	273	243	
27	248	483	285	275	279	338	261	253	227	247	267	242	
28	247	493	284	279	273	323	257	252	227	247	259	236	
29	246	504	282	281	269	308	256	250	224	247	253	235	
30	245	279	284	271	294	255	249	227	246	247	247	235	
31	246	276	271	254	251	247	247	247	247	247	247	235	
min дана	226	247	273	264	257	264	250	248	223	223	240	230	
час	4	1	31	10	16	4	11	16	20	1	3	13	
сред.	275	383	439	277	281	301	267	252	236	236	286	241	
max дана	383	508	533	294	325	352	288	261	250	247	345	254	
час	18	29	9	20	20	25	3	5	1	25	18	17	
час	13:00	14:00	12:30	6:00	21:00	12:00	12:00	17:00	0:00	8:00	1:00	8:00	
Годишњи мин. : 223				Средње годишњи : 290				Годишњи макс. : 533					
Датум : 20.09.									Датум : 09.03.				

Станица : **Нови Бечеј**  
 Река : **Тиса**  
 Шифра : 44030

Кота "0" (м н.Ј.м.) : 71.87  
 Удаљеност од ушћа (km) : 65.0  
 Површина слива (km<sup>2</sup>) : 145415

ВОДОСТАЈИ ЗА 2016. ГОДИНУ

ДАН	I	II	III	IV	V	VI	VII	VIII	IX	X	XI	XII	
1	315	313	442	313	323	323	323	333	333	313	313	303	
2	315	313	445	313	323	323	323	333	333	313	313	303	
3	315	308	447	313	323	323	323	333	333	313	313	303	
4	315	303	448	313	323	323	323	333	333	313	313	303	
5	335	303	448	313	323	323	323	333	333	313	313	303	
6	335	303	448	313	323	323	323	333	333	313	313	303	
7	335	303	450	313	323	323	323	333	333	313	313	303	
8	335	303	453	313	323	323	323	333	333	313	313	303	
9	335	306	456	313	323	323	323	333	333	313	313	303	
10	324	309	457	313	323	323	323	333	333	313	313	303	
11	313	304	458	313	323	323	323	333	333	313	313	303	
12	313	303	458	313	323	323	328	333	333	313	313	303	
13	313	303	458	313	323	323	333	333	333	313	313	303	
14	313	303	455	313	323	323	333	333	333	313	313	303	
15	313	303	445	318	323	323	333	333	323	313	308	303	
16	313	305	433	323	323	323	333	333	313	313	303	308	
17	313	323	420	323	323	323	333	333	313	313	303	313	
18	313	350	407	323	313	323	333	333	313	313	303	313	
19	313	369	390	323	313	323	333	333	313	313	303	313	
20	313	383	371	323	313	323	333	333	313	313	303	313	
21	313	392	347	323	313	323	333	333	313	313	303	313	
22	313	398	318	323	313	323	333	333	313	313	303	313	
23	313	402	313	323	313	323	333	333	313	313	303	313	
24	313	405	313	323	313	323	333	333	313	313	303	313	
25	313	406	313	323	313	323	333	333	313	313	303	313	
26	313	411	313	323	313	323	333	333	313	313	303	313	
27	313	418	313	323	313	323	333	333	313	313	303	313	
28	313	431	313	323	313	323	333	333	313	313	303	313	
29	313	438	313	323	313	323	333	333	313	313	303	313	
30	313	313	313	323	318	323	333	333	313	313	303	313	
31	313	313	313	323	323	333	333	333	313	313	303	313	
min дана	313	303	313	313	313	323	323	333	313	313	303	303	
час	10	3	22	1	18	1	1	1	15	1	15	1	
сред.	317	345	396	318	319	323	329	333	323	313	308	308	
max дана	335	438	458	323	323	323	333	333	333	313	313	313	
час	5	29	11	15	1	1	12	1	1	1	1	16	
Годишњи мин. : 303				Средње годишњи : 328				Годишњи макс. : 458					
Датум : 03.02.									Датум : 11.03.				

Н-08

Водостаји

Станица : **Н.Бечеј брана г.в.**  
 Река : **Тиса**  
 Шифра : 44035

Кота "0" (м н.Ј.м.) : 71.00  
 Удаљеност од ушћа (km) : 63.4  
 Површина слива (km<sup>2</sup>) : 145415

Станица : **Тител**  
 Река : **Тиса**  
 Шифра : 44040

Кота "0" (м н.Ј.м.) : 69.70  
 Удаљеност од ушћа (km) : 8.7  
 Површина слива (km<sup>2</sup>) : 157174

ВОДОСТАЈИ ЗА 2016. ГОДИНУ

ДАН	I	II	III	IV	V	VI	VII	VIII	IX	X	XI	XII	
1	401	401	527	400	408	408	405	420	419	395	398	385	
2	398	404	529	399	409	409	408	421	418	400	397	383	
3	398	394	529	399	408	410	408	418	418	402	397	386	
4	413	387	529	401	409	408	407	420	418	397	399	386	
5	424	385	529	403	408	411	408	419	417	400	397	387	
6	420	382	530	401	410	409	407	419	418	399	400	385	
7	421	383	532	399	409	410	407	419	418	401	397	385	
8	420	380	535	398	407	409	408	418	419	399	400	386	
9	423	381	539	397	407	407	409	420	420	402	398	385	
10	421	387	542	397	408	405	408	420	419	398	400	385	
11	407	380	542	398	407	404	408	419	417	397	398	386	
12	400	381	541	397	408	404	414	418	420	399	394	388	
13	401	383	538	397	409	406	420	419	417	397	392	386	
14	398	383	535	399	408	406	418	420	418	398	393	385	
15	397	382	527	406	409	407	419	419	404	398	384	389	
16	394	385	517	409	399	409	417	419	397	399	380	397	
17	391	403	505	408	400	405	419	419	396	399	379	403	
18	387	428	488	408	398	405	420	416	396	398	375	403	
19	385	444	469	407	395	402	420	420	394	400	377	398	
20	389	456	447	408	393	401	418	419	393	397	378	400	
21	388	468	421	408	390	401	419	419	394	399	383	399	
22	391	475	396	406	390	405	417	418	399	399	380	402	
23	392	479	393	408	393	406	417	419	396	401	384	400	
24	396	481	395	408	393	403	418	418	394	398	384	400	
25	399	485	396	406	394	404	418	420	396	398	384	400	
26	402	490	397	406	395	400	419	420	397	399	380	404	
27	401	499	398	408	398	400	420	420	402	400	384	403	
28	403	511	398	410	397	403	419	418	396	397	381	400	
29	401	523	399	407	399	403	420	419	396	398	384	402	
30	400		399	409	409	406	420	419	399	398	380	402	
31	401		399		409		420	420		398		402	
min дана	383	377	389	394	385	398	397	414	389	392	372	382	
час	19	8	25	12	20	21	1	23	20	25	19	2	
сред.	402	425	478	404	402	405	415	419	407	399	389	394	
max дана	426	528	544	414	419	417	423	424	424	407	405	408	
час	5	29	10	28	30	6	15	4	12	9	12	17	
	7:00	22:00	19:00	13:00	13:00	9:00	10:00	12:00	17:00	12:00	4:00	2:00	
Годишњи мин. : 372				Средње годишњи : 412				Годишњи макс. : 544					
Датум : 19.11.									Датум : 10.03.				

ВОДОСТАЈИ ЗА 2016. ГОДИНУ

ДАН	I	II	III	IV	V	VI	VII	VIII	IX	X	XI	XII	
1	106	183	518	308	255	301	392	277	197	155	219	264	
2	109	191	517	299	254	297	390	285	187	141	214	250	
3	114	206	515	292	253	301	391	288	181	133	203	237	
4	105	229	514	287	250	313	384	283	181	129	193	229	
5	95	264	511	282	261	328	368	279	180	124	186	227	
6	91	308	510	282	285	345	349	275	177	121	183	222	
7	88	346	513	283	311	360	331	268	171	120	181	211	
8	85	375	519	288	329	375	320	254	164	125	176	206	
9	91	390	524	289	337	384	315	244	160	139	183	200	
10	98	393	527	286	335	386	304	247	159	160	211	193	
11	108	384	529	287	327	381	286	261	175	171	264	190	
12	122	367	528	292	315	374	263	274	193	177	318	185	
13	144	360	526	296	305	365	243	284	197	176	340	175	
14	180	360	520	296	294	360	224	293	188	173	354	172	
15	236	375	512	289	286	365	210	307	185	172	367	163	
16	291	390	503	283	290	376	221	318	179	164	380	160	
17	326	404	491	278	306	389	249	321	172	162	386	166	
18	347	426	479	274	344	397	290	317	161	169	385	173	
19	353	441	465	272	380	404	332	305	147	166	378	178	
20	347	450	451	271	400	412	367	294	136	162	369	172	
21	330	458	437	271	405	417	388	280	127	165	361	170	
22	307	464	421	271	397	420	399	269	131	165	357	167	
23	280	468	404	271	383	425	397	260	150	168	354	165	
24	252	470	387	277	371	432	387	251	171	186	352	161	
25	223	474	372	281	354	440	366	243	192	207	348	156	
26	200	483	362	277	337	447	340	243	205	219	345	151	
27	182	492	350	267	322	446	314	243	206	221	338	146	
28	174	501	340	261	312	438	294	241	199	223	322	141	
29	172	511	332	262	310	422	281	235	185	218	301	131	
30	168		322	260	312	404	273	225	170	213	282	129	
31	173		316		310		271	209		218		131	
min дана	83	178	312	258	248	296	209	203	125	117	175	127	
час	8	1	31	30	4	2	15	31	21	7	8	30	
сред.	190	385	459	281	320	383	321	270	174	169	295	181	
max дана	354	517	529	312	407	449	401	323	208	224	387	273	
час	19	29	11	1	21	26	22	17	26	27	18	1	
	9:00	22:00	11:00	0:00	0:00	23:00	12:00	19:00	22:00	22:00	1:00	0:00	
Годишњи мин. : 83				Средње годишњи : 286				Годишњи макс. : 529					
Датум : 08.01.									Датум : 11.03.				

Н-09

Водостаји







Станица : **Српски Итебеј г.в.**                      Кота "0" (м н.Ј.м.) :                      76.00  
 Река : **Пловни Бегеј**                                      Удаљеност од ушћа (km) :                      29.0  
 Шифра : 44211    Површина слива (km<sup>2</sup>) :                      2439

**ВОДОСТАЈИ ЗА 2016. ГОДИНУ**

ДАН	I	II	III	IV	V	VI	VII	VIII	IX	X	XI	XII
1	140	134	158	176	386	383	405	396	397	398	401	398
2	140	138	156	179	386	392	397	409	400	398	400	398
3	137	143	155	177	385	397	393	406	402	399	401	398
4	132	146	156	205	386	392	388	392	404	399	400	398
5	131	148	165	291	386	398	394	389	407	396	399	400
6	131	144	167	344	385	397	392	388	407	400	399	398
7	136	144	170	363	384	392	389	387	400	402	401	395
8	139	142	184	387	383	391	386	385	401	403	402	397
9	134	142	190	383	382	389	382	383	405	402	405	397
10	135	143	178	378	379	389	382	383	401	401	409	394
11	139	143	169	376	373	389	382	382	395	401	403	393
12	147	143	162	378	387	390	383	381	397	402	398	352
13	173	145	157	381	417	401	382	380	395	403	404	250
14	167	148	154	381	418	413	384	380	393	403	412	187
15	159	145	152	381	414	399	383	379	393	401	420	183
16	158	148	154	380	413	395	400	378	394	398	414	182
17	153	149	154	381	411	396	395	378	393	400	407	177
18	151	147	150	381	403	392	388	389	393	398	406	176
19	148	146	148	380	400	393	393	385	394	397	406	179
20	146	146	146	380	399	399	391	397	399	398	405	180
21	143	144	148	379	397	398	391	387	393	397	402	178
22	137	149	145	379	395	400	396	386	393	400	400	176
23	131	147	146	379	393	396	393	399	394	401	397	174
24	130	150	166	379	391	391	389	391	395	398	401	173
25	132	152	159	379	393	388	391	387	394	399	401	172
26	133	152	157	383	394	384	394	386	393	398	399	175
27	134	156	155	385	392	400	403	389	392	401	399	178
28	134	154	150	385	389	424	402	403	390	402	402	172
29	134	157	152	384	388	418	399	403	392	402	401	173
30	132		155	386	387	404	403	401	398	401	400	173
31	132		168		384		398	397		402		170
min дана	130	132	143	174	372	380	377	376	389	396	394	168
час	6	1	22	1	11	1	4	16	29	4	24	31
сред.	141	146	159	350	393	396	392	390	397	400	403	263
max дана	187	158	193	403	426	438	412	424	412	403	426	401
час	13	27	9	8	13	28	16	2	5	8	15	5
	16:00	1:30	0:00	14:00	13:30	14:00	14:00	16:30	11:30	2:30	13:00	19:30
Годишњи мин. :		130		Средње		Годишњи макс. :		438				
Датум :		06.01.		годишњи :		319		Датум :		28.06.		

Станица : **Српски Итебеј д.в.**                      Кота "0" (м н.Ј.м.) :                      76.00  
 Река : **Пловни Бегеј**                                      Удаљеност од ушћа (km) :                      29.0  
 Шифра : 44212    Површина слива (km<sup>2</sup>) :                      2439

**ВОДОСТАЈИ ЗА 2016. ГОДИНУ**

ДАН	I	II	III	IV	V	VI	VII	VIII	IX	X	XI	XII
1	141	135	160	178	183	201	266	214	221	233	240	195
2	140	139	158	181	183	213	252	229	224	234	236	193
3	139	144	156	179	184	224	241	268	231	236	240	192
4	137	147	157	168	184	212	225	237	233	238	237	193
5	137	149	166	154	184	207	238	212	243	232	233	195
6	132	145	168	145	187	211	242	212	248	236	234	192
7	131	145	171	160	185	214	241	212	237	240	238	187
8	138	143	184	194	182	214	232	209	236	243	241	187
9	135	143	192	200	181	213	227	211	246	242	245	188
10	136	143	180	183	180	213	220	214	245	239	255	184
11	139	144	171	180	175	214	217	214	241	238	246	180
12	147	144	164	182	183	217	220	212	243	241	234	213
13	173	146	159	183	213	230	219	211	241	256	241	206
14	168	149	155	180	225	249	225	209	238	249	255	184
15	160	146	153	180	216	247	222	208	237	251	268	181
16	159	149	155	183	215	237	253	207	238	249	249	180
17	155	151	155	185	218	238	263	206	237	251	230	175
18	153	149	151	185	220	232	233	224	234	248	226	174
19	150	147	149	180	214	234	231	223	237	245	224	176
20	148	147	147	178	210	249	223	241	249	245	225	178
21	144	146	149	180	208	244	211	232	238	244	216	176
22	138	150	146	181	205	234	218	221	237	248	214	174
23	135	148	147	181	203	223	218	228	241	252	207	172
24	133	151	168	182	205	212	212	213	242	247	204	171
25	133	153	161	183	209	204	212	205	239	246	202	170
26	134	154	159	184	212	198	217	201	237	246	196	172
27	135	157	156	183	211	222	224	198	234	246	196	176
28	135	155	152	182	208	286	224	224	232	244	202	170
29	135	159	153	181	206	297	219	231	229	244	200	170
30	134		157	183	205	272	222	228	231	242	198	171
31	134		169		203		218	223		242		169
min дана	126	133	145	140	174	196	207	194	217	232	170	166
час	6	1	22	6	11	26	21	27	1	5	29	31
сред.	142	147	160	179	200	229	229	219	237	244	228	182
max дана	188	159	194	213	227	327	283	275	254	259	276	274
час	13	27	8	8	14	28	16	2	5	13	15	12
	16:30	1:30	23:30	18:30	1:00	17:00	20:00	22:00	16:00	5:30	14:30	13:00
Годишњи мин. :		126		Средње		Годишњи макс. :		327				
Датум :		06.01.		годишњи :		200		Датум :		28.06.		

Н-12

Водостаји













Станица : **Пријепоље**                          Кота "0" (m н.Ј.м.) :                          448.21  
 Река : **Милешевка**    Удаљеност од ушћа (km) :                          0.4  
 Шифра : **45838**    Површина слива (km<sup>2</sup>) :                          155

Станица : **Бистрица**    Кота "0" (m н.Ј.м.) :                          490.73  
 Река : **Бистрица**    Удаљеност од ушћа (km) :                          2.0  
 Шифра : **45839**    Површина слива (km<sup>2</sup>) :                          79

**ВОДОСТАЈИ ЗА 2016. ГОДИНУ**

ДАН	I	II	III	IV	V	VI	VII	VIII	IX	X	XI	XII	
1	11	12	14	26	30	30	17	25	16	16	18	20	
2	11	12	14	24	29	30	17	34	16	16	18	20	
3	11	13	17	24	28	29	16	26	15	15	18	20	
4	11	15	19	24	27	29	16	22	15	15	19	20	
5	11	15	22	24	26	29	16	20	16	15	20	20	
6	11	15	24	23	25	29	16	19	27	14	20	20	
7	11	16	22	23	24	29	16	27	29	16	22	20	
8	11	17	22	22	24	29	16	27	24	20	63	20	
9	11	18	20	22	24	28	16	25	21	17	46	20	
10	14	18	20	22	24	28	16	22	20	17	36	20	
11	14	22	20	22	23	28	16	23	18	22	30	20	
12	16	23	19	21	25	28	16	25	18	32	66	20	
13	18	25	20	21	25	28	16	23	19	29	33	20	
14	18	30	21	22	25	26	16	21	22	25	23	20	
15	16	32	36	23	25	23	16	19	23	22	23	20	
16	16	30	32	25	26	22	18	19	20	30	23	20	
17	16	29	35	27	26	22	18	18	19	30	22	20	
18	15	28	36	28	26	22	18	18	18	28	21	19	
19	15	28	31	29	26	22	17	18	18	42	21	20	
20	15	26	30	30	76	22	16	18	19	36	21	19	
21	13	26	27	32	55	22	16	17	20	33	21	19	
22	13	25	24	32	43	22	15	17	19	31	21	19	
23	12	26	22	34	39	22	15	17	18	28	21	19	
24	12	25	21	34	38	22	14	22	17	26	21	19	
25	12	24	21	35	37	22	14	20	17	24	20	19	
26	12	24	20	35	35	22	15	19	17	23	20	19	
27	13	24	19	36	34	20	15	18	17	22	20	19	
28	13	23	20	36	34	18	19	17	16	21	20	19	
29	12	21	22	35	33	17	21	16	16	20	20	19	
30	12		28	33	32	17	17	16	16	20	20	19	
31	12		29		31		16	16		19		19	
min дана	11 1	11 2	14 1	21 11	23 9	16 30	14 23	16 1	15 1	14 5	18 1	19 12	
сред.	13	22	23	27	31	25	16	21	19	23	26	20	
max дана	19 13	33 14	44 15	37 27	132 20	31 1	41 29	54 1	34 6	46 19	150 12	20 1	
Годишњи мин. :		11		Средње годишњи :		22		Годишњи макс. :		150		Датум : 12.11.	

**ВОДОСТАЈИ ЗА 2016. ГОДИНУ**

ДАН	I	II	III	IV	V	VI	VII	VIII	IX	X	XI	XII	
1	39	46	60	64	51	51	49	52	48	49	51	53	
2	39	47	60	64	52	51	48	58	48	49	51	53	
3	39	46	57	63	64	51	48	53	48	49	51	52	
4	39	47	56	63	68	51	47	51	48	49	51	52	
5	39	45	55	62	69	50	47	50	49	49	51	52	
6	40	44	61	60	65	50	48	50	51	49	51	52	
7	44	43	87	59	62	50	48	61	51	50	52	51	
8	42	43	79	59	60	50	47	58	51	51	80	51	
9	42	43	75	58	58	49	47	55	50	50	76	51	
10	46	48	74	57	57	49	46	53	49	50	70	51	
11	48	56	74	56	56	49	46	53	49	51	65	51	
12	47	53	71	56	56	52	46	53	50	56	79	50	
13	43	54	70	55	56	59	46	52	50	55	76	50	
14	42	55	68	55	54	56	46	52	51	53	69	49	
15	42	55	67	54	53	53	48	51	52	52	66	49	
16	42	53	65	54	54	51	53	50	50	55	63	49	
17	41	52	64	53	56	51	49	50	50	55	62	49	
18	40	51	64	53	55	51	48	50	49	54	60	49	
19	40	50	63	53	55	51	47	50	50	61	59	49	
20	40	50	62	53	73	51	47	50	51	59	58	48	
21	40	50	62	53	74	50	46	50	51	58	58	48	
22	40	50	64	52	66	50	46	49	51	56	57	48	
23	39	50	66	51	62	50	46	49	51	55	56	48	
24	39	50	66	52	60	49	45	50	50	54	55	48	
25	39	50	65	52	58	49	48	50	50	53	55	48	
26	39	51	64	52	57	49	47	49	50	53	55	47	
27	41	51	65	52	56	49	46	49	50	53	55	50	
28	43	51	64	52	54	49	48	49	50	52	54	49	
29	45	52	65	52	54	48	49	49	49	52	53	49	
30	46		66	51	52	48	47	49	49	51	53	49	
31	47		65		52		46	48		51		48	
min дана	39 1	42 10	54 5	49 30	50 29	47 30	45 24	46 1	48 1	48 7	50 2	47 25	
час	0:00	9:00	23:00	4:00	23:30	23:00	1:30	0:00	0:00	5:00	16:00	11:00	
сред.	42	50	66	56	59	51	47	51	50	53	60	50	
max дана	51 10	62 29	104 7	65 2	87 20	64 12	61 25	73 1	54 14	64 19	101 12	54 2	
час	18:00	23:30	1:30	3:00	14:00	23:30	14:30	18:00	21:00	10:30	9:00	23:30	
Годишњи мин. :		39		Средње годишњи :		53		Годишњи макс. :		104		Датум : 07.03.	





Станица : **Моровић**                                  Кота "0" (m н.Ј.м.) :                74.35  
 Река :     **Студва**                                        Удаљеност од ушћа (km) :        0.3  
 Шифра :    99302                                        Површина слива (km<sup>2</sup>) :        340

ВОДОСТАЈИ ЗА 2016. ГОДИНУ

ДАН	I	II	III	IV	V	VI	VII	VIII	IX	X	XI	XII
1	221	234	436	407	237	246	236	242	237	219	232	244
2	224	231	427	398	238	246	234	234	232	217	234	241
3	228	229	421	389	240	246	231	235	230	218	235	237
4	235	231	408	365	241	245	232	238	229	220	235	238
5	220	227	397	282	239	245	237	241	227	225	236	241
6	222	229	395	275	247	245	234	243	228	228	238	245
7	224	234	384	241	256	237	234	247	229	226	239	243
8	227	238	386	232	288	228	233	252	231	228	237	244
9	241	245	392	228	308	231	231	254	227	229	240	243
10	243	241	395	225	327	234	229	256	225	231	256	242
11	254	236	397	229	312	237	224	258	225	229	262	239
12	267	229	398	229	307	234	226	254	223	227	269	241
13	275	223	399	231	285	236	229	251	223	229	277	239
14	289	218	406	228	274	238	227	250	221	231	289	242
15	314	229	411	230	253	240	231	248	222	233	293	239
16	326	237	405	229	237	238	231	248	225	232	307	233
17	339	266	399	231	239	239	236	248	223	228	315	235
18	368	289	397	230	242	237	239	245	219	230	320	232
19	367	323	394	236	248	233	241	239	221	233	323	231
20	343	359	394	241	256	228	242	242	224	233	317	231
21	326	374	410	239	264	226	245	244	225	237	301	233
22	298	381	415	239	272	227	244	247	228	234	284	233
23	273	392	407	241	283	225	246	245	225	238	273	232
24	258	399	392	238	296	221	242	246	221	244	262	235
25	241	398	395	236	304	225	244	241	218	241	265	241
26	235	412	392	234	287	228	245	232	210	238	261	239
27	236	421	384	238	268	233	247	238	212	240	257	233
28	233	435	387	239	253	238	251	243	219	241	253	231
29	234	442	395	237	248	242	256	238	216	238	248	233
30	235	395	395	239	245	237	248	233	218	235	246	237
31	238	398	398	247	247	242	234	242	233	233	239	239
min дана	220	218	384	225	237	221	224	232	210	217	232	231
	5	14	7	10	1	24	11	26	26	2	1	19
сред.	266	297	400	258	266	236	238	244	224	231	267	238
max дана	368	442	436	407	327	246	256	258	237	244	323	245
	18	29	1	1	10	1	29	11	1	24	19	6
Годишњи мин. :		210		Средње годишњи :		264		Годишњи макс. :		442		
Датум :		26.09.		Датум :		29.02.						

Станица : **Ваљево**                                      Кота "0" (m н.Ј.м.) :                179.31  
 Река :     **Колубара**                                      Удаљеност од ушћа (km) :        114.0  
 Шифра :    45905                                        Површина слива (km<sup>2</sup>) :        340

ВОДОСТАЈИ ЗА 2016. ГОДИНУ

ДАН	I	II	III	IV	V	VI	VII	VIII	IX	X	XI	XII
1	15	26	53	36	26	21	20	23	19	19	24	23
2	15	25	86	34	31	24	17	27	19	19	24	28
3	15	24	59	33	50	24	17	22	18	19	34	28
4	17	27	52	31	59	22	16	20	18	19	38	28
5	18	28	41	30	58	27	16	19	19	20	33	27
6	26	26	48	29	46	28	16	19	21	21	31	27
7	33	26	100	28	40	24	16	21	20	21	33	27
8	29	26	66	28	37	21	16	21	19	24	65	27
9	42	26	51	27	33	19	16	19	19	23	76	27
10	64	26	56	29	31	21	15	19	18	22	57	27
11	59	28	79	27	31	20	15	28	18	22	46	27
12	64	28	71	25	30	23	16	28	17	29	41	27
13	45	28	63	25	33	36	16	25	17	29	37	27
14	38	28	52	26	29	29	16	22	18	26	34	27
15	37	27	48	31	33	24	18	20	17	24	32	27
16	38	26	45	26	44	23	24	19	17	24	30	27
17	35	25	41	25	38	21	20	19	17	23	29	26
18	32	26	39	24	34	19	19	20	18	22	28	27
19	30	28	36	24	31	23	19	21	22	26	27	26
20	29	27	33	25	30	35	18	26	45	27	26	26
21	27	27	33	23	29	24	17	22	34	31	25	26
22	26	27	49	22	27	22	17	47	27	39	25	26
23	24	27	89	22	25	21	17	38	24	35	24	26
24	24	28	96	25	25	20	17	33	22	31	24	26
25	24	27	71	26	26	18	27	30	21	29	23	26
26	29	35	56	29	25	18	31	26	21	28	23	27
27	37	37	54	27	23	17	22	24	20	29	23	27
28	33	34	51	26	23	21	31	22	19	28	23	28
29	30	33	47	26	22	18	33	21	19	27	23	27
30	28	42	26	22	17	25	21	19	26	22	27	27
31	28	38	38	21	21	22	20	20	25	25	27	27
min дана	14	22	31	20	20	15	14	17	14	16	21	21
	1	3	20	23	31	27	4	10	16	1	2	1
час	5:10	16:30	17:10	15:20	16:00	16:50	12:40	13:00	17:10	15:20	16:50	2:40
сред.	32	28	56	27	33	23	20	24	21	25	33	27
max дана	80	44	137	39	74	53	83	76	54	43	93	29
	12	26	7	1	4	20	28	22	20	22	8	2
час	8:20	17:10	5:50	5:10	23:00	1:30	17:20	12:00	14:30	10:20	9:40	0:20
Годишњи мин. :		14		Средње годишњи :		29		Годишњи макс. :		137		
Датум :		01.01.		Датум :		07.03.						

N-21

водостаји

Станица : **Бели Брод**  
 Река : **Колубара**  
 Шифра : 45910

Кота "0" (м н.Ј.м.) : 99.32  
 Удаљеност од ушћа (km) : 72.0  
 Површина слива (km²) : 1896

Станица : **Дражевац**  
 Река : **Колубара**  
 Шифра : 45920

Кота "0" (м н.Ј.м.) : 71.24  
 Удаљеност од ушћа (km) : 11.0  
 Површина слива (km²) : 3588

ВОДОСТАЈИ ЗА 2016. ГОДИНУ

ВОДОСТАЈИ ЗА 2016. ГОДИНУ

ДАН	I	II	III	IV	V	VI	VII	VIII	IX	X	XI	XII			
1	6	43	58	69	37	31	21	14	17	12	27	23			
2	7	39	168	64	90	31	20	26	15	11	25	24			
3	8	36	110	60	102	37	18	21	13	12	28	25			
4	4	37	81	57	179	38	17	16	12	11	53	23			
5	9	47	71	55	193	49	15	12	12	12	44	23			
6	15	40	65	52	109	49	14	10	19	18	40	22			
7	53	36	374	50	87	38	13	10	19	17	40	22			
8	57	35	259	48	75	32	12	12	15	25	95	21			
9	51	34	121	46	67	28	12	10	13	32	150	21			
10	102	35	106	47	60	25	11	10	12	25	119	21			
11	106	39	206	45	57	28	10	15	11	22	77	21			
12	101	43	199	42	54	33	10	21	10	31	65	21			
13	77	39	128	40	62	76	9	26	8	54	65	20			
14	61	39	108	40	55	86	8	20	8	40	58	19			
15	54	38	97	46	54	56	8	16	7	33	52	19			
16	59	36	88	42	86	49	20	13	7	28	47	19			
17	52	33	78	38	69	37	22	13	6	31	44	18			
18	47	32	73	36	58	31	17	22	6	38	41	18			
19	43	35	68	34	53	35	15	20	14	36	39	17			
20	37	42	64	33	48	111	13	56	48	47	36	17			
21	38	47	60	32	48	58	11	39	69	42	34	17			
22	35	44	75	30	44	44	9	61	42	59	32	17			
23	29	41	176	30	40	38	8	66	31	62	31	16			
24	30	41	266	34	38	34	7	56	25	49	29	16			
25	30	41	156	49	45	30	16	52	21	42	28	16			
26	34	41	107	57	72	27	30	40	19	37	27	17			
27	79	52	102	48	50	25	20	32	17	36	27	22			
28	73	45	102	42	41	33	15	27	15	36	27	27			
29	60	42	89	39	37	28	30	24	13	33	25	25			
30	53		82	38	34	24	22	20	12	31	24	22			
31	48		75		32		16	19		29		19			
min дана	2	32	41	29	30	21	6	9	5	10	22	15			
час	4	18	1	23	31	30	25	10	18	2	30	24			
сред.	6:00	8:30	1:00	16:00	14:30	17:00	5:00	17:30	3:00	19:00	19:00	19:00			
max дана	123	56	564	72	223	143	48	106	94	73	187	28			
час	11	27	7	1	5	20	25	22	20	22	9	28			
	1:00	3:30	18:00	8:00	7:00	6:30	20:30	19:30	23:00	18:30	19:30	20:00			
Годишњи мин. : 2				Средње годишњи : 44				Годишњи макс. : 564							
Датум : 04.01.								Датум : 07.03.							

ДАН	I	II	III	IV	V	VI	VII	VIII	IX	X	XI	XII			
1	64	117	267	212	111	103	97	69	75	66	85	86			
2	63	109	352	194	185	128	87	76	73	66	83	85			
3	64	102	437	179	223	119	86	81	71	66	83	87			
4	65	99	342	166	395	124	85	73	70	66	109	84			
5	66	115	317	156	492	123	81	69	70	65	120	82			
6	68	120	308	149	398	150	78	65	78	66	107	80			
7	90	108	460	143	267	130	75	65	80	70	103	79			
8	138	103	731	140	223	110	73	64	74	72	140	79			
9	123	102	529	135	203	102	71	64	69	84	342	78			
10	184	104	385	131	181	97	70	63	65	81	385	78			
11	286	106	455	129	167	95	68	68	66	77	258	78			
12	280	116	576	123	158	98	67	81	63	78	211	78			
13	275	113	500	120	177	146	65	80	66	119	208	77			
14	195	113	417	117	179	223	64	76	61	109	216	76			
15	156	122	379	126	151	167	63	70	63	94	215	75			
16	171	131	360	137	200	144	72	67	63	86	213	75			
17	185	149	342	121	207	129	85	65	62	83	206	74			
18	171	190	326	112	171	111	78	79	63	96	198	73			
19	159	211	312	107	167	104	73	77	68	92	190	72			
20	146	221	296	104	174	279	69	103	80	107	177	72			
21	133	230	278	102	179	236	70	126	172	107	161	72			
22	121	231	280	100	178	152	71	102	120	120	144	71			
23	105	228	453	98	174	130	68	200	96	164	136	71			
24	94	225	628	99	167	125	65	134	85	135	132	71			
25	93	226	632	125	158	117	62	133	80	115	131	71			
26	92	231	439	150	183	116	93	111	76	104	131	72			
27	157	242	345	155	161	119	93	97	74	96	127	76			
28	190	254	344	129	130	193	77	89	72	96	114	80			
29	159	260	291	115	115	150	77	84	70	93	102	81			
30	138		260	112	108	110	81	81	69	90	92	78			
31	126		234		101		72	78		87		75			
min дана	62	97	223	96	98	92	61	62	55	63	81	69			
час	2	4	31	24	31	18	25	10	14	5	2	24			
сред.	23:30	15:30	23:30	3:30	22:00	22:00	12:00	16:00	17:00	21:30	23:30	7:00			
max дана	301	263	771	224	512	379	112	235	197	176	419	89			
час	13	29	8	1	5	20	1	23	21	23	10	1			
	5:00	23:30	16:00	1:00	21:30	18:30	13:00	6:30	10:00	8:00	9:30	0:00			
Годишњи мин. : 55				Средње годишњи : 145				Годишњи макс. : 771							
Датум : 14.09.								Датум : 08.03.							

Н-22

Водостаји



Станица : **Седларе**    Кота "0" (м н.Ј.м.) :                      220.04  
Река :        **Јабланица**                                      Удаљеност од ушћа (km) :             3.5  
Шифра :      45903    Површина слива (km<sup>2</sup>) :                140

Станица : **Бело Поље**                                      Кота "0" (м н.Ј.м.) :                      193.86  
Река :        **Обница**    Удаљеност од ушћа (km) :             1.5  
Шифра :      45904    Површина слива (km<sup>2</sup>) :                185

**ВОДОСТАЈИ ЗА 2016. ГОДИНУ**

**ВОДОСТАЈИ ЗА 2016. ГОДИНУ**

ДАН	I	II	III	IV	V	VI	VII	VIII	IX	X	XI	XII
1	76	79	87	87	80	80	77	80	81	80	84	84
2	75	79	103	85	81	80	83	81	80	80	84	96
3	78	79	97	84	84	79	77	79	80	80	86	96
4	84	79	94	84	85	79	76	80	80	80	91	95
5	81	80	91	84	86	79	76	80	78	81	87	95
6	78	79	89	83	84	82	76	79	83	80	88	95
7	82	79	99	83	83	80	76	80	82	80	88	96
8	82	79	95	83	82	78	76	80	81	86	97	96
9	85	79	93	82	81	78	76	80	80	81	101	95
10	97	77	92	83	80	77	76	80	80	78	99	96
11	95	78	97	81	79	78	75	80	79	86	95	96
12	93	78	97	81	80	78	75	80	79	95	93	96
13	89	78	96	80	80	85	76	79	78	90	92	96
14	86	78	94	80	79	83	77	79	78	85	90	96
15	86	78	92	81	79	82	78	79	78	84	88	96
16	86	78	91	80	83	81	78	79	78	80	87	97
17	85	78	89	79	80	78	82	80	79	82	86	96
18	82	78	88	79	80	78	80	80	79	84	85	95
19	81	78	87	79	79	77	84	81	81	82	84	96
20	81	79	86	79	79	84	80	89	90	83	84	96
21	80	79	85	78	80	82	80	83	85	83	83	95
22	79	80	87	78	80	81	80	89	84	87	83	94
23	78	80	96	78	80	78	80	92	82	89	82	94
24	78	81	104	79	80	78	80	87	81	87	82	95
25	78	80	101	79	81	78	80	86	81	87	81	95
26	78	82	97	79	80	78	82	86	81	87	82	95
27	79	84	95	79	80	77	81	85	80	86	82	95
28	80	83	93	79	80	77	80	84	80	85	82	94
29	79	83	92	81	80	77	82	83	80	84	81	94
30	79	80	90	81	80	77	80	82	79	84	81	97
31	80	80	88	80	80	79	84	80	81	84	81	97
min дана	74	77	83	77	78	76	75	76	78	77	80	81
	1	10	1	28	15	30	5	12	5	4	30	1
сред.	82	79	93	81	81	79	79	82	81	84	87	95
max дана	98	84	107	87	92	85	132	105	92	95	105	98
	10	26	2	1	25	13	2	31	20	12	8	16
Годишњи мин. : 74				Средње годишњи : 84				Годишњи макс. : 132				Датум : 02.07.
				Датум : 01.01.								

ДАН	I	II	III	IV	V	VI	VII	VIII	IX	X	XI	XII
1	78	92	125	101	94	80	78	76	80	78	86	80
2	77	90	165	90	101	80	76	93	80	76	84	80
3	76	88	137	94	118	84	74	82	78	76	98	80
4	76	90	124	96	138	82	74	76	78	78	113	80
5	76	94	111	92	124	87	74	76	76	78	103	80
6	92	92	106	90	127	94	74	78	84	86	98	80
7	96	90	159	90	123	87	72	79	80	78	96	78
8	94	90	144	90	120	82	72	80	78	86	172	78
9	109	90	126	90	109	80	70	78	76	82	165	80
10	149	92	120	88	99	78	70	94	76	80	147	80
11	125	94	153	88	94	82	68	90	74	78	131	80
12	150	92	143	88	90	80	68	88	74	86	115	80
13	118	94	131	86	103	106	68	87	74	101	107	80
14	180	96	124	86	90	98	68	86	74	96	101	80
15	108	92	122	102	94	95	68	84	74	86	98	78
16	109	90	112	88	110	90	84	82	72	82	92	78
17	106	90	110	86	94	80	80	80	70	80	90	78
18	101	88	107	84	95	80	78	76	68	84	90	78
19	96	92	104	84	93	78	73	78	82	80	88	76
20	94	94	105	84	90	105	66	84	115	92	88	76
21	92	96	100	82	96	94	64	82	105	113	88	76
22	90	90	112	82	88	90	64	106	93	107	86	74
23	86	88	102	82	88	82	64	110	91	101	84	74
24	94	96	156	82	86	80	64	104	84	98	84	74
25	80	94	141	83	84	80	123	96	84	93	84	76
26	86	98	125	93	84	80	92	90	82	90	84	76
27	106	102	129	85	82	78	83	88	82	90	84	76
28	108	104	120	82	82	78	80	86	80	90	82	76
29	96	106	117	88	80	78	102	84	80	88	82	78
30	99	99	108	86	80	78	88	82	80	88	82	78
31	92	92	104	80	80	80	82	80	86	86	82	78
min дана	76	88	100	82	79	78	64	76	68	76	82	74
	3	3	21	21	31	10	21	1	18	2	28	22
сред.	101	93	124	88	98	85	76	86	81	87	100	78
max дана	180	106	166	102	138	106	123	110	115	113	181	80
	14	29	24	15	4	13	25	23	20	21	8	1
Годишњи мин. : 64				Средње годишњи : 91				Годишњи макс. : 181				Датум : 08.11.
				Датум : 21.07.								

Н-24

Водостаји





Станица : Коцељева                                      Кота "0" (м н.Ј.м.) : 120.31  
 Река : Тамнава    Удаљеност од ушћа (km) : 47.5  
 Шифра : 45914    Површина слива (km<sup>2</sup>) : 208

**ВОДОСТАЈИ ЗА 2016. ГОДИНУ**

ДАН	I	II	III	IV	V	VI	VII	VIII	IX	X	XI	XII
1	18	36	90	-	-	4	-4	-12	-14	-16	-16	-1
2	18	36	106	-	-	24	-8	-10	-14	-16	-16	0
3	18	30	90	-	-	50	-8	-12	-14	-14	-14	0
4	18	36	68	-	-	28	-10	-14	-16	-14	-14	0
5	18	70	56	-	-	22	-12	-14	-16	-12	-12	-2
6	18	64	50	-	-	26	-14	-14	-6	-14	-14	-4
7	18	50	108	-	-	22	-14	-14	-10	-14	-14	-6
8	26	44	100	-	-	10	-14	-14	-12	-14	-8	-6
9	34	38	76	-	-	4	-16	-14	-14	-14	-12	-6
10	78	36	62	-	-	2	-16	-14	-16	-14	-14	-6
11	96	36	110	-	-	0	-16	18	-16	-14	-14	-6
12	116	32	122	-	-	28	-16	12	-16	-8	-8	-6
13	100	32	86	-	-	16	-18	4	-16	-10	-10	-6
14	68	34	72	-	-	20	-18	-2	-16	-14	-14	-6
15	56	34	62	-	-	16	-18	-6	-16	-14	-14	-6
16	84	34	44	-	-	44	8	-10	-16	-14	-14	-8
17	68	34	38	-	-	14	8	-12	-18	-14	-14	-8
18	64	34	36	-	-	4	0	12	-18	-14	-15	-8
19	50	34	34	-	-	12	-6	10	-16	-14	-15	-8
20	38	44	34	-	-	38	-8	6	-8	-14	-15	-8
21	44	42	30	-	-	14	-10	-4	-2	-5	-15	-8
22	44	42	44	-	-	8	-10	0	-2	1	-15	-8
23	38	40	134	-	-	4	-10	36	-6	7	-15	-8
24	34	38	174	-	-	4	-12	22	-6	0	-15	-6
25	26	38	86	-	-	2	-12	10	-10	-5	-12	-8
26	36	38	62	-	-	2	42	-2	-12	-8	-10	2
27	28	70	54	-	-	-2	8	-6	-12	-10	-8	4
28	36	64	48	-	-	0	-4	-8	-14	-12	-6	6
29	46	58	44	-	-	0	-8	-10	-14	-14	-5	6
30	44		41	-	-	-2	-10	-12	-14	-14	-3	2
31	42		39	-	-	-	-12	-12	-	-15	-	2
min дана	18 1	30 3	30 21	-	-	-2 27	-18 13	-14 4	-18 17	-16 1	-16 1	-8 16
сред.	46	42	71	-	-	14	-8	-3	-13	-11	-12	-4
max дана	116 12	70 5	174 24	-	-	50 3	42 26	36 23	-2 21	7 23	-3 30	6 28
Годишњи мин. : -                                      Средње                                      Годишњи макс. : - Датум : -    годишњи : -    Датум : -												

Станица : Ђеманов мост                                      Кота "0" (м н.Ј.м.) : 84.03  
 Река : Тамнава    Удаљеност од ушћа (km) : 13.6  
 Шифра : 45917    Површина слива (km<sup>2</sup>) : 385

**ВОДОСТАЈИ ЗА 2016. ГОДИНУ**

ДАН	I	II	III	IV	V	VI	VII	VIII	IX	X	XI	XII
1	45	58	85	72	68	69	50	40	38	37	45	49
2	45	57	157	69	75	68	47	39	37	37	45	49
3	46	55	150	66	110	87	45	38	37	37	45	49
4	50	55	102	65	182	82	44	37	36	37	53	49
5	50	72	83	64	191	68	43	37	37	38	62	48
6	49	70	75	62	145	96	42	37	37	40	55	47
7	50	63	163	61	98	68	41	36	37	40	52	47
8	50	60	182	60	81	66	40	37	39	41	74	47
9	53	59	127	59	73	59	41	38	39	41	139	46
10	70	57	92	59	68	55	40	38	38	41	171	46
11	143	57	165	61	67	53	39	62	37	41	109	47
12	179	56	212	60	67	55	39	76	36	42	71	47
13	180	55	199	58	99	72	38	56	36	46	67	47
14	103	55	130	58	99	89	38	48	36	52	63	46
15	78	55	97	72	75	71	38	43	35	47	60	46
16	124	54	86	84	98	80	43	41	35	44	58	46
17	106	53	78	68	108	79	68	40	35	43	57	46
18	78	53	73	63	80	61	54	39	35	42	56	46
19	69	55	70	60	72	59	47	53	42	44	55	45
20	65	62	67	58	67	99	45	47	52	44	54	45
21	64	61	65	57	65	86	42	42	53	50	53	45
22	62	59	99	56	63	65	40	50	53	61	52	44
23	60	58	231	56	60	60	39	93	45	73	51	44
24	56	57	275	56	59	56	38	69	41	62	51	45
25	53	56	287	70	61	54	38	57	39	54	51	44
26	53	57	193	91	80	51	68	51	38	50	51	45
27	68	78	122	92	67	49	68	47	38	48	51	46
28	74	76	99	73	60	59	51	44	38	47	51	46
29	67	67	88	67	57	61	45	41	38	47	51	47
30	62		81	69	56	53	43	40	37	46	50	46
31	59		76		66		41	39		45		45
min дана	41 3	52 17	64 21	55 24	54 31	48 27	37 26	35 7	34 18	36 1	44 2	44 25
сред.	75	60	129	65	84	68	45	47	39	46	63	46
max дана	200 13	88 27	301 24	106 26	200 5	144 20	99 26	101 23	71 19	75 23	192 10	50 1
час	0:00	17:30	20:30	22:15	9:45	15:00	14:00	11:00	22:00	11:30	2:30	0:00
Годишњи мин. : 34                                      Средње                                      Годишњи макс. : 301 Датум : 18.09.    годишњи : 64    Датум : 24.03.												

N-26

водостаји

Станица : УБ  
 Река : УБ  
 Шифра : 45916

Кота "0" (м н.Ј.м.) : 89.62  
 Удаљеност од ушћа (km) : 10.0  
 Површина слива (km²) : 214

Станица : Јаша Томић  
 Река : Тамиш  
 Шифра : 42401

Кота "0" (м н.Ј.м.) : 73.46  
 Удаљеност од ушћа (km) : 122.7  
 Површина слива (km²) : 5334

### ВОДОСТАЈИ ЗА 2016. ГОДИНУ

### ВОДОСТАЈИ ЗА 2016. ГОДИНУ

ДАН	I	II	III	IV	V	VI	VII	VIII	IX	X	XI	XII
1	36	49	86	62	52	75	48	38	44	32	38	41
2	35	47	151	59	64	124	46	39	43	32	38	41
3	37	46	121	56	112	72	44	40	42	32	42	40
4	38	48	99	55	155	61	43	39	40	32	56	40
5	40	67	83	53	161	80	43	37	40	32	49	40
6	42	59	82	51	113	148	41	37	38	32	45	39
7	47	54	201	50	89	80	41	38	38	33	46	39
8	53	52	142	49	74	62	39	39	37	36	106	39
9	56	50	110	49	65	55	38	39	34	37	135	38
10	114	49	104	51	59	53	39	39	34	37	113	38
11	132	49	160	50	59	52	39	51	32	36	78	38
12	142	49	156	47	59	56	37	46	31	40	66	39
13	111	48	125	47	80	108	36	41	31	46	60	39
14	86	46	104	49	65	132	37	38	31	41	55	39
15	79	46	90	89	63	92	37	37	30	38	52	39
16	97	45	79	66	81	104	54	36	30	37	50	39
17	78	44	70	56	72	70	50	36	30	36	48	39
18	67	44	66	53	64	60	44	42	31	36	47	39
19	60	51	63	51	59	74	41	40	36	37	45	38
20	54	52	59	49	56	147	40	39	46	40	45	39
21	53	50	57	46	56	92	37	38	51	44	44	38
22	52	50	102	45	53	72	37	78	41	64	43	38
23	49	49	184	45	50	64	36	63	38	58	43	38
24	47	49	238	48	48	59	34	51	37	49	43	38
25	46	50	140	56	55	55	35	49	35	45	42	39
26	48	62	109	86	76	52	76	47	35	43	42	39
27	65	75	97	68	53	51	49	45	34	42	43	39
28	63	65	85	58	49	58	43	46	34	40	43	40
29	57	60	75	55	45	54	42	44	33	39	42	40
30	53	68	68	54	43	50	41	45	33	39	41	39
31	51	65	65	44	44	41	44	44	38	38	38	38
min дана	35	43	56	43	39	41	32	33	28	32	37	37
час	3	18	21	23	30	1	24	18	12	4	1	10
сред.	8:30	5:00	20:00	3:30	4:15	9:15	10:15	1:30	9:45	12:45	13:30	10:30
	64	52	109	55	70	77	42	43	36	40	55	39
max дана	150	85	288	110	184	191	116	138	61	73	155	42
час	12	26	24	15	5	6	26	22	21	22	9	2
	15:15	19:00	5:00	10:45	5:15	6:00	5:30	16:45	3:15	17:00	17:00	13:15
Годишњи мин. : 28				Средње годишњи : 57				Годишњи макс. : 288				
Датум : 12.09.				Датум : 24.03.								

ДАН	I	II	III	IV	V	VI	VII	VIII	IX	X	XI	XII
1	93	93	120	118	142	134	481	110	114	85	76	163
2	93	99	120	116	154	137	436	112	89	88	87	144
3	91	176	141	120	126	139	372	139	90	88	87	148
4	89	154	119	99	115	137	299	241	93	81	77	175
5	96	124	126	86	136	130	240	240	84	89	97	160
6	100	116	191	96	133	225	211	180	83	93	93	134
7	104	110	180	115	99	239	180	142	82	100	86	130
8	89	96	202	100	103	222	162	138	107	91	81	130
9	93	88	266	92	109	201	149	142	96	83	134	120
10	94	82	290	94	97	183	149	136	90	78	206	117
11	88	86	263	98	109	142	133	143	87	77	250	118
12	89	89	221	104	110	158	118	144	89	87	256	121
13	108	103	192	126	92	172	129	139	85	97	219	126
14	151	95	182	100	119	152	132	126	86	123	277	159
15	131	106	170	101	150	211	144	108	85	114	415	176
16	104	111	155	108	224	395	179	103	83	89	426	175
17	99	116	153	138	353	502	191	98	82	80	368	165
18	99	112	136	131	386	484	253	114	88	77	305	158
19	92	101	121	117	336	431	207	133	84	85	264	124
20	87	104	109	133	270	384	193	145	86	91	231	122
21	94	110	99	137	223	361	172	130	79	86	195	159
22	86	98	102	164	163	336	171	115	92	89	166	126
23	89	92	115	154	122	318	149	103	101	82	159	123
24	93	106	113	119	114	290	146	119	86	85	173	116
25	87	105	122	115	127	261	130	109	92	82	165	109
26	84	119	134	133	138	231	116	113	91	83	145	96
27	83	132	132	215	189	188	131	117	85	92	130	91
28	86	153	100	208	171	185	143	95	84	89	123	119
29	88	144	92	176	148	273	140	100	92	88	152	142
30	89	92	156	130	437	142	92	90	90	90	185	133
31	95	110	110	118	118	131	112	81	81	81	106	106
min дана	77	79	89	85	88	118	109	88	78	76	73	90
час	12	10	30	5	13	5	26	30	21	11	4	27
сред.	1:30	8:00	6:30	16:00	13:00	6:30	8:00	16:00	17:30	23:00	14:00	7:00
	96	111	151	126	161	255	191	130	89	88	188	135
max дана	162	186	294	225	394	510	489	263	118	132	440	182
час	14	3	10	27	18	17	1	4	1	14	16	4
	15:00	13:00	6:30	17:30	7:30	16:30	4:30	21:30	10:00	14:30	0:00	16:00
Годишњи мин. : 73				Средње годишњи : 143				Годишњи макс. : 510				
Датум : 04.11.				Датум : 17.06.								

Н-27

водостаји

Станица : **Сечањ**                          Кота "0" (м н.Ј.м.) :            71.55  
 Река : **Тамиш**                              Удаљеност од ушћа (km) :    95.5  
 Шифра :    42411                            Површина слива (km<sup>2</sup>) :    5480

Станица : **Панчево**                      Кота "0" (м н.Ј.м.) :            67.33  
 Река : **Тамиш**                              Удаљеност од ушћа (km) :    0.5  
 Шифра :    42450                            Површина слива (km<sup>2</sup>) :    6562

ВОДОСТАЈИ ЗА 2016. ГОДИНУ

ВОДОСТАЈИ ЗА 2016. ГОДИНУ

ДАН	I	II	III	IV	V	VI	VII	VIII	IX	X	XI	XII	
1	280	271	267	271	273	280	456	272	277	271	257	282	
2	281	270	270	272	282	284	454	275	268	273	261	277	
3	278	300	278	272	269	282	420	282	269	273	264	274	
4	278	279	269	264	268	282	376	318	272	267	254	289	
5	284	266	270	259	275	277	339	321	267	272	270	285	
6	285	266	300	264	276	313	322	297	268	275	264	280	
7	284	265	297	273	259	319	303	282	265	268	265	279	
8	274	259	300	264	267	311	291	281	280	264	261	282	
9	279	262	329	261	269	300	284	286	273	259	279	277	
10	279	259	349	263	265	293	284	282	270	255	299	276	
11	274	262	340	270	269	281	281	286	272	256	318	278	
12	266	262	321	267	269	289	275	283	275	263	328	280	
13	278	270	302	276	260	297	284	281	271	271	310	282	
14	294	264	298	266	274	279	284	277	274	274	318	293	
15	279	266	292	269	282	298	283	272	271	271	399	296	
16	270	268	284	274	296	374	301	273	270	260	426	292	
17	270	269	280	285	360	438	304	270	268	257	405	291	
18	269	267	272	283	391	468	327	278	274	258	367	288	
19	268	264	268	278	378	448	313	282	271	264	340	278	
20	268	263	266	292	341	418	300	289	273	264	321	276	
21	278	270	263	288	315	401	292	278	266	264	301	293	
22	276	261	267	291	283	382	293	275	272	265	285	277	
23	276	262	272	280	268	371	287	272	279	262	279	275	
24	274	269	266	266	269	354	284	278	267	263	288	273	
25	275	268	267	269	278	341	279	274	275	262	284	272	
26	271	271	274	271	275	321	275	274	275	262	275	269	
27	269	276	276	306	293	302	279	280	271	268	273	269	
28	268	280	262	301	286	298	286	270	270	261	271	278	
29	269	277	263	285	278	334	283	274	281	260	285	285	
30	270		261	278	272	407	283	270	279	267	294	281	
31	272		268		272		282	277		261		269	
min дана	262	256	258	258	258	276	270	266	264	250	252	268	
	12	10	21	5	7	3	12	28	2	10	4	26	
сред.	275	268	284	275	287	335	310	281	272	265	301	281	
max дана	296	302	350	308	394	468	464	328	286	282	428	296	
	14	3	10	27	18	18	1	5	29	6	16	15	
Годишњи мин. :    250				Средње годишњи :    286				Годишњи макс. :    468					
Датум : 10.10.									Датум : 18.06.				

ДАН	I	II	III	IV	V	VI	VII	VIII	IX	X	XI	XII	
1	254	292	523	417	318	376	395	329	297	265	309	354	
2	258	292	526	406	326	356	392	328	289	256	311	340	
3	265	296	530	395	322	352	390	332	283	250	304	333	
4	264	311	534	383	323	358	392	334	281	250	291	329	
5	253	311	532	371	344	363	385	334	279	249	283	330	
6	259	325	534	369	375	378	380	331	277	244	290	320	
7	250	350	536	373	394	382	365	326	275	246	290	310	
8	254	371	540	373	406	390	357	321	269	249	283	309	
9	255	376	549	370	408	394	355	318	263	255	280	301	
10	259	385	558	360	410	398	350	314	260	266	306	298	
11	252	386	562	359	405	393	342	317	273	268	361	298	
12	263	390	564	359	399	393	333	321	279	272	399	294	
13	282	387	566	363	393	385	316	326	279	279	416	289	
14	298	382	563	363	378	378	306	333	280	277	441	287	
15	337	402	558	356	371	380	288	339	278	282	460	278	
16	364	414	550	355	370	397	289	347	274	277	466	280	
17	388	431	542	348	375	403	304	347	271	280	464	282	
18	405	459	531	341	395	399	318	345	269	283	463	277	
19	406	472	522	337	416	404	340	340	262	273	458	281	
20	399	479	511	329	434	411	360	339	257	277	452	282	
21	394	484	502	330	441	416	383	332	248	282	444	281	
22	378	489	495	331	443	414	397	332	250	276	433	278	
23	362	492	486	334	444	404	398	324	255	282	427	278	
24	345	491	475	335	443	414	397	319	265	296	422	281	
25	323	490	468	336	432	417	387	315	280	304	420	279	
26	308	497	463	335	415	428	374	313	290	308	422	268	
27	295	501	454	337	400	430	365	313	292	306	418	263	
28	299	509	441	332	382	428	352	315	290	312	401	263	
29	297	518	432	330	380	417	341	323	286	311	389	258	
30	291		425	323	379	407	334	316	276	312	371	254	
31	294		422		375		330	300		315		263	
min дана	248	290	422	320	314	350	284	300	246	242	277	252	
	11	1	31	30	1	3	16	31	21	6	9	29	
сред.	308	413	513	355	390	395	355	327	274	277	382	292	
max дана	410	520	566	418	446	432	398	348	298	320	466	356	
	18	29	13	1	23	27	22	17	1	31	16	1	
Годишњи мин. :    242				Средње годишњи :    357				Годишњи макс. :    566					
Датум : 06.10.									Датум : 13.03.				

Н-28  
ВОДОСТАЈИ

Станица : **Барварин** Кота "0" (м н.Ј.м.) : 126.13  
 Река : **Велика Морава** Удаљеност од ушћа (km) : 177.2  
 Шифра : 47010 Површина слива (km<sup>2</sup>) : 31548

ВОДОСТАЈИ ЗА 2016. ГОДИНУ

ДАН	I	II	III	IV	V	VI	VII	VIII	IX	X	XI	XII					
1	-108	-18	-38	21	-70	-69	-104	-121	-130	-134	-110	-75					
2	-111	-19	-25	14	-52	-73	-106	-119	-130	-134	-112	-80					
3	-123	-12	-19	5	-5	-76	-108	-109	-126	-136	-111	-84					
4	-135	-20	-16	-4	145	-74	-110	-114	-131	-135	-111	-83					
5	-133	-25	-20	-8	189	-74	-114	-116	-133	-130	-107	-95					
6	-105	-33	-25	-14	170	-75	-115	-122	-126	-129	-107	-97					
7	-69	-46	-9	-18	119	-64	-118	-124	-113	-127	-107	-87					
8	3	-56	117	-20	67	-62	-118	-124	-111	-122	-56	-90					
9	-14	-66	286	-24	39	-70	-121	-99	-113	-115	58	-95					
10	-22	-68	236	-23	23	-77	-121	-101	-115	-113	168	-94					
11	-8	-60	162	-26	9	-74	-118	-107	-108	-116	194	-95					
12	11	-42	212	-31	-2	-69	-117	-99	-120	-113	110	-103					
13	14	-42	237	-28	-10	-74	-126	-104	-126	-98	103	-103					
14	-9	-38	224	-38	-8	-46	-128	-112	-128	-87	88	-94					
15	-34	-21	225	-36	-17	-37	-126	-113	-130	-95	48	-96					
16	-42	-23	187	-40	-19	-52	-116	-117	-130	-106	32	-93					
17	-28	-26	126	-52	-9	-63	-93	-119	-133	-106	13	-94					
18	-39	-36	80	-59	-18	-72	-105	-120	-131	-101	-5	-105					
19	-49	-41	52	-62	-34	-78	-111	-123	-134	-97	-20	-112					
20	-53	-40	37	-65	-41	-80	-115	-112	-129	-77	-32	-108					
21	-68	-40	28	-68	-26	-68	-108	-102	-124	-71	-38	-100					
22	-70	-42	21	-74	5	-80	-114	-108	-115	-81	-45	-98					
23	-70	-51	36	-75	-6	-87	-121	-111	-121	-81	-46	-96					
24	-77	-55	98	-76	-19	-91	-121	-113	-126	-85	-49	-96					
25	-92	-32	136	-75	-27	-89	-126	-103	-128	-94	-55	-101					
26	-87	-26	107	-74	-25	-96	-115	-103	-131	-100	-58	-107					
27	-62	-29	70	-70	-28	-98	-119	-112	-132	-101	-67	-112					
28	-29	-20	62	-69	-38	-97	-116	-119	-132	-102	-70	-105					
29	-6	-32	55	-79	-47	-95	-116	-123	-132	-108	-75	-104					
30	3		46	-80	-59	-101	-104	-125	-133	-107	-73	-103					
31	-6		34	-64			-114	-125		-108		-106					
min дана	-141	-70	-40	-82	-70	-103	-131	-128	-135	-137	-115	-114					
	5	10	1	29	1	30	15	8	5	3	2	26					
сред.	-52	-36	88	-42	5	-75	-115	-114	-126	-107	-21	-97					
max дана	20	-11	332	28	198	-32	-85	-88	-103	-68	198	-71					
	13	3	9	1	5	15	17	9	11	20	11	1					
Годишњи мин. :		-141					Средње годишњи :					-58		Годишњи макс. :		332	
Датум :		05.01.												Датум :		09.03.	

Станица : **Ђуприја** Кота "0" (м н.Ј.м.) : 112.49  
 Река : **Велика Морава** Удаљеност од ушћа (km) : 145.4  
 Шифра : 47030 Површина слива (km<sup>2</sup>) : 32561

ВОДОСТАЈИ ЗА 2016. ГОДИНУ

ДАН	I	II	III	IV	V	VI	VII	VIII	IX	X	XI	XII					
1	-116	42	-5	116	-13	-7	-73	-116	-139	-148	-106	-15					
2	-119	40	4	107	-3	-6	-75	-117	-139	-147	-108	-20					
3	-131	47	12	105	43	-11	-77	-113	-137	-148	-106	-26					
4	-137	39	16	93	142	-14	-80	-116	-142	-147	-105	-28					
5	-134	33	14	79	223	-12	-84	-120	-145	-143	-105	-39					
6	-106	26	8	76	234	-15	-87	-123	-142	-142	-106	-42					
7	-81	14	19	69	184	-9	-88	-127	-132	-141	-107	-31					
8	-39	3	151	68	142	-6	-93	-126	-127	-136	-66	-28					
9	49	-5	300	60	118	-14	-97	-109	-126	-133	30	-36					
10	47	-11	280	61	102	-22	-99	-106	-129	-133	153	-36					
11	52	-4	261	62	85	-20	-97	-115	-123	-135	217	-37					
12	79	13	322	48	71	-19	-96	-111	-131	-134	256	-43					
13	86	15	354	44	65	-24	-102	-114	-136	-118	183	-46					
14	75	16	353	36	61	-12	-104	-118	-140	-105	177	-38					
15	39	31	349	34	55	11	-103	-122	-142	-110	133	-38					
16	28	29	325	36	55	-4	-92	-124	-145	-118	108	-39					
17	42	26	265	25	59	-14	-76	-125	-145	-120	90	-41					
18	33	17	221	16	58	-19	-86	-126	-145	-114	64	-50					
19	24	11	189	13	39	-26	-96	-129	-145	-109	48	-58					
20	21	14	167	4	35	-27	-101	-123	-143	-96	33	-56					
21	8	13	159	0	39	-23	-99	-113	-138	-83	25	-47					
22	4	9	150	-6	64	-34	-107	-114	-128	-86	18	-44					
23	4	-2	160	-7	62	-45	-111	-117	-135	-88	15	-45					
24	-4	-8	215	-10	49	-52	-114	-117	-138	-90	13	-46					
25	-17	-2	262	-10	42	-50	-120	-108	-142	-97	6	-48					
26	-15	13	244	-6	46	-57	-105	-109	-144	-103	-5	-57					
27	7	6	195	2	41	-62	-109	-115	-143	-104	-6	-64					
28	29	14	164	-9	30	-61	-109	-123	-143	-104	-8	-62					
29	53	6	158	-16	17	-61	-109	-129	-145	-105	-12	-59					
30	66		147	-25	4	-66	-103	-133	-146	-104	-12	-58					
31	58		132		-5		-109	-135		-104		-61					
min дана	-140	-11	-5	-28	-14	-67	-120	-136	-146	-148	-108	-66					
	5	10	1	30	1	30	25	31	30	1	2	27					
сред.	-3	15	180	35	69	-26	-97	-119	-138	-117	24	-43					
max дана	89	48	356	120	242	15	-70	-103	-122	-82	289	-12					
	14	3	14	1	6	15	1	9	11	21	12	1					
Годишњи мин. :		-148					Средње годишњи :					-18		Годишњи макс. :		356	
Датум :		01.10.												Датум :		14.03.	

Н-29

вoдoстaји

Станица : **Багрдан**                      Кота "0" (м н.Ј.м.) :            100.94  
 Река : **Велика Морава**                Удаљеност од ушћа (km) :    118.6  
 Шифра :    47040                            Површина слива (km<sup>2</sup>) :      33446

Станица : **Жабарски мост**              Кота "0" (м н.Ј.м.) :            87.37  
 Река : **Велика Морава**                Удаљеност од ушћа (km) :    72.2  
 Шифра :    47070                            Површина слива (km<sup>2</sup>) :      35496

ВОДОСТАЈИ ЗА 2016. ГОДИНУ

ВОДОСТАЈИ ЗА 2016. ГОДИНУ

ДАН	I	II	III	IV	V	VI	VII	VIII	IX	X	XI	XII
1	27	148	119	207	79	80	35	15	4	-5	26	68
2	26	139	126	190	99	75	31	13	0	-5	22	65
3	15	151	141	183	160	71	29	21	4	-5	24	57
4	1	145	143	168	312	69	26	22	2	-7	23	60
5	-13	136	144	157	394	72	22	18	-2	-4	26	47
6	20	128	136	153	422	70	21	15	0	0	28	39
7	47	113	135	144	375	80	19	9	16	1	27	48
8	144	98	265	143	294	87	16	8	23	7	56	53
9	155	83	410	135	239	79	15	24	22	13	183	45
10	134	79	513	135	211	67	12	41	21	21	339	43
11	151	90	442	136	189	68	14	32	26	18	405	44
12	180	109	427	124	171	75	17	34	18	18	383	37
13	191	115	471	129	160	71	10	36	9	29	314	30
14	170	114	483	120	159	89	5	26	4	50	313	43
15	132	137	472	117	151	120	3	23	2	44	256	43
16	111	138	466	118	149	104	16	18	1	35	221	43
17	127	137	388	103	157	87	36	16	0	27	199	44
18	121	125	316	91	154	77	38	16	-2	33	169	36
19	103	113	260	85	129	67	27	10	-1	37	151	25
20	100	115	232	82	120	63	20	18	0	52	129	26
21	82	116	217	81	123	71	27	29	5	72	120	33
22	73	113	202	70	165	68	22	33	16	63	109	38
23	76	103	215	72	164	57	16	23	15	59	105	39
24	71	95	288	66	147	49	13	25	8	57	105	41
25	51	107	362	63	133	52	7	30	4	48	96	40
26	47	138	352	69	143	44	20	32	2	39	92	30
27	73	123	295	77	136	40	15	28	-1	36	82	25
28	117	139	264	79	124	42	16	17	-2	34	75	29
29	153	130	257	67	113	43	16	11	-2	29	68	32
30	171		243	63	95	39	27	8	-4	29	70	35
31	166		227		86		26	8		28		31
min дана	-16	77	115	60	67	36	1	6	-5	-8	20	22
час	5	10	2	30	1	30	15	30	30	4	2	20
сред.	98	120	291	114	179	69	20	21	6	28	141	41
max дана	197	155	530	217	430	123	51	48	32	74	421	71
час	13	1	10	1	6	15	17	10	11	21	12	1
	7:00	0:00	16:30	0:00	9:30	13:00	16:30	1:30	14:00	10:30	2:00	13:00
Годишњи мин. : -16            Средње            Годишњи макс. : 530 Датум : 05.01.            годишњи : 94            Датум : 10.03.												

ДАН	I	II	III	IV	V	VI	VII	VIII	IX	X	XI	XII
1	-94	55	30	120	-30	-10	-60	-80	-100	-120	-80	-34
2	-94	50	28	110	-10	-20	-60	-82	-110	-120	-78	-36
3	-98	60	40	100	20	-30	-70	-80	-110	-120	-72	-42
4	-102	68	58	80	220	-40	-70	-84	-120	-120	-70	-42
5	-108	50	60	70	320	-40	-80	-82	-120	-120	-72	-48
6	-90	40	50	80	340	-30	-70	-80	-130	-120	-72	-50
7	-31	30	70	70	320	-40	-100	-82	-100	-120	-72	-54
8	36	4	160	60	280	-50	-120	-84	-80	-100	-64	-60
9	75	-10	190	60	200	-20	-120	-92	-90	-100	-20	-62
10	46	-30	200	50	150	-30	-120	-52	-100	-92	100	-62
11	47	-10	215	50	130	-20	-100	-62	-90	-90	300	-60
12	49	0	270	30	100	-20	-100	-72	-80	-92	260	-60
13	120	10	290	30	90	-30	-120	-70	-90	-92	220	-62
14	100	30	310	30	70	-10	-110	-72	-100	-84	200	-62
15	60	40	350	20	90	20	-100	-80	-100	-84	180	-62
16	20	50	340	30	80	30	-100	-80	-110	-80	160	-62
17	10	45	340	10	80	10	-80	-82	-110	-82	138	-62
18	0	42	340	-10	50	-10	-40	-82	-110	-74	80	-64
19	-10	40	290	-10	30	-20	-80	-80	-110	-72	68	-66
20	-30	30	280	-20	50	-30	-80	-80	-110	-62	20	-68
21	-30	28	270	-20	90	-30	-90	-74	-100	-30	10	-72
22	-40	18	240	-20	50	-40	-86	-72	-100	-30	10	-72
23	-50	12	230	-28	60	-40	-92	-70	-90	-32	-10	-70
24	-45	0	320	-30	90	-50	-90	-70	-100	-34	-10	-60
25	-50	-10	310	-30	50	-40	-92	-72	-100	-50	-20	-60
26	-45	50	210	-20	50	-50	-94	-76	-110	-60	-20	-64
27	-20	30	220	-28	50	-50	-92	-76	-110	-70	-20	-82
28	10	42	190	-30	40	-50	-94	-80	-110	-70	-24	-80
29	50	48	190	-30	30	-60	-90	-90	-110	-70	-26	-84
30	55		190	-28	10	-60	-88	-96	-120	-80	-32	-86
31	50		170		-5		-82	-100		-82		-86
min дана	-108	-30	28	-30	-30	-60	-120	-100	-130	-120	-80	-86
час	5	10	2	24	1	29	8	31	6	1	1	30
сред.	-7	28	208	23	100	-29	-89	-79	-104	-82	33	-62
max дана	120	68	350	120	340	30	-40	-52	-80	-30	300	-34
час	13	4	15	1	6	16	18	10	8	21	11	1
Годишњи мин. : -130            Средње            Годишњи макс. : 350 Датум : 06.09.            годишњи : -5            Датум : 15.03.												

Н-30

водостаји

Станица : **Љубичевски мост**                      Кота "0" (м н.Ј.м.) :            73.42  
 Река : **Велика Морава**                            Удаљеност од ушћа (km) :    21.8  
 Шифра : 47090                                        Површина слива (km<sup>2</sup>) :    37320

**ВОДОСТАЈИ ЗА 2016. ГОДИНУ**

ДАН	I	II	III	IV	V	VI	VII	VIII	IX	X	XI	XII			
1	-339	-198	-171	-96	-278	-240	-271	-316	-327	-349	-312	-266			
2	-335	-215	-176	-118	-257	-248	-273	-321	-334	-353	-315	-274			
3	-335	-214	-160	-131	-236	-253	-275	-317	-337	-358	-321	-280			
4	-343	-207	-152	-148	-103	-255	-277	-308	-337	-356	-326	-283			
5	-352	-216	-152	-162	26	-253	-279	-309	-340	-358	-331	-282			
6	-351	-224	-156	-169	85	-248	-285	-314	-341	-361	-330	-298			
7	-338	-229	-155	-176	94	-245	-290	-317	-342	-358	-328	-305			
8	-302	-238	-94	-181	37	-237	-297	-319	-338	-352	-328	-299			
9	-218	-243	10	-189	-51	-234	-299	-324	-342	-346	-281	-304			
10	-227	-248	94	-195	-98	-238	-302	-315	-342	-341	-141	-308			
11	-226	-244	150	-195	-120	-246	-306	-311	-334	-336	-15	-306			
12	-199	-224	151	-200	-140	-248	-311	-316	-331	-340	43	-310			
13	-173	-214	140	-205	-155	-246	-320	-310	-339	-335	11	-314			
14	-172	-222	158	-204	-167	-252	-334	-304	-339	-325	-11	-317			
15	-196	-211	170	-215	-169	-224	-341	-306	-342	-314	-28	-317			
16	-220	-192	167	-215	-162	-210	-339	-304	-345	-321	-80	-315			
17	-217	-183	166	-221	-169	-224	-330	-307	-345	-324	-105	-315			
18	-202	-178	61	-234	-163	-240	-313	-310	-349	-325	-127	-315			
19	-216	-187	-7	-245	-176	-247	-316	-310	-349	-327	-146	-318			
20	-231	-192	-55	-251	-191	-245	-313	-311	-349	-322	-161	-320			
21	-239	-186	-76	-256	-194	-245	-297	-308	-352	-308	-176	-326			
22	-255	-185	-87	-257	-175	-244	-282	-301	-350	-303	-192	-326			
23	-263	-189	-86	-262	-142	-257	-281	-305	-340	-305	-203	-320			
24	-269	-196	-49	-261	-153	-263	-283	-310	-340	-300	-208	-316			
25	-282	-199	28	-264	-171	-260	-286	-312	-340	-305	-213	-317			
26	-300	-177	59	-268	-178	-250	-293	-310	-338	-312	-215	-318			
27	-301	-173	25	-261	-178	-249	-291	-309	-338	-316	-222	-320			
28	-266	-170	-23	-260	-194	-248	-299	-309	-339	-314	-235	-321			
29	-224	-161	-56	-260	-207	-255	-305	-309	-340	-315	-248	-322			
30	-198		-66	-277	-215	-265	-310	-321	-344	-315	-259	-323			
31	-186		-78		-230		-307	-326		-311		-323			
min дана	-360	-251	-178	-284	-286	-270	-349	-330	-362	-369	-332	-330			
час	6	11	2	30	1	30	16	31	21	7	5	22			
сред.	2:00	6:00	12:00	23:30	4:00	23:30	4:30	2:00	1:00	1:30	7:00	20:00			
max дана	-165	-158	173	-85	101	-208	-269	-296	-322	-293	58	-260			
час	13	29	15	1	7	16	1	22	12	24	12	1			
	20:30	0:00	13:00	0:00	3:30	3:30	14:00	15:30	10:00	10:00	21:30	0:00			
Годишњи мин. : -369				Средње годишњи : -238				Годишњи макс. : 173				Датум : 15.03.			

Станица : **Ћићевац**                                      Кота "0" (м н.Ј.м.) :            137.04  
 Река : **Јовановачка**                                    Удаљеност од ушћа (km) :    7.9  
 Шифра : 47015                                        Површина слива (km<sup>2</sup>) :    235

**ВОДОСТАЈИ ЗА 2016. ГОДИНУ**

ДАН	I	II	III	IV	V	VI	VII	VIII	IX	X	XI	XII			
1	20	8	16	27	11	21	14	11	12	12	16	25			
2	21	7	17	25	15	22	17	19	11	12	16	25			
3	22	6	17	23	37	22	19	15	11	11	16	25			
4	23	6	15	20	47	22	14	14	11	11	16	25			
5	22	6	5	19	43	21	14	13	11	12	16	24			
6	21	9	3	19	38	21	15	11	22	14	16	24			
7	20	16	12	18	33	22	15	11	25	14	16	24			
8	21	16	33	17	29	21	14	17	25	17	52	24			
9	22	14	26	18	27	20	13	16	23	16	59	24			
10	22	14	25	18	26	18	11	14	21	16	38	24			
11	23	27	24	17	25	16	9	13	20	17	31	24			
12	31	26	22	17	24	10	7	15	18	21	74	24			
13	23	26	21	17	24	10	5	13	17	19	75	24			
14	19	29	20	16	25	18	4	12	17	17	45	24			
15	17	27	19	19	27	19	4	12	16	16	38	23			
16	19	26	15	18	28	16	22	11	16	17	35	24			
17	18	25	11	16	27	14	15	13	16	17	32	24			
18	17	21	10	5	25	14	14	20	16	16	31	24			
19	10	17	11	3	24	12	13	15	15	18	30	24			
20	4	16	13	9	23	12	10	14	26	18	29	23			
21	2	16	15	13	23	12	7	12	26	17	28	23			
22	3	14	19	3	22	11	5	12	25	17	27	22			
23	4	8	28	3	21	11	4	14	23	17	26	22			
24	5	7	77	8	21	10	4	15	21	17	26	23			
25	6	7	64	16	25	9	8	15	20	16	26	24			
26	7	6	49	17	35	9	19	15	17	16	26	25			
27	7	15	43	16	28	9	14	14	16	17	26	26			
28	9	4	39	9	26	23	14	13	15	16	26	26			
29	9	3	36	3	24	20	12	13	14	16	26	25			
30	9		33	14	23	16	12	12	13	16	25	24			
31	8		30		22		10	12		16		23			
min дана	2	3	3	2	7	8	3	9	11	11	15	22			
час	21	24	1	18	2	26	23	1	2	2	2	21			
сред.	15	15	25	15	27	16	12	14	18	16	31	24			
max дана	38	31	107	27	53	27	32	40	28	24	182	26			
час	12	14	24	1	3	28	16	18	20	12	12	26			
Годишњи мин. : 2				Средње годишњи : 19				Годишњи макс. : 182				Датум : 12.11.			

Н-31

водостаји

Станица : **Ђуприја**  
Река : **Раваница**  
Шифра : 47029

Кота "0" (м н.Ј.м.) : 117.80  
Удаљеност од ушћа (km) : 2.7  
Површина слива (km<sup>2</sup>) : 163

Станица : **Мајур**  
Река : **Лугомир**  
Шифра : 47035

Кота "0" (м н.Ј.м.) : 123.29  
Удаљеност од ушћа (km) : 9.6  
Површина слива (km<sup>2</sup>) : 427

### ВОДОСТАЈИ ЗА 2016. ГОДИНУ

ДАН	I	II	III	IV	V	VI	VII	VIII	IX	X	XI	XII		
1	58	76	73	75	79	75	59	54	53	55	62	71		
2	57	74	75	74	83	74	58	62	53	55	61	70		
3	59	73	74	73	92	77	57	58	52	55	61	70		
4	62	72	73	72	94	74	56	56	52	55	63	70		
5	62	73	73	71	103	74	55	55	52	55	61	69		
6	68	72	72	71	90	73	54	53	63	56	61	68		
7	75	71	77	71	84	74	53	53	59	58	61	68		
8	72	70	99	70	81	73	52	59	57	63	88	68		
9	68	70	85	69	78	71	51	58	56	59	105	68		
10	74	71	81	69	76	70	51	56	55	59	96	68		
11	86	111	79	69	75	68	50	59	55	65	86	68		
12	86	93	78	69	76	67	49	63	55	77	86	68		
13	81	85	76	68	82	68	49	60	54	75	151	68		
14	75	84	75	68	80	74	48	58	54	69	105	67		
15	74	81	74	70	103	74	48	56	53	66	92	66		
16	86	77	72	70	107	70	76	55	53	65	86	66		
17	82	74	71	68	99	67	64	53	52	66	83	66		
18	77	73	70	67	89	65	61	55	52	66	81	66		
19	74	73	70	66	84	63	60	56	52	68	78	66		
20	73	72	69	66	81	63	60	61	68	68	76	66		
21	74	71	69	66	80	62	59	56	65	67	75	66		
22	69	71	74	65	80	62	57	59	61	67	74	65		
23	70	69	94	65	77	61	55	62	58	67	73	65		
24	71	69	133	70	78	59	54	67	57	66	72	65		
25	68	68	106	85	96	58	57	65	57	64	71	65		
26	67	69	91	92	125	57	72	62	57	63	71	71		
27	71	71	85	84	95	57	59	60	57	63	70	78		
28	87	72	82	78	85	63	56	58	56	63	70	83		
29	86	70	80	76	80	63	56	56	55	62	70	80		
30	82		78	79	77	62	56	55	55	62	71	76		
31	78		77		76		54	54		62		73		
min дана	57	68	69	65	75	57	48	53	52	55	61	65		
час	1	25	20	21	10	25	13	5	3	1	2	22		
сред	9:30	6:30	2:30	23:00	16:30	23:00	20:00	23:00	4:30	0:00	0:30	8:30		
max дана	73	75	80	72	87	67	56	58	56	63	79	69		
час	16	11	24	25	25	3	26	23	20	12	13	28		
сред	9:30	5:00	14:00	23:00	23:30	5:30	0:30	20:30	11:00	10:00	4:30	0:00		
Годишњи мин. : 48			Средње годишњи : 70			Годишњи макс. : 195								
Датум : 13.07.						Датум : 13.11.								

### ВОДОСТАЈИ ЗА 2016. ГОДИНУ

ДАН	I	II	III	IV	V	VI	VII	VIII	IX	X	XI	XII		
1	35	53	46	50	43	41	34	30	29	30	33	35		
2	36	49	47	48	86	43	35	37	29	30	34	35		
3	36	46	46	47	164	45	34	35	28	31	34	35		
4	36	44	46	47	153	49	34	33	28	31	34	35		
5	34	44	44	46	128	50	33	31	29	31	34	34		
6	41	41	42	45	93	54	32	30	36	31	34	34		
7	71	40	76	44	73	80	32	30	35	32	34	34		
8	61	40	106	43	64	55	31	36	33	37	47	34		
9	55	40	68	43	59	50	31	37	32	35	60	34		
10	81	41	56	46	55	46	30	34	31	34	55	34		
11	108	66	106	44	53	45	30	33	31	36	48	34		
12	125	56	95	42	52	43	30	35	30	42	45	34		
13	82	52	71	41	53	45	29	33	30	40	67	34		
14	59	49	60	42	51	47	29	31	30	36	52	33		
15	53	46	53	47	56	44	29	31	30	35	47	34		
16	68	43	50	44	78	42	40	30	30	34	44	34		
17	57	41	47	42	70	40	37	30	29	37	42	34		
18	52	40	45	41	58	39	34	32	29	37	41	33		
19	48	42	44	40	52	38	33	31	30	40	40	33		
20	43	43	42	40	50	38	32	41	40	41	39	33		
21	44	44	41	38	52	38	32	34	38	38	38	33		
22	43	44	51	38	52	37	31	32	34	37	38	32		
23	42	43	99	38	49	37	30	33	32	37	37	33		
24	41	42	138	42	48	36	29	37	31	36	37	33		
25	41	42	107	46	48	35	29	37	31	35	37	33		
26	41	42	82	43	47	34	38	34	31	35	36	35		
27	70	44	69	42	45	33	34	32	30	35	36	39		
28	95	42	61	41	44	40	33	31	30	34	36	37		
29	79	41	58	42	44	38	39	30	30	34	35	36		
30	69		54	43	43	35	33	30	30	34	35	35		
31	58		52		42		31	29		34		34		
min дана	33	38	41	37	41	33	28	29	28	30	33	27		
час	5	8	21	23	31	26	25	31	4	1	1	14		
сред	15:00	21:10	17:00	8:30	23:00	23:30	14:00	12:00	12:30	5:00	0:30	6:30		
max дана	58	45	65	43	65	43	33	33	31	35	41	34		
час	12	11	24	1	3	7	28	20	20	12	13	27		
сред	18:00	6:30	15:00	13:00	14:30	3:00	19:00	3:30	13:00	11:30	8:00	7:00		
Годишњи мин. : 27			Средње годишњи : 44			Годишњи макс. : 192								
Датум : 14.12.						Датум : 03.05.								

Н-32

Водостаји

Станица : **Јагодина**    Кота "0" (м н.Ј.м.) :            115.34  
 Река : **Белица**    Удаљеност од ушћа (km) :    9.5  
 Шифра :    47038    Површина слива (km<sup>2</sup>) :      193

Станица : **Баточина**    Кота "0" (м н.Ј.м.) :            104.51  
 Река : **Лепеница**    Удаљеност од ушћа (km) :    4.7  
 Шифра :    47057    Површина слива (km<sup>2</sup>) :      584

ВОДОСТАЈИ ЗА 2016. ГОДИНУ

ВОДОСТАЈИ ЗА 2016. ГОДИНУ

ДАН	I	II	III	IV	V	VI	VII	VIII	IX	X	XI	XII
1	34	68	48	63	60	53	33	29	25	26	33	34
2	35	67	49	60	75	53	30	34	24	26	34	35
3	32	65	48	58	133	55	29	33	24	26	34	34
4	30	63	49	56	168	55	28	29	24	27	34	33
5	38	63	51	53	124	61	28	28	24	27	34	33
6	45	61	52	52	96	66	27	27	28	28	33	34
7	52	60	65	52	81	92	26	26	31	29	34	33
8	58	60	107	51	77	67	26	27	29	34	50	32
9	71	59	84	51	75	61	25	32	28	32	71	33
10	92	59	76	50	75	60	25	29	27	31	67	33
11	100	132	88	50	71	57	25	28	26	33	56	34
12	111	90	96	50	70	51	24	31	25	39	52	34
13	88	77	85	51	68	48	24	30	25	40	92	33
14	69	72	81	50	67	44	24	29	25	36	58	33
15	64	69	77	54	69	41	23	27	25	33	48	34
16	78	68	72	52	74	39	34	26	26	32	44	33
17	71	66	71	51	71	37	32	26	25	36	42	32
18	67	65	70	50	68	36	29	28	25	39	40	31
19	64	65	70	50	66	36	28	30	24	41	39	33
20	61	64	68	48	64	35	27	44	34	46	38	32
21	60	63	67	48	64	35	26	31	35	45	37	32
22	60	63	74	47	63	34	25	30	31	44	36	30
23	59	62	93	47	61	34	25	31	29	43	36	33
24	59	60	164	49	60	34	24	34	29	40	36	32
25	58	58	143	62	58	33	24	33	28	38	35	33
26	60	55	94	57	60	33	34	30	28	38	35	39
27	81	54	79	59	57	33	30	28	28	37	35	46
28	107	52	73	57	55	39	28	27	27	36	35	40
29	98	50	70	56	54	36	39	25	27	35	34	37
30	84		68	57	54	36	33	25	27	35	34	35
31	70		66		55		30	24		34		33
min дана	30 4	50 29	48 1	47 22	53 27	33 25	23 15	24 31	24 2	26 1	33 1	28 22
сред.	66	66	77	53	74	46	28	29	27	35	43	34
max дана	111 12	132 11	190 24	63 1	168 4	92 7	39 29	44 20	35 21	46 20	92 13	49 27
Годишњи мин. :    23				Средње годишњи :    48				Годишњи макс. :    190				
Датум : 15.07.								Датум : 24.03.				

ДАН	I	II	III	IV	V	VI	VII	VIII	IX	X	XI	XII
1	-	-	-	-	-	-	62	60	62	60	60	56
2	-	-	-	-	-	-	62	68	62	58	60	56
3	-	-	-	-	-	-	62	62	62	58	60	56
4	-	-	-	-	-	-	62	62	62	58	60	55
5	-	-	-	-	-	-	62	62	62	58	60	55
6	-	-	-	-	-	-	62	62	82	58	60	55
7	-	-	-	-	-	-	62	62	72	58	60	55
8	-	-	-	-	-	-	62	62	62	70	112	55
9	-	-	-	-	-	-	62	62	62	66	100	55
10	-	-	-	-	-	-	64	62	62	64	90	55
11	-	-	-	-	-	-	64	70	62	64	76	55
12	-	-	-	-	-	-	64	62	62	64	76	55
13	-	-	-	-	-	-	64	62	62	64	68	55
14	-	-	-	-	-	-	64	62	62	64	67	54
15	-	-	-	-	-	-	64	62	62	64	63	55
16	-	-	-	-	-	60	124	62	62	64	61	55
17	-	-	-	-	-	60	62	62	62	62	60	55
18	-	-	-	-	-	60	62	62	62	62	60	55
19	-	-	-	-	-	60	60	62	64	62	60	55
20	-	-	-	-	-	62	60	62	66	62	59	54
21	-	-	-	-	-	62	60	62	62	62	59	55
22	-	-	-	-	-	62	60	62	62	62	58	54
23	-	-	-	-	-	62	60	62	62	62	58	54
24	-	-	-	-	-	62	60	78	60	60	58	54
25	-	-	-	-	-	64	60	62	60	60	57	55
26	-	-	-	-	-	64	80	62	60	60	57	59
27	-	-	-	-	-	64	60	62	60	60	57	58
28	-	-	-	-	-	100	62	62	60	60	57	56
29	-	-	-	-	-	64	62	62	60	60	56	56
30	-	-	-	-	-	62	62	62	60	60	56	55
31	-	-	-	-	-	62	62	62	60	60	56	55
min дана	-	-	-	-	-	-	60	60	60	58	54	52
	-	-	-	-	-	-	19	1	24	2	30	22
сред.	-	-	-	-	-	-	64	63	63	61	65	55
max дана	-	-	-	-	-	-	124	78	82	70	112	63
	-	-	-	-	-	-	16	24	6	8	8	26
Годишњи мин. :    -				Средње годишњи :    -				Годишњи макс. :    -				
Датум : -								Датум : -				

Н-33

Водостаји



Станица : **Манастир Манасија**                      Кота "0" (м н.Ј.м.) :            194.91  
 Река : **Ресава**    Удаљеност од ушћа (km) :    32.6  
 Шифра : 47063    Површина слива (km<sup>2</sup>) :    388

Станица : **Свилајнац**                                      Кота "0" (м н.Ј.м.) :            97.20  
 Река : **Ресава**    Удаљеност од ушћа (km) :    3.6  
 Шифра : 47067    Површина слива (km<sup>2</sup>) :    681

ВОДОСТАЈИ ЗА 2016. ГОДИНУ

ВОДОСТАЈИ ЗА 2016. ГОДИНУ

ДАН	I	II	III	IV	V	VI	VII	VIII	IX	X	XI	XII
1	26	49	47	53	-	-	32	22	20	18	26	32
2	18	57	49	51	-	-	31	25	20	18	26	33
3	17	59	48	49	-	-	30	24	19	18	26	33
4	15	58	50	48	-	-	29	23	19	18	26	32
5	16	55	51	46	-	-	28	22	19	19	25	30
6	17	50	50	44	-	-	28	21	23	20	25	29
7	19	47	55	42	-	-	27	21	22	20	25	30
8	19	44	94	41	-	-	26	22	21	22	34	28
9	17	42	83	40	-	-	26	22	20	22	48	28
10	36	44	76	45	-	-	25	22	19	21	50	28
11	58	83	72	44	-	-	25	27	19	23	45	28
12	69	71	67	44	-	-	24	26	19	28	44	28
13	70	64	63	42	-	-	24	24	19	32	70	30
14	59	71	61	-	-	-	24	23	18	30	58	28
15	54	71	58	-	-	-	23	22	18	28	51	28
16	61	68	55	-	-	-	40	21	18	27	46	28
17	53	64	51	-	-	-	31	21	18	26	44	27
18	47	61	49	-	-	-	31	22	18	25	43	26
19	40	60	47	-	-	-	30	22	18	27	43	26
20	35	57	45	-	-	-	28	22	22	28	43	25
21	30	53	43	-	-	-	26	21	23	27	42	25
22	28	51	45	-	-	-	25	22	21	28	40	25
23	27	49	57	-	-	-	24	23	20	29	39	25
24	26	47	79	-	-	-	23	27	19	28	38	25
25	25	45	77	-	-	-	23	25	19	28	38	25
26	25	43	68	-	-	-	24	24	19	28	37	28
27	30	46	62	-	-	-	28	22	19	28	36	30
28	34	44	60	-	-	-	25	22	18	28	35	32
29	40	43	56	-	-	-	24	21	18	27	34	32
30	45	54	54	-	-	-	23	21	18	27	33	31
31	48	53	53	-	-	-	22	20		27		30
min дана	15 2	40 9	41 21	- -	- -	- -	22 31	19 31	17 17	17 4	24 7	24 24
сред.	36	55	59	-	-	-	27	23	19	25	39	29
max дана	79 12	91 11	99 8	- -	- -	- -	46 16	33 11	25 20	33 13	75 13	35 3
Годишњи мин. : -				Средње годишњи : -				Годишњи макс. : -				Датум : -

ДАН	I	II	III	IV	V	VI	VII	VIII	IX	X	XI	XII
1	6	14	15	20	16	18	-2	-13	-17	-19	-11	-5
2	1	16	17	17	17	17	-4	-13	-17	-19	-11	-5
3	4	20	17	15	34	15	-4	-11	-17	-19	-11	-5
4	4	22	17	14	49	13	-5	-12	-18	-19	-11	-5
5	7	21	17	12	63	10	-6	-13	-18	-19	-12	-6
6	6	17	15	10	50	8	-7	-14	-16	-18	-12	-7
7	6	13	22	9	41	11	-8	-14	-14	-17	-12	-8
8	10	11	61	7	34	8	-9	-13	-15	-16	-9	-8
9	8	9	56	6	28	6	-10	-13	-16	-16	4	-9
10	5	9	48	9	23	4	-10	-13	-17	-16	11	-9
11	16	75	45	9	20	3	-11	-11	-17	-15	8	-9
12	22	56	39	9	17	1	-11	-10	-17	-12	5	-9
13	35	38	33	8	18	1	-12	-10	-18	-9	32	-9
14	26	40	29	8	16	8	-12	-12	-19	-7	32	-9
15	19	40	25	11	37	30	-12	-13	-19	-9	19	-9
16	27	37	22	14	47	18	-3	-14	-19	-10	13	-9
17	27	32	18	13	29	11	0	-15	-19	-11	9	-10
18	20	27	16	11	23	7	-4	-15	-19	-12	7	-10
19	14	26	14	9	20	5	-4	-14	-19	-11	6	-11
20	9	24	13	9	17	3	-5	-15	-18	-10	5	-11
21	6	21	11	7	15	2	-7	-15	-15	-11	5	-11
22	3	18	12	6	14	0	-9	-15	-15	-10	4	-12
23	0	16	31	5	11	-2	-11	-14	-17	-9	3	-12
24	-2	15	55	9	9	-3	-11	-10	-17	-9	2	-12
25	-3	13	61	29	17	-5	-9	-10	-18	-10	1	-12
26	-3	12	43	30	89	-6	-8	-11	-18	-10	0	-11
27	1	14	34	24	60	-6	-10	-13	-19	-10	0	-8
28	13	12	29	17	41	-3	-9	-14	-19	-10	-1	-6
29	15	11	25	14	32	0	-10	-15	-19	-10	-3	-6
30	14	24	17	27	27	-1	-11	-16	-19	-10	-4	-7
31	14	22		22			-12	-16		-11		-7
min дана	-4 25	7 10	9 22	3 24	8 24	-7 27	-13 14	-18 30	-20 30	-20 2	-13 6	-13 24
сред.	11	23	29	13	30	6	-8	-13	-17	-13	2	-9
max дана	39 13	94 11	72 24	31 25	127 15	35 15	12 25	-7 11	-14 7	-7 14	45 13	-4 3
Годишњи мин. : -20				Средње годишњи : 5				Годишњи макс. : 127				Датум : 15.05.

Н-34

водостаји

Станица : **Доња Шаторња**                      Кота "0" (м н.Ј.м.) :            262.95  
 Река : **Јасеница**                                Удаљеност од ушћа (km) :    65.9  
 Шифра :    47072                                Површина слива (km<sup>2</sup>) :    84

Станица : **Смед.Паланка**                      Кота "0" (м н.Ј.м.) :            101.82  
 Река : **Јасеница**                                Удаљеност од ушћа (km) :    13.7  
 Шифра :    47075                                Површина слива (km<sup>2</sup>) :    496

ВОДОСТАЈИ ЗА 2016. ГОДИНУ

ВОДОСТАЈИ ЗА 2016. ГОДИНУ

ДАН	I	II	III	IV	V	VI	VII	VIII	IX	X	XI	XII	
1	-18	-5	-4	4	-5	-11	-14	-18	-18	-20	-17	-17	
2	-18	-6	18	3	-3	-10	-14	-14	-19	-20	-17	-17	
3	-18	-8	10	2	46	-6	-15	-15	-20	-19	-12	-17	
4	-18	-10	3	1	14	-8	-15	-16	-20	-19	-13	-18	
5	-18	-8	0	0	32	-8	-15	-17	-21	-16	-15	-16	
6	-17	-9	-2	-1	20	-9	-14	-19	-13	-17	-16	-15	
7	-14	-10	115	-2	10	-10	-15	-20	-13	-17	-16	-16	
8	-19	-10	45	-3	8	-11	-15	-20	-14	-12	-3	-16	
9	-4	-11	30	-3	6	-12	-16	-20	-15	-14	6	-17	
10	10	-11	28	-4	4	-12	-16	-21	-16	-16	2	-17	
11	4	-5	35	-4	6	-11	-17	-12	-17	-15	0	-17	
12	1	-6	20	-5	4	-5	-18	-14	-17	-4	-4	-17	
13	-6	-7	10	-5	2	-2	-19	-15	-18	-10	-3	-18	
14	-7	-6	4	-6	1	0	-20	-16	-18	-12	-5	-18	
15	-8	-7	2	-3	4	-4	-20	-17	-19	-13	-7	-16	
16	-9	-8	0	-5	12	-5	-8	-18	-20	-13	-8	-17	
17	-9	-9	-1	-6	8	-6	-13	-19	-20	-8	-9	-17	
18	-10	-10	-2	-8	4	-8	-15	-16	-21	-12	-10	-18	
19	-10	-9	-3	-8	2	-10	-16	-18	-16	-9	-10	-18	
20	-10	-8	-4	-9	0	-8	-17	-10	-13	-10	-11	-18	
21	-10	-8	-5	-9	2	-11	-18	-12	-14	-12	-12	-18	
22	-11	-8	0	-10	1	-12	-18	-12	-14	-7	-13	-18	
23	-11	-9	30	-11	1	-13	-18	-10	-15	-8	-13	-17	
24	-12	-10	40	-10	-2	-14	-18	-12	-15	-12	-14	-17	
25	-12	-8	17	-8	1	-14	-19	-13	-16	-13	-14	-17	
26	-10	-6	10	-10	2	-15	-12	-14	-16	-12	-15	-16	
27	3	-7	32	-10	1	-16	-16	-15	-17	-13	-14	-16	
28	1	-9	16	-9	-1	-2	-17	-16	-18	-13	-15	-16	
29	-2	-10	12	-7	-2	-10	-16	-17	-19	-14	-16	-17	
30	-3		10	-8	-4	-12	-17	-17	-20	-16	-16	-17	
31	-4		8		-5		-17	-18		-17		-18	
min дана	-19	-11	-5	-11	-5	-16	-20	-21	-21	-20	-17	-18	
	8	9	21	23	1	27	14	10	5	1	1	4	
сред.	-9	-8	15	-5	5	-9	-16	-16	-17	-13	-10	-17	
max дана	10	-5	115	4	46	0	-8	-10	-13	-4	6	-15	
	10	1	7	1	3	14	16	20	6	12	9	6	
Годишњи мин. : -21				Средње годишњи : -8				Годишњи макс. : 115					
Датум : 10.08.									Датум : 07.03.				

ДАН	I	II	III	IV	V	VI	VII	VIII	IX	X	XI	XII	
1	55	71	69	96	73	80	64	56	56	54	60	61	
2	56	69	89	93	74	79	64	56	55	54	60	61	
3	55	68	93	90	177	84	64	59	55	54	60	61	
4	55	67	87	89	318	80	64	57	54	54	61	61	
5	56	67	83	87	317	79	63	56	53	54	62	61	
6	57	67	79	86	174	78	63	55	55	55	61	60	
7	68	66	250	85	111	76	60	55	58	55	61	60	
8	76	66	318	83	100	74	59	55	57	57	63	60	
9	70	66	146	83	94	72	59	55	56	60	66	60	
10	91	65	110	82	90	71	58	56	56	58	66	60	
11	102	68	211	81	93	72	57	61	55	58	66	60	
12	93	73	237	80	89	81	57	62	55	58	66	60	
13	82	71	128	79	97	79	57	59	55	67	66	60	
14	74	70	108	79	89	93	56	57	54	62	67	60	
15	71	70	101	79	88	85	55	56	53	60	71	58	
16	72	69	96	78	132	78	62	56	52	59	69	58	
17	72	68	92	77	101	74	64	56	53	60	69	58	
18	70	68	89	76	92	71	62	56	53	63	68	58	
19	68	69	87	75	88	70	61	57	53	62	67	58	
20	67	72	85	74	85	70	60	63	55	64	66	58	
21	66	73	84	74	84	70	59	63	63	63	64	58	
22	65	71	92	73	82	69	58	65	59	63	64	58	
23	65	70	197	73	80	68	57	78	57	66	63	58	
24	64	70	272	73	83	68	57	68	56	65	63	58	
25	64	69	189	77	104	67	56	66	56	63	63	58	
26	64	68	114	76	173	65	59	62	55	62	62	58	
27	77	68	130	74	87	64	61	60	55	61	62	58	
28	84	68	147	73	83	77	59	59	55	61	62	58	
29	80	67	111	73	80	68	58	58	54	61	62	59	
30	75		104	73	78	65	58	57	54	60	61	59	
31	73		100		91		57	56		60		59	
min дана	51	65	67	72	73	64	55	55	52	54	60	58	
	1	9	1	24	1	26	14	1	15	1	1	15	
сред.	71	69	132	80	113	74	59	59	55	60	64	59	
max дана	107	74	357	98	324	105	68	107	65	69	71	61	
	11	20	8	1	4	14	16	22	21	13	14	1	
Годишњи мин. : 51				Средње годишњи : 75				Годишњи макс. : 357					
Датум : 01.01.									Датум : 08.03.				

Н-35

Водостаји

Станица : **Смед.Паланка**                              Кота "0" (м н.Ј.м.) :                              100.00  
 Река : **Кубршница**                                      Удаљеност од ушћа (km) :                              2.0  
 Шифра : 47076    Површина слива (km<sup>2</sup>) :                              743

Станица : **Врањски Прибој**                              Кота "0" (м н.Ј.м.) :                              349.98  
 Река : **Јужна Морава**                                      Удаљеност од ушћа (km) :                              202.8  
 Шифра : 47528    Површина слива (km<sup>2</sup>) :                              2775

**ВОДОСТАЈИ ЗА 2016. ГОДИНУ**

**ВОДОСТАЈИ ЗА 2016. ГОДИНУ**

ДАН	I	II	III	IV	V	VI	VII	VIII	IX	X	XI	XII		
1	77	86	86	97	90	88	87	75	73	72	77	79		
2	78	85	100	95	95	96	85	76	73	72	77	79		
3	75	85	108	93	115	101	85	77	74	73	77	80		
4	78	85	100	92	188	94	83	76	74	73	80	79		
5	78	86	97	91	262	94	84	75	75	73	81	79		
6	80	85	93	90	210	95	84	75	77	74	79	79		
7	87	84	197	90	135	91	83	75	78	74	79	79		
8	95	84	336	89	104	88	84	76	76	76	84	79		
9	92	83	187	89	97	87	84	76	76	77	105	79		
10	96	83	128	90	94	86	83	76	76	75	104	79		
11	103	85	142	90	93	86	83	77	75	75	92	79		
12	105	87	191	88	92	87	83	78	74	77	87	80		
13	108	86	143	87	99	95	83	77	73	84	89	80		
14	97	86	117	87	101	100	80	76	72	80	92	79		
15	92	86	107	91	95	96	79	75	72	77	87	79		
16	99	85	102	91	112	91	87	75	71	76	83	79		
17	97	84	98	88	112	88	88	75	71	78	82	79		
18	92	83	96	87	99	87	82	80	71	78	82	79		
19	88	85	94	87	94	87	80	77	72	77	82	79		
20	85	89	92	86	91	90	80	84	74	81	81	79		
21	85	88	91	86	91	97	79	88	75	78	81	79		
22	84	86	99	86	89	88	78	79	73	83	80	79		
23	81	85	168	87	88	86	78	91	72	90	80	79		
24	82	85	225	88	87	86	77	82	72	83	80	79		
25	82	85	175	94	89	85	79	79	72	79	80	79		
26	83	85	124	96	106	84	83	77	72	78	80	80		
27	89	85	112	94	101	87	81	75	72	77	80	81		
28	92	84	130	90	92	120	78	74	72	77	80	81		
29	90	84	122	89	89	108	78	75	73	77	80	80		
30	88	84	108	90	88	92	77	75	72	77	79	80		
31	87	84	101	88	88	92	77	75	72	77	79	80		
мин дана	74	83	84	86	85	83	74	72	69	71	75	76		
час	3	10	1	20	31	26	31	31	18	2	1	31		
сред.	89	85	131	90	109	92	82	77	73	77	83	79		
мак дана	112	89	373	99	290	128	95	103	82	93	108	82		
час	13	20	8	1	5	28	16	20	6	23	9	3		
Годишњи мин. :	69	Средње					Годишњи макс. :						373	
Датум :	18.09.	годишњи :					89	Датум :						08.03.

ДАН	I	II	III	IV	V	VI	VII	VIII	IX	X	XI	XII		
1	-160	-111	-113	-109	-145	-148	-165	-168	-176	-171	-167	-149		
2	-161	-114	-107	-111	-142	-149	-165	-159	-176	-171	-167	-151		
3	-160	-117	-111	-114	-116	-149	-161	-162	-175	-171	-167	-152		
4	-158	-119	-111	-115	-76	-150	-162	-166	-175	-173	-167	-153		
5	-158	-120	-112	-117	-79	-152	-164	-168	-176	-172	-167	-154		
6	-131	-123	-116	-119	-85	-150	-166	-169	-173	-174	-166	-154		
7	-18	-127	-111	-122	-95	-149	-164	-171	-169	-171	-164	-153		
8	-35	-129	-18	-124	-103	-151	-168	-169	-163	-165	-114	-157		
9	-80	-131	-15	-125	-111	-153	-169	-163	-164	-165	-20	-157		
10	-102	-131	-33	-126	-117	-149	-170	-161	-166	-167	-9	-157		
11	-112	-127	43	-128	-122	-146	-171	-164	-167	-165	-60	-157		
12	-118	-127	86	-130	-125	-150	-172	-165	-169	-147	-84	-156		
13	-123	-122	37	-132	-125	-147	-172	-167	-170	-150	-63	-154		
14	-127	-101	31	-134	-127	-143	-173	-168	-171	-154	-79	-156		
15	-131	-96	7	-137	-129	-145	-171	-170	-172	-160	-98	-156		
16	-131	-105	-22	-138	-131	-149	-137	-170	-173	-161	-110	-155		
17	-129	-113	-49	-140	-130	-153	-145	-172	-174	-160	-119	-156		
18	-130	-118	-67	-142	-132	-155	-156	-173	-174	-156	-127	-157		
19	-132	-119	-76	-143	-135	-157	-161	-173	-173	-157	-132	-158		
20	-136	-122	-83	-144	-136	-158	-164	-172	-164	-157	-135	-161		
21	-140	-124	-89	-146	-133	-159	-166	-172	-163	-157	-138	-162		
22	-139	-125	-95	-146	-116	-161	-166	-173	-164	-157	-138	-162		
23	-141	-127	-98	-147	-113	-162	-168	-171	-166	-156	-140	-162		
24	-145	-122	-64	-142	-118	-163	-169	-172	-168	-156	-142	-162		
25	-143	-115	-66	-141	-125	-163	-170	-172	-171	-159	-143	-163		
26	-142	-117	-81	-142	-129	-162	-168	-172	-170	-161	-144	-161		
27	-139	-110	-88	-142	-132	-164	-165	-172	-172	-162	-144	-159		
28	-129	-115	-94	-144	-136	-164	-166	-173	-170	-163	-145	-159		
29	-114	-119	-99	-145	-139	-164	-157	-174	-170	-164	-146	-160		
30	-107	-119	-102	-145	-144	-164	-163	-175	-170	-166	-147	-160		
31	-108	-119	-106	-146	-146	-167	-175	-175	-170	-166	-147	-160		
мин дана	-162	-133	-121	-148	-150	-166	-174	-176	-178	-175	-168	-164		
час	2	10	1	23	30	23	14	31	3	4	3	22		
сред.	-125	-119	-62	-133	-122	-154	-165	-169	-170	-162	-125	-157		
мак дана	9	-92	102	-107	-68	-139	-116	-154	-162	-143	12	-148		
час	7	14	12	1	4	14	16	2	20	12	9	1		
Годишњи мин. :	-178	Средње					Годишњи макс. :						102	
Датум :	03.09.	годишњи :					-139	Датум :						12.03.

Н-36

Водостаји

Станица : **Владичин Хан**                                Кота "0" (м н.Ј.м.) :                    321.98  
Река :       **Јужна Морава**                                Удаљеност од ушћа (km) :    187.6  
Шифра :    47530    Површина слива (km²) :            3052

**ВОДОСТАЈИ ЗА 2016. ГОДИНУ**

ДАН	I	II	III	IV	V	VI	VII	VIII	IX	X	XI	XII	
1	46	84	75	90	54	62	45	50	17	22	50	65	
2	32	89	81	82	57	65	37	38	17	20	52	62	
3	40	81	84	77	92	62	33	32	17	38	51	62	
4	68	79	81	86	122	55	33	31	18	37	56	47	
5	64	76	74	83	116	45	39	39	17	37	51	58	
6	83	65	80	83	106	66	39	25	24	34	44	66	
7	149	56	90	85	98	67	32	22	24	38	55	60	
8	138	55	141	83	91	56	38	28	29	38	89	60	
9	106	55	153	81	84	44	56	30	28	31	175	58	
10	88	64	143	70	82	55	30	38	28	40	165	57	
11	86	67	181	83	77	51	26	40	26	45	125	43	
12	82	72	208	87	72	49	38	30	24	61	110	60	
13	74	77	181	79	80	54	36	45	22	60	119	62	
14	65	86	173	73	69	55	50	24	21	52	108	61	
15	71	89	163	76	70	56	52	25	25	37	98	62	
16	56	84	148	73	65	55	66	31	22	34	89	59	
17	53	78	127	70	65	60	50	21	18	35	83	34	
18	63	79	118	72	76	62	53	20	19	47	71	47	
19	61	75	110	72	72	59	57	20	25	61	72	56	
20	55	73	102	62	74	59	54	20	41	49	66	58	
21	59	63	97	69	69	57	51	20	34	59	68	57	
22	62	61	97	68	76	43	42	20	41	36	75	61	
23	41	58	97	53	87	61	39	24	43	36	63	57	
24	35	67	119	64	85	45	32	21	30	39	56	54	
25	57	74	125	71	81	52	27	21	23	43	63	46	
26	64	81	114	73	78	41	28	21	37	56	54	46	
27	70	81	102	73	77	45	31	20	39	40	44	44	
28	71	76	106	61	63	33	41	19	40	52	61	53	
29	78	72	97	74	60	51	40	18	38	49	63	56	
30	73		89	72	71	50	30	18	38	49	63	53	
31	72		85		69		28	17		36		50	
min дана	29	49	61	46	47	27	19	17	16	19	23	27	
час	2	9	7	23	31	28	15	31	3	6	1	25	
сред.	14:30	18:00	5:30	22:00	6:30	19:30	4:30	19:30	16:30	11:00	5:00	7:30	
маx дана	160	99	216	101	130	78	92	71	56	76	207	72	
час	7	15	12	1	4	15	16	1	20	13	9	1	
	23:30	0:30	11:30	13:00	16:30	16:30	9:30	23:00	21:00	21:00	15:00	0:00	
Годишњи мин. :    16					Средње годишњи :    62					Годишњи макс. :    216			
Датум : 03.09.									Датум : 12.03.				

Станица : **Грделица**    Кота "0" (м н.Ј.м.) :                    251.63  
Река :       **Јужна Морава**                                Удаљеност од ушћа (km) :    155.0  
Шифра :    47540    Површина слива (km²) :            3782

**ВОДОСТАЈИ ЗА 2016. ГОДИНУ**

ДАН	I	II	III	IV	V	VI	VII	VIII	IX	X	XI	XII	
1	38	98	94	97	55	56	39	31	11	20	38	60	
2	33	109	97	84	50	57	33	44	11	14	41	58	
3	24	99	102	81	97	58	27	28	11	18	41	58	
4	52	95	102	89	144	50	26	22	11	27	46	48	
5	53	93	95	87	145	35	25	27	11	24	42	47	
6	81	74	94	86	131	52	31	24	20	24	35	62	
7	191	70	107	90	114	64	25	17	18	26	45	52	
8	175	62	190	84	103	53	30	16	18	34	98	54	
9	119	59	206	80	94	42	38	23	19	24	257	52	
10	91	70	185	69	87	42	32	26	19	24	237	53	
11	81	84	240	82	84	47	19	25	18	32	165	35	
12	81	87	285	87	75	40	20	31	17	56	132	53	
13	68	91	254	78	81	55	31	32	15	48	148	56	
14	64	109	233	68	68	51	32	20	13	46	128	55	
15	59	112	218	74	70	50	41	16	13	28	112	55	
16	65	101	195	69	64	51	76	22	15	25	99	54	
17	63	96	163	65	63	47	41	18	13	23	90	36	
18	62	91	145	66	69	55	43	14	11	27	78	30	
19	68	85	128	65	68	53	45	17	12	49	70	48	
20	60	84	119	56	72	51	46	15	28	43	66	50	
21	60	76	110	61	71	54	41	15	31	42	67	49	
22	64	68	108	61	75	39	31	14	25	33	73	52	
23	52	65	106	53	84	47	30	18	30	25	60	50	
24	39	80	143	50	84	39	29	16	24	24	55	46	
25	54	95	156	68	84	40	21	16	19	26	56	42	
26	67	98	137	68	81	39	19	15	19	41	51	37	
27	79	104	119	70	79	30	24	14	26	33	42	49	
28	89	99	121	55	63	32	27	13	27	36	49	39	
29	101	86	110	69	56	36	41	12	27	39	57	50	
30	95		99	69	65	43	26	11	26	39	59	49	
31	90		90		64		21	11		30		43	
min дана	23	55	78	38	41	21	14	11	8	12	17	22	
час	1	9	7	23	31	29	12	31	5	3	6	25	
сред.	22:30	12:30	11:10	23:30	11:00	14:00	16:00	8:30	18:00	9:00	18:00	15:00	
маx дана	212	121	294	109	164	80	94	75	46	68	332	68	
час	7	14	12	1	4	7	16	2	20	12	9	1	
	5:00	2:30	15:02	20:53	22:30	0:30	15:30	5:00	22:00	16:30	17:30	5:00	
Годишњи мин. :    8					Средње годишњи :    63					Годишњи макс. :    332			
Датум : 05.09.									Датум : 09.11.				

Станица : **Корвинград**                      Кота "0" (м н.Ј.м.) :            188.09  
Река : **Јужна Морава**                      Удаљеност од ушћа (km) :    105.7  
Шифра : 47550                                  Површина слива (km<sup>2</sup>) :    9396

Станица : **Алексинач**                      Кота "0" (м н.Ј.м.) :            157.63  
Река : **Јужна Морава**                      Удаљеност од ушћа (km) :    55.1  
Шифра : 47570                                  Површина слива (km<sup>2</sup>) :    14284

**ВОДОСТАЈИ ЗА 2016. ГОДИНУ**

**ВОДОСТАЈИ ЗА 2016. ГОДИНУ**

ДАН	I	II	III	IV	V	VI	VII	VIII	IX	X	XI	XII
1	-176	-76	-84	-100	-139	-148	-181	-197	-212	-200	-189	-147
2	-190	-70	-74	-102	-143	-150	-183	-170	-211	-209	-178	-148
3	-195	-81	-84	-110	-91	-153	-183	-179	-211	-210	-177	-149
4	-183	-89	-83	-114	0	-153	-188	-190	-213	-200	-175	-150
5	-169	-93	-85	-113	2	-157	-189	-195	-212	-200	-172	-162
6	-162	-109	-97	-116	-14	-159	-191	-192	-204	-198	-179	-151
7	-11	-119	-91	-115	-42	-140	-190	-201	-193	-201	-181	-156
8	-16	-128	36	-120	-61	-148	-195	-200	-196	-188	-135	-156
9	-76	-132	36	-123	-68	-159	-190	-194	-198	-189	72	-159
10	-92	-133	6	-124	-84	-168	-182	-192	-200	-196	140	-159
11	-90	-113	70	-125	-93	-157	-199	-190	-200	-190	2	-163
12	-104	-112	119	-120	-102	-165	-202	-189	-203	-168	-53	-167
13	-115	-107	83	-126	-107	-153	-197	-194	-205	-155	-29	-157
14	-130	-77	123	-133	-114	-144	-195	-188	-207	-167	-56	-159
15	-143	-75	75	-131	-122	-151	-187	-202	-210	-178	-77	-159
16	-117	-89	25	-135	-125	-157	-145	-203	-208	-189	-92	-159
17	-112	-100	-8	-138	-127	-162	-158	-200	-210	-189	-104	-163
18	-125	-109	-31	-142	-132	-160	-176	-204	-211	-187	-113	-180
19	-128	-109	-47	-142	-129	-162	-175	-203	-211	-177	-126	-171
20	-141	-112	-58	-144	-132	-165	-172	-200	-205	-160	-127	-165
21	-148	-109	-69	-150	-112	-164	-182	-201	-189	-171	-133	-165
22	-139	-118	-73	-147	-112	-169	-184	-203	-198	-166	-130	-164
23	-145	-124	-76	-148	-112	-177	-189	-202	-196	-182	-135	-165
24	-167	-99	-43	-156	-114	-170	-191	-198	-194	-186	-143	-165
25	-162	-57	-20	-140	-120	-182	-196	-202	-204	-186	-147	-170
26	-144	-82	-44	-140	-117	-177	-196	-204	-207	-184	-144	-172
27	-136	-64	-60	-139	-124	-186	-184	-206	-200	-174	-151	-165
28	-93	-77	-70	-145	-132	-180	-192	-208	-200	-186	-157	-168
29	-52	-92	-75	-149	-144	-188	-168	-209	-198	-177	-147	-162
30	-52	-86	-139	-147	-178	-179	-209	-199	-178	-147	-164	
31	-68	-95		-144		-192	-211		-179		-167	
min дана	-200	-135	-103	-161	-158	-191	-206	-212	-213	-211	-196	-184
час	2	9	6	23	31	29	13	30	4	3	1	26
сред.	10:30	21:00	19:30	21:30	20:00	13:00	4:00	19:00	18:30	18:30	9:30	0:30
max дана	24	-36	140	-92	15	-132	-119	-149	-180	-146	189	-142
час	7	25	14	2	4	7	16	2	21	13	10	1
	17:00	0:00	13:30	1:30	23:00	9:30	15:30	13:30	11:00	3:30	8:30	9:00
	Годишњи мин. : -213				Средње годишњи : -141				Годишњи макс. : 189			
	Датум : 04.09.								Датум : 10.11.			

ДАН	I	II	III	IV	V	VI	VII	VIII	IX	X	XI	XII
1	-74	11	2	-14	-42	-78	-112	-127	-140	-136	-122	-78
2	-91	33	19	-6	-65	-83	-108	-115	-131	-139	-117	-77
3	-100	38	8	-21	-30	-83	-113	-107	-135	-143	-117	-77
4	-113	23	10	-30	75	-82	-115	-120	-140	-140	-117	-83
5	-83	16	7	-21	109	-81	-117	-117	-141	-135	-115	-94
6	-68	2	-1	-27	82	-89	-121	-125	-129	-136	-117	-80
7	35	-16	13	-21	53	-72	-121	-127	-128	-134	-117	-68
8	114	-39	107	-19	29	-74	-125	-129	-126	-130	-79	-73
9	33	-47	174	-28	12	-85	-125	-126	-116	-120	88	-72
10	-3	-46	121	-25	0	-96	-120	-129	-103	-127	272	-73
11	25	-43	149	-39	-12	-89	-125	-130	-114	-126	210	-89
12	36	-23	233	-21	-20	-88	-132	-122	-130	-112	57	-104
13	26	-22	237	-16	-27	-92	-132	-126	-135	-89	83	-75
14	3	12	227	-35	-26	-76	-129	-131	-137	-98	51	-72
15	-26	20	252	-34	-37	-81	-119	-134	-136	-108	12	-74
16	-6	10	164	-34	-43	-87	-88	-125	-140	-119	1	-73
17	5	2	122	-49	-48	-92	-76	-129	-135	-122	-11	-87
18	-18	-14	72	-50	-54	-96	-104	-130	-134	-121	-21	-111
19	-16	-8	59	-51	-51	-97	-105	-125	-141	-119	-43	-110
20	-34	-8	41	-51	-56	-99	-90	-130	-138	-117	-48	-93
21	-41	-15	25	-69	-43	-100	-95	-131	-127	-108	-57	-78
22	-36	-30	26	-61	-38	-102	-106	-131	-125	-107	-60	-77
23	-39	-40	26	-73	-37	-107	-109	-127	-132	-115	-47	-69
24	-69	-36	45	-82	-45	-90	-121	-128	-132	-120	-58	-72
25	-79	49	100	-72	-37	-103	-126	-130	-135	-122	-75	-92
26	-51	18	83	-54	-36	-109	-124	-124	-139	-122	-72	-104
27	-35	33	49	-47	-44	-113	-132	-131	-140	-115	-87	-103
28	-6	26	29	-62	-45	-110	-120	-136	-135	-120	-93	-100
29	36	4	34	-79	-66	-113	-102	-138	-136	-118	-84	-97
30	47		14	-54	-76	-110	-105	-128	-136	-118	-83	-99
31	25		-8		-75	-119	-133		-118		-118	-100
min дана	-115	-53	-15	-85	-82	-118	-135	-138	-143	-144	-128	-117
час	4	11	31	24	31	27	27	29	27	2	1	18
сред.	13:00	4:00	23:00	5:30	3:30	12:00	12:30	15:30	2:30	20:30	18:00	22:30
max дана	133	59	275	4	118	-60	-51	-95	-85	-83	312	-56
час	8	25	15	2	5	7	16	3	10	13	10	10
	2:00	10:00	5:30	14:30	11:00	19:30	21:00	2:00	18:00	13:30	22:30	18:30
	Годишњи мин. : -144				Средње годишњи : -59				Годишњи макс. : 312			
	Датум : 02.10.								Датум : 10.11.			

Н-38

Водостаји

Станица : **Мојсиње** Кота "0" (m н.Ј.м.) : 136.28  
 Река : **Јужна Морава** Удаљеност од ушћа (km) : 16.4  
 Шифра : 47590 Површина слива (km<sup>2</sup>) : 15390

Станица : **Врањска Бања** Кота "0" (m н.Ј.м.) : 407.75  
 Река : **Бањска** Удаљеност од ушћа (km) : 4.0  
 Шифра : 47526 Површина слива (km<sup>2</sup>) : 108

**ВОДОСТАЈИ ЗА 2016. ГОДИНУ**

**ВОДОСТАЈИ ЗА 2016. ГОДИНУ**

ДАН	I	II	III	IV	V	VI	VII	VIII	IX	X	XI	XII	
1	92	192	176	167	133	95	55	33	16	22	45	88	
2	80	203	195	175	126	92	59	37	20	22	41	91	
3	64	219	187	161	165	91	54	55	21	15	47	90	
4	42	204	189	151	249	89	51	45	15	15	47	86	
5	62	196	184	155	309	92	48	44	13	23	49	78	
6	96	183	179	150	280	85	43	35	23	23	49	78	
7	167	161	187	152	251	93	42	33	26	25	46	104	
8	295	143	252	158	222	102	40	28	29	27	101	92	
9	233	126	349	155	201	90	36	36	39	37	210	99	
10	179	126	316	153	187	79	39	33	42	35	376	94	
11	193	128	311	143	175	75	43	33	55	32	421	89	
12	213	148	375	149	164	86	31	40	30	43	273	65	
13	210	151	414	162	158	80	29	43	22	70	272	82	
14	190	172	404	145	159	92	31	34	19	71	256	101	
15	164	200	433	143	149	91	39	33	18	61	206	96	
16	162	186	383	148	132	85	60	30	16	48	188	102	
17	192	178	321	132	127	80	103	26	18	42	172	95	
18	172	163	271	128	120	74	67	28	21	40	160	69	
19	162	165	247	126	120	74	60	29	15	46	142	57	
20	155	168	230	123	115	72	65	25	17	55	129	72	
21	129	163	215	113	128	70	77	25	22	64	123	92	
22	134	153	210	110	136	69	62	25	33	56	119	97	
23	134	137	213	106	138	62	50	29	26	56	130	103	
24	121	133	237	96	131	64	50	27	27	45	122	102	
25	89	207	285	97	131	76	38	28	27	43	109	88	
26	107	205	281	115	143	57	40	31	20	42	109	70	
27	135	202	247	125	132	56	31	26	17	45	94	57	
28	158	210	222	121	127	55	42	20	21	48	82	72	
29	206	183	221	98	117	57	47	17	22	42	78	62	
30	228	207	112	99	52	58	22	24	46	85	65	65	
31	214	181	98	42	27	46				46	68	68	
min дана	39	120	166	91	93	49	26	15	11	14	34	49	
час	4	11	1	24	31	27	13	30	5	3	2	27	
сред.	154	173	262	136	159	78	49	32	24	41	143	84	
max дана	306	233	449	183	317	112	114	66	72	82	436	113	
час	8	25	15	2	5	8	17	3	11	13	11	16	
	11:30	17:00	11:30	20:30	7:30	3:00	3:00	8:00	1:00	21:00	13:00	2:00	
Годишњи мин. : 11				Средње годишњи : 111				Годишњи макс. : 449					
Датум : 05.09.									Датум : 15.03.				

ДАН	I	II	III	IV	V	VI	VII	VIII	IX	X	XI	XII	
1	-	-	-	-	36	29	25	26	26	34	28	30	
2	-	-	-	-	36	27	23	25	26	34	28	25	
3	-	-	-	-	36	28	23	26	26	34	28	25	
4	-	-	-	-	40	29	25	26	26	30	28	25	
5	-	-	-	-	40	29	26	26	26	32	28	25	
6	-	-	-	-	40	29	26	26	26	27	28	29	
7	-	-	-	-	26	29	32	26	27	27	28	32	
8	-	-	-	-	24	29	25	26	26	28	35	25	
9	-	-	-	38	24	30	24	25	27	27	37	25	
10	-	-	-	38	40	28	24	25	26	27	36	25	
11	-	-	-	38	40	28	24	26	28	26	39	24	
12	-	-	-	38	30	28	24	25	27	29	40	28	
13	-	-	-	38	26	32	24	26	27	27	39	33	
14	-	-	-	38	40	28	24	26	28	26	39	33	
15	-	-	-	36	40	24	24	25	29	25	39	34	
16	-	-	-	38	40	25	30	25	27	26	38	34	
17	-	-	-	37	40	26	24	26	25	26	36	33	
18	-	-	-	37	40	25	25	26	26	28	27	33	
19	-	-	-	37	40	24	25	26	27	29	24	33	
20	-	-	-	37	39	26	24	25	34	29	24	25	
21	-	-	-	36	33	26	24	25	34	29	28	24	
22	-	-	-	-	28	24	24	25	34	29	33	24	
23	-	-	-	-	33	24	24	26	34	29	33	24	
24	-	-	-	-	39	24	24	25	35	28	34	24	
25	-	-	-	-	39	24	25	26	30	29	34	24	
26	-	-	-	-	39	24	24	26	34	29	34	25	
27	-	-	-	-	38	25	26	26	30	28	32	24	
28	-	-	-	-	39	26	27	26	34	28	32	24	
29	-	-	-	-	39	26	28	26	34	28	32	24	
30	-	-	-	-	29	26	28	26	34	28	33	24	
31	-	-	-	-	28	26	26	26	28	28		24	
min дана	-	-	-	-	24	23	23	24	25	25	23	24	
час	-	-	-	-	8	15	2	2	4	4	18	10	
сред.	-	-	-	-	36	27	25	26	29	28	32	27	
max дана	-	-	-	-	41	33	56	30	35	35	44	34	
час	-	-	-	-	20	9	28	1	20	1	8	15	
Годишњи мин. : -				Средње годишњи : -				Годишњи макс. : -					
Датум : -									Датум : -				

N-39

водостаји

Станица : **Тупаловце**  
 Река : **Козарска**  
 Шифра : 47539

Кота "0" (м н.Ј.м.) : 275.85  
 Удаљеност од ушћа (km) : 3.2  
 Површина слива (km<sup>2</sup>) : 98

ВОДОСТАЈИ ЗА 2016. ГОДИНУ

ДАН	I	II	III	IV	V	VI	VII	VIII	IX	X	XI	XII
1	-2	26	29	15	14	14	8	8	5	6	12	14
2	0	26	27	15	18	14	9	18	5	6	11	15
3	1	24	25	14	29	14	9	13	5	6	11	15
4	1	22	25	14	37	15	13	10	4	6	13	13
5	1	20	24	14	34	13	8	9	4	8	13	15
6	12	17	23	13	31	15	7	9	19	8	8	14
7	37	15	25	14	27	22	6	8	10	9	4	13
8	17	14	35	11	24	16	6	9	8	22	27	12
9	11	15	30	11	21	13	5	9	7	12	70	15
10	14	18	32	13	19	12	6	8	7	10	55	15
11	22	27	46	14	18	12	9	8	7	15	39	14
12	20	23	42	12	17	12	8	11	6	35	33	16
13	16	23	37	11	17	27	8	9	6	24	40	15
14	13	28	33	11	15	19	7	8	5	16	33	14
15	12	24	30	14	15	16	9	8	5	12	29	16
16	18	20	27	12	16	14	28	7	5	12	26	14
17	16	18	24	11	18	13	14	6	5	14	25	13
18	14	20	22	10	16	12	14	6	5	12	22	16
19	14	20	21	10	16	11	13	14	5	15	21	16
20	15	19	20	10	16	11	11	10	16	16	19	14
21	17	18	18	10	19	10	10	10	11	13	18	15
22	14	18	19	9	17	9	8	7	10	14	18	18
23	13	17	18	9	15	10	8	10	6	13	17	18
24	17	27	26	13	15	9	8	9	6	12	16	15
25	16	29	22	16	21	7	8	9	6	11	16	14
26	13	27	20	15	26	7	10	8	6	11	16	15
27	18	28	19	14	21	6	12	7	6	12	17	18
28	29	26	18	13	19	12	10	6	6	15	16	17
29	30	24	18	13	17	9	19	5	6	13	16	15
30	28		18	15	16	8	11	6	6	12	15	14
31	26		17		15		9	6		12		17
min дана	-2	14	16	7	10	0	1	2	4	6	3	8
	1	8	31	21	30	27	9	18	4	1	7	8
сред.	15	22	25	13	20	13	10	9	7	13	22	15
max дана	37	37	47	21	38	45	42	30	37	41	118	20
	7	24	11	25	3	6	16	19	20	12	9	22
Годишњи мин. :		-2		Средње годишњи :		15		Годишњи макс. :		118		Датум : 09.11.
		Датум : 01.01.										Датум : 07.01.

Станица : **Свође**  
 Река : **Власина**  
 Шифра : 47630

Кота "0" (м н.Ј.м.) : 305.07  
 Удаљеност од ушћа (km) : 26.5  
 Површина слива (km<sup>2</sup>) : 350

ВОДОСТАЈИ ЗА 2016. ГОДИНУ

ДАН	I	II	III	IV	V	VI	VII	VIII	IX	X	XI	XII
1	-85	-52	-38	-64	-68	-68	-78	-82	-85	-86	-83	-76
2	-85	-50	-48	-63	-61	-68	-78	-64	-85	-86	-83	-75
3	-85	-54	-51	-64	-49	-69	-74	-74	-86	-85	-83	-74
4	-85	-57	-40	-64	-35	-69	-68	-79	-86	-84	-82	-75
5	-85	-58	-54	-65	-39	-70	-76	-81	-86	-85	-82	-78
6	-70	-61	-56	-65	-44	-64	-80	-82	-78	-85	-82	-78
7	-10	-64	-57	-67	-48	-65	-77	-82	-82	-84	-82	-78
8	-50	-64	-24	-66	-50	-68	-78	-82	-83	-75	-78	-79
9	-63	-65	-40	-67	-52	-69	-78	-80	-84	-84	-24	-79
10	-62	-64	-36	-64	-58	-70	-80	-81	-84	-84	-28	-79
11	-44	-43	-14	-61	-59	-71	-80	-82	-84	-82	-46	-78
12	-48	-53	-16	-65	-60	-73	-80	-80	-85	-62	-58	-78
13	-49	-48	-26	-67	-60	-65	-81	-81	-85	-74	-46	-78
14	-57	-40	-28	-67	-63	-68	-81	-81	-86	-79	-58	-79
15	-63	-45	-37	-58	-64	-68	-81	-81	-87	-82	-63	-79
16	-44	-53	-42	-64	-63	-70	-46	-81	-87	-83	-65	-79
17	-54	-58	-47	-67	-64	-72	-74	-82	-85	-76	-67	-80
18	-62	-60	-50	-68	-66	-73	-77	-83	-85	-81	-69	-80
19	-64	-60	-52	-69	-67	-74	-77	-80	-85	-78	-70	-80
20	-69	-64	-55	-69	-68	-76	-78	-83	-84	-81	-72	-80
21	-69	-60	-57	-70	-44	-76	-79	-82	-82	-81	-73	-80
22	-70	-62	-56	-71	-51	-77	-80	-83	-84	-76	-74	-81
23	-77	-63	-58	-71	-57	-78	-81	-74	-84	-81	-75	-81
24	-77	-41	-48	-67	-60	-75	-81	-80	-84	-81	-76	-80
25	-71	-38	-53	-64	-59	-76	-81	-81	-84	-82	-74	-80
26	-74	-50	-56	-67	-58	-78	-81	-82	-84	-82	-75	-78
27	-71	-48	-57	-68	-61	-78	-78	-84	-85	-81	-74	-74
28	-60	-50	-58	-69	-63	-74	-80	-84	-85	-81	-75	-75
29	-44	-54	-58	-70	-64	-76	-74	-85	-85	-82	-75	-75
30	-44		-60	-64	-66	-76	-80	-86	-86	-83	-75	-76
31	-50		-61		-67		-81	-85		-82		-78
min дана	-85	-65	-61	-71	-68	-78	-81	-86	-87	-86	-83	-81
	1	9	31	22	1	23	13	30	15	1	1	22
сред.	-63	-54	-46	-66	-58	-72	-77	-81	-85	-81	-69	-78
max дана	-10	-38	-14	-58	-35	-64	-46	-64	-78	-62	-24	-74
	7	25	11	15	4	6	16	2	6	12	9	3
Годишњи мин. :		-87		Средње годишњи :		-69		Годишњи макс. :		-10		Датум : 07.01.
		Датум : 15.09.										Датум : 07.01.

Н-40

Водостаји





Станица : Печењење  
 Река : Јабланица  
 Шифра : 47740

Кота "0" (m н.Ј.м.) : 205.82  
 Удаљеност од ушћа (km) : 3.0  
 Површина слива (km<sup>2</sup>) : 891

### ВОДОСТАЈИ ЗА 2016. ГОДИНУ

ДАН	I	II	III	IV	V	VI	VII	VIII	IX	X	XI	XII
1	29	57	56	49	35	32	25	25	20	20	25	34
2	25	54	65	48	35	32	25	25	20	20	25	33
3	27	49	59	47	45	32	25	25	19	20	25	34
4	32	47	56	46	74	32	25	27	19	20	25	34
5	32	46	57	45	63	32	25	25	19	21	26	33
6	30	44	52	44	58	35	24	24	21	21	26	32
7	85	42	51	43	56	38	24	23	24	22	26	33
8	77	40	129	42	54	35	23	23	28	23	35	32
9	55	39	107	41	62	33	22	24	26	28	138	32
10	56	38	86	41	54	32	22	28	26	27	161	32
11	53	39	127	40	50	32	21	26	25	26	77	32
12	48	43	134	40	47	34	21	24	24	29	61	32
13	44	45	111	39	45	34	21	24	24	33	79	32
14	41	58	180	38	43	39	20	24	23	31	66	32
15	39	58	127	38	42	37	20	23	23	28	56	31
16	42	53	96	37	41	35	27	23	22	27	50	31
17	50	49	79	36	41	32	34	23	22	27	47	31
18	46	46	71	36	39	31	28	22	21	28	44	31
19	43	45	65	35	38	30	26	22	21	28	42	30
20	42	44	60	35	37	30	25	22	21	30	41	30
21	41	45	57	35	41	30	24	24	21	30	40	30
22	44	45	54	34	47	29	24	24	21	29	39	29
23	42	43	53	34	45	28	23	23	22	29	38	30
24	39	46	69	35	42	28	22	23	21	29	37	30
25	41	59	76	36	39	27	22	23	21	28	36	29
26	37	54	66	36	38	27	22	23	21	27	36	30
27	37	63	61	35	38	26	26	22	21	27	35	30
28	55	57	58	34	36	26	26	22	21	26	35	31
29	76	52	56	34	35	26	30	21	21	26	35	31
30	72		54	34	34	26	31	21	21	26	34	31
31	62		51		33		27	20		26		30
min дана	24	38	49	34	33	25	20	20	19	20	25	28
час	1	10	7	23	31	30	14	31	3	1	1	23
сред.	15:30	16:00	11:00	6:00	13:00	16:30	20:00	11:30	16:00	16:00	20:30	2:00
маx дана	46	48	78	39	45	31	25	24	22	26	48	31
час	7	27	14	1	4	6	17	9	8	13	10	1
сред.	17:30	11:00	10:00	0:30	9:00	22:00	4:30	22:30	4:00	12:30	5:30	0:00
Годишњи мин. :		19		Средње		Годишњи макс. :		210				
Датум :		03.09.		годишњи :		Датум :		10.11.				

Станица : Пуковац  
 Река : Пуста  
 Шифра : 47548

Кота "0" (m н.Ј.м.) : 195.23  
 Удаљеност од ушћа (km) : 4.7  
 Површина слива (km<sup>2</sup>) : 561

### ВОДОСТАЈИ ЗА 2016. ГОДИНУ

ДАН	I	II	III	IV	V	VI	VII	VIII	IX	X	XI	XII
1	12	49	36	39	18	16	5	9	7	8	10	15
2	13	45	42	37	20	15	10	10	7	8	10	14
3	14	43	38	35	41	15	17	11	7	8	10	14
4	14	41	36	34	76	15	9	9	7	9	10	14
5	14	39	40	32	66	14	8	9	7	9	11	13
6	16	36	37	30	60	15	7	8	11	9	11	13
7	53	34	37	28	58	16	8	8	12	9	11	13
8	67	31	102	27	55	15	7	9	10	10	25	12
9	40	29	76	26	52	14	7	10	10	10	111	12
10	66	27	71	26	48	13	7	9	10	10	141	12
11	61	27	119	24	44	14	6	9	10	11	47	12
12	43	28	115	23	42	14	6	9	9	12	34	12
13	33	30	93	22	40	15	6	9	8	12	55	12
14	29	35	176	21	38	15	6	8	8	10	39	12
15	26	38	105	20	36	15	7	8	8	10	33	11
16	34	35	80	20	34	13	14	8	8	10	30	11
17	52	33	71	19	32	12	12	8	8	10	28	11
18	46	32	66	19	30	12	9	8	8	10	26	11
19	38	31	63	18	28	11	8	9	8	12	24	11
20	30	30	59	19	27	10	8	9	8	13	23	11
21	31	30	56	19	40	10	8	8	9	13	21	11
22	31	31	53	18	31	9	7	8	9	12	20	11
23	26	29	50	18	26	9	7	9	8	12	19	11
24	25	37	60	19	24	8	7	9	8	11	18	10
25	24	50	67	20	22	7	7	9	8	11	18	10
26	22	39	55	19	21	7	7	8	8	11	17	11
27	22	40	50	19	20	7	9	7	8	11	16	11
28	38	38	46	19	19	6	9	7	8	11	16	11
29	59	35	44	19	18	6	12	7	8	10	16	11
30	58		42	19	17	5	10	7	8	10	15	11
31	53		40		16		9	7		10		10
min дана	11	26	33	17	16	4	4	6	6	7	9	10
час	1	10	1	23	31	30	2	30	1	1	2	19
сред.	35	35	65	24	35	12	8	8	8	10	29	12
маx дана	93	54	217	40	82	17	34	12	13	14	198	15
час	7	25	14	1	4	6	2	3	6	20	10	1
Годишњи мин. :		4		Средње		Годишњи макс. :		217				
Датум :		30.06.		годишњи :		Датум :		14.03.				

H-42

водостаји

Станица : **Магово** Кота "0" (м н.Ј.м.) : 523.15  
 Река : **Топлица** Удаљеност од ушћа (km) : 100.0  
 Шифра : 47820 Површина слива (km<sup>2</sup>) : 180

Станица : **Доња Селова** Кота "0" (м н.Ј.м.) : 445.44  
 Река : **Топлица** Удаљеност од ушћа (km) : 90.0  
 Шифра : 47830 Површина слива (km<sup>2</sup>) : 353

ВОДОСТАЈИ ЗА 2016. ГОДИНУ

ВОДОСТАЈИ ЗА 2016. ГОДИНУ

ДАН	I	II	III	IV	V	VI	VII	VIII	IX	X	XI	XII			
1	8	20	26	21	13	18	11	10	8	7	9	12			
2	11	19	24	21	18	17	12	13	8	7	9	12			
3	8	19	22	20	67	17	13	11	8	7	9	12			
4	16	18	21	20	58	22	13	9	6	7	9	11			
5	13	16	19	19	59	21	11	8	6	7	9	10			
6	9	14	17	18	53	22	11	8	13	7	9	11			
7	16	13	35	18	47	21	11	8	12	8	15	11			
8	13	12	40	18	40	20	10	13	11	11	92	10			
9	12	12	30	17	37	19	9	12	11	9	71	10			
10	14	11	40	17	34	19	9	11	10	9	51	10			
11	15	13	62	17	33	18	9	10	10	9	36	10			
12	15	13	45	16	30	18	9	11	9	16	33	10			
13	14	17	47	15	28	24	9	9	9	13	36	10			
14	12	22	50	15	26	27	9	7	9	11	30	14			
15	12	20	40	15	24	23	9	7	7	10	26	10			
16	15	18	34	15	24	20	13	7	7	13	23	10			
17	14	17	31	14	24	18	11	10	7	13	22	9			
18	12	15	29	13	22	16	10	10	7	12	20	12			
19	18	17	29	13	21	16	9	9	7	22	19	18			
20	31	17	28	13	24	15	9	17	8	18	18	20			
21	33	17	27	13	34	14	9	12	8	15	17	9			
22	21	17	27	13	40	14	9	11	8	14	16	17			
23	8	17	28	13	34	13	8	10	8	13	15	9			
24	12	17	32	13	30	13	7	9	7	12	15	8			
25	8	17	32	13	28	13	7	9	7	12	15	10			
26	7	18	30	13	26	13	10	9	7	11	14	9			
27	11	20	28	13	24	13	9	8	7	10	14	9			
28	18	20	26	13	23	14	9	8	7	10	14	9			
29	21	20	24	13	21	12	15	8	7	10	13	9			
30	21		23	13	20	12	10	8	7	9	12	9			
31	19		22		19		9	8		9		12			
min дана	1	11	17	13	13	11	7	6	6	7	9	6			
час	25:30	10	6	17	1	30	23	13	3	1	1	31			
сред.	15	17	31	16	32	17	10	10	8	11	23	11			
max дана	35	27	70	21	76	39	27	25	18	29	124	28			
час	20	13	7	1	3	13	28	20	6	19	8	19			
год.	19:00	17:30	17:30	0:00	15:00	18:00	23:00	1:00	7:00	8:30	7:30	8:30			
Годишњи мин. : 1				Средње годишњи : 17				Годишњи макс. : 124				Датум : 08.11.			

ДАН	I	II	III	IV	V	VI	VII	VIII	IX	X	XI	XII			
1	5	33	41	39	19	24	11	8	4	5	9	13			
2	8	32	39	38	30	24	14	17	4	5	9	13			
3	7	30	36	36	120	24	14	10	4	5	9	13			
4	11	28	33	34	112	31	14	7	4	5	10	11			
5	18	25	29	32	111	29	11	6	4	5	10	10			
6	15	22	26	30	95	29	10	6	18	5	9	11			
7	20	19	49	29	85	28	9	6	17	8	14	11			
8	13	17	68	27	72	25	8	17	14	12	113	9			
9	11	16	51	27	67	25	7	15	11	7	134	10			
10	15	15	72	26	59	25	6	12	10	8	101	10			
11	17	17	121	25	56	24	6	8	8	10	67	10			
12	16	16	88	24	51	21	5	11	7	22	54	10			
13	15	22	92	23	47	31	5	8	6	18	61	9			
14	12	33	100	22	42	35	6	7	6	13	49	8			
15	11	30	79	22	39	28	4	5	6	10	42	10			
16	20	27	65	21	39	24	19	5	6	16	36	9			
17	17	25	56	20	36	21	11	12	5	17	33	7			
18	14	23	53	19	33	19	8	10	5	13	30	8			
19	11	27	52	18	31	18	7	12	5	33	27	10			
20	15	27	50	20	35	18	7	20	5	27	25	23			
21	25	27	49	18	49	18	6	13	6	22	24	33			
22	25	26	52	17	57	17	6	12	6	21	22	39			
23	17	25	54	17	50	15	5	12	5	19	21	39			
24	34	26	59	18	45	14	5	10	5	17	20	36			
25	33	25	58	19	41	15	4	9	4	14	19	30			
26	21	27	54	17	38	15	16	7	4	13	18	9			
27	17	31	49	16	34	14	10	6	4	12	18	8			
28	31	30	46	15	31	17	7	5	5	11	17	8			
29	35	29	43	18	28	13	21	5	5	11	16	7			
30	34		41	19	26	12	10	5	5	11	14	6			
31	31		40		25		8	5		9		6			
min дана	4	14	26	15	17	11	4	4	3	4	9	5			
час	0:00	11:00	9:30	18:30	7:00	17:30	22:00	21:00	5:00	9:00	0:00	4:30			
сред.	19	25	56	23	52	22	9	9	7	13	34	14			
max дана	39	41	131	39	143	46	38	31	26	46	163	50			
час	24	13	11	1	3	13	29	20	6	19	8	22			
год.	15:00	19:30	6:30	0:00	16:30	20:00	1:00	3:00	8:00	11:30	18:30	19:00			
Годишњи мин. : 3				Средње годишњи : 24				Годишњи макс. : 163				Датум : 08.11.			

Н-43

Водостаји



Станица : Доњевац  
Река : Топлица  
Шифра : 47890

Кота "0" (м н.Ј.м.) : 190.41  
Удаљеност од ушћа (km) : 2.5  
Површина слива (km<sup>2</sup>) : 2052

Станица : Мерђеж  
Река : Луковска  
Шифра : 47825

Кота "0" (м н.Ј.м.) : 518.35  
Удаљеност од ушћа (km) : 0.5  
Површина слива (km<sup>2</sup>) : 113

ВОДОСТАЈИ ЗА 2016. ГОДИНУ

ДАН	I	II	III	IV	V	VI	VII	VIII	IX	X	XI	XII
1	-1	55	31	39	9	11	-9	-10	-18	-18	-7	5
2	-6	50	39	36	16	10	-8	-8	-17	-19	-8	4
3	-3	44	36	34	73	10	-8	-4	-17	-18	-8	4
4	1	39	33	31	178	12	-6	-7	-18	-18	-8	3
5	0	35	32	29	179	14	-6	-10	-17	-18	-8	1
6	0	30	29	27	162	13	-8	-12	-16	-17	-8	1
7	28	26	29	24	118	13	-10	-13	-9	-16	-8	0
8	43	23	118	23	90	11	-11	-9	-5	-15	32	0
9	26	20	112	22	80	9	-12	-3	-7	-12	201	0
10	27	18	76	21	68	9	-13	-3	-9	-11	250	-1
11	28	17	139	20	60	12	-13	-5	-10	-11	119	-1
12	23	20	189	18	52	9	-14	-11	-11	-8	71	-1
13	19	20	132	17	47	9	-15	-10	-13	-2	76	-1
14	17	40	222	16	42	16	-14	-11	-14	-2	63	-2
15	13	42	182	15	36	16	-14	-12	-15	-6	49	-4
16	15	34	117	14	33	12	-6	-13	-15	-8	40	-2
17	22	28	87	12	32	8	1	-14	-17	-7	34	-3
18	19	25	72	11	28	5	-5	-12	-16	-4	28	-4
19	17	24	64	10	25	3	-8	-10	-16	-3	24	-5
20	13	26	58	9	24	2	-10	-8	-17	10	21	-5
21	11	29	52	10	34	2	-11	-5	-16	7	18	-6
22	13	28	50	9	40	1	-12	-8	-14	3	16	-5
23	13	26	50	8	38	-1	-13	-10	-15	2	14	-6
24	11	26	69	9	32	-3	-14	-9	-15	0	12	-4
25	9	34	88	12	28	-4	-16	-10	-17	-2	10	-5
26	12	33	70	11	26	-4	-14	-11	-16	-3	9	-5
27	14	35	61	9	23	-5	-3	-13	-17	-4	8	-4
28	36	35	54	7	20	-6	-6	-14	-17	-5	8	-4
29	70	32	50	7	17	-4	-6	-14	-18	-6	7	-3
30	72	46	9	15	-6	-3	-15	-18	-6	5	5	-4
31	61	42	13	13	-8	-16	-7					-5
min дана	-8	17	26	7	9	-8	-17	-17	-19	-20	-9	-7
час	2	10	7	28	1	30	13	31	5	5	1	23
сред.	10:30	22:30	10:30	11:30	8:30	12:00	4:30	4:30	2:00	6:00	21:30	0:30
max дана	79	57	255	40	202	19	4	3	-4	16	280	5
час	29	1	14	1	4	14	17	9	7	20	10	1
	14:00	12:30	17:30	0:00	21:30	14:00	4:30	11:30	14:30	8:00	10:00	0:00
Годишњи мин. : -20 Средње Годишњи макс. : 280												
Датум : 05.10. годишњи : 16 Датум : 10.11.												

ВОДОСТАЈИ ЗА 2016. ГОДИНУ

ДАН	I	II	III	IV	V	VI	VII	VIII	IX	X	XI	XII
1	11	19	23	25	14	15	10	11	8	7	11	14
2	9	19	23	25	18	15	11	13	9	7	11	14
3	9	19	22	24	52	15	10	11	9	7	11	14
4	13	19	20	23	49	18	10	11	8	8	10	13
5	15	18	19	22	50	17	10	9	8	8	10	13
6	10	17	18	21	42	16	9	9	15	7	10	13
7	13	16	25	20	38	16	9	10	15	9	14	13
8	12	15	32	20	34	15	9	15	14	11	80	12
9	11	14	26	19	31	14	9	14	13	9	66	12
10	12	14	34	19	29	14	8	13	12	8	51	12
11	12	14	52	18	27	14	8	12	12	10	38	12
12	12	14	41	18	25	14	8	12	11	15	33	12
13	13	16	43	17	24	16	8	11	11	14	35	12
14	12	19	44	17	22	15	8	10	10	12	31	12
15	12	19	37	16	21	14	8	10	10	11	28	12
16	14	19	32	16	21	14	13	9	10	13	25	12
17	14	18	29	16	20	13	10	12	9	13	23	11
18	13	17	29	15	19	12	9	11	9	12	22	11
19	13	18	29	15	19	12	10	13	8	20	21	11
20	26	18	28	15	19	12	10	14	9	19	20	12
21	31	17	28	15	22	12	9	12	9	16	19	11
22	32	17	31	14	23	12	9	13	9	15	18	12
23	31	17	32	14	23	11	8	13	9	15	17	12
24	43	17	33	15	21	11	8	11	8	14	17	11
25	45	17	31	14	20	11	8	12	8	13	16	11
26	43	17	30	13	20	11	14	11	8	13	16	11
27	36	19	28	13	19	10	11	10	7	12	16	11
28	24	19	26	12	18	10	12	9	8	12	16	11
29	19	19	25	13	17	10	16	9	8	12	15	11
30	19	19	25	13	16	10	12	9	7	11	15	11
31	19	19	25	13	16	10	12	9	7	11	15	11
min дана	8	14	17	12	13	10	8	8	7	7	10	9
час	1	9	7	27	1	24	9	1	27	1	4	31
сред.	0:00	8:30	6:30	19:00	3:00	18:30	20:00	14:30	0:00	0:00	7:00	4:00
max дана	47	20	55	25	57	21	29	21	18	24	102	15
час	24	13	11	1	3	4	28	8	6	19	8	1
	14:30	18:00	2:00	0:00	16:00	0:00	23:00	10:30	7:00	9:30	9:00	0:00
Годишњи мин. : 7 Средње Годишњи макс. : 102												
Датум : 27.09. годишњи : 17 Датум : 08.11.												

Н-45

водостаји

Станица : **Висока**                              Кота "0" (м н.Ј.м.) : 376.38  
 Река : **Косаница**                              Удаљеност од ушћа (km) : 7.5  
 Шифра : 47855                                  Површина слива (km<sup>2</sup>) : 370

ВОДОСТАЈИ ЗА 2016. ГОДИНУ

ДАН	I	II	III	IV	V	VI	VII	VIII	IX	X	XI	XII	
1	-19	-14	-21	-29	-29	-28	-35	-40	-42	-40	-33	-35	
2	-19	-21	-21	-29	-29	-28	-35	-40	-42	-39	-33	-35	
3	-18	-21	-21	-29	-5	-29	-35	-41	-42	-39	-33	-35	
4	-16	-21	-21	-29	4	-29	-35	-40	-42	-39	-32	-35	
5	-18	-21	-21	-29	-14	-29	-35	-40	-42	-38	-32	-35	
6	-15	-21	-21	-29	-27	-30	-35	-40	-42	-37	-33	-35	
7	35	-21	70	-29	-27	-30	-35	-40	-42	-37	-32	-35	
8	15	-22	10	-29	-27	-30	-35	-39	-42	-37	5	-35	
9	4	-22	-7	-29	-27	-31	-35	-40	-42	-35	53	-35	
10	-5	-22	64	-29	-27	-31	-35	-40	-42	-35	-6	-36	
11	-10	-22	34	-29	-27	-32	-35	-40	-42	-34	-31	-36	
12	-16	-21	19	-29	-26	-32	-36	-40	-42	-34	-31	-35	
13	-20	-2	76	-29	-26	-32	-35	-40	-42	-33	-26	-36	
14	-21	-15	19	-29	-27	-33	-36	-40	-42	-33	-29	-36	
15	-22	-21	-6	-29	-26	-34	-37	-40	-42	-33	-29	-36	
16	-22	-21	-17	-29	-27	-35	-37	-40	-42	-33	-29	-35	
17	-22	-21	-21	-29	-27	-35	-38	-40	-42	-33	-30	-35	
18	-21	-21	-21	-29	-27	-35	-39	-40	-42	-33	-31	-36	
19	-22	-21	-21	-29	-27	-35	-41	-40	-42	-33	-31	-35	
20	-22	-21	-21	-29	-27	-35	-42	-40	-42	-33	-32	-36	
21	-21	-21	-21	-29	-27	-35	-42	-40	-42	-33	-32	-36	
22	-22	-21	-21	-29	-27	-35	-42	-42	-42	-32	-32	-36	
23	-22	-21	-14	-28	-27	-35	-41	-41	-42	-33	-33	-36	
24	-21	-21	-16	-29	-28	-35	-42	-41	-42	-33	-34	-36	
25	-22	-21	-22	-29	-28	-35	-42	-41	-42	-32	-35	-36	
26	-22	-21	-22	-29	-28	-35	-42	-42	-42	-32	-34	-36	
27	-12	-21	-23	-29	-27	-35	-41	-42	-42	-32	-35	-36	
28	19	-21	-24	-29	-28	-35	-41	-42	-42	-32	-35	-36	
29	13	-21	-25	-29	-27	-35	-40	-42	-42	-32	-35	-36	
30	-2		-26	-29	-28	-35	-40	-41	-42	-32	-36	-36	
31	-8		-28		-28		-40	-42		-33		-36	
min дана	-23 16	-22 5	-28 31	-30 6	-29 1	-36 19	-42 19	-42 22	-43 9	-40 1	-36 25	-37 30	
сред.	-12	-20	-6	-29	-25	-33	-38	-40	-42	-34	-27	-36	
max дана	39 28	18 13	151 7	-28 22	24 3	-27 1	-34 2	-39 4	-41 1	-32 16	138 9	-34 9	
Годишњи мин. : -43			Средње годишњи : -29			Годишњи макс. : 151			Датум : 07.03.				
Датум : 09.09.													

Станица : **Димитровград**                              Кота "0" (м н.Ј.м.) : 440.40  
 Река : **Нишава**                              Удаљеност од ушћа (km) : 138.0  
 Шифра : 47910                                  Површина слива (km<sup>2</sup>) : 482

ВОДОСТАЈИ ЗА 2016. ГОДИНУ

ДАН	I	II	III	IV	V	VI	VII	VIII	IX	X	XI	XII	
1	58	93	88	85	71	70	63	58	52	54	56	59	
2	58	96	88	84	71	70	63	60	52	54	56	59	
3	58	95	85	83	78	69	64	59	52	53	55	59	
4	58	95	93	82	82	69	65	58	52	53	56	59	
5	59	92	92	82	84	68	63	57	52	54	56	58	
6	71	87	89	80	88	76	62	57	53	54	56	58	
7	144	85	88	79	87	76	62	56	54	55	56	58	
8	109	83	108	79	86	75	61	56	55	59	59	58	
9	90	82	101	78	86	73	61	57	54	57	81	57	
10	89	81	100	78	88	71	61	57	54	56	103	57	
11	105	86	110	79	85	70	60	56	54	59	80	57	
12	113	86	111	79	83	69	59	56	53	65	73	57	
13	111	89	112	77	90	71	59	56	53	68	79	57	
14	98	102	112	76	89	73	59	56	52	62	75	57	
15	92	98	102	76	86	71	59	55	52	59	71	57	
16	99	98	97	75	83	69	64	55	52	58	68	57	
17	96	91	93	75	81	68	62	54	52	58	66	57	
18	90	88	91	74	79	67	61	54	52	58	65	56	
19	86	86	89	74	77	66	60	54	54	58	65	55	
20	84	84	87	74	77	66	60	54	55	58	64	55	
21	83	85	86	73	78	65	59	54	56	57	64	56	
22	81	83	85	73	77	64	59	54	55	57	63	56	
23	79	82	86	72	75	64	58	54	55	57	62	55	
24	76	88	134	73	74	63	58	54	55	57	61	55	
25	76	95	121	74	75	63	57	54	54	57	61	55	
26	76	88	104	74	76	63	57	53	54	57	61	55	
27	76	93	97	73	74	66	57	53	54	57	60	55	
28	80	90	93	72	73	66	57	53	54	57	60	55	
29	90	87	90	71	72	64	57	52	54	56	60	56	
30	97		88	72	71	64	59	52	54	56	60	56	
31	94		86		71		59	52		56		55	
min дана	58 1	81 9	84 4	71 29	70 31	62 26	57 25	52 28	52 1	53 2	55 3	54 19	
час	0:00	23:00	0:00	3:00	23:00	14:30	10:30	16:00	0:00	21:00	3:30	12:30	
сред.	86	89	97	77	80	68	60	55	53	57	65	57	
max дана	159 7	105 14	154 24	86 1	94 13	82 6	66 16	62 1	57 20	71 13	120 10	59 1	
час	12:00	5:30	18:00	0:00	13:30	17:00	21:00	22:30	12:00	4:30	0:00	0:00	
Годишњи мин. : 52			Средње годишњи : 70			Годишњи макс. : 159			Датум : 07.01.				
Датум : 28.08.													

Н-46

водостаји





Станица : **Стразимировци**  
 Река : **Јерма**  
 Шифра : 47912

Кота "0" (м н.Ј.м.) : 802.23  
 Удаљеност од ушћа (km) : 58.0  
 Површина слива (km<sup>2</sup>) : 95

ВОДОСТАЈИ ЗА 2016. ГОДИНУ

ДАН	I	II	III	IV	V	VI	VII	VIII	IX	X	XI	XII			
1	23	31	32	33	25	26	26	25	18	20	22	21			
2	23	32	31	33	27	27	28	28	18	20	22	21			
3	23	31	32	32	36	26	26	25	18	20	21	21			
4	23	31	32	32	35	27	26	25	18	20	21	22			
5	24	30	31	31	34	26	26	25	18	20	20	21			
6	43	29	31	30	33	31	26	25	19	20	21	22			
7	41	28	35	30	32	29	25	24	18	20	21	21			
8	37	28	37	29	32	27	24	24	18	22	20	21			
9	35	28	38	30	31	27	24	25	18	20	37	21			
10	35	30	43	30	30	26	24	24	18	20	44	21			
11	34	32	46	29	30	28	24	24	18	20	39	21			
12	32	31	45	29	29	26	24	24	18	27	36	21			
13	31	34	48	28	32	32	24	25	18	21	36	21			
14	30	34	45	28	29	30	24	24	20	21	38	21			
15	30	34	42	28	29	29	24	25	21	21	31	21			
16	30	33	40	28	29	28	30	24	20	21	29	21			
17	29	32	38	27	29	28	25	24	20	24	26	21			
18	28	32	37	27	30	27	25	25	20	22	24	21			
19	26	32	36	26	30	27	25	24	20	24	24	21			
20	25	31	35	26	30	27	25	25	20	23	22	21			
21	26	31	34	26	31	27	24	24	20	22	22	21			
22	25	30	34	26	30	27	25	25	20	22	22	21			
23	24	30	36	25	29	27	24	25	20	22	22	21			
24	24	32	42	28	29	27	24	25	21	22	22	21			
25	24	31	41	27	30	27	24	24	21	22	22	21			
26	24	32	39	27	30	27	25	25	20	22	22	21			
27	27	32	39	26	29	27	26	25	20	23	22	21			
28	28	32	38	26	28	27	24	24	20	23	22	21			
29	29	31	36	27	27	27	24	23	20	22	22	21			
30	30	31	36	27	27	26	24	20	21	23	21	21			
31	30	31	34	26	30	27	24	24	18	20	22	21			
min дана	22 24	27 7	30 6	25 21	25 1	26 1	24 7	18 30	18 1	20 1	20 4	21 1			
сред.	29	31	38	28	30	27	25	24	19	22	26	21			
max дана	61 6	37 13	49 13	34 1	38 3	40 13	36 16	39 2	21 14	31 12	49 10	22 1			
Годишњи мин. : 18				Средње годишњи : 27				Годишњи макс. : 61				Датум : 06.01.			

Станица : **Трнски Одоровци**  
 Река : **Јерма**  
 Шифра : 47914

Кота "0" (м н.Ј.м.) : 552.58  
 Удаљеност од ушћа (km) : 22.0  
 Површина слива (km<sup>2</sup>) : 557

ВОДОСТАЈИ ЗА 2016. ГОДИНУ

ДАН	I	II	III	IV	V	VI	VII	VIII	IX	X	XI	XII			
1	61	96	90	86	71	71	60	54	53	53	56	57			
2	61	98	89	88	73	71	65	60	54	53	56	58			
3	62	96	87	85	92	70	66	58	54	53	57	58			
4	61	94	91	82	97	70	62	57	53	53	57	57			
5	61	90	89	81	91	73	61	56	53	53	57	57			
6	62	86	87	81	87	77	60	56	54	54	57	57			
7	58	84	87	83	84	73	60	55	56	55	57	57			
8	116	83	101	85	82	71	59	55	56	57	62	57			
9	108	81	95	84	81	71	58	55	55	56	82	56			
10	89	82	105	81	79	69	57	54	54	56	79	56			
11	82	95	129	83	80	70	57	54	54	56	70	56			
12	83	92	154	84	83	68	56	54	54	62	67	56			
13	87	96	148	83	88	72	56	54	54	60	76	57			
14	87	102	184	83	84	73	56	54	53	58	71	55			
15	85	98	182	83	82	71	56	54	53	57	66	56			
16	81	94	170	81	81	69	67	54	53	57	65	57			
17	78	92	160	83	80	67	63	54	53	59	64	56			
18	79	90	160	83	78	66	60	54	53	59	63	56			
19	78	88	158	81	77	65	60	54	53	58	62	56			
20	75	86	154	75	76	64	58	53	55	60	61	56			
21	72	88	150	72	77	63	58	54	56	59	60	57			
22	68	86	147	72	77	63	57	55	55	58	60	57			
23	69	84	140	71	75	62	56	55	55	58	60	57			
24	69	88	162	74	74	62	55	55	55	58	59	56			
25	65	89	153	73	74	62	55	55	54	57	59	55			
26	64	88	140	73	75	60	55	54	54	56	59	56			
27	66	91	128	72	73	61	58	53	55	57	59	57			
28	68	90	118	70	73	62	57	53	54	57	59	57			
29	77	89	107	71	71	61	56	54	53	56	58	57			
30	93	97	73	73	60	56	53	54	56	58	57	57			
31	93	88	74	74	60	56	53	54	56	58	57	57			
min дана	56 7	81 8	84 7	69 29	70 1	59 30	53 29	52 30	52 1	52 2	56 1	53 14			
сред.	76	90	127	79	79	67	59	55	54	57	62	56			
max дана	148 8	105 13	196 14	88 2	102 3	80 6	78 2	65 2	56 6	65 12	88 9	58 1			
Годишњи мин. : 52				Средње годишњи : 72				Годишњи макс. : 196				Датум : 14.03.			

Н-49

водостаји



Станица : **Станичење**                      Кота "0" (m н.Ј.м.) :            335.44  
 Река : **Темска**                              Удаљеност од ушћа (km) :    1.0  
 Шифра : 47945                                Површина слива (km<sup>2</sup>) :    818

Станица : **Радикине Баре**                      Кота "0" (m н.Ј.м.) :            232.12  
 Река : **Кутинска**                              Удаљеност од ушћа (km) :    7.0  
 Шифра : 47975                                Површина слива (km<sup>2</sup>) :    205

**ВОДОСТАЈИ ЗА 2016. ГОДИНУ**

ДАН	I	II	III	IV	V	VI	VII	VIII	IX	X	XI	XII
1	34	52	61	47	30	30	21	19	20	20	26	25
2	34	64	61	49	32	29	21	29	20	20	26	26
3	37	64	57	49	52	29	21	27	20	20	25	24
4	40	64	63	48	70	29	21	25	20	20	25	23
5	43	57	64	46	65	28	21	23	20	20	25	23
6	63	49	63	44	63	30	20	22	19	20	25	24
7	94	45	62	42	60	30	19	21	20	22	24	24
8	60	42	79	41	56	28	19	21	20	36	60	22
9	48	39	72	40	51	27	19	21	20	31	148	23
10	68	38	67	41	48	26	19	21	20	28	102	24
11	110	48	67	42	47	27	18	20	20	44	68	24
12	99	46	65	42	48	26	18	20	19	59	59	24
13	76	53	61	41	57	27	19	20	19	58	77	24
14	61	74	56	40	57	29	19	20	19	45	59	21
15	55	76	52	40	50	31	19	20	19	38	49	24
16	64	81	48	39	46	30	29	20	19	33	43	22
17	55	70	45	37	45	28	25	19	19	32	41	20
18	49	62	44	36	42	26	22	19	19	31	39	24
19	43	61	43	35	39	25	22	19	19	30	38	21
20	40	59	42	34	36	25	21	20	20	32	37	21
21	40	55	40	32	37	24	21	20	25	32	35	21
22	41	51	42	31	35	23	20	20	23	31	33	22
23	41	48	46	30	33	22	20	21	21	32	31	21
24	41	86	68	31	31	22	19	21	21	32	30	21
25	41	88	64	33	44	21	19	21	20	32	29	20
26	41	69	55	31	52	21	19	21	20	30	28	21
27	41	63	50	30	45	21	19	20	20	29	28	24
28	44	57	47	29	40	25	19	20	20	29	28	25
29	53	52	45	29	36	24	19	20	20	29	26	23
30	54		45	31	34	22	19	20	20	28	25	23
31	52		45		31		19	20		27		21
min дана	28 1	38 9	39 21	29 24	29 31	20 27	18 10	19 1	19 5	20 1	24 7	18 14
сред.	54	59	55	38	46	26	20	21	20	31	43	23
max дана	118 7	111 24	83 8	50 3	71 4	32 6	32 16	32 2	25 21	67 12	189 9	27 18
Годишњи мин. : 18                      Средње                      Годишњи макс. : 189 Датум : 10.07.                      годишњи : 36                      Датум : 09.11.												

**ВОДОСТАЈИ ЗА 2016. ГОДИНУ**

ДАН	I	II	III	IV	V	VI	VII	VIII	IX	X	XI	XII
1	13	39	56	21	15	12	8	7	5	1	3	18
2	13	28	41	20	18	12	8	7	4	1	3	18
3	13	26	32	19	40	12	8	6	4	1	3	18
4	13	25	36	19	32	11	8	6	4	1	4	18
5	13	22	34	18	22	11	7	6	4	1	4	18
6	13	21	30	18	21	15	7	6	3	1	4	18
7	120	21	28	17	20	16	7	6	3	1	6	18
8	80	20	100	17	18	15	7	6	4	1	28	18
9	22	20	46	17	17	12	7	5	4	2	120	18
10	35	20	48	17	17	12	7	5	4	2	38	18
11	46	26	76	17	16	12	6	6	4	4	35	18
12	30	22	60	17	16	12	6	6	4	8	36	18
13	27	24	53	17	16	12	6	7	4	6	42	18
14	26	33	48	17	16	12	6	7	4	4	23	18
15	26	29	38	17	16	12	6	7	4	5	20	18
16	69	26	35	16	15	12	11	7	4	5	20	18
17	42	22	30	16	14	11	9	6	4	4	22	18
18	35	22	27	16	14	11	8	6	4	4	22	18
19	29	22	26	16	14	11	8	6	4	5	22	18
20	21	23	25	16	13	10	7	6	3	7	21	17
21	21	24	24	16	13	9	7	6	2	5	21	17
22	21	22	23	16	12	8	6	6	2	5	20	17
23	21	22	24	16	12	8	6	5	2	4	19	17
24	21	42	36	16	12	7	7	5	2	4	19	17
25	21	60	32	16	14	7	7	5	2	4	19	17
26	21	40	27	16	15	7	7	5	2	4	19	19
27	21	36	25	16	12	6	7	5	1	4	19	19
28	21	33	23	15	12	14	6	5	1	4	18	20
29	41	31	22	15	12	11	12	5	1	4	18	19
30	38		22	16	12	9	7	5	1	4	18	19
31	40		22		12		7	5		4		19
min дана	13 1	18 9	22 29	15 28	12 22	6 27	6 11	5 9	1 27	1 1	3 1	17 20
сред.	31	28	37	17	16	11	7	6	3	4	22	18
max дана	120 7	60 25	100 8	21 1	40 3	16 7	12 29	7 1	5 1	8 12	120 9	20 28
Годишњи мин. : 1                      Средње                      Годишњи макс. : 120 Датум : 27.09.                      годишњи : 17                      Датум : 07.01.												

N-50

водостаји

Станица : **Браћевци**  
 Река : **Височица**  
 Шифра : 47937

Кота "0" (м н.Ј.м.) : 747.07  
 Удаљеност од ушћа (km) : 43.4  
 Површина слива (km<sup>2</sup>) : 227

ВОДОСТАЈИ ЗА 2016. ГОДИНУ

ДАН	I	II	III	IV	V	VI	VII	VIII	IX	X	XI	XII
1	50	75	82	67	49	51	42	37	35	29	41	-
2	50	78	83	69	49	56	42	44	34	28	41	-
3	50	79	78	71	61	55	42	40	34	28	-	-
4	50	81	82	71	75	55	42	39	34	28	-	-
5	50	77	81	69	87	55	42	38	34	28	-	-
6	86	72	78	66	92	54	41	38	34	33	-	-
7	113	69	76	64	95	53	41	37	34	35	-	-
8	78	67	88	63	90	53	41	37	34	35	-	-
9	67	65	81	61	81	53	41	37	34	34	-	-
10	81	64	80	60	76	52	41	36	34	36	-	-
11	108	72	87	62	71	51	40	36	34	40	-	-
12	108	70	87	59	69	49	39	36	34	56	-	-
13	90	82	81	58	72	53	38	36	33	51	-	-
14	78	98	77	57	69	56	38	36	33	47	-	-
15	75	98	73	57	66	53	38	36	33	44	-	-
16	84	117	70	55	64	51	40	36	31	41	-	-
17	76	105	68	54	62	49	40	35	28	41	-	-
18	71	96	66	53	60	47	40	35	30	41	-	-
19	66	91	65	51	57	49	39	36	34	41	-	-
20	62	87	63	51	56	51	39	35	34	42	-	-
21	60	84	62	50	57	47	39	35	34	42	-	-
22	57	79	62	50	55	45	39	35	34	42	-	-
23	57	75	74	49	53	44	38	35	34	43	-	-
24	57	84	127	50	54	43	37	35	34	42	-	-
25	55	89	99	51	56	43	37	35	33	42	-	-
26	54	82	85	50	55	42	37	35	34	42	-	40
27	56	80	79	50	53	43	37	35	34	41	-	40
28	62	76	74	50	52	44	37	35	33	41	-	40
29	68	73	71	49	50	42	36	35	31	42	-	40
30	70		68	50	52	42	37	34	29	42	-	40
31	70		66		52		36	35		41		39
min дана	50 1	64 9	62 21	49 23	49 1	42 25	36 28	34 30	28 17	28 1	- -	- -
сред.	70	82	78	57	64	49	39	36	33	39	-	-
max дана	147 6	123 16	143 24	72 3	96 7	57 2	42 1	49 2	35 1	61 12	- -	- -
Годишњи мин. : -		Средње годишњи : -				Годишњи макс. : -						
Датум : -						Датум : -						

Станица : **Височка Ржана**  
 Река : **Дојкиначка**  
 Шифра : 47946

Кота "0" (м н.Ј.м.) : 690.65  
 Удаљеност од ушћа (km) : 0.3  
 Површина слива (km<sup>2</sup>) : 139

ВОДОСТАЈИ ЗА 2016. ГОДИНУ

ДАН	I	II	III	IV	V	VI	VII	VIII	IX	X	XI	XII
1	37	66	73	65	48	53	44	36	34	31	44	47
2	40	75	73	65	50	52	45	43	35	32	44	48
3	41	80	72	66	70	52	44	40	34	31	43	47
4	41	83	71	66	77	51	45	38	33	31	43	44
5	42	79	70	65	83	51	44	37	33	31	42	45
6	58	73	70	64	88	51	43	36	32	31	42	46
7	81	69	69	63	87	51	42	35	33	34	42	46
8	70	67	72	63	82	50	41	35	33	46	60	44
9	65	64	73	63	78	50	41	35	33	40	109	45
10	67	64	73	63	74	50	40	35	33	39	97	45
11	91	68	74	62	72	49	40	34	32	53	82	45
12	95	67	76	60	72	49	40	34	31	66	78	45
13	89	73	76	59	74	52	39	33	32	61	82	44
14	80	84	73	59	71	51	39	32	32	55	73	42
15	74	89	70	59	69	51	39	33	31	51	67	44
16	72	92	68	57	67	50	43	33	31	49	63	43
17	69	88	66	57	64	48	42	33	31	48	60	42
18	66	85	65	56	62	48	40	33	31	47	58	42
19	62	82	65	54	60	48	40	34	31	47	57	42
20	61	79	64	53	58	48	39	35	33	48	56	42
21	61	75	63	53	59	47	39	34	34	48	55	42
22	59	72	66	52	57	46	39	34	34	48	54	41
23	56	71	70	51	56	46	38	34	33	48	53	41
24	56	80	86	52	55	46	37	34	32	48	52	41
25	56	80	85	52	59	46	37	35	32	48	50	41
26	55	76	79	51	58	45	36	34	32	47	50	41
27	54	74	75	50	57	45	38	33	32	47	49	41
28	55	71	71	49	56	45	37	33	31	47	49	41
29	58	70	69	48	55	45	36	32	32	46	49	41
30	60		67	49	55	45	36	32	32	45	47	41
31	62		65		54		36	32		45		41
min дана	37 1	63 1	63 20	48 28	48 1	44 30	36 25	31 13	30 18	31 1	42 4	41 14
час	8:00	0:00	22:30	18:00	11:30	17:15	18:30	19:30	14:45	1:15	16:00	2:15
сред.	62	76	71	57	65	49	40	35	32	45	58	43
max дана	98 12	96 15	88 24	67 3	90 6	54 13	45 1	47 2	35 1	71 12	137 9	48 1
час	12:00	18:15	8:45	20:45	13:45	7:00	20:30	0:45	3:30	12:15	13:15	13:15
Годишњи мин. : 30		Средње годишњи : 53				Годишњи макс. : 137						
Датум : 18.09.						Датум : 09.11.						

Н-51

водостаји

Станица : **Горња Топоница**  
 Река : **Топонишка**  
 Шифра : 47562

Кота "0" (m н.Ј.м.) : 179.53  
 Удаљеност од ушћа (km) : 3.2  
 Површина слива (km<sup>2</sup>) : 202

ВОДОСТАЈИ ЗА 2016. ГОДИНУ

ДАН	I	II	III	IV	V	VI	VII	VIII	IX	X	XI	XII
1	80	109	111	102	87	87	82	77	74	76	79	92
2	80	108	111	101	93	87	81	76	74	76	79	92
3	80	108	110	100	125	88	81	77	74	76	79	92
4	80	106	111	99	126	87	81	77	74	76	79	91
5	83	104	108	98	119	87	81	76	74	76	79	90
6	85	101	106	97	115	87	81	75	77	76	79	90
7	96	100	107	96	110	87	81	75	78	77	79	90
8	99	98	131	96	107	86	81	77	78	79	138	89
9	97	97	123	95	104	86	81	78	77	78	174	89
10	115	96	121	95	101	86	80	77	77	77	154	89
11	143	96	119	94	99	86	80	76	77	79	129	89
12	147	95	117	93	99	86	79	76	77	81	129	89
13	134	95	115	92	98	85	79	76	77	81	171	88
14	120	105	114	92	96	89	79	76	77	79	142	88
15	114	104	112	94	95	88	79	76	77	79	128	87
16	130	102	110	92	94	86	79	76	77	79	120	87
17	124	100	108	91	94	85	79	76	76	81	114	87
18	116	99	107	91	92	85	78	76	76	80	110	87
19	110	99	106	90	92	85	78	76	76	80	107	87
20	106	99	104	89	91	84	78	76	79	83	104	87
21	103	100	102	89	90	84	78	75	79	81	102	86
22	102	99	102	88	90	84	77	75	78	80	100	86
23	102	99	102	88	89	84	76	75	78	80	99	86
24	102	106	109	89	89	83	75	75	77	80	98	86
25	98	109	111	90	90	83	76	76	77	80	97	86
26	95	108	110	89	91	83	76	76	77	80	96	86
27	96	112	109	88	89	83	77	75	77	80	95	86
28	108	109	107	87	88	83	77	74	77	79	94	86
29	112	107	106	87	87	83	78	74	77	79	93	86
30	112	105	87	87	87	82	78	74	76	79	93	85
31	110	103	87	87	87	82	77	74	76	79	93	85
min дана	80	94	102	87	87	82	75	74	74	76	79	85
час	1	13	21	30	30	30	23	28	1	1	1	29
сред.	106	102	110	93	97	85	79	76	76	79	108	88
max дана	151	114	145	102	140	95	82	78	80	84	189	93
час	10	24	8	1	3	14	1	8	20	20	9	1
сред.	23:30	17:30	1:30	0:00	20:00	3:00	0:00	7:30	6:30	0:30	15:00	0:00
Годишњи мин. : 74				Средње годишњи : 92				Годишњи макс. : 189				Датум : 09.11.
Датум : 28.08.												

Станица : **Жучковац**  
 Река : **Моравица**  
 Шифра : 47580

Кота "0" (m н.Ј.м.) : 260.98  
 Удаљеност од ушћа (km) : 32.5  
 Површина слива (km<sup>2</sup>) : 394

ВОДОСТАЈИ ЗА 2016. ГОДИНУ

ДАН	I	II	III	IV	V	VI	VII	VIII	IX	X	XI	XII
1	28	97	94	84	51	51	35	28	25	24	33	52
2	31	96	97	81	62	52	34	32	25	24	35	52
3	31	94	93	78	145	51	34	31	25	24	34	52
4	35	89	90	76	205	50	34	30	25	24	35	51
5	38	82	87	75	180	49	33	29	25	24	34	49
6	41	75	85	72	158	48	33	28	30	24	34	48
7	63	70	100	70	121	48	32	28	29	28	36	48
8	69	68	187	69	109	47	31	30	27	32	165	47
9	62	65	144	68	99	45	30	31	27	28	226	46
10	116	65	130	67	98	44	30	30	27	29	197	46
11	202	74	127	66	92	44	29	29	27	32	130	46
12	212	71	118	64	86	43	29	30	26	36	132	46
13	183	84	113	62	86	43	28	29	26	34	227	46
14	128	142	114	61	84	50	28	28	25	32	165	44
15	109	109	106	65	81	46	29	28	24	30	121	44
16	154	93	98	61	79	43	44	27	24	30	100	43
17	126	85	91	59	76	40	38	28	24	29	89	43
18	103	81	88	57	73	39	36	35	24	29	81	42
19	90	86	84	55	70	39	34	29	25	34	75	42
20	81	94	81	56	68	39	33	28	28	38	71	42
21	77	94	78	55	68	38	33	28	27	38	67	41
22	74	90	81	54	68	37	31	29	26	37	64	40
23	68	86	105	53	63	36	30	28	26	38	62	40
24	64	86	182	54	60	35	29	29	26	39	60	40
25	64	90	159	56	64	34	29	31	25	38	59	40
26	62	90	125	54	66	34	29	28	26	36	58	41
27	64	92	111	52	59	34	30	27	26	36	57	42
28	97	88	102	52	57	42	29	27	25	35	56	42
29	109	85	97	51	55	38	30	26	25	33	54	42
30	107	91	52	53	36	30	26	25	33	53	41	
31	102	87	52	52	36	30	26	25	33	53	41	
min дана	26	63	76	51	51	33	28	25	24	24	33	39
час	1	10	21	28	1	27	11	30	14	1	1	21
сред.	90	87	108	63	87	42	32	29	26	32	87	44
max дана	216	160	200	85	215	52	50	48	32	40	238	52
час	12	14	8	1	4	2	16	17	6	20	13	1
сред.	21:00	2:30	7:00	0:00	9:30	1:00	6:00	23:00	8:30	12:30	4:00	0:00
Годишњи мин. : 24				Средње годишњи : 61				Годишњи макс. : 238				Датум : 13.11.
Датум : 14.09.												

Н-52

Водостаји



Станица : Милочај                          Кота "0" (м н.Ј.м.) :                  194.27  
 Река : Западна Морава                      Удаљеност од ушћа (km) :              103.9  
 Шифра : 47120                                  Површина слива (km<sup>2</sup>) :                  4658

ВОДОСТАЈИ ЗА 2016. ГОДИНУ

ДАН	I	II	III	IV	V	VI	VII	VIII	IX	X	XI	XII
1	39	116	95	185	111	116	88	80	69	35	82	74
2	37	113	127	176	139	113	80	82	87	34	78	79
3	36	111	152	170	209	126	84	77	71	40	77	97
4	43	106	146	163	305	120	82	74	66	51	89	56
5	37	109	140	159	328	122	83	66	67	53	87	68
6	45	103	135	154	297	123	78	63	66	54	90	70
7	68	93	368	149	236	124	79	63	86	57	93	85
8	89	91	521	139	202	124	74	131	80	62	140	47
9	83	89	352	143	188	112	77	118	76	83	250	68
10	86	89	266	145	175	112	74	101	82	74	274	66
11	139	119	296	141	164	123	72	123	71	66	211	70
12	173	130	334	138	158	115	67	103	61	66	177	66
13	177	121	289	132	177	139	63	98	63	104	201	66
14	130	110	274	131	160	167	73	97	60	101	177	64
15	113	112	260	137	151	161	69	89	62	77	161	63
16	112	108	244	131	172	141	77	85	50	78	146	66
17	103	99	220	126	179	129	84	68	59	88	137	62
18	98	94	191	123	161	119	78	71	47	97	131	61
19	92	95	181	120	150	120	67	109	61	100	121	63
20	80	92	171	119	146	154	68	124	64	133	116	59
21	68	101	166	120	187	133	70	117	91	122	107	58
22	78	99	184	114	190	118	67	107	82	124	104	57
23	76	93	241	108	171	113	60	103	64	134	105	61
24	65	92	289	108	157	103	62	98	62	114	96	51
25	68	89	255	114	151	101	59	124	59	101	110	58
26	76	86	219	111	156	96	90	105	58	99	78	62
27	115	90	223	110	152	93	80	91	52	94	87	58
28	136	93	227	106	139	99	71	87	53	84	87	84
29	138	89	213	106	131	98	91	82	52	83	87	80
30	130		210	111	126	92	91	77	47	87	81	69
31	127		201		120		78	73		80		58
min дана	33	84	90	99	97	83	50	51	39	34	59	40
час	2	20	1	30	1	25	23	7	18	1	26	20
сред.	92	101	232	133	177	120	75	93	66	83	126	66
max дана	202	133	555	191	334	180	118	159	106	145	282	122
час	13	11	8	1	5	20	26	19	2	23	10	3
Годишњи мин. : Датум :	33	02.01.	Средње годишњи :		114	Годишњи макс. : Датум :		555	08.03.			

Станица : Трстеник                          Кота "0" (м н.Ј.м.) :                  160.63  
 Река : Западна Морава                      Удаљеност од ушћа (km) :              52.5  
 Шифра : 47150                                  Површина слива (km<sup>2</sup>) :                  13902

ВОДОСТАЈИ ЗА 2016. ГОДИНУ

ДАН	I	II	III	IV	V	VI	VII	VIII	IX	X	XI	XII
1	-27	35	21	82	11	18	-6	-20	-23	-38	-12	15
2	-30	33	42	77	15	17	-10	-18	-18	-40	-11	9
3	-32	29	47	72	66	15	-12	-13	-15	-37	-10	12
4	-30	32	44	70	190	15	-10	-15	-22	-33	-10	10
5	-30	28	36	68	212	17	-11	-19	-23	-26	-5	-5
6	-28	23	38	65	192	20	-10	-22	-3	-21	1	-7
7	5	18	70	59	125	30	-12	-25	5	-21	-4	-5
8	10	10	340	48	104	27	-15	-20	2	-15	18	-10
9	18	8	345	45	90	22	-18	11	-4	-6	155	-16
10	35	5	180	50	95	19	-18	8	-12	-6	190	-17
11	53	30	190	48	82	25	-20	6	-15	-11	157	-20
12	60	28	220	41	68	27	-16	11	-16	-10	140	-25
13	70	24	185	39	67	28	-20	-2	-14	9	126	-22
14	45	27	210	35	66	63	-23	0	-15	8	118	-24
15	40	28	195	42	55	66	-24	-9	-17	14	110	-26
16	36	30	150	40	68	45	-19	-14	-23	-5	84	-27
17	40	35	135	35	79	32	-18	-12	-25	14	75	-25
18	25	30	108	20	76	25	-15	-17	-26	13	68	-30
19	20	25	82	13	50	20	-17	-18	-27	12	60	-33
20	14	20	74	10	41	17	-21	4	-26	19	45	-35
21	10	19	76	9	65	29	-23	30	-12	20	41	-32
22	6	17	80	9	80	30	-23	2	-5	23	34	-32
23	0	22	105	6	82	23	-28	7	-14	24	28	-31
24	-4	19	160	7	58	10	-26	0	-12	24	25	-27
25	-8	18	167	9	59	9	-32	9	-20	14	21	-30
26	0	17	131	11	50	6	-27	8	-25	12	17	-30
27	5	20	125	10	56	2	-18	-9	-22	8	15	-21
28	20	20	125	9	42	4	-20	-15	-26	8	19	-24
29	45	22	117	7	36	5	-19	-13	-32	6	17	-20
30	38		114	10	28	8	-2	-18	-36	0	16	-31
31	38		105		21		-12	-19		-9		-34
min дана	-32	5	21	6	11	2	-32	-25	-36	-40	-12	-35
час	3	10	1	23	1	27	25	7	30	2	1	20
сред.	14	23	130	35	75	22	-18	-7	-17	-2	51	-19
max дана	70	35	400	82	212	66	-2	30	5	24	190	15
час	13	1	8	1	5	15	30	21	7	23	10	1
Годишњи мин. : Датум :	-40	02.10.	Средње годишњи :		24	Годишњи макс. : Датум :		400	08.03.			

Н-54

водостаји

Станица : **Јасика**                      Кота "0" (м н.Ј.м.) :            138.56  
 Река : **Западна Морава**                      Удаљеност од ушћа (km) :    18.0  
 Шифра : **47195**                                  Површина слива (km<sup>2</sup>) :      14721

Станица : **Шенгољ**                      Кота "0" (м н.Ј.м.) :            310.00  
 Река : **Ћетиња**                              Удаљеност од ушћа (km) :    9.5  
 Шифра : **47445**                                  Површина слива (km<sup>2</sup>) :      511

ВОДОСТАЈИ ЗА 2016. ГОДИНУ

ДАН	I	II	III	IV	V	VI	VII	VIII	IX	X	XI	XII
1	-129	-33	-54	46	-73	-57	-92	-108	-112	-125	-94	-60
2	-132	-37	-39	35	-56	-61	-98	-104	-115	-124	-93	-73
3	-131	-41	-23	25	45	-65	-99	-99	-111	-124	-95	-75
4	-134	-44	-18	17	154	-59	-102	-100	-115	-120	-93	-80
5	-133	-47	-25	10	187	-63	-106	-105	-118	-116	-87	-93
6	-122	-53	-32	2	172	-58	-106	-111	-107	-115	-89	-90
7	-95	-61	16	-4	124	-44	-111	-114	-86	-112	-86	-89
8	-75	-69	191	-14	70	-50	-108	-103	-85	-104	-34	-94
9	-62	-72	332	-18	45	-60	-113	-61	-93	-94	108	-106
10	-24	-74	200	-14	28	-62	-114	-72	-95	-96	154	-99
11	-6	-55	172	-17	13	-55	-109	-79	-99	-101	146	-99
12	9	-36	197	-24	1	-54	-104	-68	-103	-98	105	-100
13	15	-43	197	-31	-1	-56	-120	-81	-110	-79	110	-101
14	-16	-46	189	-36	0	-7	-126	-88	-105	-68	93	-102
15	-43	-37	179	-29	-6	-3	-120	-91	-107	-78	67	-105
16	-48	-29	140	-45	1	-26	-115	-97	-113	-91	53	-103
17	-48	-31	107	-56	21	-40	-105	-99	-118	-81	29	-102
18	-59	-42	72	-63	6	-51	-104	-104	-118	-71	11	-107
19	-65	-49	45	-67	-16	-60	-110	-105	-121	-67	-5	-108
20	-72	-50	35	-70	-24	-59	-115	-81	-109	-37	-15	-106
21	-84	-52	28	-71	0	-38	-117	-63	-100	-40	-22	-110
22	-85	-49	22	-74	35	-60	-118	-82	-94	-50	-30	-110
23	-85	-55	51	-78	13	-70	-120	-84	-103	-50	-34	-111
24	-93	-59	127	-78	-4	-75	-125	-84	-112	-52	-38	-110
25	-96	-61	148	-76	-14	-80	-121	-69	-115	-65	-39	-114
26	-91	-63	104	-72	-17	-80	-112	-73	-117	-72	-45	-110
27	-62	-56	76	-77	-14	-86	-101	-88	-118	-76	-53	-106
28	-21	-51	82	-78	-29	-83	-104	-97	-121	-82	-50	-103
29	-15	-54	71	-80	-39	-82	-104	-101	-122	-85	-53	-92
30	-20		67	-78	-46	-85	-89	-105	-123	-87	-56	-98
31	-26		60		-52		-102	-110		-89		-105
min дана	-141	-75	-57	-83	-80	-88	-128	-117	-126	-127	-98	-116
час	4	10	1	29	1	27	14	7	30	2	3	25
сред.	-66	-50	88	-37	17	-58	-109	-91	-109	-85	-8	-99
max дана	18	-24	360	55	192	8	-82	-50	-81	-27	158	-56
час	13	16	9	1	5	15	30	9	7	20	10	1
	12:00	22:30	11:30	0:00	10:30	1:30	6:00	11:00	7:30	16:30	15:00	0:30
Годишњи мин. : -141				Средње годишњи : -51				Годишњи макс. : 360				
Датум : 04.01.								Датум : 09.03.				

ВОДОСТАЈИ ЗА 2016. ГОДИНУ

ДАН	I	II	III	IV	V	VI	VII	VIII	IX	X	XI	XII
1	99	-	103	105	106	102	102	-	-	-	106	101
2	99	-	107	104	106	102	102	-	-	-	106	101
3	99	-	109	104	113	103	102	-	-	-	106	101
4	100	-	110	104	124	103	102	-	-	-	107	101
5	100	-	116	103	127	102	102	-	-	-	106	101
6	100	-	130	103	118	102	101	-	-	-	105	101
7	100	-	201	103	113	103	102	-	-	-	105	101
8	101	-	150	103	111	103	101	-	-	-	122	101
9	101	-	142	102	109	103	101	-	-	-	152	101
10	105	-	151	102	109	102	101	-	-	-	125	101
11	108	-	160	102	108	102	101	-	-	-	112	101
12	104	-	153	102	108	102	101	-	-	-	114	101
13	102	-	153	102	108	104	103	-	-	-	110	102
14	100	-	150	102	108	106	102	-	-	-	108	101
15	100	-	139	103	107	107	102	-	-	-	106	101
16	100	-	124	102	106	105	103	-	-	-	106	100
17	99	-	110	102	107	104	102	-	-	-	106	101
18	100	102	107	103	106	107	101	-	-	-	106	100
19	102	102	106	102	105	110	101	-	-	-	105	100
20	104	102	106	103	106	106	101	-	-	-	105	100
21	103	102	105	102	108	106	100	-	-	-	104	100
22	102	102	105	101	108	104	100	-	-	-	105	100
23	-	102	107	101	106	104	101	-	-	-	104	98
24	-	102	110	101	106	103	100	-	-	-	104	98
25	-	103	111	102	106	103	-	-	-	-	104	99
26	-	102	123	102	105	103	-	-	-	104	104	104
27	-	102	137	102	105	103	-	-	-	104	103	104
28	-	102	128	102	104	103	-	-	-	104	102	100
29	-	102	126	104	104	103	-	-	-	106	102	99
30	-		120	106	103	103	-	-	-	106	102	99
31	-		106		103		-	-	-	105		100
min дана	-	-	102	101	103	102	-	-	-	-	102	98
час	-	-	1	22	29	1	-	-	-	-	27	23
сред.	-	-	126	103	108	104	-	-	-	-	108	101
max дана	-	-	227	107	128	114	-	-	-	-	162	105
час	-	-	7	29	4	19	-	-	-	-	9	26
Годишњи мин. : -					Средње годишњи : -			Годишњи макс. : -				
Датум : -								Датум : -				

Н-55

Водостаји

Станица : **Косјерић**                      Кота "0" (м н.Ј.м.) :            403.00  
 Река : **Скрапеж**                            Удаљеност од ушћа (km) :    31.7  
 Шифра :    47460                            Површина слива (km<sup>2</sup>) :     166

**ВОДОСТАЈИ ЗА 2016. ГОДИНУ**

ДАН	I	II	III	IV	V	VI	VII	VIII	IX	X	XI	XII			
1	119	132	147	153	138	137	133	136	130	126	134	132			
2	121	132	161	151	144	137	132	146	129	126	134	131			
3	123	131	155	150	159	137	132	140	128	128	138	130			
4	125	131	150	149	169	139	131	136	128	127	140	130			
5	127	129	144	148	168	140	131	126	130	127	139	129			
6	128	127	183	146	161	140	130	126	131	128	139	129			
7	128	127	209	145	157	138	130	146	129	129	139	129			
8	129	127	175	144	154	136	130	135	128	136	170	129			
9	140	126	162	145	152	136	129	134	127	132	176	129			
10	151	128	161	145	150	138	129	137	126	131	161	128			
11	166	130	169	145	148	136	129	147	126	129	154	128			
12	155	129	169	144	151	139	128	142	126	138	153	128			
13	143	129	168	143	153	148	127	138	126	136	149	128			
14	138	130	165	143	150	147	127	135	126	134	145	128			
15	136	130	162	142	151	143	132	133	125	132	143	128			
16	134	129	159	142	157	139	135	132	125	133	141	128			
17	131	128	156	142	155	136	129	133	125	132	141	127			
18	129	129	154	142	152	135	128	145	125	131	139	127			
19	127	131	152	143	150	147	128	146	140	143	138	127			
20	130	138	151	143	151	155	127	149	140	140	136	127			
21	127	137	149	142	151	146	156	140	135	141	136	127			
22	125	135	160	141	148	143	134	138	132	151	135	126			
23	127	134	171	141	146	140	128	138	130	147	134	126			
24	126	132	170	141	145	138	125	142	129	142	134	126			
25	123	131	166	140	144	137	125	138	128	140	133	126			
26	125	131	163	139	144	136	156	136	128	139	133	127			
27	132	130	162	139	142	138	150	133	127	141	133	131			
28	135	129	161	138	140	138	148	133	127	140	132	129			
29	135	131	160	138	139	135	144	132	126	138	132	128			
30	135		158	137	138	134	140	131	126	137	132	127			
31	133		155		138		136	130		136		126			
min дана	119 1	126 6	140 1	137 29	136 1	133 30	125 21	126 5	124 18	126 1	131 29	124 18			
сред.	132	130	162	143	150	140	133	137	129	135	141	128			
max дана	177 11	143 29	254 6	154 1	172 5	177 19	253 21	211 18	168 19	156 22	186 8	132 1			
Годишњи мин. : 119				Средње годишњи : 138				Годишњи макс. : 254				Датум : 06.03.			
Датум : 01.01.												Датум : 06.03.			

Станица : **Пожега**                      Кота "0" (м н.Ј.м.) :            303.26  
 Река : **Скрапеж**                            Удаљеност од ушћа (km) :    2.5  
 Шифра :    47495                            Површина слива (km<sup>2</sup>) :     630

**ВОДОСТАЈИ ЗА 2016. ГОДИНУ**

ДАН	I	II	III	IV	V	VI	VII	VIII	IX	X	XI	XII			
1	-	-	-	-	-	-	-	36	36	29	43	43			
2	-	-	-	-	-	-	-	64	34	29	42	43			
3	-	-	-	-	-	-	-	43	34	25	45	42			
4	-	-	-	-	-	-	-	42	30	31	56	41			
5	-	-	-	-	-	-	-	30	34	31	53	40			
6	-	-	-	-	-	-	-	33	45	33	51	40			
7	-	-	-	-	-	-	-	42	40	29	50	39			
8	-	-	-	-	-	-	-	41	36	49	166	38			
9	-	-	-	-	-	-	-	42	35	40	209	38			
10	-	-	-	-	-	-	-	38	34	40	128	38			
11	-	-	-	-	-	-	-	78	30	41	96	38			
12	-	-	-	-	-	-	-	50	30	45	107	38			
13	-	-	-	-	-	-	-	44	33	43	93	37			
14	-	-	-	-	-	-	-	42	30	46	79	35			
15	-	-	-	-	-	-	-	41	30	40	72	37			
16	-	-	-	-	-	-	-	36	29	43	67	36			
17	-	-	-	-	-	-	-	35	29	41	64	35			
18	-	-	-	-	-	-	-	40	26	42	61	33			
19	-	-	-	-	-	-	-	88	36	51	58	34			
20	-	-	-	-	-	-	-	77	60	50	56	34			
21	-	-	-	-	-	-	-	66	62	50	54	34			
22	-	-	-	-	-	-	27	57	45	70	52	34			
23	-	-	-	-	-	-	21	54	40	81	51	33			
24	-	-	-	-	-	-	20	65	38	56	49	34			
25	-	-	-	-	-	-	20	60	35	57	48	33			
26	-	-	-	-	-	-	60	52	30	54	47	35			
27	-	-	-	-	-	-	40	47	30	53	47	43			
28	-	-	-	-	-	-	40	44	30	51	46	47			
29	-	-	-	-	-	-	61	42	31	48	45	41			
30	-	-	-	-	-	-	48	40	30	46	44	38			
31	-	-	-	-	-	-	40	38		43		36			
min дана	-	-	-	-	-	-	-	30	26	25	42	30			
	-	-	-	-	-	-	-	5	18	3	2	18			
сред.	-	-	-	-	-	-	-	49	35	45	69	38			
max дана	-	-	-	-	-	-	-	88	62	81	249	56			
	-	-	-	-	-	-	-	19	21	23	8	27			
Годишњи мин. : -				Средње годишњи : -				Годишњи макс. : -				Датум : -			
Датум : -												Датум : -			

Н-56

Водостаји

Станица : **Градина**                      Кота "0" (м н.Ј.м.) : 377.63  
 Река : **Моравица**                      Удаљеност од ушћа (km) : 29.5  
 Шифра : 99079                          Површина слива (km<sup>2</sup>) : 735

ВОДОСТАЈИ ЗА 2016. ГОДИНУ

ДАН	I	II	III	IV	V	VI	VII	VIII	IX	X	XI	XII		
1	81	117	117	131	101	107	92	85	94	89	98	100		
2	84	114	121	129	107	107	92	95	96	89	97	100		
3	86	113	121	129	131	106	91	88	99	92	98	100		
4	85	113	119	128	161	106	91	86	97	95	100	98		
5	89	109	115	125	166	105	90	85	96	92	100	97		
6	91	106	120	123	137	111	89	85	108	92	99	97		
7	105	104	324	120	120	114	93	109	110	95	99	97		
8	96	103	229	115	112	107	89	104	105	106	152	95		
9	95	103	177	113	107	105	88	99	102	99	167	96		
10	104	105	172	110	102	108	87	95	98	96	157	96		
11	106	120	203	108	103	107	86	94	98	98	141	95		
12	108	116	185	108	101	108	86	104	98	113	143	95		
13	103	114	175	109	102	122	85	98	97	109	145	95		
14	98	113	176	114	101	125	85	95	97	103	137	92		
15	96	111	169	115	100	119	85	93	96	100	131	95		
16	98	108	158	114	109	113	97	92	92	107	126	94		
17	96	107	150	114	109	108	89	97	91	113	123	93		
18	96	106	143	111	108	105	88	96	91	110	119	91		
19	94	105	138	108	108	103	87	102	89	125	116	92		
20	89	106	132	108	119	102	87	107	96	123	113	91		
21	94	105	135	106	132	100	86	100	95	117	111	92		
22	94	104	135	104	131	100	85	97	92	114	109	91		
23	87	103	144	107	129	98	84	97	92	111	107	91		
24	92	103	150	107	125	96	83	128	92	108	106	92		
25	95	102	148	107	125	96	85	115	91	105	105	93		
26	98	107	148	107	129	94	89	108	91	104	104	94		
27	115	110	147	107	120	94	86	103	90	104	105	99		
28	121	109	145	102	116	95	88	100	90	102	103	97		
29	123	108	142	97	114	94	91	98	90	100	102	94		
30	121		138	99	111	93	86	96	89	100	101	93		
31	118		133		109		84	95		99		92		
min дана	79	100	110	92	96	92	82	83	83	88	96	88		
час	1	26	1	29	1	30	25	1	17	2	2	22		
сред.	99	108	155	113	118	105	88	98	95	104	117	95		
max дана	125	124	403	133	172	130	103	148	114	133	173	104		
час	29	11	7	1	5	14	16	24	6	19	8	27		
11:00	3:00	7:00	5:00	1:00	4:30	8:00	10:30	7:00	12:30	10:30	16:30			
		Годишњи мин. : 79			Средње годишњи : 108			Годишњи макс. : 403						
		Датум : 01.01.								Датум : 07.03.				

Станица : **Рокци**                                      Кота "0" (м н.Ј.м.) : 535.00  
 Река : **Ношница**                                      Удаљеност од ушћа (km) : 1.4  
 Шифра : 99243    Површина слива (km<sup>2</sup>) : 164

ВОДОСТАЈИ ЗА 2016. ГОДИНУ

ДАН	I	II	III	IV	V	VI	VII	VIII	IX	X	XI	XII		
1	24	14	26	38	8	12	2	-2	2	-1	8	10		
2	20	13	24	36	28	12	2	6	2	-2	8	10		
3	20	12	22	34	52	20	2	2	2	0	10	8		
4	16	12	20	30	44	12	2	-2	2	0	8	8		
5	12	10	18	26	48	12	2	4	0	-1	6	6		
6	8	8	16	24	52	12	6	2	22	-1	10	6		
7	2	7	120	22	44	26	6	46	16	0	10	6		
8	2	6	76	22	36	16	4	12	14	8	56	6		
9	2	6	56	20	32	14	2	8	10	10	52	4		
10	4	5	48	20	28	20	2	10	6	12	48	4		
11	6	18	62	18	24	18	-4	8	4	14	36	6		
12	10	16	56	16	22	16	-4	8	4	16	36	6		
13	6	14	52	15	20	26	-2	4	4	18	44	6		
14	4	16	48	14	18	22	2	4	4	16	38	4		
15	2	14	44	13	18	24	4	2	4	24	34	4		
16	4	12	40	10	20	22	-2	2	4	20	36	4		
17	4	12	36	12	20	20	-2	12	4	18	28	4		
18	6	10	35	12	18	19	-2	6	4	18	24	12		
19	24	10	32	12	16	18	-2	20	4	28	20	16		
20	36	12	30	10	26	18	-2	16	2	26	18	18		
21	12	8	28	10	30	16	-2	12	1	24	16	20		
22	12	8	30	8	30	15	-4	10	0	22	14	20		
23	22	7	32	8	28	14	-4	10	0	18	14	22		
24	26	6	34	8	26	12	-4	32	0	16	12	24		
25	32	10	32	8	24	10	-4	20	0	14	12	26		
26	20	16	32	8	22	8	-2	16	0	12	10	30		
27	12	18	34	8	20	6	2	12	0	10	10	8		
28	12	16	36	8	18	4	2	10	0	10	8	6		
29	14	14	34	12	18	2	4	8	0	10	8	4		
30	14		40	10	16	2	-2	6	-1	10	10	4		
31	13		42		14		-2	4		8		4		
min дана	2	5	16	8	8	2	-4	-4	-1	-2	6	4		
час	7	10	6	22	1	29	11	1	30	2	5	9		
сред.	13	11	40	16	26	15	0	10	4	12	21	10		
max дана	36	18	120	38	52	26	6	46	22	28	56	30		
час	20	11	7	1	3	7	6	7	6	19	8	26		
		Годишњи мин. : -4			Средње годишњи : 15			Годишњи макс. : 120						
		Датум : 11.07.								Датум : 07.03.				

Н-57

Водостаји



Станица : **Бедина Варош**                                      Кота "0" (м н.Ј.м.) :                      480.00  
 Река : **Лучка**    Удаљеност од ушћа (km) :              0.6  
 Шифра : 99007    Површина слива (km<sup>2</sup>) :                94

**ВОДОСТАЈИ ЗА 2016. ГОДИНУ**

ДАН	I	II	III	IV	V	VI	VII	VIII	IX	X	XI	XII
1	42	77	66	86	58	57	47	42	45	40	53	51
2	42	76	67	81	65	56	46	47	44	40	53	51
3	42	73	67	76	101	56	45	42	43	47	51	50
4	42	72	66	72	130	55	46	40	43	52	56	50
5	42	70	63	70	128	56	45	39	47	47	57	50
6	60	65	67	67	103	62	44	40	72	48	57	49
7	75	72	156	65	90	73	43	64	64	52	56	49
8	80	71	110	64	84	62	43	62	58	54	99	49
9	78	62	91	66	77	58	42	56	54	56	103	49
10	75	70	91	70	73	57	42	50	51	58	94	49
11	70	68	113	67	71	57	41	52	49	58	82	49
12	70	75	102	65	69	61	41	62	47	66	80	49
13	64	60	92	63	66	71	40	55	46	70	80	49
14	60	61	99	62	64	71	40	49	45	72	77	49
15	58	66	94	62	64	67	42	46	44	71	73	49
16	59	65	87	60	72	61	53	45	43	70	70	49
17	57	60	81	58	72	58	45	47	42	68	68	49
18	59	59	79	57	68	55	45	47	42	66	65	49
19	59	58	75	56	65	54	43	46	44	66	63	49
20	70	59	73	56	67	53	43	49	60	68	62	49
21	83	57	72	54	70	52	42	44	56	70	60	49
22	82	57	75	54	69	51	41	45	50	68	59	49
23	91	56	83	54	66	50	40	47	47	66	58	77
24	103	57	86	56	64	49	40	98	45	64	57	66
25	99	56	85	55	66	52	44	73	44	62	56	52
26	91	61	87	56	74	48	48	62	43	60	56	49
27	87	63	86	55	68	47	44	56	42	56	56	57
28	85	62	87	54	64	51	45	52	42	56	55	52
29	84	61	95	57	62	50	47	49	41	54	54	50
30	82		99	57	59	48	42	47	41	54	53	48
31	78		92		58		40	46		53		48
min дана	42	50	61	53	55	47	39	38	41	39	51	43
	1	13	6	22	1	30	14	6	30	2	3	31
сред.	70	64	87	62	74	57	43	52	48	59	66	51
max дана	104	80	187	90	149	100	60	116	79	72	109	81
	24	8	7	1	4	6	16	24	6	14	8	23
Годишњи мин. : 38					Средње годишњи : 61				Годишњи макс. : 187			
Датум : 06.08.									Датум : 07.03.			

Станица : **Крушчица**    Кота "0" (м н.Ј.м.) :                      518.00  
 Река : **Велики Рзав**    Удаљеност од ушћа (km) :              34.5  
 Шифра : 99266    Површина слива (km<sup>2</sup>) :                281

**ВОДОСТАЈИ ЗА 2016. ГОДИНУ**

ДАН	I	II	III	IV	V	VI	VII	VIII	IX	X	XI	XII
1	75	107	111	112	64	73	57	51	55	43	63	62
2	79	106	118	107	77	73	57	59	55	43	62	62
3	80	105	120	102	133	73	59	55	53	45	62	61
4	79	104	120	98	163	74	66	51	52	46	63	59
5	80	100	115	94	154	75	60	48	52	45	152	58
6	81	97	124	90	129	88	57	47	65	46	156	59
7	96	96	250	86	118	96	65	85	67	49	138	58
8	95	96	152	82	109	83	58	86	66	62	116	56
9	95	96	130	81	104	78	56	72	63	57	108	57
10	110	100	127	84	100	77	54	65	60	56	106	56
11	109	115	142	79	95	78	52	60	58	58	138	56
12	107	111	132	75	93	85	51	59	55	80	132	56
13	102	111	128	73	91	113	50	55	54	85	119	56
14	97	114	131	73	86	123	50	53	52	74	110	53
15	95	112	124	74	84	107	51	51	51	68	84	55
16	98	109	116	70	94	93	71	49	50	78	80	54
17	97	106	109	68	103	85	62	49	49	85	77	52
18	95	104	106	66	97	80	57	50	48	81	75	52
19	93	103	105	65	91	77	54	71	49	97	73	52
20	91	102	102	67	104	76	52	85	52	97	73	51
21	92	101	102	64	129	73	50	70	51	89	73	52
22	90	101	107	63	119	71	49	65	49	87	72	51
23	87	101	114	62	105	69	48	66	47	85	70	51
24	90	101	115	64	99	67	47	90	46	78	69	51
25	88	100	112	64	94	65	48	89	46	74	68	51
26	89	100	112	63	91	62	54	78	46	71	67	52
27	103	102	111	62	86	61	51	70	45	73	67	56
28	114	101	113	61	82	68	61	66	45	72	66	56
29	113	101	119	62	80	62	76	62	44	69	65	54
30	111		123	63	77	59	61	59	44	67	63	53
31	108		115		75		54	57		66		51
min дана	68	95	100	60	62	57	46	46	43	43	61	48
	1	8	21	29	1	30	25	6	30	2	3	22
сред.	95	104	123	76	101	79	56	64	52	69	89	55
max дана	117	119	338	115	179	130	97	120	69	107	156	63
	28	11	7	1	4	14	28	7	6	19	6	1
Годишњи мин. : 43					Средње годишњи : 80				Годишњи макс. : 338			
Датум : 30.09.									Датум : 07.03.			

Н-58

Водостаји

Станица : **Радобуђа**                      Кота "0" (м н.Ј.м.) :              348.01  
 Река : **Велики Рзав**                      Удаљеност од ушћа (km) :      7.4  
 Шифра : 99108                              Површина слива (km<sup>2</sup>) :      452

ВОДОСТАЈИ ЗА 2016. ГОДИНУ

ДАН	I	II	III	IV	V	VI	VII	VIII	IX	X	XI	XII
1	73	97	98	108	77	78	72	67	70	60	-	-
2	77	95	110	103	97	78	72	70	72	60	-	-
3	77	94	112	98	191	78	71	69	68	60	-	-
4	76	93	109	95	208	78	81	67	67	62	-	-
5	78	89	100	91	166	77	75	65	66	61	-	-
6	79	84	236	89	138	87	72	65	74	61	-	-
7	91	82	238	86	123	97	75	103	76	62	-	-
8	90	81	159	84	113	86	73	94	75	69	-	-
9	90	80	134	85	107	82	70	82	73	69	-	-
10	103	84	163	84	102	81	69	76	72	67	-	-
11	103	110	164	81	98	81	69	73	70	67	-	-
12	101	103	145	80	96	86	68	71	69	83	-	-
13	96	99	153	78	94	118	68	70	67	89	-	-
14	92	101	146	79	90	130	66	68	67	80	-	-
15	90	98	136	79	91	108	66	67	66	75	-	-
16	93	94	124	77	105	95	77	66	66	83	-	-
17	92	89	113	76	104	88	74	66	65	90	-	-
18	90	87	107	74	98	83	70	66	65	85	-	-
19	89	86	105	74	95	81	69	82	65	100	-	-
20	87	84	101	75	144	79	67	87	66	100	-	-
21	88	83	100	75	144	76	66	77	66	92	-	-
22	86	82	106	75	124	75	65	74	65	91	-	-
23	84	83	118	76	112	73	64	75	64	90	-	-
24	86	82	122	76	103	73	64	96	63	85	-	-
25	85	81	119	77	98	74	64	90	62	81	-	-
26	86	82	117	77	95	73	68	83	62	79	-	-
27	97	84	117	76	90	73	66	77	62	80	-	-
28	108	83	119	75	86	77	70	74	62	-	-	-
29	106	83	125	76	84	75	85	72	61	-	-	-
30	103		121	77	82	73	73	70	61	-	-	-
31	99		115		80		68	70		-	-	-
min дана	73 1	80 8	87 1	74 18	75 1	72 30	63 25	64 6	61 28	-	-	-
сред.	90	89	130	82	111	84	70	75	67	-	-	-
max дана	110 28	113 11	405 6	111 1	216 4	145 13	95 29	130 7	87 1	-	-	-
Годишњи мин. : -              Средње              Годишњи макс. : - Датум : -              годишњи : -              Датум : -												

Станица : **Крушчица**                      Кота "0" (м н.Ј.м.) :              618.01  
 Река : **Мали Рзав**                      Удаљеност од ушћа (km) :      18.5  
 Шифра : 99241                              Површина слива (km<sup>2</sup>) :      51

ВОДОСТАЈИ ЗА 2016. ГОДИНУ

ДАН	I	II	III	IV	V	VI	VII	VIII	IX	X	XI	XII
1	20	41	33	-	-	32	22	20	22	20	25	24
2	20	41	38	-	-	31	23	21	22	20	25	25
3	20	40	43	-	-	31	23	21	22	20	25	25
4	20	39	42	-	-	31	25	21	22	20	26	24
5	20	36	40	-	-	30	23	20	22	20	26	24
6	20	33	48	-	-	30	22	20	27	20	27	24
7	22	32	127	-	-	30	22	26	28	21	28	23
8	28	33	77	-	-	29	22	23	27	25	55	23
9	28	33	59	-	-	29	22	22	27	22	68	23
10	36	36	60	-	-	29	22	21	25	22	59	22
11	39	45	75	-	-	30	22	22	24	22	48	23
12	38	43	64	-	-	30	22	21	24	30	46	23
13	34	42	62	-	-	38	22	21	23	32	50	23
14	31	41	66	-	-	42	22	21	22	28	45	23
15	30	39	61	-	-	37	21	21	22	26	41	22
16	30	36	54	-	-	34	23	21	22	28	38	23
17	29	35	49	-	-	32	22	21	22	30	36	22
18	29	34	48	-	-	30	22	21	22	31	34	22
19	28	33	47	-	-	29	22	24	22	39	32	22
20	28	31	44	-	-	29	22	27	22	40	30	21
21	27	31	41	-	-	28	21	23	22	35	29	21
22	26	31	43	-	-	28	21	22	22	32	29	21
23	26	31	47	-	46	27	21	23	22	30	28	22
24	25	31	50	-	44	26	21	37	22	30	27	22
25	23	30	49	-	41	26	21	33	22	30	27	22
26	25	30	50	-	41	24	21	29	22	29	27	22
27	36	31	49	-	37	24	22	27	21	29	27	23
28	48	31	50	-	36	24	22	25	20	28	27	24
29	46	31	54	-	35	24	22	23	19	27	26	23
30	45		55	-	34	24	22	22	19	27	25	22
31	43		51		33		21	22		25		22
min дана	19 3	30 21	32 1	-	-	23 29	21 15	20 1	19 29	19 1	24 2	21 18
сред.	30	35	54	-	-	30	22	23	23	27	35	23
max дана	50 28	45 11	163 7	-	-	44 14	28 21	42 24	29 7	44 19	72 9	27 5
Годишњи мин. : -              Средње              Годишњи макс. : - Датум : -              годишњи : -              Датум : -												

Н-59

Водостаји

Станица : **Гуча** Кота "0" (м н.Ј.м.) : 329.19  
 Река : **Бјелица** Удаљеност од ушћа (km) : 19.5  
 Шифра : 47105 Површина слива (km<sup>2</sup>) : 239

ВОДОСТАЈИ ЗА 2016. ГОДИНУ

ДАН	I	II	III	IV	V	VI	VII	VIII	IX	X	XI	XII			
1	72	86	81	90	68	67	56	52	50	48	55	56			
2	72	84	86	86	83	67	56	52	50	48	56	54			
3	77	81	86	83	150	68	55	52	50	49	57	53			
4	114	86	83	81	153	67	55	52	50	52	62	51			
5	109	84	80	79	135	65	55	52	50	51	62	52			
6	65	80	92	78	114	65	55	52	56	51	61	52			
7	71	79	246	76	102	65	55	66	53	51	60	53			
8	71	78	137	75	98	63	54	59	51	59	96	53			
9	70	78	111	76	93	62	54	56	50	54	113	53			
10	89	84	117	79	88	62	54	51	50	51	95	53			
11	95	103	170	76	85	63	54	51	50	51	82	51			
12	112	90	128	74	84	65	54	51	48	67	80	51			
13	92	86	130	72	82	74	54	51	48	64	83	53			
14	82	82	134	73	78	76	54	51	48	58	77	51			
15	80	79	118	79	76	69	54	51	48	56	73	51			
16	83	76	105	74	93	65	56	51	48	60	70	51			
17	80	74	97	72	89	65	54	51	48	64	68	51			
18	77	73	92	70	82	62	54	51	48	61	66	51			
19	74	73	88	69	78	62	54	51	48	75	65	51			
20	75	74	85	70	84	61	54	51	48	71	64	53			
21	77	75	82	68	102	61	54	51	48	65	63	53			
22	76	74	85	67	90	61	54	51	48	64	62	52			
23	77	73	111	67	82	60	54	51	48	62	60	51			
24	74	72	136	69	77	59	54	71	48	60	60	51			
25	70	72	124	68	79	65	54	61	48	59	60	51			
26	73	73	114	69	86	60	54	55	48	58	59	51			
27	92	73	118	68	78	58	54	50	48	57	59	54			
28	96	72	113	67	75	58	56	50	48	57	58	55			
29	92	72	108	68	72	58	59	50	48	56	57	52			
30	91		101	68	70	58	53	50	48	57	56	51			
31	87		94		68		52	50		55		51			
min дана	63	71	74	66	66	57	52	50	48	48	54	50			
час	6	20	1	22	1	24	31	31	28	1	30	6			
	19:30	0:15	0:00	0:30	3:45	1:30	23:30	23:30	13:50	0:00	23:30	10:15			
сред.	83	79	111	74	90	64	54	53	49	58	68	52			
max дана	217	118	332	92	178	84	67	85	61	85	126	63			
час	5	10	7	1	3	13	29	24	6	19	9	1			
	1:45	22:30	7:45	0:00	8:15	23:45	0:45	10:15	7:15	13:00	12:00	0:00			
Годишњи мин. : 48				Средње годишњи : 70				Годишњи макс. : 332				Датум : 07.03.			
Датум : 28.09.								Датум : -							

Станица : **Горња Горевница** Кота "0" (м н.Ј.м.) : 300.00  
 Река : **Чемерница** Удаљеност од ушћа (km) : 21.5  
 Шифра : 99073 Површина слива (km<sup>2</sup>) : 143

ВОДОСТАЈИ ЗА 2016. ГОДИНУ

ДАН	I	II	III	IV	V	VI	VII	VIII	IX	X	XI	XII			
1	56	70	67	74	-	-	-	53	56	52	60	58			
2	57	68	90	72	-	-	-	54	55	52	60	58			
3	56	66	83	71	-	-	-	53	54	52	62	57			
4	61	66	80	70	-	-	-	53	54	52	69	57			
5	65	65	74	69	-	-	-	53	54	53	66	58			
6	67	64	129	68	-	-	-	53	53	58	65	57			
7	84	63	180	67	-	-	-	53	53	57	63	57			
8	72	64	101	66	-	-	-	53	53	72	109	57			
9	74	65	88	66	-	-	-	53	53	66	113	57			
10	100	66	90	66	-	-	-	53	53	61	88	57			
11	108	68	114	66	-	-	-	56	53	60	77	57			
12	109	67	99	65	-	-	-	55	53	73	80	57			
13	83	67	96	64	-	-	-	55	53	74	78	57			
14	74	66	89	65	-	-	53	55	52	65	74	59			
15	73	65	84	66	-	-	54	54	52	62	70	57			
16	73	63	79	65	-	-	55	54	52	62	68	57			
17	70	62	76	63	-	-	55	54	52	69	66	58			
18	67	62	74	63	-	-	55	57	52	71	65	59			
19	65	63	73	62	-	-	54	59	52	82	64	57			
20	66	72	71	62	-	-	54	63	77	77	63	57			
21	67	73	69	63	-	-	54	57	74	73	62	58			
22	63	68	100	65	-	-	54	68	62	89	62	58			
23	62	66	128	64	-	-	54	66	57	81	61	57			
24	65	64	119	68	-	-	53	71	55	72	61	56			
25	64	63	98	69	-	-	53	65	54	67	60	56			
26	80	63	87	-	-	-	54	59	53	65	59	60			
27	102	64	92	-	-	-	53	57	53	66	58	72			
28	91	63	90	-	-	-	53	57	52	66	58	68			
29	84	62	83	-	-	-	56	56	52	64	58	63			
30	79		79	-	-	-	53	56	52	63	58	61			
31	73		76	-	-	-	53	56		62		59			
min дана	55	62	64	-	-	-	-	52	51	52	56	56			
час	1	6	1	-	-	-	-	5	19	1	1	5			
сред.	74	65	92	-	-	-	-	57	55	66	69	58			
max дана	128	76	340	-	-	-	-	81	102	100	122	76			
час	12	20	7	-	-	-	-	22	20	22	8	27			
Годишњи мин. : -				Средње годишњи : -				Годишњи макс. : -				Датум : -			
Датум : -								Датум : -							

Н-60

Водостаји

Станица : **Прељина**  
 Река : **Чемерница**  
 Шифра : 47123

Кота "0" (м н.Ј.м.) : 230.81  
 Удаљеност од ушћа (km) : 4.8  
 Површина слива (km²) : 625

**ВОДОСТАЈИ ЗА 2016. ГОДИНУ**

ДАН	I	II	III	IV	V	VI	VII	VIII	IX	X	XI	XII
1	32	65	53	79	49	44	30	24	25	24	36	34
2	31	61	101	63	111	44	39	30	25	24	35	34
3	32	60	86	64	295	41	36	26	25	25	35	33
4	32	56	74	65	210	45	35	25	25	25	38	31
5	31	53	65	65	150	57	34	25	25	25	41	30
6	32	53	69	61	123	55	32	24	31	26	40	31
7	35	52	596	60	111	52	30	24	30	28	45	31
8	39	49	183	54	88	49	28	27	27	43	201	31
9	52	47	138	55	75	45	26	25	25	42	164	31
10	75	40	147	58	68	42	24	34	25	33	108	30
11	104	71	215	56	64	43	24	32	23	32	92	30
12	201	63	174	54	61	49	24	29	23	46	71	31
13	101	65	131	53	126	55	22	28	22	46	70	31
14	81	57	119	52	75	53	22	27	22	45	67	31
15	65	55	97	54	77	47	22	25	21	45	55	30
16	74	50	88	54	102	44	22	25	20	42	55	30
17	75	49	83	50	86	42	22	23	20	41	55	28
18	70	47	81	49	74	41	21	22	19	41	55	27
19	56	47	78	48	69	38	24	22	22	62	55	27
20	52	48	73	46	63	37	24	72	43	55	46	29
21	52	50	69	46	63	38	24	37	39	52	41	27
22	52	56	82	46	61	37	24	112	35	61	39	27
23	50	55	290	46	52	37	22	64	33	70	38	28
24	50	56	310	53	48	36	20	53	30	56	38	29
25	50	54	162	56	51	35	21	47	29	50	37	29
26	48	48	115	52	68	33	27	42	26	45	37	28
27	56	46	165	51	63	32	29	32	25	43	38	46
28	111	46	124	49	52	32	30	31	24	41	36	47
29	90	45	105	48	49	31	25	28	24	38	35	33
30	75		94	48	44	30	25	27	24	37	34	29
31	69		86		43		24	26		36		28
min дана	31 2	40 10	53 1	45 21	43 31	30 30	20 24	22 18	19 18	24 1	34 30	27 18
сред.	64	53	137	55	86	42	26	34	26	41	58	31
max дана	201 12	71 11	596 7	79 1	295 3	57 5	39 2	112 22	43 20	70 23	201 8	47 28
Годишњи мин. : 19		Средње годишњи : 54		Годишњи макс. : 596		Датум : 18.09.		Датум : 07.03.				

Станица : **Батраге**  
 Река : **Ибар**  
 Шифра : 47210

Кота "0" (м н.Ј.м.) : 815.00  
 Удаљеност од ушћа (km) : 230.0  
 Површина слива (km²) : 703

**ВОДОСТАЈИ ЗА 2016. ГОДИНУ**

ДАН	I	II	III	IV	V	VI	VII	VIII	IX	X	XI	XII
1	-27	10	55	40	25	-2	-18	-36	-28	-28	-18	4
2	-27	10	44	40	48	-4	-22	-36	-28	-28	-20	2
3	-26	8	26	38	85	-6	-24	-36	-28	-26	-22	2
4	-20	6	20	36	105	-8	-24	-36	-28	-26	-24	2
5	-16	4	16	36	80	-8	-26	-36	20	-25	-26	2
6	-10	4	20	34	60	-6	-26	-36	100	-22	-22	2
7	-10	6	90	30	40	-8	-26	-36	130	-16	35	0
8	-14	6	110	28	36	-10	-26	-28	36	-13	160	0
9	-15	8	98	28	28	-10	-26	-28	30	-5	150	-2
10	-15	8	88	26	26	-12	-26	-28	26	10	90	-4
11	-15	9	88	22	22	-12	-28	-28	24	15	90	-4
12	-10	10	80	18	20	80	-28	-28	20	20	90	-4
13	-10	14	90	18	18	100	-28	-28	16	10	86	-6
14	-8	14	88	14	16	52	-28	-28	10	10	80	-6
15	-2	14	84	10	16	38	-28	-28	10	12	70	-6
16	6	12	56	6	16	24	-28	-28	0	12	60	-8
17	6	12	38	4	36	10	-28	-28	-8	14	40	-8
18	6	12	36	4	40	2	-28	-28	-10	14	32	-10
19	2	12	36	0	66	6	-28	-28	-12	20	24	-10
20	2	12	36	-2	84	8	-28	-28	-12	18	20	-12
21	2	12	34	-4	95	8	-28	-28	-14	16	16	-12
22	2	14	42	-6	56	6	-28	-28	-16	14	16	-14
23	4	14	54	-8	44	4	-28	-28	-18	8	14	-14
24	6	14	48	-6	38	0	-30	-28	-18	2	10	-14
25	6	14	44	25	32	-4	-30	-28	-18	-4	8	-14
26	6	15	38	28	24	-8	-30	-28	-20	-8	8	-14
27	8	16	38	30	16	-10	-26	-28	-22	-10	6	-14
28	8	16	38	30	10	-10	-28	-28	-24	-12	6	-14
29	10	25	42	25	6	-12	-30	-28	-28	-12	4	-14
30	10		44	25	0	-16	-32	-28	-28	-16	4	-14
31	10		40		-2		-32	-28		-16		-14
min дана	-27 1	4 5	16 5	-8 23	-2 31	-16 30	-32 30	-36 1	-28 1	-28 1	-26 5	-14 22
сред.	-4	11	54	19	38	6	-27	-30	2	-2	33	-7
max дана	10 29	25 29	110 8	40 1	105 4	100 13	-18 1	-28 8	130 7	20 12	160 8	4 1
Годишњи мин. : -36		Средње годишњи : 8		Годишњи макс. : 160		Датум : 01.08.		Датум : 08.11.				

N-61

Водостаји



Станица : **Рашка**  
 Река : **Ибар**  
 Шифра : 47260

Кота "0" (m н.Ј.м.) : 392.54  
 Удаљеност од ушћа (km) : 93.3  
 Површина слива (km<sup>2</sup>) : 6270

Станица : **Ушће**  
 Река : **Ибар**  
 Шифра : 47290

Кота "0" (m н.Ј.м.) : 329.89  
 Удаљеност од ушћа (km) : 58.0  
 Површина слива (km<sup>2</sup>) : 6883

**ВОДОСТАЈИ ЗА 2016. ГОДИНУ**

ДАН	I	II	III	IV	V	VI	VII	VIII	IX	X	XI	XII			
1	157	214	225	274	184	203	175	173	161	170	176	204			
2	158	212	226	269	195	196	179	184	162	169	176	191			
3	160	209	225	266	246	190	169	180	162	168	176	191			
4	160	207	221	264	259	193	170	177	163	170	175	187			
5	160	203	214	259	262	191	168	174	162	170	174	183			
6	163	198	210	256	262	192	167	170	181	171	174	179			
7	178	194	344	253	264	194	170	171	182	173	178	176			
8	218	191	385	249	264	194	168	194	180	174	364	174			
9	286	189	336	248	258	201	165	196	176	171	437	173			
10	270	187	362	246	247	202	190	195	175	170	434	173			
11	243	190	408	246	237	202	181	189	172	173	433	172			
12	228	192	410	241	231	200	161	186	171	183	439	172			
13	217	197	455	233	226	221	158	180	168	186	398	174			
14	207	233	448	240	244	230	158	177	169	182	371	171			
15	199	249	404	210	247	210	158	175	168	180	373	173			
16	200	256	382	197	249	213	171	173	166	182	333	173			
17	200	240	339	194	241	211	172	172	165	181	300	170			
18	198	226	310	190	219	205	172	170	166	179	278	169			
19	195	220	299	187	218	201	168	172	166	192	266	171			
20	188	215	305	188	208	199	167	180	170	198	260	169			
21	185	214	296	185	227	197	165	173	167	193	254	168			
22	184	210	291	183	236	195	164	171	167	194	249	166			
23	177	206	289	182	231	193	162	170	165	193	245	169			
24	177	204	301	184	230	191	159	170	160	191	243	166			
25	178	202	304	187	229	193	162	170	158	187	241	168			
26	179	202	299	185	229	190	173	168	159	185	238	167			
27	182	217	295	186	217	188	182	167	159	183	236	170			
28	192	216	290	184	215	192	180	165	155	181	236	169			
29	199	212	286	184	212	189	183	164	157	179	235	168			
30	208		282	184	208	182	176	163	164	178	232	167			
31	212		277		206		173	161		176		170			
min дана	155	184	207	176	179	172	155	158	153	158	167	164			
час	1	10	6	22	1	30	15	31	28	1	7	24			
сред.	195	210	313	219	232	199	170	175	167	180	277	174			
max дана	292	263	496	276	280	245	205	208	187	215	460	233			
час	9	16	7	1	3	14	10	8	7	19	12	1			
	15:00	3:00	19:00	2:00	16:00	2:30	20:00	12:00	7:30	16:30	3:00	0:00			
Годишњи мин. : 153				Средње годишњи : 209				Годишњи макс. : 496				Датум : 07.03.			
Датум : 28.09.															

**ВОДОСТАЈИ ЗА 2016. ГОДИНУ**

ДАН	I	II	III	IV	V	VI	VII	VIII	IX	X	XI	XII			
1	78	114	118	153	94	108	93	89	79	88	94	118			
2	78	114	123	150	103	106	93	96	80	88	93	106			
3	81	114	119	148	146	102	88	92	80	87	94	105			
4	80	112	118	147	164	103	86	91	79	89	94	102			
5	80	107	112	142	162	102	87	88	80	89	93	99			
6	82	102	110	141	155	104	84	86	94	89	92	97			
7	90	101	184	138	152	105	87	86	94	91	95	94			
8	105	99	252	136	149	103	84	100	94	93	200	92			
9	150	96	196	134	146	106	83	104	91	90	271	92			
10	149	97	203	132	138	114	92	102	89	89	257	90			
11	134	100	243	131	130	112	97	98	87	91	246	86			
12	125	102	239	129	125	109	80	98	86	98	258	87			
13	118	103	258	125	122	119	78	93	85	102	240	89			
14	111	123	267	128	128	132	78	91	83	99	214	87			
15	106	133	238	119	136	118	76	89	84	97	215	89			
16	105	140	218	111	137	115	86	87	83	98	193	88			
17	105	131	192	103	135	116	87	88	82	99	173	86			
18	104	123	176	99	118	110	87	87	81	97	160	86			
19	100	119	163	98	116	108	85	86	81	108	151	88			
20	98	115	169	98	111	107	84	93	87	112	147	86			
21	98	114	164	97	126	104	82	89	85	107	143	87			
22	96	112	162	95	132	104	81	87	83	106	140	85			
23	93	110	162	95	127	102	80	85	83	106	137	86			
24	94	108	168	96	124	102	78	86	82	104	136	86			
25	92	104	172	97	125	101	79	85	81	101	135	87			
26	91	104	168	96	125	100	84	84	81	100	132	87			
27	95	112	164	95	118	99	93	83	82	98	131	87			
28	101	113	164	93	116	102	91	81	80	97	132	86			
29	106	110	160	95	113	100	99	82	80	96	130	86			
30	111		160	95	112	97	89	82	83	95	129	84			
31	113		156		110		87	81		94		86			
min дана	76	92	107	90	90	93	74	78	77	82	88	81			
час	1	10	6	30	1	30	15	28	1	1	6	30			
сред.	102	112	177	117	129	107	86	89	84	97	157	91			
max дана	157	144	295	155	177	139	109	114	103	122	275	130			
час	10	16	8	1	3	14	29	8	6	19	9	1			
	1:00	10:00	0:30	7:30	20:00	6:30	3:00	17:00	11:30	21:00	15:30	5:00			
Годишњи мин. : 74				Средње годишњи : 112				Годишњи макс. : 295				Датум : 08.03.			
Датум : 15.07.															

Н-63

Водостаји

Станица : Лопатница лакат  
 Река : Ибар  
 Шифра : 47295

Кота "0" (м н.Ј.м.) : 224.68  
 Удаљеност од ушћа (km) : 26.5  
 Површина слива (km<sup>2</sup>) : 7818

ВОДОСТАЈИ ЗА 2016. ГОДИНУ

ДАН	I	II	III	IV	V	VI	VII	VIII	IX	X	XI	XII
1	-3	60	62	112	39	51	30	21	13	17	29	58
2	-2	60	67	107	49	50	29	33	12	19	28	45
3	3	58	64	104	131	43	27	28	13	19	27	42
4	3	56	62	100	167	47	22	25	12	21	29	39
5	3	51	56	96	154	45	23	22	13	22	29	37
6	7	45	53	92	122	51	20	20	40	23	29	34
7	32	40	168	89	110	56	22	21	40	25	30	33
8	37	38	231	85	103	51	20	34	34	36	146	28
9	83	36	157	84	97	47	18	44	29	29	239	29
10	94	37	162	84	89	61	21	39	26	26	215	29
11	78	51	218	81	81	59	36	35	24	28	192	28
12	70	48	201	78	76	54	16	38	21	41	200	28
13	60	47	213	72	73	70	12	31	19	45	192	28
14	50	62	230	75	74	89	12	26	17	39	162	25
15	42	72	193	68	79	70	10	24	18	34	160	28
16	43	82	172	53	84	62	22	22	17	37	138	28
17	42	73	144	49	86	60	25	23	15	46	117	25
18	40	64	128	46	69	54	22	22	15	40	103	23
19	37	59	113	44	65	51	20	22	14	60	94	24
20	31	56	116	45	61	48	18	34	23	64	88	23
21	30	55	112	43	78	46	17	28	26	52	84	24
22	30	52	112	41	83	44	14	24	20	49	80	21
23	22	50	118	40	77	42	13	21	18	47	77	22
24	22	48	136	41	73	40	11	43	16	43	75	22
25	26	46	131	43	73	42	10	32	14	40	73	22
26	28	48	123	41	75	40	16	25	13	38	71	23
27	46	56	120	41	67	37	28	22	13	37	70	28
28	55	58	118	38	63	41	27	19	11	34	69	29
29	57	54	120	40	59	39	36	17	10	33	68	27
30	60		120	41	56	34	24	15	12	31	66	24
31	59		116		54		23	15		29		23
min дана	-6	34	51	36	36	27	8	12	8	11	23	19
час	1	9	6	28	1	30	15	31	29	1	3	22
сред.	38	54	133	66	83	51	21	27	19	36	99	29
max дана	98	84	273	114	179	97	46	57	54	77	247	66
час	10	16	8	1	3	13	29	8	6	20	9	1
	0:00	6:00	5:00	0:00	21:00	23:00	7:00	20:00	15:00	1:00	15:00	7:00
Годишњи мин. :		-6		Средње		Годишњи макс. :		273				
Датум :		01.01.		годишњи :		55		Датум :		08.03.		

Станица : Краљево  
 Река : Ибар  
 Шифра : 47299

Кота "0" (м н.Ј.м.) : 192.76  
 Удаљеност од ушћа (km) : 7.0  
 Површина слива (km<sup>2</sup>) : 7925

ВОДОСТАЈИ ЗА 2016. ГОДИНУ

ДАН	I	II	III	IV	V	VI	VII	VIII	IX	X	XI	XII
1	40	76	70	120	63	68	56	51	42	39	58	76
2	38	76	82	116	62	66	54	54	41	40	57	62
3	37	74	78	112	75	63	56	57	42	41	56	60
4	42	72	74	108	173	62	53	54	41	42	58	58
5	42	69	72	106	162	70	51	50	40	42	56	57
6	41	66	70	103	132	73	48	48	47	44	57	56
7	58	61	78	99	116	74	50	48	60	44	54	56
8	60	60	301	96	109	67	50	51	58	54	86	54
9	97	59	147	92	104	65	46	69	56	56	216	52
10	106	59	132	92	98	72	44	62	53	52	207	53
11	98	70	202	88	93	76	60	59	51	49	187	52
12	84	67	194	85	86	70	51	60	50	59	186	52
13	80	66	187	83	84	71	42	57	50	71	192	52
14	71	69	220	86	80	102	40	54	48	65	180	53
15	65	83	194	87	88	85	41	52	46	61	164	52
16	63	90	170	70	89	76	43	51	45	60	142	53
17	64	85	149	68	97	75	52	50	44	68	120	52
18	63	78	138	66	83	73	49	52	42	68	98	51
19	59	76	120	64	78	69	48	49	42	67	95	50
20	60	74	122	63	76	67	47	53	44	84	93	52
21	59	72	120	63	81	64	46	57	57	74	91	51
22	57	70	118	62	89	63	45	52	48	70	89	50
23	55	68	121	61	87	62	44	51	46	67	87	50
24	50	67	136	60	84	61	42	63	44	65	85	51
25	51	66	135	63	84	60	40	58	42	64	84	50
26	52	65	130	64	84	60	44	54	41	63	83	50
27	68	70	124	62	83	59	58	51	40	62	82	52
28	74	74	125	61	77	59	53	48	41	60	81	55
29	75	70	123	62	73	60	55	44	37	60	80	53
30	76		126	63	70	59	57	45	39	59	78	53
31	75		123		69		53	44		58		50
min дана	37	59	70	60	62	59	40	44	37	39	54	50
час	3	9	1	24	2	27	14	29	29	1	7	19
сред.	63	71	135	81	91	68	49	53	46	58	107	54
max дана	106	90	301	120	173	102	60	69	60	84	216	76
час	10	16	8	1	4	14	11	9	7	20	9	1
Годишњи мин. :		37		Средње		Годишњи макс. :		301				
Датум :		03.01.		годишњи :		73		Датум :		08.03.		

Н-64

Водостаји

Станица : **Нови Пазар**  
 Река : **Рашка**  
 Шифра : 47265

Кота "0" (m н.Ј.м.) : 488.29  
 Удаљеност од ушћа (km) : 24.4  
 Површина слива (km<sup>2</sup>) : 477

ВОДОСТАЈИ ЗА 2016. ГОДИНУ

ДАН	I	II	III	IV	V	VI	VII	VIII	IX	X	XI	XII
1	16	22	28	38	25	28	23	17	16	12	10	21
2	16	24	27	37	42	28	22	19	16	11	10	21
3	16	24	27	37	42	27	22	18	16	11	10	21
4	16	24	27	36	44	27	22	18	15	11	11	21
5	16	24	26	35	44	27	21	17	15	10	11	21
6	16	24	48	35	40	27	21	17	18	10	11	21
7	17	21	125	35	40	28	21	17	19	10	11	21
8	17	24	90	34	36	28	20	21	19	14	76	21
9	17	26	62	33	36	28	20	19	19	14	60	20
10	17	26	68	32	36	28	20	18	17	14	42	20
11	18	27	109	30	36	27	20	18	16	13	36	20
12	18	27	90	29	36	27	20	18	15	13	30	20
13	18	28	74	29	36	32	19	18	15	12	24	20
14	18	28	74	27	34	35	19	17	15	12	24	20
15	19	28	72	27	34	34	19	17	15	12	22	20
16	19	28	58	27	34	33	24	17	15	12	22	20
17	19	27	56	26	34	30	23	17	14	12	22	20
18	19	26	56	26	34	30	22	17	14	11	22	20
19	18	26	48	26	34	30	20	16	14	11	22	20
20	18	26	38	26	34	28	19	17	14	11	20	20
21	18	26	38	26	36	26	17	17	13	10	20	20
22	18	26	38	25	34	26	16	17	13	10	20	20
23	18	24	38	25	34	26	15	16	13	10	20	20
24	18	24	47	25	32	25	15	16	13	10	20	20
25	18	24	44	25	32	24	14	16	13	10	20	20
26	18	24	41	26	32	24	15	16	12	10	20	19
27	19	24	38	25	32	24	16	16	12	10	20	19
28	19	24	38	25	32	24	21	16	12	10	20	19
29	19	24	38	25	30	23	22	16	12	10	20	19
30	21		38	25	30	23	19	16	12	10	21	19
31	22		38		28		17	16		10		19
min дана	16	21	26	25	25	20	13	12	12	10	10	19
	1	7	5	22	1	30	25	24	26	5	1	26
сред.	18	25	53	29	35	28	19	17	15	11	23	20
max дана	22	28	125	38	44	35	24	21	19	14	76	21
	31	13	7	1	4	14	16	8	7	8	8	1
Годишњи мин. : 10				Средње годишњи : 24				Годишњи макс. : 125				Датум : 07.03.
Датум : 05.10.												

Станица : **Рашка**  
 Река : **Рашка**  
 Шифра : 47269

Кота "0" (m н.Ј.м.) : 396.44  
 Удаљеност од ушћа (km) : 0.3  
 Површина слива (km<sup>2</sup>) : 1036

ВОДОСТАЈИ ЗА 2016. ГОДИНУ

ДАН	I	II	III	IV	V	VI	VII	VIII	IX	X	XI	XII
1	82	104	118	132	101	107	96	88	85	84	90	101
2	82	105	114	131	110	107	94	95	84	84	90	101
3	85	104	111	128	151	105	93	90	85	84	89	101
4	85	103	110	126	151	106	93	89	85	84	90	100
5	85	101	107	123	142	104	93	87	84	84	90	98
6	89	99	106	121	136	105	92	86	102	85	89	99
7	93	97	222	118	130	106	95	90	102	87	91	98
8	92	97	231	117	130	106	93	112	98	93	225	97
9	91	96	182	117	131	105	92	103	95	89	216	98
10	92	96	204	115	126	106	90	97	93	88	183	97
11	94	104	242	112	123	107	89	94	91	90	173	97
12	99	103	198	111	122	107	88	98	90	99	187	96
13	101	104	220	109	122	126	87	94	89	96	176	97
14	98	114	216	108	118	140	87	92	89	92	152	94
15	96	111	188	107	115	128	87	90	88	90	144	96
16	100	109	170	106	117	121	92	89	88	94	133	95
17	99	106	156	105	120	116	91	90	88	94	127	94
18	96	104	147	103	116	112	89	89	87	91	122	94
19	95	104	141	102	113	110	89	88	86	99	118	94
20	91	103	136	106	113	108	88	96	86	102	115	93
21	90	103	134	102	117	106	86	92	87	97	113	93
22	92	101	134	102	118	105	86	90	87	99	111	92
23	88	101	136	101	115	104	85	90	86	98	110	93
24	88	100	148	104	113	102	85	89	86	96	108	93
25	90	100	144	104	112	101	86	89	85	94	107	93
26	92	101	138	102	115	100	89	88	85	94	106	93
27	95	106	141	101	112	99	87	88	85	93	106	95
28	101	105	140	100	111	99	88	86	85	92	104	95
29	104	103	138	101	109	98	96	86	84	92	103	94
30	106		136	101	109	97	88	85	85	91	102	93
31	104		133		108		87	84		91		91
min дана	81	95	104	100	99	96	84	84	83	83	89	88
	1	10	1	23	1	30	24	30	5	1	1	31
сред.	93	103	156	110	120	108	90	91	88	92	126	96
max дана	107	116	332	133	173	146	115	128	113	106	274	102
	30	14	7	1	3	14	29	8	6	19	8	1
Годишњи мин. : 81				Средње годишњи : 106				Годишњи макс. : 332				Датум : 07.03.
Датум : 01.01.												

Н-65

Водостаји



Станица : Пожега  
 Река : Људска  
 Шифра : 99004

Кота "0" (м н.Ј.м.) : 540.00  
 Удаљеност од ушћа (km) : 3.5  
 Површина слива (km<sup>2</sup>) : 196

### ВОДОСТАЈИ ЗА 2016. ГОДИНУ

ДАН	I	II	III	IV	V	VI	VII	VIII	IX	X	XI	XII
1	72	73	87	92	64	64	56	53	49	55	63	69
2	103	73	83	92	68	65	57	56	49	55	63	69
3	103	73	82	92	87	64	56	52	49	56	63	69
4	103	74	82	91	84	65	57	52	50	55	63	67
5	103	75	79	89	89	65	57	52	50	55	63	66
6	103	72	78	87	88	67	56	52	61	56	63	66
7	103	71	133	85	86	66	57	53	60	61	65	66
8	102	71	123	83	87	64	56	56	57	65	122	66
9	97	70	116	82	89	64	55	54	56	61	106	66
10	63	74	141	82	84	68	55	52	57	59	92	66
11	67	85	140	80	82	66	54	52	56	61	85	66
12	85	79	120	78	81	65	54	53	55	69	103	66
13	81	86	130	74	81	84	54	50	56	65	103	65
14	75	86	120	71	79	83	54	50	58	62	93	66
15	72	84	110	70	78	79	54	50	58	62	88	69
16	75	81	102	69	81	75	56	50	56	64	86	63
17	71	79	98	67	80	72	55	50	56	64	82	63
18	70	78	95	66	78	69	55	49	55	62	80	67
19	76	78	93	65	77	68	55	54	55	72	78	63
20	81	78	91	66	77	66	55	53	57	70	77	63
21	81	77	91	66	79	64	54	50	59	68	76	64
22	81	76	92	65	78	64	54	49	56	68	75	64
23	81	75	98	64	76	62	54	49	55	68	73	64
24	81	74	106	64	75	61	54	49	56	66	73	64
25	81	73	102	65	72	59	54	49	56	66	72	64
26	82	74	99	65	74	59	54	48	56	65	72	64
27	84	77	98	64	70	59	54	48	56	65	71	64
28	76	75	95	64	68	62	53	49	56	64	71	64
29	74	74	93	64	67	59	53	49	56	64	71	64
30	74		92	64	65	58	53	49	56	64	70	64
31	73		91	64	64	58	53	49	56	64	70	64
min дана	59	70	76	63	63	57	53	48	49	55	63	61
час	1	8	1	28	1	30	31	25	1	1	1	14
0:20	17:17	0:17	16:08	0:08	18:08	23:16	16:08	0:08	0:08	0:00	2:40	
сред.	83	76	102	74	78	66	55	51	55	63	79	65
max дана	103	104	165	92	100	98	60	70	70	79	163	70
час	1	13	10	1	8	13	7	19	6	19	8	1
17:20	18:17	15:17	2:17	21:08	5:08	3:08	18:05	7:08	13:08	4:40	0:40	
Годишњи мин. : 48 Средње Годишњи макс. : 165												
Датум : 25.08. годишњи : 71 Датум : 10.03.												

Станица : Биљановац  
 Река : Јошаница  
 Шифра : 47278

Кота "0" (м н.Ј.м.) : 397.89  
 Удаљеност од ушћа (km) : 2.3  
 Површина слива (km<sup>2</sup>) : 265

### ВОДОСТАЈИ ЗА 2016. ГОДИНУ

ДАН	I	II	III	IV	V	VI	VII	VIII	IX	X	XI	XII
1	-	102	104	111	-	87	80	83	72	72	76	80
2	-	102	99	110	-	86	82	85	72	72	75	80
3	-	102	97	108	-	87	82	79	71	71	75	79
4	-	101	95	107	-	91	80	77	71	73	76	78
5	-	96	93	106	-	93	79	76	72	73	76	79
6	-	94	92	104	-	94	79	75	90	72	75	79
7	-	91	143	102	-	98	79	76	80	76	84	78
8	-	90	148	101	-	92	77	92	78	80	179	77
9	-	89	121	99	-	90	76	81	76	75	157	78
10	-	92	123	99	-	92	76	78	75	74	129	78
11	-	99	158	97	-	89	76	79	74	76	113	78
12	-	95	140	95	-	88	76	83	73	86	111	78
13	-	96	129	-	-	95	75	78	72	81	119	78
14	-	100	124	-	-	94	75	77	72	78	107	78
15	-	104	117	-	-	90	75	76	74	77	100	78
16	-	102	111	-	-	87	86	75	73	82	96	78
17	-	99	107	-	-	85	78	78	71	82	94	78
18	-	97	106	-	-	83	78	77	71	80	91	78
19	-	98	110	-	-	83	77	77	71	97	89	78
20	-	97	110	-	-	82	77	85	84	90	87	77
21	-	95	117	-	-	81	77	79	79	85	86	77
22	-	95	118	-	-	81	76	78	76	85	84	78
23	-	95	119	-	-	80	74	77	75	82	84	78
24	-	96	118	-	-	82	74	78	74	80	83	78
25	-	94	113	-	104	86	74	76	73	79	83	78
26	-	96	110	-	101	81	77	75	73	78	82	78
27	-	97	108	-	96	85	77	74	72	79	82	81
28	-	96	107	-	93	89	80	73	72	77	81	78
29	-	94	109	-	91	84	90	72	72	77	80	78
30	99		112	-	89	82	79	72	72	76	79	77
31	99		110	-	88	77	72	72	76	79	77	77
min дана	-	88	91	-	-	79	66	71	69	71	75	77
час	-	9	6	-	-	30	23	30	5	1	1	7
сред.	-	97	115	-	-	87	78	78	74	79	95	78
max дана	-	108	205	-	-	120	115	119	117	111	220	85
час	-	15	7	-	-	27	28	8	6	19	8	27
Годишњи мин. : - Средње Годишњи макс. : -												
Датум : - годишњи : - Датум : -												

Н-66 ВОДОСТАЈИ

Станица : Девићи                          Кота "0" (м н.Ј.м.) : 750.00  
Река : Студеница                          Удаљеност од ушћа (km) : 39.1  
Шифра : 47283                                  Површина слива (km<sup>2</sup>) : 191

Станица : Ушће                                Кота "0" (м н.Ј.м.) : 352.32  
Река : Студеница                          Удаљеност од ушћа (km) : 3.4  
Шифра : 47288                                  Површина слива (km<sup>2</sup>) : 540

ВОДОСТАЈИ ЗА 2016. ГОДИНУ

ДАН	I	II	III	IV	V	VI	VII	VIII	IX	X	XI	XII	
1	52	60	67	94	61	66	56	53	50	50	52	58	
2	53	60	66	97	69	66	57	52	51	50	52	56	
3	53	61	66	96	91	67	55	51	50	50	52	55	
4	53	62	64	95	95	66	55	51	50	50	52	55	
5	52	59	62	94	104	70	54	51	51	50	52	55	
6	53	56	69	91	98	69	56	51	66	50	52	55	
7	53	55	97	90	93	68	57	54	60	53	52	54	
8	53	55	90	87	89	66	54	60	55	52	93	55	
9	52	55	85	88	86	73	54	52	52	50	96	55	
10	54	65	89	84	81	75	54	51	51	50	90	54	
11	56	68	93	80	79	71	52	53	51	50	83	54	
12	64	64	91	78	77	72	53	53	51	57	83	54	
13	56	66	90	76	77	85	52	52	51	51	92	54	
14	53	66	86	75	74	83	53	52	51	50	86	55	
15	54	67	80	76	72	79	52	51	51	50	81	54	
16	53	65	76	72	75	75	55	51	51	55	77	54	
17	53	64	74	70	75	72	51	51	51	54	74	53	
18	53	65	75	69	73	70	51	52	51	52	72	54	
19	53	65	75	68	71	68	51	52	51	69	70	54	
20	54	63	75	69	72	65	51	62	54	62	67	53	
21	52	63	79	66	77	64	51	53	51	59	65	54	
22	53	62	88	64	76	63	51	52	50	58	64	54	
23	53	61	96	64	75	62	51	51	49	56	62	54	
24	53	61	92	66	75	62	51	59	48	54	62	54	
25	54	60	89	64	76	62	52	53	48	53	60	54	
26	61	65	86	64	78	60	51	51	47	52	59	55	
27	65	63	83	62	73	59	51	50	47	53	60	55	
28	64	62	81	62	70	60	53	50	46	53	59	54	
29	58	65	85	64	69	59	53	49	45	53	58	54	
30	58		88	63	68	56	51	50	45	53	57	54	
31	58		90		66		51	50		52		54	
min дана	52	54	61	61	60	54	50	48	45	49	51	53	
	1	6	5	28	1	30	15	18	29	6	3	10	
сред.	55	62	82	76	78	68	53	52	51	53	68	54	
max дана	71	82	104	98	110	95	79	86	87	77	123	60	
	12	10	7	2	5	9	6	20	6	19	8	1	
Годишњи мин. : 45		Средње		Годишњи макс. : 123									
Датум : 29.09.		годишњи : 63		Датум : 08.11.									

ВОДОСТАЈИ ЗА 2016. ГОДИНУ

ДАН	I	II	III	IV	V	VI	VII	VIII	IX	X	XI	XII	
1	-12	9	11	42	6	8	-1	-4	-9	-11	-5	-2	
2	-12	11	9	42	14	8	1	-4	-10	-12	-5	-2	
3	-11	10	8	40	61	7	0	-7	-10	-10	-5	-2	
4	-12	11	7	37	69	10	-1	-9	-11	-10	-3	-4	
5	-11	6	4	34	71	11	-2	-10	-10	-8	-3	-3	
6	-10	2	7	31	51	17	-2	-10	8	-9	-2	-3	
7	-11	-1	64	28	41	20	1	-8	0	-4	-3	-3	
8	-12	-2	51	25	34	14	-2	-3	-6	3	49	-3	
9	-11	-2	41	25	28	16	-2	5	-9	-3	54	-4	
10	-10	5	45	23	24	19	-4	-4	-10	-4	44	-4	
11	-11	15	55	19	21	14	-4	-6	-10	-2	31	-3	
12	-10	10	48	16	20	17	-5	-1	-10	7	31	-3	
13	5	9	45	14	17	34	-6	-2	-10	4	37	-3	
14	-6	9	40	13	15	29	-6	-6	-10	1	30	-3	
15	-8	10	33	14	15	23	-7	-8	-10	-1	24	-4	
16	-10	9	26	11	22	18	2	-9	-10	3	20	-3	
17	-9	7	20	9	18	14	-5	-7	-10	6	17	-3	
18	-8	6	19	8	16	12	-4	-7	-10	3	14	-3	
19	-9	6	18	7	13	10	-5	-5	-10	21	12	-3	
20	-8	5	17	9	18	8	-6	10	-7	17	9	-3	
21	-9	3	19	6	21	7	-7	1	-10	11	7	-3	
22	-9	2	26	5	18	5	-8	-2	-11	8	7	-4	
23	-9	1	39	4	16	4	-8	-4	-11	5	5	-4	
24	-9	1	38	6	16	5	-9	6	-11	3	4	-3	
25	-9	0	34	5	17	4	-5	4	-11	1	3	-3	
26	-8	5	31	5	23	3	-5	0	-11	0	3	-2	
27	6	6	29	4	17	3	-8	-3	-11	1	4	-2	
28	6	5	26	3	15	2	-2	-5	-11	-1	2	-2	
29	7	4	35	6	12	2	-3	-6	-11	-1	1	-2	
30	8		42	5	11	1	-7	-8	-11	-2	-1	-3	
31	7		43		8		-9	-8		-4		-3	
min дана	-12	-2	3	3	3	0	-10	-11	-11	-12	-5	-6	
	1	7	5	27	1	30	25	6	2	1	1	4	
сред.	-7	6	30	17	24	11	-4	-4	-9	0	13	-3	
max дана	8	24	75	43	82	39	9	28	8	31	89	0	
	28	10	7	1	5	13	7	20	6	19	8	1	
Годишњи мин. : -12		Средње		Годишњи макс. : 89									
Датум : 01.01.		годишњи : 6		Датум : 08.11.									

Станица : **Рибница** Кота "0" (m н.Ј.м.) : 220.00  
Река : **Рибница** Удаљеност од ушћа (km) : 6.0  
Шифра : 47160 Површина слива (km<sup>2</sup>) : 102

Станица : **Губеревац** Кота "0" (m н.Ј.м.) : 217.43  
Река : **Гружа** Удаљеност од ушћа (km) : 27.4  
Шифра : 47140 Површина слива (km<sup>2</sup>) : 491

ВОДОСТАЈИ ЗА 2016. ГОДИНУ

ДАН	I	II	III	IV	V	VI	VII	VIII	IX	X	XI	XII
1	-26	5	3	-3	-16	-12	-16	-22	-24	-24	-11	-11
2	-24	1	-2	-4	-7	-12	-16	-21	-26	-25	-11	-11
3	-25	-2	-5	-6	99	-12	-17	-23	-28	-25	-11	-12
4	-25	-5	0	-7	110	-11	-16	-23	-28	-25	-10	-12
5	-25	-4	0	-9	65	-11	-16	-24	-21	-26	-11	-12
6	-25	-7	-2	-9	23	-10	-16	-24	7	-27	-12	-12
7	-2	-10	12	-8	14	-8	-17	-23	-10	-23	-12	-12
8	18	-12	55	-8	12	-9	-17	-16	-15	-8	42	-12
9	2	-12	80	-8	10	-9	-16	-17	-18	-14	64	-12
10	6	-12	56	-8	10	-9	-17	-17	-20	-17	41	-12
11	16	-12	74	-8	10	-10	-17	-17	-22	-16	17	-12
12	4	7	34	-9	10	-10	-17	-17	-22	1	8	-12
13	-1	2	27	-9	10	-2	-17	-18	-23	-8	16	-13
14	-5	-2	46	-9	10	3	-17	-19	-24	-15	12	-13
15	-10	-4	27	-9	10	-6	-17	-20	-24	-18	7	-13
16	-12	-7	14	-11	9	-9	-12	-19	-26	-13	0	-13
17	-9	-9	7	-11	5	-11	-15	-14	-27	5	-6	-13
18	-10	-10	3	-12	5	-13	-16	-14	-26	-6	-9	-13
19	-11	-12	1	-13	5	-15	-17	-16	-24	13	-11	-13
20	-12	-13	-1	-14	5	-18	-18	-13	-11	4	-12	-12
21	-13	-13	-3	-14	10	-19	-19	-14	-14	-5	-12	-12
22	-13	-10	-5	-15	7	-19	-20	-15	-19	-7	-12	-12
23	-13	-5	-4	-16	2	-20	-21	-16	-22	-7	-12	-12
24	-13	-6	2	-17	-2	-18	-22	6	-23	-8	-12	-12
25	-12	-7	24	-18	-5	-11	-23	-9	-24	-8	-12	-12
26	2	-8	30	-19	-8	-15	-23	-14	-24	-9	-11	-12
27	31	-5	24	-18	-11	-16	-24	-15	-24	-9	-12	-12
28	36	-7	16	-19	-12	-15	-23	-16	-24	-5	-12	-12
29	24	5	10	-17	-12	-15	-20	-17	-25	-10	-12	-12
30	17		4	-14	-12	-16	-23	-19	-24	-10	-11	-12
31	8		1	-11			-24	-21		-11		-12
min дана	-26	-13	-5	-19	-17	-22	-25	-24	-28	-27	-19	-13
1	10	3	26	1	23	28	1	3	3	3	3	5
сред.	-4	-6	17	-11	11	-12	-18	-17	-21	-11	-1	-12
max дана	44	8	80	-3	153	27	0	21	19	21	90	-11
27	12	9	1	3	24	28	24	6	19	8	1	
Годишњи мин. : -28		Средње годишњи : -7		Годишњи макс. : 153		Датум : 03.09.		Датум : 03.05.				

ВОДОСТАЈИ ЗА 2016. ГОДИНУ

ДАН	I	II	III	IV	V	VI	VII	VIII	IX	X	XI	XII
1	40	70	60	190	100	68	44	40	39	36	42	38
2	40	60	60	180	160	68	46	40	38	37	42	39
3	44	56	60	180	240	70	46	40	37	38	40	40
4	46	58	60	180	260	69	45	41	36	38	41	39
5	48	60	58	170	270	68	44	42	37	37	42	38
6	50	60	60	178	240	66	42	41	38	38	43	37
7	50	60	256	178	220	64	42	40	36	39	43	38
8	60	56	258	160	200	64	40	40	34	40	42	39
9	60	52	150	150	190	66	38	41	36	41	42	40
10	60	50	100	130	180	64	40	42	37	40	141	39
11	160	120	230	120	175	62	42	41	36	41	120	38
12	170	90	248	110	170	63	40	42	34	40	120	38
13	110	80	246	110	160	60	40	41	34	42	90	37
14	105	78	220	100	150	61	40	40	35	42	90	36
15	108	78	200	98	145	59	40	39	34	42	80	37
16	110	72	190	96	140	58	40	40	34	42	78	38
17	110	68	180	94	130	56	40	41	35	40	76	37
18	110	66	175	92	120	54	40	42	36	38	50	36
19	92	64	170	94	115	56	41	41	36	40	50	36
20	85	62	170	96	110	54	42	40	37	40	48	37
21	80	60	180	94	160	55	42	39	36	42	46	37
22	70	60	200	96	140	52	41	40	37	42	44	38
23	60	60	240	98	120	50	40	41	36	40	40	38
24	58	58	260	96	98	50	40	40	35	42	40	37
25	54	58	260	94	94	49	39	41	34	42	38	37
26	52	56	250	92	90	48	39	42	36	42	38	36
27	50	58	240	90	86	46	40	40	37	40	40	36
28	55	60	210	88	84	46	40	41	36	40	40	36
29	58	60	200	86	84	44	41	42	34	42	38	37
30	60		198	88	82	44	42	41	34	40	40	37
31	80		190		70		42	40		40		36
min дана	40	50	58	86	70	44	38	39	33	36	38	36
1	10	5	29	31	29	29	9	15	19	1	25	14
сред.	75	65	180	121	148	58	41	41	36	40	57	37
max дана	170	120	304	190	270	70	46	42	39	42	141	40
12	11	7	1	5	3	2	5	1	13	10	3	
Годишњи мин. : 33		Средње годишњи : 75		Годишњи макс. : 304		Датум : 19.09.		Датум : 07.03.				

Н-68

водостаји



Станица : **Бивоље**  
 Река : **Расина**  
 Шифра : 47175

Кота "0" (m н.Ј.м.) : 141.96  
 Удаљеност од ушћа (km) : 5.5  
 Површина слива (km<sup>2</sup>) : 958

ВОДОСТАЈИ ЗА 2016. ГОДИНУ

ДАН	I	II	III	IV	V	VI	VII	VIII	IX	X	XI	XII			
1	41	86	66	100	69	60	54	49	40	44	50	53			
2	40	84	66	98	96	56	53	51	40	45	50	53			
3	41	80	64	95	124	55	52	49	39	45	51	52			
4	41	75	66	91	225	56	52	48	40	45	51	52			
5	42	71	67	81	236	56	50	47	41	44	51	51			
6	48	67	68	75	230	57	50	47	48	44	52	51			
7	56	64	69	68	200	58	50	48	53	48	52	51			
8	64	60	74	69	168	59	48	51	56	50	74	51			
9	65	57	82	70	120	61	46	56	59	53	226	51			
10	67	54	102	71	124	61	45	50	57	56	178	52			
11	68	58	117	72	129	62	46	48	55	58	166	51			
12	69	63	124	72	123	63	45	47	52	59	152	50			
13	71	60	129	69	125	64	44	47	50	60	140	50			
14	69	57	132	68	120	65	44	46	50	57	125	51			
15	67	61	137	68	115	67	44	46	51	55	115	51			
16	65	63	134	67	103	68	47	47	50	58	100	51			
17	64	65	121	66	99	66	50	47	51	60	91	50			
18	63	56	95	66	95	63	52	48	50	63	85	49			
19	65	56	93	68	84	60	48	48	49	67	81	48			
20	66	55	91	70	88	58	46	49	48	72	78	48			
21	64	58	89	71	94	56	48	49	48	70	75	46			
22	62	66	99	69	102	55	46	52	49	65	70	46			
23	60	74	122	68	112	57	47	54	50	62	64	47			
24	57	71	141	67	107	58	48	56	50	58	63	47			
25	55	70	115	66	100	59	49	53	48	57	61	47			
26	53	67	110	67	94	57	50	51	48	55	60	46			
27	52	66	106	66	90	56	48	50	46	53	58	47			
28	93	65	93	65	85	58	48	47	46	52	56	49			
29	95	65	95	66	84	59	47	43	46	51	55	50			
30	91		98	67	83	56	47	41	45	50	54	50			
31	89		99		66		48	40		50		51			
min дана	40 2	54 10	64 3	65 28	66 31	55 3	44 13	40 31	39 3	44 1	50 1	46 21			
сред.	63	65	99	73	119	60	48	49	49	55	86	50			
max дана	95 29	86 1	141 24	100 1	236 5	68 16	54 1	56 9	59 9	72 20	226 9	53 1			
Годишњи мин. : 39				Средње годишњи : 68				Годишњи макс. : 236				Датум : 05.05.			
Датум : 03.09.															

Станица : **Жагубица**  
 Река : **Млава**  
 Шифра : 42510

Кота "0" (m н.Ј.м.) : 307.07  
 Удаљеност од ушћа (km) : 139.0  
 Површина слива (km<sup>2</sup>) : 194

ВОДОСТАЈИ ЗА 2016. ГОДИНУ

ДАН	I	II	III	IV	V	VI	VII	VIII	IX	X	XI	XII			
1	52	96	90	81	81	80	76	54	48	48	52	58			
2	52	96	91	81	84	79	72	54	48	49	52	58			
3	52	96	91	80	89	76	72	54	48	52	52	58			
4	52	96	91	78	92	76	70	54	48	56	52	57			
5	52	95	93	75	96	76	70	54	50	58	51	57			
6	52	94	95	73	96	78	70	54	52	58	51	57			
7	52	92	98	72	95	79	69	54	50	57	54	57			
8	55	90	104	72	93	79	69	54	49	56	62	57			
9	58	90	105	73	91	79	67	54	48	54	80	57			
10	62	88	106	76	90	78	66	52	48	54	84	57			
11	80	88	106	76	88	76	64	52	48	54	84	57			
12	87	91	106	75	88	75	64	52	48	54	85	56			
13	98	95	106	73	87	75	61	52	48	52	89	56			
14	94	100	105	73	86	79	61	52	48	52	88	56			
15	92	100	104	73	86	86	61	52	48	52	85	56			
16	89	99	104	73	85	84	60	50	48	52	84	54			
17	89	99	101	73	83	83	59	50	48	53	84	54			
18	86	99	100	72	83	81	59	50	48	55	81	54			
19	86	98	98	72	83	81	58	50	49	56	80	54			
20	86	98	90	72	82	80	57	50	49	56	78	54			
21	86	97	84	72	82	79	57	50	49	56	74	54			
22	84	94	82	72	82	79	56	50	49	56	69	54			
23	84	94	81	72	82	79	56	50	49	56	67	57			
24	84	94	80	74	80	79	56	50	49	56	67	59			
25	84	92	86	74	80	79	56	49	49	57	63	59			
26	84	91	90	75	81	80	56	49	49	58	60	58			
27	86	90	89	77	81	80	56	48	49	58	59	58			
28	90	90	88	80	80	80	55	48	48	58	58	56			
29	96	88	86	81	80	79	54	48	48	58	58	56			
30	96		83	81	80	79	53	48	48	58	58	56			
31	98		81		80		53	48		57		54			
min дана	52 1	88 10	80 24	72 7	80 24	75 12	53 30	48 27	48 1	48 1	51 5	54 16			
час	7:00	7:00	7:00	7:00	7:00	7:00	7:00	7:00	7:00	7:00	7:00	7:00			
сред.	77	94	94	75	85	79	62	51	49	55	69	56			
max дана	98 13	100 14	106 10	81 1	96 5	86 15	76 1	54 1	58 14	58 5	89 13	59 24			
час	7:00	7:00	7:00	7:00	7:00	7:00	7:00	7:00	13:00	7:00	7:00	7:00			
Годишњи мин. : 48				Средње годишњи : 71				Годишњи макс. : 106				Датум : 10.03.			
Датум : 27.08.															

Н-70

Водостаји

Станица : **Горњак**    Кота "0" (м н.Ј.м.) :                      161.00  
 Река : **Млава**    Удаљеност од ушћа (km) :            92.5  
 Шифра : 42520    Површина слива (km<sup>2</sup>) :            656

**ВОДОСТАЈИ ЗА 2016. ГОДИНУ**

ДАН	I	II	III	IV	V	VI	VII	VIII	IX	X	XI	XII
1	63	125	108	115	105	97	78	63	55	50	62	73
2	59	127	108	112	107	99	76	67	54	49	61	73
3	70	122	110	108	106	95	74	65	53	49	62	73
4	80	120	121	106	129	95	74	62	54	50	63	71
5	76	113	128	104	139	92	72	60	54	52	63	69
6	74	107	132	101	139	93	71	59	61	52	62	69
7	84	103	180	99	134	93	70	59	60	53	61	68
8	81	100	188	97	127	89	69	60	57	57	79	67
9	72	97	172	96	120	86	67	62	55	57	104	66
10	96	134	163	98	115	85	66	61	55	56	108	66
11	123	155	154	100	112	83	65	64	54	61	97	67
12	153	139	144	100	108	82	64	64	54	66	99	69
13	153	141	137	98	107	86	63	62	53	69	138	70
14	136	152	131	98	103	184	61	60	51	67	121	66
15	123	148	125	103	106	176	62	59	50	64	108	65
16	131	138	122	103	124	133	86	59	50	62	101	64
17	123	129	117	101	117	116	81	57	50	62	95	63
18	113	125	114	98	111	106	75	57	50	61	93	63
19	104	125	111	96	106	99	71	59	51	62	92	63
20	96	120	108	95	104	95	67	57	59	64	91	63
21	94	117	104	92	103	91	66	56	56	63	89	64
22	90	112	108	89	100	88	65	56	54	64	87	75
23	85	110	127	88	96	85	66	60	52	67	84	79
24	84	108	160	92	94	81	64	63	52	66	82	80
25	84	105	160	112	141	80	63	63	51	65	80	77
26	83	104	149	124	168	78	64	61	50	65	80	74
27	87	105	140	113	136	78	67	58	50	66	78	71
28	101	103	133	105	121	90	66	58	50	67	77	71
29	113	103	128	102	111	89	65	56	50	65	76	70
30	124	123	105	106	82	64	64	55	50	64	74	71
31	123	118	101	101	62	55	62	55	63	63	71	71
min дана	56 1	95 10	103 21	88 23	92 24	76 27	61 14	51 29	47 30	48 3	61 2	62 18
сред.	99	120	133	102	116	98	69	60	53	61	86	69
max дана	162 12	166 10	198 7	128 26	203 25	226 14	100 16	74 1	62 6	71 13	144 13	80 23
Годишњи мин. : 47                      Средње годишњи : 89			Годишњи макс. : 226                      Датум : 14.06.									

Станица : **Велико Село**                                      Кота "0" (м н.Ј.м.) :                      92.55  
 Река : **Млава**    Удаљеност од ушћа (km) :            48.2  
 Шифра : 42527    Површина слива (km<sup>2</sup>) :            1124

**ВОДОСТАЈИ ЗА 2016. ГОДИНУ**

ДАН	I	II	III	IV	V	VI	VII	VIII	IX	X	XI	XII
1	36	99	78	94	83	73	53	40	33	31	38	48
2	36	101	87	89	86	74	51	42	33	31	38	48
3	37	101	87	84	89	73	49	42	33	31	39	48
4	39	98	89	81	128	74	49	41	32	31	39	48
5	40	96	104	78	153	69	49	39	32	32	39	46
6	40	87	111	76	137	66	48	38	35	32	39	45
7	42	80	136	73	123	73	47	38	36	33	39	45
8	47	76	207	71	111	66	45	39	35	34	47	44
9	46	73	202	70	100	62	44	39	34	35	67	44
10	50	70	176	72	95	62	44	39	33	35	83	44
11	74	142	162	75	89	60	43	39	33	36	75	44
12	98	159	151	73	84	58	42	40	33	40	66	44
13	138	133	134	71	84	57	41	39	32	43	112	44
14	125	138	123	70	81	118	41	38	32	43	118	45
15	103	145	115	73	87	206	41	37	32	41	92	43
16	108	136	106	74	134	132	49	36	31	39	78	43
17	109	120	98	72	114	99	56	36	31	39	71	43
18	95	108	92	70	94	83	49	36	31	38	66	42
19	82	104	88	68	85	75	48	36	32	38	63	42
20	73	103	84	67	80	70	46	35	34	39	62	41
21	67	97	80	65	78	66	44	35	36	39	61	41
22	64	91	88	63	74	63	42	36	35	40	58	40
23	60	87	124	61	70	59	41	37	34	41	56	40
24	57	84	155	68	69	57	40	39	33	41	54	40
25	56	81	174	127	94	56	51	40	32	40	53	40
26	56	78	150	135	200	53	89	38	32	40	52	42
27	56	77	133	113	141	52	49	37	32	40	52	49
28	66	77	121	94	109	57	46	35	32	40	51	51
29	80	75	112	84	93	62	44	35	32	40	50	51
30	89	106	84	84	84	56	42	34	31	39	49	49
31	100	99	78	78	41	34	39	39	39	39	47	47
min дана	34 3	69 10	74 1	60 23	66 24	51 27	39 25	33 30	30 18	31 2	38 1	39 24
сред.	70	101	122	80	101	74	47	38	33	37	60	44
max дана	145 13	182 11	225 8	140 26	222 26	231 15	122 26	44 2	38 21	44 14	135 13	52 29
Годишњи мин. : 30                      Средње годишњи : 67			Годишњи макс. : 231                      Датум : 15.06.									

Н-71

Водостаји

Станица : Кула    Кота "0" (м н.Ј.м.) : 106.28  
Река : Витовница                                        Удаљеност од ушћа (km) : 8.0  
Шифра : 42540    Површина слива (km<sup>2</sup>) : 243

Станица : Н.Бечеј устава                                Кота "0" (м н.Ј.м.) : 71.87  
Река : Дтд    Удаљеност од ушћа (km) : 146.7  
Шифра : 99301    Површина слива (km<sup>2</sup>) :

ВОДОСТАЈИ ЗА 2016. ГОДИНУ

ВОДОСТАЈИ ЗА 2016. ГОДИНУ

ДАН	I	II	III	IV	V	VI	VII	VIII	IX	X	XI	XII
1	94	105	110	-	-	-	100	96	95	95	96	97
2	94	105	112	-	-	-	100	96	96	95	96	97
3	94	105	112	-	-	-	100	96	96	96	98	100
4	94	105	115	-	-	-	100	96	96	96	98	98
5	94	105	115	-	-	-	96	96	95	96	96	98
6	96	105	156	-	-	-	94	90	95	98	96	97
7	96	105	126	-	-	102	94	96	96	98	98	97
8	96	105	150	-	-	105	94	96	95	98	100	97
9	96	107	192	-	-	103	94	100	95	98	98	96
10	96	102	142	-	-	101	94	102	96	102	98	98
11	96	105	124	-	-	100	94	102	96	102	96	98
12	96	105	110	-	-	100	94	105	95	103	96	98
13	96	103	105	-	-	102	94	97	95	105	104	97
14	96	105	105	-	-	108	94	94	95	102	116	96
15	96	110	105	-	-	108	94	94	95	102	114	96
16	96	110	102	-	-	108	104	94	94	102	104	96
17	115	108	100	-	-	105	106	94	94	103	100	97
18	115	108	100	-	-	105	105	94	94	103	101	97
19	115	110	105	-	-	105	100	94	95	102	100	97
20	115	110	95	-	-	105	96	94	96	102	102	96
21	110	115	95	-	-	104	96	94	96	102	103	96
22	110	115	140	-	-	102	95	94	96	100	105	96
23	110	110	142	-	-	103	95	94	95	101	105	95
24	110	110	130	-	-	105	94	94	95	102	103	95
25	110	115	-	-	202	101	94	94	95	108	102	96
26	110	115	-	-	210	100	94	85	95	100	100	97
27	110	113	-	-	110	98	102	86	96	100	99	98
28	110	110	-	-	-	100	100	86	96	97	99	98
29	110	110	-	-	-	100	100	86	96	95	98	98
30	110	-	-	-	-	100	100	85	95	95	98	98
31	110	-	-	-	-	-	96	85	-	95	-	97
min дана	94	102	-	-	-	-	94	85	94	95	96	95
	1	10	-	-	-	-	6	26	16	1	1	23
сред.	103	108	-	-	-	-	97	94	95	100	101	97
max дана	115	115	-	-	-	-	106	105	96	108	116	100
	17	21	-	-	-	-	17	12	2	25	14	3
Годишњи мин. :				-		Средње годишњи :			-			
Датум :				-		Годишњи макс. :			-			

ДАН	I	II	III	IV	V	VI	VII	VIII	IX	X	XI	XII
1	293	293	279	289	304	298	322	311	310	291	289	273
2	295	308	279	289	304	300	322	313	308	287	287	276
3	297	305	279	290	304	300	321	313	308	293	287	275
4	297	295	279	290	304	300	321	313	308	287	288	275
5	297	293	279	290	301	300	316	313	308	285	288	273
6	323	293	279	293	303	300	314	313	307	287	290	275
7	321	293	281	289	301	301	313	313	308	288	290	275
8	321	293	281	287	298	308	309	313	307	288	292	277
9	322	293	283	287	297	306	307	308	310	287	291	275
10	323	304	283	287	300	301	305	308	309	287	293	275
11	323	297	297	285	299	301	304	308	307	287	298	273
12	323	295	295	287	300	299	303	310	307	285	298	273
13	305	295	295	287	301	299	315	308	309	293	298	275
14	305	295	295	288	301	301	315	308	309	285	314	275
15	308	295	281	291	303	301	313	306	309	285	317	278
16	308	295	279	301	303	303	313	303	289	287	297	277
17	308	305	273	303	301	315	313	303	288	287	301	278
18	309	297	273	303	300	325	314	303	285	289	296	283
19	309	289	299	301	304	319	315	303	283	293	293	285
20	309	283	293	305	303	319	315	303	285	288	289	283
21	309	278	267	308	301	317	314	303	281	293	278	285
22	309	271	297	310	297	290	316	303	283	287	273	285
23	309	279	293	307	293	283	314	305	285	287	263	283
24	303	283	293	303	295	288	313	308	285	289	280	283
25	303	283	290	299	294	278	313	308	286	293	290	283
26	303	293	290	299	296	267	313	307	286	290	286	283
27	303	275	290	301	294	265	313	307	288	293	275	283
28	304	275	290	301	293	303	313	308	288	293	270	285
29	304	279	289	298	293	303	312	308	283	294	273	283
30	304	-	289	296	295	318	311	306	283	292	272	284
31	304	-	289	-	298	-	311	308	-	293	-	283
min дана	293	271	267	285	293	265	303	303	281	285	263	273
час	1	22	21	11	23	27	12	16	21	5	23	1
сред.	308	291	286	295	299	300	313	308	297	289	289	279
max дана	323	308	299	310	304	325	322	313	310	294	317	285
час	6	2	19	22	1	18	1	2	1	29	15	19
час	7:00	7:00	7:00	7:00	7:00	7:00	7:00	7:00	7:00	7:00	7:00	7:00
Годишњи мин. :				263		Средње годишњи :			296			
Датум :				23.11.		Годишњи макс. :			325			
						Датум :			18.06.			

Н-72

Водостаји

Станица : **Кусић**                      Кота "0" (м н.Ј.м.) :            91.00  
 Река : **Нера**                              Удаљеност од ушћа (km) :    21.7  
 Шифра : 42660                            Површина слива (km<sup>2</sup>) :     1337

Станица : **Врачев Гај**                      Кота "0" (м н.Ј.м.) :            73.00  
 Река : **Нера**                              Удаљеност од ушћа (km) :    6.5  
 Шифра : 42670                            Површина слива (km<sup>2</sup>) :     1428

ВОДОСТАЈИ ЗА 2016. ГОДИНУ

ВОДОСТАЈИ ЗА 2016. ГОДИНУ

ДАН	I	II	III	IV	V	VI	VII	VIII	IX	X	XI	XII
1	35	66	71	74	60	71	83	49	32	29	41	54
2	30	108	73	72	58	69	71	48	33	28	40	54
3	28	105	70	69	56	73	68	52	32	28	41	56
4	30	88	78	67	61	67	69	49	31	29	42	54
5	31	80	144	66	68	74	63	46	31	32	42	51
6	33	73	141	64	66	77	59	43	33	35	41	49
7	36	67	131	62	66	72	56	42	38	36	43	50
8	39	64	154	60	64	67	53	42	38	33	63	49
9	38	61	162	59	61	63	51	41	34	34	109	48
10	37	60	141	63	64	61	50	41	32	33	111	49
11	41	69	131	62	62	59	49	42	31	32	86	49
12	56	77	129	60	60	60	47	46	31	37	73	49
13	97	73	120	58	79	64	45	42	31	71	128	52
14	79	85	110	57	86	100	44	39	32	75	133	55
15	66	94	102	64	113	174	43	37	32	53	100	52
16	62	90	94	83	145	167	71	37	31	46	86	53
17	59	83	87	72	122	146	101	38	30	43	77	51
18	56	77	81	67	105	116	79	38	29	40	76	48
19	52	74	78	64	93	102	88	41	32	39	78	46
20	48	74	74	62	86	93	68	37	33	38	78	47
21	47	71	71	63	83	83	60	37	38	37	75	45
22	46	69	71	59	79	75	56	37	36	38	70	46
23	48	69	80	57	74	71	52	38	34	48	66	44
24	42	68	96	57	70	66	50	40	32	49	62	44
25	41	74	99	64	97	62	49	39	31	44	59	43
26	43	76	91	66	132	59	69	37	30	42	57	45
27	45	76	85	63	107	58	96	37	30	45	56	48
28	45	74	80	60	91	76	68	35	30	47	57	53
29	47	72	78	59	82	152	60	34	30	45	58	52
30	54	81	61	76	110	55	34	29	43	43	56	49
31	60	77	77	72	72	52	33	33	42	42	47	47
min дана	25 3	59 10	69 22	55 24	55 3	57 27	42 15	32 31	28 30	27 3	40 2	42 31
сред.	47	76	99	64	82	86	62	40	32	41	70	49
max дана	109 13	122 2	174 9	94 16	151 16	186 15	121 17	54 3	41 7	102 13	156 13	58 3
Годишњи мин. : 25		Средње		Годишњи макс. : 186								
Датум : 03.01.		годишњи : 62		Датум : 15.06.								

ДАН	I	II	III	IV	V	VI	VII	VIII	IX	X	XI	XII
1	38	70	86	95	76	88	111	61	41	39	50	65
2	35	116	89	92	72	84	94	60	42	38	50	65
3	35	134	86	89	71	90	85	63	41	38	49	67
4	33	111	90	85	74	83	87	61	41	39	50	65
5	35	100	162	83	85	86	80	57	40	40	51	62
6	38	90	193	82	84	95	74	55	42	42	50	59
7	40	82	171	79	82	90	70	53	44	44	51	59
8	43	76	189	77	80	83	67	53	46	42	63	59
9	43	73	233	75	77	77	64	52	43	42	123	56
10	43	71	204	78	78	74	62	51	42	42	139	56
11	44	77	175	79	79	72	61	53	41	41	113	58
12	55	93	169	76	74	72	58	55	40	44	93	58
13	103	89	158	74	92	76	56	53	40	66	137	61
14	99	97	144	72	107	98	55	50	41	96	192	65
15	81	115	133	75	124	197	54	48	41	67	136	62
16	73	112	123	102	186	246	71	47	40	57	113	63
17	70	104	114	92	160	214	123	47	39	53	100	61
18	65	95	106	85	135	157	95	47	39	50	94	58
19	60	90	101	81	119	133	110	49	41	49	97	55
20	53	89	97	78	109	122	87	47	42	47	98	56
21	47	86	92	79	104	109	76	46	45	47	95	54
22	49	83	91	74	99	99	70	46	44	47	89	54
23	46	83	99	72	94	92	65	46	43	52	83	53
24	46	81	116	71	89	86	62	47	42	59	78	53
25	48	86	127	77	107	81	60	47	41	54	74	52
26	48	91	118	83	159	76	72	46	40	51	71	53
27	49	91	110	80	140	73	120	45	40	52	69	56
28	50	90	104	76	117	85	88	44	39	56	69	60
29	51	87	99	74	105	174	76	43	39	54	70	61
30	57	102	74	96	157	68	42	39	52	67	58	58
31	65	100	90	90	65	42	51	51	51	51	54	54
min дана	32 4	67 1	84 4	70 24	70 3	70 11	53 15	41 31	38 30	38 2	49 3	51 31
сред.	53	92	128	80	102	109	77	50	41	50	87	59
max дана	124 13	144 3	246 9	110 16	194 16	257 16	138 17	64 3	47 7	114 14	206 14	68 3
Годишњи мин. : 32		Средње		Годишњи макс. : 257								
Датум : 04.01.		годишњи : 77		Датум : 16.06.								

Н-73

Водостаји



Станица : **Марковићево**    Кота "0" (м н.Ј.м.) :                          76.90  
 Река : **Брзава**    Удаљеност од ушћа (km) :                18.0  
 Шифра :     42480    Површина слива (km²) :                      1111

### ВОДОСТАЈИ ЗА 2016. ГОДИНУ

ДАН	I	II	III	IV	V	VI	VII	VIII	IX	X	XI	XII
1	-169	-150	-131	-109	-31	-95	337	-125	-136	-147	-123	-88
2	-173	-135	-109	-112	-40	-94	278	-119	-137	-146	-122	-91
3	-158	-117	-100	-118	-74	-86	218	-29	-137	-151	-121	-89
4	-137	-124	-98	-132	-86	-85	147	-38	-139	-151	-133	-75
5	-138	-141	-66	-129	-83	-33	62	-93	-144	-142	-146	-83
6	-137	-135	56	-118	-79	83	-16	-107	-142	-132	-137	-93
7	-141	-142	43	-116	-91	61	-59	-119	-121	-134	-141	-98
8	-143	-148	48	-114	-98	-6	-69	-120	-121	-133	-137	-101
9	-139	-150	49	-112	-105	-71	-79	-123	-125	-130	-102	-103
10	-143	-149	19	-119	-108	-83	-87	-124	-127	-145	-36	-105
11	-137	-151	-9	-132	-106	-92	-94	-117	-131	-143	-10	-107
12	-127	-141	-24	-131	-106	-74	-96	-107	-145	-131	-49	-115
13	-122	-126	-13	-112	-87	-52	-97	-111	-147	-121	-58	-114
14	-91	-125	-10	-113	-67	17	-106	-121	-130	-96	89	-81
15	-105	-131	-28	-112	-44	153	-85	-128	-127	-106	126	-70
16	-121	-140	-53	-100	-16	253	-63	-132	-134	-116	23	-88
17	-120	-134	-77	-102	0	264	82	-124	-140	-135	-25	-98
18	-122	-123	-86	-120	-19	176	168	-119	-143	-139	-47	-105
19	-129	-122	-87	-119	-58	86	5	-116	-150	-130	-64	-113
20	-136	-125	-99	-110	-78	33	-70	-113	-144	-131	-75	-114
21	-129	-127	-117	-93	-91	43	-97	-81	-129	-147	-83	-110
22	-122	-144	-120	-69	-98	24	-97	-120	-130	-135	-89	-114
23	-131	-161	-116	-70	-98	1	-108	-123	-137	-125	-92	-116
24	-130	-150	-99	-90	-105	-56	-113	-112	-140	-123	-89	-115
25	-132	-129	-89	-106	-103	-78	-122	-109	-141	-137	-70	-117
26	-131	-114	-94	-28	-60	-68	-116	-117	-150	-132	-63	-121
27	-146	-109	-102	-9	-34	-89	-105	-121	-151	-130	-88	-116
28	-152	-97	-102	-37	-46	-66	-115	-123	-142	-123	-96	-110
29	-151	-120	-102	-68	-55	100	-114	-124	-142	-121	-85	-104
30	-151		-100	-54	-71	315	-113	-122	-136	-121	-91	-83
31	-151		-103		-93		-111	-131		-122		-108
min дана	-179	-163	-133	-134	-109	-96	-127	-138	-154	-154	-150	-122
час	2	23	1	5	10	11	26	31	27	4	5	26
сред.	19:00	10:00	17:30	7:00	13:00	19:30	2:00	22:00	9:00	9:00	15:00	18:30
	-136	-133	-62	-99	-72	16	-27	-112	-137	-132	-71	-101
max дана	-88	-92	83	-5	2	332	345	2	-116	-91	159	-69
час	14	28	6	27	17	30	1	3	8	14	15	15
	12:30	12:30	19:30	1:00	17:30	23:30	8:00	20:30	4:30	12:30	1:30	7:30
Годишњи мин. :		-179			Средње			Годишњи макс. :		345		
Датум :		02.01.			годишњи :			Датум :		01.07.		

Станица : **Ватин**    Кота "0" (м н.Ј.м.) :                          75.88  
 Река : **Моравица**    Удаљеност од ушћа (km) :                16.0  
 Шифра :     42485    Површина слива (km²) :                      432

### ВОДОСТАЈИ ЗА 2016. ГОДИНУ

ДАН	I	II	III	IV	V	VI	VII	VIII	IX	X	XI	XII
1	92	107	116	112	198	154	287	137	113	104	115	129
2	91	109	116	113	189	152	249	133	110	103	114	125
3	92	110	115	113	182	147	221	184	108	103	114	124
4	92	112	118	112	177	143	198	244	107	103	113	131
5	92	115	120	112	172	140	176	218	106	103	113	134
6	91	115	138	111	168	148	156	193	106	103	116	128
7	94	115	164	111	165	200	138	174	106	103	119	125
8	96	114	186	110	164	215	124	158	106	103	120	122
9	97	113	188	110	164	213	115	147	108	103	149	120
10	102	112	169	111	163	207	108	137	108	103	209	119
11	108	110	153	111	162	199	103	131	108	104	207	118
12	114	108	142	112	160	191	98	127	106	105	185	118
13	120	107	137	114	159	184	94	124	106	108	191	118
14	121	107	136	122	157	176	91	121	106	109	264	117
15	121	110	130	132	155	232	89	119	104	134	244	118
16	121	111	125	134	154	281	95	118	104	145	199	118
17	119	111	120	133	177	276	117	118	104	139	171	117
18	114	111	115	134	213	257	248	117	104	130	156	115
19	113	111	113	138	218	240	236	116	105	122	146	116
20	111	110	110	144	213	227	211	120	106	119	139	115
21	108	109	108	145	205	214	187	126	106	117	134	115
22	105	107	108	144	196	212	167	128	106	117	129	114
23	102	106	108	143	188	207	150	128	106	124	126	113
24	100	106	110	143	180	197	134	129	107	175	124	113
25	97	106	112	146	173	185	121	136	108	166	122	113
26	97	108	118	147	165	171	112	137	108	151	122	114
27	97	109	122	172	158	160	123	133	106	139	121	114
28	99	110	120	216	151	155	180	129	106	129	121	118
29	99	113	117	217	149	168	178	125	105	122	126	127
30	100		115	208	153	294	164	121	105	119	132	125
31	104		113		155		150	115		116		125
min дана	91	105	107	110	149	138	88	114	104	103	113	112
час	2	23	23	8	29	6	15	31	15	6	4	18
сред.	14:00	11:00	1:30	16:00	4:00	3:30	12:00	19:00	7:00	15:00	17:02	8:30
	103	110	128	136	174	198	156	140	106	120	148	120
max дана	122	116	195	220	219	306	303	250	114	179	272	135
час	16	6	8	28	19	30	1	4	1	24	14	5
	9:00	1:00	23:30	20:00	4:00	18:00	0:00	4:00	7:00	10:30	19:32	8:00
Годишњи мин. :		88			Средње			Годишњи макс. :		306		
Датум :		15.07.			годишњи :			Датум :		30.06.		

Н-74

водостаји

Станица : **Вршац**  
 Река : **Месић**  
 Шифра : 42490

Кота "0" (м н.Ј.м.) : 82.12  
 Удаљеност од ушћа (km) : 0.4  
 Површина слива (km<sup>2</sup>) : 41

**ВОДОСТАЈИ ЗА 2016. ГОДИНУ**

ДАН	I	II	III	IV	V	VI	VII	VIII	IX	X	XI	XII
1	68	72	96	76	70	70	80	70	68	68	70	68
2	68	72	83	76	70	71	76	69	68	68	70	76
3	68	72	81	75	72	72	76	76	69	69	69	74
4	68	70	79	73	75	76	76	72	68	68	70	74
5	70	71	84	73	76	79	74	70	72	70	76	70
6	70	70	86	72	76	72	74	70	72	69	84	70
7	71	70	86	70	74	72	70	69	71	70	89	68
8	70	69	80	70	72	71	70	70	70	70	88	68
9	70	68	82	70	72	70	70	70	70	74	82	69
10	70	69	85	71	72	71	69	71	70	79	84	68
11	71	70	92	70	71	72	68	70	69	82	82	68
12	72	74	90	68	72	73	68	68	70	80	80	68
13	72	72	91	68	72	72	68	68	70	76	80	68
14	70	72	86	69	69	72	69	68	70	76	74	68
15	70	71	87	72	70	70	68	69	69	76	74	69
16	69	72	84	72	70	77	70	70	69	73	72	65
17	70	74	84	71	68	91	70	70	69	70	70	65
18	68	74	79	71	68	101	72	74	68	70	71	66
19	68	75	79	70	73	83	70	73	69	69	70	65
20	68	76	72	75	72	72	70	72	70	74	70	64
21	68	76	70	74	75	76	71	70	70	72	70	64
22	69	82	69	74	76	76	68	68	70	78	69	64
23	69	84	86	74	79	78	68	68	70	75	68	64
24	71	84	89	72	76	76	68	68	71	74	68	64
25	71	91	93	71	75	77	69	69	70	74	68	66
26	70	102	87	78	74	75	68	69	70	72	69	66
27	70	100	86	79	74	76	76	68	69	70	68	68
28	69	100	83	82	71	106	75	68	68	71	67	69
29	69	98	82	76	71	89	74	68	68	72	68	68
30	68		76	75	70	82	74	68	69	72	68	68
31	68		77		68		72	68		70		67
min дана	68	68	69	68	68	70	68	63	68	68	67	64
1	9	22	12	17	1	11	16	1	1	28	20	
сред.	69	78	83	73	72	77	71	70	70	73	74	68
max дана	72	102	96	82	79	106	80	76	72	82	89	76
12	26	1	28	23	28	1	3	5	11	7	2	
Годишњи мин. : 63				Средње годишњи : 73				Годишњи макс. : 106				
Датум : 16.08.				Датум : 28.06.								

Станица : **Куштиљ**  
 Река : **Караш**  
 Шифра : 42610

Кота "0" (м н.Ј.м.) : 81.70  
 Удаљеност од ушћа (km) : 23.8  
 Површина слива (km<sup>2</sup>) : 1100

**ВОДОСТАЈИ ЗА 2016. ГОДИНУ**

ДАН	I	II	III	IV	V	VI	VII	VIII	IX	X	XI	XII
1	-50	-29	-2	-13	44	16	341	-12	-40	-48	-16	12
2	-50	-6	-3	-15	29	12	239	-8	-40	-48	-19	12
3	-51	13	-6	-17	18	15	113	11	-42	-48	-19	20
4	-51	6	-7	-17	21	11	65	8	-43	-48	-16	19
5	-50	3	53	-21	44	33	43	-2	-44	-48	-15	12
6	-50	-3	122	-22	47	42	29	-8	-41	-45	-15	9
7	-47	-9	103	-21	38	38	19	-11	-38	-43	-15	7
8	-44	-14	136	-19	23	21	12	-12	-38	-44	4	5
9	-44	-16	124	-21	13	6	7	-13	-41	-45	91	3
10	-43	-19	92	-20	10	4	3	-14	-42	-46	176	2
11	-36	-17	63	-21	8	0	-1	-12	-41	-46	162	1
12	-28	-4	60	-21	73	-1	-3	-2	-41	-43	94	1
13	4	-2	62	-24	114	11	-6	-6	-43	7	137	3
14	8	2	50	-25	83	88	-9	-21	-42	54	278	8
15	-9	19	35	-21	141	221	-11	-28	-43	6	253	8
16	-13	14	24	5	244	310	42	-32	-45	-12	148	8
17	-15	5	13	3	248	280	208	-33	-46	-23	93	6
18	-19	-4	5	-6	186	157	102	-32	-47	-27	73	4
19	-25	-8	-1	-5	107	82	79	-31	-47	-31	73	2
20	-26	-11	-3	-11	69	66	43	-32	-41	-33	73	2
21	-26	-14	-8	-4	56	46	23	-33	-36	-36	63	0
22	-30	-16	-9	-12	43	28	11	-34	-38	-37	51	-1
23	-31	-16	-10	-15	26	18	4	-30	-39	-27	42	-2
24	-31	-16	-6	-16	18	13	-1	-27	-41	-25	30	-3
25	-32	-12	-3	30	65	9	-4	-29	-42	-29	25	-4
26	-37	1	-7	94	140	5	0	-32	-44	-31	22	-2
27	-39	2	-9	69	101	-2	3	-36	-45	-17	17	3
28	-38	3	-11	37	58	34	-6	-38	-46	-13	19	-2
29	-37	0	-11	22	37	234	-5	-39	-47	-13	20	1
30	-36		-10	32	24	352	-6	-40	-47	-14	15	-3
31	-33		-11		20		-9	-40		-15		-9
min дана	-52	-32	-13	-35	7	-7	-13	-41	-48	-48	-19	-10
1	1	1	29	5	11	9	28	31	18	1	2	31
час	15:30	0:00	8:00	23:00	10:30	16:30	4:00	14:30	20:30	0:00	9:00	10:00
сред.	-33	-5	27	-2	69	72	43	-22	-42	-28	61	4
max дана	29	21	139	98	256	362	358	15	-36	73	298	23
13	15	8	26	17	30	1	3	21	14	14	3	
час	20:00	18:00	9:00	6:30	5:00	16:30	0:00	15:00	2:00	1:30	21:30	20:00
Годишњи мин. : -52				Средње годишњи : 12				Годишњи макс. : 362				
Датум : 01.01.				Датум : 30.06.								

N-75

водостаји

Станица : **Добричево**  
 Река : **Караш**  
 Шифра : 42615

Кота "0" (м н.Ј.м.) : 76.34  
 Удаљеност од ушћа (km) : 16.8  
 Површина слива (km<sup>2</sup>) : 1366

**ВОДОСТАЈИ ЗА 2016. ГОДИНУ**

ДАН	I	II	III	IV	V	VI	VII	VIII	IX	X	XI	XII	
1	253	263	278	272	301	284	528	263	256	254	263	275	
2	253	274	277	271	294	280	473	264	256	254	261	275	
3	252	288	275	270	288	282	359	277	255	254	261	278	
4	253	286	275	270	288	280	316	278	254	254	262	279	
5	253	283	301	268	299	290	302	271	254	255	263	275	
6	254	280	356	265	301	294	292	266	255	257	263	273	
7	255	276	346	267	296	293	286	264	257	259	263	272	
8	257	273	364	266	288	285	281	263	258	257	272	270	
9	257	271	362	268	282	276	278	262	256	257	327	269	
10	257	269	340	267	279	274	274	261	255	256	387	268	
11	260	269	321	267	278	272	271	263	256	257	387	268	
12	267	276	316	267	302	272	270	270	255	259	341	268	
13	281	279	318	266	345	277	268	267	255	282	349	268	
14	292	280	311	264	325	315	266	263	256	326	456	271	
15	282	290	303	265	350	403	264	261	256	294	455	272	
16	277	289	295	280	433	471	285	260	255	280	379	272	
17	276	283	289	282	445	475	403	259	254	272	332	270	
18	273	278	283	276	406	387	348	260	254	269	317	269	
19	269	275	279	276	347	326	329	261	254	266	316	268	
20	264	273	278	270	320	315	308	260	258	265	317	267	
21	262	270	275	274	309	302	292	259	262	264	311	267	
22	262	268	275	270	302	290	282	259	261	261	302	266	
23	261	268	275	267	292	283	276	261	260	266	296	265	
24	261	268	278	266	287	280	272	263	259	269	288	264	
25	260	269	281	284	307	276	270	262	258	266	284	264	
26	260	277	278	330	363	274	272	260	257	264	282	264	
27	259	280	277	320	348	269	273	258	256	263	279	267	
28	259	281	275	300	314	281	269	257	256	264	279	271	
29	259	279	274	290	297	403	268	256	255	264	280	274	
30	259		275	294	289	499	267	255	255	264	277	273	
31	261		274		285		265	255		264		269	
min дана	250 3	262 1	273 29	260 13	277 11	268 27	263 15	254 31	253 5	254 1	260 4	263 25	
сред.	263	276	297	276	318	317	303	262	256	266	312	270	
max дана	299 13	292 15	368 8	332 26	449 17	521 30	532 1	282 3	263 21	335 14	475 15	281 3	
Годишњи мин. : 250					Средње годишњи : 285					Годишњи макс. : 532			
Датум : 03.01.										Датум : 01.07.			

Станица : **Кучево**  
 Река : **Пек**  
 Шифра : 42720

Кота "0" (м н.Ј.м.) : 147.22  
 Удаљеност од ушћа (km) : 50.7  
 Површина слива (km<sup>2</sup>) : 850

**ВОДОСТАЈИ ЗА 2016. ГОДИНУ**

ДАН	I	II	III	IV	V	VI	VII	VIII	IX	X	XI	XII	
1	46	90	64	75	56	57	49	40	40	35	41	46	
2	46	90	67	72	55	56	46	41	39	35	41	46	
3	46	84	67	69	55	55	45	42	39	35	41	46	
4	46	79	87	67	73	54	45	42	39	35	41	46	
5	45	76	142	66	81	54	45	42	39	35	41	45	
6	45	71	119	64	76	53	44	40	39	36	41	45	
7	48	67	113	62	71	55	44	40	41	36	41	45	
8	49	64	150	61	66	53	43	40	42	38	48	45	
9	49	62	128	60	62	50	42	40	42	40	67	44	
10	52	61	115	59	60	48	42	40	42	40	69	44	
11	65	101	114	59	58	48	42	40	41	41	62	44	
12	107	105	108	58	56	47	41	41	40	43	57	44	
13	129	94	99	57	59	47	40	41	40	48	90	45	
14	98	101	93	56	58	67	40	41	40	46	86	46	
15	86	98	88	58	57	94	40	41	39	43	75	45	
16	82	90	83	58	63	76	60	40	39	42	66	45	
17	78	82	78	56	64	65	63	40	39	41	61	45	
18	72	77	74	54	61	58	55	40	39	41	57	44	
19	66	76	72	53	59	54	53	40	38	41	55	44	
20	63	79	69	53	57	52	49	39	38	41	53	44	
21	62	77	67	53	60	51	47	39	39	41	52	44	
22	61	74	70	51	58	48	46	39	40	41	51	44	
23	61	72	104	50	55	46	44	39	40	42	49	44	
24	61	70	134	50	54	43	43	41	40	43	48	44	
25	60	67	125	55	68	42	42	43	40	43	48	44	
26	60	65	111	58	108	41	42	43	37	42	47	45	
27	56	65	101	56	93	41	42	43	36	42	46	50	
28	65	64	93	54	80	48	41	42	36	42	47	52	
29	87	62	88	52	72	54	41	42	35	42	47	52	
30	96		83	56	65	52	41	41	35	42	46	50	
31	95		79		61		41	40		42		46	
min дана	45 6	60 10	62 1	50 23	53 24	41 25	40 12	39 20	35 29	35 1	41 1	43 26	
час	22:30	20:00	0:00	6:30	3:00	12:30	23:30	7:30	4:30	0:00	5:00	0:00	
сред.	67	78	96	58	65	54	45	41	39	40	54	46	
max дана	151 13	114 11	159 8	77 1	121 26	101 15	75 16	43 25	42 7	48 13	105 13	52 28	
час	2:00	14:00	9:30	0:00	9:30	0:00	17:30	2:30	22:00	9:00	13:00	5:30	
Годишњи мин. : 35					Средње годишњи : 57					Годишњи макс. : 159			
Датум : 29.09.										Датум : 08.03.			

Н-76

Водостаји

Станица : **Кусиће**  
 Река : **Пек**  
 Шифра : 42730

Кота "0" (м н.Ј.м.) : 76.16  
 Удаљеност од ушћа (km) : 8.7  
 Површина слива (km<sup>2</sup>) : 1220

ВОДОСТАЈИ ЗА 2016. ГОДИНУ

ДАН	I	II	III	IV	V	VI	VII	VIII	IX	X	XI	XII			
1	4	68	40	60	34	38	20	2	-4	-8	8	14			
2	3	66	46	56	30	34	16	0	-4	-8	8	14			
3	3	64	46	54	30	34	14	8	-6	-8	8	14			
4	2	56	46	48	34	30	14	4	-6	-8	8	14			
5	2	54	108	48	66	30	12	4	-6	-6	8	14			
6	2	48	136	46	64	28	10	0	-4	-6	8	12			
7	6	44	108	42	56	28	8	-2	-2	-6	8	12			
8	10	40	126	42	50	30	8	-2	0	-4	10	12			
9	10	38	158	40	44	26	6	0	-2	4	30	10			
10	10	34	122	38	40	24	4	2	-2	4	46	10			
11	10	40	116	40	36	22	4	2	-2	4	38	10			
12	36	96	108	38	36	20	2	4	-4	8	32	10			
13	112	78	96	36	34	20	2	2	-4	12	34	10			
14	90	76	86	34	38	20	0	2	-6	14	78	10			
15	66	84	78	34	36	78	0	-2	-6	12	52	10			
16	58	78	70	38	36	68	6	-2	-6	10	44	10			
17	50	66	64	34	46	50	40	-2	-8	8	36	10			
18	46	58	60	32	44	40	26	-2	-8	8	34	10			
19	40	54	56	30	40	32	22	-2	-8	8	30	10			
20	34	58	54	28	36	30	18	-2	-6	8	28	10			
21	28	58	52	28	40	26	16	-2	-6	8	26	10			
22	25	54	48	28	36	24	12	-4	-4	8	24	10			
23	24	52	74	26	34	22	10	-2	-2	8	22	10			
24	23	48	116	24	34	20	8	0	-2	10	20	10			
25	22	46	140	28	36	20	4	4	-4	10	20	10			
26	22	44	120	34	68	20	6	4	-4	10	18	14			
27	22	44	104	34	94	14	4	4	-4	10	18	16			
28	24	42	88	30	68	18	4	2	-6	10	16	18			
29	50	40	78	28	56	26	4	0	-6	8	16	18			
30	70		72	28	48	24	2	-2	-6	8	16	18			
31	78		66		42		2	-4		8		16			
min дана	2 4	34 10	40 1	24 24	30 2	14 27	0 14	-4 22	-8 17	-8 1	8 1	10 9			
сред.	32	56	87	37	45	30	10	0	-5	5	25	12			
max дана	112 13	96 12	158 9	60 1	94 27	78 15	40 17	8 3	0 8	14 14	78 14	18 28			
Годишњи мин. : -8				Средње годишњи : 28				Годишњи макс. : 158				Датум : 09.03.			

Станица : **Црнајка**  
 Река : **Црнајка**  
 Шифра : 42760

Кота "0" (м н.Ј.м.) : 175.79  
 Удаљеност од ушћа (km) : 3.8  
 Површина слива (km<sup>2</sup>) : 96

ВОДОСТАЈИ ЗА 2016. ГОДИНУ

ДАН	I	II	III	IV	V	VI	VII	VIII	IX	X	XI	XII			
1	34	48	39	39	30	27	23	19	19	20	25	26			
2	37	44	38	38	31	31	22	21	19	19	25	26			
3	38	41	38	37	62	28	22	21	19	20	25	26			
4	44	39	76	36	61	28	22	20	19	20	25	25			
5	45	37	61	35	51	29	22	19	19	20	25	28			
6	43	35	53	35	45	29	22	19	21	23	24	27			
7	39	33	59	34	41	29	21	19	22	28	25	27			
8	32	33	61	33	38	28	21	21	21	23	37	27			
9	33	32	57	33	36	27	20	22	19	23	39	26			
10	43	43	72	33	36	26	20	22	19	26	33	26			
11	61	47	70	32	35	26	20	21	20	27	30	26			
12	73	42	60	32	34	26	20	24	19	25	34	26			
13	53	46	54	31	39	27	19	22	18	23	44	25			
14	46	46	51	31	36	34	19	21	18	23	35	26			
15	42	43	49	31	35	30	19	20	18	24	32	26			
16	40	41	47	31	33	27	36	20	19	32	31	25			
17	38	39	44	30	33	26	26	20	18	29	30	24			
18	36	43	42	29	32	26	25	20	18	28	29	25			
19	43	53	41	30	32	25	24	20	19	27	29	24			
20	63	47	39	31	31	26	23	19	23	25	28	29			
21	79	44	38	31	31	26	22	19	22	28	28	25			
22	81	43	45	30	33	24	22	19	21	28	27	30			
23	81	42	61	30	31	24	21	23	21	27	27	29			
24	81	41	63	31	30	24	21	25	20	27	27	24			
25	81	39	55	32	30	26	21	22	20	27	27	24			
26	81	38	51	31	30	24	21	22	20	26	26	25			
27	81	37	47	30	29	24	21	21	21	27	27	25			
28	80	36	45	30	28	25	20	20	21	26	27	25			
29	69	37	43	31	27	25	20	19	20	26	26	24			
30	49		42	31	28	23	21	19	20	25	26	27			
31	48		40		27		20	19		25		30			
min дана	29 1	32 9	37 2	29 17	27 28	22 30	18 14	18 6	18 5	19 1	24 5	22 4			
час	4:00	8:00	18:00	16:00	21:00	22:00	6:00	3:00	9:00	0:00	12:00	9:00			
сред.	55	41	51	32	35	27	22	20	20	25	29	26			
max дана	92 12	63 10	89 4	39 1	97 3	36 14	56 16	27 23	24 6	36 16	57 12	36 22			
час	4:00	18:00	4:00	0:00	16:00	9:00	6:00	21:00	14:00	2:00	22:00	11:00			
Годишњи мин. : 18				Средње годишњи : 32				Годишњи макс. : 97				Датум : 03.05.			

Н-77

Водостаји

Станица : **Црнајка** Кота "0" (м н.Ј.м.) : 137.97  
 Река : **Шашка** Удаљеност од ушћа (km) : 0.3  
 Шифра : 42770 Површина слива (km<sup>2</sup>) : 236

Станица : **Боговина** Кота "0" (м н.Ј.м.) : 221.57  
 Река : **Црни Тимок** Удаљеност од ушћа (km) : 59.0  
 Шифра : 42911 Површина слива (km<sup>2</sup>) : 467

ВОДОСТАЈИ ЗА 2016. ГОДИНУ

ДАН	I	II	III	IV	V	VI	VII	VIII	IX	X	XI	XII
1	39	107	65	-	41	46	43	36	34	35	43	43
2	41	98	64	-	41	49	42	37	34	35	43	43
3	39	92	63	-	80	47	42	38	34	35	43	44
4	39	88	81	-	70	47	41	37	33	36	44	43
5	41	84	62	-	58	47	40	36	33	36	44	42
6	42	80	60	-	57	46	40	36	40	37	43	43
7	44	78	58	-	55	48	40	35	39	39	44	43
8	44	77	92	-	53	46	40	37	38	42	56	42
9	45	76	78	-	52	45	39	39	37	40	61	43
10	47	91	70	-	51	45	39	38	35	40	54	42
11	68	109	85	-	51	46	38	38	35	43	50	43
12	142	99	83	-	50	45	38	40	34	45	56	42
13	111	104	80	-	56	46	37	39	34	44	77	43
14	93	108	79	-	54	63	37	37	34	42	59	41
15	76	104	78	-	53	60	37	36	34	41	53	43
16	70	95	75	-	60	52	58	36	34	41	50	42
17	66	90	71	-	57	50	46	35	33	45	49	42
18	63	91	70	-	54	48	44	35	33	44	48	42
19	59	102	70	-	52	49	42	35	33	45	47	41
20	59	98	69	-	50	51	41	35	33	44	46	40
21	59	93	69	-	50	48	41	34	36	44	45	41
22	56	80	77	-	54	46	40	34	37	49	45	40
23	55	71	86	-	50	45	40	37	36	46	45	41
24	55	68	77	-	51	44	38	40	36	45	45	42
25	54	65	56	-	58	48	38	40	36	44	44	42
26	55	63	-	-	63	45	38	40	36	44	45	43
27	66	62	-	-	54	46	38	39	36	45	44	43
28	115	60	-	-	51	47	38	38	36	45	45	43
29	124	60	-	-	49	45	37	37	36	44	44	43
30	113	-	-	-	47	44	38	35	36	44	43	41
31	108	-	-	-	47	-	37	34	-	43	-	40
min дана	36 1	60 27	- -	- -	41 1	43 30	36 15	34 21	32 19	34 2	43 1	37 31
сред.	67	86	-	-	54	48	40	37	35	42	49	42
max дана	193 12	118 13	- -	- -	80 3	69 14	86 16	41 24	40 6	52 22	93 13	45 3
Годишњи мин. : -				Средње годишњи : -				Годишњи макс. : -				Датум : -

ВОДОСТАЈИ ЗА 2016. ГОДИНУ

ДАН	I	II	III	IV	V	VI	VII	VIII	IX	X	XI	XII
1	35	97	83	93	45	53	27	14	12	7	25	42
2	35	97	84	88	57	53	27	18	11	7	24	42
3	33	95	84	84	139	51	30	17	9	7	23	44
4	33	92	86	81	171	51	27	15	9	7	23	41
5	36	87	85	79	150	49	25	14	8	7	22	39
6	39	81	82	76	129	47	24	14	10	8	22	38
7	43	77	100	73	115	47	23	13	11	10	22	38
8	44	74	162	71	104	44	22	14	11	16	91	36
9	48	70	141	71	94	42	21	15	11	14	123	35
10	72	70	150	70	86	41	21	15	10	13	111	35
11	163	86	158	67	81	40	20	13	8	20	90	35
12	231	79	146	65	77	38	19	15	7	23	95	35
13	190	110	137	62	78	37	18	14	7	21	152	35
14	148	130	134	62	74	43	18	13	7	17	124	34
15	126	117	125	64	77	43	16	12	7	15	103	34
16	122	106	117	61	75	39	32	11	7	14	87	33
17	110	98	109	58	75	37	26	11	7	14	77	32
18	99	94	104	56	73	35	22	13	7	14	70	31
19	90	114	99	55	71	34	21	12	7	19	65	31
20	83	118	94	55	70	34	20	12	11	27	61	30
21	81	111	89	54	69	33	20	11	10	23	57	30
22	75	104	101	52	66	32	19	10	10	23	54	29
23	69	98	145	51	62	30	18	11	9	28	53	29
24	67	93	191	51	60	28	17	12	9	27	51	28
25	66	88	165	51	61	28	16	14	9	26	50	28
26	69	85	143	51	71	28	16	12	8	27	48	29
27	87	82	129	49	66	28	15	11	8	29	47	30
28	99	78	119	47	62	35	12	10	8	29	46	31
29	102	75	112	46	60	32	12	10	8	27	45	30
30	101	-	105	47	58	28	12	9	8	27	43	29
31	99	-	98	-	55	-	12	10	-	26	-	29
min дана	29 3	68 10	75 1	46 28	45 1	27 26	11 29	9 29	7 12	7 1	22 4	28 24
сред.	87	93	119	63	82	39	20	13	9	18	64	34
max дана	243 12	196 13	214 24	95 1	194 3	54 1	36 16	18 2	15 9	29 27	169 12	45 3
Годишњи мин. : 7				Средње годишњи : 53				Годишњи макс. : 243				Датум : 12.01.

Н-78

Водостаји





Станица : **Зајечар**  
 Река : **Бели Тимок**  
 Шифра : 42929

Кота "0" (м н.Ј.м.) : 124.41  
 Удаљеност од ушћа (km) : 5.0  
 Површина слива (km<sup>2</sup>) : 2150

ВОДОСТАЈИ ЗА 2016. ГОДИНУ

ДАН	I	II	III	IV	V	VI	VII	VIII	IX	X	XI	XII		
1	-55	14	21	-2	-34	-41	-58	-68	-74	-75	-64	-23		
2	-56	9	26	-2	-23	-41	-59	-68	-74	-75	-65	-44		
3	-54	3	18	-4	13	-41	-60	-68	-75	-75	-65	-45		
4	-55	-1	19	-6	101	-40	-59	-68	-76	-75	-65	-46		
5	-51	-4	38	-7	82	-41	-61	-69	-76	-75	-64	-48		
6	-36	-9	38	-10	46	-42	-62	-70	-74	-75	-64	-49		
7	-3	-13	34	-12	29	-37	-63	-71	-73	-73	-64	-48		
8	13	-17	99	-13	14	-38	-64	-70	-72	-70	12	-49		
9	-5	-21	98	-13	5	-42	-65	-70	-72	-67	117	-50		
10	-1	-22	73	-13	1	-45	-66	-69	-72	-67	147	-50		
11	92	-16	64	-16	-7	-46	-67	-70	-73	-64	47	-50		
12	153	-14	58	-17	-10	-48	-68	-71	-74	-57	16	-50		
13	111	-10	49	-19	-12	-48	-68	-71	-74	-52	72	-50		
14	59	15	45	-21	-11	-44	-69	-71	-75	-55	50	-51		
15	34	14	36	-19	-18	-41	-68	-72	-75	-59	14	-52		
16	54	5	26	-20	-21	-44	-50	-72	-76	-61	-5	-52		
17	42	-2	13	-23	-21	-48	-40	-73	-76	-60	-13	-52		
18	22	-5	4	-25	-23	-50	-51	-72	-76	-54	-19	-54		
19	12	-4	0	-27	-25	-52	-57	-73	-76	-56	-24	-54		
20	26	-1	-5	-27	-28	-53	-59	-73	-73	-55	-28	-54		
21	2	4	-8	-29	-26	-54	-61	-73	-70	-55	-31	-55		
22	-5	3	5	-30	-30	-55	-63	-73	-70	-57	-33	-55		
23	-12	0	31	-31	-33	-56	-65	-72	-71	-58	-34	-56		
24	-18	1	72	-32	-34	-58	-66	-72	-71	-59	-35	-56		
25	-18	44	56	-30	-35	-58	-67	-71	-72	-60	-36	-56		
26	-18	31	34	-30	-22	-60	-68	-72	-73	-61	-37	-56		
27	-12	21	22	-33	-26	-59	-68	-73	-73	-61	-38	-55		
28	17	15	12	-34	-31	-55	-69	-74	-74	-62	-39	-55		
29	33	12	2	-35	-34	-52	-69	-74	-74	-63	-27	-55		
30	29		0	-33	-36	-55	-69	-75	-74	-63	-13	-56		
31	21		3		-39		-68	-76		-64		-57		
min дана	-58	-23	-10	-36	-40	-60	-69	-76	-77	-76	-65	-57		
час	3	10	22	29	31	26	14	30	18	6	3	31		
сред.	10	2	32	-20	-9	-48	-63	-71	-74	-63	-13	-51		
max дана	170	51	126	2	116	-35	-34	-67	-68	-51	176	-9		
час	12	25	8	9	4	7	17	4	20	13	10	1		
час	14:30	10:00	22:00	23:00	16:30	5:30	1:00	8:00	23:00	15:00	7:00	0:30		
Годишњи мин. : -77			Средње годишњи : -31			Годишњи макс. : 176			Датум : 18.09.			Датум : 10.11.		

Станица : **Грлиште**  
 Река : **Грлишка**  
 Шифра : 42926

Кота "0" (м н.Ј.м.) : 158.96  
 Удаљеност од ушћа (km) : 6.0  
 Површина слива (km<sup>2</sup>) : 191

ВОДОСТАЈИ ЗА 2016. ГОДИНУ

ДАН	I	II	III	IV	V	VI	VII	VIII	IX	X	XI	XII		
1	89	132	158	116	104	102	88	87	87	87	88	124		
2	89	129	109	126	136	103	88	87	86	87	88	84		
3	90	127	124	125	183	103	87	87	86	87	89	83		
4	91	125	129	125	187	102	89	86	86	88	88	84		
5	93	123	133	125	154	102	87	86	87	88	88	84		
6	119	121	129	123	143	103	87	87	87	88	88	86		
7	152	119	143	118	130	102	88	86	87	89	89	87		
8	149	110	164	113	128	101	87	86	87	89	176	86		
9	124	96	166	123	122	101	88	86	87	89	203	86		
10	113	96	183	109	128	99	88	87	87	89	159	86		
11	180	96	166	112	118	99	87	87	87	90	112	86		
12	220	95	150	111	115	99	87	86	87	89	128	85		
13	191	98	147	111	110	99	87	87	87	89	179	86		
14	172	98	143	111	118	100	87	86	87	88	129	86		
15	170	97	144	111	110	101	88	86	87	89	105	86		
16	161	97	141	109	111	99	89	86	88	88	84	85		
17	101	96	117	108	112	97	87	86	87	89	83	85		
18	99	96	98	108	112	97	87	87	87	89	83	86		
19	122	97	97	107	111	95	87	87	88	89	83	85		
20	191	105	97	109	111	95	87	86	87	88	84	85		
21	136	129	97	106	116	95	87	86	87	89	84	85		
22	126	130	140	106	104	94	87	87	87	90	85	86		
23	122	128	169	105	108	93	87	87	87	89	97	85		
24	121	127	228	106	108	91	87	87	87	89	101	85		
25	120	125	172	106	108	92	86	87	87	90	102	85		
26	120	123	151	104	107	91	87	87	88	89	102	85		
27	125	122	142	103	107	92	87	87	88	89	101	85		
28	147	122	121	103	106	94	87	86	87	90	101	88		
29	147	137	99	104	105	90	87	86	87	89	139	85		
30	141		113	105	105	89	87	86	87	89	164	85		
31	135		132		103		86	86		89		85		
min дана	86	95	96	100	97	89	86	86	86	86	83	83		
час	10	10	18	1	13	27	5	1	1	1	16	3		
сред.	134	114	139	112	120	97	87	87	87	89	110	87		
max дана	234	174	238	157	231	106	95	100	92	94	220	170		
час	20	29	24	9	3	9	16	1	19	11	9	1		
Годишњи мин. : 83			Средње годишњи : 105			Годишњи макс. : 238			Датум : 16.11.			Датум : 24.03.		

Н-81

Водостаји



Станица : **Ргоште** Кота "0" (м н.Ј.м.) : 225.96  
 Река : **Сврљишки Тимок** Удаљеност од ушћа (km) : 7.0  
 Шифра : 42931 Површина слива (km<sup>2</sup>) : 618

Станица : **Доња Каменица** Кота "0" (м н.Ј.м.) : 270.17  
 Река : **Трговишки Тимок** Удаљеност од ушћа (km) : 14.0  
 Шифра : 42935 Површина слива (km<sup>2</sup>) : 360

ВОДОСТАЈИ ЗА 2016. ГОДИНУ

ДАН	I	II	III	IV	V	VI	VII	VIII	IX	X	XI	XII
1	58	99	102	83	69	65	61	56	53	56	59	69
2	59	94	105	82	73	66	61	56	52	56	59	69
3	59	91	98	81	108	67	63	56	52	57	59	69
4	59	88	96	80	117	68	62	57	52	57	59	68
5	60	85	96	80	98	69	62	55	52	56	59	67
6	62	83	95	79	92	67	61	55	54	56	59	67
7	85	81	92	78	93	76	61	54	55	57	59	66
8	93	80	160	78	87	73	60	54	56	60	106	66
9	83	79	124	77	84	69	60	56	55	60	192	66
10	107	78	113	77	81	67	59	55	54	58	182	66
11	190	81	111	76	80	66	59	55	54	60	121	65
12	207	82	111	76	80	65	59	54	53	63	104	65
13	149	81	107	75	80	65	59	53	53	64	166	65
14	117	100	103	74	79	68	60	53	53	61	128	63
15	107	94	99	76	77	69	59	53	54	60	108	63
16	139	88	95	75	75	66	68	53	53	59	98	63
17	124	84	92	73	76	64	71	53	53	61	92	63
18	109	83	90	71	74	64	62	54	53	64	88	63
19	100	83	89	70	73	63	60	54	53	63	85	62
20	93	83	87	70	72	63	59	55	55	69	82	62
21	91	85	85	70	72	62	59	55	55	66	80	62
22	87	85	84	69	72	62	58	54	56	64	78	61
23	83	84	85	69	70	62	57	54	55	63	77	61
24	81	93	95	69	69	61	57	53	55	62	75	61
25	81	109	102	73	69	61	57	54	55	61	75	60
26	80	99	94	71	70	61	57	53	56	61	74	61
27	81	99	91	70	70	61	57	53	56	60	73	61
28	95	96	90	68	68	62	58	52	56	60	72	62
29	108	92	87	67	67	62	58	52	56	60	72	61
30	107		87	70	67	62	59	52	56	60	70	61
31	102		85		66		58	53		60		60
min дана	58	78	84	65	65	61	56	52	52	56	59	60
час	1	9	21	28	31	23	25	27	1	1	1	24
сред.	99	88	98	74	78	65	60	54	54	60	90	64
max дана	215	115	187	84	130	79	81	58	56	70	243	70
час	12	24	8	1	3	7	16	9	7	20	9	1
час	3:30	23:30	9:00	0:00	16:00	11:00	19:00	4:00	5:30	6:00	20:30	0:00
Годишњи мин. :		52		Средње		Годишњи макс. :		243				
Датум :		27.08.		годишњи :		Датум :		09.11.				

ВОДОСТАЈИ ЗА 2016. ГОДИНУ

ДАН	I	II	III	IV	V	VI	VII	VIII	IX	X	XI	XII
1	8	48	55	46	33	32	20	7	4	4	14	22
2	8	46	58	46	34	33	20	7	4	4	12	22
3	10	46	56	44	46	32	20	13	4	4	12	22
4	18	46	58	44	66	32	18	10	4	4	14	20
5	14	45	63	44	65	30	17	9	4	4	13	20
6	16	42	64	42	62	29	15	8	4	4	14	18
7	64	42	60	36	57	33	14	6	9	6	14	18
8	48	38	88	40	54	30	13	8	7	20	47	18
9	42	37	70	39	50	28	12	10	6	16	70	16
10	61	37	64	40	47	26	11	9	4	12	66	16
11	84	44	60	41	45	28	10	8	4	16	50	16
12	72	43	60	40	44	25	10	8	4	32	44	15
13	62	44	58	39	47	25	10	8	4	30	60	18
14	53	56	56	38	44	31	10	7	2	25	50	14
15	49	53	53	40	42	32	8	6	2	20	44	18
16	60	50	51	38	44	28	36	6	2	18	40	16
17	56	50	50	37	43	24	30	4	2	20	38	16
18	50	48	47	33	42	24	22	4	2	20	36	14
19	46	50	46	34	40	22	20	4	2	20	34	16
20	40	47	44	34	40	22	17	4	3	22	32	14
21	38	47	43	33	38	20	15	4	6	20	30	14
22	38	48	44	34	36	20	13	4	10	20	30	10
23	37	46	43	32	34	18	12	4	8	20	28	12
24	33	64	53	32	34	16	10	6	6	18	27	14
25	28	70	57	36	33	16	9	7	6	16	26	13
26	38	63	54	36	50	15	9	6	6	16	26	15
27	37	60	51	33	43	16	9	6	6	17	25	16
28	49	56	50	31	40	36	10	4	5	16	25	17
29	53	52	48	30	38	25	8	4	5	14	24	16
30	52		48	34	36	22	9	3	4	14	22	15
31	49		47		36		8	2		14		15
min дана	8	37	43	30	31	15	8	2	2	4	12	10
час	1	9	21	29	31	26	15	31	14	1	2	22
сред.	42	49	55	38	44	26	14	6	5	16	32	16
max дана	84	80	88	46	66	36	36	13	10	32	80	22
час	11	24	8	1	4	28	16	3	22	12	9	1
Годишњи мин. :		2		Средње		Годишњи макс. :		88				
Датум :		31.08.		годишњи :		Датум :		08.03.				

H-82

Водостаји

Станица : Рибарце                          Кота "0" (м н.Ј.м.) :                  660.82  
Река : Драговиштица                      Удаљеност од ушћа (km) :            0.2  
Шифра : 64109                                Површина слива (km²) :              688

**ВОДОСТАЈИ ЗА 2016. ГОДИНУ**

ДАН	I	II	III	IV	V	VI	VII	VIII	IX	X	XI	XII	
1	21	51	48	61	38	35	26	30	24	23	27	26	
2	26	51	47	60	43	35	31	34	25	23	27	28	
3	27	52	48	59	70	34	31	32	24	23	26	28	
4	28	52	51	56	59	34	28	32	24	24	28	26	
5	29	51	49	53	51	37	28	32	23	25	27	27	
6	71	48	49	51	48	41	29	32	27	25	26	27	
7	91	47	54	49	47	37	31	31	28	25	27	27	
8	67	46	61	49	45	35	31	30	28	29	38	26	
9	59	45	62	48	42	35	33	36	26	26	74	27	
10	55	46	85	48	40	36	33	33	26	26	68	27	
11	55	48	89	46	38	36	31	31	27	29	50	27	
12	56	47	84	45	36	33	29	30	25	42	45	26	
13	55	55	95	44	38	35	29	29	24	35	57	26	
14	52	61	90	43	36	36	28	30	25	30	50	25	
15	50	61	83	43	35	37	28	30	25	29	45	27	
16	61	60	75	43	36	37	32	28	25	29	41	27	
17	65	58	72	40	41	33	32	29	24	29	40	24	
18	49	57	71	40	43	34	33	30	24	28	38	25	
19	46	55	69	39	42	34	34	32	24	30	37	25	
20	45	54	67	39	43	33	33	32	27	31	35	24	
21	40	53	65	38	48	35	33	29	26	29	33	25	
22	39	50	65	38	48	33	34	30	25	29	31	25	
23	42	49	79	38	46	32	34	29	25	29	30	26	
24	44	51	92	41	45	29	33	28	25	28	30	25	
25	43	50	89	40	45	29	30	30	25	28	29	26	
26	42	50	83	41	44	27	29	29	24	28	29	26	
27	42	50	76	40	42	26	31	29	24	28	29	26	
28	44	49	72	39	39	27	29	27	24	28	29	26	
29	48	48	68	40	38	27	28	26	24	28	29	26	
30	50		65	39	37	27	31	24	24	28	27	25	
31	49		62		35		30	22		27		25	
min дана	20	44	46	34	33	23	24	22	22	22	24	21	
час	1	10	3	17	31	29	1	30	1	3	3	31	
сред.	48	52	70	45	43	33	31	30	25	28	37	26	
max дана	115	62	97	64	76	46	40	49	34	56	89	29	
час	6	13	13	3	3	6	16	9	25	12	9	1	
	22:00	17:00	9:00	20:00	6:00	13:00	8:00	9:00	11:00	14:00	19:00	14:00	
		Годишњи мин. : 20                  Средње годишњи : 39											Годишњи макс. : 115 Датум : 06.01.

Станица : Босилеград                      Кота "0" (м н.Ј.м.) :                  749.26  
Река : Љубатска                              Удаљеност од ушћа (km) :            0.8  
Шифра : 64129                                Површина слива (km²) :              199

**ВОДОСТАЈИ ЗА 2016. ГОДИНУ**

ДАН	I	II	III	IV	V	VI	VII	VIII	IX	X	XI	XII	
1	26	43	48	55	41	42	35	31	30	27	30	34	
2	27	45	50	52	47	42	39	33	30	27	30	34	
3	27	47	49	51	69	41	36	31	29	27	29	35	
4	28	49	49	50	64	40	34	31	28	27	31	35	
5	27	49	51	50	60	41	34	31	28	28	30	35	
6	57	48	50	48	57	42	33	31	34	29	30	34	
7	66	47	49	47	54	40	32	31	33	29	29	35	
8	55	45	52	47	53	40	32	31	32	33	30	35	
9	51	45	59	47	51	39	32	37	30	30	61	36	
10	50	44	59	47	49	42	31	35	32	30	75	36	
11	49	44	71	47	50	41	31	34	31	33	53	37	
12	52	47	82	45	49	40	31	33	30	46	42	37	
13	50	45	75	45	51	42	31	33	30	37	45	37	
14	51	50	77	44	50	43	31	33	29	33	48	37	
15	49	55	75	43	49	41	31	32	28	31	43	38	
16	49	56	70	43	49	40	41	30	30	32	40	37	
17	50	55	65	42	49	38	35	31	28	31	39	37	
18	48	54	62	42	48	38	34	30	28	30	38	36	
19	47	53	60	41	48	37	33	31	29	34	38	36	
20	45	52	61	41	49	37	33	32	32	33	36	35	
21	42	51	62	41	53	37	32	33	30	31	36	36	
22	42	50	60	41	52	36	32	33	29	32	36	35	
23	42	50	60	41	51	35	31	31	29	32	36	36	
24	42	48	66	43	51	35	32	30	28	31	35	36	
25	41	49	74	42	52	35	31	28	28	31	35	36	
26	40	48	74	43	49	34	31	28	29	31	35	35	
27	41	49	69	42	48	34	33	26	28	31	35	36	
28	40	50	64	41	46	34	31	30	28	31	35	36	
29	40	49	61	42	45	35	32	28	28	31	35	36	
30	42		58	42	44	33	32	27	27	31	35	35	
31	42		55		43		31	28		29		35	
min дана	25	43	48	40	40	32	30	25	27	27	29	33	
час	1	1	1	21	1	26	10	27	5	1	1	1	
сред.	44	49	62	45	51	38	33	31	30	31	38	36	
max дана	92	58	84	64	71	46	53	53	38	63	85	38	
час	6	14	12	1	3	10	16	9	19	12	10	11	
		Годишњи мин. : 25                  Средње годишњи : 41											Годишњи макс. : 92 Датум : 06.01.

Н-83

Водостаји

Станица : **Рибарце**                                      Кота "0" (м н.Ј.м.) :            662.71  
 Река : **Бранковачка**                                      Удаљеност од ушћа (km) :    1.0  
 Шифра :    64111    Површина слива (km²) :       160

Станица : **Барбаце**                                      Кота "0" (м н.Ј.м.) :            496.89  
 Река : **Пчиња**    Удаљеност од ушћа (km) :    90.8  
 Шифра :    63410    Површина слива (km²) :       457

ВОДОСТАЈИ ЗА 2016. ГОДИНУ

ВОДОСТАЈИ ЗА 2016. ГОДИНУ

ДАН	I	II	III	IV	V	VI	VII	VIII	IX	X	XI	XII	
1	27	45	39	44	35	40	34	26	27	25	27	29	
2	31	45	40	41	38	40	32	27	26	24	27	30	
3	32	46	40	41	64	38	32	26	26	24	27	30	
4	32	46	43	40	62	39	31	26	25	24	28	28	
5	33	44	42	42	55	41	31	26	25	25	27	30	
6	54	42	41	44	52	46	30	26	27	25	27	30	
7	90	40	41	43	50	42	29	25	27	26	27	29	
8	64	40	54	42	50	41	29	27	27	27	39	28	
9	53	40	53	41	48	40	29	31	26	26	64	29	
10	50	39	69	40	45	42	28	29	27	26	57	29	
11	50	43	80	40	43	41	28	27	26	30	44	29	
12	50	40	72	39	43	39	28	25	25	41	44	29	
13	50	45	76	39	42	39	28	26	25	35	53	29	
14	48	55	72	39	42	39	27	25	25	31	45	28	
15	47	55	63	37	42	38	27	25	25	29	42	29	
16	52	54	61	37	41	37	32	25	25	29	40	29	
17	49	50	57	36	45	35	30	25	25	29	38	28	
18	45	51	56	36	45	35	29	26	25	28	36	28	
19	43	47	58	35	44	34	29	30	25	30	35	28	
20	44	47	55	36	44	34	28	29	26	29	34	28	
21	39	46	54	35	50	34	28	26	25	29	33	28	
22	34	44	55	34	50	33	27	28	26	30	33	28	
23	27	42	58	34	47	32	27	30	25	29	32	28	
24	25	42	73	37	46	32	26	28	25	28	32	28	
25	33	42	71	36	46	31	26	27	24	28	31	28	
26	39	40	64	36	45	31	26	26	25	28	31	28	
27	37	42	61	35	43	30	27	26	25	28	31	28	
28	39	40	55	35	42	31	26	26	25	28	31	28	
29	42	41	53	36	40	31	26	25	25	27	31	28	
30	42		47	35	41	30	26	25	25	27	30	28	
31	43		45		40		26	24		27		28	
min дана	19 24	32 5	36 1	32 27	33 1	28 27	25 25	23 31	20 25	23 3	25 6	26 25	
сред.	43	45	56	38	46	37	28	27	26	28	36	29	
max дана	119 6	61 15	91 10	48 1	76 3	53 6	45 1	40 8	34 1	49 12	79 9	32 3	
		Годишњи мин. : 19 Датум : 24.01.					Средње годишњи : 37		Годишњи макс. : 119 Датум : 06.01.				

ДАН	I	II	III	IV	V	VI	VII	VIII	IX	X	XI	XII	
1	-6	20	34	40	18	12	-4	-8	-16	-12	-8	0	
2	-6	22	36	38	20	10	-6	-8	-14	-12	-6	-2	
3	-6	24	34	38	46	10	-6	-8	-12	-12	-6	-2	
4	-6	22	34	36	48	10	-8	-10	-10	-12	-6	-2	
5	-4	22	34	36	42	8	-8	-10	-10	-12	-6	-2	
6	-4	20	32	34	40	8	-8	-10	-8	-10	-2	-2	
7	60	20	32	30	36	8	-10	-10	-8	-10	20	-2	
8	50	20	60	30	32	8	-10	-6	-6	-10	35	-2	
9	38	20	70	28	30	8	-10	-6	-6	-10	48	-2	
10	30	18	80	26	28	6	-10	-6	-6	-10	50	-4	
11	24	28	108	24	24	6	-12	-8	-8	-8	50	-4	
12	20	30	90	20	22	6	-12	-8	-8	10	45	-4	
13	20	28	90	18	24	6	-12	-10	-8	8	40	-4	
14	20	50	80	18	26	6	-12	-10	-8	8	40	-4	
15	20	50	70	18	28	6	-14	-10	-10	10	38	-4	
16	20	42	60	16	30	6	18	-10	-10	6	35	-4	
17	20	38	50	16	24	4	10	-12	-12	0	30	-4	
18	20	38	48	16	24	4	0	-12	-12	0	25	-4	
19	18	36	45	14	24	4	-2	-12	-11	0	20	-4	
20	18	34	42	14	22	4	-4	-12	-14	-2	15	-4	
21	18	32	40	14	22	2	-6	-12	-12	-2	15	-4	
22	18	30	36	14	20	2	-6	-14	-12	-2	15	-6	
23	16	30	38	12	20	2	-8	-14	-12	-2	12	-6	
24	16	26	65	12	20	0	-10	-14	-12	-2	10	-6	
25	16	26	65	10	18	0	-10	-14	-12	-4	10	-4	
26	16	26	60	10	16	0	-6	-14	-14	-4	10	-4	
27	14	26	55	12	14	0	-4	-14	-14	-4	10	-4	
28	14	28	50	14	14	-2	-4	-14	-14	-4	8	-4	
29	16	30	50	16	14	-2	-6	-14	-12	-6	5	-4	
30	18		45	16	12	-4	-6	-14	-12	-6	2	-4	
31	18		45		12		-6	-14		-8		-4	
min дана	-6 1	18 10	32 6	10 25	12 30	-4 30	-14 14	-14 22	-16 1	-12 1	-8 1	-6 22	
сред.	17	29	54	21	25	5	-6	-11	-11	-4	18	-4	
max дана	60 7	50 14	108 11	40 1	48 4	12 1	18 16	-6 8	-6 8	10 12	50 10	0 1	
		Годишњи мин. : -16 Датум : 01.09.					Средње годишњи : 11		Годишњи макс. : 108 Датум : 11.03.				

Н-84

Водостаји



## ПРОТОЦИ ВОДЕ



Станица : **Бездан**    Кота "0" (м н.Ј.м.) :                    80.6  
Река :     **Дунав**    Удаљеност од ушћа (km) :            1425.6  
Шифра :    42010    Површина слива (km²) :                210250

Станица : **Богојево**    Кота "0" (м н.Ј.м.) :                    77.46  
Река :     **Дунав**    Удаљеност од ушћа (km) :            1367.3  
Шифра :    42020    Површина слива (km²) :                251593

ПРОТОЦИ ВОДЕ ЗА 2016. ГОДИНУ

ПРОТОЦИ ВОДЕ ЗА 2016. ГОДИНУ

ДАН	I	II	III	IV	V	VI	VII	VIII	IX	X	XI	XII	
1	1050	1700	3410	1770	1900	2630	3540	3020	1710	1430	1680	1780	
2	1040	1820	3190	1800	1890	2800	3460	2940	1720	1400	1590	1730	
3	1030	1950	3060	1830	1850	3050	3280	2780	1780	1390	1520	1720	
4	999	2430	3000	1850	1820	3360	3110	2690	1770	1340	1470	1700	
5	989	3050	3000	1890	1860	3610	2970	2650	1730	1290	1430	1670	
6	988	3370	3040	1940	2020	3700	2960	2610	1670	1270	1390	1630	
7	996	3420	3130	1980	2310	3630	3020	2500	1590	1320	1400	1590	
8	1010	3280	3170	2030	2540	3500	2940	2440	1550	1530	1430	1540	
9	1040	3090	3110	2070	2520	3450	2740	2750	1690	1680	1490	1530	
10	1070	2870	3030	2110	2360	3410	2560	3040	2060	1710	1650	1530	
11	1100	2700	2960	2170	2180	3340	2410	3130	2200	1710	1830	1530	
12	1150	2620	2870	2180	2060	3290	2260	3110	2090	1660	1920	1490	
13	1210	2700	2750	2140	2000	3370	2130	3240	1940	1580	1910	1430	
14	1350	2820	2630	2050	1990	3430	2070	3380	1870	1510	1880	1390	
15	1580	2880	2510	1970	2100	3410	2210	3450	1830	1460	1930	1390	
16	1810	2850	2430	1930	2490	3360	2770	3330	1710	1460	2020	1450	
17	1940	2810	2340	1940	2990	3330	3420	3150	1500	1480	2050	1540	
18	1970	2810	2260	2010	3240	3350	3890	2940	1330	1470	1980	1580	
19	1930	2880	2210	2030	3230	3440	4110	2750	1280	1440	1920	1580	
20	1810	2930	2170	2010	3020	3510	4090	2600	1310	1420	2030	1550	
21	1690	2910	2100	2000	2780	3590	3880	2490	1490	1410	2240	1500	
22	1580	2940	2040	2100	2590	3670	3640	2410	1780	1450	2340	1440	
23	1500	3010	1980	2290	2500	3770	3380	2320	2070	1590	2350	1400	
24	1440	3200	1930	2320	2450	3880	3140	2280	2290	1790	2370	1380	
25	1380	3550	1910	2220	2380	3860	2920	2320	2310	1880	2370	1390	
26	1340	3780	1900	2090	2320	3690	2730	2320	2160	1850	2290	1390	
27	1300	3880	1870	2010	2390	3480	2670	2250	1960	1760	2180	1360	
28	1260	3830	1850	1990	2560	3350	2650	2150	1770	1670	2060	1310	
29	1300	3650	1820	1970	2650	3340	2670	2040	1620	1670	1940	1290	
30	1440	1800	1930	2630	3450	2790	1920	1490	1720	1850	1330	1330	
31	1590	1780	2570	2950	1800	1730	1400					1400	
min дана	985	1650	1770	1760	1820	2570	2060	1750	1270	1260	1390	1280	
сред.	1350	2960	2490	2020	2390	3430	3010	2670	1780	1550	1880	1500	
max дана	1970	3890	3520	2350	3270	3900	4140	3460	2330	1890	2380	1810	
Годишњи мин. :    985				Средње годишњи :    2250				Годишњи макс. :    4140					
Датум :    05.01.									Датум :    19.07.				

ДАН	I	II	III	IV	V	VI	VII	VIII	IX	X	XI	XII	
1	1600	2140	4450	2560	2690	3380	4550	3820	2600	2210	2470	2620	
2	1590	2250	4260	2570	2670	3530	4540	3790	2590	2170	2400	2560	
3	1580	2360	4120	2610	2640	3750	4410	3690	2610	2170	2340	2520	
4	1570	2620	4050	2640	2670	4000	4230	3580	2610	2140	2270	2490	
5	1540	3160	3990	2690	2820	4230	4040	3510	2570	2080	2210	2450	
6	1520	3600	4070	2720	3000	4360	3910	3450	2500	2050	2180	2420	
7	1550	3810	4180	2770	3210	4390	3920	3360	2440	2050	2190	2370	
8	1560	3800	4250	2810	3360	4370	3890	3260	2400	2150	2240	2330	
9	1570	3680	4210	2850	3370	4360	3740	3380	2420	2310	2350	2300	
10	1600	3500	4130	2900	3270	4340	3550	3650	2670	2390	2510	2300	
11	1640	3330	4050	2960	3100	4300	3340	3820	2890	2420	2670	2290	
12	1710	3220	3930	3000	2960	4250	3160	3930	2880	2410	2760	2260	
13	1800	3220	3800	2980	2900	4270	3000	4020	2740	2370	2760	2200	
14	1960	3310	3650	2910	2870	4310	2920	4210	2630	2300	2770	2150	
15	2200	3410	3500	2810	2930	4310	2990	4350	2580	2250	2860	2130	
16	2400	3450	3360	2740	3140	4290	3390	4340	2520	2220	2940	2170	
17	2530	3470	3270	2720	3580	4270	4010	4210	2370	2250	2940	2230	
18	2570	3520	3180	2760	3930	4280	4500	4060	2200	2230	2840	2290	
19	2550	3610	3100	2770	4060	4350	4770	3860	2110	2190	2750	2300	
20	2450	3670	3040	2780	3970	4440	4850	3660	2100	2180	2800	2280	
21	2320	3690	2970	2790	3770	4520	4820	3500	2200	2190	2980	2260	
22	2210	3740	2900	2830	3540	4590	4710	3430	2400	2230	3160	2220	
23	2110	3790	2850	2960	3370	4660	4550	3320	2630	2330	3240	2180	
24	2040	3840	2790	3070	3250	4750	4310	3230	2850	2480	3260	2140	
25	1980	4040	2750	3030	3180	4790	4060	3240	2970	2580	3240	2120	
26	1920	4210	2730	2910	3150	4770	3800	3240	2910	2620	3170	2120	
27	1870	4330	2710	2810	3190	4680	3640	3170	2760	2600	3060	2100	
28	1840	4500	2680	2780	3290	4540	3580	3080	2590	2500	2930	2050	
29	1830	4560	2640	2770	3380	4440	3560	2960	2430	2480	2800	2020	
30	1910	2600	2720	3410	4470	3590	2820	2300	2530	2690	2030	2030	
31	2030	2570	3380	3710	2690	2520	2060					2060	
min дана	1520	2100	2560	2550	2630	3340	2910	2640	2090	2030	2180	2010	
сред.	1920	3510	3440	2810	3230	4330	3940	3570	2550	2310	2730	2260	
max дана	2570	4590	4520	3090	4080	4800	4860	4380	2980	2630	3260	2640	
Годишњи мин. :    1520				Средње годишњи :    3050				Годишњи макс. :    4860					
Датум :    06.01.									Датум :    20.07.				

С-01

ПРОТОЦИ ВОДЕ

Станица : **Бачка Паланка** Кота "0" (м н.Ј.м.) : 74.0  
 Река : **Дунав** Удаљеност од ушћа (km) : 1298.6  
 Шифра : 42030 Површина слива (km<sup>2</sup>) : 253737

Станица : **Нови Сад** Кота "0" (м н.Ј.м.) : 71.73  
 Река : **Дунав** Удаљеност од ушћа (km) : 1255.0  
 Шифра : 42035 Површина слива (km<sup>2</sup>) : 254085

ПРОТОЦИ ВОДЕ ЗА 2016. ГОДИНУ

ДАН	I	II	III	IV	V	VI	VII	VIII	IX	X	XI	XII
1	1520	1920	4360	2530	2540	3120	4200	3480	2510	2150	2340	2490
2	1510	2010	4220	2520	2530	3190	4230	3520	2470	2090	2290	2440
3	1510	2110	4090	2540	2510	3340	4180	3460	2480	2070	2240	2380
4	1510	2260	3990	2550	2500	3550	4030	3370	2480	2050	2180	2360
5	1490	2650	3940	2580	2580	3770	3860	3290	2460	2020	2120	2330
6	1470	3140	3960	2600	2720	3940	3700	3240	2410	2000	2080	2300
7	1470	3470	4040	2630	2890	4020	3640	3160	2360	1990	2070	2260
8	1470	3600	4120	2670	3060	4040	3630	3070	2320	2010	2090	2230
9	1480	3560	4150	2700	3140	4030	3540	3070	2310	2120	2160	2190
10	1490	3410	4100	2720	3100	4030	3390	3250	2410	2230	2280	2180
11	1530	3230	4040	2770	2980	4010	3210	3440	2620	2270	2440	2180
12	1570	3090	3970	2810	2840	3970	3030	3560	2700	2270	2570	2150
13	1630	3050	3870	2810	2760	3940	2880	3640	2630	2250	2610	2100
14	1750	3090	3760	2770	2710	3960	2770	3780	2520	2210	2630	2060
15	1940	3190	3620	2690	2720	3980	2760	3930	2450	2160	2700	2040
16	2150	3270	3500	2620	2820	3980	2980	4010	2410	2120	2790	2040
17	2310	3330	3390	2580	3100	3960	3410	3960	2330	2120	2830	2080
18	2400	3410	3290	2590	3460	3960	3890	3830	2190	2140	2790	2120
19	2420	3510	3190	2610	3690	4000	4230	3680	2090	2100	2710	2150
20	2360	3580	3120	2610	3730	4080	4410	3500	2040	2070	2690	2140
21	2260	3630	3050	2620	3620	4160	4460	3320	2060	2070	2790	2130
22	2150	3680	2970	2640	3430	4230	4430	3220	2190	2090	2940	2100
23	2050	3740	2910	2710	3240	4290	4330	3140	2370	2150	3020	2070
24	1970	3780	2830	2820	3110	4370	4150	3040	2550	2260	3040	2040
25	1900	3910	2770	2850	3020	4440	3920	3010	2700	2370	3030	2020
26	1840	4100	2740	2770	2970	4460	3680	3020	2720	2430	2990	2010
27	1790	4240	2710	2670	2960	4440	3470	2980	2630	2440	2920	2010
28	1750	4340	2670	2620	3030	4340	3360	2910	2500	2380	2810	1980
29	1720	4400	2630	2610	3100	4210	3310	2820	2370	2330	2690	1960
30	1740		2590	2580	3150	4170	3310	2710	2250	2350	2570	1950
31	1820		2550		3150		3380	2600		2370		1960
min дана	1470 6	1880 1	2540 31	2520 2	2490 3	3110 1	2740 14	2550 31	2030 20	1980 7	2070 6	1940 30
сред.	1810	3330	3460	2660	3010	4000	3670	3320	2420	2180	2580	2140
max дана	2420 19	4410 29	4400 1	2870 25	3770 20	4470 26	4460 21	4020 16	2740 26	2450 27	3060 24	2510 1
Годишњи мин. : 1470					Средње годишњи : 2880				Годишњи макс. : 4470			
Датум : 06.01.									Датум : 26.06.			

ПРОТОЦИ ВОДЕ ЗА 2016. ГОДИНУ

ДАН	I	II	III	IV	V	VI	VII	VIII	IX	X	XI	XII
1	1630	2030	4460	2440	2580	3190	4560	3780	2470	2090	2380	2510
2	1620	2170	4320	2440	2550	3280	4640	3890	2400	2040	2340	2430
3	1610	2280	4140	2490	2510	3500	4610	3810	2420	2020	2270	2380
4	1640	2370	4040	2540	2440	3780	4410	3660	2440	2010	2190	2350
5	1560	2720	3940	2600	2460	4070	4160	3530	2430	1980	2120	2300
6	1510	3260	3960	2650	2600	4320	3980	3440	2360	1970	2070	2250
7	1490	3680	4040	2690	2800	4410	3880	3330	2310	1940	2040	2190
8	1500	3850	4120	2710	3040	4410	3900	3210	2270	1930	2050	2140
9	1510	3840	4180	2760	3250	4340	3820	3190	2250	2080	2110	2110
10	1530	3740	4110	2810	3190	4340	3620	3450	2330	2320	2180	2100
11	1580	3510	4070	2830	3070	4330	3410	3760	2630	2410	2320	2110
12	1640	3370	4010	2890	2870	4320	3190	3950	2800	2320	2480	2100
13	1670	3350	3880	2900	2730	4320	2970	4070	2740	2290	2480	2070
14	1720	3320	3760	2830	2660	4320	2830	4230	2550	2240	2510	1990
15	1840	3400	3630	2720	2680	4350	2790	4450	2450	2200	2530	1910
16	2060	3450	3470	2640	2810	4290	3040	4570	2420	2150	2660	1940
17	2280	3490	3320	2560	3130	4190	3620	4510	2310	2150	2720	2010
18	2410	3610	3180	2570	3570	4110	4320	4330	2120	2210	2650	2050
19	2440	3660	3090	2610	3850	4150	4820	4140	1950	2120	2570	2080
20	2430	3690	3010	2610	3880	4270	5020	3890	1830	2070	2550	2070
21	2340	3730	2880	2630	3690	4320	5050	3610	1870	2070	2710	2060
22	2190	3760	2900	2650	3460	4440	4950	3440	2120	2070	2970	2040
23	2110	3880	2810	2710	3220	4540	4820	3320	2390	2130	3110	2000
24	2040	3860	2760	2860	3030	4600	4610	3190	2640	2270	3150	1970
25	1980	3960	2680	2960	2940	4670	4350	3130	2810	2450	3160	1920
26	1900	4140	2630	2890	2900	4710	4060	3150	2880	2550	3120	1880
27	1910	4240	2600	2750	2940	4680	3770	3100	2750	2540	3020	1850
28	1840	4410	2600	2630	3030	4640	3640	3010	2550	2440	2850	1790
29	1770	4500	2560	2610	3140	4490	3560	2890	2400	2310	2780	1730
30	1790		2520	2590	3210	4510	3570	2740	2230	2390	2650	1720
31	1880		2500		3240		3650	2590		2430		1760
min дана	1490 7	2030 1	2500 31	2440 1	2420 4	3180 1	2790 15	2560 31	1800 21	1920 8	2040 7	1720 30
сред.	1850	3490	3430	2690	3010	4260	3990	3590	2400	2200	2560	2060
max дана	2440 19	4500 29	4460 1	2960 25	3900 19	4710 26	5060 20	4580 16	2880 26	2550 26	3160 25	2550 1
Годишњи мин. : 1490					Средње годишњи : 2960				Годишњи макс. : 5060			
Датум : 07.01.									Датум : 20.07.			

С-02

ПРОТОЦИ ВОДЕ



Станица : **Смедерево**  
 Река : **Дунав**  
 Шифра : 42055

Кота "0" (м н.Ј.м.) : 65.4  
 Удаљеност од ушћа (km) : 1116.2  
 Површина слива (km<sup>2</sup>) : 525820

ПРОТОЦИ ВОДЕ ЗА 2016. ГОДИНУ

ДАН	I	II	III	IV	V	VI	VII	VIII	IX	X	XI	XII			
1	2520	3480	9320	5970	4420	5290	6060	4510	3510	2800	4400	5210			
2	2470	3580	9400	5780	4310	5180	6000	4470	3470	2700	4330	4960			
3	2450	3740	9460	5670	4300	5160	5930	4550	3460	2650	4170	4690			
4	2490	4040	9500	5560	4340	5300	5890	4500	3440	2650	3970	4390			
5	2450	4510	9520	5380	4530	5400	5700	4510	3300	2640	3880	4270			
6	2360	5170	9530	5180	5240	5420	5470	4490	3220	2680	3900	4220			
7	2370	5600	9650	5110	5970	5640	5290	4320	3200	2710	3930	4060			
8	2340	5980	9830	5210	6360	5840	5110	4100	3150	2800	3740	3950			
9	2310	6090	9970	5320	6500	5950	4990	4010	3160	3050	3730	3860			
10	2500	6200	10100	5200	6410	5910	4830	4090	3250	3320	4480	3650			
11	2600	6090	10100	5080	6130	5950	4600	4370	3300	3360	5570	3510			
12	2950	5870	10200	5070	5900	5910	4340	4540	3470	3340	6320	3450			
13	3390	5950	10200	5110	5700	5790	4070	4670	3450	3370	6550	3450			
14	4190	6230	10100	5130	5470	5750	3840	4710	3400	3390	6730	3300			
15	5060	6480	9960	4990	5160	5750	3610	4880	3310	3400	6920	3200			
16	5790	6770	9790	4840	5140	5950	3610	4980	3250	3370	7150	3260			
17	6190	6980	9590	4660	5250	6220	4070	5030	3150	3400	7200	3300			
18	6490	7640	9380	4570	5930	6370	4660	5040	2930	3420	7140	3380			
19	6640	8130	9120	4490	6680	6370	5450	4920	2720	3350	6980	3350			
20	6610	8270	8810	4470	7170	6450	5960	4780	2650	3370	6740	3280			
21	6350	8280	8460	4480	7270	6500	6140	4600	2650	3400	6590	3260			
22	5980	8380	8110	4420	7180	6630	6250	4450	2750	3600	6530	3280			
23	5570	8440	7850	4440	6910	6680	6170	4250	3100	3540	6500	3230			
24	5110	8440	7690	4490	6810	6750	6020	4130	3300	3780	6500	3200			
25	4650	8450	7500	4650	6570	6850	5780	4060	3500	4210	6490	3080			
26	4210	8550	7330	4620	6310	6900	5430	4100	3650	4540	6390	2910			
27	3850	8730	7220	4520	6070	6830	5090	4130	3650	4550	6390	2820			
28	3580	8860	7020	4460	5880	6710	4840	4080	3550	4250	6120	2670			
29	3510	9120	6810	4370	5670	6520	4670	4030	3440	4150	5820	2600			
30	3480		6500	4500	5520	6330	4550	3750	3310	4180	5530	2620			
31	3500		6170		5410		4450	3600		4330		2640			
min дана	2310 9	3480 1	6170 31	4370 29	4300 3	5160 3	3610 15	3600 31	2650 20	2640 5	3730 9	2600 29			
сред.	4000	6690	8840	4920	5820	6080	5130	4410	3260	3430	5690	3520			
max дана	6640 19	9120 29	10200 12	5970 1	7270 21	6900 26	6250 22	5040 18	3650 26	4550 27	7200 17	5210 1			
Годишњи мин. : 2310				Средње годишњи : 5150				Годишњи макс. : 10200				Датум : 12.03.			
Датум : 09.01.												Датум : 01.03.			

Станица : **Сента**  
 Река : **Тиса**  
 Шифра : 44020

Кота "0" (м н.Ј.м.) : 72.80  
 Удаљеност од ушћа (km) : 123.5  
 Површина слива (km<sup>2</sup>) : 141715

ПРОТОЦИ ВОДЕ ЗА 2016. ГОДИНУ

ДАН	I	II	III	IV	V	VI	VII	VIII	IX	X	XI	XII			
1	350	497	1880	709	730	586	715	386	327	229	487	565			
2	340	515	1850	679	715	577	723	386	311	229	467	565			
3	345	593	1840	655	715	577	745	386	293	220	447	548			
4	341	774	1840	655	715	568	723	386	293	210	457	530			
5	330	961	1830	663	707	586	676	422	274	245	467	539			
6	250	1060	1820	671	699	595	637	460	274	255	497	530			
7	250	1150	1820	663	684	669	568	418	274	240	487	521			
8	220	1240	1810	655	637	790	541	380	274	280	477	521			
9	220	1310	1800	655	586	833	512	353	272	320	543	521			
10	330	1340	1760	646	559	812	482	353	262	379	694	492			
11	391	1280	1760	655	531	738	450	353	253	403	913	483			
12	281	1190	1750	686	512	676	408	338	253	390	1100	462			
13	414	1180	1740	694	522	637	398	323	250	380	1150	431			
14	630	1220	1730	716	522	637	380	338	248	356	1150	431			
15	959	1310	1730	748	531	715	380	338	245	335	1160	442			
16	1210	1380	1720	768	531	819	386	307	244	353	1190	465			
17	1400	1400	1680	761	586	930	410	323	258	366	1210	543			
18	1540	1420	1650	761	788	996	434	307	258	353	1220	543			
19	1550	1460	1560	775	913	1040	518	323	258	363	1190	525			
20	1480	1480	1430	805	1050	1040	609	323	249	353	1120	497			
21	1340	1530	1340	805	1070	1040	667	338	236	403	1030	467			
22	1100	1560	1260	775	1040	1040	667	338	250	403	942	467			
23	926	1570	1120	753	1020	1090	651	353	258	447	895	467			
24	752	1580	1000	730	972	1120	609	338	249	447	862	467			
25	622	1590	920	699	893	1170	528	353	236	477	834	467			
26	561	1590	844	684	823	1150	488	353	249	487	781	457			
27	506	1650	795	661	759	1090	456	367	245	506	731	447			
28	497	1750	795	692	709	1000	420	353	242	497	678	379			
29	487	1850	781	707	694	903	405	323	245	497	630	366			
30	477		759	730	666	805	398	307	248	487	581	366			
31	487		738		629		390	338		506		366			
min дана	220 8	497 1	738 31	646 10	512 12	568 4	380 14	307 16	236 21	210 4	447 3	366 29			
сред.	664	1290	1460	708	726	841	528	354	261	368	813	480			
max дана	1550 19	1850 29	1880 1	805 20	1070 21	1170 25	745 3	460 6	327 1	506 27	1220 18	565 1			
Годишњи мин. : 210				Средње годишњи : 708				Годишњи макс. : 1880				Датум : 01.03.			
Датум : 04.10.												Датум : 01.03.			

С-03

ПРОТОЦИ ВОДЕ



Станица : **С.Митровица**      Кота "0" (м н.Ј.м.) : 72.2  
 Река : **Сава**      Удаљеност од ушћа (km) : 139.2  
 Шифра : 45090      Површина слива (km<sup>2</sup>) : 87996

ПРОТОЦИ ВОДЕ ЗА 2016. ГОДИНУ

ДАН	I	II	III	IV	V	VI	VII	VIII	IX	X	XI	XII			
1	543	1140	3380	2800	1230	1400	1020	642	719	499	1270	1720			
2	514	1130	3500	2630	1220	1330	978	641	678	464	1160	1670			
3	497	1140	3630	2500	1270	1330	988	638	654	445	1050	1550			
4	514	1120	3750	2360	1470	1300	949	609	655	428	1030	1400			
5	563	1100	3800	2200	1910	1180	856	622	563	448	1090	1300			
6	604	1150	3820	2130	2560	1090	797	612	540	489	1130	1260			
7	634	1180	3920	2100	2840	1070	737	584	553	522	1130	1260			
8	617	1190	4110	2060	2920	1100	732	591	572	562	1120	1240			
9	582	1160	4290	1970	2830	1040	718	641	613	619	1520	1190			
10	636	1220	4300	1870	2610	983	693	710	633	610	2430	1130			
11	853	1230	4260	1750	2430	992	643	712	653	626	2990	1050			
12	1280	1290	4270	1730	2270	969	615	745	592	640	3050	925			
13	1910	1580	4290	1700	2120	920	650	738	565	698	3090	942			
14	2490	1860	4300	1630	1970	985	662	679	557	753	3280	918			
15	2760	2070	4230	1580	1850	1100	662	645	576	831	3300	865			
16	2830	2220	4180	1530	1750	1180	708	614	549	866	3190	879			
17	2860	2630	4130	1470	1900	1230	813	597	562	774	3080	842			
18	2810	3130	4050	1380	2220	1280	994	633	518	728	2950	803			
19	2750	3260	3930	1310	2520	1290	1260	654	497	773	2830	752			
20	2640	3320	3780	1310	2640	1290	1330	632	471	883	2630	721			
21	2490	3300	3620	1280	2670	1270	1260	621	482	1000	2390	742			
22	2350	3200	3480	1260	2670	1310	1120	585	623	1080	2230	783			
23	2150	3120	3540	1190	2660	1340	1010	577	722	1160	2210	768			
24	1890	3060	3680	1190	2560	1430	939	608	745	1270	2250	767			
25	1700	3040	3760	1180	2440	1500	832	671	747	1350	2270	706			
26	1550	3040	3730	1180	2280	1430	793	708	738	1410	2270	580			
27	1500	3160	3650	1220	2130	1290	805	807	724	1400	2190	523			
28	1400	3280	3520	1230	2020	1200	795	887	687	1340	2070	512			
29	1290	3310	3330	1200	1840	1150	778	871	627	1260	1970	509			
30	1280		3160	1200	1620	1120	727	753	555	1290	1820	541			
31	1190		2970		1480		702	744		1310		520			
min дана	488 3	1060 5	2890 31	1170 25	1190 2	905 13	596 12	557 23	449 21	420 5	995 3	495 31			
сред.	1540	2160	3820	1670	2160	1200	856	670	612	856	2170	948			
max дана	2870 17	3350 29	4320 9	2880 1	2930 8	1510 25	1340 20	938 29	777 25	1440 26	3350 14	1740 1			
Годишњи мин. : 420				Средње годишњи : 1550				Годишњи макс. : 4320				Датум : 09.03.			
Датум : 05.10.												Датум : 09.03.			

Станица : **Бајина Башта**      Кота "0" (м н.Ј.м.) : 211.47  
 Река : **Дрина**      Удаљеност од ушћа (km) : 160.0  
 Шифра : 45865      Површина слива (km<sup>2</sup>) : 14797

ПРОТОЦИ ВОДЕ ЗА 2016. ГОДИНУ

ДАН	I	II	III	IV	V	VI	VII	VIII	IX	X	XI	XII			
1	60.9	249	670	536	259	443	311	249	272	101	222	389			
2	41.2	291	793	566	404	522	280	144	277	101	194	281			
3	154	195	963	493	491	337	246	148	258	101	296	339			
4	225	262	864	442	601	303	152	227	147	144	397	243			
5	200	233	831	590	687	214	177	149	159	234	478	357			
6	252	280	1080	646	519	361	220	143	230	165	270	413			
7	86.6	166	1730	691	626	321	213	132	270	239	510	399			
8	136	238	1450	648	545	273	190	147	255	233	1050	352			
9	132	263	1170	515	446	257	200	212	337	150	1710	347			
10	76.7	170	1030	458	510	399	135	245	259	230	1330	221			
11	313	375	1000	549	516	217	234	231	166	277	925	203			
12	438	514	892	563	510	210	285	215	223	309	1060	313			
13	593	513	864	494	360	379	308	168	249	372	1190	218			
14	549	423	695	510	434	361	229	141	238	470	893	374			
15	412	451	695	471	248	380	381	128	188	341	799	312			
16	282	799	695	444	468	373	122	168	276	159	747	289			
17	357	863	617	316	558	422	105	260	218	270	672	282			
18	328	820	590	442	664	273	191	186	123	278	648	201			
19	307	740	510	441	591	218	312	162	137	303	414	277			
20	342	628	444	410	628	333	133	177	232	343	343	351			
21	327	491	494	341	680	292	118	116	309	374	306	266			
22	206	418	547	448	776	413	198	174	216	369	428	339			
23	163	439	598	314	773	438	214	218	121	251	410	302			
24	155	475	607	378	738	349	159	146	114	289	410	135			
25	244	440	579	423	694	250	243	206	121	259	477	100			
26	336	564	587	375	697	197	131	242	120	286	326	165			
27	128	549	527	359	700	245	292	251	117	232	319	124			
28	227	539	485	413	479	284	192	130	114	222	329	164			
29	286	613	554	537	270	232	176	246	106	333	214	203			
30	160		494	404	454	141	137	248	99.6	284	395	107			
31	174		522		457		132	264		243		164			
min дана	40.8 1	41.6 2	117 20	144 19	150 1	103 30	101 10	102 1	94.8 30	94.8 1	102 29	98.9 25			
сред.	248	448	761	474	541	315	207	189	198	257	592	265			
max дана	690 12	1170 16	1960 7	708 6	966 22	704 2	673 15	515 17	418 7	501 14	2080 9	665 1			
Годишњи мин. : 40.8				Средње годишњи : 375				Годишњи макс. : 2080				Датум : 09.11.			
Датум : 01.01.												Датум : 09.11.			

С-05

ПРОТОЦИ ВОДЕ

Станица : **Радаљ**    Кота "0" (м н.Ј.м.) :    129.5  
Река : **Дрина**    Удаљеност од ушћа (km) :    74.0  
Шифра : 45882    Површина слива (km<sup>2</sup>) :    17490

ПРОТОЦИ ВОДЕ ЗА 2016. ГОДИНУ

ДАН	I	II	III	IV	V	VI	VII	VIII	IX	X	XI	XII
1	103	265	768	567	419	371	209	166	244	50.8	255	438
2	83.1	315	828	594	324	482	302	186	229	51.1	220	368
3	135	301	990	571	459	497	312	104	254	51.8	311	246
4	241	242	901	469	678	278	175	143	100	135	466	288
5	255	338	851	547	864	229	151	136	131	158	523	296
6	278	284	1080	660	685	192	111	114	175	146	508	378
7	226	282	1510	721	713	336	180	107	181	181	349	405
8	151	210	1560	672	686	244	162	157	273	221	683	400
9	198	367	1280	645	542	230	146	172	266	151	1740	358
10	215	308	1070	507	579	274	104	172	273	194	1460	307
11	356	266	1060	568	595	250	121	246	140	211	1060	132
12	423	472	973	579	578	148	200	252	142	322	1030	305
13	593	483	920	514	571	257	229	143	163	324	1160	278
14	636	544	809	520	493	328	232	144	211	397	947	240
15	527	466	764	521	417	320	234	94.7	186	425	838	340
16	490	635	753	493	428	333	348	103	229	240	767	291
17	409	942	738	421	601	385	86.2	162	129	194	699	297
18	413	784	632	370	765	371	165	197	108	235	691	239
19	391	776	539	448	728	341	168	150	114	306	567	228
20	349	714	557	444	688	243	190	154	149	349	418	280
21	392	532	496	438	676	411	96.2	135	276	351	323	354
22	354	500	651	322	764	313	114	152	216	395	395	291
23	202	470	698	373	702	381	173	182	142	411	453	308
24	216	468	767	403	777	481	124	218	134	269	486	225
25	227	466	696	377	732	341	154	128	170	264	420	58.3
26	351	521	686	436	712	220	187	224	181	260	416	68.6
27	297	633	672	365	705	244	167	252	149	262	297	98.3
28	209	520	567	396	553	261	194	202	102	209	337	94.3
29	366	654	613	442	429	299	137	124	51.9	294	257	176
30	251	591	516	328	184	151	205	50.9	272	296	92.1	
31	239	585	392	106	235	300						
min дана	58.8 3	61.7 6	321 19	120 22	110 2	48.1 6	47.0 8	47.0 18	47.9 13	50.7 1	53.5 30	50.0 31
сред.	309	474	826	497	599	308	175	166	172	246	612	257
max дана	758 13	1110 17	1840 7	815 11	921 5	688 3	641 16	610 26	423 16	500 31	1930 9	596 1
Годишњи мин. : 47.0					Средње годишњи : 387				Годишњи макс. : 1930			
Датум : 08.07.									Датум : 09.11.			

Станица : **Бродарево**    Кота "0" (м н.Ј.м.) :    489.24  
Река : **Лим**    Удаљеност од ушћа (km) :    96.2  
Шифра : 45836    Површина слива (km<sup>2</sup>) :    2762

ПРОТОЦИ ВОДЕ ЗА 2016. ГОДИНУ

ДАН	I	II	III	IV	V	VI	VII	VIII	IX	X	XI	XII
1	16.7	52.1	169	102	54.7	71.7	35.1	20.9	14.2	16.7	34.1	51.4
2	16.7	53.1	180	105	56.1	69.5	34.3	20.4	16.1	16.4	32.7	49.5
3	17.6	55.6	159	105	73.7	64.8	33.5	19.9	15.2	17.6	31.9	47.6
4	19.8	64.1	140	108	101	61.0	33.0	19.0	14.4	16.8	33.7	44.8
5	19.9	70.3	120	112	114	59.4	32.4	18.2	14.2	16.4	32.6	42.4
6	26.1	65.6	110	111	108	57.4	31.0	17.6	28.1	16.3	33.1	40.9
7	64.0	60.6	229	110	98.3	54.6	32.1	29.0	45.1	17.1	101	39.6
8	65.4	57.5	248	112	94.0	51.6	29.7	39.3	52.2	24.0	575	37.6
9	54.2	55.6	207	115	89.8	49.4	28.2	35.1	43.9	24.3	692	36.4
10	57.0	62.9	190	112	82.4	49.0	27.0	29.3	38.5	24.4	499	35.5
11	94.7	127	199	102	77.5	46.8	26.0	26.5	36.4	29.9	361	34.4
12	121	129	183	95.4	75.0	48.1	25.2	26.7	33.6	49.8	401	33.8
13	150	124	168	92.1	78.1	76.5	24.5	24.7	31.9	67.6	498	33.0
14	122	162	155	94.1	82.7	98.1	23.9	22.8	30.6	53.7	365	31.0
15	98.7	212	137	101	89.8	90.1	23.6	21.5	31.1	45.3	270	30.5
16	104	356	122	95.7	99.1	77.1	36.3	20.5	29.0	43.1	206	29.8
17	96.5	305	110	87.2	116	67.6	36.9	19.7	27.5	43.0	165	28.5
18	82.8	233	102	82.7	114	61.5	32.9	19.1	26.1	40.9	138	27.0
19	71.6	188	98.7	80.4	103	58.2	30.0	18.5	25.4	49.2	119	26.5
20	62.7	161	92.7	78.7	129	54.9	27.9	18.7	24.5	62.7	106	25.8
21	56.6	138	90.0	73.6	187	50.7	26.4	18.2	24.0	58.6	96.2	25.2
22	51.9	119	89.7	67.5	202	48.1	25.1	17.4	22.8	57.2	87.8	24.7
23	46.8	106	105	64.1	173	45.5	24.0	17.4	21.7	57.7	80.4	24.4
24	44.3	103	126	64.0	153	43.4	23.5	18.1	20.8	54.5	74.6	24.0
25	42.4	106	117	65.6	130	41.7	23.6	17.8	20.1	50.0	69.9	23.7
26	41.0	114	107	65.4	115	41.0	25.6	17.0	19.5	46.3	66.3	23.4
27	40.9	131	101	61.6	101	41.8	24.9	16.1	19.0	43.6	64.4	24.3
28	43.6	121	95.0	57.5	92.4	40.3	24.2	15.4	18.4	41.0	61.6	24.5
29	48.4	114	92.4	55.8	86.1	38.4	25.9	14.9	17.7	38.9	58.3	23.4
30	50.3	94.6	55.6	80.5	36.5	23.4	14.4	17.1	37.2	54.6	22.6	
31	50.0	96.8	75.7			21.9	14.0		35.6			
min дана	15.9 1	50.6 1	88.4 22	54.5 30	54.1 1	35.8 30	21.4 31	13.8 31	13.6 1	16.1 2	31.5 3	21.3 31
сред.	60.6	126	137	87.7	104	56.5	28.1	20.9	26.0	38.6	180	31.9
max дана	154 13	372 16	276 7	116 9	213 21	101 14	41.5 16	42.4 7	57.3 8	72.3 13	766 8	52.9 1
Годишњи мин. : 13.6					Средње годишњи : 74.8				Годишњи макс. : 766			
Датум : 01.09.									Датум : 08.11.			

Q-06

ПРОТОЦИ ВОДЕ

Станица : Пријепоље                      Кота "0" (m н.Ј.м.) :                      443.4  
Река : Лим                                      Удаљеност од ушћа (km) :                      74.5  
Шифра : 45837                                  Површина слива (km<sup>2</sup>) :                      3160

ПРОТОЦИ ВОДЕ ЗА 2016. ГОДИНУ

ДАН	I	II	III	IV	V	VI	VII	VIII	IX	X	XI	XII
1	18.4	43.2	176	104	48.3	67.9	27.5	18.5	12.0	12.5	25.7	46.3
2	18.3	44.1	195	107	48.9	65.0	26.8	17.8	13.2	12.4	24.5	44.3
3	18.8	46.1	176	106	69.4	60.0	25.9	17.3	12.8	13.0	23.8	42.2
4	20.2	53.4	157	108	102	55.7	25.3	16.4	12.3	12.7	25.2	39.0
5	20.3	60.6	136	112	127	54.1	25.1	15.7	12.1	12.4	24.4	36.4
6	23.6	56.0	127	111	130	51.8	23.8	15.2	20.6	12.4	24.3	34.7
7	59.3	50.9	268	109	118	48.8	24.8	22.5	35.3	12.7	74.8	33.3
8	55.7	47.7	285	110	111	45.6	22.9	34.7	41.7	17.3	565	31.2
9	44.5	45.8	234	113	106	42.8	21.6	30.8	34.3	18.0	756	29.9
10	45.0	51.1	214	111	98.2	42.3	20.7	25.0	28.7	18.0	559	28.9
11	81.8	116	226	101	92.1	40.0	19.8	22.5	26.5	21.2	344	28.0
12	110	125	209	92.7	88.6	40.7	19.2	22.5	24.0	37.6	382	27.5
13	140	116	193	88.4	92.0	68.0	18.6	20.8	22.8	60.2	512	26.9
14	117	158	178	89.5	96.3	93.9	18.1	19.0	21.9	46.6	362	25.1
15	91.2	194	160	96.1	103	87.1	18.1	17.9	22.0	37.2	261	24.6
16	94.4	360	144	91.7	113	73.1	27.7	17.0	20.7	35.0	195	24.1
17	88.8	323	129	82.8	132	61.6	33.1	16.4	19.5	35.1	158	23.2
18	74.6	248	120	77.8	114	55.1	28.8	15.7	18.7	32.6	134	22.0
19	62.0	205	115	75.1	104	51.6	26.0	15.5	18.0	41.0	118	21.6
20	52.6	176	109	73.3	141	48.5	24.1	15.4	17.4	56.3	106	21.1
21	46.7	155	105	67.6	202	43.9	22.6	15.1	16.9	52.7	95.3	20.6
22	42.1	136	105	60.6	214	41.0	21.5	14.4	16.1	49.8	87.0	20.2
23	36.6	122	121	56.9	181	38.4	20.6	14.3	15.3	50.3	79.4	20.0
24	34.0	116	141	56.9	158	35.8	20.0	15.3	14.6	47.1	72.5	19.7
25	32.2	119	121	58.6	136	34.1	20.5	15.1	14.0	42.4	67.0	19.4
26	30.7	125	110	58.9	121	33.0	21.8	14.4	13.6	38.3	63.5	19.3
27	30.8	146	103	55.2	105	34.0	21.4	13.7	13.3	35.5	60.8	19.9
28	33.5	135	97.4	51.5	94.7	33.0	21.1	13.2	13.0	32.7	59.0	20.4
29	38.8	127	95.5	49.5	87.0	30.8	22.6	12.8	12.6	30.4	54.6	19.5
30	41.5		98.0	48.7	81.1	28.7	20.5	12.4	12.3	28.6	49.9	18.8
31	41.3		99.8		74.0		19.0	12.1		27.0		18.2
min дана	17.8	41.7	94.4	48.4	48.0	27.9	17.3	12.0	11.8	12.2	23.4	17.8
	1	1	28	30	1	30	15	31	1	1	3	31
сред.	53.1	128	153	84.1	113	50.2	22.9	17.7	19.2	31.6	179	26.7
max дана	144	387	320	114	230	97.5	37.1	37.5	47.9	64.4	819	48.1
	13	16	7	9	22	14	16	8	7	13	9	1
	Годишњи мин. : 11.8				Средње годишњи : 73.1				Годишњи макс. : 819			
	Датум : 01.09.								Датум : 09.11.			

Станица : Прибој                              Кота "0" (m н.Ј.м.) :                              380.79  
Река : Лим                                      Удаљеност од ушћа (km) :                              47.2  
Шифра : 45842                                  Површина слива (km<sup>2</sup>) :                              3684

ПРОТОЦИ ВОДЕ ЗА 2016. ГОДИНУ

ДАН	I	II	III	IV	V	VI	VII	VIII	IX	X	XI	XII
1	-	-	187	158	88.3	84.0	21.0	18.4	18.4	18.4	21.6	101
2	-	-	205	153	56.0	79.1	21.0	17.4	17.4	21.0	21.6	62.7
3	-	-	217	155	131	74.3	21.0	17.4	17.4	19.6	21.0	74.1
4	-	-	205	145	187	78.4	21.0	17.4	18.4	19.6	21.6	75.2
5	-	-	192	180	157	94.2	21.0	17.4	18.4	20.3	21.6	70.0
6	-	-	197	177	185	73.0	21.0	18.4	19.6	18.4	21.6	78.7
7	-	-	393	167	140	74.3	21.0	17.4	19.6	19.6	21.6	74.6
8	-	-	372	154	121	62.3	20.3	18.4	19.6	19.6	193	66.1
9	-	-	310	161	131	54.5	20.3	17.4	20.3	21.0	827	53.3
10	-	-	306	136	131	56.6	20.3	17.4	20.3	40.3	533	61.9
11	-	-	276	166	121	67.3	21.0	18.4	19.6	21.0	527	67.1
12	-	-	271	156	108	43.3	21.0	17.4	19.6	21.0	527	54.4
13	-	-	246	116	117	88.9	38.6	42.0	19.6	21.0	197	61.1
14	-	-	218	143	115	126	20.3	18.4	19.6	23.7	193	47.6
15	-	-	201	135	101	116	20.3	17.4	19.6	21.0	197	58.1
16	-	-	210	142	109	98.4	20.3	38.6	18.4	21.0	197	52.0
17	-	-	189	120	160	84.2	20.3	40.3	21.0	21.0	274	47.3
18	-	-	156	114	159	86.1	42.0	39.4	19.6	21.0	179	46.4
19	-	-	143	116	156	80.0	20.3	17.4	18.4	40.3	175	51.4
20	-	-	133	108	154	70.6	21.0	17.4	21.0	23.7	146	51.1
21	-	-	125	111	272	68.6	21.0	42.0	21.0	22.3	148	52.5
22	-	-	150	109	274	56.4	20.3	18.4	21.0	21.0	129	49.1
23	-	-	190	80.3	249	73.1	42.0	18.4	21.0	21.0	115	43.3
24	-	-	190	80.5	218	75.9	20.3	19.6	20.3	21.0	105	44.1
25	-	-	193	95.1	198	61.8	20.3	18.4	21.0	21.0	115	47.0
26	-	-	180	94.6	179	63.7	21.0	18.4	21.0	21.0	78.3	42.7
27	-	-	171	93.0	177	58.4	21.0	18.4	21.0	20.3	77.3	49.6
28	-	-	151	93.0	172	43.0	21.0	18.4	19.6	61.2	88.6	43.6
29	-	-	148	81.8	114	54.0	21.0	18.4	19.0	65.6	89.9	47.0
30	-	-	165	85.1	116	44.2	20.3	19.6	19.6	19.6	95.8	42.4
31	-	-	152		94.4		21.0	19.6		19.6		41.5
min дана	-	-	27.7	24.3	23.7	21.0	20.3	17.4	17.4	18.4	21.0	23.0
	-	-	20	23	1	28	8	2	2	1	3	21
сред.	-	-	208	128	151	73.0	22.6	21.7	19.7	24.7	179	56.7
max дана	-	-	594	197	576	188	42.0	42.0	21.0	106	827	452
	-	-	9	7	23	5	18	13	17	28	9	1
	Годишњи мин. : -				Средње годишњи : -				Годишњи макс. : -			
	Датум : -								Датум : -			

Q-07  
ПРОТОЦИ ВОДЕ

Станица : **Пријепоље**                      Кота "0" (м н.Ј.м.) :            448.2  
 Река : **Милешевка**                          Удаљеност од ушћа (km) :    0.4  
 Шифра : 45838                                  Површина слива (km<sup>2</sup>) :    155

ПРОТОЦИ ВОДЕ ЗА 2016. ГОДИНУ

ДАН	I	II	III	IV	V	VI	VII	VIII	IX	X	XI	XII
1	.209	.270	.416	1.88	2.44	2.51	.680	2.01	.552	.589	.784	1.00
2	.222	.254	.444	1.50	2.33	2.45	.684	3.09	.578	.605	.784	1.00
3	.209	.316	.641	1.44	2.14	2.31	.625	1.79	.522	.530	.810	1.00
4	.209	.480	.841	1.51	1.91	2.28	.633	1.23	.500	.500	.863	1.00
5	.209	.519	1.19	1.48	1.73	2.28	.589	.950	.550	.483	.944	1.00
6	.209	.507	1.49	1.37	1.65	2.28	.589	.867	1.94	.420	1.02	1.00
7	.209	.589	1.21	1.31	1.51	2.22	.589	2.08	2.26	.595	1.20	1.00
8	.209	.660	1.30	1.24	1.57	2.28	.589	1.95	1.54	1.03	10.1	1.00
9	.209	.747	1.02	1.24	1.51	2.13	.589	1.65	1.15	.713	5.41	1.00
10	.385	.743	1.00	1.24	1.51	2.12	.589	1.29	.954	.720	3.54	1.00
11	.437	1.20	.947	1.24	1.42	2.12	.589	1.38	.832	1.29	2.51	1.00
12	.607	1.32	.889	1.12	1.60	2.12	.589	1.60	.784	2.80	11.8	.977
13	.805	1.66	.958	1.15	1.65	2.12	.589	1.31	.929	2.22	3.10	.972
14	.763	2.39	1.07	1.23	1.65	1.86	.589	1.08	1.24	1.60	1.37	.972
15	.571	2.78	3.49	1.38	1.65	1.33	.589	.923	1.32	1.24	1.37	.995
16	.563	2.46	2.80	1.65	1.86	1.24	.821	.845	.954	2.44	1.33	.995
17	.545	2.35	3.32	1.93	1.82	1.24	.784	.784	.858	2.44	1.27	.986
18	.511	2.12	3.48	2.14	1.80	1.24	.784	.771	.788	2.11	1.17	.889
19	.500	2.07	2.55	2.24	1.73	1.24	.718	.767	.775	4.56	1.12	.977
20	.497	1.85	2.40	2.48	15.1	1.24	.589	.815	.929	3.39	1.12	.889
21	.355	1.73	1.98	2.70	7.51	1.24	.556	.725	1.01	2.94	1.12	.889
22	.327	1.70	1.44	2.82	4.72	1.24	.500	.701	.889	2.54	1.12	.889
23	.298	1.75	1.21	3.06	3.97	1.24	.493	.700	.784	2.04	1.12	.889
24	.270	1.70	1.12	3.13	3.81	1.24	.423	1.30	.729	1.73	1.09	.889
25	.270	1.53	1.11	3.25	3.59	1.24	.448	1.02	.684	1.51	1.00	.889
26	.270	1.51	1.00	3.36	3.33	1.18	.504	.836	.684	1.37	1.00	.889
27	.319	1.48	.940	3.48	3.14	.963	.542	.767	.664	1.24	1.00	.889
28	.339	1.34	.996	3.36	3.05	.814	.848	.692	.589	1.12	1.00	.889
29	.290	1.11	1.21	3.25	2.88	.684	1.17	.621	.559	1.01	1.00	.921
30	.272		2.10	2.96	2.72	.660	.668	.589	.567	.949	1.00	.889
31	.270		2.20		2.62		.589	.589		.880		.889
min дана	.209	.209	.416	1.12	1.37	.589	.416	.589	.500	.416	.784	.889
	1	2	1	12	11	30	23	1	1	5	1	12
сред.	.366	1.35	1.51	2.07	2.90	1.64	.630	1.15	.904	1.54	2.07	.950
max дана	.889	2.95	4.91	3.62	32.2	2.62	4.33	7.18	3.11	5.32	38.5	1.00
	13	14	15	27	20	1	29	1	6	19	12	1
Годишњи мин. : .209				Средње годишњи : 1.42				Годишњи макс. : 38.5				
Датум : 01.01.								Датум : 12.11.				

Станица : **Бистрица**                              Кота "0" (м н.Ј.м.) :            490.73  
 Река : **Бистрица**                                      Удаљеност од ушћа (km) :    2.0  
 Шифра : 45839    Површина слива (km<sup>2</sup>) :    79

ПРОТОЦИ ВОДЕ ЗА 2016. ГОДИНУ

ДАН	I	II	III	IV	V	VI	VII	VIII	IX	X	XI	XII
1	.272	1.55	2.52	3.07	1.48	.667	.551	1.75	1.18	1.27	1.44	1.65
2	.272	1.58	2.51	3.04	1.55	.661	.479	2.26	1.18	1.26	1.41	1.65
3	.272	1.54	2.07	2.91	2.22	.662	.479	1.64	1.18	1.27	1.40	1.57
4	.272	1.60	1.99	2.91	2.11	.644	.439	1.43	1.18	1.27	1.44	1.54
5	.272	1.48	1.84	2.72	2.17	.600	.439	1.32	1.23	1.23	1.43	1.54
6	.292	1.38	2.89	2.50	1.74	.617	.484	1.31	1.47	1.26	1.45	1.54
7	.424	1.32	6.82	2.42	1.46	.600	.517	2.65	1.44	1.37	1.49	1.49
8	.370	1.31	5.34	2.31	1.26	.591	.439	2.21	1.41	1.45	5.54	1.44
9	.349	1.31	4.73	2.19	1.09	.544	.434	1.86	1.35	1.36	4.84	1.39
10	.557	1.71	4.46	2.12	1.03	.551	.395	1.66	1.29	1.36	3.84	1.44
11	.611	2.01	4.56	2.00	.966	.544	.392	1.61	1.26	1.43	3.11	1.44
12	1.51	1.61	4.05	1.98	.969	.731	.396	1.62	1.34	2.06	5.45	1.35
13	1.31	1.76	3.95	1.88	.946	1.16	.392	1.54	1.36	1.87	4.84	1.36
14	1.20	1.92	3.67	1.87	.851	.957	.395	1.52	1.48	1.64	3.81	1.27
15	1.18	1.87	3.39	1.77	.796	.782	.483	1.42	1.50	1.50	3.31	1.26
16	1.20	1.70	3.20	1.76	.869	.673	1.58	1.37	1.37	1.89	2.96	1.26
17	1.14	1.52	3.10	1.65	.947	.665	1.23	1.38	1.32	1.94	2.69	1.26
18	1.09	1.44	3.00	1.65	.905	.667	1.16	1.37	1.28	1.79	2.54	1.26
19	1.06	1.38	2.87	1.65	.902	.657	1.10	1.38	1.35	2.66	2.41	1.26
20	1.06	1.39	2.76	1.66	2.94	.650	1.09	1.35	1.42	2.40	2.28	1.22
21	1.06	1.35	2.74	1.61	2.76	.600	1.04	1.32	1.49	2.21	2.20	1.18
22	1.06	1.35	2.96	1.51	1.82	.600	1.03	1.26	1.44	2.01	2.09	1.18
23	1.03	1.35	3.32	1.44	1.42	.583	1.03	1.26	1.42	1.89	2.02	1.18
24	.993	1.35	3.38	1.54	1.25	.544	.988	1.38	1.35	1.75	1.94	1.19
25	.993	1.36	3.20	1.54	1.13	.544	1.19	1.35	1.35	1.65	1.88	1.15
26	.993	1.48	3.09	1.54	1.01	.547	1.09	1.29	1.35	1.65	1.88	1.13
27	1.12	1.49	3.16	1.54	.939	.520	1.03	1.26	1.35	1.60	1.88	1.31
28	1.30	1.46	3.02	1.52	.841	.524	1.23	1.26	1.33	1.54	1.77	1.26
29	1.48	1.55	3.16	1.53	.819	.490	1.23	1.26	1.29	1.54	1.66	1.26
30	1.56		3.29	1.42	.725	.488	1.09	1.25	1.26	1.46	1.65	1.26
31	1.60		3.12		.718		1.03	1.18		1.43		1.20
min дана	.272	1.21	1.71	1.26	.600	.439	.392	1.03	1.18	1.16	1.35	1.10
	1	10	5	30	29	30	9	1	1	7	2	25
сред.	.900	1.52	3.36	1.98	1.31	.636	.802	1.51	1.34	1.65	2.56	1.34
max дана	1.89	2.80	10.0	3.21	4.64	1.63	2.63	4.36	1.77	3.03	9.47	1.77
	12	29	7	2	20	12	25	1	14	19	12	2
Годишњи мин. : .272				Средње годишњи : 1.57				Годишњи макс. : 10.0				
Датум : 01.01.								Датум : 07.03.				

Станица : **Чедово**                      Кота "0" (m н.Ј.м.) :            985.7  
 Река :      **Вапа**                              Удаљеност од ушћа (km) :    4.0  
 Шифра :    45843                                Површина слива (km<sup>2</sup>) :    501

Станица : **Завлака**                      Кота "0" (m н.Ј.м.) :            153.65  
 Река :      **Јадар**                              Удаљеност од ушћа (km) :    42.5  
 Шифра :    45890                                Површина слива (km<sup>2</sup>) :    313

**ПРОТОЦИ ВОДЕ ЗА 2016. ГОДИНУ**

**ПРОТОЦИ ВОДЕ ЗА 2016. ГОДИНУ**

ДАН	I	II	III	IV	V	VI	VII	VIII	IX	X	XI	XII
1	2.34	14.3	11.5	7.01	3.55	4.48	2.93	3.63	3.47	2.86	4.15	4.52
2	2.91	13.8	11.2	6.94	4.31	4.60	2.90	3.74	3.36	2.87	3.98	4.62
3	5.49	13.2	10.7	6.81	7.72	4.39	2.87	3.17	3.24	3.16	3.92	4.49
4	6.40	12.9	10.3	6.50	9.86	4.47	2.81	2.85	3.24	3.05	4.13	3.85
5	6.36	12.4	10.0	6.38	14.0	4.54	2.70	2.76	3.52	2.97	4.30	3.48
6	6.30	12.3	9.80	6.51	13.5	5.69	2.70	2.70	6.68	2.89	4.14	3.63
7	6.23	12.3	9.78	6.54	11.8	5.86	2.90	6.49	8.55	3.42	8.41	3.39
8	6.14	12.2	9.65	6.54	11.0	5.17	2.67	7.10	8.19	4.54	37.3	2.88
9	6.66	12.0	9.70	6.52	11.6	4.63	2.49	5.79	8.19	4.08	29.3	3.00
10	10.3	11.6	9.67	6.50	9.96	4.56	2.42	4.51	8.11	3.77	23.4	2.81
11	13.4	12.8	9.50	6.21	9.44	4.31	2.47	4.58	7.42	4.63	20.9	2.76
12	13.6	15.2	9.27	5.77	9.06	4.39	2.40	5.36	6.64	6.71	29.5	2.75
13	13.0	15.8	8.98	5.39	8.74	7.94	2.34	4.76	5.97	6.88	25.9	2.66
14	11.8	15.8	8.70	5.09	7.96	10.0	2.33	4.33	6.36	6.01	21.4	2.29
15	11.0	15.9	8.46	4.94	7.11	7.90	2.42	4.01	5.90	5.97	18.8	2.51
16	10.5	15.8	8.55	4.61	7.42	7.08	3.20	4.07	5.05	7.24	15.7	2.45
17	11.0	15.5	8.55	4.20	8.74	6.36	2.94	4.45	4.56	7.13	13.7	2.20
18	10.7	15.4	8.55	3.94	7.86	5.70	2.78	4.30	4.26	6.40	12.0	2.07
19	10.0	15.5	8.49	3.78	7.22	5.15	2.70	4.44	3.97	10.9	10.3	1.99
20	9.61	15.3	8.37	3.83	10.4	4.74	2.67	5.61	3.98	11.0	8.85	1.87
21	9.24	15.1	8.17	3.72	14.1	4.34	2.49	5.41	3.98	9.62	7.94	1.82
22	9.16	14.7	8.23	3.53	12.1	4.12	2.44	4.77	3.84	9.21	7.22	1.75
23	8.93	14.5	8.24	3.39	10.5	3.79	2.41	4.56	3.70	8.28	6.71	1.72
24	8.73	14.0	8.38	3.54	9.16	3.54	2.39	5.85	3.48	7.47	6.32	1.64
25	8.58	13.7	8.35	3.89	8.12	3.35	2.85	5.68	3.48	6.73	6.00	1.71
26	8.39	13.2	8.21	3.95	7.85	3.15	2.85	4.93	3.37	6.14	5.91	1.77
27	9.29	12.8	8.00	3.81	6.96	3.52	2.88	4.43	3.36	5.78	6.22	1.99
28	14.7	12.4	7.87	3.52	6.27	3.65	2.88	4.13	3.25	5.35	5.79	1.94
29	16.6	12.0	7.66	3.62	5.67	3.28	3.08	3.97	3.07	5.05	5.31	1.78
30	16.1		7.45	3.79	5.15	3.11	2.85	3.57	2.99	4.79	4.66	1.72
31	14.9		7.22		4.62		2.61	3.51		4.38		1.73
min дана	2.12 1	11.5 10	7.13 31	3.37 22	3.37 1	2.97 30	2.23 14	2.46 1	2.97 29	2.83 1	3.92 2	1.63 24
сред.	9.63	13.9	8.95	5.03	8.76	4.93	2.69	4.50	4.84	5.78	12.1	2.57
max дана	16.8 28	15.9 13	11.7 1	7.13 1	15.9 20	10.4 14	3.51 16	9.06 7	9.78 14	12.4 19	52.0 8	4.86 1
Годишњи мин. : 1.63				Средње годишњи : 6.97				Годишњи макс. : 52.0				
Датум : 24.12.								Датум : 08.11.				

ДАН	I	II	III	IV	V	VI	VII	VIII	IX	X	XI	XII
1	-	-	-	-	-	2.67	.815	.618	.618	1.19	1.22	1.22
2	-	-	-	-	-	2.60	.815	1.02	.618	.202	1.23	1.02
3	-	-	-	-	-	2.34	.618	.815	.442	.300	2.70	1.02
4	-	-	-	-	-	2.08	.618	.618	.300	.442	3.82	.815
5	-	-	-	-	-	2.07	.442	.442	1.22	.618	3.24	.815
6	-	-	-	-	-	2.07	.442	.300	1.02	.618	2.72	.815
7	-	-	-	-	-	2.07	.300	1.02	.815	.618	3.21	.815
8	-	-	-	-	-	2.02	.202	.815	.618	.815	8.93	.618
9	-	-	-	-	-	1.97	.202	.618	.618	.618	17.8	.618
10	-	-	-	-	-	1.88	.143	.442	.442	.618	11.3	.618
11	-	-	-	-	-	2.02	.143	2.29	.442	.442	7.79	.618
12	-	-	-	-	-	2.33	.143	1.84	.300	.815	6.21	.618
13	-	-	-	-	-	5.10	.113	1.43	.300	1.02	5.21	.442
14	-	-	-	-	-	4.57	.113	1.22	.202	1.22	4.88	.442
15	-	-	-	-	-	4.31	.113	1.02	.202	1.02	4.46	.442
16	-	-	-	-	-	4.06	1.22	.815	.202	.815	3.96	.442
17	-	-	-	-	-	3.80	1.02	.618	.202	.815	3.45	.442
18	-	-	-	-	-	3.55	1.02	.618	.143	.618	2.94	.442
19	-	-	-	-	-	3.29	.815	1.43	.300	1.02	2.55	.300
20	-	-	-	-	-	4.31	.618	4.06	2.06	1.22	2.27	.300
21	-	-	-	-	-	4.06	.618	3.29	1.63	1.22	2.07	.300
22	-	-	-	-	-	3.80	.442	2.53	1.43	4.83	1.84	.300
23	-	-	-	-	-	3.55	.442	4.31	1.22	4.31	1.62	.300
24	-	-	-	-	-	3.29	.300	3.55	1.02	3.80	1.63	.300
25	-	-	-	-	-	2.77	.202	2.29	.815	3.29	1.43	.300
26	-	-	-	-	-	2.29	3.55	2.06	.815	2.53	1.22	.442
27	-	-	-	-	-	1.84	1.84	1.84	.618	2.29	1.22	.442
28	-	-	-	-	-	1.43	1.43	1.43	.442	2.06	1.43	.442
29	-	-	-	-	-	1.12	1.22	1.22	.442	1.63	1.43	.442
30	-	-	-	-	-	.918	1.02	1.02	.300	1.43	1.22	.442
31	-	-	-	-	-	.815	.815			1.22		.442
min дана	- -	- -	- -	- -	- -	.918 30	.113 13	.300 6	.143 18	.202 1	1.22 1	.300 19
сред.	-	-	-	-	-	2.81	.703	1.50	.660	1.41	3.83	.549
max дана	- -	- -	- -	- -	- -	5.10 13	3.55 26	4.31 23	2.06 20	4.83 22	22.1 9	1.22 1
Годишњи мин. : -				Средње годишњи : -				Годишњи макс. : -				
Датум : -								Датум : -				

Q-09

ПРОТОЦИ ВОДЕ





Станица : **Бели Брод**  
 Река : **Колубара**  
 Шифра : 45910

Кота "0" (m н.Ј.м.) : 99.3  
 Удаљеност од ушћа (km) : 72.0  
 Површина слива (km<sup>2</sup>) : 1896

Станица : **Дражевац**  
 Река : **Колубара**  
 Шифра : 45920

Кота "0" (m н.Ј.м.) : 71.24  
 Удаљеност од ушћа (km) : 11.0  
 Површина слива (km<sup>2</sup>) : 3588

**ПРОТОЦИ ВОДЕ ЗА 2016. ГОДИНУ**

ДАН	I	II	III	IV	V	VI	VII	VIII	IX	X	XI	XII		
1	4.28	21.6	28.5	33.9	18.8	8.39	5.52	4.03	4.54	3.65	7.05	5.87		
2	4.33	19.9	99.9	31.2	45.4	8.46	5.33	7.04	4.15	3.50	6.55	6.23		
3	4.54	18.6	57.6	29.2	53.0	10.6	4.79	5.53	3.96	3.67	7.40	6.37		
4	3.85	18.9	40.2	28.0	106	10.9	4.54	4.31	3.76	3.62	17.3	6.03		
5	4.80	23.4	34.6	26.8	116	15.5	4.27	3.77	3.74	3.64	13.5	5.91		
6	6.33	20.3	31.9	25.5	44.6	15.6	4.07	3.47	4.93	4.71	11.7	5.75		
7	19.3	18.6	316	24.4	33.4	10.9	3.95	3.39	4.89	4.60	11.7	5.67		
8	20.7	18.1	183	23.5	27.7	8.69	3.79	3.64	4.22	6.64	39.5	5.51		
9	18.1	17.9	63.9	22.7	23.9	7.37	3.68	3.46	3.85	8.62	69.4	5.38		
10	42.5	18.0	54.5	23.3	20.5	6.59	3.56	3.37	3.67	6.49	51.2	5.39		
11	54.5	20.0	128	22.3	19.1	7.43	3.43	4.30	3.49	5.56	28.7	5.33		
12	51.3	21.3	122	21.0	17.6	9.25	3.35	5.42	3.33	8.84	23.1	5.40		
13	38.2	20.0	68.5	20.2	21.7	28.5	3.23	6.72	3.13	18.0	23.0	5.23		
14	29.6	19.8	55.4	20.0	18.3	33.0	3.09	5.12	3.02	11.9	19.7	4.93		
15	26.3	19.3	49.0	22.8	17.6	18.6	3.09	4.45	2.98	8.94	16.7	5.02		
16	28.7	18.5	43.6	21.1	32.9	15.8	5.45	3.94	2.87	7.48	14.8	5.06		
17	25.6	17.4	38.6	19.3	24.9	10.6	5.65	3.84	2.81	8.60	13.6	4.87		
18	23.2	17.1	35.6	18.3	19.9	8.20	4.62	5.72	2.80	11.0	12.3	4.70		
19	21.3	18.1	33.4	17.6	17.1	10.1	4.13	5.15	4.05	10.3	11.2	4.66		
20	18.8	21.2	31.0	17.4	15.1	46.1	3.95	19.6	16.8	14.7	10.3	4.67		
21	19.2	23.0	29.2	16.8	15.0	19.6	3.53	11.6	24.8	12.6	9.55	4.57		
22	18.0	21.7	37.4	16.3	13.3	13.5	3.29	22.0	12.6	20.3	8.83	4.55		
23	15.6	20.7	104	16.1	11.8	10.9	3.13	23.4	8.40	21.4	8.29	4.48		
24	16.0	20.5	180	17.9	11.0	9.54	2.98	18.7	6.49	15.7	7.64	4.38		
25	16.0	20.8	89.1	24.1	13.9	8.07	5.30	17.1	5.47	12.6	7.44	4.39		
26	18.0	20.8	55.2	28.0	26.1	6.90	8.14	11.8	4.94	10.6	7.15	4.55		
27	38.8	25.3	52.2	23.8	16.1	6.33	5.34	8.87	4.56	10.1	7.03	5.69		
28	35.6	22.4	52.3	21.1	12.3	9.20	4.18	7.06	4.21	10.1	6.97	7.18		
29	29.5	21.0	44.5	19.7	10.5	7.42	8.20	6.07	3.94	9.13	6.55	6.47		
30	25.9		40.7	19.4	9.44	6.06	5.71	5.30	3.77	8.37	6.09	5.59		
31	23.5		36.7		8.73		4.47	5.01		7.63		4.92		
мин дана	3.51 4	16.9 18	20.7 1	15.9 23	8.14 31	5.36 30	2.75 25	3.21 10	2.63 18	3.37 2	5.74 30	4.15 24		
сред.	22.6	20.1	72.1	22.4	27.2	12.9	4.44	7.84	5.54	9.45	16.1	5.31		
мах дана	65.2 11	27.2 27	537 7	35.1 1	142 5	64.3 20	15.3 25	42.9 22	37.0 20	26.7 22	93.6 9	7.35 28		
Годишњи мин. : 2.63					Средње годишњи : 18.8					Годишњи макс. : 537				
Датум : 18.09.										Датум : 07.03.				

**ПРОТОЦИ ВОДЕ ЗА 2016. ГОДИНУ**

ДАН	I	II	III	IV	V	VI	VII	VIII	IX	X	XI	XII		
1	8.35	14.4	61.2	40.1	13.3	11.9	10.9	6.60	7.46	6.32	8.83	9.01		
2	8.28	12.9	108	34.1	34.0	16.8	9.27	7.57	7.23	6.25	8.52	8.88		
3	8.32	11.7	164	29.6	44.0	14.9	9.06	8.35	6.95	6.20	8.65	9.13		
4	8.49	11.2	98.5	26.0	133	16.0	8.90	7.22	6.74	6.22	13.1	8.72		
5	8.60	14.1	84.8	23.4	213	15.8	8.36	6.64	6.79	6.08	15.1	8.49		
6	8.87	15.1	80.1	21.4	139	21.9	7.86	6.15	7.91	6.24	12.6	8.22		
7	11.8	12.8	203	20.2	61.3	17.4	7.50	6.09	8.32	6.81	11.9	8.08		
8	20.1	11.9	558	19.3	44.0	13.0	7.22	6.08	7.42	7.06	20.7	8.00		
9	17.0	11.7	267	18.1	36.9	11.6	6.90	6.06	6.67	8.78	98.7	7.84		
10	33.8	12.0	124	17.3	30.1	10.8	6.73	5.94	6.18	8.36	125	7.88		
11	70.4	12.5	182	17.0	26.1	10.5	6.57	6.57	6.31	7.68	57.9	7.92		
12	67.1	14.2	309	15.7	23.7	11.0	6.34	8.31	5.92	7.80	39.8	7.88		
13	65.4	13.7	222	15.0	29.2	22.0	6.14	8.10	6.27	15.0	38.7	7.76		
14	34.5	13.6	145	14.4	29.7	44.4	6.01	7.58	5.60	13.0	41.4	7.60		
15	23.4	15.5	120	16.3	22.1	26.5	5.89	6.79	5.86	10.3	40.9	7.49		
16	27.4	17.4	109	18.8	36.9	20.3	7.01	6.36	5.86	9.00	40.3	7.51		
17	31.5	21.7	98.2	15.4	38.4	17.0	8.88	6.14	5.74	8.64	37.9	7.35		
18	27.4	33.0	89.7	13.6	27.4	13.5	7.84	8.01	5.86	10.6	35.4	7.16		
19	24.1	39.6	82.4	12.5	26.2	12.0	7.11	7.68	6.56	10.1	32.8	7.06		
20	20.9	43.1	74.2	12.0	28.0	74.4	6.71	12.8	8.22	12.6	29.0	7.01		
21	17.9	46.6	66.3	11.7	29.5	51.3	6.83	16.6	28.0	12.5	24.6	6.98		
22	15.3	46.9	67.1	11.3	29.4	22.4	6.86	11.9	15.0	15.3	20.4	6.88		
23	12.1	45.7	181	11.0	28.2	17.3	6.54	36.8	10.6	25.6	18.5	6.86		
24	10.3	44.7	386	11.2	26.1	16.1	6.15	18.1	8.96	18.3	17.7	6.87		
25	10.1	45.0	390	16.1	23.8	14.4	5.82	17.9	8.09	14.1	17.4	6.90		
26	9.94	46.8	167	21.8	31.1	14.3	10.2	13.4	7.61	11.9	17.4	6.98		
27	24.9	51.1	100	23.1	24.9	15.1	10.2	10.8	7.27	10.7	16.6	7.60		
28	32.8	55.8	99.5	17.0	17.1	34.2	7.69	9.53	6.98	10.6	13.9	8.12		
29	24.3	58.3	72.1	14.1	14.2	22.2	7.73	8.68	6.77	10.1	11.6	8.34		
30	19.0		58.2	13.5	12.7	13.2	8.28	8.30	6.60	9.69	9.994	7.87		
31	16.2		47.9		11.6		7.04	7.81		9.13		7.40		
мин дана	8.10 2	10.8 4	44.0 31	10.7 24	11.0 31	10.0 18	5.69 25	5.74 10	4.91 14	5.90 5	8.27 2	6.71 24		
сред.	23.2	27.3	155	18.4	41.4	20.7	7.57	9.84	7.99	10.4	29.5	7.73		
мах дана	77.9 11	59.6 29	634 8	44.1 1	234 5	120 20	13.5 1	48.2 23	35.0 21	28.7 23	146 10	9.49 1		
Годишњи мин. : 4.91					Средње годишњи : 29.9					Годишњи макс. : 634				
Датум : 14.09.										Датум : 08.03.				

Q-11

ПРОТОЦИ ВОДЕ

Станица : **Раковица**                      Кота "0" (м н.Ј.м.) :                      83.2  
 Река : **Топчидерска**                      Удаљеност од ушћа (km) :                      5.3  
 Шифра : 45098                                  Површина слива (km<sup>2</sup>) :                      138

**ПРОТОЦИ ВОДЕ ЗА 2016. ГОДИНУ**

ДАН	I	II	III	IV	V	VI	VII	VIII	IX	X	XI	XII
1	.531	.622	.648	.430	.717	1.17	.405	.277	.162	.216	.410	.033
2	.566	.576	.619	.406	.899	3.17	.393	.341	.153	.194	.418	.042
3	.521	.577	.611	.436	1.11	.523	.394	.268	.140	.214	.511	.031
4	.571	.864	.895	.418	1.31	.392	.428	.234	.152	.234	.374	.040
5	.602	.730	.695	.390	.884	.330	.393	.225	.578	.323	.301	.036
6	.724	.616	1.19	.374	.648	.356	.396	.222	.338	.241	.290	.040
7	1.05	.590	4.78	.341	.550	.293	.370	.241	.194	.272	.612	.048
8	.949	.577	1.14	.332	.485	.253	.351	.242	.177	.293	.704	.046
9	1.09	.573	.625	.332	.448	.235	.349	.215	.167	.269	.783	.056
10	1.48	.695	.890	.395	.454	.215	.324	.223	.163	.286	.238	.066
11	1.33	.641	1.46	.348	.464	.218	.304	.805	.153	.283	.072	.095
12	1.61	.588	1.08	.311	1.38	.337	.285	.437	.154	1.49	.231	.097
13	1.17	.635	.720	.286	2.52	.439	.271	.249	.145	.577	.280	.109
14	.903	.622	.540	.402	1.19	.414	.281	.234	.167	.298	.114	.111
15	1.63	.725	.380	.443	.897	.310	.515	.220	.168	.289	.075	.119
16	1.37	.590	.322	.322	.938	.287	1.02	.200	.167	.484	.059	.114
17	.935	.525	.292	.274	.707	.251	.382	.280	.172	.398	.059	.108
18	.856	.628	.268	.261	.627	.241	.311	.244	.302	.282	.053	.107
19	.754	.638	.251	.381	.572	1.03	.277	.332	.463	.289	.049	.118
20	.702	.603	.226	.493	.587	4.35	.298	.769	.420	.231	.046	.118
21	.650	.579	.208	.487	.610	1.12	.292	.261	.259	.291	.033	.123
22	.557	.548	6.56	.482	.546	.607	.284	.823	.230	.524	.029	.136
23	.508	.557	6.84	.478	.537	.606	.273	.359	.222	.336	.044	.167
24	.532	.681	4.84	.829	.549	.692	.282	.294	.231	.270	.046	.156
25	.595	.569	1.42	1.26	.804	.433	.310	.267	.236	.268	.038	.158
26	.736	.875	.830	.989	.822	.367	.338	.225	.242	.321	.037	.171
27	.899	.684	1.59	.650	.638	.729	.328	.209	.232	.337	.059	.164
28	.846	.623	.948	.564	.590	1.14	.294	.189	.215	.358	.042	.151
29	.734	.619	.706	.732	.566	.595	.307	.174	.200	.380	.031	.145
30	.672	.568	.646	.558	.456	.301	.160	.217	.399	.028	.131	.131
31	.655	.475	.475	.570	.570	.261	.152	.378	.378	.378	.131	.131
min дана	.388	.452	.171	.224	.398	.132	.224	.118	.105	.163	.016	.018
сред.	.862	.633	1.37	.483	.780	.719	.356	.302	.227	.355	.202	.102
max дана	2.83	2.26	14.5	2.00	9.44	12.8	2.33	3.25	2.62	2.96	1.04	.188
	12	15	22	25	13	2	15	22	5	12	9	31
Годишњи мин. : .016				Средње годишњи : .533				Годишњи макс. : 14.5				
Датум : 22.11.								Датум : 22.03.				

Станица : **Седларе**                      Кота "0" (м н.Ј.м.) :                      220.04  
 Река : **Јабланица**                      Удаљеност од ушћа (km) :                      3.5  
 Шифра : 45903                                  Површина слива (km<sup>2</sup>) :                      140

**ПРОТОЦИ ВОДЕ ЗА 2016. ГОДИНУ**

ДАН	I	II	III	IV	V	VI	VII	VIII	IX	X	XI	XII
1	.075	.167	.604	.606	.212	.200	.114	.225	.234	.196	.383	.477
2	.060	.171	2.26	.473	.226	.200	.618	.222	.209	.187	.383	1.43
3	.144	.161	1.58	.391	.391	.175	.103	.173	.203	.217	.532	1.45
4	.373	.171	1.22	.383	.474	.165	.080	.188	.191	.188	1.02	1.38
5	.222	.190	.944	.383	.555	.165	.078	.200	.133	.222	.656	1.38
6	.138	.165	.790	.350	.380	.279	.076	.165	.327	.200	.707	1.38
7	.279	.165	1.86	.327	.327	.200	.080	.214	.279	.200	.672	1.43
8	.279	.165	1.39	.322	.287	.133	.073	.209	.237	.529	1.57	1.45
9	.514	.165	1.20	.279	.255	.133	.072	.194	.200	.237	2.03	1.39
10	1.57	.111	1.11	.303	.202	.105	.070	.187	.200	.133	1.84	1.43
11	1.30	.133	1.56	.231	.168	.133	.061	.214	.165	.529	1.38	1.45
12	1.15	.133	1.57	.220	.209	.133	.060	.208	.165	1.35	1.20	1.45
13	.782	.133	1.45	.200	.212	.450	.072	.178	.133	.900	1.07	1.45
14	.525	.133	1.28	.212	.165	.327	.115	.167	.133	.450	.860	1.45
15	.535	.136	1.11	.236	.177	.279	.133	.174	.133	.383	.683	1.45
16	.523	.132	.956	.186	.307	.237	.137	.171	.133	.200	.613	1.51
17	.430	.127	.833	.165	.209	.133	.285	.186	.165	.279	.525	1.40
18	.301	.127	.738	.178	.189	.133	.199	.194	.177	.383	.450	1.35
19	.237	.133	.637	.165	.167	.105	.556	.224	.265	.279	.408	1.45
20	.228	.161	.512	.165	.179	.383	.203	.866	.921	.327	.367	1.45
21	.217	.178	.450	.137	.211	.279	.196	.355	.482	.336	.313	1.35
22	.165	.200	.629	.133	.200	.237	.200	.871	.369	.615	.328	1.26
23	.139	.209	1.48	.133	.188	.133	.200	1.07	.297	.759	.279	1.26
24	.133	.233	2.42	.155	.190	.133	.200	.656	.256	.617	.279	1.35
25	.133	.200	2.01	.170	.262	.133	.200	.543	.226	.597	.256	1.35
26	.145	.274	1.57	.167	.213	.133	.266	.516	.224	.659	.260	1.35
27	.171	.383	1.31	.165	.211	.105	.236	.424	.202	.534	.258	1.35
28	.186	.326	1.19	.175	.200	.105	.203	.369	.200	.430	.279	1.26
29	.165	.305	1.05	.222	.198	.105	.301	.321	.199	.383	.237	1.26
30	.165	.914	.237	.197	.197	.105	.196	.281	.165	.383	.228	1.56
31	.199	.668	.668	.188	.188	.153	.464	.409	.409	.409	.156	1.56
min дана	.045	.105	.327	.133	.133	.105	.060	.080	.133	.105	.200	.237
сред.	.371	.182	1.20	.249	.244	.185	.179	.336	.241	.423	.668	1.37
max дана	1.67	.383	2.78	.617	1.08	.450	7.42	2.50	1.08	1.35	2.50	1.67
	10	26	2	1	25	13	2	31	20	12	8	16
Годишњи мин. : .045				Средње годишњи : .471				Годишњи макс. : 7.42				
Датум : 01.01.								Датум : 02.07.				

Q-12  
ПРОТОЦИ ВОДЕ



Станица : **Боговађа**                      Кота "0" (м н.Ј.м.) :            109.4  
 Река : **Љиг**                                      Удаљеност од ушћа (km) :    7.3  
 Шифра : 45909                                Површина слива (km<sup>2</sup>) :      679

ПРОТОЦИ ВОДЕ ЗА 2016. ГОДИНУ

ДАН	I	II	III	IV	V	VI	VII	VIII	IX	X	XI	XII
1	2.68	5.39	6.95	10.9	6.23	5.00	3.75	2.02	2.89	3.05	5.11	4.45
2	2.66	4.77	25.8	9.72	38.8	4.83	3.45	3.16	2.81	3.00	5.02	4.50
3	2.65	4.37	16.6	8.90	33.0	5.92	3.27	2.76	2.71	2.98	5.34	4.32
4	2.57	4.40	11.2	8.35	57.3	5.84	3.12	2.41	2.61	2.98	9.02	4.24
5	2.56	6.79	9.93	7.79	58.6	10.5	2.97	2.13	2.59	2.98	7.29	4.16
6	2.73	5.59	9.25	7.35	27.3	8.29	2.83	1.99	3.37	3.48	6.52	4.11
7	5.95	4.82	108	6.91	19.4	6.04	2.74	1.92	3.73	3.49	6.39	4.10
8	9.36	4.54	55.5	6.61	13.9	5.07	2.62	1.99	3.17	4.37	22.7	4.03
9	6.53	4.29	20.4	6.38	10.9	4.50	2.51	2.04	2.93	4.93	31.2	3.97
10	15.7	4.11	17.7	6.33	8.85	4.17	2.41	2.00	2.80	4.15	22.3	4.02
11	20.6	5.08	51.9	6.16	8.37	4.37	2.27	2.39	2.74	3.94	12.8	4.00
12	16.7	6.42	38.5	5.80	7.76	6.92	2.27	2.93	2.67	5.63	10.5	4.00
13	13.3	5.58	21.7	5.54	11.4	23.8	2.18	2.86	2.56	9.78	12.9	3.99
14	8.10	5.41	16.7	5.42	8.62	22.7	2.10	2.51	2.49	6.29	10.8	3.77
15	6.63	5.05	14.2	6.77	8.87	10.8	2.05	2.21	2.46	5.27	8.90	3.89
16	6.72	4.56	12.2	6.02	18.4	9.24	3.18	2.02	2.44	4.87	7.90	3.93
17	7.03	4.21	10.5	5.28	12.3	6.51	3.69	1.94	2.38	7.58	7.34	3.87
18	6.46	4.09	9.57	4.95	9.13	5.34	3.28	4.00	2.31	9.01	6.83	3.71
19	5.94	4.06	8.88	4.70	7.73	6.49	3.08	3.39	2.39	8.13	6.42	3.74
20	5.90	5.00	8.19	4.60	6.86	24.9	2.87	15.0	6.79	9.57	6.09	3.77
21	5.90	6.06	7.83	4.46	6.78	8.15	2.55	5.40	8.85	7.99	5.81	3.73
22	5.90	5.45	13.9	4.40	6.17	6.30	2.34	14.6	5.33	13.8	5.52	3.62
23	5.90	5.04	41.6	4.33	5.58	5.45	2.20	10.5	4.40	13.3	5.30	3.62
24	5.90	4.89	60.4	5.35	5.22	4.91	2.08	7.16	3.92	8.78	5.13	3.57
25	6.31	4.97	29.2	9.57	8.74	4.42	2.00	6.32	3.68	7.35	5.03	3.56
26	6.38	4.74	18.2	12.3	18.6	4.02	2.69	4.92	3.50	6.77	4.94	3.68
27	19.9	5.58	20.8	9.13	9.10	3.74	3.13	4.19	3.37	6.53	4.87	4.54
28	15.1	5.13	21.9	6.75	6.88	6.18	2.48	3.71	3.20	6.20	4.86	4.91
29	9.48	4.70	16.4	5.76	5.94	4.93	2.46	3.40	3.13	5.84	4.71	4.52
30	7.30		14.2	5.67	5.32	4.14	2.36	3.18	3.09	5.63	4.51	4.17
31	6.15		12.5		5.32		2.15	3.02		5.31		3.97
min дана	2.56 4	4.06 10	4.59 1	4.26 23	4.79 31	3.68 27	1.98 10	1.86 10	2.26 18	2.98 2	4.32 30	3.50 18
сред.	7.90	5.00	23.6	6.74	14.8	7.78	2.68	4.13	3.38	6.23	8.73	4.01
max дана	24.0 27	7.18 5	147 7	13.4 26	69.3 5	35.8 20	4.26 16	32.8 22	13.7 20	18.8 22	40.4 8	4.93 28
Годишњи мин. : 1.86				Средње годишњи : 7.91				Годишњи макс. : 147				
Датум : 10.08.								Датум : 07.03.				

Станица : **Коцељева**                      Кота "0" (м н.Ј.м.) :            120.31  
 Река : **Тамнава**                              Удаљеност од ушћа (km) :    47.5  
 Шифра : 45914                                Површина слива (km<sup>2</sup>) :      208

ПРОТОЦИ ВОДЕ ЗА 2016. ГОДИНУ

ДАН	I	II	III	IV	V	VI	VII	VIII	IX	X	XI	XII
1	.115	.615	4.92	-	-	.323	.165	.063	.046	.031	.031	.218
2	.115	.615	6.90	-	-	.981	.108	.084	.046	.031	.031	.237
3	.115	.396	4.92	-	-	2.46	.108	.063	.046	.046	.046	.237
4	.115	.615	2.71	-	-	1.16	.084	.046	.031	.046	.046	.237
5	.115	2.89	1.77	-	-	.898	.063	.046	.031	.063	.063	.199
6	.115	2.38	1.36	-	-	1.07	.046	.046	.135	.046	.046	.165
7	.115	1.36	8.57	-	-	.898	.046	.046	.084	.046	.046	.135
8	.281	1.00	7.48	-	-	.480	.046	.046	.063	.046	.108	.135
9	.535	.702	4.69	-	-	.323	.031	.046	.046	.046	.063	.135
10	3.64	.615	3.39	-	-	.278	.031	.046	.031	.046	.046	.135
11	5.63	.615	8.85	-	-	.237	.031	.742	.031	.046	.046	.135
12	8.29	.462	10.7	-	-	1.16	.031	.539	.031	.108	.108	.135
13	6.12	.462	5.77	-	-	.671	.020	.323	.031	.084	.084	.135
14	2.71	.535	4.30	-	-	.818	.020	.199	.031	.046	.046	.135
15	1.77	.535	3.39	-	-	.671	.020	.135	.031	.046	.046	.135
16	4.26	.535	2.05	-	-	2.05	.424	.084	.031	.046	.046	.108
17	2.71	.535	1.69	-	-	.603	.424	.063	.020	.046	.046	.108
18	2.38	.535	1.57	-	-	.323	.237	.539	.020	.046	.038	.108
19	1.36	.535	1.46	-	-	.539	.135	.480	.031	.046	.038	.108
20	.702	1.00	1.46	-	-	1.69	.108	.371	.108	.046	.038	.108
21	1.00	.897	1.26	-	-	.603	.084	.165	.199	.150	.038	.108
22	1.00	.897	2.05	-	-	.424	.084	.237	.199	.257	.038	.108
23	.702	.796	12.7	-	-	.323	.084	1.57	.135	.397	.038	.108
24	.535	.702	20.7	-	-	.323	.063	.898	.135	.237	.038	.135
25	.281	.702	5.77	-	-	.278	.063	.480	.084	.150	.063	.108
26	.615	.702	3.39	-	-	.278	1.92	.199	.063	.108	.084	.278
27	.336	2.89	2.75	-	-	.199	.424	.135	.063	.084	.108	.323
28	.615	2.38	2.32	-	-	.237	.165	.108	.046	.063	.135	.371
29	1.12	1.91	2.05	-	-	.237	.108	.084	.046	.046	.150	.371
30	1.00		1.86	-	-	.199	.084	.063	.046	.046	.182	.278
31	.897		1.74	-	-		.063	.063		.038		.278
min дана	.115 1	.396 3	1.26 21	-	-	.199 27	.020 13	.046 4	.020 17	.031 1	.031 1	.108 16
сред.	1.59	.993	4.66	-	-	.691	.172	.258	.065	.083	.064	.178
max дана	8.29 12	2.89 5	20.7 24	-	-	2.46 3	1.92 26	1.57 23	.199 21	.397 23	.182 30	.371 28
Годишњи мин. : -				Средње годишњи : -				Годишњи макс. : -				
Датум : -								Датум : -				

Q-14

ПРОТОЦИ ВОДЕ

Станица : **Ђеманов мост**  
 Река : **Тамнава**  
 Шифра : 45917

Кота "0" (м н.Ј.м.) : 84.0  
 Удаљеност од ушћа (km) : 13.6  
 Површина слива (km<sup>2</sup>) : 385

ПРОТОЦИ ВОДЕ ЗА 2016. ГОДИНУ

ДАН	I	II	III	IV	V	VI	VII	VIII	IX	X	XI	XII	
1	.135	.772	1.82	1.19	1.05	1.11	.552	.346	.320	.293	.450	.547	
2	.122	.729	5.94	1.09	1.32	1.07	.495	.329	.307	.303	.445	.542	
3	.145	.685	5.36	.998	2.89	1.78	.458	.310	.303	.291	.459	.543	
4	.216	.687	2.45	.954	7.89	1.60	.425	.291	.289	.305	.643	.530	
5	.215	1.20	1.62	.922	8.69	1.07	.404	.302	.294	.315	.883	.504	
6	.190	1.14	1.29	.881	5.00	2.17	.386	.291	.295	.348	.677	.491	
7	.213	.910	6.86	.842	2.28	1.06	.376	.280	.305	.345	.607	.490	
8	.222	.829	7.90	.818	1.51	1.01	.360	.307	.340	.363	1.39	.493	
9	.278	.780	3.89	.805	1.22	.792	.369	.316	.341	.372	4.69	.477	
10	.853	.737	2.00	.804	1.07	.690	.351	.318	.319	.372	6.98	.480	
11	4.66	.732	6.76	.853	1.01	.639	.342	.970	.304	.380	2.98	.484	
12	7.63	.711	10.8	.809	1.03	.693	.329	1.34	.288	.385	1.18	.487	
13	7.79	.694	9.48	.756	2.42	1.20	.320	.703	.280	.467	1.01	.491	
14	2.52	.678	4.06	.759	2.35	1.87	.315	.521	.279	.605	.912	.479	
15	1.42	.683	2.22	1.21	1.30	1.15	.318	.408	.271	.489	.830	.475	
16	3.72	.654	1.71	1.63	2.38	1.53	.405	.362	.272	.430	.765	.475	
17	2.66	.623	1.41	1.07	2.79	1.46	1.06	.349	.267	.406	.727	.476	
18	1.41	.629	1.23	.892	1.48	.835	.658	.331	.271	.392	.707	.474	
19	1.08	.689	1.14	.813	1.18	.793	.500	.661	.430	.421	.683	.457	
20	.957	.865	1.04	.763	1.04	2.54	.444	.486	.628	.430	.648	.455	
21	.927	.834	.967	.747	.967	1.75	.390	.381	.650	.557	.630	.457	
22	.884	.787	2.84	.717	.913	.967	.355	.609	.631	.850	.612	.438	
23	.809	.752	12.8	.702	.822	.810	.335	2.01	.455	1.23	.589	.438	
24	.711	.726	18.2	.718	.782	.711	.317	1.10	.370	.868	.576	.442	
25	.643	.723	19.7	1.15	.848	.671	.318	.733	.336	.660	.574	.437	
26	.636	.743	9.21	1.96	1.50	.586	1.23	.593	.324	.567	.573	.448	
27	1.08	1.43	3.54	1.98	1.02	.546	1.08	.486	.321	.515	.575	.461	
28	1.27	1.33	2.31	1.23	.827	.780	.586	.430	.317	.494	.583	.467	
29	1.03	1.04	1.79	1.02	.742	.856	.452	.375	.314	.484	.592	.493	
30	.883		1.52	1.09	.697	.635	.401	.358	.306	.469	.573	.478	
31	.802		1.32		1.06		.373	.333		.455		.447	
min дана	.073	.604	.945	.687	.663	.522	.293	.261	.251	.274	.429	.424	
	3	17	21	24	31	27	26	7	18	1	2	25	
сред.	1.49	.821	4.94	1.01	1.94	1.11	.474	.537	.348	.479	1.12	.479	
max дана	9.59	1.78	21.7	2.62	9.57	4.88	2.31	2.40	1.15	1.30	8.78	.563	
	13	27	24	26	5	20	26	23	19	23	10	1	
Годишњи мин. :		.073					Средње годишњи :					21.7	
Датум :		03.01.					1.23					Датум : 24.03.	

Станица : **У6**  
 Река : **У6**  
 Шифра : 45916

Кота "0" (м н.Ј.м.) : 89.62  
 Удаљеност од ушћа (km) : 10.0  
 Површина слива (km<sup>2</sup>) : 214

ПРОТОЦИ ВОДЕ ЗА 2016. ГОДИНУ

ДАН	I	II	III	IV	V	VI	VII	VIII	IX	X	XI	XII	
1	.254	.472	2.25	.893	.558	2.69	.444	.217	.326	.122	.207	.271	
2	.245	.420	8.78	.790	1.01	5.84	.371	.230	.308	.121	.208	.274	
3	.295	.391	5.05	.665	4.70	1.35	.333	.240	.296	.122	.293	.257	
4	.316	.441	3.08	.647	9.13	.848	.307	.225	.247	.117	.676	.249	
5	.375	1.09	1.97	.576	10.1	1.80	.306	.199	.250	.118	.470	.242	
6	.405	.784	2.09	.530	4.30	8.67	.277	.193	.213	.121	.363	.227	
7	.593	.620	17.0	.491	2.34	1.78	.265	.217	.207	.132	.396	.222	
8	.821	.543	7.58	.461	1.42	.901	.223	.220	.185	.174	4.36	.223	
9	.974	.485	4.00	.468	1.02	.655	.219	.235	.152	.201	6.68	.208	
10	5.58	.460	3.52	.510	.796	.579	.229	.236	.141	.185	4.36	.209	
11	7.39	.467	9.84	.496	.769	.556	.225	.559	.119	.169	1.70	.216	
12	8.69	.471	9.24	.415	.780	.664	.202	.372	.101	.264	1.08	.220	
13	4.10	.443	5.42	.409	1.80	3.90	.182	.262	.105	.392	.840	.228	
14	2.13	.394	3.48	.460	1.04	6.62	.186	.220	.101	.270	.634	.220	
15	1.73	.383	2.42	2.42	.926	3.01	.196	.186	.097	.216	.534	.223	
16	2.93	.365	1.71	1.08	1.91	3.72	.667	.175	.095	.189	.475	.231	
17	1.67	.340	1.27	.682	1.36	1.27	.480	.179	.092	.182	.427	.225	
18	1.13	.338	1.07	.574	.968	.816	.334	.297	.106	.170	.395	.223	
19	.826	.512	.944	.505	.796	1.45	.261	.245	.188	.200	.367	.213	
20	.626	.542	.791	.460	.668	8.66	.246	.238	.415	.252	.350	.221	
21	.584	.499	.695	.381	.694	2.60	.194	.220	.542	.344	.338	.216	
22	.537	.477	4.46	.367	.573	1.35	.193	2.47	.278	.993	.319	.218	
23	.463	.458	14.1	.354	.483	.993	.170	1.000	.216	.763	.307	.215	
24	.399	.464	25.8	.444	.428	.778	.143	.519	.184	.459	.303	.219	
25	.391	.476	7.27	.682	.660	.655	.168	.460	.163	.356	.295	.222	
26	.432	.992	3.88	2.14	1.65	.546	1.76	.409	.159	.308	.293	.226	
27	1.04	1.51	2.91	1.18	.575	.531	.471	.371	.151	.279	.304	.231	
28	.930	1.04	2.09	.765	.457	.736	.316	.386	.138	.253	.307	.248	
29	.713	.804	1.52	.646	.348	.601	.290	.342	.132	.236	.298	.240	
30	.578		1.14	.612	.314	.490	.267	.350	.128	.223	.272	.230	
31	.519		1.03		.326		.263	.346		.211		.218	
min дана	.234	.314	.660	.315	.230	.277	.119	.125	.072	.111	.197	.197	
	3	18	21	23	30	1	24	18	12	4	1	10	
сред.	1.54	.575	5.04	.703	1.71	2.17	.329	.381	.194	.263	.928	.229	
max дана	9.78	2.06	38.5	3.97	13.6	14.9	4.56	6.94	.852	1.38	9.02	.286	
	12	26	24	15	5	6	26	22	21	22	9	2	
Годишњи мин. :		.072					Средње годишњи :					38.5	
Датум :		12.09.					1.17					Датум : 24.03.	

C-15  
ПРОТОЦИ ВОДЕ

Станица : **Јаша Томић**      Кота "0" (м н.Ј.м.) : 73.5  
Река : **Тамиш**      Удаљеност од ушћа (km) : 122.7  
Шифра : 42401      Површина слива (km<sup>2</sup>) : 5334

ПРОТОЦИ ВОДЕ ЗА 2016. ГОДИНУ

ДАН	I	II	III	IV	V	VI	VII	VIII	IX	X	XI	XII		
1	12.9	13.0	24.8	24.1	35.9	31.8	225	20.1	22.0	10.6	8.41	46.3		
2	13.2	16.5	24.8	23.2	41.9	33.3	195	20.8	12.0	11.5	11.6	37.1		
3	12.4	52.8	35.7	24.9	28.1	34.6	157	34.5	12.1	11.5	11.4	39.2		
4	11.6	41.8	24.3	15.6	22.5	33.4	117	85.7	13.2	9.76	8.87	52.5		
5	14.2	26.8	28.2	11.0	33.0	30.1	85.2	85.2	10.5	12.0	14.8	44.8		
6	16.1	23.0	60.3	14.5	31.6	77.2	70.3	55.0	10.1	13.3	13.1	31.8		
7	17.7	19.9	54.8	22.4	15.4	84.5	54.9	36.2	9.98	16.0	10.9	30.2		
8	11.8	14.2	65.9	16.2	17.2	76.2	46.1	34.0	18.7	12.5	9.83	30.1		
9	13.0	11.6	99.1	12.9	19.6	65.6	39.4	36.1	14.1	10.1	32.4	24.9		
10	13.5	9.98	112	13.4	14.8	56.7	39.6	33.0	12.0	9.06	68.2	23.4		
11	11.9	10.8	97.3	15.3	19.9	35.9	31.5	36.5	11.2	8.64	90.1	24.0		
12	12.2	11.9	75.7	17.7	20.1	43.8	23.8	36.9	11.7	11.9	93.5	25.6		
13	19.1	17.2	60.9	27.9	12.8	51.2	29.7	34.3	10.8	14.6	74.3	27.9		
14	40.7	14.1	56.1	15.8	24.8	41.2	30.9	27.9	11.0	26.6	105	44.7		
15	30.3	18.3	50.2	16.2	39.9	70.9	37.2	19.1	10.7	22.4	182	53.0		
16	17.7	20.6	42.5	19.4	77.3	172	54.5	17.1	10.3	11.8	189	52.5		
17	15.6	22.7	41.5	33.8	147	243	60.4	15.1	10.0	9.37	155	47.7		
18	15.6	20.9	33.0	30.6	165	227	91.6	22.0	11.7	8.86	120	44.1		
19	12.7	16.5	25.4	23.2	137	192	68.4	31.6	10.4	10.6	97.7	27.1		
20	11.3	17.5	19.6	31.3	101	164	61.5	37.3	10.9	12.3	80.4	26.2		
21	13.3	19.9	15.4	33.5	76.7	151	50.9	30.1	9.36	10.9	62.5	44.5		
22	11.0	15.1	16.7	46.9	46.4	138	50.7	22.2	13.4	11.6	48.1	28.1		
23	11.9	12.7	22.4	42.1	26.1	128	39.6	17.1	16.5	10.1	44.7	26.4		
24	13.0	18.2	21.6	24.4	21.8	112	37.8	24.5	11.1	10.6	51.5	22.8		
25	11.1	17.9	26.2	22.6	28.4	96.3	30.0	19.9	12.7	9.89	47.6	19.7		
26	10.3	24.8	31.9	31.3	34.0	80.6	22.7	22.0	12.4	10.2	37.7	14.5		
27	10.3	31.2	31.0	72.6	59.5	59.0	30.3	23.4	10.7	12.6	30.2	12.4		
28	10.9	41.5	16.2	68.9	50.4	57.6	36.4	13.9	10.4	11.6	26.6	24.8		
29	11.5	37.0	12.8	53.1	38.9	103	35.1	15.8	12.8	11.4	40.9	36.0		
30	11.6		12.8	42.9	29.8	196	36.0	12.7	12.1	11.9	57.4	31.6		
31	14.0		20.2		24.0		30.7	21.3		9.73		18.6		
min дана	8.72	9.20	11.8	10.6	11.4	23.9	19.5	11.5	9.13	8.51	7.87	11.9		
сред.	14.6	21.3	40.6	28.3	46.5	96.2	61.9	30.4	12.2	12.1	60.8	32.6		
max дана	46.0	58.2	114	77.5	170	250	230	96.9	24.2	30.9	198	56.0		
	14	3	10	27	18	17	1	4	1	14	16	4		
Годишњи мин. : 7.87					Средње годишњи : 38.1					Годишњи макс. : 250				
Датум : 04.11.										Датум : 17.06.				

Станица : **Барварин**      Кота "0" (м н.Ј.м.) : 126.13  
Река : **Велика Морава**      Удаљеност од ушћа (km) : 177.2  
Шифра : 47010      Површина слива (km<sup>2</sup>) : 31548

ПРОТОЦИ ВОДЕ ЗА 2016. ГОДИНУ

ДАН	I	II	III	IV	V	VI	VII	VIII	IX	X	XI	XII		
1	96.4	301	249	416	170	173	104	78.6	68.4	64.1	93.5	159		
2	92.3	299	283	394	212	164	101	80.5	67.7	64.1	90.5	149		
3	76.3	318	298	368	338	157	96.7	95.0	72.8	62.8	92.2	141		
4	63.1	297	307	342	844	161	93.4	87.9	66.7	63.4	92.9	142		
5	65.3	282	297	329	1020	161	88.1	84.9	64.8	67.7	98.1	119		
6	102	262	283	312	942	160	86.5	77.2	72.7	68.7	98.5	115		
7	176	229	329	301	750	183	83.0	74.6	88.9	71.2	98.7	134		
8	362	204	743	295	565	189	82.5	74.9	92.6	76.9	211	130		
9	312	180	1460	285	471	169	78.2	114	90.1	87.3	540	120		
10	291	175	1230	288	423	154	78.3	108	86.8	89.7	937	121		
11	329	193	911	279	380	161	82.2	98.6	97.1	84.8	1040	120		
12	387	237	1110	266	346	173	83.5	111	79.8	90.1	718	105		
13	394	238	1220	274	325	162	71.9	103	72.0	113	687	106		
14	328	247	1160	248	329	227	70.1	91.0	70.0	134	635	122		
15	259	293	1170	253	305	252	73.0	89.5	67.9	120	500	118		
16	238	288	1010	242	299	213	85.1	83.0	67.9	99.5	449	123		
17	274	281	772	212	326	186	124	81.0	65.3	100	393	121		
18	245	253	610	195	301	166	103	79.8	67.0	109	339	102		
19	219	240	513	188	258	153	92.2	76.0	64.2	116	297	91.1		
20	210	244	467	181	241	149	86.6	91.0	68.7	154	264	97.1		
21	176	243	437	175	281	174	97.5	108	74.8	168	247	110		
22	171	237	415	161	368	150	87.8	96.6	86.8	147	229	114		
23	171	215	462	160	336	134	78.6	93.0	78.5	147	228	117		
24	155	204	672	157	298	127	79.0	90.1	72.7	138	220	118		
25	125	266	811	159	276	131	72.6	105	70.5	121	204	109		
26	134	281	703	161	281	118	87.1	105	67.1	111	197	98.0		
27	188	272	574	170	275	113	80.9	90.3	65.8	108	176	91.7		
28	271	296	545	173	248	115	84.7	80.2	65.8	106	169	101		
29	336	264	525	150	225	119	84.6	75.7	65.9	97.7	158	103		
30	361		496	149	196	108	103	73.8	64.9	98.5	163	105		
31	336		457		183		88.3	73.8		97.7		100		
min дана	58.1	170	243	144	170	105	67.0	70.0	63.4	61.6	86.5	88.0		
	5	10	1	29	1	30	15	8	5	3	2	26		
сред.	224	253	663	243	381	160	87.3	89.4	73.5	102	322	116		
max дана	413	321	1690	437	1060	264	139	133	105	174	1060	168		
	13	3	9	1	5	15	17	9	11	20	11	1		
Годишњи мин. : 58.1					Средње годишњи : 226					Годишњи макс. : 1690				
Датум : 05.01.										Датум : 09.03.				

С-16

ПРОТОЦИ ВОДЕ



Станица : **Ђуприја** Кота "0" (м н.Ј.м.) : 117.8  
 Река : **Раваница** Удаљеност од ушћа (km) : 2.7  
 Шифра : 47029 Површина слива (km²) : 163

Станица : **Мајур** Кота "0" (м н.Ј.м.) : 123.29  
 Река : **Лугомир** Удаљеност од ушћа (km) : 9.6  
 Шифра : 47035 Површина слива (km²) : 427

ПРОТОЦИ ВОДЕ ЗА 2016. ГОДИНУ

ДАН	I	II	III	IV	V	VI	VII	VIII	IX	X	XI	XII	
1	.112	.419	.346	.402	.492	.405	.132	.079	.067	.085	.167	.307	
2	.105	.377	.400	.373	.631	.376	.114	.174	.067	.085	.153	.290	
3	.126	.346	.381	.353	.934	.446	.104	.116	.061	.085	.153	.290	
4	.166	.338	.358	.336	1.03	.384	.094	.093	.059	.085	.175	.290	
5	.169	.353	.353	.314	1.33	.376	.084	.082	.062	.085	.160	.277	
6	.266	.334	.333	.310	.866	.354	.075	.067	.184	.093	.153	.258	
7	.396	.310	.464	.302	.666	.376	.067	.068	.132	.114	.154	.255	
8	.330	.296	1.19	.286	.546	.358	.059	.134	.103	.182	.845	.255	
9	.251	.285	.692	.272	.472	.309	.053	.114	.092	.130	1.41	.255	
10	.405	.314	.567	.272	.423	.284	.052	.100	.085	.130	1.06	.255	
11	.727	1.71	.504	.272	.400	.262	.045	.127	.085	.204	.704	.255	
12	.719	.956	.464	.266	.416	.240	.041	.179	.084	.470	.753	.255	
13	.565	.676	.423	.255	.579	.262	.038	.135	.076	.404	3.95	.255	
14	.406	.663	.388	.262	.549	.378	.033	.111	.076	.275	1.41	.235	
15	.371	.546	.372	.290	1.35	.371	.037	.095	.068	.229	.936	.225	
16	.717	.441	.339	.283	1.48	.292	.477	.086	.067	.213	.724	.225	
17	.601	.383	.310	.252	1.18	.233	.199	.067	.059	.223	.631	.225	
18	.441	.357	.292	.237	.805	.206	.153	.086	.059	.217	.551	.225	
19	.366	.353	.290	.225	.636	.181	.140	.096	.062	.266	.478	.225	
20	.346	.337	.274	.225	.558	.178	.139	.158	.275	.260	.433	.225	
21	.380	.316	.272	.224	.530	.167	.124	.095	.213	.234	.392	.225	
22	.266	.304	.377	.210	.517	.164	.104	.133	.150	.232	.369	.215	
23	.288	.274	.988	.210	.457	.151	.084	.178	.117	.240	.343	.210	
24	.312	.272	2.81	.302	.464	.128	.074	.240	.105	.230	.326	.210	
25	.261	.260	1.46	.685	1.23	.116	.124	.208	.105	.191	.310	.210	
26	.240	.276	.881	.922	2.39	.105	.395	.172	.105	.181	.303	.329	
27	.323	.320	.683	.662	1.02	.108	.124	.135	.103	.181	.290	.468	
28	.757	.328	.588	.471	.686	.184	.099	.115	.093	.178	.287	.616	
29	.709	.297	.527	.435	.541	.181	.095	.097	.085	.167	.290	.517	
30	.578	.482	.493	.462	.166	.092	.085	.085	.167	.310	.426		
31	.479	.444	.425	.077	.074	.167					.350		
min дана	.105	.255	.272	.210	.400	.105	.033	.067	.059	.085	.153	.210	
	1	25	20	21	10	25	13	5	3	1	2	22	
сред.	.393	.429	.589	.347	.776	.258	.114	.119	.099	.194	.607	.286	
max дана	.850	2.57	3.98	.954	4.84	.530	1.53	.353	.400	.619	7.07	.619	
	16	11	24	25	25	3	26	23	20	12	13	28	
Годишњи мин. :		.033			Средње годишњи :			.351			Годишњи макс. :		7.07
Датум :		13.07.			Датум :			13.11.					

ПРОТОЦИ ВОДЕ ЗА 2016. ГОДИНУ

ДАН	I	II	III	IV	V	VI	VII	VIII	IX	X	XI	XII	
1	.557	2.40	1.59	2.14	1.24	1.09	.510	.324	.286	.331	.458	.550	
2	.597	1.96	1.79	1.84	8.98	1.25	.537	.735	.282	.329	.470	.569	
3	.619	1.58	1.64	1.75	44.5	1.54	.497	.568	.269	.339	.487	.549	
4	.613	1.36	1.60	1.70	36.8	2.08	.474	.429	.260	.346	.506	.521	
5	.497	1.32	1.35	1.56	24.3	2.13	.443	.377	.279	.359	.510	.504	
6	1.05	1.09	1.19	1.46	10.5	2.65	.414	.334	.653	.368	.495	.519	
7	5.64	.942	10.2	1.38	5.92	8.13	.390	.336	.568	.420	.478	.513	
8	3.69	.949	15.2	1.30	4.16	2.68	.368	.677	.435	.691	1.87	.484	
9	2.64	.966	4.98	1.28	3.40	2.04	.350	.657	.386	.571	3.55	.495	
10	7.89	1.04	2.92	1.63	2.64	1.67	.332	.482	.361	.505	2.72	.504	
11	15.2	4.60	15.7	1.32	2.47	1.45	.321	.430	.343	.602	1.81	.505	
12	22.9	2.93	11.7	1.17	2.31	1.28	.310	.530	.326	1.16	1.50	.510	
13	8.12	2.30	5.34	1.08	2.41	1.49	.296	.457	.316	.961	4.77	.498	
14	3.35	1.95	3.49	1.12	2.19	1.79	.285	.375	.316	.643	2.40	.458	
15	2.51	1.56	2.42	1.79	2.96	1.41	.289	.346	.308	.538	1.76	.500	
16	4.93	1.22	2.15	1.41	6.90	1.15	1.02	.333	.304	.509	1.40	.501	
17	3.05	1.02	1.74	1.18	5.34	.967	.730	.330	.294	.667	1.19	.486	
18	2.37	.960	1.53	1.07	3.12	.842	.487	.388	.282	.705	1.05	.459	
19	1.90	1.11	1.34	.976	2.31	.775	.432	.373	.337	.912	.929	.457	
20	1.24	1.27	1.18	.898	2.10	.784	.403	1.12	.992	1.04	.855	.467	
21	1.37	1.34	1.09	.797	2.33	.737	.383	.521	.744	.733	.783	.453	
22	1.27	1.32	2.32	.751	2.32	.719	.364	.416	.488	.697	.724	.423	
23	1.11	1.24	12.9	.728	1.97	.659	.327	.462	.412	.688	.708	.452	
24	1.04	1.18	29.4	1.19	1.86	.585	.290	.687	.377	.611	.681	.450	
25	1.02	1.13	15.1	1.60	1.84	.522	.302	.689	.359	.571	.656	.456	
26	1.05	1.17	7.75	1.32	1.80	.475	.794	.492	.364	.546	.648	.554	
27	5.56	1.37	4.97	1.14	1.54	.464	.498	.408	.320	.526	.626	.860	
28	11.2	1.18	3.68	1.06	1.42	.943	.487	.358	.320	.511	.613	.721	
29	7.23	1.08	3.12	1.18	1.33	.732	.856	.330	.337	.495	.579	.628	
30	5.00	2.61	1.31	1.27	.551	.457	.311	.335	.490	.559	.565		
31	3.19	2.30	1.15			.354	.295		.470				
min дана	.438	.770	1.01	.684	1.06	.424	.250	.286	.250	.324	.448	.220	
	5	8	21	23	31	26	25	31	4	1	1	14	
сред.	4.14	1.50	5.62	1.30	6.24	1.45	.451	.470	.388	.591	1.19	.520	
max дана	26.4	6.42	40.0	2.40	59.7	22.0	1.72	2.18	1.25	1.44	7.13	.979	
	12	11	24	1	3	7	28	20	20	12	13	27	
Годишњи мин. :		.220			Средње годишњи :			1.99			Годишњи макс. :		59.7
Датум :		14.12.			Датум :			03.05.					



Станица : **Јагодина** Кота "0" (m н.Ј.м.) : 115.3  
 Река : **Белица** Удаљеност од ушћа (km) : 9.5  
 Шифра : 47038 Површина слива (km<sup>2</sup>) : 193

ПРОТОЦИ ВОДЕ ЗА 2016. ГОДИНУ

ДАН	I	II	III	IV	V	VI	VII	VIII	IX	X	XI	XII		
1	.245	1.53	.620	1.26	1.11	.804	.225	.154	.098	.111	.225	.243		
2	.266	1.47	.655	1.11	1.98	.804	.170	.245	.087	.111	.245	.256		
3	.206	1.36	.620	1.02	6.97	.886	.154	.225	.087	.111	.245	.243		
4	.170	1.26	.655	.928	10.9	.886	.138	.154	.087	.124	.245	.225		
5	.335	1.26	.727	.804	6.01	1.16	.138	.138	.087	.124	.245	.216		
6	.525	1.16	.765	.765	3.64	1.42	.124	.124	.138	.138	.225	.246		
7	.765	1.11	1.36	.765	2.41	3.28	.111	.111	.187	.154	.245	.228		
8	1.02	1.11	4.57	.727	2.12	1.47	.111	.124	.154	.245	.690	.201		
9	1.71	1.06	2.63	.727	1.98	1.16	.098	.206	.138	.206	1.71	.224		
10	3.28	1.06	2.05	.690	1.98	1.11	.098	.154	.124	.187	1.47	.231		
11	4.00	6.86	2.94	.690	1.71	.972	.098	.138	.111	.225	.928	.242		
12	4.88	3.11	3.64	.690	1.65	.727	.087	.187	.098	.360	.765	.239		
13	2.94	2.12	2.71	.727	1.53	.620	.087	.170	.098	.385	3.28	.231		
14	1.59	1.78	2.41	.690	1.47	.495	.087	.154	.098	.288	1.02	.218		
15	1.31	1.59	2.12	.844	1.59	.411	.076	.124	.098	.225	.611	.245		
16	2.19	1.53	1.78	.765	1.91	.360	.245	.111	.111	.206	.484	.225		
17	1.71	1.42	1.71	.727	1.71	.311	.206	.111	.098	.288	.428	.215		
18	1.47	1.36	1.65	.690	1.53	.288	.154	.138	.098	.360	.384	.192		
19	1.31	1.36	1.65	.690	1.42	.288	.138	.170	.087	.411	.351	.225		
20	1.16	1.31	1.53	.620	1.31	.266	.124	.495	.245	.555	.328	.213		
21	1.11	1.26	1.47	.620	1.31	.266	.111	.187	.266	.525	.310	.203		
22	1.11	1.26	1.91	.587	1.26	.245	.098	.170	.187	.495	.296	.166		
23	1.06	1.21	3.37	.587	1.16	.245	.098	.187	.154	.466	.285	.225		
24	1.06	1.11	10.6	.655	1.11	.245	.087	.245	.154	.385	.279	.212		
25	1.02	1.02	8.01	1.21	1.02	.225	.087	.225	.138	.335	.277	.221		
26	1.11	.886	3.46	.972	1.11	.225	.245	.170	.138	.335	.271	.377		
27	2.41	.844	2.27	1.06	.972	.225	.170	.138	.138	.311	.276	.559		
28	4.57	.765	1.84	.972	.886	.360	.138	.124	.124	.288	.266	.392		
29	3.82	.690	1.65	.928	.844	.288	.360	.098	.124	.266	.246	.316		
30	2.63		1.53	.972	.844	.288	.225	.098	.124	.266	.239	.269		
31	1.65		1.42		.886		.170	.087		.245		.216		
min дана	.170 4	.690 29	.620 1	.587 22	.844 29	.225 25	.076 15	.087 31	.087 2	.111 1	.225 1	.143 22		
сред.	1.70	1.51	2.40	.816	2.14	.678	.144	.167	.129	.282	.563	.249		
max дана	4.88 12	6.86 11	13.9 24	1.26 1	10.9 4	3.28 7	.360 29	.495 20	.266 21	.555 20	3.28 13	.649 27		
Годишњи мин. :		.076			Средње годишњи :			.898			Годишњи макс. :		13.9	
Датум :		15.07.								Датум :		24.03.		

Станица : **Баточина** Кота "0" (m н.Ј.м.) : 104.51  
 Река : **Лепеница** Удаљеност од ушћа (km) : 4.7  
 Шифра : 47057 Површина слива (km<sup>2</sup>) : 584

ПРОТОЦИ ВОДЕ ЗА 2016. ГОДИНУ

ДАН	I	II	III	IV	V	VI	VII	VIII	IX	X	XI	XII		
1	-	-	-	-	-	-	1.55	1.44	1.55	1.44	1.44	1.22		
2	-	-	-	-	-	-	1.55	1.92	1.55	1.33	1.44	1.23		
3	-	-	-	-	-	-	1.55	1.55	1.55	1.33	1.44	1.21		
4	-	-	-	-	-	-	1.55	1.55	1.55	1.33	1.44	1.19		
5	-	-	-	-	-	-	1.55	1.55	1.55	1.33	1.44	1.18		
6	-	-	-	-	-	-	1.55	1.55	2.92	1.33	1.44	1.19		
7	-	-	-	-	-	-	1.55	1.55	2.18	1.33	1.44	1.19		
8	-	-	-	-	-	-	1.55	1.55	1.55	2.05	5.79	1.17		
9	-	-	-	-	-	-	1.55	1.55	1.55	1.79	4.53	1.18		
10	-	-	-	-	-	-	1.67	1.55	1.55	1.67	3.59	1.18		
11	-	-	-	-	-	-	1.67	2.05	1.55	1.67	2.46	1.19		
12	-	-	-	-	-	-	1.67	1.55	1.55	1.67	2.46	1.19		
13	-	-	-	-	-	-	1.67	1.55	1.55	1.67	1.92	1.18		
14	-	-	-	-	-	-	1.67	1.55	1.55	1.67	1.86	1.15		
15	-	-	-	-	-	-	1.67	1.55	1.55	1.67	1.59	1.18		
16	-	-	-	-	-	1.44	7.21	1.55	1.55	1.67	1.50	1.18		
17	-	-	-	-	-	1.44	1.55	1.55	1.55	1.55	1.44	1.17		
18	-	-	-	-	-	1.44	1.55	1.55	1.55	1.55	1.43	1.16		
19	-	-	-	-	-	1.44	1.44	1.55	1.67	1.55	1.41	1.16		
20	-	-	-	-	-	1.55	1.44	1.55	1.79	1.55	1.38	1.14		
21	-	-	-	-	-	1.55	1.44	1.55	1.55	1.55	1.36	1.15		
22	-	-	-	-	-	1.55	1.44	1.55	1.55	1.55	1.32	1.13		
23	-	-	-	-	-	1.55	1.44	1.55	1.55	1.55	1.32	1.15		
24	-	-	-	-	-	1.55	1.44	2.61	1.44	1.44	1.31	1.13		
25	-	-	-	-	-	1.67	1.44	1.55	1.44	1.44	1.29	1.15		
26	-	-	-	-	-	1.67	2.76	1.55	1.44	1.44	1.27	1.37		
27	-	-	-	-	-	1.67	1.44	1.55	1.44	1.44	1.28	1.32		
28	-	-	-	-	-	4.53	1.55	1.55	1.44	1.44	1.28	1.24		
29	-	-	-	-	-	1.67	1.55	1.55	1.44	1.44	1.24	1.22		
30	-	-	-	-	-	1.55	1.55	1.55	1.44	1.44	1.22	1.19		
31	-	-	-	-	-	1.55	1.55		1.44			1.15		
min дана	-	-	-	-	-	-	1.44	1.44	1.44	1.33	1.15	1.04		
сред.	-	-	-	-	-	-	1.76	1.61	1.60	1.52	1.81	1.19		
max дана	-	-	-	-	-	-	7.21	2.61	2.92	2.05	5.79	1.58		
	-	-	-	-	-	-	16	24	6	8	8	26		
Годишњи мин. :		-			Средње годишњи :			-			Годишњи макс. :		-	
Датум :		-								Датум :		-		

Q-19  
ПРОТОЦИ ВОДЕ

Станица : **Манастир Манасија**      Кота "0" (м н.Ј.м.) :      194.9  
 Река : **Ресава**      Удаљеност од ушћа (km) :      32.6  
 Шифра : 47063      Површина слива (km<sup>2</sup>) :      388

ПРОТОЦИ ВОДЕ ЗА 2016. ГОДИНУ

ДАН	I	II	III	IV	V	VI	VII	VIII	IX	X	XI	XII	
1	1.78	5.53	5.16	6.14	-	-	2.58	1.34	1.13	.887	1.84	2.66	
2	.833	7.05	5.44	5.75	-	-	2.47	1.73	1.08	.877	1.77	2.73	
3	.736	7.29	5.34	5.46	-	-	2.40	1.58	1.00	.882	1.80	2.85	
4	.621	7.15	5.61	5.20	-	-	2.22	1.39	1.00	.892	1.77	2.59	
5	.701	6.60	5.76	4.95	-	-	2.12	1.29	1.01	1.03	1.69	2.42	
6	.775	5.71	5.59	4.47	-	-	2.04	1.22	1.41	1.08	1.69	2.24	
7	1.02	5.16	6.64	4.20	-	-	1.93	1.24	1.27	1.08	1.67	2.28	
8	.975	4.61	15.3	4.02	-	-	1.83	1.29	1.15	1.35	2.93	2.08	
9	.791	4.24	12.7	3.94	-	-	1.76	1.28	1.05	1.28	5.35	2.04	
10	3.32	4.57	11.1	4.77	-	-	1.72	1.27	1.02	1.20	5.58	2.06	
11	7.13	12.6	10.2	4.55	-	-	1.65	1.93	.998	1.43	4.74	2.06	
12	9.51	9.88	9.05	4.57	-	-	1.58	1.86	.951	2.03	4.50	2.07	
13	9.74	8.44	8.25	4.28	-	-	1.54	1.58	.929	2.66	9.69	2.30	
14	7.39	9.99	7.75	-	-	-	1.50	1.40	.892	2.41	7.12	2.02	
15	6.43	9.81	7.16	-	-	-	1.47	1.28	.878	2.04	5.78	2.05	
16	7.71	9.21	6.53	-	-	-	3.83	1.20	.875	1.89	4.99	2.04	
17	6.27	8.50	5.80	-	-	-	2.47	1.19	.879	1.86	4.52	1.93	
18	5.09	7.77	5.39	-	-	-	2.47	1.36	.861	1.71	4.36	1.86	
19	3.88	7.51	5.13	-	-	-	2.35	1.29	.865	1.91	4.32	1.81	
20	3.08	6.88	4.81	-	-	-	2.01	1.33	1.37	2.02	4.32	1.73	
21	2.35	6.23	4.34	-	-	-	1.86	1.21	1.45	1.98	4.15	1.72	
22	2.07	5.80	4.72	-	-	-	1.69	1.26	1.20	2.13	3.90	1.68	
23	1.94	5.44	6.94	-	-	-	1.56	1.47	1.08	2.23	3.71	1.63	
24	1.81	5.17	11.8	-	-	-	1.47	1.99	1.00	2.12	3.60	1.65	
25	1.68	4.69	11.3	-	-	-	1.43	1.70	1.00	2.05	3.57	1.68	
26	1.68	4.39	9.25	-	-	-	1.52	1.57	.958	2.05	3.42	2.06	
27	2.35	4.97	8.09	-	-	-	2.02	1.34	.945	2.11	3.28	2.40	
28	2.93	4.62	7.48	-	-	-	1.62	1.27	.907	2.04	3.16	2.68	
29	3.88	4.39	6.87	-	-	-	1.53	1.18	.898	1.96	3.00	2.58	
30	4.73		6.43	-	-	-	1.46	1.14	.885	1.96	2.77	2.46	
31	5.31		6.27	-	-	-	1.36	1.07		1.89		2.30	
min дана	.591 2	3.88 10	4.05 21	- -	- -	- -	1.26 31	.983 31	.758 17	.786 4	1.57 7	1.57 24	
сред.	3.50	6.70	7.49	-	-	-	1.92	1.40	1.03	1.71	3.83	2.15	
max дана	11.7 12	14.7 11	16.7 8	- -	- -	- -	4.87 16	2.76 11	1.73 20	2.85 13	10.8 13	3.08 3	
Годишњи мин. :					-		Средње годишњи :					-	
Датум :					-		Годишњи макс. :					-	
Датум :					-		Датум :					-	

Станица : **Свилајнац**      Кота "0" (м н.Ј.м.) :      97.20  
 Река : **Ресава**      Удаљеност од ушћа (km) :      3.6  
 Шифра : 47067      Површина слива (km<sup>2</sup>) :      681

ПРОТОЦИ ВОДЕ ЗА 2016. ГОДИНУ

ДАН	I	II	III	IV	V	VI	VII	VIII	IX	X	XI	XII	
1	4.47	5.71	5.84	6.57	6.04	6.31	3.22	1.79	1.39	1.20	2.01	2.79	
2	3.66	6.11	6.23	6.12	6.24	6.13	2.97	1.84	1.43	1.17	1.96	2.76	
3	4.14	6.65	6.15	5.88	8.95	5.83	2.86	2.04	1.38	1.20	1.98	2.81	
4	4.14	6.88	6.21	5.69	11.5	5.55	2.83	1.91	1.33	1.18	1.99	2.72	
5	4.64	6.76	6.14	5.44	14.1	5.10	2.61	1.80	1.33	1.18	1.94	2.59	
6	4.47	6.12	5.93	5.17	11.7	4.83	2.47	1.72	1.53	1.25	1.90	2.44	
7	4.47	5.64	7.04	4.90	10.3	5.24	2.37	1.71	1.66	1.35	1.89	2.40	
8	5.12	5.26	13.8	4.66	9.06	4.83	2.22	1.75	1.55	1.46	2.29	2.33	
9	4.80	5.00	12.9	4.54	7.99	4.45	2.13	1.81	1.44	1.52	4.13	2.24	
10	4.31	4.94	11.4	5.01	7.16	4.17	2.10	1.74	1.39	1.50	5.34	2.22	
11	5.98	16.7	10.9	4.95	6.57	3.91	2.07	2.04	1.37	1.58	4.82	2.23	
12	6.98	12.8	9.95	4.93	6.14	3.68	1.97	2.18	1.35	1.89	4.32	2.23	
13	9.29	9.72	8.82	4.79	6.33	3.59	1.90	2.10	1.28	2.26	8.74	2.29	
14	7.70	10.1	8.16	4.73	5.96	4.80	1.85	1.90	1.24	2.46	8.64	2.29	
15	6.46	10.1	7.45	5.28	9.91	8.32	1.86	1.77	1.23	2.25	6.47	2.20	
16	7.78	9.53	6.91	5.67	11.4	6.40	3.07	1.67	1.22	2.10	5.58	2.19	
17	7.74	8.66	6.31	5.53	8.19	5.31	3.57	1.59	1.19	2.07	5.04	2.15	
18	6.60	7.75	5.99	5.30	7.18	4.67	2.90	1.61	1.19	1.93	4.61	2.08	
19	5.77	7.54	5.79	5.04	6.64	4.28	2.95	1.69	1.21	1.99	4.46	2.04	
20	5.03	7.22	5.52	4.94	6.25	4.03	2.71	1.61	1.28	2.08	4.36	1.98	
21	4.39	6.72	5.24	4.69	5.91	3.81	2.45	1.58	1.61	2.07	4.33	1.96	
22	4.02	6.33	5.43	4.44	5.70	3.54	2.25	1.59	1.56	2.13	4.16	1.93	
23	3.57	6.09	8.53	4.29	5.28	3.16	2.04	1.73	1.42	2.26	3.99	1.90	
24	3.14	5.94	12.7	5.00	5.01	3.04	1.99	2.13	1.34	2.27	3.85	1.87	
25	3.05	5.65	13.7	8.20	6.25	2.84	2.26	2.15	1.31	2.15	3.70	1.90	
26	3.03	5.41	10.5	8.26	19.3	2.70	2.36	1.98	1.31	2.13	3.57	2.07	
27	3.61	5.69	9.01	7.21	13.4	2.60	2.15	1.84	1.25	2.13	3.43	2.40	
28	5.55	5.47	8.06	6.24	10.3	3.09	2.26	1.69	1.25	2.16	3.29	2.62	
29	5.84	5.30	7.51	5.77	8.74	3.57	2.08	1.59	1.22	2.14	3.10	2.68	
30	5.75		7.31	6.20	7.78	3.37	1.97	1.48	1.19	2.11	2.94	2.56	
31	5.78		6.88		6.97		1.85	1.44		2.06		2.50	
min дана	2.95 25	4.70 10	4.96 22	4.05 24	4.83 24	2.52 27	1.81 14	1.28 30	1.12 30	1.13 2	1.81 6	1.81 24	
сред.	5.20	7.30	8.14	5.52	8.46	4.44	2.40	1.79	1.35	1.85	3.96	2.30	
max дана	9.88 13	20.3 11	15.7 24	8.46 25	27.2 15	9.23 15	5.41 25	2.45 11	1.71 7	2.54 14	10.8 13	2.91 3	
Годишњи мин. :					1.12		Средње годишњи :					27.2	
Датум :					30.09.		Датум :					15.05.	

C-20  
ПРОТОЦИ ВОДЕ

Станица : **Доња Шаторња**                      Кота "0" (м н.Ј.м.) :            263.0  
 Река : **Јасеница**                                Удаљеност од ушћа (km) :    65.9  
 Шифра : 47072                                      Површина слива (km<sup>2</sup>) :    84

ПРОТОЦИ ВОДЕ ЗА 2016. ГОДИНУ

ДАН	I	II	III	IV	V	VI	VII	VIII	IX	X	XI	XII
1	.187	.516	.553	.902	.516	.331	.258	.187	.187	.163	.202	.202
2	.187	.482	1.77	.853	.591	.358	.258	.258	.174	.163	.202	.202
3	.187	.417	1.23	.805	4.45	.482	.238	.238	.163	.174	.305	.202
4	.187	.358	.853	.759	1.49	.417	.238	.219	.163	.174	.281	.187
5	.187	.417	.714	.714	2.95	.417	.238	.202	.155	.219	.238	.219
6	.202	.386	.630	.672	1.92	.386	.258	.174	.281	.202	.219	.238
7	.258	.358	16.5	.630	1.23	.358	.238	.163	.281	.202	.219	.219
8	.174	.358	4.34	.591	1.12	.331	.238	.163	.258	.305	.591	.219
9	.553	.331	2.76	.591	1.01	.305	.219	.163	.238	.258	1.01	.202
10	1.23	.331	2.58	.553	.902	.305	.219	.155	.219	.219	.805	.202
11	.902	.516	3.25	.553	1.01	.331	.202	.305	.202	.238	.714	.202
12	.759	.482	1.92	.516	.902	.516	.187	.258	.202	.553	.553	.202
13	.482	.448	1.23	.516	.805	.630	.174	.238	.187	.358	.591	.187
14	.448	.482	.902	.482	.759	.714	.163	.219	.187	.305	.516	.187
15	.417	.448	.805	.591	.902	.553	.163	.202	.174	.281	.448	.219
16	.386	.417	.714	.516	1.36	.516	.417	.187	.163	.281	.417	.202
17	.386	.386	.672	.482	1.12	.482	.281	.174	.163	.417	.386	.202
18	.358	.358	.630	.417	.902	.417	.238	.219	.155	.305	.358	.187
19	.358	.386	.591	.417	.805	.358	.219	.187	.219	.386	.358	.187
20	.358	.417	.553	.386	.714	.417	.202	.358	.281	.358	.331	.187
21	.358	.417	.516	.386	.805	.331	.187	.305	.258	.305	.305	.187
22	.331	.417	.714	.358	.759	.305	.187	.305	.258	.448	.281	.187
23	.331	.386	2.76	.331	.759	.281	.187	.358	.238	.417	.281	.202
24	.305	.358	3.77	.358	.630	.258	.187	.305	.238	.305	.258	.202
25	.305	.417	1.69	.417	.759	.258	.174	.281	.219	.281	.258	.202
26	.358	.482	1.23	.358	.805	.238	.305	.258	.219	.305	.238	.219
27	.853	.448	2.95	.358	.759	.219	.219	.238	.202	.281	.258	.219
28	.759	.386	1.62	.386	.672	.630	.202	.219	.187	.281	.238	.219
29	.630	.358	1.36	.448	.630	.358	.219	.202	.174	.258	.219	.202
30	.591		1.23	.417	.553	.305	.202	.202	.163	.219	.219	.202
31	.553		1.12		.516		.202	.187		.202		.187
min дана	.174	.331	.516	.331	.516	.219	.163	.155	.155	.163	.202	.187
	8	9	21	23	1	27	14	10	5	1	1	4
сред.	.438	.412	2.01	.525	1.07	.393	.223	.230	.207	.286	.376	.203
max дана	1.23	.516	16.5	.902	4.45	.714	.417	.358	.281	.553	1.01	.238
	10	1	7	1	3	14	16	20	6	12	9	6
Годишњи мин. : .155					Средње годишњи : .531				Годишњи макс. : 16.5			
Датум : 10.08.									Датум : 07.03.			

Станица : **Смед.Паланка**                      Кота "0" (м н.Ј.м.) :            101.82  
 Река : **Јасеница**                                Удаљеност од ушћа (km) :    13.7  
 Шифра : 47075                                      Површина слива (km<sup>2</sup>) :    496

ПРОТОЦИ ВОДЕ ЗА 2016. ГОДИНУ

ДАН	I	II	III	IV	V	VI	VII	VIII	IX	X	XI	XII
1	.394	1.18	1.07	2.81	1.31	1.78	.819	.439	.428	.361	.625	.673
2	.431	1.08	2.34	2.60	1.38	1.71	.795	.438	.400	.361	.625	.673
3	.410	1.01	2.66	2.45	10.4	2.04	.819	.564	.400	.361	.625	.673
4	.411	.975	2.22	2.35	53.6	1.81	.797	.486	.380	.361	.678	.673
5	.444	.975	1.95	2.26	53.5	1.71	.752	.438	.325	.361	.742	.660
6	.501	.975	1.73	2.17	12.1	1.61	.753	.400	.403	.383	.680	.625
7	1.06	.931	32.4	2.09	3.95	1.49	.647	.400	.531	.400	.673	.625
8	1.53	.922	59.2	2.00	3.07	1.37	.588	.400	.482	.479	.795	.625
9	1.17	.907	7.59	1.96	2.69	1.28	.578	.400	.442	.601	.922	.625
10	2.51	.870	3.90	1.91	2.45	1.21	.535	.446	.437	.531	.922	.625
11	3.26	1.05	17.6	1.88	2.59	1.26	.485	.671	.400	.531	.922	.625
12	2.60	1.29	21.9	1.80	2.34	1.85	.485	.712	.400	.554	.922	.625
13	1.91	1.19	5.48	1.73	2.92	1.74	.466	.574	.384	.978	.922	.625
14	1.40	1.14	3.72	1.71	2.37	2.63	.423	.509	.361	.731	.952	.623
15	1.21	1.14	3.19	1.74	2.33	2.08	.400	.442	.331	.629	1.17	.532
16	1.28	1.10	2.82	1.67	5.90	1.67	.734	.442	.305	.578	1.09	.531
17	1.23	1.03	2.53	1.55	3.15	1.39	.838	.442	.325	.603	1.06	.531
18	1.13	1.03	2.37	1.48	2.53	1.20	.698	.455	.325	.769	1.03	.531
19	1.02	1.08	2.26	1.43	2.28	1.14	.653	.485	.325	.721	.971	.531
20	.975	1.28	2.12	1.38	2.10	1.16	.620	.769	.407	.843	.900	.531
21	.922	1.33	2.01	1.36	2.04	1.15	.578	.765	.776	.781	.819	.531
22	.870	1.21	2.63	1.31	1.92	1.07	.543	.952	.592	.785	.819	.531
23	.870	1.15	14.9	1.31	1.79	1.03	.485	1.66	.492	.912	.785	.531
24	.819	1.13	31.9	1.29	1.99	1.01	.466	1.04	.442	.865	.770	.531
25	.819	1.08	13.9	1.57	3.95	.949	.442	.928	.422	.760	.770	.531
26	.819	1.03	4.22	1.51	12.0	.861	.604	.729	.400	.709	.744	.531
27	1.61	1.03	6.11	1.41	2.26	.844	.653	.636	.400	.673	.721	.531
28	2.05	1.03	7.66	1.31	1.98	1.56	.562	.559	.390	.673	.721	.549
29	1.75	.997	3.92	1.31	1.78	1.04	.531	.520	.361	.673	.708	.578
30	1.45		3.43	1.31	1.65	.881	.515	.478	.361	.634	.673	.578
31	1.29		3.07		2.52		.466	.442		.625		.578
min дана	.259	.870	.975	1.26	1.31	.819	.400	.400	.291	.361	.625	.531
	1	9	1	24	1	26	14	1	15	1	1	15
сред.	1.23	1.07	8.80	1.76	6.67	1.42	.604	.601	.414	.620	.825	.586
max дана	3.63	1.38	84.9	2.96	57.5	3.47	1.03	3.63	.870	1.08	1.20	.673
	11	20	8	1	4	14	16	22	21	13	14	1
Годишњи мин. : .259					Средње годишњи : 2.05				Годишњи макс. : 84.9			
Датум : 01.01.									Датум : 08.03.			

Q-21  
ПРОТОЦИ ВОДЕ

Станица : **Смед.Паланка**      Кота "0" (м н.Ј.м.) :      100.0  
Река : **Кубршница**      Удаљеност од ушћа (km) :      2.0  
Шифра : 47076      Површина слива (km<sup>2</sup>) :      743

ПРОТОЦИ ВОДЕ ЗА 2016. ГОДИНУ

ДАН	I	II	III	IV	V	VI	VII	VIII	IX	X	XI	XII	
1	.262	2.21	2.20	2.71	2.38	2.29	2.27	1.79	1.73	1.71	1.85	1.93	
2	.269	2.18	2.85	2.59	2.62	2.69	2.19	1.85	1.72	1.71	1.87	1.95	
3	.201	2.15	3.28	2.50	3.70	2.91	2.17	1.88	1.75	1.73	1.87	1.97	
4	.281	2.16	2.83	2.45	10.9	2.55	2.11	1.82	1.75	1.74	2.00	1.95	
5	.293	2.21	2.71	2.42	24.6	2.57	2.13	1.79	1.79	1.72	2.00	1.94	
6	.357	2.18	2.52	2.38	14.4	2.62	2.13	1.79	1.87	1.76	1.95	1.94	
7	.917	2.14	18.3	2.38	5.17	2.43	2.10	1.80	1.92	1.75	1.93	1.94	
8	1.81	2.12	49.6	2.35	3.07	2.28	2.12	1.82	1.83	1.82	2.15	1.94	
9	1.42	2.10	11.2	2.33	2.70	2.24	2.12	1.83	1.82	1.88	3.09	1.94	
10	1.90	2.10	4.54	2.38	2.56	2.21	2.10	1.84	1.82	1.81	3.08	1.94	
11	2.86	2.16	5.72	2.36	2.53	2.21	2.09	1.86	1.78	1.79	2.48	1.94	
12	3.09	2.25	10.9	2.32	2.48	2.26	2.11	1.92	1.75	1.87	2.25	1.97	
13	3.29	2.20	5.77	2.27	2.81	2.62	2.10	1.88	1.74	2.13	2.34	1.96	
14	2.70	2.22	3.78	2.27	2.89	2.85	1.99	1.84	1.71	1.96	2.47	1.95	
15	2.47	2.22	3.22	2.43	2.62	2.66	1.96	1.81	1.68	1.87	2.24	1.95	
16	2.81	2.16	2.95	2.41	3.49	2.42	2.26	1.80	1.66	1.84	2.11	1.95	
17	2.72	2.11	2.75	2.30	3.51	2.31	2.32	1.81	1.67	1.89	2.06	1.96	
18	2.46	2.11	2.64	2.27	2.78	2.26	2.07	1.97	1.67	1.91	2.04	1.93	
19	2.30	2.18	2.57	2.24	2.54	2.24	1.99	1.88	1.68	1.88	2.05	1.92	
20	2.16	2.33	2.49	2.22	2.45	2.37	1.99	2.17	1.76	2.01	2.03	1.94	
21	2.18	2.29	2.44	2.22	2.42	2.69	1.93	2.30	1.79	1.90	2.01	1.94	
22	2.13	2.22	2.80	2.23	2.36	2.28	1.91	1.92	1.72	2.09	1.98	1.94	
23	2.02	2.17	8.27	2.25	2.30	2.23	1.90	2.44	1.69	2.38	1.97	1.93	
24	2.05	2.17	16.3	2.30	2.27	2.20	1.87	2.07	1.68	2.08	1.97	1.92	
25	2.07	2.18	9.17	2.57	2.32	2.16	1.93	1.95	1.68	1.94	1.96	1.94	
26	2.10	2.16	4.28	2.64	3.20	2.15	2.11	1.85	1.70	1.89	1.97	1.98	
27	2.36	2.18	3.49	2.57	2.90	2.27	2.02	1.79	1.68	1.87	1.98	2.01	
28	2.48	2.14	4.67	2.39	2.47	3.96	1.90	1.77	1.70	1.87	1.99	2.01	
29	2.40	2.11	4.13	2.36	2.33	3.27	1.89	1.79	1.71	1.85	1.98	1.98	
30	2.29		3.24	2.38	2.28	2.48	1.87	1.78	1.70	1.85	1.95	1.96	
31	2.24		2.89		2.31		1.80	1.76		1.84		1.92	
min дана	.182	2.08	2.12	2.20	2.18	2.09	1.75	1.69	1.60	1.65	1.80	1.83	
	3	10	1	20	31	26	31	31	18	2	1	31	
сред.	1.90	2.18	6.60	2.38	4.11	2.49	2.05	1.89	1.74	1.88	2.12	1.95	
max дана	3.47	2.35	65.5	2.80	31.8	4.50	2.61	2.99	2.04	2.52	3.27	2.07	
	13	20	8	1	5	28	16	20	6	23	9	3	
Годишњи мин. :	.182	Средње годишњи :					2.61	Годишњи макс. :	65.5				
Датум :	03.01.							Датум :	08.03.				

Станица : **Врањски Прибој**      Кота "0" (м н.Ј.м.) :      349.98  
Река : **Јужна Морав**      Удаљеност од ушћа (km) :      202.8  
Шифра : 47528      Површина слива (km<sup>2</sup>) :      2775

ПРОТОЦИ ВОДЕ ЗА 2016. ГОДИНУ

ДАН	I	II	III	IV	V	VI	VII	VIII	IX	X	XI	XII	
1	4.14	19.6	19.0	20.4	8.91	8.26	4.53	4.04	2.91	3.65	4.34	7.92	
2	3.96	18.6	21.1	19.6	9.87	7.98	4.68	5.79	2.86	3.59	4.25	7.41	
3	4.15	17.4	19.4	18.6	18.0	8.09	5.37	5.17	3.00	3.62	4.21	7.35	
4	4.54	16.8	19.7	18.1	34.4	7.73	5.16	4.48	3.03	3.29	4.30	7.10	
5	4.67	16.5	19.1	17.5	32.9	7.27	4.71	4.08	2.92	3.45	4.29	6.75	
6	13.3	15.6	17.6	16.7	29.9	7.83	4.51	3.94	3.33	3.18	4.38	6.88	
7	60.9	14.2	19.8	15.8	25.9	8.07	4.71	3.65	3.88	3.61	4.87	7.12	
8	52.1	13.4	67.8	15.1	22.6	7.45	4.10	3.88	4.91	4.55	21.4	6.27	
9	31.2	12.9	68.8	14.6	19.4	7.09	3.87	5.06	4.74	4.58	66.3	6.19	
10	22.3	12.7	57.1	14.4	17.6	7.99	3.70	5.45	4.51	4.31	73.0	6.19	
11	18.8	14.1	115	13.9	15.6	8.68	3.59	4.71	4.28	4.61	42.4	6.23	
12	16.7	14.0	159	13.2	14.8	7.82	3.42	4.62	3.98	8.45	30.7	6.36	
13	15.0	15.6	109	12.4	14.8	8.60	3.38	4.30	3.77	7.83	40.3	6.79	
14	13.6	23.6	103	11.9	14.0	9.48	3.32	4.04	3.63	6.86	32.7	6.45	
15	12.3	25.3	84.6	11.1	13.4	8.88	3.55	3.83	3.48	5.64	24.7	6.31	
16	12.2	21.8	64.4	10.8	12.9	7.91	11.3	3.68	3.29	5.28	19.8	6.52	
17	12.7	18.8	48.0	10.2	13.3	7.15	9.04	3.50	3.11	5.51	16.6	6.36	
18	12.4	17.1	38.7	9.82	12.6	6.60	6.38	3.37	3.17	6.49	14.1	6.15	
19	12.0	16.6	34.2	9.54	11.8	6.10	5.37	3.31	3.37	6.21	12.7	6.04	
20	10.8	15.8	31.0	9.22	11.3	5.99	4.87	3.40	4.75	6.26	11.6	5.36	
21	9.60	15.2	28.3	8.78	12.3	5.76	4.51	3.42	4.94	6.09	10.9	5.15	
22	9.79	14.9	25.8	8.60	17.8	5.45	4.43	3.36	4.76	6.24	10.7	5.09	
23	9.19	14.2	24.8	8.45	19.0	5.13	4.09	3.60	4.35	6.45	10.3	5.14	
24	8.12	15.6	40.0	9.73	17.0	4.91	3.87	3.46	4.11	6.33	9.85	5.11	
25	8.62	18.1	39.3	9.995	14.7	5.04	3.77	3.50	3.62	5.80	9.47	5.04	
26	8.88	17.5	31.9	9.72	13.6	5.22	4.12	3.49	3.83	5.42	9.22	5.39	
27	9.75	19.8	28.9	9.73	12.7	4.75	4.55	3.37	3.49	5.21	9.10	5.71	
28	13.0	18.1	26.1	9.14	11.5	4.76	4.36	3.22	3.75	4.93	8.90	5.82	
29	18.6	16.7	24.1	8.90	10.5	4.79	6.17	3.11	3.71	4.70	8.63	5.57	
30	21.1		23.0	9.02	9.24	4.70	4.95	3.04	3.69	4.49	8.36	5.48	
31	20.7		21.4		8.74		4.26	3.00		4.44		5.28	
min дана	3.80	12.3	16.1	8.26	7.83	4.41	3.16	2.90	2.67	2.98	4.03	4.86	
	2	10	1	23	30	23	14	31	3	4	3	22	
сред.	15.3	16.9	46.1	12.5	16.2	6.85	4.80	3.90	3.77	5.20	17.8	6.14	
max дана	74.8	26.9	179	21.2	38.1	10.5	17.9	6.91	5.24	9.46	87.6	8.27	
	7	14	12	1	4	14	16	2	20	12	9	1	
Годишњи мин. :	2.67	Средње годишњи :					13.0	Годишњи макс. :	179				
Датум :	03.09.							Датум :	12.03.				

Q-22

ПРОТОЦИ ВОДЕ

Станица : **Владичин Хан** Кота "0" (м н.Ј.м.) : 322.0  
 Река : **Јужна Морава** Удаљеност од ушћа (km) : 187.6  
 Шифра : 47530 Површина слива (km<sup>2</sup>) : 3052

ПРОТОЦИ ВОДЕ ЗА 2016. ГОДИНУ

ДАН	I	II	III	IV	V	VI	VII	VIII	IX	X	XI	XII	
1	8.11	25.4	19.2	35.9	12.0	16.2	9.32	11.7	2.28	3.15	11.4	17.3	
2	4.06	28.4	22.8	28.3	13.4	17.2	6.65	6.75	2.28	2.75	11.7	16.2	
3	6.29	23.2	25.4	24.4	38.1	16.4	5.27	4.98	2.27	7.02	11.5	16.2	
4	14.7	21.9	22.7	32.4	68.6	13.3	5.37	5.13	2.47	6.55	13.1	9.91	
5	14.1	19.9	18.7	29.2	62.0	8.56	7.11	7.40	2.30	6.80	11.5	14.4	
6	29.6	14.2	22.9	30.0	51.3	18.5	7.23	3.60	3.39	5.93	9.63	17.4	
7	93.5	10.2	31.7	31.2	43.1	18.8	5.29	3.03	3.30	7.04	13.0	15.3	
8	80.7	9.57	84.5	29.6	36.3	13.1	7.49	4.62	4.26	6.68	45.3	15.0	
9	44.7	9.69	98.2	27.9	30.2	8.37	13.0	4.71	4.21	5.04	132	14.3	
10	27.9	14.1	86.0	20.4	28.9	12.3	4.95	6.51	4.07	7.57	118	13.6	
11	26.5	14.8	137	29.2	24.6	10.6	4.01	7.71	3.79	8.93	71.4	8.76	
12	23.7	17.8	174	31.9	20.6	10.0	7.09	4.78	3.44	15.1	55.4	15.1	
13	18.5	21.1	138	26.5	27.1	12.2	7.03	9.39	3.07	14.6	65.0	15.8	
14	13.4	26.8	128	22.8	19.4	12.2	11.2	3.41	2.85	11.6	53.9	15.4	
15	17.7	29.0	115	24.5	20.1	12.8	11.9	3.75	3.64	6.43	42.9	15.7	
16	10.8	24.9	97.8	22.7	16.9	12.8	18.6	5.18	3.07	5.44	34.6	14.7	
17	9.33	20.8	73.5	20.6	17.0	15.5	10.3	2.90	2.39	5.89	29.8	5.52	
18	13.7	21.5	64.4	21.8	24.4	16.2	12.1	2.71	2.68	10.3	20.5	10.2	
19	12.6	19.2	55.2	21.9	21.8	15.0	13.9	2.72	3.94	15.8	21.8	13.4	
20	10.2	18.0	47.7	16.2	23.4	15.1	11.8	2.69	7.89	10.9	18.2	13.9	
21	12.1	12.6	42.2	20.4	20.3	14.0	10.8	2.70	5.78	14.9	19.2	13.8	
22	13.0	11.7	42.3	19.9	24.6	8.73	8.30	2.63	7.67	5.90	23.2	14.9	
23	5.99	10.9	42.1	11.8	32.7	15.4	7.49	3.31	8.32	6.01	16.6	13.8	
24	4.39	15.0	65.2	17.6	31.7	8.98	5.64	2.86	4.71	7.13	13.0	12.8	
25	11.3	18.3	72.1	20.8	28.2	12.0	4.37	2.88	3.25	8.91	17.1	9.82	
26	13.8	23.4	60.2	22.6	26.2	7.90	4.44	2.83	6.82	13.6	12.0	10.4	
27	16.1	23.1	46.7	22.2	25.4	9.42	4.98	2.72	7.19	7.75	8.29	8.94	
28	17.5	19.5	51.4	15.7	16.5	5.47	7.66	2.52	7.47	11.6	15.6	12.5	
29	21.1	17.5	41.7	22.7	15.1	11.6	7.03	2.42	7.11	10.7	16.7	13.3	
30	17.6		34.4	22.2	21.3	11.5	4.64	2.37	6.99	10.8	16.6	12.4	
31	16.8		30.4		20.1		4.27	2.30		6.82		11.5	
min дана	3.26	7.64	11.9	8.87	9.16	3.93	2.57	2.24	2.14	2.51	3.13	3.87	
	2	9	7	23	31	28	15	31	3	6	1	25	
сред.	20.3	18.7	64.2	24.1	27.8	12.7	8.04	4.30	4.43	8.63	31.6	13.3	
max дана	107	38.0	183	45.5	77.4	25.0	36.5	19.7	12.5	23.3	172	20.8	
	7	15	12	1	4	15	16	1	20	13	9	1	
Годишњи мин. :		2.14		Средње годишњи :				183		Годишњи макс. :			
Датум :		03.09.		19.8		26.5		246		Датум :		12.03.	

Станица : **Грделица** Кота "0" (м н.Ј.м.) : 251.63  
 Река : **Јужна Морава** Удаљеност од ушћа (km) : 155.0  
 Шифра : 47540 Површина слива (km<sup>2</sup>) : 3782

ПРОТОЦИ ВОДЕ ЗА 2016. ГОДИНУ

ДАН	I	II	III	IV	V	VI	VII	VIII	IX	X	XI	XII	
1	13.7	41.6	39.2	41.0	20.2	20.5	13.8	11.2	5.08	7.70	13.6	22.3	
2	11.9	47.9	40.9	33.8	17.9	21.2	11.7	15.8	5.20	5.92	14.9	21.5	
3	8.81	42.1	43.5	32.4	41.4	21.5	9.77	9.84	5.05	6.98	14.7	21.3	
4	18.8	39.6	43.5	36.4	70.8	18.0	9.43	8.18	5.13	9.64	16.4	17.6	
5	19.2	38.7	39.6	35.3	71.3	12.3	9.02	9.68	5.11	8.81	15.2	17.1	
6	34.3	28.8	39.4	35.1	61.9	18.9	11.0	8.90	7.54	8.93	12.7	23.0	
7	107	27.1	46.8	37.1	50.9	24.0	9.04	6.78	6.99	9.27	16.1	19.1	
8	94.1	22.9	106	33.9	44.5	19.2	10.9	6.40	7.08	12.1	46.4	19.9	
9	54.1	21.7	119	31.8	39.1	15.1	13.8	8.57	7.34	8.72	170	18.9	
10	37.5	27.1	101	26.5	35.4	15.2	11.7	9.35	7.29	8.87	147	19.3	
11	31.9	33.7	151	32.9	33.7	16.9	7.27	8.94	7.05	11.4	86.1	12.6	
12	32.1	35.4	196	35.4	29.1	14.2	7.62	11.0	6.59	20.5	62.2	19.2	
13	25.9	37.4	163	30.9	32.1	20.3	11.2	11.8	6.07	17.0	73.1	20.5	
14	24.0	47.6	143	26.3	25.8	18.6	11.5	7.63	5.69	16.8	59.9	20.1	
15	22.0	49.2	129	29.0	26.8	18.1	14.8	6.38	5.63	10.2	49.5	20.4	
16	24.5	43.0	110	26.6	23.9	18.4	30.1	8.12	6.27	9.00	42.1	19.6	
17	23.8	40.1	84.2	24.5	23.6	17.1	14.3	6.85	5.57	8.53	37.1	12.9	
18	23.5	37.7	71.1	25.0	26.3	20.4	15.4	6.00	5.20	9.80	30.6	10.9	
19	25.8	34.5	60.0	24.6	26.1	19.6	16.2	6.81	5.42	17.7	26.7	17.5	
20	22.4	33.7	54.0	20.7	27.9	18.5	16.4	6.25	10.2	15.4	24.9	18.3	
21	22.5	29.6	48.4	23.1	27.3	19.9	14.5	6.14	10.9	15.3	25.5	17.9	
22	24.4	26.0	46.9	23.0	29.2	13.8	11.1	5.82	8.91	11.8	28.0	18.9	
23	19.0	24.4	45.8	19.3	34.0	16.9	10.9	6.91	10.7	8.90	22.6	18.1	
24	13.8	32.3	69.8	18.4	34.0	13.9	10.5	6.41	8.89	8.66	20.3	16.9	
25	20.1	39.4	78.7	26.0	34.2	14.2	7.80	6.29	7.20	9.27	20.6	15.2	
26	25.4	41.3	65.8	26.3	32.6	14.1	7.40	6.04	7.41	14.7	18.7	13.3	
27	31.1	45.0	53.9	27.0	31.1	10.7	8.79	5.76	9.55	12.0	15.0	17.8	
28	36.5	41.9	55.0	20.2	23.6	11.4	9.65	5.53	9.86	12.8	17.8	13.9	
29	43.4	34.7	48.3	26.4	20.4	13.1	14.4	5.38	9.63	13.9	21.3	18.3	
30	39.4		42.1	26.4	24.6	15.6	9.29	5.23	9.56	14.1	21.9	17.8	
31	37.2		37.1		24.0		7.75	5.14		11.1		15.6	
min дана	8.26	19.8	30.6	13.2	14.4	7.79	5.93	5.03	4.50	5.25	6.76	8.20	
	1	9	7	23	31	29	12	31	5	3	6	25	
сред.	31.2	36.0	76.5	28.5	33.7	17.0	11.8	7.71	7.27	11.5	39.0	17.9	
max дана	124	55.1	205	47.7	85.3	31.5	39.0	28.9	16.3	26.0	246	25.9	
	7	14	12	1	4	7	16	2	20	12	9	1	
Годишњи мин. :		4.50		Средње годишњи :				26.5		Годишњи макс. :			
Датум :		05.09.		26.5		246		Датум :		09.11.		25.9	



Станица : **Врањска Бања**                      Кота "0" (м н.Ј.м.) :                      407.8  
Река : **Бањска**                                      Удаљеност од ушћа (km) :                      4.0  
Шифра : 47526                                      Површина слива (km<sup>2</sup>) :                      108

ПРОТОЦИ ВОДЕ ЗА 2016. ГОДИНУ

ДАН	I	II	III	IV	V	VI	VII	VIII	IX	X	XI	XII		
1	-	-	-	-	1.15	.545	.330	.417	.389	.984	.496	.650		
2	-	-	-	-	1.15	.446	.249	.337	.394	.970	.479	.336		
3	-	-	-	-	1.15	.496	.251	.367	.401	.970	.496	.336		
4	-	-	-	-	1.58	.572	.337	.378	.408	.682	.501	.338		
5	-	-	-	-	1.58	.575	.367	.367	.367	.789	.506	.349		
6	-	-	-	-	1.58	.587	.415	.363	.404	.446	.506	.577		
7	-	-	-	-	.389	.561	.814	.380	.443	.465	.476	.784		
8	-	-	-	-	.288	.572	.336	.367	.394	.485	1.10	.338		
9	-	-	-	1.35	.288	.647	.298	.345	.420	.446	1.26	.336		
10	-	-	-	1.35	1.58	.524	.282	.345	.415	.446	1.20	.324		
11	-	-	-	1.40	1.58	.506	.304	.363	.476	.392	1.46	.304		
12	-	-	-	1.34	.643	.506	.288	.345	.446	.539	1.54	.556		
13	-	-	-	1.35	.389	.799	.284	.371	.446	.463	1.47	.883		
14	-	-	-	1.35	1.58	.506	.294	.369	.479	.391	1.46	.883		
15	-	-	-	1.13	1.58	.288	.301	.336	.556	.336	1.46	.941		
16	-	-	-	1.34	1.58	.359	.705	.341	.467	.403	1.35	.937		
17	-	-	-	1.21	1.52	.378	.306	.363	.343	.396	1.13	.869		
18	-	-	-	1.25	1.58	.334	.341	.396	.384	.520	.478	.883		
19	-	-	-	1.27	1.58	.305	.312	.385	.480	.553	.288	.873		
20	-	-	-	1.21	1.50	.403	.302	.336	.984	.564	.300	.339		
21	-	-	-	1.10	.926	.371	.277	.341	.973	.550	.535	.302		
22	-	-	-	-	.506	.280	.282	.341	.970	.572	.898	.290		
23	-	-	-	-	.957	.288	.302	.393	.995	.554	.883	.288		
24	-	-	-	-	1.46	.279	.288	.336	1.06	.526	.955	.288		
25	-	-	-	-	1.46	.304	.316	.369	.692	.550	.959	.302		
26	-	-	-	-	1.45	.283	.288	.373	.977	.572	.937	.330		
27	-	-	-	-	1.38	.321	.363	.384	.662	.523	.803	.288		
28	-	-	-	-	1.46	.369	.511	.369	.970	.506	.799	.306		
29	-	-	-	-	1.42	.373	.572	.382	.970	.504	.799	.300		
30	-	-	-	-	.546	.365	.491	.394	1.01	.476	.855	.288		
31	-	-	-	-	.535		.405	.403		.501		.288		
min дана	-	-	-	-	.288	.243	.243	.288	.336	.336	.288	.288		
	-	-	-	-	8	18	2	2	4	4	18	10		
сред.	-	-	-	-	1.17	.438	.362	.366	.612	.551	.879	.487		
max дана	-	-	-	-	1.71	.883	4.21	.643	1.06	1.06	2.13	.970		
	-	-	-	-	20	9	28	1	20	1	8	15		
Годишњи мин. :					-	Средње					Годишњи макс. :			-
Датум :					-	годишњи :					Датум :			-

Станица : **Тупаловце**                                      Кота "0" (м н.Ј.м.) :                                      275.85  
Река : **Козарска**                                      Удаљеност од ушћа (km) :                                      3.2  
Шифра : 47539                                      Површина слива (km<sup>2</sup>) :                                      98

ПРОТОЦИ ВОДЕ ЗА 2016. ГОДИНУ

ДАН	I	II	III	IV	V	VI	VII	VIII	IX	X	XI	XII		
1	.114	2.20	2.62	1.06	.935	.945	.509	.529	.381	.409	.755	.986		
2	.160	2.21	2.30	1.04	1.30	.983	.553	1.32	.376	.409	.711	1.00		
3	.191	1.97	2.09	.963	2.73	.945	.573	.875	.360	.409	.727	1.08		
4	.191	1.76	2.14	.989	4.01	1.03	.906	.628	.323	.409	.836	.848		
5	.191	1.51	1.95	.913	3.52	.871	.523	.582	.315	.536	.838	1.06		
6	.787	1.20	1.86	.868	3.00	1.17	.463	.546	1.52	.503	.528	.938		
7	4.11	1.04	2.14	.961	2.34	1.88	.430	.538	.678	.556	.322	.907		
8	1.22	.987	3.75	.728	1.96	1.09	.407	.589	.497	1.84	4.32	.817		
9	.711	1.01	2.81	.702	1.65	.892	.349	.600	.479	.825	15.7	1.08		
10	.952	1.34	3.26	.863	1.45	.794	.416	.543	.484	.655	9.57	1.04		
11	1.74	2.44	6.29	.928	1.34	.812	.571	.500	.457	1.06	4.65	.939		
12	1.52	1.87	5.22	.792	1.23	.816	.526	.741	.430	3.83	3.43	1.13		
13	1.13	1.92	4.09	.730	1.19	2.54	.516	.582	.403	1.99	4.71	1.04		
14	.864	2.46	3.42	.681	1.06	1.43	.486	.516	.374	1.16	3.40	.997		
15	.787	2.03	2.76	.954	1.01	1.16	.593	.488	.364	.814	2.73	1.09		
16	1.30	1.53	2.34	.771	1.14	.964	2.69	.452	.346	.757	2.28	.952		
17	1.14	1.34	1.98	.696	1.32	.841	.930	.424	.344	.947	2.04	.866		
18	.986	1.56	1.79	.640	1.17	.774	.969	.399	.368	.753	1.73	1.15		
19	.924	1.53	1.64	.640	1.09	.717	.866	1.06	.384	1.10	1.63	1.11		
20	1.05	1.38	1.49	.667	1.19	.714	.711	.669	1.42	1.16	1.45	.957		
21	1.20	1.34	1.36	.633	1.46	.626	.621	.654	.754	.893	1.34	1.08		
22	.952	1.30	1.41	.575	1.24	.609	.518	.463	.640	.940	1.31	1.35		
23	.838	1.18	1.35	.565	1.06	.640	.497	.619	.409	.834	1.22	1.34		
24	1.23	2.54	2.20	.913	1.04	.572	.511	.575	.409	.768	1.13	1.02		
25	1.15	2.72	1.72	1.15	1.77	.474	.516	.570	.409	.686	1.13	.942		
26	.831	2.31	1.51	.996	2.18	.463	.673	.519	.409	.705	1.09	1.04		
27	1.38	2.49	1.41	.938	1.64	.439	.797	.457	.409	.806	1.19	1.35		
28	2.67	2.20	1.34	.879	1.37	.802	.649	.397	.409	1.02	1.13	1.25		
29	2.84	1.97	1.32	.909	1.22	.592	1.59	.376	.409	.889	1.11	1.04		
30	2.56		1.29	1.04	1.11	.497	.739	.409	.409	.824	1.02	.989		
31	2.17		1.20		1.01		.571	.402		.778		1.22		
min дана	.114	.952	1.13	.461	.640	.160	.191	.228	.313	.409	.269	.516		
	1	8	31	21	30	27	9	18	4	1	7	8		
сред.	1.22	1.77	2.32	.839	1.61	.902	.699	.581	.499	.944	2.47	1.05		
max дана	4.11	4.11	6.72	1.63	4.33	6.13	5.31	2.83	4.11	5.05	35.5	1.52		
	7	24	11	25	3	6	16	19	20	12	9	22		
Годишњи мин. :					.114	Средње					Годишњи макс. :			35.5
Датум :					01.01.	годишњи :					Датум :			09.11.

С-25

ПРОТОЦИ ВОДЕ

Станица : **Свође** Кота "0" (m н.Ј.м.) : 305.1  
 Река : **Власина** Удаљеност од ушћа (km) : 26.5  
 Шифра : 47630 Површина слива (km<sup>2</sup>) : 350

ПРОТОЦИ ВОДЕ ЗА 2016. ГОДИНУ

ДАН	I	II	III	IV	V	VI	VII	VIII	IX	X	XI	XII
1	.837	4.26	5.95	2.96	2.57	2.57	1.68	1.32	1.06	.978	1.23	1.85
2	.837	4.50	4.74	3.05	3.25	2.57	1.68	2.96	1.06	.978	1.23	1.94
3	.837	4.02	4.38	2.96	4.62	2.47	2.03	2.03	.978	1.06	1.23	2.03
4	.837	3.67	5.70	2.96	6.35	2.47	2.57	1.59	.978	1.14	1.32	1.94
5	.837	3.56	4.02	2.86	5.83	2.38	1.85	1.41	.978	1.06	1.32	1.68
6	2.25	3.25	3.78	2.86	5.22	2.96	1.50	1.32	1.68	1.06	1.32	1.68
7	10.4	2.96	3.67	2.67	4.74	2.86	1.77	1.32	1.32	1.14	1.32	1.68
8	4.50	2.96	7.96	2.76	4.50	2.57	1.68	1.32	1.23	1.94	1.68	1.59
9	3.05	2.86	5.70	2.67	4.26	2.47	1.68	1.50	1.14	1.14	7.96	1.59
10	3.15	2.96	6.22	2.96	3.56	2.38	1.50	1.41	1.14	1.14	7.34	1.59
11	5.22	5.34	9.67	3.25	3.45	2.29	1.50	1.32	1.14	1.32	4.98	1.68
12	4.74	4.14	9.33	2.86	3.35	2.11	1.50	1.50	1.06	3.15	3.56	1.68
13	4.62	4.74	7.64	2.67	3.35	2.86	1.41	1.41	1.06	2.03	4.98	1.68
14	3.67	5.70	7.34	2.67	3.05	2.57	1.41	1.41	.978	1.59	3.56	1.59
15	3.05	5.10	6.08	3.56	2.96	2.57	1.41	1.41	.901	1.32	3.05	1.59
16	5.22	4.14	5.46	2.96	3.05	2.38	4.98	1.41	.901	1.23	2.86	1.59
17	4.02	3.56	4.86	2.67	2.96	2.20	2.03	1.32	1.06	1.85	2.67	1.50
18	3.15	3.35	4.50	2.57	2.76	2.11	1.77	1.23	1.06	1.41	2.47	1.50
19	2.96	3.35	4.26	2.47	2.67	2.03	1.77	1.50	1.06	1.68	2.38	1.50
20	2.47	2.96	3.90	2.47	2.57	1.85	1.68	1.23	1.14	1.41	2.20	1.50
21	2.47	3.35	3.67	2.38	5.22	1.85	1.59	1.32	1.32	1.41	2.11	1.50
22	2.38	3.15	3.78	2.29	4.38	1.77	1.50	1.23	1.14	1.85	2.03	1.41
23	1.77	3.05	3.56	2.29	3.67	1.68	1.41	2.03	1.14	1.41	1.94	1.41
24	1.77	5.58	4.74	2.67	3.35	1.94	1.41	1.50	1.14	1.41	1.85	1.50
25	2.29	5.95	4.14	2.96	3.45	1.85	1.41	1.41	1.14	1.32	2.03	1.50
26	2.03	4.50	3.78	2.67	3.56	1.68	1.41	1.32	1.14	1.32	1.94	1.68
27	2.29	4.74	3.67	2.57	3.25	1.68	1.68	1.14	1.06	1.41	2.03	2.03
28	3.35	4.50	3.56	2.47	3.05	2.03	1.50	1.14	1.06	1.41	1.94	1.94
29	5.22	4.02	3.56	2.38	2.96	1.85	2.03	1.06	1.06	1.32	1.94	1.94
30	5.22		3.35	2.96	2.76	1.85	1.50	.978	.978	1.23	1.94	1.85
31	4.50		3.25		2.67		1.41	1.06		1.32		1.68
min дана	.837 1	2.86 9	3.25 31	2.29 22	2.57 1	1.68 23	1.41 13	.978 30	.901 15	.978 1	1.23 1	1.41 22
сред.	3.22	4.01	5.04	2.75	3.66	2.23	1.75	1.42	1.10	1.42	2.61	1.67
max дана	10.4 7	5.95 25	9.67 11	3.56 15	6.35 4	2.96 6	4.98 16	2.96 2	1.68 6	3.15 12	7.96 9	2.03 3
Годишњи мин. : .837				Средње годишњи : 2.57				Годишњи макс. : 10.4				
Датум : 01.01.								Датум : 07.01.				

Станица : **Власотинце** Кота "0" (m н.Ј.м.) : 254.39  
 Река : **Власина** Удаљеност од ушћа (km) : 10.5  
 Шифра : 47640 Површина слива (km<sup>2</sup>) : 879

ПРОТОЦИ ВОДЕ ЗА 2016. ГОДИНУ

ДАН	I	II	III	IV	V	VI	VII	VIII	IX	X	XI	XII
1	1.64	14.0	21.3	8.98	6.01	5.39	2.81	2.43	1.92	1.94	2.50	3.23
2	2.18	13.6	17.9	7.74	7.58	5.26	3.81	7.22	1.99	1.87	2.54	3.29
3	2.45	12.0	15.0	7.48	15.2	5.02	4.37	3.67	1.95	1.88	2.60	3.60
4	2.44	11.0	15.1	7.14	20.1	4.83	4.75	2.69	1.83	1.99	2.71	3.22
5	2.68	10.3	14.0	6.96	17.2	4.65	3.52	2.20	1.82	2.06	2.68	3.09
6	14.0	8.85	12.4	6.67	16.4	5.95	2.74	2.41	3.14	2.13	2.59	3.14
7	49.0	7.90	14.7	7.02	14.1	6.64	2.97	2.39	2.51	2.47	2.79	3.09
8	15.8	7.68	39.0	6.33	14.2	5.17	2.78	2.44	2.48	3.67	18.3	2.81
9	9.66	7.54	22.1	6.29	12.7	4.46	2.71	2.61	2.06	2.30	74.6	2.94
10	12.8	7.80	25.8	7.13	10.8	4.14	2.69	2.51	1.72	2.27	29.6	2.93
11	23.0	14.9	47.4	8.07	10.4	4.07	2.65	2.36	2.05	2.83	14.6	2.92
12	19.5	12.9	40.0	7.28	9.87	3.82	2.57	2.85	1.93	7.59	12.7	2.94
13	15.1	15.0	31.5	6.60	9.47	8.85	2.54	2.49	1.90	4.64	19.0	2.99
14	10.8	19.3	28.0	6.28	7.74	6.52	2.55	2.35	1.89	2.99	10.1	2.54
15	8.80	15.0	21.7	7.12	7.18	5.68	2.78	2.19	1.87	2.60	7.76	2.99
16	19.7	11.9	18.2	6.11	7.54	4.59	10.5	2.21	1.88	2.59	6.40	2.83
17	13.5	10.1	15.4	5.69	7.11	4.02	4.86	2.15	1.80	3.38	5.71	2.62
18	9.66	9.51	13.9	5.47	6.52	3.78	3.73	2.10	1.86	3.06	5.13	2.55
19	7.97	8.88	12.4	5.41	6.22	3.45	3.50	2.66	1.98	3.52	4.64	2.63
20	6.05	9.22	11.3	5.43	7.56	3.43	3.16	2.36	3.16	3.62	4.29	2.54
21	6.92	10.5	10.5	5.14	16.9	3.10	2.65	2.53	2.72	2.91	3.96	2.56
22	5.99	9.32	10.2	4.99	13.7	2.85	2.89	2.17	2.23	3.00	3.89	2.45
23	4.64	8.53	10.1	4.81	10.9	2.86	2.69	3.75	2.08	2.84	3.70	2.59
24	4.29	33.9	15.1	5.84	9.36	2.74	2.64	2.65	1.99	2.86	3.58	2.44
25	5.45	26.8	13.1	6.59	10.2	2.69	2.60	2.36	1.99	2.76	3.61	2.58
26	4.88	18.5	11.3	6.03	10.1	2.61	3.45	1.89	2.01	2.69	3.38	2.97
27	7.94	19.5	10.8	5.71	8.60	2.72	2.89	2.13	1.82	2.73	3.53	4.07
28	18.2	15.9	9.95	5.32	7.70	3.63	2.19	2.06	1.87	2.82	3.54	3.74
29	20.9	14.0	9.54	5.61	7.05	3.57	2.97	2.43	2.04	2.66	3.52	3.39
30	18.5		8.92	6.64	6.56	3.00	2.58	1.51	1.88	2.60	3.36	3.14
31	14.9		9.05		5.97		2.58	1.89		2.57		2.90
min дана	1.28 1	7.27 8	8.31 31	4.66 23	5.27 20	1.52 30	.992 27	.962 30	.992 27	1.63 2	2.22 6	2.08 14
сред.	11.6	13.2	17.9	6.40	10.4	4.32	3.29	2.57	2.08	2.90	8.91	2.96
max дана	73.1 7	63.5 24	57.6 8	9.84 1	22.9 3	12.3 13	15.7 16	16.5 2	5.85 20	9.32 12	138 9	4.30 27
Годишњи мин. : .962				Средње годишњи : 7.21				Годишњи макс. : 138				
Датум : 30.08.								Датум : 09.11.				

С-26

ПРОТОЦИ ВОДЕ



Станица : **Лесковац**                      Кота "0" (м н.Ј.м.) :            224.2  
 Река : **Ветерница**                        Удаљеност од ушћа (km) :    11.0  
 Шифра : 47665                                Површина слива (km<sup>2</sup>) :     500

**ПРОТОЦИ ВОДЕ ЗА 2016. ГОДИНУ**

ДАН	I	II	III	IV	V	VI	VII	VIII	IX	X	XI	XII
1	.967	12.2	8.70	5.85	6.01	1.45	1.01	1.02	.959	.948	1.17	3.43
2	1.06	11.6	7.25	4.64	6.65	1.46	1.04	1.31	.995	.925	1.15	3.48
3	1.20	10.9	6.37	4.55	11.4	1.43	1.09	1.24	.927	.885	1.16	3.56
4	1.22	9.12	6.38	4.50	14.5	1.51	.986	1.01	1.04	1.07	1.25	3.30
5	1.27	7.82	7.07	4.22	12.2	1.46	.973	.928	1.16	1.05	1.25	2.97
6	2.78	7.28	5.78	3.98	12.1	1.88	.971	.882	2.24	1.000	1.22	1.89
7	12.7	6.86	6.72	3.80	9.89	2.08	1.02	.882	1.50	1.03	1.25	1.79
8	5.50	6.60	22.0	3.64	8.95	1.50	.962	.990	1.37	2.06	6.96	1.63
9	3.57	6.44	13.6	3.51	9.63	1.40	.929	1.00	1.16	1.27	21.7	1.63
10	4.33	6.13	14.6	3.82	7.99	1.37	.863	1.19	1.14	1.15	11.7	1.49
11	3.78	5.78	20.8	3.95	7.53	1.50	.850	.967	1.10	1.31	4.77	1.47
12	3.08	5.34	19.5	3.76	7.00	1.36	.787	1.26	1.04	2.61	3.69	1.51
13	2.63	6.02	19.5	3.69	6.04	4.12	.776	1.08	.990	1.82	4.83	1.49
14	2.34	7.19	23.1	3.59	3.22	2.07	.706	.978	.923	1.36	3.80	1.29
15	2.25	6.07	16.9	3.88	2.97	1.71	.691	.981	.944	1.23	4.58	1.48
16	4.04	5.67	14.9	3.85	3.22	1.52	5.95	.973	.972	1.23	4.30	1.41
17	4.66	5.42	14.0	3.60	3.11	1.36	1.38	.948	.910	1.33	4.18	1.35
18	3.84	5.33	13.2	3.07	2.84	1.19	1.13	.907	.916	1.22	3.94	1.26
19	3.39	5.22	12.8	2.66	2.61	1.22	1.05	1.26	.911	1.48	3.81	1.26
20	3.09	5.17	12.3	2.09	2.79	1.38	.979	1.04	.990	1.46	3.72	1.26
21	3.68	5.93	11.9	2.05	4.45	1.33	.938	.913	1.18	1.28	3.64	1.25
22	3.15	5.52	11.8	2.02	4.20	1.13	.991	.883	.952	1.36	3.53	1.18
23	3.42	5.15	11.7	1.96	3.64	1.11	.912	1.08	.925	1.27	3.53	1.27
24	2.85	9.33	15.4	2.24	3.13	1.03	.824	1.09	.965	1.20	3.45	1.26
25	2.56	11.2	13.3	2.92	2.86	.971	.741	1.07	.940	1.15	3.46	1.25
26	2.56	7.29	11.3	2.64	2.65	.915	.835	1.01	.987	1.24	3.52	1.39
27	3.61	12.9	10.2	2.59	2.19	.911	1.64	.962	.981	1.22	3.76	1.56
28	8.75	8.38	9.78	2.36	1.90	.958	1.02	1.01	1.00	1.25	3.62	1.49
29	12.8	6.54	9.40	2.27	1.71	1.17	5.19	1.01	.927	1.19	3.44	1.37
30	13.7		6.79	5.77	1.61	1.07	1.47	.966	.932	1.23	3.44	1.26
31	11.6		6.34		1.50		1.16	.939		1.22		1.25
min дана	.729	4.74	5.15	1.84	1.45	.856	.618	.771	.765	.771	1.06	1.06
сред.	4.40	7.39	12.4	3.45	5.50	1.45	1.29	1.03	1.07	1.29	4.19	1.73
max дана	16.4	17.0	32.0	6.20	16.4	9.01	15.0	2.18	2.90	3.56	41.0	3.74
Годишњи мин. : .618				Средње годишњи : 3.76				Годишњи макс. : 41.0				
Датум : 15.07.								Датум : 09.11.				

Станица : **Печењево**                      Кота "0" (м н.Ј.м.) :            205.82  
 Река : **Јаблица**                        Удаљеност од ушћа (km) :    3.0  
 Шифра : 47740                                Површина слива (km<sup>2</sup>) :     891

**ПРОТОЦИ ВОДЕ ЗА 2016. ГОДИНУ**

ДАН	I	II	III	IV	V	VI	VII	VIII	IX	X	XI	XII
1	1.49	8.16	7.96	5.94	2.54	2.12	.924	.940	.174	.221	.928	2.37
2	.895	7.08	10.5	5.60	2.60	2.06	.848	.838	.173	.206	.885	2.28
3	1.14	5.95	8.49	5.23	4.84	2.06	.843	.921	.152	.194	.918	2.36
4	2.06	5.42	7.64	5.01	13.7	1.99	.827	1.12	.132	.241	.937	2.37
5	1.97	5.15	7.91	4.72	9.86	1.98	.796	.845	.135	.277	.979	2.18
6	1.69	4.49	6.67	4.52	8.30	2.59	.707	.708	.325	.313	1.02	2.08
7	20.4	4.01	6.38	4.29	7.79	3.20	.682	.591	.710	.437	1.05	2.16
8	15.0	3.69	41.1	4.10	7.24	2.53	.533	.581	1.29	.602	2.80	2.09
9	7.51	3.51	27.9	3.98	9.74	2.18	.490	.745	1.09	1.32	46.2	2.00
10	7.72	3.33	18.3	3.97	7.32	1.97	.444	1.27	1.00	1.15	61.6	1.96
11	6.98	3.53	38.8	3.76	5.96	2.03	.352	.948	.891	1.06	15.0	1.98
12	5.45	4.44	42.4	3.61	5.31	2.40	.299	.789	.784	1.47	9.24	1.99
13	4.52	4.71	29.8	3.47	4.87	2.36	.280	.772	.698	2.27	16.0	2.01
14	3.80	8.53	72.6	3.25	4.39	3.47	.233	.764	.625	1.84	10.9	1.97
15	3.40	8.47	38.6	3.14	4.00	2.96	.244	.629	.539	1.38	7.64	1.81
16	4.08	6.85	22.7	2.97	3.79	2.52	1.21	.556	.478	1.19	6.08	1.85
17	6.11	5.73	15.7	2.85	3.85	2.13	2.37	.497	.362	1.13	5.22	1.87
18	5.15	5.11	12.7	2.73	3.52	1.88	1.39	.469	.327	1.35	4.61	1.84
19	4.39	4.72	10.6	2.58	3.25	1.72	1.07	.401	.310	1.35	4.20	1.67
20	4.06	4.61	9.02	2.64	3.08	1.63	.905	.459	.344	1.61	3.86	1.68
21	3.84	4.87	8.00	2.59	3.85	1.61	.775	.719	.343	1.73	3.58	1.66
22	4.56	4.79	7.28	2.46	5.25	1.47	.657	.696	.332	1.52	3.37	1.56
23	4.01	4.41	6.88	2.41	4.89	1.36	.570	.562	.400	1.44	3.24	1.62
24	3.50	5.19	12.2	2.60	4.06	1.28	.474	.570	.340	1.46	3.07	1.62
25	3.95	8.77	14.5	2.91	3.48	1.20	.386	.624	.297	1.30	2.90	1.59
26	2.98	7.11	10.9	2.73	3.32	1.13	.462	.594	.279	1.19	2.76	1.62
27	3.02	9.87	9.39	2.69	3.19	1.09	.966	.489	.243	1.14	2.65	1.69
28	7.64	8.16	8.45	2.51	2.84	1.02	1.03	.388	.252	1.07	2.60	1.81
29	14.3	6.57	7.65	2.40	2.63	1.00	1.78	.345	.259	1.02	2.55	1.89
30	13.0		7.05	2.46	2.41	.954	1.87	.266	.248	.979	2.49	1.78
31	9.57		6.38		2.23		1.23	.242		.953		1.68
min дана	.781	3.23	5.78	2.34	2.18	.864	.169	.192	.103	.169	.823	1.30
сред.	5.75	5.77	17.2	3.47	4.97	1.93	.827	.656	.451	1.08	7.65	1.90
max дана	36.8	11.4	87.0	6.30	16.4	4.09	3.18	1.58	1.44	2.50	95.0	2.45
Годишњи мин. : .103				Средње годишњи : 4.31				Годишњи макс. : 95.0				
Датум : 03.09.								Датум : 10.11.				





Станица : **Прокупље**                      Кота "0" (м н.Ј.м.) :            235.0  
Река : **Топлица**                              Удаљеност од ушћа (km) :    31.5  
Шифра : 47880                                    Површина слива (km<sup>2</sup>) :    1774

**ПРОТОЦИ ВОДЕ ЗА 2016. ГОДИНУ**

ДАН	I	II	III	IV	V	VI	VII	VIII	IX	X	XI	XII	
1	2.06	21.3	12.4	13.5	6.40	6.81	2.87	2.42	1.89	2.14	3.05	4.36	
2	2.06	18.2	14.1	12.6	9.42	6.63	2.89	3.53	1.90	2.15	3.07	4.34	
3	2.06	15.3	12.4	11.8	57.3	6.56	3.12	3.21	1.81	2.06	3.06	4.34	
4	2.06	13.4	11.7	11.0	98.1	7.52	3.30	2.69	1.71	2.06	3.14	4.02	
5	2.06	11.5	11.0	10.1	86.2	7.78	3.08	2.39	1.75	2.24	3.22	3.75	
6	2.06	9.49	9.87	9.43	63.9	7.75	2.84	2.24	2.19	2.35	3.13	3.68	
7	10.8	8.18	12.2	8.82	47.2	7.19	2.71	2.58	4.08	2.53	3.18	3.74	
8	10.3	7.20	72.1	8.35	35.7	6.45	2.71	2.67	3.65	2.95	64.8	3.62	
9	6.47	6.40	35.6	8.08	33.4	5.88	2.69	4.41	3.31	3.12	143	3.42	
10	6.95	6.07	33.1	8.07	26.4	6.16	2.64	3.70	3.07	2.92	97.9	3.53	
11	6.81	6.26	86.4	7.70	23.4	6.61	2.43	2.60	2.90	3.10	38.8	3.55	
12	5.92	7.09	68.7	7.37	19.8	5.98	2.22	2.46	2.59	3.68	25.2	3.41	
13	5.19	7.22	64.5	6.94	17.5	6.72	2.19	2.64	2.55	5.30	32.1	3.48	
14	4.61	19.5	114	6.73	15.4	8.86	2.69	2.40	2.45	3.67	22.8	3.25	
15	4.18	14.4	63.5	6.74	13.6	8.06	2.39	2.23	2.30	3.13	16.9	3.31	
16	4.96	11.2	42.8	6.44	13.0	6.70	4.10	2.14	2.27	3.05	13.7	3.40	
17	5.73	9.26	32.1	6.12	12.3	5.81	3.99	2.53	2.30	3.76	11.7	3.23	
18	5.22	8.22	26.3	5.78	10.9	5.02	3.04	2.92	2.22	3.53	10.2	3.05	
19	4.89	8.43	23.4	5.62	9.998	4.50	2.80	2.98	2.12	4.97	8.98	3.06	
20	4.89	9.02	20.8	5.95	9.76	4.34	2.73	3.43	2.22	8.22	8.13	2.97	
21	4.89	10.4	18.6	5.99	14.9	4.19	2.71	3.32	2.56	5.70	7.53	2.95	
22	4.89	9.54	18.3	5.64	17.2	3.94	2.53	2.81	2.55	5.04	6.97	2.91	
23	4.89	8.69	18.6	5.62	14.6	3.68	2.31	2.93	2.40	4.98	6.52	3.00	
24	4.89	9.21	34.9	6.12	12.2	3.44	2.10	2.93	2.28	4.27	6.13	2.98	
25	4.89	12.9	35.1	7.02	11.4	3.34	2.00	2.60	2.31	3.83	5.79	2.89	
26	4.86	11.4	26.8	6.23	11.0	3.25	3.10	2.53	2.24	3.55	5.57	3.19	
27	5.79	13.1	22.8	5.85	9.63	3.19	3.68	2.35	2.26	3.39	5.30	3.26	
28	16.4	11.9	19.7	5.67	8.70	3.31	2.96	2.18	2.27	3.31	5.13	3.39	
29	31.1	10.7	17.9	5.66	8.12	3.29	3.90	2.02	2.24	3.23	4.83	3.32	
30	29.1		16.2	6.77	7.63	2.97	3.09	1.90	2.15	3.23	4.64	3.19	
31	22.6		14.6		7.09		2.68	1.91		3.09		2.94	
min дана	2.06	5.62	9.07	5.30	6.08	2.31	1.52	1.52	1.52	1.71	1.90	2.71	
	1	10	7	17	1	30	25	1	1	3	1	21	
сред.	7.54	10.9	32.6	7.59	23.6	5.53	2.86	2.70	2.42	3.57	19.2	3.40	
max дана	35.9	24.4	136	14.0	114	10.1	6.54	8.08	4.65	10.5	177	4.98	
	29	14	14	1	4	14	14	7	7	19	9	1	
		Годишњи мин. :		1.52		Средње годишњи :		10.2		Годишњи макс. :		177	
		Датум :		25.07.						Датум :		09.11.	

Станица : **Дољевац**                      Кота "0" (м н.Ј.м.) :            190.41  
Река : **Топлица**                              Удаљеност од ушћа (km) :    2.5  
Шифра : 47890                                    Површина слива (km<sup>2</sup>) :    2052

**ПРОТОЦИ ВОДЕ ЗА 2016. ГОДИНУ**

ДАН	I	II	III	IV	V	VI	VII	VIII	IX	X	XI	XII	
1	3.32	21.4	14.0	16.1	8.61	9.03	5.04	4.93	3.77	3.71	5.41	7.62	
2	2.61	19.7	16.3	15.3	10.0	8.83	5.25	5.25	3.88	3.60	5.28	7.49	
3	2.98	17.7	15.2	14.6	29.2	8.76	5.28	6.07	3.83	3.68	5.28	7.49	
4	3.74	16.3	14.6	14.0	81.3	9.10	5.54	5.37	3.73	3.75	5.28	7.29	
5	3.56	15.0	14.2	13.3	81.5	9.62	5.60	4.96	3.81	3.68	5.28	7.00	
6	3.54	13.6	13.4	12.7	72.2	9.45	5.27	4.60	4.02	3.83	5.28	6.83	
7	10.6	12.5	13.3	12.2	47.8	9.48	5.00	4.43	5.21	4.07	5.33	6.72	
8	14.4	11.7	50.0	11.7	34.9	9.05	4.82	5.15	5.84	4.21	16.4	6.71	
9	9.44	11.0	45.9	11.4	30.7	8.48	4.66	6.19	5.50	4.70	96.1	6.64	
10	9.74	10.6	29.1	11.3	26.0	8.45	4.50	6.15	5.18	4.71	127	6.45	
11	9.89	10.3	59.6	11.0	22.8	9.10	4.40	5.85	4.94	4.71	49.0	6.55	
12	8.66	11.0	87.8	10.7	20.4	8.53	4.25	4.72	4.71	5.21	27.2	6.52	
13	7.66	11.0	55.6	10.3	18.5	8.49	4.13	4.93	4.51	6.41	29.0	6.52	
14	7.03	16.6	109	10.0	16.9	10.1	4.26	4.81	4.35	6.29	24.2	6.42	
15	6.30	17.2	83.9	9.87	15.4	10.2	4.33	4.63	4.17	5.60	19.3	6.01	
16	6.60	14.6	47.5	9.70	14.5	9.08	5.71	4.41	4.15	5.31	16.5	6.34	
17	8.24	13.1	33.5	9.29	14.2	8.29	6.82	4.33	3.87	5.51	14.6	6.23	
18	7.59	12.3	27.4	9.03	13.1	7.71	5.75	4.70	4.01	5.91	13.2	6.06	
19	7.13	12.0	24.3	8.71	12.3	7.22	5.24	4.91	4.05	6.08	12.2	5.88	
20	6.16	12.6	22.2	8.54	11.9	7.10	4.95	5.25	3.95	8.83	11.3	5.82	
21	5.86	13.3	20.4	8.81	14.6	7.19	4.81	5.73	4.08	8.01	10.6	5.70	
22	6.11	13.1	19.6	8.53	16.5	6.85	4.60	5.23	4.30	7.27	10.1	5.75	
23	6.24	12.6	19.6	8.38	15.8	6.53	4.48	4.94	4.21	7.10	9.62	5.58	
24	5.73	12.6	26.7	8.48	14.1	6.23	4.30	5.08	4.16	6.78	9.19	5.91	
25	5.23	14.9	33.9	9.19	13.0	6.04	4.07	4.96	3.81	6.41	8.85	5.79	
26	5.96	14.6	26.7	8.86	12.7	5.90	4.31	4.78	3.97	6.13	8.58	5.82	
27	6.54	15.0	23.2	8.44	11.9	5.76	6.10	4.47	3.85	5.89	8.39	5.97	
28	12.3	15.0	21.0	8.21	11.0	5.63	5.69	4.31	3.86	5.75	8.25	6.06	
29	23.5	14.1	19.6	8.11	10.4	5.97	5.60	4.24	3.79	5.62	8.01	6.15	
30	27.4		18.4	8.51	9.86	5.65	6.22	4.18	3.70	5.54	7.79	6.01	
31	23.3		17.0		9.31		5.24	4.05		5.45		5.85	
min дана	2.21	10.3	12.6	8.11	8.53	5.28	3.87	3.87	3.59	3.45	5.11	5.45	
	2	10	7	30	1	30	13	31	5	5	1	23	
сред.	8.62	14.0	33.0	10.5	23.3	7.93	5.04	4.96	4.24	5.48	19.4	6.36	
max дана	28.9	21.9	130	16.5	95.5	10.8	7.49	7.29	5.97	10.1	147	7.70	
	30	1	14	1	4	14	17	9	7	20	10	1	
		Годишњи мин. :		2.21		Средње годишњи :		11.9		Годишњи макс. :		147	
		Датум :		02.01.						Датум :		10.11.	

С-30

ПРОТОЦИ ВОДЕ

Станица : **Мерћез**    Кота "0" (м н.Ј.м.) : 518.4  
 Река : **Луковска**    Удаљеност од ушћа (km) : 0.5  
 Шифра : 47825    Површина слива (km<sup>2</sup>) : 113

Станица : **Висока**    Кота "0" (м н.Ј.м.) : 376.38  
 Река : **Косаница**    Удаљеност од ушћа (km) : 7.5  
 Шифра : 47855    Површина слива (km<sup>2</sup>) : 370

ПРОТОЦИ ВОДЕ ЗА 2016. ГОДИНУ

ПРОТОЦИ ВОДЕ ЗА 2016. ГОДИНУ

ДАН	I	II	III	IV	V	VI	VII	VIII	IX	X	XI	XII
1	.746	1.78	2.43	2.77	1.06	1.23	.646	.753	.457	.375	.752	1.12
2	.524	1.78	2.37	2.77	1.61	1.23	.766	.978	.546	.375	.752	1.10
3	.546	1.78	2.17	2.66	9.22	1.27	.692	.755	.546	.375	.752	1.10
4	1.04	1.78	1.98	2.47	8.30	1.60	.646	.710	.459	.445	.677	1.03
5	1.29	1.62	1.78	2.30	8.73	1.42	.610	.546	.457	.442	.646	.981
6	.629	1.44	1.63	2.10	6.55	1.37	.546	.555	1.23	.385	.646	.981
7	.981	1.33	3.03	1.95	5.43	1.33	.546	.646	1.16	.584	1.07	.981
8	.867	1.23	4.14	1.88	4.62	1.19	.546	1.22	1.09	.792	19.8	.903
9	.752	1.15	3.02	1.78	4.02	1.13	.518	1.07	.964	.542	13.7	.864
10	.815	1.10	4.77	1.77	3.48	1.16	.455	.957	.864	.501	8.90	.864
11	.864	1.10	9.35	1.63	3.13	1.10	.455	.864	.820	.690	5.42	.864
12	.918	1.10	6.32	1.57	2.84	1.10	.455	.836	.752	1.25	4.42	.864
13	.981	1.35	6.74	1.49	2.56	1.33	.461	.730	.717	1.08	4.79	.864
14	.918	1.80	7.05	1.45	2.32	1.22	.499	.646	.646	.881	3.86	.831
15	.884	1.78	5.32	1.36	2.14	1.10	.467	.631	.661	.764	3.24	.908
16	1.10	1.72	4.24	1.36	2.08	1.04	1.03	.564	.634	.936	2.82	.864
17	1.10	1.61	3.61	1.30	1.93	.935	.621	.848	.546	.969	2.50	.792
18	.991	1.49	3.52	1.23	1.79	.864	.546	.790	.542	.864	2.22	.752
19	1.03	1.60	3.52	1.23	1.71	.864	.602	.930	.461	1.93	2.03	.806
20	3.13	1.63	3.42	1.23	1.80	.850	.608	1.10	.546	1.71	1.85	.855
21	4.03	1.52	3.40	1.19	2.29	.864	.546	.908	.546	1.37	1.78	.744
22	4.07	1.49	3.97	1.10	2.42	.822	.537	.988	.546	1.23	1.69	.896
23	4.03	1.49	4.14	1.10	2.34	.752	.455	.930	.541	1.21	1.55	.820
24	6.65	1.49	4.35	1.16	2.16	.743	.455	.762	.455	1.10	1.49	.752
25	7.24	1.49	3.98	1.16	1.99	.752	.465	.815	.455	.991	1.42	.752
26	6.72	1.56	3.63	.981	1.86	.714	1.17	.750	.455	.981	1.36	.752
27	4.95	1.78	3.32	.956	1.70	.646	.788	.637	.375	.888	1.36	.752
28	2.64	1.78	3.03	.864	1.58	.646	.891	.546	.449	.864	1.36	.752
29	1.78	1.74	2.85	.970	1.45	.646	1.38	.546	.435	.864	1.26	.752
30	1.78		2.77	1.04	1.36	.646	.808	.546	.375	.801	1.23	.752
31	1.78		2.77		1.32		.690	.537		.752		.717
min дана	.455	1.10	1.49	.864	.981	.646	.455	.455	.375	.375	.646	.546
сред.	2.12	1.53	3.83	1.56	3.09	1.02	.642	.777	.624	.869	3.18	.864
max дана	7.82	1.93	10.2	2.77	10.8	2.09	3.52	2.09	1.63	2.59	29.1	1.23
Годишњи мин. : .375					Средње годишњи : 1.68				Годишњи макс. : 29.1			
Датум : 27.09.									Датум : 08.11.			

ДАН	I	II	III	IV	V	VI	VII	VIII	IX	X	XI	XII
1	1.04	1.76	1.29	.832	.832	.877	.572	.398	.351	.413	.674	.569
2	1.00	1.29	1.30	.832	.832	.877	.577	.393	.339	.430	.658	.572
3	1.15	1.27	1.27	.832	3.00	.849	.572	.368	.339	.434	.674	.558
4	1.32	1.27	1.27	.832	3.50	.846	.572	.401	.339	.442	.695	.570
5	1.14	1.27	1.27	.832	1.76	.812	.572	.400	.340	.479	.681	.572
6	1.46	1.27	1.27	.824	.952	.783	.559	.398	.349	.498	.652	.572
7	10.8	1.27	19.2	.830	.932	.785	.569	.398	.339	.498	.681	.572
8	5.85	1.23	4.26	.832	.932	.783	.572	.422	.339	.510	4.43	.572
9	3.87	1.23	2.42	.832	.932	.739	.572	.414	.329	.569	15.2	.575
10	2.66	1.22	13.9	.832	.956	.726	.572	.398	.339	.572	2.64	.550
11	2.05	1.24	7.91	.832	.932	.695	.572	.404	.333	.611	.721	.542
12	1.35	1.25	5.92	.832	.982	.702	.547	.398	.339	.613	.738	.569
13	.950	3.01	17.8	.818	.985	.695	.569	.398	.339	.649	1.03	.537
14	.862	1.74	5.45	.832	.952	.670	.550	.398	.339	.652	.832	.550
15	1.22	1.27	2.45	.832	.965	.622	.516	.398	.336	.652	.814	.552
16	1.20	1.27	1.53	.832	.958	.590	.484	.398	.339	.658	.832	.563
17	1.23	1.26	1.27	.832	.932	.572	.454	.398	.339	.652	.805	.561
18	1.25	1.27	1.27	.832	.932	.572	.415	.398	.333	.652	.739	.536
19	1.21	1.27	1.27	.832	.932	.569	.378	.398	.339	.652	.730	.556
20	1.23	1.27	1.27	.832	.926	.572	.339	.398	.339	.652	.695	.534
21	1.26	1.26	1.27	.832	.926	.572	.339	.412	.339	.652	.695	.534
22	1.22	1.27	1.27	.855	.917	.572	.339	.352	.339	.684	.691	.534
23	1.21	1.27	1.83	.867	.913	.572	.355	.360	.339	.654	.642	.534
24	1.27	1.27	1.66	.832	.905	.572	.339	.362	.345	.652	.603	.534
25	1.21	1.27	1.21	.836	.892	.572	.341	.361	.339	.689	.561	.534
26	1.21	1.27	1.19	.840	.905	.566	.339	.351	.339	.695	.595	.534
27	2.01	1.27	1.16	.842	.911	.558	.355	.344	.339	.695	.583	.548
28	5.48	1.27	1.07	.832	.902	.564	.379	.339	.339	.695	.590	.534
29	4.61	1.27	1.03	.832	.911	.572	.400	.339	.338	.677	.579	.534
30	2.85		.974	.832	.883	.572	.398	.355	.332	.695	.553	.528
31	2.25		.892		.890		.398	.345		.652		.534
min дана	.862	1.21	.881	.785	.832	.534	.339	.339	.312	.398	.534	.498
сред.	2.18	1.36	3.46	.834	1.10	.668	.468	.384	.339	.604	1.37	.551
max дана	10.8	5.24	55.8	.881	6.12	.932	.611	.430	.368	.695	46.2	.611
Годишњи мин. : .312					Средње годишњи : 1.11				Годишњи макс. : 55.8			
Датум : 09.09.									Датум : 07.03.			

Q-31

ПРОТОЦИ ВОДЕ

Станица : **Димитровград**      Кота "0" (м н.Ј.м.) :      440.4  
 Река : **Нишава**                      Удаљеност од ушћа (km) :      138.0  
 Шифра : 47910                              Површина слива (km<sup>2</sup>) :      482

**ПРОТОЦИ ВОДЕ ЗА 2016. ГОДИНУ**

ДАН	I	II	III	IV	V	VI	VII	VIII	IX	X	XI	XII			
1	.767	5.81	4.88	4.29	2.35	1.43	.992	.763	.528	.601	.681	.813			
2	.767	6.60	4.86	4.08	2.33	1.42	.985	.871	.528	.596	.681	.813			
3	.767	6.33	4.36	3.94	3.21	1.36	1.05	.824	.528	.564	.646	.813			
4	.767	6.37	5.86	3.77	3.70	1.34	1.10	.767	.528	.564	.680	.800			
5	.798	5.59	5.65	3.77	4.04	1.33	1.02	.739	.543	.601	.681	.749			
6	1.80	4.73	5.05	3.52	4.81	1.90	.967	.703	.564	.601	.681	.767			
7	19.4	4.24	4.85	3.32	4.73	1.89	.938	.681	.618	.633	.681	.767			
8	9.41	3.93	9.05	3.30	4.48	1.83	.909	.681	.638	.806	.798	.753			
9	5.18	3.76	7.64	3.17	4.41	1.62	.909	.709	.616	.743	2.85	.723			
10	5.06	3.63	7.25	3.15	4.84	1.51	.885	.705	.601	.695	5.82	.723			
11	8.48	4.53	9.73	3.32	4.24	1.42	.846	.681	.591	.817	2.26	.723			
12	10.2	4.47	9.82	3.25	3.91	1.36	.813	.681	.564	1.11	1.65	.723			
13	9.81	5.16	10.1	3.02	5.22	1.49	.816	.681	.546	1.31	2.12	.723			
14	6.91	7.76	10.0	2.89	3.41	1.63	.813	.670	.528	.950	1.82	.723			
15	5.71	6.97	7.72	2.88	3.07	1.51	.828	.640	.532	.821	1.49	.723			
16	7.17	6.82	6.64	2.80	2.65	1.38	1.06	.621	.536	.762	1.30	.723			
17	6.41	5.48	5.88	2.73	2.42	1.29	.984	.590	.528	.777	1.20	.708			
18	5.33	4.80	5.45	2.63	2.19	1.23	.909	.588	.528	.767	1.13	.669			
19	4.56	4.47	5.13	2.63	2.01	1.18	.878	.601	.589	.767	1.12	.658			
20	4.03	4.16	4.74	2.60	1.95	1.18	.860	.601	.660	.767	1.07	.656			
21	3.92	4.34	4.43	2.51	2.10	1.12	.831	.601	.681	.741	1.04	.681			
22	3.54	3.98	4.29	2.51	2.00	1.07	.813	.601	.643	.736	.996	.665			
23	3.24	3.77	4.45	2.42	1.82	1.07	.784	.601	.640	.734	.957	.640			
24	2.87	4.91	16.5	2.50	1.72	1.01	.776	.601	.625	.723	.909	.640			
25	2.92	6.19	12.4	2.59	1.80	1.01	.742	.592	.601	.723	.909	.640			
26	2.88	4.95	8.07	2.59	1.87	.991	.723	.564	.605	.723	.885	.640			
27	2.90	5.84	6.74	2.50	1.75	1.17	.729	.564	.601	.723	.860	.640			
28	3.53	5.32	5.93	2.40	1.67	1.19	.723	.551	.601	.714	.860	.640			
29	5.32	4.69	5.34	2.33	1.57	1.09	.723	.528	.601	.681	.860	.669			
30	6.63		4.91	2.40	1.52	1.05	.832	.528	.601	.681	.840	.663			
31	6.16		4.53		1.50		.793	.528		.681		.640			
min дана	.767 1	3.61 9	4.11 4	2.30 29	1.43 31	.959 26	.723 25	.528 28	.528 1	.564 2	.640 3	.601 19			
сред.	5.07	5.16	6.85	2.99	2.88	1.34	.872	.647	.583	.745	1.28	.707			
max дана	24.3 7	8.38 14	22.5 24	4.47 1	6.08 13	2.50 6	1.18 16	.959 1	.723 20	1.50 13	9.10 10	.813 1			
Годишњи мин. : .528				Средње годишњи : 2.43				Годишњи макс. : 24.3				Датум : 07.01.			
Датум : 28.08.												Датум : 28.08.			

Станица : **Пирот**                              Кота "0" (м н.Ј.м.) :      364.27  
 Река : **Нишава**                              Удаљеност од ушћа (km) :      107.5  
 Шифра : 47920                              Површина слива (km<sup>2</sup>) :      1745

**ПРОТОЦИ ВОДЕ ЗА 2016. ГОДИНУ**

ДАН	I	II	III	IV	V	VI	VII	VIII	IX	X	XI	XII			
1	24.7	50.3	28.0	38.7	19.8	10.7	13.4	11.3	14.2	2.91	5.61	19.6			
2	11.1	68.3	27.9	29.2	11.3	10.3	8.96	9.67	6.81	2.75	3.87	20.3			
3	3.02	58.6	35.1	25.1	34.1	14.6	10.4	12.2	6.68	2.87	3.76	12.8			
4	31.9	56.4	30.4	34.5	47.9	17.8	9.16	15.8	8.82	2.75	3.91	9.03			
5	35.2	51.5	33.9	31.2	31.2	11.6	8.46	8.27	12.6	2.84	4.08	27.2			
6	40.8	43.7	53.1	40.3	29.3	15.2	8.34	8.11	6.57	2.92	10.7	37.6			
7	61.8	27.0	55.6	47.0	27.2	15.8	7.68	10.8	14.4	3.02	4.58	32.4			
8	42.7	21.4	54.1	39.3	19.4	12.7	7.24	12.1	19.6	3.58	16.5	38.0			
9	25.9	26.7	44.0	40.5	20.1	10.5	7.67	7.24	40.1	3.67	38.7	33.4			
10	21.2	18.4	52.9	32.1	19.1	15.7	7.48	10.6	12.0	3.58	60.5	17.6			
11	36.5	31.0	48.0	43.9	18.0	17.6	6.95	19.8	3.29	3.76	33.2	6.28			
12	48.6	32.8	54.7	59.2	17.5	10.7	7.01	7.52	3.10	4.78	26.5	33.6			
13	50.3	45.5	53.3	40.5	19.4	10.4	8.98	7.52	4.88	5.79	23.3	37.8			
14	36.1	37.6	67.0	41.8	20.3	12.2	11.9	9.72	3.65	4.90	18.0	33.8			
15	37.9	34.8	52.8	43.5	19.5	10.9	28.1	12.3	4.88	4.16	34.5	34.4			
16	37.7	39.6	66.6	28.9	17.6	9.74	10.8	7.04	7.56	3.87	39.4	17.4			
17	30.0	33.4	42.5	34.2	15.7	8.99	12.4	9.39	3.99	4.09	38.8	4.15			
18	41.6	43.4	44.6	35.4	19.4	8.38	12.3	12.5	3.02	4.29	23.1	6.46			
19	36.8	48.9	41.9	34.6	18.2	7.95	37.9	6.69	4.07	4.29	20.7	21.0			
20	39.4	39.3	42.3	21.9	21.6	7.73	28.4	7.26	4.10	4.43	20.1	36.1			
21	41.0	28.2	50.8	28.2	22.2	7.38	16.3	9.52	3.48	4.36	17.3	37.7			
22	41.2	20.8	52.7	14.8	24.6	8.51	23.1	12.2	3.39	4.29	37.0	46.7			
23	22.5	19.0	50.4	11.0	15.2	23.4	7.18	7.24	3.29	4.24	32.3	43.2			
24	11.5	27.7	69.1	11.5	28.8	14.0	10.2	10.4	3.25	4.05	15.5	19.9			
25	32.7	31.0	74.9	33.0	26.4	8.16	12.5	14.9	3.10	3.87	17.0	6.25			
26	50.7	44.4	54.0	40.2	21.2	7.38	7.46	7.16	3.10	3.87	5.56	11.9			
27	49.9	45.1	43.6	26.8	30.3	7.89	9.89	7.10	3.13	3.87	5.31	6.00			
28	50.4	33.0	58.8	11.0	19.2	8.69	15.7	9.39	3.02	3.87	12.5	14.2			
29	49.2	32.7	51.0	33.4	11.7	8.28	7.81	20.3	2.92	3.96	10.7	10.5			
30	31.9		29.0	45.4	11.1	10.4	7.79	6.87	2.92	4.57	17.8	7.83			
31	28.7		27.8		11.5		10.1	9.56		4.86		11.4			
min дана	2.81 3	17.0 10	24.0 4	10.4 28	10.6 30	6.68 24	6.68 10	6.41 29	2.92 14	2.75 1	3.67 3	3.67 18			
сред.	35.6	37.6	48.1	33.2	21.6	11.4	12.3	10.3	7.20	3.91	20.0	22.4			
max дана	65.6 7	70.8 2	82.4 24	59.2 11	64.3 3	53.2 23	60.4 22	53.8 11	60.4 9	11.7 31	68.8 10	54.3 13			
Годишњи мин. : 2.75				Средње годишњи : 22.0				Годишњи макс. : 82.4				Датум : 24.03.			
Датум : 01.10.												Датум : 24.03.			

Станица : **Бела Паланка**                      Кота "0" (м н.Ј.м.) : 283.2  
 Река : **Нишава**                              Удаљеност од ушћа (km) : 67.5  
 Шифра : 47950                                      Површина слива (km<sup>2</sup>) : 3087

**ПРОТОЦИ ВОДЕ ЗА 2016. ГОДИНУ**

ДАН	I	II	III	IV	V	VI	VII	VIII	IX	X	XI	XII			
1	37.5	52.4	40.4	41.7	35.1	14.3	15.7	19.7	19.1	4.78	9.83	25.7			
2	24.7	90.4	40.7	43.2	17.1	13.9	12.7	12.7	17.1	4.78	7.68	26.3			
3	9.05	80.4	44.1	35.3	33.0	13.5	8.93	9.98	6.10	4.78	6.84	21.2			
4	21.7	75.9	43.0	38.9	65.6	18.9	9.43	22.6	5.64	4.78	6.58	18.4			
5	44.2	67.1	48.1	39.2	47.1	18.2	9.43	13.5	19.1	4.78	6.58	20.2			
6	57.0	56.6	62.9	41.6	42.7	15.1	8.93	7.61	5.64	4.78	6.70	43.8			
7	114	45.6	70.5	53.3	41.3	19.5	7.97	7.08	5.64	6.10	15.1	35.8			
8	87.1	27.2	85.3	50.4	29.8	17.3	7.52	20.1	22.6	9.57	16.7	42.9			
9	49.5	30.7	69.2	41.6	27.2	13.9	8.44	7.08	29.8	10.0	89.4	39.0			
10	42.5	28.5	73.2	45.0	28.3	13.5	8.44	7.61	30.4	8.74	106	36.0			
11	79.4	32.4	69.6	43.4	24.8	19.5	7.52	17.3	10.3	11.1	68.0	11.8			
12	99.7	42.8	81.4	66.7	24.9	17.4	6.64	21.6	5.64	17.6	35.8	26.9			
13	83.5	45.9	70.8	49.9	26.1	13.6	6.64	7.08	5.64	20.6	55.2	43.1			
14	64.2	66.5	94.9	45.2	29.2	13.9	14.5	6.58	13.5	15.9	37.1	38.4			
15	43.3	50.0	72.1	50.1	26.4	13.9	24.8	19.5	5.20	12.0	38.8	40.8			
16	63.5	59.3	79.6	38.8	25.6	13.1	21.9	6.58	15.0	10.7	49.6	35.6			
17	48.2	51.1	62.7	37.1	22.8	12.7	11.0	6.58	16.6	10.6	46.8	10.6			
18	45.6	51.3	50.6	40.7	22.9	12.3	15.8	20.0	5.20	10.6	41.1	9.35			
19	52.0	62.6	54.9	35.5	20.6	12.1	43.1	6.58	4.78	10.6	28.5	16.4			
20	46.1	54.5	52.2	33.7	27.1	11.7	36.0	6.10	10.6	10.6	29.6	38.7			
21	46.9	43.2	54.4	27.1	25.3	11.6	26.3	6.58	7.08	9.81	27.2	42.8			
22	47.7	32.0	65.5	25.7	27.6	11.2	31.9	18.9	6.51	9.35	39.8	48.7			
23	40.4	28.1	61.3	16.6	21.8	13.0	27.6	8.74	6.10	9.35	41.3	48.0			
24	17.3	39.7	89.1	15.5	21.4	25.8	8.16	6.58	5.64	9.35	28.7	33.5			
25	25.4	62.4	105	24.9	37.9	11.6	23.1	19.7	5.64	9.08	28.5	19.1			
26	55.8	52.0	81.4	41.6	28.7	11.3	7.61	15.2	5.64	8.74	14.1	9.36			
27	56.1	65.1	57.9	40.4	29.4	11.0	7.61	5.64	5.20	8.41	11.8	20.1			
28	59.8	45.8	65.6	18.0	33.4	11.0	19.7	5.64	5.20	8.16	14.3	16.4			
29	61.8	45.7	67.1	25.3	17.0	11.0	11.2	18.8	4.78	7.63	16.8	12.9			
30	55.3		44.1	47.1	15.4	10.8	7.61	22.0	4.78	7.61	22.2	19.6			
31	41.3		34.6		14.5		7.61	5.64		7.89		8.97			
min дана	9.05	23.0	33.4	15.1	14.5	10.5	6.64	5.64	4.78	4.78	6.58	8.74			
	1	10	31	23	30	30	12	27	19	1	3	31			
сред.	52.3	51.2	64.3	38.4	28.7	14.2	15.0	12.2	10.3	9.32	31.6	27.8			
max дана	122	96.3	115	68.0	80.7	43.6	53.2	36.4	52.1	21.8	139	55.4			
	7	2	25	12	4	24	19	12	10	12	9	23			
Годишњи мин. : 4.78				Средње годишњи : 29.6				Годишњи макс. : 139							
Датум : 19.09.								Датум : 09.11.							

Станица : **Ниш**                                      Кота "0" (м н.Ј.м.) : 187.88  
 Река : **Нишава**                              Удаљеност од ушћа (km) : 17.5  
 Шифра : 47990                                      Површина слива (km<sup>2</sup>) : 3870

**ПРОТОЦИ ВОДЕ ЗА 2016. ГОДИНУ**

ДАН	I	II	III	IV	V	VI	VII	VIII	IX	X	XI	XII			
1	41.8	52.6	56.9	42.7	44.6	19.3	17.9	15.1	14.1	9.33	11.9	24.3			
2	27.1	91.2	55.4	52.1	22.2	19.3	16.2	14.1	14.6	8.91	11.8	24.0			
3	16.2	89.6	53.4	41.1	33.3	19.2	14.2	14.0	10.4	9.31	10.4	24.7			
4	14.1	80.9	56.8	37.7	66.5	23.9	15.5	18.4	9.84	10.3	10.5	18.8			
5	39.6	75.2	56.9	45.7	59.9	24.4	14.3	14.9	13.3	9.19	10.6	14.3			
6	49.4	66.4	61.4	43.5	45.3	20.6	13.4	11.9	12.9	9.25	10.6	34.5			
7	130	55.1	78.5	54.4	47.6	26.6	13.4	11.4	10.6	9.77	15.9	32.0			
8	101	33.8	127	53.1	36.6	23.5	12.5	15.7	18.3	11.4	21.8	37.1			
9	57.9	33.9	98.6	44.1	32.6	20.0	12.5	13.0	16.3	12.3	120	34.3			
10	54.2	36.8	84.1	51.3	33.6	18.5	12.7	11.4	39.0	11.5	141	35.7			
11	99.7	34.6	102	41.8	28.1	24.3	12.4	15.8	14.3	12.8	88.5	17.0			
12	116	47.2	106	62.8	29.8	23.3	12.0	18.0	9.71	17.5	49.8	15.4			
13	102	47.4	96.8	55.4	30.8	18.7	11.5	11.7	9.47	21.1	79.5	36.6			
14	82.9	78.1	109	42.3	34.1	20.8	15.1	11.4	10.4	17.1	52.9	33.1			
15	56.2	59.4	93.8	48.5	30.3	20.9	13.0	14.6	9.69	14.1	41.1	37.1			
16	83.2	62.9	85.1	46.9	29.1	19.0	33.6	12.7	10.0	12.7	52.3	32.4			
17	71.4	60.3	82.2	34.5	26.0	16.8	20.2	10.8	12.8	12.3	47.8	17.4			
18	53.9	49.6	58.8	38.5	25.6	16.8	19.2	14.3	9.76	12.4	47.0	10.9			
19	66.7	64.9	65.3	37.4	26.2	16.0	14.5	12.5	9.00	11.2	31.8	13.1			
20	50.8	62.8	59.5	39.6	27.8	15.9	40.1	10.6	9.90	12.7	30.7	26.0			
21	52.4	51.3	54.1	23.9	27.3	15.0	27.8	10.8	10.6	12.4	28.1	37.4			
22	53.2	38.2	71.9	32.2	29.0	14.7	16.1	13.8	10.0	12.3	29.9	38.5			
23	52.5	33.9	66.6	19.9	26.8	15.9	24.4	12.9	9.66	12.5	40.2	41.0			
24	25.0	49.2	86.1	20.0	22.0	30.8	12.4	11.1	9.34	12.1	33.3	37.2			
25	24.3	85.3	107	21.2	36.9	15.9	15.9	14.7	9.25	11.7	23.4	19.4			
26	53.4	59.0	96.0	38.8	33.5	14.2	13.0	13.8	9.12	11.4	21.4	11.8			
27	58.6	82.5	62.7	44.9	32.6	14.0	11.0	10.5	9.30	11.4	15.1	18.1			
28	66.7	62.0	62.5	23.5	40.4	16.0	16.6	9.98	9.45	11.2	14.7	12.3			
29	72.2	54.8	75.8	19.3	22.6	15.2	16.4	13.2	9.20	11.1	20.0	18.1			
30	73.8		57.3	43.4	20.6	14.4	11.9	17.6	8.77	11.1	18.2	17.4			
31	53.9		40.7		19.5		11.6	10.6		11.3		11.6			
min дана	13.9	30.4	39.1	17.5	18.8	9.62	6.32	8.39	6.51	6.88	9.86	9.43			
	4	10	31	29	31	17	27	13	28	19	3	18			
сред.	61.3	58.6	76.4	40.0	32.9	19.1	16.5	13.3	12.0	12.1	37.7	25.2			
max дана	155	102	144	69.4	85.0	48.3	58.5	33.8	51.3	23.0	168	57.5			
	7	25	8	12	4	24	16	12	10	4	9	10			
Годишњи мин. : 6.32				Средње годишњи : 33.7				Годишњи макс. : 168							
Датум : 27.07.								Датум : 09.11.							

Станица : **Мртвине**                          Кота "0" (м н.Ј.м.) :                          452.9  
 Река :     **Габерска**                            Удаљеност од ушћа (km) :                      3.0  
 Шифра :   47911                                Површина слива (km²) :                        232

Станица : **Стразимировци**                      Кота "0" (м н.Ј.м.) :                              802.23  
 Река :     **Јерма**                                Удаљеност од ушћа (km) :                      58.0  
 Шифра :   47912                                Површина слива (km²) :                        95

ПРОТОЦИ ВОДЕ ЗА 2016. ГОДИНУ

ПРОТОЦИ ВОДЕ ЗА 2016. ГОДИНУ

ДАН	I	II	III	IV	V	VI	VII	VIII	IX	X	XI	XII
1	2.35	4.02	2.35	2.93	1.12	.979	.698	.541	.417	.438	.588	.488
2	2.45	4.28	2.19	2.80	1.15	.981	.715	.563	.416	.438	.539	.512
3	2.52	3.32	2.13	2.64	1.78	.976	.737	.598	.433	.616	.505	.520
4	2.44	2.84	2.45	2.54	2.06	.947	.702	.560	.424	.489	.486	.493
5	2.41	2.44	2.62	2.48	1.69	.980	.682	.548	.425	.464	.464	.476
6	2.65	2.17	2.34	2.34	1.50	1.15	.659	.527	.438	.492	.470	.498
7	13.8	1.98	2.23	2.28	1.36	1.04	.641	.505	.476	.485	.499	.499
8	6.97	1.86	3.89	2.21	1.27	.949	.609	.509	.492	.552	.767	.485
9	4.98	1.77	3.21	2.16	1.26	.901	.595	.518	.470	.558	1.49	.469
10	4.21	2.03	4.25	2.09	1.24	1.01	.583	.533	.468	.526	1.10	.498
11	4.27	2.52	8.36	2.06	1.24	1.11	.566	.523	.424	.567	.717	.472
12	5.46	2.50	6.47	1.94	1.29	.995	.578	.509	.431	.641	.651	.451
13	5.39	3.38	15.9	1.81	1.67	.884	.564	.505	.434	.583	.829	.470
14	4.57	3.01	12.3	1.74	1.54	.844	.541	.492	.422	.547	.628	.470
15	4.81	2.47	6.94	1.69	1.35	.803	.569	.492	.409	.536	.557	.470
16	4.79	2.20	5.39	1.62	1.24	.793	.737	.479	.406	.517	.666	.470
17	4.03	2.02	4.58	1.56	1.22	.781	.848	.470	.409	.558	.682	.470
18	3.93	1.96	4.20	1.47	1.11	.720	.754	.465	.401	.564	.648	.463
19	3.56	1.93	3.98	1.45	1.05	.705	.711	.490	.411	.573	.671	.505
20	3.60	2.14	3.70	1.43	.974	.664	.700	.490	.482	.575	.663	.445
21	3.72	2.03	3.45	1.38	1.01	.647	.666	.479	.505	.558	.689	.427
22	3.56	1.92	3.36	1.37	1.01	.643	.641	.470	.495	.578	.671	.394
23	3.53	2.15	3.69	1.30	.958	.645	.618	.476	.470	.541	.645	.403
24	3.59	2.63	10.4	1.35	.901	.694	.593	.488	.465	.566	.635	.371
25	3.20	2.66	6.14	1.37	.947	.694	.583	.465	.438	.547	.626	.396
26	3.14	2.38	4.73	1.34	1.21	.669	.567	.462	.438	.545	.586	.405
27	3.34	2.42	4.19	1.25	1.18	.783	.596	.458	.438	.556	.608	.469
28	2.99	2.42	3.83	1.22	1.18	.758	.601	.438	.440	.573	.599	.438
29	2.74	2.28	3.58	1.18	1.15	.770	.577	.438	.469	.578	.580	.438
30	3.79		3.30	1.25	1.11	.728	.587	.430	.443	.587	.485	.412
31	3.71		3.09		1.02		.544	.418		.593		.412
min дана	2.23 1	1.67 10	2.09 2	1.11 29	.841 25	.618 21	.541 11	.407 30	.377 15	.438 1	.438 4	.349 24
сред.	4.08	2.47	4.82	1.81	1.25	.841	.637	.495	.443	.546	.658	.458
max дана	18.4 7	5.35 1	28.8 13	3.03 1	2.28 3	1.18 5	.892 16	.618 3	.505 7	1.18 3	1.67 9	.541 2
Годишњи мин. : .349					Средње годишњи : 1.54				Годишњи макс. : 28.8			
Датум : 24.12.									Датум : 13.03.			

ДАН	I	II	III	IV	V	VI	VII	VIII	IX	X	XI	XII
1	.097	.491	.798	.861	.417	.455	.462	.432	.135	.198	.272	.245
2	.099	.768	.740	.836	.519	.485	.549	.573	.135	.198	.259	.245
3	.097	.733	.759	.784	1.05	.472	.472	.401	.135	.198	.238	.240
4	.097	.733	.802	.779	.955	.487	.451	.401	.135	.198	.240	.267
5	.112	.683	.725	.703	.896	.458	.464	.380	.135	.198	.198	.234
6	1.65	.609	.703	.663	.821	.734	.449	.396	.154	.198	.220	.254
7	1.33	.577	.997	.647	.807	.601	.400	.356	.137	.210	.234	.245
8	.895	.552	1.14	.606	.771	.519	.356	.371	.135	.260	.201	.235
9	.784	.552	1.21	.635	.710	.483	.356	.397	.135	.198	1.21	.238
10	.737	.658	1.62	.651	.666	.470	.356	.369	.135	.203	1.68	.234
11	.647	.761	1.87	.606	.654	.547	.356	.373	.135	.215	1.24	.234
12	.534	.738	1.77	.602	.624	.449	.356	.356	.135	.506	1.02	.234
13	.482	.903	2.04	.552	.761	.830	.356	.380	.135	.250	1.05	.234
14	.405	.944	1.76	.552	.606	.676	.356	.377	.191	.234	1.18	.234
15	.400	.913	1.53	.570	.588	.584	.359	.392	.223	.234	.729	.234
16	.387	.845	1.35	.532	.581	.534	.662	.356	.198	.243	.598	.243
17	.339	.784	1.22	.499	.602	.528	.401	.363	.206	.353	.458	.234
18	.281	.784	1.15	.483	.667	.499	.401	.384	.201	.262	.371	.234
19	.202	.766	1.06	.449	.685	.499	.401	.377	.203	.340	.347	.234
20	.147	.738	.989	.455	.683	.499	.401	.382	.204	.294	.274	.234
21	.180	.720	.938	.445	.725	.499	.375	.356	.198	.272	.264	.234
22	.146	.663	.922	.437	.671	.499	.401	.386	.198	.281	.272	.234
23	.110	.663	1.06	.401	.590	.499	.367	.401	.198	.272	.272	.237
24	.112	.809	1.52	.555	.588	.497	.356	.401	.234	.272	.262	.243
25	.120	.722	1.39	.515	.672	.487	.356	.371	.234	.272	.272	.234
26	.130	.791	1.28	.491	.647	.491	.402	.401	.207	.287	.272	.234
27	.223	.802	1.24	.453	.584	.495	.455	.380	.211	.311	.272	.234
28	.280	.784	1.16	.449	.532	.504	.356	.367	.206	.294	.272	.234
29	.331	.751	1.08	.484	.508	.499	.377	.314	.207	.272	.272	.234
30	.400		1.03	.493	.499	.449	.356	.191	.226	.301	.234	.234
31	.383		.928		.470		.358	.135		.290		.234
min дана	.079 24	.400 1	.663 6	.401 21	.401 1	.449 1	.356 7	.135 30	.135 1	.198 1	.198 4	.234 1
сред.	.392	.732	1.19	.573	.663	.524	.404	.372	.177	.262	.489	.238
max дана	3.45 6	1.12 13	2.14 13	.913 1	1.20 3	1.35 13	1.05 16	1.27 2	.234 14	.722 12	2.14 10	.272 1
Годишњи мин. : .079					Средње годишњи : .501				Годишњи макс. : 3.45			
Датум : 24.01.									Датум : 06.01.			



Станица : **Трнски Одоровци**  
 Река : **Јерма**  
 Шифра : 47914

Кота "0" (м н.Ј.м.) : 552.6  
 Удаљеност од ушћа (km) : 22.0  
 Површина слива (km<sup>2</sup>) : 557

ПРОТОЦИ ВОДЕ ЗА 2016. ГОДИНУ

ДАН	I	II	III	IV	V	VI	VII	VIII	IX	X	XI	XII			
1	1.25	12.2	9.77	8.32	4.38	4.49	2.58	1.91	1.76	1.83	2.13	2.22			
2	1.30	13.4	9.37	9.00	5.01	4.39	3.54	2.65	1.89	1.77	2.13	2.37			
3	1.35	12.4	8.72	8.01	11.2	4.28	3.62	2.42	1.91	1.80	2.21	2.37			
4	1.32	11.3	10.3	7.21	12.6	4.20	2.95	2.20	1.83	1.79	2.25	2.23			
5	1.31	9.94	9.45	6.89	10.4	4.87	2.77	2.13	1.80	1.84	2.21	2.19			
6	1.34	8.58	8.70	6.97	8.90	5.80	2.69	2.11	1.92	1.90	2.21	2.19			
7	1.07	7.84	8.77	7.45	7.92	4.98	2.61	1.98	2.13	1.99	2.23	2.28			
8	25.9	7.48	14.5	7.99	7.31	4.46	2.49	1.99	2.12	2.28	3.01	2.20			
9	18.5	6.92	12.0	7.87	6.79	4.40	2.37	1.97	1.96	2.13	7.27	2.18			
10	9.62	7.21	16.5	6.84	6.36	4.17	2.27	1.93	1.91	2.10	6.37	2.13			
11	7.31	11.9	31.4	7.62	6.55	4.29	2.26	1.89	1.91	2.12	4.24	2.13			
12	7.61	10.8	48.7	7.67	7.43	3.95	2.17	1.88	1.88	2.91	3.71	2.15			
13	8.76	12.6	44.0	7.58	9.23	4.79	2.13	1.93	1.87	2.67	5.63	2.24			
14	8.95	15.4	68.7	7.63	7.81	4.99	2.12	1.92	1.83	2.34	4.44	2.03			
15	8.02	13.3	67.8	7.42	7.19	4.50	2.16	1.91	1.79	2.21	3.63	2.13			
16	6.87	11.6	59.4	7.03	6.83	4.10	3.70	1.92	1.80	2.22	3.43	2.20			
17	6.20	10.6	52.3	7.44	6.55	3.74	3.01	1.91	1.80	2.45	3.25	2.09			
18	6.48	9.74	52.6	7.51	6.11	3.55	2.64	1.93	1.80	2.45	3.05	2.08			
19	6.18	9.17	50.9	7.01	5.85	3.38	2.59	1.91	1.83	2.43	2.88	2.13			
20	5.40	8.58	48.4	5.41	5.66	3.24	2.41	1.82	2.01	2.61	2.74	2.15			
21	4.78	9.06	45.8	4.71	5.94	3.12	2.36	1.94	2.10	2.44	2.63	2.23			
22	3.96	8.36	43.4	4.64	5.93	2.99	2.29	2.02	2.04	2.38	2.63	2.25			
23	4.09	7.97	38.0	4.48	5.39	2.85	2.17	2.02	1.99	2.37	2.63	2.20			
24	4.02	9.27	54.2	5.04	5.09	2.88	2.06	2.02	1.99	2.37	2.52	2.16			
25	3.45	9.52	47.6	4.99	5.21	2.85	2.02	1.98	1.95	2.20	2.48	1.99			
26	3.26	9.11	38.5	4.94	5.32	2.68	2.04	1.91	1.92	2.18	2.48	2.13			
27	3.46	10.5	30.3	4.76	4.94	2.72	2.38	1.85	1.96	2.24	2.54	2.22			
28	3.91	9.98	24.1	4.37	4.83	2.89	2.22	1.84	1.91	2.19	2.50	2.25			
29	6.03	9.49	17.8	4.52	4.55	2.83	2.11	1.92	1.80	2.17	2.42	2.25			
30	11.0		13.1	4.90	4.84	2.61	2.11	1.79	1.86	2.13	2.35	2.22			
31	11.0		9.26		5.04		1.93	1.77		2.13		2.07			
min дана	.866 7	6.92 8	7.82 7	4.09 29	4.28 1	2.50 30	1.80 29	1.70 30	1.70 1	1.70 2	2.13 1	1.80 14			
сред.	6.25	10.1	32.1	6.54	6.68	3.83	2.48	1.98	1.91	2.21	3.14	2.18			
max дана	44.3 8	16.7 13	77.4 14	9.17 2	15.2 3	6.64 6	6.10 2	3.38 2	2.13 6	3.38 12	9.17 9	2.37 1			
Годишњи мин. : .866				Средње годишњи : 6.62				Годишњи макс. : 77.4				Датум : 14.03.			
Датум : 07.01.															

Станица : **Станичење**  
 Река : **Темска**  
 Шифра : 47945

Кота "0" (м н.Ј.м.) : 335.44  
 Удаљеност од ушћа (km) : 1.0  
 Површина слива (km<sup>2</sup>) : 818

ПРОТОЦИ ВОДЕ ЗА 2016. ГОДИНУ

ДАН	I	II	III	IV	V	VI	VII	VIII	IX	X	XI	XII			
1	2.82	6.25	8.42	5.06	2.25	2.21	1.33	1.17	1.25	1.25	1.83	1.72			
2	2.81	9.14	8.51	5.48	2.49	2.16	1.33	2.14	1.25	1.25	1.78	1.76			
3	3.33	9.18	7.31	5.53	6.50	2.10	1.33	1.94	1.25	1.25	1.70	1.65			
4	3.85	9.15	9.01	5.21	12.5	2.09	1.33	1.66	1.25	1.25	1.70	1.50			
5	4.27	7.33	9.24	4.95	10.8	1.98	1.29	1.48	1.24	1.25	1.70	1.49			
6	10.5	5.50	9.07	4.53	10.0	2.25	1.25	1.38	1.17	1.25	1.70	1.63			
7	21.8	4.61	8.64	4.15	8.93	2.20	1.20	1.33	1.23	1.38	1.60	1.61			
8	8.12	4.13	14.3	3.92	7.66	1.99	1.17	1.33	1.25	3.26	15.2	1.41			
9	5.26	3.70	11.8	3.77	6.44	1.89	1.17	1.33	1.25	2.44	69.2	1.55			
10	11.8	3.53	10.3	3.97	5.75	1.82	1.14	1.29	1.25	2.06	32.1	1.57			
11	29.2	5.26	10.1	4.20	5.35	1.88	1.10	1.25	1.24	4.76	11.9	1.60			
12	23.1	4.97	9.71	4.23	5.57	1.78	1.11	1.25	1.17	8.91	9.14	1.60			
13	13.2	6.86	8.53	3.92	7.90	1.95	1.17	1.25	1.17	8.52	16.0	1.57			
14	8.53	12.5	7.22	3.76	8.05	2.17	1.17	1.25	1.17	5.09	8.80	1.32			
15	6.80	13.3	6.09	3.77	6.28	2.35	1.19	1.25	1.17	3.50	6.02	1.56			
16	9.22	15.2	5.35	3.60	5.31	2.20	2.12	1.24	1.17	2.71	4.61	1.46			
17	6.85	11.1	4.69	3.38	4.92	1.99	1.72	1.17	1.17	2.58	4.02	1.23			
18	5.43	8.77	4.45	3.11	4.26	1.85	1.45	1.17	1.17	2.39	3.72	1.65			
19	4.36	8.37	4.32	2.97	3.68	1.73	1.42	1.17	1.17	2.31	3.51	1.36			
20	3.82	7.75	4.09	2.83	3.23	1.68	1.37	1.23	1.25	2.52	3.34	1.34			
21	3.82	6.91	3.82	2.54	3.34	1.58	1.32	1.25	1.69	2.45	2.99	1.33			
22	3.97	5.97	4.12	2.35	2.93	1.49	1.25	1.25	1.51	2.43	2.69	1.39			
23	3.97	5.37	4.96	2.23	2.63	1.42	1.23	1.37	1.36	2.52	2.45	1.33			
24	3.97	19.3	10.4	2.34	2.39	1.38	1.17	1.37	1.29	2.52	2.22	1.31			
25	3.97	18.4	9.21	2.63	5.11	1.33	1.17	1.33	1.25	2.48	2.10	1.28			
26	3.97	11.0	6.88	2.37	6.75	1.33	1.17	1.32	1.25	2.28	2.01	1.35			
27	3.97	9.00	5.77	2.21	4.96	1.32	1.17	1.25	1.25	2.16	2.01	1.62			
28	4.61	7.34	5.04	2.17	3.86	1.75	1.17	1.25	1.25	2.13	1.96	1.65			
29	6.39	6.26	4.65	2.16	3.19	1.56	1.17	1.25	1.25	2.13	1.83	1.54			
30	6.54		4.63	2.38	2.77	1.39	1.17	1.25	1.25	2.02	1.74	1.51			
31	6.25		4.63		2.39		1.17	1.25		1.91		1.33			
min дана	1.99 1	3.48 9	3.64 21	2.12 24	2.13 31	1.25 27	1.10 10	1.17 1	1.17 5	1.25 1	1.60 7	1.10 14			
сред.	7.63	8.49	7.27	3.52	5.42	1.83	1.28	1.34	1.25	2.74	7.39	1.49			
max дана	34.4 7	30.0 24	15.9 8	5.72 3	13.0 4	2.52 6	2.52 16	2.52 2	1.70 21	11.4 12	107 9	1.90 18			
Годишњи мин. : 1.10				Средње годишњи : 4.14				Годишњи макс. : 107				Датум : 09.11.			
Датум : 10.07.															



Станица : **Височка Ржана**                      Кота "0" (м н.Ј.м.) :                      690.7  
 Река : **Дојкиначка**                              Удаљеност од ушћа (km) :                      0.3  
 Шифра : 47946                                      Површина слива (km<sup>2</sup>) :                      139

ПРОТОЦИ ВОДЕ ЗА 2016. ГОДИНУ

ДАН	I	II	III	IV	V	VI	VII	VIII	IX	X	XI	XII
1	1.04	6.77	9.15	5.67	2.33	3.01	1.74	.952	.793	.575	1.72	2.18
2	1.24	9.66	9.18	5.84	2.63	2.90	1.79	1.59	.840	.618	1.68	2.26
3	1.41	11.7	8.60	6.09	7.21	2.85	1.72	1.23	.776	.572	1.60	2.15
4	1.39	13.2	8.44	6.02	9.57	2.73	1.79	1.10	.703	.572	1.57	1.77
5	1.52	11.3	8.02	5.88	12.3	2.75	1.68	.975	.692	.572	1.49	1.87
6	5.11	8.94	7.79	5.55	14.4	2.73	1.55	.918	.664	.588	1.49	1.98
7	11.5	7.72	7.79	5.25	14.1	2.73	1.45	.847	.697	.766	1.52	1.98
8	7.25	6.94	8.71	5.25	11.7	2.65	1.38	.840	.697	1.96	5.60	1.74
9	5.77	6.20	8.84	5.14	10.0	2.57	1.37	.840	.697	1.27	29.6	1.90
10	6.63	6.01	9.08	5.13	8.64	2.52	1.28	.820	.689	1.22	19.3	1.90
11	16.8	7.39	9.49	4.89	7.99	2.41	1.28	.767	.619	3.17	11.9	1.85
12	19.0	7.04	9.96	4.52	7.88	2.41	1.24	.767	.572	6.22	10.2	1.85
13	15.8	9.09	9.95	4.19	8.67	2.84	1.18	.720	.626	4.66	11.9	1.78
14	11.6	13.4	8.91	4.19	7.68	2.73	1.18	.612	.609	3.41	8.38	1.51
15	9.55	16.2	8.03	4.22	6.87	2.71	1.18	.697	.572	2.79	6.49	1.72
16	8.66	17.7	7.23	3.87	6.21	2.50	1.63	.697	.572	2.43	5.27	1.64
17	7.62	15.7	6.56	3.75	5.47	2.32	1.47	.697	.572	2.33	4.52	1.44
18	6.65	13.9	6.43	3.57	4.97	2.26	1.28	.697	.550	2.16	4.12	1.49
19	5.65	12.7	6.39	3.24	4.42	2.33	1.25	.745	.563	2.18	3.82	1.46
20	5.30	11.3	6.08	3.07	4.18	2.26	1.18	.811	.672	2.26	3.58	1.49
21	5.22	9.86	5.83	3.00	4.26	2.08	1.18	.767	.767	2.19	3.45	1.49
22	4.73	8.75	6.71	2.85	3.84	1.98	1.14	.767	.745	2.27	3.26	1.41
23	4.01	8.20	8.07	2.73	3.60	1.94	1.07	.767	.697	2.26	3.01	1.38
24	3.97	11.8	13.7	2.85	3.45	1.92	1.00	.767	.651	2.26	2.82	1.38
25	4.16	11.7	12.9	2.81	4.38	2.00	.982	.832	.635	2.20	2.64	1.38
26	3.89	10.3	10.4	2.67	4.12	1.85	.926	.775	.633	2.12	2.50	1.38
27	3.71	9.42	8.92	2.52	3.83	1.85	1.06	.731	.633	2.12	2.41	1.38
28	3.90	8.39	7.70	2.37	3.65	1.85	.986	.697	.600	2.08	2.41	1.38
29	4.61	7.89	7.00	2.31	3.45	1.85	.918	.660	.636	1.98	2.34	1.38
30	5.12		6.31	2.41	3.37	1.81	.918	.633	.633	1.87	2.15	1.38
31	5.56		5.87		3.19		.918	.633		1.80		1.38
min дана	1.00	5.80	5.78	2.26	2.26	1.72	.918	.572	.515	.572	1.49	1.38
	1	1	31	28	1	30	25	13	18	1	4	14
сред.	6.40	10.3	8.32	4.06	6.40	2.38	1.28	.818	.660	2.05	5.43	1.65
max дана	21.0	19.8	14.5	6.34	15.4	3.26	1.85	2.12	.840	7.58	52.8	2.26
	12	15	24	3	6	13	1	2	1	12	9	1
Годишњи мин. : .515				Средње годишњи : 4.15				Годишњи макс. : 52.8				
Датум : 18.09.								Датум : 09.11.				

Станица : **Горња Топоница**                      Кота "0" (м н.Ј.м.) :                      179.53  
 Река : **Топоничка**                              Удаљеност од ушћа (km) :                      3.2  
 Шифра : 47562                                      Површина слива (km<sup>2</sup>) :                      202

ПРОТОЦИ ВОДЕ ЗА 2016. ГОДИНУ

ДАН	I	II	III	IV	V	VI	VII	VIII	IX	X	XI	XII
1	.259	2.51	2.79	1.81	.639	.622	.331	.143	.101	.126	.211	.996
2	.259	2.45	2.78	1.71	1.05	.630	.325	.126	.101	.126	.211	.969
3	.259	2.40	2.67	1.62	4.72	.728	.319	.144	.101	.126	.211	.956
4	.259	2.23	2.76	1.55	4.66	.671	.313	.145	.101	.126	.211	.896
5	.388	2.00	2.46	1.47	3.73	.624	.307	.126	.101	.126	.211	.857
6	.516	1.75	2.20	1.39	3.22	.658	.302	.111	.151	.128	.211	.825
7	1.29	1.61	2.34	1.30	2.71	.609	.296	.110	.177	.155	.215	.825
8	1.59	1.48	5.33	1.28	2.31	.601	.290	.157	.171	.210	7.36	.787
9	1.41	1.37	4.22	1.21	2.00	.593	.285	.171	.148	.201	13.1	.756
10	3.41	1.27	4.04	1.21	1.76	.586	.279	.148	.148	.160	9.15	.756
11	7.28	1.30	3.72	1.16	1.60	.578	.250	.127	.148	.208	5.04	.756
12	7.81	1.24	3.45	1.03	1.52	.553	.227	.126	.148	.291	5.29	.756
13	5.76	1.25	3.26	.965	1.48	.504	.222	.126	.148	.313	12.4	.698
14	3.92	2.16	3.08	.975	1.33	.762	.218	.126	.148	.217	7.07	.689
15	3.08	2.02	2.86	1.15	1.24	.702	.213	.126	.148	.206	4.91	.637
16	5.28	1.82	2.66	1.02	1.17	.580	.209	.126	.144	.215	3.84	.625
17	4.45	1.65	2.45	.933	1.14	.533	.204	.126	.126	.301	3.15	.625
18	3.37	1.57	2.32	.877	1.01	.526	.200	.126	.126	.262	2.67	.625
19	2.68	1.56	2.20	.862	.967	.519	.195	.126	.126	.282	2.31	.625
20	2.25	1.57	2.00	.801	.881	.485	.191	.126	.206	.398	2.06	.625
21	1.91	1.65	1.84	.798	.854	.447	.187	.121	.211	.299	1.87	.600
22	1.83	1.58	1.83	.729	.840	.440	.162	.110	.199	.260	1.69	.563
23	1.83	1.56	1.83	.725	.779	.434	.140	.110	.177	.250	1.56	.563
24	1.83	2.29	2.57	.760	.776	.427	.112	.113	.152	.250	1.45	.563
25	1.44	2.59	2.82	.821	.848	.420	.126	.126	.148	.250	1.36	.563
26	1.24	2.48	2.65	.769	.884	.414	.126	.122	.148	.250	1.28	.563
27	1.32	2.90	2.53	.706	.759	.407	.160	.110	.148	.250	1.20	.563
28	2.42	2.54	2.39	.647	.706	.400	.168	.105	.148	.214	1.17	.563
29	2.94	2.34	2.22	.644	.662	.394	.197	.101	.148	.211	1.09	.558
30	2.88		2.09	.642	.657	.357	.174	.102	.131	.211	1.05	.503
31	2.72		1.91		.615		.148	.101		.211		.503
min дана	.259	1.14	1.83	.640	.609	.334	.110	.101	.101	.126	.211	.503
	1	13	21	30	30	30	23	28	1	1	1	29
сред.	2.51	1.90	2.72	1.05	1.53	.540	.222	.125	.146	.220	3.12	.690
max дана	8.54	3.12	7.52	1.83	6.70	1.20	.334	.177	.250	.446	16.0	1.05
	10	24	8	1	3	14	1	8	20	20	9	1
Годишњи мин. : .101				Средње годишњи : 1.23				Годишњи макс. : 16.0				
Датум : 28.08.								Датум : 09.11.				

Станица : **Жучковац**                      Кота "0" (м н.Ј.м.) :            261.0  
 Река : **Моравица**                          Удаљеност од ушћа (km) :    32.5  
 Шифра : 47580                                  Површина слива (km<sup>2</sup>) :        394

ПРОТОЦИ ВОДЕ ЗА 2016. ГОДИНУ

ДАН	I	II	III	IV	V	VI	VII	VIII	IX	X	XI	XII
1	.541	4.82	4.58	3.73	1.54	1.53	.786	.550	.445	.427	.715	1.59
2	.642	4.78	4.83	3.49	2.17	1.56	.753	.690	.445	.415	.775	1.59
3	.646	4.54	4.50	3.26	10.7	1.51	.753	.642	.445	.415	.748	1.59
4	.792	4.11	4.23	3.11	18.9	1.49	.749	.613	.445	.415	.792	1.51
5	.932	3.56	4.01	3.01	14.9	1.44	.715	.565	.445	.415	.765	1.41
6	1.06	3.05	3.81	2.86	11.7	1.38	.715	.539	.602	.420	.753	1.38
7	2.30	2.73	5.45	2.70	7.23	1.40	.675	.552	.559	.547	.815	1.38
8	2.64	2.53	16.0	2.61	5.96	1.32	.633	.602	.507	.671	14.3	1.32
9	2.17	2.35	9.93	2.56	5.01	1.24	.617	.636	.507	.544	22.5	1.28
10	7.19	2.35	8.24	2.51	4.94	1.18	.591	.604	.507	.579	17.7	1.28
11	18.3	3.00	7.88	2.43	4.39	1.17	.573	.570	.506	.691	8.25	1.28
12	20.1	2.78	6.89	2.29	3.89	1.13	.560	.612	.475	.833	9.28	1.28
13	15.4	4.01	6.37	2.18	3.87	1.14	.539	.569	.466	.764	22.8	1.26
14	8.02	9.71	6.46	2.13	3.75	1.49	.539	.539	.440	.676	12.8	1.19
15	6.00	6.01	5.66	2.35	3.52	1.27	.560	.534	.415	.612	7.20	1.18
16	11.3	4.50	4.92	2.10	3.33	1.12	1.20	.507	.415	.607	5.14	1.14
17	7.83	3.79	4.33	1.97	3.11	1.02	.902	.564	.415	.581	4.17	1.14
18	5.44	3.51	4.02	1.87	2.87	.965	.820	.785	.415	.573	3.53	1.11
19	4.27	3.87	3.76	1.75	2.68	.937	.771	.578	.444	.761	3.07	1.09
20	3.48	4.60	3.48	1.83	2.56	.942	.715	.539	.530	.930	2.75	1.09
21	3.22	4.61	3.23	1.73	2.56	.902	.702	.539	.507	.907	2.51	1.04
22	2.95	4.23	3.52	1.68	2.55	.864	.647	.573	.484	.888	2.31	1.00
23	2.54	3.91	5.71	1.62	2.24	.820	.596	.551	.475	.916	2.17	1.000
24	2.28	3.86	15.3	1.70	2.07	.787	.573	.568	.475	.952	2.06	1.000
25	2.30	4.19	11.9	1.79	2.34	.753	.563	.639	.458	.905	1.99	1.000
26	2.18	4.22	7.62	1.69	2.43	.753	.567	.536	.480	.845	1.93	1.05
27	2.33	4.36	6.13	1.60	2.00	.764	.594	.507	.482	.832	1.87	1.09
28	4.88	4.08	5.32	1.57	1.85	1.10	.589	.498	.455	.793	1.79	1.09
29	6.00	3.85	4.82	1.55	1.74	.912	.623	.475	.445	.711	1.72	1.09
30	5.77		4.35	1.59	1.65	.824	.620	.465	.445	.715	1.64	1.05
31	5.33		3.98		1.57		.566	.445		.715		.989
min дана	.475 1	2.23 10	3.12 21	1.53 28	1.53 1	.715 27	.539 11	.445 30	.415 14	.415 1	.715 1	.957 21
сред.	5.12	4.07	6.17	2.24	4.52	1.12	.671	.567	.471	.679	5.30	1.21
max дана	20.7 12	12.0 14	18.0 8	3.81 1	20.5 4	1.59 2	1.48 16	1.38 17	.678 6	1.000 20	24.7 13	1.59 1
Годишњи мин. : .415					Средње годишњи : 2.68				Годишњи макс. : 24.7			
Датум : 14.09.									Датум : 13.11.			

Станица : **Кратовска стена**                      Кота "0" (м н.Ј.м.) :            290.44  
 Река : **Западна Морава**                          Удаљеност од ушћа (km) :    177.8  
 Шифра : 47101                                  Површина слива (km<sup>2</sup>) :        3077

ПРОТОЦИ ВОДЕ ЗА 2016. ГОДИНУ

ДАН	I	II	III	IV	V	VI	VII	VIII	IX	X	XI	XII
1	13.4	37.0	33.8	77.8	27.7	29.2	20.8	15.9	18.9	15.2	23.4	23.6
2	13.1	36.4	53.5	67.9	34.7	28.7	20.9	20.1	18.4	14.6	23.2	23.1
3	13.8	33.9	59.4	59.5	120	34.5	19.3	20.1	17.4	15.3	23.8	21.3
4	13.6	34.3	54.5	53.4	241	29.7	21.0	16.7	16.4	15.9	26.9	21.9
5	14.0	33.4	50.5	47.9	275	29.3	20.1	17.0	16.3	15.5	25.0	19.9
6	15.3	29.1	52.0	43.5	201	30.3	20.0	15.7	23.1	15.6	24.4	21.0
7	22.2	27.6	523	41.0	123	35.2	19.7	31.7	23.2	15.2	24.4	20.5
8	23.1	26.9	460	39.0	92.0	29.7	19.7	45.0	21.2	20.1	97.7	20.0
9	20.4	26.1	223	38.0	82.9	27.2	18.3	31.8	20.5	19.4	206	19.7
10	29.4	26.6	166	41.6	67.9	29.1	17.9	29.2	19.4	16.4	205	19.9
11	42.7	45.9	259	37.5	60.0	30.2	16.5	32.1	17.5	17.0	101	19.4
12	68.7	41.7	249	34.8	55.4	28.5	16.8	27.0	17.7	23.3	89.1	-
13	52.3	37.5	205	33.0	62.7	46.8	17.8	25.6	17.3	30.5	109	-
14	35.1	37.1	212	31.8	48.8	72.7	16.0	24.1	17.2	24.3	78.0	-
15	28.9	34.6	190	33.8	45.6	56.3	15.7	22.8	15.5	20.8	62.1	-
16	29.7	31.7	148	30.8	72.7	41.5	17.2	21.4	15.8	21.7	51.9	-
17	27.3	29.5	106	29.1	67.2	33.4	17.2	19.4	16.4	29.0	45.3	-
18	24.9	28.2	81.5	28.4	52.9	30.9	17.2	17.6	15.2	27.1	41.3	-
19	23.2	27.9	71.4	27.3	44.7	35.4	16.1	32.0	15.2	35.9	37.1	-
20	20.7	28.0	62.0	28.0	47.6	60.1	16.8	40.8	19.1	42.9	34.7	-
21	23.1	29.6	55.3	26.7	109	32.6	15.9	26.7	22.9	36.5	32.9	-
22	22.9	28.0	62.7	26.5	116	28.9	15.6	22.5	16.5	40.5	30.7	-
23	19.3	27.9	106	26.4	99.7	26.2	15.3	21.6	17.1	40.8	-	-
24	19.1	26.4	161	26.3	93.0	24.2	14.9	32.1	16.9	31.5	-	-
25	21.7	26.0	134	26.3	69.9	23.6	17.8	34.8	16.0	28.3	27.3	-
26	21.1	25.8	111	26.2	66.1	23.0	20.1	27.0	14.4	25.7	27.8	-
27	29.9	28.8	128	25.9	45.0	21.2	16.1	24.7	16.0	26.5	27.5	-
28	43.3	27.7	119	24.8	38.4	24.1	18.2	21.2	14.7	24.0	24.5	-
29	44.2	27.0	113	25.4	35.3	22.6	24.7	19.3	15.4	24.8	23.8	-
30	43.0		119	29.2	32.6	21.3	19.9	18.6	14.9	24.6	23.2	-
31	39.3		94.9		30.5		16.5	17.8		24.4		-
min дана	10.0 2	25.0 26	27.3 1	23.6 28	27.3 1	20.4 30	13.0 25	13.8 6	13.3 30	12.9 2	-	-
сред.	27.7	31.1	144	36.3	82.5	32.9	18.1	24.9	17.6	24.6	-	-
max дана	86.5 12	49.6 11	781 7	82.1 1	284 5	84.6 20	39.7 25	60.4 8	29.2 21	48.7 19	-	-
Годишњи мин. : -					Средње годишњи : -				Годишњи макс. : -			
Датум : -									Датум : -			

Q-38

ПРОТОЦИ ВОДЕ





Станица : **Пожега**                                  Кота "0" (m н.Ј.м.) :                  303.3  
 Река : **Скрапеж**                                    Удаљеност од ушћа (km) :        2.5  
 Шифра : 47495                                      Површина слива (km<sup>2</sup>) :        630

Станица : **Градина**                                Кота "0" (m н.Ј.м.) :                  377.63  
 Река : **Моравица**                                Удаљеност од ушћа (km) :        29.5  
 Шифра : 99079                                      Површина слива (km<sup>2</sup>) :        735

ПРОТОЦИ ВОДЕ ЗА 2016. ГОДИНУ

ПРОТОЦИ ВОДЕ ЗА 2016. ГОДИНУ

ДАН	I	II	III	IV	V	VI	VII	VIII	IX	X	XI	XII												
1	-	-	-	-	-	-	-	2.46	2.46	1.58	3.54	3.55												
2	-	-	-	-	-	-	-	8.01	2.19	1.58	3.38	3.53												
3	-	-	-	-	-	-	-	3.54	2.19	1.17	3.89	3.37												
4	-	-	-	-	-	-	-	3.38	1.70	1.81	6.20	3.16												
5	-	-	-	-	-	-	-	1.70	2.19	1.81	5.35	2.99												
6	-	-	-	-	-	-	-	2.06	3.89	2.06	5.11	3.03												
7	-	-	-	-	-	-	-	3.38	3.06	1.58	4.77	2.93												
8	-	-	-	-	-	-	-	3.22	2.46	4.63	65.7	2.79												
9	-	-	-	-	-	-	-	3.38	2.33	3.06	92.1	2.73												
10	-	-	-	-	-	-	-	2.75	2.19	3.06	33.6	2.71												
11	-	-	-	-	-	-	-	12.0	1.70	3.22	18.5	2.70												
12	-	-	-	-	-	-	-	4.83	1.70	3.89	23.9	2.68												
13	-	-	-	-	-	-	-	3.72	2.06	3.54	17.3	2.66												
14	-	-	-	-	-	-	-	3.38	1.70	4.07	12.4	2.33												
15	-	-	-	-	-	-	-	3.22	1.70	3.06	10.2	2.62												
16	-	-	-	-	-	-	-	2.46	1.58	3.54	8.93	2.49												
17	-	-	-	-	-	-	-	2.33	1.58	3.22	8.08	2.36												
18	-	-	-	-	-	-	-	3.06	1.26	3.38	7.28	2.11												
19	-	-	-	-	-	-	-	15.4	2.46	5.03	6.62	2.24												
20	-	-	-	-	-	-	-	11.7	7.02	4.83	6.10	2.25												
21	-	-	-	-	-	-	-	8.53	7.50	4.83	5.62	2.17												
22	-	-	-	-	-	-	1.37	6.32	3.89	9.62	5.25	2.15												
23	-	-	-	-	-	-	.816	5.65	3.06	13.0	4.95	2.05												
24	-	-	-	-	-	-	.739	8.27	2.75	6.09	4.71	2.13												
25	-	-	-	-	-	-	.739	7.02	2.33	6.32	4.50	2.12												
26	-	-	-	-	-	-	7.02	5.23	1.70	5.65	4.34	2.28												
27	-	-	-	-	-	-	3.06	4.25	1.70	5.44	4.34	3.62												
28	-	-	-	-	-	-	3.06	3.72	1.70	5.03	4.13	4.32												
29	-	-	-	-	-	-	7.26	3.38	1.81	4.44	3.87	3.26												
30	-	-	-	-	-	-	4.44	3.06	1.70	4.07	3.65	2.80												
31	-	-	-	-	-	-	3.06	2.75		3.54		2.52												
min дана	-	-	-	-	-	-	-	1.70	1.26	1.17	3.38	1.74	-	-	-	-	-	-	-	-	-	-		
сред.	-	-	-	-	-	-	-	4.97	2.52	4.13	12.9	2.73	-	-	-	-	-	-	-	-	-	-		
max дана	-	-	-	-	-	-	-	15.4	7.50	13.0	130	6.07	-	-	-	-	-	-	-	-	-	-		
	-	-	-	-	-	-	-	19	21	23	8	27	-	-	-	-	-	-	-	-	-	-		
Годишњи мин. :													-	Средње годишњи :				-	Годишњи макс. :					-
Датум :													-	Датум :				-	Датум :					-

ДАН	I	II	III	IV	V	VI	VII	VIII	IX	X	XI	XII												
1	1.88	12.4	12.5	20.5	5.93	8.03	3.64	2.44	4.08	3.08	5.21	5.74												
2	2.36	11.0	14.3	19.3	7.90	8.00	3.67	4.41	4.63	3.10	4.98	5.75												
3	2.59	10.1	14.5	19.5	21.3	7.70	3.51	2.84	5.45	3.82	5.16	5.57												
4	2.38	10.4	13.5	18.9	45.3	7.69	3.54	2.56	4.85	4.30	5.66	5.12												
5	3.03	8.84	11.2	16.7	50.1	7.21	3.33	2.44	4.68	3.64	5.69	4.89												
6	3.50	7.59	15.0	15.9	25.1	9.43	3.05	2.45	8.53	3.63	5.49	4.99												
7	7.43	6.95	287	13.9	14.2	10.8	4.06	10.5	9.05	4.46	5.46	4.83												
8	4.62	6.79	124	11.3	9.83	8.02	3.12	7.03	7.51	7.86	39.8	4.29												
9	4.31	6.62	60.5	10.5	8.00	7.22	2.90	5.53	6.28	5.37	50.3	4.65												
10	6.89	7.63	56.0	8.95	6.36	8.52	2.78	4.34	5.20	4.74	41.4	4.55												
11	7.56	14.0	88.4	8.43	6.76	8.05	2.65	4.24	5.18	5.27	27.9	4.49												
12	8.43	11.8	69.0	8.30	6.15	8.61	2.57	7.01	5.03	10.4	29.3	4.45												
13	6.73	10.7	58.5	8.91	6.37	14.9	2.47	5.16	4.91	8.79	31.1	4.44												
14	5.15	10.3	59.6	11.0	6.06	16.6	2.41	4.32	4.79	6.79	24.9	3.75												
15	4.73	9.40	53.1	11.5	5.69	13.4	2.50	3.93	4.71	5.67	20.8	4.45												
16	5.14	8.47	42.5	11.0	9.01	10.4	5.01	3.68	3.64	8.19	17.5	4.11												
17	4.70	7.88	35.0	10.9	8.83	8.45	3.18	4.87	3.47	10.4	15.5	3.81												
18	4.56	7.61	29.2	9.38	8.44	7.22	3.00	4.52	3.48	9.24	13.2	3.47												
19	4.09	7.49	25.5	8.27	8.53	6.73	2.81	6.25	3.07	17.2	11.7	3.75												
20	3.16	7.53	21.5	8.51	13.6	6.20	2.68	8.02	4.68	15.4	10.5	3.54												
21	4.15	7.23	23.1	7.75	21.3	5.68	2.58	5.58	4.42	12.5	9.52	3.74												
22	4.04	7.01	23.1	7.00	20.8	5.59	2.43	5.01	3.84	10.9	8.77	3.40												
23	2.80	6.54	30.2	7.94	19.1	5.16	2.32	4.92	3.75	9.33	8.19	3.48												
24	3.63	6.69	34.9	7.99	17.0	4.73	2.20	19.7	3.74	8.26	7.69	3.72												
25	4.26	6.32	33.5	8.03	16.9	4.73	2.59	11.5	3.49	7.45	7.34	3.84												
26	5.39	7.98	32.9	8.15	19.3	4.20	3.04	8.22	3.45	7.07	7.06	4.06												
27	11.5	9.23	32.3	7.95	14.0	4.17	2.61	6.72	3.36	6.95	7.27	5.38												
28	14.2	8.65	30.9	6.40	11.8	4.41	2.93	5.70	3.28	6.30	6.86	4.86												
29	15.5	8.22	28.3	5.00	10.6	4.16	3.43	5.10	3.21	5.85	6.48	4.23												
30	14.3		25.2	5.57	9.52	3.80	2.52	4.64	3.14	5.61	5.93	3.96												
31	12.9		21.8		8.65		2.29	4.31		5.37		3.77												
min дана	1.68	5.77	9.17	3.66	4.65	3.60	2.02	2.12	2.10	2.94	4.73	2.93	1	26	1	29	1	30	25	1	17	2	2	22
сред.	6.00	8.67	45.4	10.8	14.3	7.66	2.96	5.74	4.63	7.32	14.9	4.36	-	-	-	-	-	-	-	-	-	-	-	
max дана	16.9	16.3	456	21.8	55.6	19.8	6.80	33.0	10.9	21.6	56.2	7.09	29	11	7	1	5	14	16	24	6	19	8	27
Годишњи мин. :					1.68	Средње годишњи :				11.1	Годишњи макс. :						456							
Датум :					01.01.	Датум :				07.03.	Датум :						07.03.							

С-41

ПРОТОЦИ ВОДЕ







Станица : Крушчица                      Кота "0" (т н.Ј.м.) :          618.0  
 Река : Мали Рзав                         Удаљеност од ушћа (km) :   18.5  
 Шифра : 99241                             Површина слива (km<sup>2</sup>) :   51

ПРОТОЦИ ВОДЕ ЗА 2016. ГОДИНУ

ДАН	I	II	III	IV	V	VI	VII	VIII	IX	X	XI	XII
1	.508	1.49	.988	-	-	.901	.560	.516	.547	.504	.632	.603
2	.508	1.45	1.23	-	-	.850	.571	.522	.550	.504	.627	.626
3	.506	1.36	1.60	-	-	.856	.568	.519	.549	.506	.645	.619
4	.508	1.30	1.56	-	-	.843	.630	.518	.543	.506	.671	.603
5	.508	1.10	1.37	-	-	.835	.568	.515	.551	.506	.665	.600
6	.508	.972	2.57	-	-	.815	.562	.510	.694	.506	.696	.603
7	.547	.921	17.0	-	-	.839	.550	.700	.748	.520	.733	.585
8	.745	.938	5.72	-	-	.783	.550	.565	.716	.632	3.04	.576
9	.720	.944	3.19	-	-	.758	.550	.543	.683	.560	4.30	.575
10	1.17	1.17	3.30	-	-	.785	.550	.532	.635	.550	3.18	.557
11	1.32	1.75	5.33	-	-	.811	.558	.540	.616	.549	1.99	.567
12	1.27	1.61	3.74	-	-	.839	.550	.535	.590	.819	1.90	.576
13	1.01	1.52	3.55	-	-	1.24	.550	.534	.574	.893	2.20	.580
14	.862	1.44	4.03	-	-	1.55	.550	.525	.562	.729	1.75	.576
15	.820	1.33	3.38	-	-	1.21	.535	.527	.550	.650	1.43	.560
16	.826	1.15	2.62	-	-	1.02	.579	.528	.550	.749	1.23	.563
17	.785	1.07	2.11	-	-	.906	.546	.528	.554	.824	1.13	.550
18	.776	1.02	1.98	-	-	.804	.550	.537	.542	.887	1.03	.556
19	.730	.961	1.90	-	-	.794	.545	.615	.556	1.37	.919	.550
20	.731	.883	1.70	-	-	.769	.550	.700	.552	1.41	.842	.533
21	.706	.848	1.49	-	-	.746	.537	.580	.550	1.06	.795	.532
22	.677	.869	1.60	-	-	.720	.528	.562	.546	.922	.768	.532
23	.654	.845	1.94	-	1.82	.700	.531	.569	.550	.832	.748	.546
24	.622	.854	2.20	-	1.65	.678	.528	1.23	.540	.820	.714	.547
25	.588	.820	2.09	-	1.43	.666	.528	.951	.545	.811	.705	.550
26	.634	.835	2.22	-	1.43	.610	.530	.765	.550	.785	.688	.548
27	1.13	.864	2.07	-	1.21	.603	.544	.687	.537	.778	.702	.569
28	2.00	.848	2.22	-	1.11	.603	.540	.631	.510	.722	.691	.614
29	1.84	.870	2.60	-	1.05	.596	.550	.584	.496	.691	.656	.578
30	1.76		2.73	-	1.01	.593	.544	.560	.496	.685	.631	.550
31	1.57		2.26		.957		.528	.553		.638		.556
мин дана	.491	.820	.913	-	-	.575	.528	.508	.491	.491	.603	.528
	3	21	1	-	-	29	15	1	29	1	2	18
сред.	.888	1.10	2.98	-	-	.824	.550	.603	.573	.739	1.22	.570
маx дана	2.20	1.76	27.1	-	-	1.68	.738	1.53	.778	1.68	4.89	.700
	28	11	7	-	-	14	21	24	7	19	9	5
Годишњи мин. : Датум :	-					Средње годишњи : Датум :	-				Годишњи макс. : Датум :	-

Станица : Гуча                                 Кота "0" (т н.Ј.м.) :          329.19  
 Река : Бјелица                             Удаљеност од ушћа (km) :   19.5  
 Шифра : 47105                             Површина слива (km<sup>2</sup>) :   239

ПРОТОЦИ ВОДЕ ЗА 2016. ГОДИНУ

ДАН	I	II	III	IV	V	VI	VII	VIII	IX	X	XI	XII
1	2.87	5.18	4.29	6.10	2.20	2.04	.723	.387	.242	.156	.639	.695
2	2.72	4.87	5.24	5.30	4.77	2.04	.696	.387	.240	.158	.692	.581
3	3.59	4.33	5.36	4.77	23.7	2.12	.674	.387	.239	.159	.840	.450
4	14.5	5.21	4.74	4.38	24.1	1.99	.654	.387	.237	.402	1.43	.343
5	13.8	4.87	4.06	4.01	18.0	1.79	.646	.387	.241	.306	1.37	.364
6	1.82	4.14	7.66	3.70	11.7	1.71	.652	.387	.806	.311	1.26	.416
7	2.70	3.93	74.8	3.44	8.78	1.82	.649	2.11	.484	.319	1.16	.476
8	2.55	3.82	18.8	3.27	7.78	1.52	.558	.996	.330	1.11	7.89	.471
9	2.52	3.78	11.1	3.50	6.84	1.37	.558	.750	.247	.582	11.7	.497
10	5.93	5.14	12.9	3.99	5.57	1.36	.560	.309	.247	.340	7.22	.447
11	7.19	9.11	31.4	3.35	5.08	1.49	.561	.300	.242	.349	4.46	.336
12	11.3	6.14	15.7	3.02	4.84	1.78	.563	.297	.140	2.20	4.16	.314
13	6.57	5.22	16.5	2.78	4.47	3.15	.565	.296	.132	1.64	4.65	.439
14	4.53	4.44	17.5	2.90	3.78	3.51	.567	.295	.132	.958	3.60	.347
15	4.13	3.88	12.8	3.96	3.51	2.38	.569	.299	.132	.694	2.95	.316
16	4.72	3.38	9.64	3.17	6.87	1.77	.783	.309	.160	1.16	2.51	.314
17	4.11	3.11	7.72	2.78	5.84	1.71	.565	.314	.141	1.69	2.22	.314
18	3.61	2.97	6.60	2.47	4.51	1.41	.555	.314	.142	1.31	1.94	.314
19	3.16	2.87	5.72	2.27	3.83	1.35	.546	.314	.143	3.37	1.75	.314
20	3.24	3.06	4.99	2.41	4.89	1.29	.536	.314	.144	2.62	1.58	.434
21	3.54	3.24	4.50	2.11	8.79	1.23	.526	.314	.145	1.81	1.46	.488
22	3.43	3.03	5.09	2.02	6.12	1.26	.517	.314	.147	1.63	1.33	.401
23	3.53	2.91	11.2	1.98	4.57	1.20	.521	.314	.148	1.41	1.18	.314
24	3.14	2.86	18.2	2.30	3.67	1.05	.540	2.75	.149	1.17	1.13	.314
25	2.47	2.72	14.8	2.22	3.97	1.84	.549	1.27	.150	1.01	1.16	.314
26	2.94	2.92	11.9	2.31	5.37	1.13	.549	.624	.151	.909	1.08	.314
27	6.45	2.99	12.9	2.18	3.85	.885	.549	.247	.152	.862	1.04	.537
28	7.44	2.85	11.6	2.04	3.23	.938	.751	.246	.153	.789	.970	.646
29	6.56	2.79	10.2	2.14	2.83	.888	1.02	.245	.154	.751	.844	.432
30	6.24		8.44	2.15	2.49	.891	.429	.245	.155	.812	.711	.314
31	5.39		7.02		2.22		.401	.244		.632		.314
мин дана	1.51	2.62	3.10	1.90	1.90	.829	.388	.243	.132	.156	.550	.258
	6	20	1	22	1	24	31	31	12	1	30	6
сред.	5.05	3.99	12.7	3.10	6.71	1.63	.598	.527	.211	1.02	2.50	.405
маx дана	53.8	12.9	136	6.51	34.2	4.88	2.04	5.08	1.27	5.01	15.2	1.51
	5	10	7	1	3	13	29	24	6	19	9	1
Годишњи мин. : Датум :	.132				Средње годишњи : Датум :	3.20				Годишњи макс. : Датум :	136	07.03.

С-44

ПРОТОЦИ ВОДЕ

Станица : **Горња Горевница**                      Кота "0" (м н.Ј.м.) :                      300.0  
 Река : **Чемерница**                                      Удаљеност од ушћа (km) :                      21.5  
 Шифра : 99073    Површина слива (km<sup>2</sup>) :                      143

ПРОТОЦИ ВОДЕ ЗА 2016. ГОДИНУ

ДАН	I	II	III	IV	V	VI	VII	VIII	IX	X	XI	XII			
1	.288	1.48	1.27	1.73	-	-	-	.476	.577	.432	.800	.688			
2	.302	1.30	3.40	1.61	-	-	-	.505	.551	.432	.804	.679			
3	.293	1.17	2.59	1.53	-	-	-	.465	.509	.432	.924	.654			
4	.406	1.17	2.34	1.46	-	-	-	.465	.505	.439	1.40	.659			
5	.557	1.13	1.79	1.37	-	-	-	.462	.500	.495	1.20	.726			
6	.747	1.01	17.3	1.31	-	-	-	.465	.476	.719	1.09	.648			
7	2.76	.965	26.9	1.23	-	-	-	.455	.470	.628	1.00	.648			
8	1.64	1.03	4.75	1.17	-	-	-	.458	.461	1.63	6.08	.630			
9	1.82	1.11	3.07	1.15	-	-	-	.456	.465	1.19	6.53	.634			
10	4.62	1.15	3.46	1.16	-	-	-	.463	.466	.883	3.17	.648			
11	5.81	1.31	6.72	1.18	-	-	-	.616	.458	.828	2.07	.648			
12	6.06	1.23	4.49	1.10	-	-	-	.551	.461	1.80	2.36	.630			
13	2.65	1.23	4.06	1.04	-	-	-	.551	.465	1.79	2.15	.672			
14	1.80	1.17	3.25	1.12	-	-	.475	.551	.446	1.13	1.74	.760			
15	1.72	1.09	2.67	1.18	-	-	.505	.518	.437	.900	1.47	.654			
16	1.65	.995	2.25	1.08	-	-	.569	.526	.432	.894	1.31	.648			
17	1.45	.919	1.96	.995	-	-	.532	.517	.432	1.39	1.18	.678			
18	1.23	.937	1.79	.980	-	-	.528	.637	.432	1.50	1.11	.730			
19	1.08	.980	1.70	.927	-	-	.505	.729	.448	2.58	1.06	.648			
20	1.19	1.64	1.56	.945	-	-	.505	.989	2.27	2.07	1.00	.634			
21	1.22	1.66	1.41	1.01	-	-	.505	.657	1.79	1.67	.947	.690			
22	.960	1.33	5.15	1.12	-	-	.505	1.40	.943	3.29	.924	.678			
23	.932	1.15	9.22	1.05	-	-	.502	1.15	.649	2.36	.880	.624			
24	1.10	1.06	7.48	1.34	-	-	.465	1.57	.543	1.60	.880	.611			
25	1.01	.987	4.31	1.37	-	-	.467	1.08	.505	1.26	.796	.607			
26	2.78	.985	3.00	-	-	-	.493	.755	.483	1.11	.750	.835			
27	4.93	1.01	3.68	-	-	-	.465	.648	.455	1.14	.709	1.59			
28	3.52	.962	3.34	-	-	-	.468	.646	.436	1.16	.705	1.30			
29	2.66	.944	2.61	-	-	-	.594	.607	.432	1.07	.698	1.00			
30	2.17		2.20	-	-	-	.475	.599	.432	.960	.698	.847			
31	1.67		1.91	-	-	-	.475	.599		.910		.738			
min дана	.270	.919	1.04	-	-	-	-	.432	.432	.432	.599	.599			
	1	6	1	-	-	-	-	5	8	1	1	5			
сред.	1.97	1.14	4.57	-	-	-	-	.664	.598	1.25	1.55	.737			
max дана	9.16	1.94	96.7	-	-	-	-	2.40	4.87	4.60	8.05	1.94			
	12	20	7	-	-	-	-	22	20	22	8	27			
Годишњи мин. :					-			Годишњи макс. :					-		
Датум :					-			Датум :					-		
Средње годишњи :					-			Средње годишњи :					-		

Станица : **Прељина**                                      Кота "0" (м н.Ј.м.) :                      230.81  
 Река : **Чемерница**                                      Удаљеност од ушћа (km) :                      4.8  
 Шифра : 47123    Површина слива (km<sup>2</sup>) :                      625

ПРОТОЦИ ВОДЕ ЗА 2016. ГОДИНУ

ДАН	I	II	III	IV	V	VI	VII	VIII	IX	X	XI	XII			
1	1.10	5.39	4.03	7.15	3.61	3.11	1.87	1.42	1.49	1.42	2.38	2.20			
2	1.01	4.92	10.5	5.15	12.2	3.11	2.64	1.87	1.49	1.42	2.29	2.20			
3	1.10	4.81	8.14	5.27	60.4	2.83	2.38	1.57	1.49	1.49	2.29	2.12			
4	1.10	4.36	6.50	5.39	34.4	3.21	2.29	1.49	1.49	1.49	2.55	1.95			
5	1.01	4.03	5.39	5.39	19.8	4.47	2.20	1.49	1.49	1.49	2.83	1.87			
6	1.10	4.03	5.87	4.92	14.4	4.25	2.04	1.42	1.95	1.57	2.74	1.95			
7	1.39	3.92	197	4.81	12.2	3.92	1.87	1.42	1.87	1.72	3.21	1.95			
8	1.83	3.61	27.4	4.14	8.43	3.61	1.72	1.64	1.64	3.02	32.0	1.95			
9	3.64	3.41	17.3	4.25	6.63	3.21	1.57	1.49	1.49	2.92	22.9	1.95			
10	7.24	2.74	19.2	4.58	5.75	2.92	1.42	2.20	1.49	2.12	11.7	1.87			
11	12.9	6.12	35.7	4.36	5.27	3.02	1.42	2.04	1.35	2.04	9.05	1.87			
12	39.8	5.15	25.2	4.14	4.92	3.61	1.42	1.79	1.35	3.31	6.12	1.95			
13	10.5	5.39	15.9	4.03	15.0	4.25	1.28	1.72	1.28	3.31	6.00	1.95			
14	7.42	4.47	13.7	3.92	6.63	4.03	1.28	1.64	1.28	3.21	5.63	1.95			
15	5.39	4.25	9.83	4.14	6.89	3.41	1.28	1.49	1.21	3.21	4.25	1.87			
16	6.50	3.72	8.43	4.14	10.6	3.11	1.28	1.49	1.14	2.92	4.25	1.87			
17	6.63	3.61	7.70	3.72	8.14	2.92	1.28	1.35	1.14	2.83	4.25	1.72			
18	6.00	3.41	7.42	3.61	6.50	2.83	1.21	1.28	1.08	2.83	4.25	1.64			
19	4.36	3.41	7.02	3.51	5.87	2.55	1.42	1.28	1.28	5.04	4.25	1.64			
20	3.92	3.51	6.38	3.31	5.15	2.46	1.42	6.25	3.02	4.25	3.31	1.79			
21	3.92	3.72	5.87	3.31	5.15	2.55	1.42	2.46	2.64	3.92	2.83	1.64			
22	3.92	4.36	7.56	3.31	4.92	2.46	1.42	12.4	2.29	4.92	2.64	1.64			
23	3.72	4.25	58.7	3.31	3.92	2.46	1.28	5.27	2.12	6.00	2.55	1.72			
24	3.72	4.36	65.6	4.03	3.51	2.38	1.14	4.03	1.87	4.36	2.55	1.79			
25	3.72	4.14	22.5	4.36	3.82	2.29	1.21	3.41	1.79	3.72	2.46	1.79			
26	3.51	3.51	12.9	3.92	5.75	2.12	1.64	2.92	1.57	3.21	2.46	1.72			
27	4.36	3.31	23.1	3.82	5.15	2.04	1.79	2.04	1.49	3.02	2.55	3.31			
28	12.2	3.31	14.6	3.61	3.92	2.04	1.87	1.95	1.42	2.83	2.38	3.41			
29	8.74	3.21	11.1	3.51	3.61	1.95	1.49	1.72	1.42	2.55	2.29	2.12			
30	6.63		9.36	3.51	3.11	1.87	1.49	1.64	1.42	2.46	2.20	1.79			
31	5.87		8.14		3.02		1.42	1.57		2.38		1.72			
min дана	1.01	2.74	4.03	3.31	3.02	1.87	1.14	1.28	1.08	1.42	2.20	1.64			
	2	10	1	20	31	30	24	18	18	1	30	18			
сред.	5.94	4.08	21.9	4.22	9.63	2.97	1.60	2.44	1.60	2.93	5.37	1.97			
max дана	39.8	6.12	197	7.15	60.4	4.47	2.64	12.4	3.02	6.00	32.0	3.41			
	12	11	7	1	3	5	2	22	20	23	8	28			
Годишњи мин. :					1.01			Средње годишњи :					197		
Датум :					02.01.			Датум :					07.03.		

С-45  
ПРОТОЦИ ВОДЕ

Станица : **Батраге** Кота "0" (m н.Ј.м.) : 815.0  
 Река : **Ибар** Удаљеност од ушћа (km) : 230.0  
 Шифра : 47210 Површина слива (km<sup>2</sup>) : 703

Станица : **Рашка** Кота "0" (m н.Ј.м.) : 392.54  
 Река : **Ибар** Удаљеност од ушћа (km) : 93.3  
 Шифра : 47260 Површина слива (km<sup>2</sup>) : 6270

### ПРОТОЦИ ВОДЕ ЗА 2016. ГОДИНУ

### ПРОТОЦИ ВОДЕ ЗА 2016. ГОДИНУ

ДАН	I	II	III	IV	V	VI	VII	VIII	IX	X	XI	XII	
1	1.69	7.55	21.0	15.5	11.1	5.24	2.76	.932	1.59	1.59	2.76	6.34	
2	1.69	7.55	16.9	15.5	18.4	4.89	2.25	.932	1.59	1.59	2.50	5.97	
3	1.79	7.13	11.3	14.8	33.5	4.55	2.01	.932	1.59	1.79	2.25	5.97	
4	2.50	6.73	9.85	14.2	43.1	4.22	2.01	.932	1.59	1.79	2.01	5.97	
5	3.03	6.34	8.90	14.2	31.3	4.22	1.79	.932	9.85	1.90	1.79	5.97	
6	3.90	6.34	9.85	13.6	22.9	4.55	1.79	.932	40.3	2.25	2.25	5.97	
7	3.90	6.73	35.6	12.4	15.5	4.22	1.79	.932	59.0	3.03	13.9	5.60	
8	3.31	6.73	46.0	11.9	14.2	3.90	1.79	1.59	14.2	3.45	81.0	5.60	
9	3.16	7.13	39.3	11.9	11.9	3.90	1.79	1.59	12.4	4.72	73.5	5.24	
10	3.16	7.13	34.7	11.3	11.3	3.60	1.79	1.59	11.3	7.55	35.6	4.89	
11	3.16	7.34	34.7	10.3	10.3	3.60	1.59	1.59	10.8	8.66	35.6	4.89	
12	3.90	7.55	31.3	9.37	9.85	31.3	1.59	1.59	9.85	9.85	35.6	4.89	
13	3.90	8.43	35.6	9.37	9.37	40.3	1.59	1.59	8.90	7.55	33.9	4.55	
14	4.22	8.43	34.7	8.43	8.90	19.9	1.59	1.59	7.55	7.55	31.3	4.55	
15	5.24	8.43	33.0	7.55	8.90	14.8	1.59	1.59	7.55	7.98	26.9	4.55	
16	6.73	7.98	21.4	6.73	8.90	10.8	1.59	1.59	5.60	7.98	22.9	4.22	
17	6.73	7.98	14.8	6.34	14.2	7.55	1.59	1.59	4.22	8.43	15.5	4.22	
18	6.73	7.98	14.2	6.34	15.5	5.97	1.59	1.59	3.90	8.43	13.0	3.90	
19	5.97	7.98	14.2	5.60	25.2	6.73	1.59	1.59	3.60	9.85	10.8	3.90	
20	5.97	7.98	14.2	5.24	33.0	7.13	1.59	1.59	3.60	9.37	9.85	3.60	
21	5.97	7.98	13.6	4.89	37.8	7.13	1.59	1.59	3.31	8.90	8.90	3.60	
22	5.97	8.43	16.2	4.55	21.4	6.73	1.59	1.59	3.03	8.43	8.90	3.31	
23	6.34	8.43	20.6	4.22	16.9	6.34	1.59	1.59	2.76	7.13	8.43	3.31	
24	6.73	8.43	18.4	4.55	14.8	5.60	1.40	1.59	2.76	5.97	7.55	3.31	
25	6.73	8.43	16.9	11.1	13.0	4.89	1.40	1.59	2.76	4.89	7.13	3.31	
26	6.73	8.66	14.8	11.9	10.8	4.22	1.40	1.59	2.50	4.22	7.13	3.31	
27	7.13	8.90	14.8	12.4	8.90	3.90	1.79	1.59	2.25	3.90	6.73	3.31	
28	7.13	8.90	14.8	12.4	7.55	3.90	1.59	1.59	2.01	3.60	6.73	3.31	
29	7.55	11.1	16.2	11.1	6.73	3.60	1.40	1.59	1.59	3.60	6.34	3.31	
30	7.55		16.9	11.1	5.60	3.03	1.23	1.59	1.59	3.03	6.34	3.31	
31	7.55		15.5		5.24		1.23	1.59		3.03		3.31	
min дана	1.69	6.34	8.90	4.22	5.24	3.03	1.23	.932	1.59	1.59	1.79	3.31	
	1	5	5	23	31	30	30	1	1	1	5	22	
сред.	5.03	7.89	21.3	9.95	16.3	8.02	1.67	1.44	8.12	5.55	17.6	4.43	
max дана	7.55	11.1	46.0	15.5	43.1	40.3	2.76	1.59	59.0	9.85	81.0	6.34	
	29	29	8	1	4	13	1	8	7	12	8	1	
Годишњи мин. : .932						Средње годишњи : 8.94			Годишњи макс. : 81.0				
Датум : 01.08.									Датум : 08.11.				

ДАН	I	II	III	IV	V	VI	VII	VIII	IX	X	XI	XII	
1	14.1	44.9	53.3	91.7	25.4	37.6	21.0	20.1	15.7	19.0	21.7	38.5	
2	14.6	43.8	54.2	87.5	32.3	33.0	22.6	25.3	16.1	18.7	21.4	29.7	
3	15.2	41.7	53.7	85.0	70.2	28.6	18.5	22.9	16.0	18.3	21.6	29.3	
4	15.1	40.1	50.4	82.9	79.4	30.6	19.0	21.8	16.2	19.1	21.2	27.0	
5	15.2	37.4	45.1	79.6	81.5	29.5	18.1	20.3	15.9	19.4	20.7	24.6	
6	16.3	33.9	42.3	77.2	82.0	29.9	17.7	19.1	23.9	19.4	20.8	22.3	
7	22.6	31.3	181	74.9	83.4	31.2	19.2	19.5	23.9	20.6	22.6	21.3	
8	49.1	29.7	207	71.5	83.0	31.4	18.1	32.3	23.1	20.6	195	20.4	
9	102	27.9	152	71.0	78.9	36.4	17.2	32.8	21.3	19.5	274	20.2	
10	88.4	26.8	180	69.9	70.1	36.8	30.5	32.3	20.9	19.0	271	19.9	
11	67.4	29.1	235	69.4	62.6	36.4	24.9	28.3	19.9	20.3	269	19.8	
12	56.2	30.2	237	65.8	58.4	35.0	15.7	26.1	19.4	25.2	277	19.6	
13	47.1	33.2	299	60.0	54.3	50.2	14.7	23.1	18.1	26.3	223	20.5	
14	40.4	59.7	290	64.7	67.9	57.0	14.6	21.6	18.6	24.3	189	19.5	
15	34.8	71.7	230	42.7	70.6	42.5	14.4	20.7	18.3	23.2	192	20.2	
16	35.2	77.0	202	33.6	71.8	44.2	19.8	20.1	17.7	24.4	149	19.9	
17	35.3	64.9	155	31.5	66.1	43.1	19.8	19.8	17.3	23.9	116	19.0	
18	34.1	54.5	126	29.1	48.6	38.6	19.7	18.9	17.6	22.6	95.2	18.7	
19	32.1	49.5	114	27.2	48.0	36.1	18.4	19.6	17.6	30.8	85.2	19.4	
20	27.7	46.3	121	27.7	41.0	34.8	18.1	23.1	19.0	33.9	79.9	18.6	
21	25.8	45.0	112	25.7	54.8	33.1	17.2	20.0	18.0	30.9	75.1	18.4	
22	24.9	42.3	107	24.5	61.6	32.1	16.7	19.4	17.7	31.4	71.6	17.6	
23	21.4	39.7	105	24.4	57.9	30.8	15.8	18.8	17.0	30.7	68.6	18.6	
24	21.5	37.8	117	25.1	57.1	29.8	15.1	18.9	15.1	29.4	67.4	17.6	
25	22.2	36.7	119	27.3	56.2	30.5	16.0	18.8	14.5	27.2	65.5	18.1	
26	22.7	36.8	114	25.9	56.3	29.0	21.4	18.2	14.8	26.0	63.6	18.0	
27	24.3	47.1	111	26.5	47.6	27.9	23.8	17.9	14.9	24.9	62.2	19.0	
28	30.0	46.5	106	25.1	45.6	30.2	23.3	17.2	13.3	23.9	62.0	18.6	
29	34.9	44.2	102	25.4	43.5	28.1	24.8	16.9	14.3	23.1	61.0	18.3	
30	40.9		98.4	25.4	41.2	24.2	21.5	16.5	16.9	22.6	59.1	18.0	
31	43.5		94.2		39.6		20.0	15.8		21.5		19.0	
min дана	13.3	25.3	40.3	21.2	22.6	19.7	13.5	14.5	12.9	14.5	17.8	16.7	
	1	10	6	22	1	30	15	31	28	1	7	24	
сред.	34.7	43.1	136	49.9	59.3	34.6	19.3	21.5	17.8	23.9	107	21.0	
max дана	108	82.2	359	93.1	97.0	68.5	38.9	40.9	27.2	46.1	307	59.3	
	9	16	7	1	3	14	10	8	7	19	12	1	
Годишњи мин. : 12.9						Средње годишњи : 47.4			Годишњи макс. : 359				
Датум : 28.09.									Датум : 07.03.				

С-46

ПРОТОЦИ ВОДЕ















































## ТЕМПЕРАТУРЕ ВОДЕ

















Станица : **Нови Бечеј**                      Кота "0" (m н.Ј.м.) :        71.87  
 Река :        **Тиса**                                    Удаљеност од ушћа (km) : 65.0  
 Шифра :     44030                                  Површина слива (km<sup>2</sup>) : 145415

Станица : **Јамена**                              Кота "0" (m н.Ј.м.) :        72.44  
 Река :        **Сава**                                    Удаљеност од ушћа (km) : 204.8  
 Шифра :     45084                                  Површина слива (km<sup>2</sup>) : 64073

ТЕМПЕРАТУРЕ ВОДЕ ЗА 2016. ГОДИНУ

ТЕМПЕРАТУРЕ ВОДЕ ЗА 2016. ГОДИНУ

ДАН	I	II	III	IV	V	VI	VII	VIII	IX	X	XI	XII			
1	3.3	1.3	6.5	9.5	13.5	20.9	25.3	25.4	23.5	19.2	10.9	4.5			
2	2.8	2.0	6.8	9.7	13.5	21.0	25.7	26.0	24.4	18.4	10.9	4.3			
3	2.8	2.0	6.8	9.7	13.8	21.0	25.9	26.0	24.4	18.0	10.4	4.0			
4	2.5	2.3	6.6	10.4	13.8	21.0	25.9	26.3	24.2	18.0	9.6	3.5			
5	2.5	2.5	6.5	11.5	13.8	21.0	26.1	26.6	24.2	17.4	9.6	3.5			
6	2.0	2.5	6.5	11.9	14.5	21.4	26.1	26.6	23.5	17.4	9.6	3.3			
7	2.0	2.5	6.5	12.3	15.1	21.4	26.1	26.6	23.1	17.1	9.6	3.3			
8	2.0	2.5	6.5	12.5	15.4	22.5	25.8	25.8	22.7	17.1	9.1	3.3			
9	2.0	2.5	6.7	12.5	15.4	22.7	25.8	25.8	22.4	16.7	8.9	3.0			
10	2.0	2.5	6.7	13.0	15.7	22.7	25.8	26.4	22.4	16.0	8.5	3.0			
11	1.8	2.5	7.0	13.3	15.7	22.7	25.5	26.4	22.4	15.0	8.6	3.0			
12	1.8	2.5	7.2	13.3	16.6	22.7	25.5	25.9	22.4	15.0	8.1	2.0			
13	1.8	2.5	7.2	14.1	16.6	21.6	25.7	24.9	22.7	14.7	8.1	1.8			
14	1.8	3.5	7.4	14.5	17.5	21.6	25.7	24.5	22.7	14.3	7.8	1.8			
15	1.8	4.5	8.0	14.8	17.5	21.6	25.7	24.0	22.7	13.1	7.8	1.8			
16	1.8	4.5	8.0	14.8	17.5	22.7	24.8	23.8	22.7	12.5	7.0	1.8			
17	1.8	4.7	8.2	15.2	16.8	22.9	24.2	22.8	22.7	12.5	7.0	1.9			
18	1.8	4.7	8.4	15.4	15.9	22.9	22.2	22.8	22.7	12.5	6.3	1.9			
19	1.8	4.7	8.4	15.9	16.2	22.9	23.0	22.8	22.5	12.2	6.3	1.7			
20	1.0	4.7	8.4	15.9	16.9	22.5	24.0	23.4	22.5	12.2	6.3	1.4			
21	1.0	4.9	8.6	15.9	17.7	22.5	24.0	23.4	22.5	12.2	5.8	1.4			
22	1.0	4.9	8.6	16.2	17.7	22.5	24.6	23.9	22.1	12.2	5.8	0.8			
23	1.0	5.9	8.6	16.5	18.0	22.9	24.6	23.3	21.9	11.8	5.8	0.8			
24	0.5	5.9	8.6	16.5	18.0	24.7	24.4	23.3	21.5	11.8	5.8	0.4			
25	0.5	6.0	8.6	16.3	18.2	24.7	25.0	23.3	20.5	11.8	5.8	0.4			
26	0.5	6.0	8.6	16.0	18.2	24.7	25.0	23.3	20.5	12.0	5.5	0.4			
27	0.5	6.0	8.6	16.0	18.2	24.7	25.0	23.3	20.0	12.0	5.5	0.7			
28	0.5	6.3	8.6	15.7	18.2	24.6	25.1	23.3	19.3	11.7	5.5	0.7			
29	0.5	6.3	8.6	14.5	18.8	24.6	25.1	23.3	19.3	11.7	5.0	0.7			
30	0.5		8.6	14.5	20.0	25.3	25.1	23.5	19.2	11.5	5.0	0.5			
31	0.5		8.8		20.7		25.1	23.5		11.5		0.5			
min дана	0.5 24	1.3 1	6.5 1	9.5 1	13.5 1	20.9 1	22.2 18	22.8 17	19.2 30	11.5 30	5.0 29	0.4 24			
сред.	1.6	3.9	7.7	13.9	16.6	22.7	25.1	24.5	22.3	14.2	7.5	2.0			
max дана	3.3 1	6.3 28	8.8 31	16.5 23	20.7 31	25.3 30	26.1 5	26.6 5	24.4 2	19.2 1	10.9 1	4.5 1			
Годишњи мин. : 0.4				Средње годишњи : 13.5				Годишњи макс. : 26.6				Датум : 05.08.			

ДАН	I	II	III	IV	V	VI	VII	VIII	IX	X	XI	XII			
1	4.5	4.6	7.8	10.2	13.0	20.0	22.6	25.7	23.0	17.2	10.8	8.5			
2	4.2	5.0	7.6	10.5	13.2	20.0	23.4	25.2	23.0	17.2	10.8	8.2			
3	2.8	5.0	7.6	11.6	13.0	20.5	24.2	25.0	23.0	17.6	10.7	7.7			
4	2.0	5.8	7.8	12.4	12.6	21.2	24.0	25.2	23.2	17.0	10.3	7.2			
5	2.0	5.6	7.6	13.0	13.0	21.4	24.2	25.6	23.4	16.7	10.2	6.7			
6	2.0	5.6	7.8	13.5	12.6	21.5	24.0	25.8	22.3	15.8	10.0	6.0			
7	1.9	5.8	7.8	14.0	12.6	21.6	23.8	25.0	22.3	15.0	10.0	5.6			
8	1.8	6.0	8.0	14.6	12.8	21.5	24.0	24.4	22.2	15.0	10.0	5.2			
9	1.8	6.2	8.0	14.5	13.0	21.5	23.8	24.4	22.0	14.4	9.8	4.9			
10	1.8	6.6	8.4	14.2	13.2	22.0	24.5	24.6	22.5	14.0	9.7	4.5			
11	2.0	6.5	8.2	14.0	13.6	22.0	24.8	23.8	22.4	13.8	9.5	4.6			
12	1.8	7.0	8.5	14.0	14.0	22.2	25.2	22.7	22.7	13.7	9.2	4.4			
13	2.8	7.0	8.5	14.2	14.4	22.2	26.0	22.7	22.7	13.0	8.7	4.4			
14	3.8	7.0	8.4	14.6	14.8	22.2	26.4	22.2	23.0	13.0	8.2	4.0			
15	4.2	7.2	8.0	14.6	15.2	21.8	25.8	22.5	23.0	13.0	8.0	4.2			
16	4.4	7.4	8.0	14.8	14.8	21.7	24.4	22.5	23.0	12.8	7.7	4.0			
17	5.0	7.6	8.0	15.0	14.6	21.7	22.8	23.0	23.4	12.7	7.5	3.8			
18	5.0	7.8	8.0	15.2	14.2	21.8	22.2	22.8	22.8	12.5	7.2	3.6			
19	4.8	8.0	8.2	15.6	14.2	22.2	19.6	23.0	22.6	12.7	7.4	3.4			
20	4.5	8.0	8.5	15.2	14.0	21.6	20.4	23.2	22.2	12.4	7.4	3.3			
21	4.0	7.8	8.8	15.0	14.0	21.6	20.0	23.5	21.0	12.3	7.4	3.2			
22	3.5	7.8	9.0	14.8	14.0	21.5	20.8	23.8	20.4	12.0	7.6	3.2			
23	3.2	8.0	9.0	15.0	14.4	20.8	21.8	22.8	19.4	11.9	7.8	3.1			
24	2.9	8.0	8.8	15.2	15.0	21.8	21.8	22.6	18.8	11.8	8.2	3.0			
25	2.7	7.8	8.4	14.8	15.6	22.0	22.7	22.5	18.6	11.8	9.0	2.9			
26	2.8	8.0	8.4	14.0	16.4	22.0	22.0	22.7	18.2	12.0	9.3	3.1			
27	2.8	8.0	8.5	13.8	17.0	22.2	23.4	22.7	18.2	11.9	9.5	3.3			
28	3.2	7.8	9.0	13.6	17.8	21.8	24.0	22.6	17.6	11.7	9.5	3.5			
29	3.6	7.8	9.2	13.5	18.6	21.8	24.2	22.8	17.3	11.2	9.2	3.3			
30	3.9		9.6	13.4	19.2	22.0	25.0	23.2	17.4	11.0	8.8	3.2			
31	4.4		10.2		19.6		25.0	23.2		10.8		3.1			
min дана	1.8 8	4.6 1	7.6 2	10.2 1	12.6 4	20.0 1	19.6 19	22.2 14	17.3 29	10.8 31	7.2 18	2.9 25			
сред.	3.2	6.9	8.4	14.0	14.7	21.6	23.4	23.6	21.4	13.5	9.0	4.5			
max дана	5.0 17	8.0 19	10.2 31	15.6 19	19.6 31	22.2 12	26.4 14	25.8 6	23.4 5	17.6 3	10.8 1	8.5 1			
Годишњи мин. : 1.8				Средње годишњи : 13.7				Годишњи макс. : 26.4				Датум : 14.07.			

T-07

температуре воде

Станица : **С.Митровица**                      Кота "0" (м н.Ј.м.) :        72.22  
 Река :        **Сава**                                      Удаљеност од ушћа (km) : 139.2  
 Шифра :     45090                                      Површина слива (km<sup>2</sup>) :    87996

ТЕМПЕРАТУРЕ ВОДЕ ЗА 2016. ГОДИНУ

ДАН	I	II	III	IV	V	VI	VII	VIII	IX	X	XI	XII			
1	4.4	3.6	7.0	8.5	12.6	19.0	22.0	24.6	22.4	17.4	10.9	8.1			
2	4.2	4.2	7.0	8.5	12.6	19.0	22.2	24.0	22.4	17.4	11.0	7.6			
3	4.0	4.6	6.9	9.8	13.5	19.0	22.8	23.0	22.5	17.2	11.1	7.4			
4	2.2	4.6	6.9	11.0	12.0	19.0	23.2	24.2	21.5	16.8	10.6	7.2			
5	2.0	4.6	6.8	11.3	11.8	19.0	23.8	24.2	21.8	16.8	10.2	6.7			
6	1.4	4.4	7.2	11.3	12.0	19.6	23.8	24.2	21.2	15.4	10.5	6.3			
7	1.4	4.4	7.1	11.5	12.0	19.8	23.8	24.2	21.0	14.8	10.9	5.9			
8	1.2	4.4	7.0	11.5	12.0	19.8	23.2	23.8	21.2	14.5	10.8	5.5			
9	1.8	5.2	7.0	12.8	12.0	20.0	23.2	23.8	20.6	13.8	10.6	5.3			
10	2.2	5.4	6.9	13.0	12.8	20.2	23.6	23.8	20.6	13.8	10.0	5.1			
11	2.4	5.8	6.9	13.0	13.0	20.2	23.0	23.2	20.6	13.0	9.5	5.0			
12	2.4	5.8	6.9	13.0	13.0	20.8	24.4	22.0	21.0	13.0	9.4	5.0			
13	2.6	5.8	6.9	13.4	13.0	20.4	24.4	21.2	21.3	13.0	9.0	4.9			
14	3.2	5.8	6.9	13.6	13.0	20.4	25.0	22.0	21.8	12.2	8.7	4.5			
15	3.2	6.0	6.9	13.6	13.0	20.4	24.0	23.0	21.8	12.2	8.4	4.4			
16	3.4	6.0	6.9	13.6	13.7	20.6	23.0	23.4	21.2	12.2	8.0	4.5			
17	3.6	6.6	6.9	13.6	14.0	20.6	23.0	22.4	21.0	12.2	7.8	4.3			
18	3.6	7.0	6.9	14.4	14.0	20.6	23.0	22.4	21.0	12.2	7.7	4.1			
19	3.6	7.0	6.9	14.7	13.8	20.6	21.8	22.0	21.0	12.0	7.7	3.8			
20	3.6	7.2	7.4	14.7	13.8	21.0	20.0	22.0	20.8	12.0	7.9	3.5			
21	3.6	7.2	7.8	14.7	13.8	21.0	20.4	22.2	20.0	12.0	7.9	3.4			
22	3.4	7.2	8.0	14.7	14.0	21.4	21.0	22.0	20.0	11.8	7.8	3.3			
23	2.6	7.2	8.0	14.8	14.0	21.8	21.0	21.8	18.0	11.6	7.9	3.3			
24	2.4	7.5	8.0	14.6	14.0	21.4	22.4	22.0	18.0	12.2	8.1	3.3			
25	2.4	7.0	8.0	14.6	14.4	21.6	22.8	21.0	17.8	12.3	8.5	3.4			
26	2.4	6.8	8.0	14.3	15.0	21.6	23.0	21.0	17.4	12.3	9.0	3.6			
27	2.4	6.8	8.0	14.6	15.0	21.8	23.2	21.0	17.2	12.2	9.2	3.8			
28	2.6	6.8	8.0	14.6	15.5	21.8	23.4	21.5	17.2	12.0	9.3	3.9			
29	2.6	7.2	8.0	13.6	16.5	21.4	23.4	21.8	17.0	11.6	8.9	3.8			
30	3.2		8.3	12.7	18.0	21.4	23.4	22.2	17.0	11.2	8.5	3.5			
31	3.4		8.3		18.0		23.4	22.4		11.0		3.3			
min дана	1.2 8	3.6 1	6.8 5	8.5 1	11.8 5	19.0 1	20.0 20	21.0 25	17.0 29	10.8 31	7.6 18	3.2 31			
сред.	2.8	5.9	7.3	13.0	13.7	20.5	22.9	22.7	20.2	13.3	9.2	4.8			
max дана	4.4 1	8.5 19	9.3 21	15.2 20	18.0 30	22.6 21	25.0 14	25.7 10	23.7 1	17.4 1	11.2 3	8.4 1			
Годишњи мин. : 1.2				Средње годишњи : 13.0				Годишњи макс. : 25.7				Датум : 10.08.			
Датум : 08.01.															

Станица : **Шабач**                                      Кота "0" (м н.Ј.м.) :        72.61  
 Река :        **Сава**                                      Удаљеност од ушћа (km) : 106.3  
 Шифра :     45094                                      Површина слива (km<sup>2</sup>) :    89490

ТЕМПЕРАТУРЕ ВОДЕ ЗА 2016. ГОДИНУ

ДАН	I	II	III	IV	V	VI	VII	VIII	IX	X	XI	XII			
1	-	4.7	6.0	8.3	13.0	18.5	21.6	23.7	22.5	17.4	10.0	6.5			
2	-	4.8	6.0	8.3	14.0	17.5	21.5	24.0	22.0	17.5	10.2	6.4			
3	-	4.9	6.0	10.5	12.0	18.0	22.5	24.0	22.7	17.2	10.3	6.6			
4	-	5.2	6.5	10.6	11.0	19.0	22.7	24.0	22.7	17.1	10.0	6.7			
5	-	5.1	6.1	10.5	11.5	19.2	21.5	24.0	22.0	17.2	9.8	6.5			
6	-	5.0	6.0	11.5	11.0	19.4	23.3	24.5	21.7	16.8	9.2	6.6			
7	-	4.9	6.0	11.4	12.0	19.5	23.7	23.0	21.5	15.5	9.1	5.7			
8	-	5.2	6.0	12.0	12.0	19.7	23.8	24.0	21.0	15.0	9.2	5.6			
9	-	5.2	6.1	13.0	12.0	19.8	23.6	23.5	21.3	14.8	9.1	5.4			
10	-	5.0	6.1	12.8	12.0	19.9	20.7	23.7	21.5	14.6	8.9	4.3			
11	-	5.5	6.0	11.0	12.0	20.0	23.7	22.0	21.3	14.0	8.8	4.3			
12	-	5.5	6.5	12.0	13.0	20.0	23.5	23.0	21.7	14.5	9.0	4.1			
13	-	5.7	6.8	12.8	13.0	21.0	24.2	22.3	21.5	13.0	8.8	4.2			
14	-	5.5	6.5	13.5	13.5	20.7	24.3	22.2	21.3	13.2	8.5	4.1			
15	-	5.6	6.5	11.0	13.0	20.8	24.5	23.0	21.5	12.9	8.1	4.0			
16	-	5.9	6.8	14.3	13.0	20.7	24.0	23.7	21.8	12.0	8.4	4.1			
17	-	6.0	6.8	14.0	13.2	21.5	24.0	23.5	21.0	11.9	8.6	4.0			
18	-	7.0	6.7	15.0	13.0	21.0	22.5	22.7	21.0	11.5	7.0	4.0			
19	-	7.2	6.9	16.0	14.0	21.1	23.5	22.5	21.0	11.5	6.0	3.8			
20	-	7.2	6.9	14.5	14.0	20.7	22.0	22.4	19.8	11.9	6.5	3.8			
21	-	7.3	6.9	14.0	14.0	21.0	21.0	22.0	20.5	11.9	7.0	3.7			
22	-	7.2	7.5	14.0	14.0	20.8	22.0	22.1	21.0	11.8	6.7	2.8			
23	-	9.0	7.1	14.5	15.0	21.7	23.0	22.5	20.8	11.7	6.7	2.7			
24	-	6.0	7.9	14.0	15.0	22.8	23.0	22.0	19.0	11.5	6.7	2.7			
25	-	7.0	8.0	14.0	14.0	21.8	23.0	22.1	19.0	11.3	6.5	2.6			
26	-	6.0	8.0	14.0	14.0	21.5	23.0	22.0	21.0	11.3	6.5	2.5			
27	3.0	7.2	7.9	12.0	15.0	21.5	23.5	22.0	17.7	11.0	7.0	2.4			
28	3.0	7.2	8.0	14.0	16.0	21.6	23.0	22.5	17.5	11.2	6.5	2.2			
29	3.0	6.0	8.0	14.3	16.0	21.8	23.0	22.0	17.0	11.0	6.7	2.1			
30	4.0		8.0	14.0	16.3	21.6	23.0	21.8	17.2	11.0	6.6	2.1			
31	4.7		8.2		18.2		23.5	22.3		11.0		2.0			
min дана	- -	4.7 1	6.0 1	8.3 1	11.0 4	17.5 2	20.7 10	21.8 30	17.0 29	11.0 27	6.0 19	2.0 31			
сред.	-	6.0	6.9	12.7	13.5	20.5	23.0	22.9	20.7	13.4	8.1	4.1			
max дана	- -	9.0 23	9.3 21	16.4 20	18.2 31	22.8 24	24.8 10	25.1 1	23.4 1	17.5 2	11.2 1	8.4 1			
Годишњи мин. : -				Средње годишњи : -				Годишњи макс. : -				Датум : -			
Датум : -															

T-08

температуре воде



Станица : **Пријепоље**                      Кота "0" (m н.Ј.м.) :        443.37  
 Река : **Лим**                                    Удаљеност од ушћа (km) : 74.5  
 Шифра : 45837                                Површина слива (km<sup>2</sup>) : 3160

Станица : **Коцељева**                      Кота "0" (m н.Ј.м.) :        120.31  
 Река : **Тамнава**                            Удаљеност од ушћа (km) : 47.5  
 Шифра : 45914                                Површина слива (km<sup>2</sup>) : 208

ТЕМПЕРАТУРЕ ВОДЕ ЗА 2016. ГОДИНУ

ТЕМПЕРАТУРЕ ВОДЕ ЗА 2016. ГОДИНУ

ДАН	I	II	III	IV	V	VI	VII	VIII	IX	X	XI	XII
1	1.0	5.9	7.9	9.4	10.7	14.9	18.5	19.6	18.5	12.9	7.7	3.3
2	0.8	6.1	7.4	9.7	10.9	14.3	18.6	19.0	18.7	13.2	7.5	3.1
3	2.2	6.0	7.2	9.9	10.3	14.1	19.3	19.2	18.9	13.7	7.8	3.1
4	1.4	8.1	6.9	10.2	9.4	14.4	18.5	19.4	18.5	13.8	7.7	3.0
5	2.4	5.6	6.4	10.2	9.4	14.6	18.7	19.1	18.3	12.5	7.5	3.2
6	3.1	3.8	7.5	10.3	8.8	14.6	18.1	19.3	16.7	11.1	8.9	3.3
7	4.0	3.3	6.5	10.5	8.4	14.9	17.1	18.5	14.2	10.0	9.7	3.1
8	4.9	3.5	6.1	10.5	10.6	15.3	17.7	16.9	14.0	9.2	9.9	3.3
9	4.6	3.8	5.7	10.5	11.6	15.7	17.9	16.7	14.1	9.4	9.3	3.0
10	4.9	7.6	5.9	10.4	11.3	15.6	17.7	17.7	14.3	9.9	8.9	2.8
11	6.3	7.9	7.1	9.8	11.2	15.1	19.3	17.9	14.0	9.7	7.4	3.0
12	6.6	6.3	6.7	9.4	11.6	14.3	19.8	16.2	14.2	9.2	7.9	3.0
13	6.9	5.7	7.3	9.1	10.9	14.1	20.4	15.1	13.4	9.4	7.1	3.5
14	5.7	5.9	7.1	10.5	11.3	12.9	20.5	15.3	13.4	9.7	7.2	3.6
15	5.9	7.4	7.1	10.7	10.5	12.1	20.1	16.4	15.4	9.9	7.1	3.5
16	4.5	8.0	6.8	10.9	9.1	12.8	19.0	16.9	16.4	10.4	5.7	3.8
17	3.3	6.1	6.3	11.4	9.9	14.1	16.2	17.1	16.8	10.7	5.5	3.6
18	1.0	6.6	6.6	11.3	10.1	14.4	15.2	18.0	17.0	11.8	7.2	3.1
19	2.1	6.4	6.9	11.9	10.3	14.2	15.5	17.6	16.7	11.5	7.5	2.6
20	2.0	6.8	7.1	12.0	11.2	15.1	15.9	17.2	16.3	10.7	7.7	2.5
21	1.1	5.9	8.3	11.7	11.3	16.9	16.3	17.7	15.5	10.5	7.9	2.6
22	1.2	6.7	8.1	10.4	11.5	17.7	17.9	17.8	14.4	10.7	8.2	2.4
23	1.0	6.9	8.6	10.1	11.4	18.5	18.8	17.5	11.7	10.0	8.4	2.6
24	1.1	7.4	7.2	10.3	11.8	19.5	18.9	15.9	11.2	10.7	8.7	2.8
25	1.3	7.1	6.1	9.7	10.8	18.1	18.0	15.7	10.1	10.9	8.5	2.9
26	4.3	6.4	5.4	7.8	10.9	19.3	18.5	15.5	10.7	11.1	8.8	3.1
27	4.8	5.2	7.1	8.1	11.5	17.5	18.7	15.8	11.3	11.8	8.4	3.3
28	5.4	7.2	7.2	8.6	12.9	17.3	19.1	16.2	11.4	11.6	6.1	3.6
29	5.9	7.4	7.4	9.4	13.3	17.5	18.5	17.4	12.4	8.3	6.1	4.1
30	6.1	7.8	7.8	10.5	14.0	17.9	18.6	18.1	12.6	8.8	4.6	3.8
31	5.6	8.8	8.8	14.2	14.2	18.9	18.3	18.9	8.4	8.4	4.6	3.5
min дана	0.8 2	3.3 7	5.4 26	7.8 26	8.4 7	12.1 15	15.2 18	15.1 13	10.1 25	8.3 29	4.6 30	2.4 22
сред.	3.6	6.2	7.0	10.2	11.0	15.6	18.3	17.4	14.7	10.7	7.7	3.2
max дана	6.9 13	8.1 4	8.8 31	12.0 20	14.2 31	19.5 24	20.5 14	19.6 1	18.9 3	13.8 4	9.9 8	4.1 29
Годишњи мин. : 0.8		Средње годишњи : 10.5				Годишњи макс. : 20.5		Датум : 14.07.				

ДАН	I	II	III	IV	V	VI	VII	VIII	IX	X	XI	XII
1	3.0	4.4	5.8	-	-	20.0	24.4	22.4	19.4	17.4	-	-
2	2.6	4.8	5.8	-	-	19.8	24.6	21.8	19.0	18.0	-	-
3	2.2	5.2	5.4	-	-	19.8	25.0	22.4	18.8	18.4	-	-
4	2.0	6.4	5.0	-	-	20.2	24.8	23.4	19.0	18.4	-	-
5	2.0	7.0	4.8	-	-	20.8	24.0	23.8	18.4	17.8	-	-
6	2.2	6.8	5.0	-	-	20.8	24.2	23.8	17.0	16.8	-	-
7	2.6	5.8	6.0	-	-	21.0	24.2	23.4	18.0	16.0	-	-
8	1.4	5.6	5.8	-	-	21.2	24.4	23.0	18.6	16.0	-	-
9	1.0	5.6	6.0	-	-	22.2	24.8	22.8	18.8	16.0	-	1.5
10	1.0	5.4	6.2	-	-	21.8	24.8	22.2	18.8	15.6	-	1.7
11	1.2	5.4	7.2	-	-	21.8	24.6	20.4	19.0	15.4	-	1.5
12	2.0	5.0	7.0	-	-	20.8	24.6	20.0	19.0	14.8	-	2.1
13	3.8	5.0	7.2	-	-	20.2	25.2	19.6	18.8	13.8	-	1.8
14	4.0	5.2	7.2	-	-	19.6	25.0	19.6	19.2	13.6	-	1.6
15	4.2	5.6	7.0	-	-	19.6	24.8	18.2	19.4	-	-	1.6
16	4.2	5.4	7.0	-	-	19.4	23.8	17.8	19.0	-	-	1.8
17	4.0	5.2	6.8	-	-	19.6	18.2	17.4	19.6	-	-	2.2
18	3.8	5.0	6.8	-	-	20.0	17.8	16.8	19.6	-	-	2.0
19	2.8	5.2	7.2	-	-	20.0	18.8	16.6	19.0	-	-	2.0
20	2.0	4.8	7.2	-	-	19.8	19.0	16.2	18.0	-	-	1.8
21	2.0	4.8	7.6	-	-	19.6	19.6	16.6	17.6	-	-	1.6
22	1.4	4.6	7.6	-	-	20.0	19.6	18.6	17.4	-	-	1.6
23	1.0	3.8	7.0	-	-	20.6	19.8	18.6	17.0	-	-	1.6
24	1.0	4.8	6.6	-	-	21.0	20.2	18.0	17.0	-	-	1.8
25	1.2	4.9	6.6	-	-	22.4	21.0	18.2	17.2	-	-	2.0
26	2.0	5.0	7.0	-	-	22.4	21.0	18.2	17.0	-	-	2.4
27	2.2	4.2	7.2	-	-	23.8	21.0	19.0	16.8	-	-	2.4
28	2.6	4.8	7.4	-	-	24.0	21.2	19.6	17.2	-	-	2.4
29	2.6	5.2	7.6	-	-	24.0	21.0	19.4	17.2	-	-	2.8
30	3.0	7.9	7.9	-	-	24.4	21.6	19.2	17.4	-	-	3.0
31	4.0	8.3	8.3	-	-	22.0	19.2	19.2	-	-	-	2.8
min дана	1.0 9	3.8 23	4.8 5	- -	- -	19.4 16	17.8 18	16.2 20	16.8 27	- -	- -	- -
сред.	2.4	5.2	6.7	-	-	21.0	22.4	19.9	18.3	-	-	-
max дана	4.2 15	7.0 5	8.3 31	- -	- -	24.4 30	25.2 13	23.8 5	19.6 17	- -	- -	- -
Годишњи мин. : -		Средње годишњи : -				Годишњи макс. : -		Датум : -				

Т-10  
температуре воде

Станица : **Јаша Томић**                      Кота "0" (m н.Ј.м.) :        73.46  
 Река : **Тамиш**                                    Удаљеност од ушћа (km) : 122.7  
 Шифра : 42401                                    Површина слива (km<sup>2</sup>) : 5334

Станица : **Сечањ**                                Кота "0" (m н.Ј.м.) :        71.55  
 Река : **Тамиш**                                    Удаљеност од ушћа (km) : 95.5  
 Шифра : 42411                                    Површина слива (km<sup>2</sup>) : 5480

ТЕМПЕРАТУРЕ ВОДЕ ЗА 2016. ГОДИНУ

ТЕМПЕРАТУРЕ ВОДЕ ЗА 2016. ГОДИНУ

ДАН	I	II	III	IV	V	VI	VII	VIII	IX	X	XI	XII			
1	3.4	3.6	7.2	11.0	12.4	21.6	22.4	24.8	23.8	17.0	9.8	4.8			
2	2.0	3.8	7.6	12.6	12.2	22.0	23.0	25.0	23.2	17.4	9.2	4.4			
3	0.0	4.0	8.0	13.4	12.6	20.4	23.4	24.6	23.0	17.8	9.4	4.2			
4	0.0	4.2	8.2	14.0	13.4	19.8	24.0	24.4	22.8	17.6	8.6	3.6			
5	0.0	4.8	8.0	15.2	13.8	19.4	24.4	23.6	22.4	16.6	8.2	3.0			
6	0.0	5.2	8.4	16.4	14.0	19.0	24.2	23.0	21.8	15.2	8.4	2.4			
7	0.0	5.0	8.0	16.8	14.4	18.8	24.0	23.4	20.8	13.6	8.6	2.0			
8	0.0	4.8	7.8	17.4	14.8	18.6	23.6	23.8	20.4	13.0	9.4	1.8			
9	0.0	5.2	7.6	17.8	15.4	19.0	22.8	24.0	21.0	12.4	10.2	1.4			
10	0.0	5.6	8.0	17.2	16.2	19.4	23.2	24.0	21.4	12.0	9.6	1.6			
11	0.8	6.0	8.2	16.4	17.6	19.8	23.4	23.4	21.8	11.6	9.2	1.8			
12	3.0	6.4	8.6	15.8	18.0	20.0	23.6	21.8	22.2	11.8	8.8	2.2			
13	4.8	6.2	8.4	16.0	17.8	19.6	24.4	20.6	22.4	11.4	8.4	2.4			
14	4.4	6.0	8.8	15.6	18.0	19.0	25.2	20.0	22.6	11.0	7.8	2.2			
15	4.6	6.4	9.4	15.2	17.6	19.4	25.0	20.2	22.4	11.2	7.2	2.0			
16	4.2	7.2	9.0	15.4	17.2	18.2	24.4	21.4	22.8	11.4	6.4	2.4			
17	3.8	7.6	9.2	16.4	15.6	18.0	22.6	22.6	22.6	11.8	6.8	2.2			
18	3.0	8.2	9.6	15.8	14.6	19.4	21.2	22.8	22.8	12.0	6.2	2.0			
19	0.0	8.6	9.8	17.0	14.2	20.2	21.0	23.0	22.6	11.4	6.0	1.8			
20	0.0	8.8	10.2	16.6	13.8	21.4	21.2	22.6	22.2	11.2	6.6	2.0			
21	0.0	8.6	10.0	16.0	14.0	21.6	21.4	22.0	20.4	11.6	6.8	2.2			
22	0.0	8.4	9.6	15.6	14.8	21.2	22.0	22.4	19.4	11.4	7.0	1.8			
23	0.0	8.2	9.4	15.2	16.0	22.0	22.6	21.8	18.0	11.8	7.2	1.6			
24	0.0	8.0	9.0	15.4	17.4	22.4	23.0	21.2	16.8	11.8	6.8	1.4			
25	0.0	8.0	8.4	15.0	18.6	22.8	24.2	21.0	16.4	12.2	6.6	1.2			
26	0.0	7.6	8.0	14.4	19.0	22.6	24.8	21.6	16.2	12.6	6.4	1.6			
27	0.0	7.2	8.2	13.6	18.4	22.4	25.0	22.0	16.4	13.0	6.8	2.0			
28	0.0	7.4	8.4	13.2	18.6	21.8	24.8	21.8	16.0	12.3	6.4	2.6			
29	0.0	7.0	9.0	13.4	19.0	21.4	24.6	22.4	16.6	12.0	6.0	2.4			
30	1.6	9.6	13.0	19.6	22.0	24.2	22.8	16.8	11.2	5.2	2.0	2.0			
31	2.4	10.2	20.8	20.8	24.4	23.6	10.4	10.4	10.4	10.4	1.6	1.6			
min дана	0.0 3	3.6 1	7.2 1	11.0 1	12.2 2	18.0 17	21.0 19	20.0 14	16.0 28	10.4 31	5.2 30	1.2 25			
сред.	1.2	6.5	8.7	15.2	16.1	20.4	23.5	22.6	20.6	12.8	7.7	2.3			
max дана	4.8 13	8.8 20	10.2 20	17.8 9	20.8 31	22.8 25	25.2 14	25.0 2	23.8 1	17.8 3	10.2 9	4.8 1			
Годишњи мин. : 0.0				Средње годишњи : 13.1				Годишњи макс. : 25.2				Датум : 14.07.			
Датум : 03.01.															

ДАН	I	II	III	IV	V	VI	VII	VIII	IX	X	XI	XII			
1	0.0	2.9	7.0	13.0	12.0	22.2	21.6	25.2	23.2	16.8	9.2	4.0			
2	0.0	3.2	7.5	13.4	14.2	22.0	23.0	25.2	22.6	16.8	9.0	3.4			
3	0.0	5.2	7.6	13.4	13.6	20.3	24.4	24.2	23.4	17.0	9.0	3.0			
4	0.0	5.1	8.0	13.9	13.4	19.6	25.0	24.0	22.6	17.0	8.4	2.9			
5	0.0	5.0	8.0	14.2	14.0	19.0	24.8	22.4	22.8	17.0	8.0	2.4			
6	0.0	4.7	8.2	16.2	15.0	19.2	24.8	23.8	22.0	16.2	8.4	1.9			
7	0.0	4.5	8.0	16.6	15.0	19.0	24.0	24.2	22.0	14.0	8.6	1.6			
8	0.0	4.1	8.4	17.4	15.5	19.6	22.4	24.2	21.8	12.4	9.4	1.4			
9	0.0	4.1	8.6	17.2	15.6	20.3	23.2	24.0	21.8	12.2	9.8	1.2			
10	0.7	5.0	8.6	16.6	16.8	20.4	23.4	24.0	22.2	12.0	9.2	1.4			
11	0.9	5.6	8.8	15.6	17.4	20.0	23.6	23.8	21.8	11.8	8.8	1.9			
12	1.4	6.0	8.8	14.2	18.0	19.6	23.8	21.2	22.2	12.0	8.8	2.4			
13	4.0	6.1	9.2	14.3	18.0	20.0	24.0	20.2	22.0	11.4	7.2	2.4			
14	4.5	5.5	9.6	15.0	17.6	19.0	25.0	20.4	22.0	11.0	6.9	2.0			
15	4.4	6.0	9.7	14.2	17.7	19.6	24.9	20.2	22.4	11.0	6.0	2.3			
16	4.0	7.5	9.6	14.4	16.4	19.0	23.6	21.0	22.6	11.4	5.0	2.6			
17	3.2	7.9	9.0	15.0	13.0	18.8	21.6	22.2	22.6	12.0	5.0	2.1			
18	2.0	8.5	9.2	16.6	14.2	19.0	19.6	22.8	22.6	11.6	5.4	1.9			
19	0.0	8.8	9.0	16.0	13.6	20.0	20.0	21.8	22.8	11.1	6.0	2.2			
20	0.0	8.5	8.8	16.4	14.4	20.8	21.0	22.4	22.4	10.4	6.8	1.6			
21	0.0	7.9	8.8	16.0	14.6	20.2	22.0	22.5	21.4	11.0	6.8	1.9			
22	0.0	7.6	9.0	15.8	16.0	21.0	22.6	23.0	20.4	11.2	7.3	1.7			
23	0.0	7.6	9.1	15.2	17.2	22.0	23.4	21.9	18.8	11.2	7.1	1.6			
24	0.0	7.7	8.6	15.6	18.4	23.4	24.2	21.0	16.8	11.6	6.8	1.2			
25	0.0	7.6	7.9	14.2	19.0	23.2	25.0	20.9	16.2	12.0	6.4	1.0			
26	0.0	7.0	7.9	13.0	19.0	23.5	25.6	21.8	16.1	12.2	6.0	1.3			
27	0.0	7.0	7.9	12.4	19.8	23.2	25.0	22.6	16.4	12.4	6.0	1.5			
28	0.0	6.6	8.0	11.2	18.6	23.2	25.0	22.2	16.4	12.4	6.0	1.9			
29	0.0	6.5	8.2	11.4	20.0	22.2	25.8	23.8	16.2	11.4	5.4	2.1			
30	0.0	10.2	11.4	20.8	21.2	25.8	24.0	16.2	10.6	4.2	1.2	1.2			
31	1.4	10.7	21.9	21.9	25.4	23.8	10.0	10.0	10.0	10.0	1.0	1.0			
min дана	0.0 1	2.9 1	7.0 1	11.2 28	12.0 1	18.8 17	19.6 18	20.2 13	16.1 26	10.0 31	4.2 30	1.0 25			
сред.	0.9	6.2	8.6	14.7	16.5	20.7	23.7	22.7	20.8	12.6	7.2	2.0			
max дана	4.5 14	8.8 19	10.7 31	17.4 8	21.9 31	23.5 26	25.8 29	25.2 1	23.4 3	17.0 3	9.8 9	4.0 1			
Годишњи мин. : 0.0				Средње годишњи : 13.1				Годишњи макс. : 25.8				Датум : 29.07.			
Датум : 01.01.															

Т-11  
температуре воде

Станица : **Ђуприја**                      Кота "0" (м н.Ј.м.) :        112.49  
 Река : **Велика Морава**                    Удаљеност од ушћа (km) : 145.4  
 Шифра : 47030                                Површина слива (km<sup>2</sup>) : 32561

Станица : **Љубичевски мост**                      Кота "0" (м н.Ј.м.) :        73.42  
 Река : **Велика Морава**                    Удаљеност од ушћа (km) : 21.8  
 Шифра : 47090                                Површина слива (km<sup>2</sup>) : 37320

ТЕМПЕРАТУРЕ ВОДЕ ЗА 2016. ГОДИНУ

ТЕМПЕРАТУРЕ ВОДЕ ЗА 2016. ГОДИНУ

ДАН	I	II	III	IV	V	VI	VII	VIII	IX	X	XI	XII			
1	2.5	3.8	7.6	8.7	12.0	18.3	23.2	23.9	20.5	14.5	10.3	5.7			
2	2.3	4.2	7.5	9.8	11.7	19.1	22.5	24.2	21.1	14.7	9.6	5.5			
3	2.0	4.7	7.2	10.6	11.2	19.3	23.2	23.8	20.8	14.9	9.4	5.1			
4	1.4	4.5	7.7	11.5	11.8	19.2	23.1	23.6	21.2	15.0	9.2	2.9			
5	1.1	3.7	7.6	11.7	11.3	19.5	23.6	23.9	21.0	14.7	9.0	2.7			
6	0.5	4.1	8.3	12.1	11.1	19.3	23.5	23.4	20.6	14.5	9.8	3.0			
7	0.4	3.9	8.0	12.5	10.5	19.2	22.9	23.0	19.9	14.1	10.9	3.2			
8	0.6	4.4	6.9	13.2	10.7	19.5	22.5	22.6	19.6	13.4	10.3	2.2			
9	0.9	4.8	7.4	14.0	11.5	19.3	22.2	21.9	19.5	13.0	9.8	2.3			
10	2.0	5.0	7.6	13.5	12.1	19.2	22.5	21.5	19.7	13.0	8.9	2.1			
11	2.1	5.4	7.4	13.2	12.5	19.5	22.6	20.8	19.3	11.7	8.3	2.3			
12	3.2	5.7	7.9	12.8	13.2	19.8	23.0	20.5	19.8	10.9	8.2	2.5			
13	3.5	6.0	8.2	12.5	13.8	19.5	23.5	19.8	19.5	10.5	8.0	2.3			
14	4.4	5.6	7.5	12.9	14.2	19.1	24.4	19.4	19.2	10.3	8.0	2.0			
15	4.9	6.5	7.2	12.6	13.8	19.5	24.0	19.2	19.0	10.3	7.9	1.8			
16	4.1	7.0	6.9	13.0	13.6	19.9	23.0	19.2	19.2	10.5	6.8	2.0			
17	2.8	6.7	6.6	13.4	14.2	20.1	22.4	20.0	19.5	10.4	6.5	2.1			
18	2.1	7.4	6.3	13.7	13.4	20.5	22.2	19.9	19.1	10.2	5.9	1.8			
19	1.8	7.7	6.5	14.2	13.5	20.9	21.8	20.2	18.9	10.1	6.5	2.0			
20	1.1	7.3	6.6	14.6	14.0	21.3	21.5	20.0	18.8	10.0	6.6	1.9			
21	0.8	6.6	7.1	13.7	14.2	21.6	21.0	20.4	18.5	10.4	7.2	2.0			
22	0.6	6.7	7.5	13.4	14.3	22.0	21.1	20.7	18.2	10.8	8.0	1.8			
23	0.4	7.5	8.5	13.3	14.0	22.2	21.3	20.5	17.4	10.7	7.8	1.7			
24	0.3	7.2	7.7	13.7	15.1	22.8	21.7	20.9	17.0	10.3	7.5	1.5			
25	0.4	6.3	7.5	12.4	14.0	23.0	22.0	20.5	16.8	11.1	7.0	1.3			
26	0.3	7.0	6.9	12.7	15.2	23.5	22.9	20.9	16.4	11.2	7.0	1.4			
27	0.6	7.4	6.6	12.2	15.1	24.0	23.4	20.4	15.9	12.6	7.0	2.0			
28	1.0	7.6	6.3	12.3	15.6	23.7	23.7	20.2	16.2	12.2	6.7	2.4			
29	1.6	8.3	7.0	12.0	16.2	23.5	24.0	19.8	15.7	10.9	6.2	2.6			
30	2.8	7.2	7.2	12.3	17.7	23.7	23.8	20.0	15.5	10.7	6.0	2.3			
31	3.3	8.0	8.0	17.5	17.5	23.6	20.5	10.5	10.5	10.5	2.0	2.0			
min дана	0.3 24	3.7 5	6.3 18	8.7 1	10.5 7	18.3 1	21.0 21	19.2 15	15.5 30	10.0 20	5.9 18	1.3 25			
сред.	1.8	6.0	7.3	12.6	13.5	20.7	22.8	21.1	18.8	11.9	8.0	2.5			
max дана	4.9 15	8.3 29	8.5 23	14.6 20	17.7 30	24.0 27	24.4 14	24.2 2	21.2 4	15.0 4	10.9 7	5.7 1			
Годишњи мин. : 0.3				Средње годишњи : 12.2				Годишњи макс. : 24.4				Датум : 14.07.			

ДАН	I	II	III	IV	V	VI	VII	VIII	IX	X	XI	XII			
1	2.5	5.0	8.8	11.1	13.6	21.4	25.1	27.1	24.3	17.6	10.9	5.8			
2	2.1	5.8	9.3	12.2	14.0	21.3	25.7	25.7	24.2	17.8	10.5	5.2			
3	1.2	6.4	9.6	12.9	13.6	21.2	26.0	25.4	23.8	18.0	10.5	4.6			
4	0.1	6.8	9.5	13.4	12.4	20.9	25.6	25.5	23.7	17.6	9.9	4.4			
5	0.2	6.5	9.1	13.7	11.7	21.1	25.5	25.8	23.1	16.2	9.5	4.1			
6	0.7	6.2	8.9	14.5	11.9	21.4	25.3	25.5	21.9	15.2	9.9	4.1			
7	0.9	5.8	9.2	15.2	12.7	21.0	24.8	24.4	21.7	14.2	10.4	4.0			
8	0.6	5.7	9.1	15.4	13.6	20.7	24.5	23.0	21.6	13.5	10.6	3.4			
9	1.8	6.1	8.6	15.1	14.2	20.6	24.6	22.9	21.7	12.8	10.7	2.9			
10	2.9	6.7	8.5	14.4	14.5	21.0	25.2	23.5	21.5	12.2	10.5	3.1			
11	3.7	7.0	8.6	13.7	14.9	21.5	25.7	22.2	21.6	12.1	10.0	3.4			
12	4.6	7.2	8.7	13.5	14.9	21.6	26.2	21.5	22.0	11.7	9.5	3.3			
13	5.3	7.2	8.7	13.7	15.4	21.3	26.7	21.4	22.3	11.6	9.0	3.3			
14	5.4	7.2	8.7	14.0	15.8	20.9	26.9	21.6	22.5	11.8	8.8	2.9			
15	5.5	8.1	8.5	14.2	16.0	20.8	25.4	22.1	22.4	12.1	8.2	3.0			
16	5.4	8.8	8.3	14.9	15.7	20.6	24.1	22.6	22.4	12.2	7.3	3.0			
17	4.6	9.4	8.0	15.5	15.1	21.2	22.8	23.0	22.2	12.3	7.1	3.1			
18	3.6	9.9	8.2	16.3	14.8	22.0	22.4	23.5	22.2	11.9	7.1	2.7			
19	2.8	9.6	8.2	16.7	15.2	22.6	22.4	24.3	22.2	12.1	7.5	2.5			
20	1.8	9.1	8.6	16.0	15.5	23.3	22.6	25.1	21.4	12.1	8.0	2.7			
21	1.5	8.7	9.1	15.5	15.9	23.9	22.6	25.4	20.3	12.1	8.1	2.5			
22	1.3	8.7	9.1	15.5	16.2	24.4	23.4	24.5	19.1	12.0	8.1	2.2			
23	0.6	8.9	8.8	15.7	16.5	25.3	24.7	22.8	18.5	12.4	7.8	1.7			
24	0.2	8.9	8.5	15.1	16.8	25.7	25.7	21.8	18.1	13.0	7.6	1.6			
25	0.5	8.4	8.0	13.8	16.5	26.0	26.1	21.8	17.9	13.4	7.4	1.8			
26	1.2	8.5	7.6	13.1	16.7	26.5	25.7	22.4	17.6	13.5	7.3	2.3			
27	1.8	8.6	7.9	13.1	17.1	26.8	26.1	22.5	17.5	13.3	7.6	3.2			
28	2.7	8.4	8.1	13.3	18.1	24.9	26.6	22.9	17.5	13.0	7.7	3.5			
29	3.4	8.6	8.5	13.2	19.2	24.2	26.2	23.3	17.3	12.2	7.1	3.2			
30	4.2	9.2	9.2	13.2	20.1	24.5	26.7	23.7	17.5	11.9	6.5	2.9			
31	4.6	10.0	10.0	21.0	21.0	27.2	23.9	11.5	11.5	11.5	2.3	2.3			
min дана	0.1 4	4.7 1	7.3 26	10.5 1	11.4 6	19.6 9	21.4 21	20.4 13	16.3 29	11.1 14	6.1 30	1.4 24			
час	21:00	4:00	7:30	0:00	6:00	6:30	7:00	7:00	8:00	8:00	23:30	1:00			
сред.	2.5	7.7	8.7	14.3	15.5	22.6	25.1	23.6	21.0	13.3	8.7	3.2			
max дана	5.6 14	10.0 18	10.6 31	17.3 19	22.1 31	27.8 27	28.3 31	28.0 1	25.4 1	18.7 2	11.2 1	6.1 1			
час	15:00	15:30	16:30	15:00	16:00	17:00	17:00	15:30	17:00	17:30	0:00	0:00			
Годишњи мин. : 0.1				Средње годишњи : 13.8				Годишњи макс. : 28.3				Датум : 31.07.			

Т-12  
температуре воде

Станица : **Корвинград**                      Кота "0" (m н.Ј.м.) :        188.09  
 Река : **Јужна Морава**                      Удаљеност од ушћа (km) : 105.7  
 Шифра : 47550                                  Површина слива (km<sup>2</sup>) : 9396

Станица : **Алексинач**                      Кота "0" (m н.Ј.м.) :        157.63  
 Река : **Јужна Морава**                      Удаљеност од ушћа (km) : 55.1  
 Шифра : 47570                                  Површина слива (km<sup>2</sup>) : 14284

ТЕМПЕРАТУРЕ ВОДЕ ЗА 2016. ГОДИНУ

ТЕМПЕРАТУРЕ ВОДЕ ЗА 2016. ГОДИНУ

ДАН	I	II	III	IV	V	VI	VII	VIII	IX	X	XI	XII
1	0.0	5.0	9.2	10.6	12.0	17.0	23.0	23.4	21.0	14.0	6.0	1.0
2	0.0	5.2	9.0	11.2	13.4	17.5	23.4	23.2	22.0	13.4	6.0	4.0
3	0.0	6.0	7.2	12.0	12.2	17.5	22.0	21.2	21.0	16.0	10.0	4.8
4	0.0	6.6	8.0	12.6	11.0	17.0	22.4	21.4	20.6	16.0	7.0	3.4
5	0.0	5.0	7.2	13.0	11.0	17.0	21.6	22.4	21.4	14.0	6.0	2.8
6	0.0	4.2	8.0	13.6	11.0	17.5	22.0	23.0	19.0	12.0	10.6	2.8
7	2.0	3.0	8.2	14.0	12.0	18.0	23.0	22.0	18.0	11.4	11.4	3.0
8	2.2	3.8	8.0	14.6	12.0	18.5	20.6	21.0	18.4	11.0	11.0	2.0
9	3.0	4.6	7.4	14.6	13.0	18.5	21.4	20.4	20.0	10.0	11.0	2.0
10	4.0	5.6	8.2	14.0	13.0	19.0	22.4	20.4	20.4	10.0	9.0	2.0
11	4.4	6.0	8.2	12.0	14.0	20.0	22.0	22.0	19.4	10.4	8.0	2.4
12	6.0	5.2	8.0	10.6	15.0	20.4	22.6	19.0	19.6	11.0	9.4	2.4
13	5.0	6.0	8.4	12.0	14.6	19.4	24.0	17.4	18.6	9.0	8.4	3.4
14	5.0	6.0	7.4	14.0	15.6	17.6	25.0	18.0	18.4	9.0	6.0	1.4
15	5.0	8.0	7.2	14.0	15.0	18.3	24.0	19.0	18.6	11.0	5.6	2.4
16	5.0	9.4	7.2	13.0	14.8	19.0	21.4	20.0	19.0	13.0	5.0	2.6
17	1.0	9.0	7.0	14.0	12.0	20.3	20.0	21.2	19.2	12.0	5.4	2.2
18	0.0	9.0	7.0	15.0	12.0	22.0	20.0	22.0	20.0	12.0	5.6	2.0
19	0.0	8.6	7.4	16.0	13.0	23.0	19.4	21.0	20.4	12.2	5.4	1.2
20	0.0	8.6	7.2	15.0	14.4	21.0	20.0	21.0	19.6	11.0	5.2	1.0
21	0.0	7.2	8.0	12.0	14.6	22.0	21.0	22.0	17.0	11.0	5.0	1.2
22	0.0	7.0	8.6	12.0	13.6	24.0	22.0	23.0	14.0	12.4	5.0	1.0
23	0.0	8.0	9.0	13.2	14.0	24.2	20.0	20.0	14.0	12.4	5.0	1.0
24	0.0	9.0	8.2	15.0	13.8	25.0	23.0	19.0	13.4	12.2	5.0	1.0
25	1.0	7.4	7.0	13.0	14.0	24.4	23.4	20.0	14.0	13.0	4.6	1.4
26	1.0	8.0	6.0	10.2	15.0	24.6	23.4	20.4	13.2	13.0	6.0	2.8
27	2.4	7.4	7.0	9.4	15.5	23.6	23.4	20.0	13.0	13.4	6.6	3.8
28	2.0	7.0	6.8	11.4	16.8	23.0	22.6	19.6	13.0	11.0	8.6	3.8
29	3.0	8.0	9.0	14.2	17.0	22.0	23.4	20.4	13.0	8.0	6.0	2.2
30	3.0		9.0	12.4	16.8	21.4	23.0	21.0	12.4	10.0	2.0	1.0
31	4.0		9.2		16.5		23.4	21.4		9.0		0.6
min дана	0.0 1	3.0 7	6.0 26	9.4 27	11.0 4	17.0 1	19.4 19	17.4 13	12.4 30	8.0 29	2.0 30	0.6 31
сред.	1.9	6.7	7.8	13.0	13.8	20.4	22.2	20.8	17.7	11.7	6.9	2.2
max дана	6.0 12	9.4 16	9.2 1	16.0 19	17.0 29	25.0 24	25.0 14	23.4 1	22.0 2	16.0 3	11.4 7	4.8 3
Годишњи мин. : 0.0		Средње годишњи : 12.1				Годишњи макс. : 25.0		Датум : 24.06.				

ДАН	I	II	III	IV	V	VI	VII	VIII	IX	X	XI	XII
1	4.0	5.0	8.5	10.5	12.5	20.0	25.0	24.5	22.5	16.0	9.5	4.0
2	3.0	7.0	8.5	12.5	12.5	20.5	25.0	24.0	23.0	15.5	9.0	4.0
3	2.0	8.0	9.0	12.5	12.5	20.5	24.5	24.0	21.5	16.0	9.0	5.0
4	1.0	7.5	8.5	13.0	12.0	20.0	24.0	23.5	21.5	16.0	8.0	5.0
5	0.5	6.5	8.5	13.0	12.0	20.0	24.0	23.5	21.5	15.0	9.0	4.0
6	1.0	6.0	9.0	13.5	12.0	20.5	25.0	24.5	21.0	14.0	10.0	4.0
7	2.0	5.0	9.0	14.0	12.5	20.5	25.0	23.5	20.5	13.5	10.0	4.0
8	2.0	5.5	9.0	14.5	13.5	20.5	24.5	23.0	20.0	12.5	9.0	3.0
9	2.5	6.0	9.0	14.5	13.5	21.0	23.5	23.0	20.0	12.0	8.5	3.0
10	2.5	6.5	9.0	14.0	13.5	22.0	24.0	23.0	20.0	12.0	8.0	4.0
11	3.0	7.0	9.0	12.5	14.5	21.0	24.0	22.5	18.0	11.5	8.0	4.0
12	3.0	7.0	9.0	12.0	14.5	21.0	24.0	22.0	17.0	11.0	8.0	4.0
13	5.5	7.5	9.0	12.5	14.0	20.5	24.5	21.5	16.5	11.0	7.0	4.0
14	6.5	7.5	9.0	13.5	16.0	20.0	26.0	20.0	16.0	11.0	6.5	3.0
15	6.0	8.5	8.5	13.5	15.5	20.0	25.0	20.0	15.5	12.0	6.0	3.0
16	6.2	9.0	8.5	14.0	15.0	21.0	24.0	21.0	15.0	13.0	5.0	3.0
17	5.0	9.0	8.0	14.0	14.5	21.0	21.5	22.0	17.0	13.0	5.0	4.0
18	3.5	9.0	8.0	14.5	14.0	22.0	20.5	22.0	19.0	13.0	7.0	4.0
19	3.0	8.5	8.5	15.0	14.5	23.5	20.0	21.0	20.0	12.0	8.0	3.0
20	2.5	9.0	9.0	14.5	15.0	23.5	20.0	21.0	19.0	12.0	8.5	3.0
21	1.5	8.0	9.0	13.0	14.5	24.0	20.5	21.0	19.5	12.0	8.5	2.5
22	1.5	7.5	9.0	13.0	15.0	24.5	21.5	21.0	17.0	13.0	8.5	2.5
23	1.5	8.0	8.5	13.0	16.0	25.0	22.5	20.5	16.0	13.0	9.0	2.5
24	1.0	8.5	8.0	15.0	17.5	25.0	22.5	20.5	16.0	13.0	7.5	2.5
25	1.0	8.0	7.5	14.0	16.5	25.0	23.5	20.0	15.5	13.0	7.0	3.0
26	2.5	8.5	8.0	13.0	16.0	25.0	23.0	20.0	15.0	14.0	7.5	3.0
27	2.5	8.5	8.0	12.5	16.0	25.0	23.5	20.0	15.0	14.0	8.0	3.0
28	3.0	8.0	8.0	12.5	17.5	25.0	24.0	20.0	14.0	13.0	8.0	3.0
29	3.5	8.0	9.0	14.0	18.5	24.0	24.0	21.0	14.0	11.0	7.0	2.5
30	4.5		9.0	13.5	18.5	24.5	25.0	22.0	15.0	11.0	5.0	3.0
31	5.0		9.5		19.0		24.5	22.5		10.0		3.0
min дана	0.5 5	4.8 8	7.5 25	10.5 1	12.0 4	20.0 1	20.0 19	20.0 14	14.0 28	10.0 31	5.0 16	2.5 21
сред.	3.0	7.5	8.6	13.4	14.8	22.2	23.5	21.9	18.1	12.9	7.8	3.4
max дана	6.5 14	9.0 16	10.2 3	15.0 19	19.0 31	26.2 23	26.2 8	24.5 1	23.0 2	16.0 1	10.0 6	5.0 3
Годишњи мин. : 0.5		Средње годишњи : 13.1				Годишњи макс. : 26.2		Датум : 23.06.				

T-13

температуре воде

Станица : **Мојсиње** Кота "0" (m н.Ј.м.) : 136.28  
 Река : **Јужна Морава** Удаљеност од ушћа (km) : 16.4  
 Шифра : 47590 Површина слива (km<sup>2</sup>) : 15390

Станица : **Власотинце** Кота "0" (m н.Ј.м.) : 254.39  
 Река : **Власина** Удаљеност од ушћа (km) : 10.5  
 Шифра : 47640 Површина слива (km<sup>2</sup>) : 879

ТЕМПЕРАТУРЕ ВОДЕ ЗА 2016. ГОДИНУ

ТЕМПЕРАТУРЕ ВОДЕ ЗА 2016. ГОДИНУ

ДАН	I	II	III	IV	V	VI	VII	VIII	IX	X	XI	XII
1	1.0	5.7	9.2	7.5	13.5	20.2	24.3	25.0	20.5	15.0	9.8	4.5
2	1.0	6.1	10.2	12.8	13.0	19.5	24.5	24.0	21.5	15.3	9.0	4.5
3	0.5	6.0	9.3	12.1	12.5	18.7	24.3	22.5	21.2	17.0	10.2	5.0
4	0.0	7.0	11.0	13.2	12.0	19.8	24.0	22.6	21.1	16.3	9.0	5.0
5	0.0	5.9	8.0	13.8	11.2	20.2	22.1	24.0	21.3	16.0	9.0	3.8
6	1.0	5.1	9.2	13.9	11.0	19.9	23.2	24.2	18.2	13.3	10.2	3.8
7	3.6	4.6	9.2	14.3	12.4	18.9	23.8	24.0	20.3	13.5	11.0	3.0
8	2.0	4.8	8.3	15.0	13.2	18.2	22.8	24.6	19.6	12.3	11.8	3.5
9	3.0	5.6	8.6	14.3	13.8	19.4	22.4	20.8	20.7	11.8	11.0	3.0
10	4.5	6.6	9.0	14.2	14.0	19.9	23.1	21.2	20.3	11.8	10.2	4.2
11	4.8	6.9	8.8	12.3	14.0	20.2	23.9	22.8	19.8	11.5	9.0	3.8
12	7.1	6.8	8.7	11.6	14.3	20.9	24.3	20.3	18.1	11.0	10.0	3.0
13	6.1	7.0	9.0	11.8	15.2	20.0	24.2	20.0	19.0	10.8	8.2	4.0
14	5.7	6.9	8.7	13.2	15.7	19.0	25.0	19.1	19.0	10.8	8.5	2.0
15	5.9	11.1	7.8	13.2	15.3	19.4	23.8	20.0	20.0	11.0	7.5	4.0
16	5.7	10.0	7.6	14.1	15.0	19.8	23.0	20.5	19.0	12.2	6.3	3.5
17	4.0	10.6	7.5	14.0	12.8	20.8	21.0	23.0	21.0	12.5	7.1	3.8
18	2.0	9.5	7.5	15.1	12.8	21.2	22.0	22.3	21.0	12.2	8.0	3.2
19	1.1	9.1	7.8	14.6	14.5	23.2	22.0	23.2	20.0	11.3	8.2	3.0
20	0.8	8.8	8.2	15.2	14.8	22.6	21.0	23.5	18.1	11.0	8.5	2.5
21	0.7	7.2	8.5	13.2	15.2	23.5	20.0	23.2	19.0	12.2	8.2	1.8
22	0.3	7.8	8.3	11.3	15.3	24.3	19.0	24.1	16.5	12.8	8.0	2.0
23	0.2	7.6	7.9	13.3	16.1	25.3	21.8	22.4	16.0	13.0	7.6	1.5
24	0.3	9.3	7.5	15.0	17.2	25.8	24.0	20.8	16.0	13.0	7.5	2.0
25	0.5	8.3	7.0	14.0	17.0	26.2	24.4	20.2	16.9	14.0	7.6	2.0
26	2.5	7.1	7.1	14.0	15.8	25.0	24.2	20.8	16.0	14.0	7.5	3.0
27	5.0	8.1	7.0	13.2	16.0	25.2	23.9	21.2	15.0	14.0	7.8	4.0
28	5.0	8.2	6.6	13.6	18.0	25.0	24.0	20.5	15.8	13.2	8.5	4.8
29	6.0	8.3	7.0	13.1	18.2	23.0	24.6	21.1	14.6	11.0	7.8	3.8
30	4.2		6.8	13.2	19.0	22.8	25.0	21.9	14.9	11.0	5.5	3.0
31	4.8		6.8		21.0		24.6	22.2		10.5		2.0
min дана	0.0 4	4.6 7	6.6 28	7.5 1	11.0 6	18.2 8	19.0 22	19.1 14	14.6 29	10.5 31	5.5 30	1.5 23
сред.	2.9	7.4	8.2	13.3	14.8	21.6	23.2	22.1	18.7	12.8	8.6	3.3
max дана	7.1 12	11.1 15	11.0 4	15.2 20	21.0 31	26.2 25	25.0 14	25.0 1	21.5 2	17.0 3	11.8 8	5.0 3
Годишњи мин. : 0.0					Средње годишњи : 13.1				Годишњи макс. : 26.2			
Датум : 04.01.									Датум : 25.06.			

ДАН	I	II	III	IV	V	VI	VII	VIII	IX	X	XI	XII
1	-	-	-	-	-	14.0	20.4	22.0	19.6	11.4	7.0	3.0
2	-	-	-	-	-	15.0	21.0	19.8	19.4	12.0	6.2	3.8
3	-	-	-	-	-	14.5	18.0	17.6	18.8	13.4	8.0	4.0
4	-	-	-	-	-	14.0	19.0	18.0	19.0	14.4	7.8	2.8
5	-	-	-	-	-	13.5	17.4	19.0	19.0	12.8	9.0	1.2
6	-	-	-	-	-	14.0	19.0	21.0	18.8	11.8	9.4	2.8
7	-	-	-	-	-	14.5	21.0	21.8	16.4	11.8	11.0	2.0
8	-	-	-	-	-	14.5	19.0	19.6	16.4	11.0	11.0	1.6
9	-	-	-	-	-	15.0	19.0	18.8	18.0	9.0	10.6	1.0
10	-	-	-	-	-	15.0	20.0	19.8	18.0	10.0	8.6	1.4
11	-	-	-	-	-	16.0	20.2	21.0	18.0	10.0	8.8	2.0
12	-	-	-	-	-	17.0	20.8	17.8	18.0	10.2	8.8	2.0
13	-	-	-	-	-	16.0	21.8	16.0	18.0	9.2	8.4	3.0
14	-	-	-	-	-	15.0	21.4	16.8	17.4	8.8	6.0	0.8
15	-	-	-	-	-	15.0	22.4	17.2	17.0	10.0	5.8	1.8
16	-	-	-	-	-	16.0	18.0	18.4	17.0	12.0	5.0	3.0
17	-	-	-	-	-	17.4	17.4	19.6	17.4	12.0	5.6	3.0
18	-	-	-	-	-	18.0	17.0	20.6	18.0	12.0	6.0	0.8
19	-	-	-	-	-	18.0	16.4	20.4	18.0	11.2	6.0	0.6
20	-	-	-	-	-	18.4	17.0	20.2	18.0	10.2	6.0	1.0
21	-	-	-	-	-	18.8	18.4	20.2	14.8	10.6	5.4	1.0
22	-	-	-	-	-	20.8	19.6	20.4	13.0	11.4	5.2	1.0
23	-	-	-	-	-	21.0	20.0	18.6	12.0	11.4	5.0	1.4
24	-	-	-	-	-	21.0	21.0	16.4	12.0	12.0	4.8	1.4
25	-	-	-	-	-	21.0	21.6	17.4	12.0	11.8	4.0	2.0
26	-	-	-	-	-	21.0	22.0	18.0	12.0	12.0	4.8	3.0
27	-	-	-	-	-	20.5	19.8	18.4	11.8	12.0	6.4	3.4
28	-	-	-	-	-	19.8	20.0	18.2	11.8	11.0	7.4	3.0
29	-	-	-	-	-	18.4	21.4	18.0	11.4	8.0	5.4	2.4
30	-	-	-	-	-	17.0	21.0	18.0	11.4	8.4	3.2	2.0
31	-	-	-	-	-	21.6	19.2		8.4			1.4
min дана	-	-	-	-	-	13.5 5	16.4 19	16.0 13	11.4 29	8.0 29	3.2 30	0.6 19
сред.	-	-	-	-	-	17.0	19.8	19.0	16.1	11.0	6.9	2.1
max дана	-	-	-	-	-	21.0 23	22.4 15	22.0 1	19.6 1	14.4 4	11.0 7	4.0 3
Годишњи мин. : -					Средње годишњи : -				Годишњи макс. : -			
Датум : -									Датум : -			

T-14

температуре воде







Станица : **Бела Паланка**                      Кота "0" (m н.Ј.м.) :        283.15  
 Река : **Нишава**                                Удаљеност од ушћа (km) : 67.5  
 Шифра : 47950                                      Површина слива (km<sup>2</sup>) : 3087

Станица : **Јасика**                                Кота "0" (m н.Ј.м.) :        138.56  
 Река : **Западна Морава**                      Удаљеност од ушћа (km) : 18.0  
 Шифра : 47195                                      Површина слива (km<sup>2</sup>) : 14721

ТЕМПЕРАТУРЕ ВОДЕ ЗА 2016. ГОДИНУ

ТЕМПЕРАТУРЕ ВОДЕ ЗА 2016. ГОДИНУ

ДАН	I	II	III	IV	V	VI	VII	VIII	IX	X	XI	XII								
1	-	-	-	-	10.0	17.0	20.0	21.2	19.0	12.8	8.0	6.2								
2	-	-	-	-	13.0	17.8	18.0	20.8	16.6	12.8	7.6	6.2								
3	-	-	-	-	12.4	16.8	19.2	19.0	14.6	14.0	6.6	5.6								
4	-	-	-	-	9.0	15.0	20.0	19.0	18.0	14.0	8.0	5.2								
5	-	-	-	-	9.0	15.4	20.0	18.6	18.0	13.8	7.2	5.4								
6	-	-	-	-	9.6	16.8	20.0	20.0	17.0	12.2	8.2	7.0								
7	-	-	-	-	10.4	16.2	21.0	21.0	17.0	11.6	10.8	6.0								
8	-	-	-	-	12.0	16.2	21.0	20.0	15.8	12.0	11.0	6.0								
9	-	-	-	-	12.2	16.0	20.4	18.8	15.2	10.4	10.0	6.0								
10	-	-	-	-	13.0	16.6	20.2	20.0	10.0	10.8	9.0	6.4								
11	-	-	-	-	13.0	14.8	20.6	20.0	13.0	11.0	9.0	5.6								
12	-	-	-	-	14.6	17.6	21.0	17.8	17.0	11.0	9.8	8.4								
13	-	-	-	-	13.0	16.4	22.0	14.0	17.4	9.6	8.2	6.6								
14	-	-	-	-	14.0	16.2	22.8	16.2	16.8	9.4	7.0	5.0								
15	-	-	-	-	13.0	15.6	21.4	17.8	15.2	10.2	6.8	6.2								
16	-	-	-	-	13.6	16.6	11.0	17.2	16.0	12.0	7.4	6.2								
17	-	-	-	-	11.0	18.0	17.2	19.4	14.4	12.0	8.2	6.4								
18	-	-	-	-	11.0	18.8	18.0	20.8	14.6	11.6	8.0	2.4								
19	-	-	-	-	11.2	20.0	17.0	18.0	17.4	11.0	8.0	1.2								
20	-	-	-	-	13.8	19.8	10.0	20.0	18.0	10.6	8.4	3.0								
21	-	-	-	-	11.8	19.8	11.4	20.0	14.4	10.2	8.0	5.2								
22	-	-	-	-	12.0	20.8	16.8	19.0	13.2	12.0	7.8	5.0								
23	-	-	-	-	12.6	21.3	11.0	18.0	13.8	12.0	8.2	5.0								
24	-	-	-	-	15.4	11.4	17.4	18.0	13.0	12.2	8.0	5.0								
25	-	-	-	-	10.0	16.4	21.0	18.2	12.0	13.0	7.6	5.8								
26	-	-	-	-	10.4	20.0	20.3	16.8	13.0	13.0	7.2	4.8								
27	-	-	-	-	11.0	20.8	20.3	16.2	12.8	13.0	7.0	6.2								
28	-	-	-	-	16.4	19.8	20.3	18.0	13.0	12.0	8.2	4.6								
29	-	-	-	-	16.0	18.0	18.8	17.8	12.6	9.6	7.0	4.4								
30	-	-	-	-	16.8	19.0	20.4	15.8	12.4	9.4	5.6	4.4								
31	-	-	-	-	17.2	21.0	21.0	15.0	8.6	8.6	2.2	2.2								
min дана	-	-	-	-	9.0	11.4	10.0	14.0	10.0	8.6	5.6	1.2	4	24	20	13	10	31	30	19
сред.	-	-	-	-	12.5	17.5	18.7	18.5	15.0	11.5	8.1	5.3								
max дана	-	-	-	-	17.2	21.3	22.8	21.2	19.0	14.0	11.0	8.4	31	23	14	1	1	3	8	12
Годишњи мин. :				-	Средње годишњи :				-	Годишњи макс. :				-						
Датум :				-	Датум :				-	Датум :				-						

ДАН	I	II	III	IV	V	VI	VII	VIII	IX	X	XI	XII												
1	3.4	4.0	8.0	9.0	12.5	19.5	23.7	25.5	22.3	15.5	10.9	5.0												
2	2.4	4.4	8.2	9.9	12.5	19.7	23.6	25.0	22.4	15.9	10.8	4.9												
3	2.0	4.3	8.4	10.5	12.3	19.9	23.7	24.7	22.4	16.3	10.7	4.0												
4	1.8	4.4	8.2	11.5	12.0	20.4	23.7	24.3	22.3	16.8	10.0	2.5												
5	1.4	4.5	8.1	12.5	11.6	20.6	23.8	24.1	22.2	16.2	9.0	2.3												
6	1.1	4.6	8.2	13.5	11.7	20.7	23.8	24.2	21.5	15.4	9.4	2.2												
7	1.0	4.9	8.3	13.8	11.8	20.4	23.8	23.6	21.0	14.5	9.8	2.1												
8	0.8	5.2	8.4	14.1	11.9	20.2	24.0	22.8	20.5	13.5	10.0	2.1												
9	1.8	5.3	8.6	14.4	12.8	19.6	24.3	22.4	20.2	13.0	10.2	2.3												
10	2.6	5.4	8.5	14.9	13.2	19.7	24.5	21.8	20.3	12.7	10.3	2.5												
11	3.2	5.8	8.4	14.0	13.7	19.8	25.0	21.4	20.4	12.3	9.9	2.7												
12	4.3	5.9	8.1	13.0	14.1	20.3	25.3	21.0	20.6	11.8	9.5	2.9												
13	4.5	6.3	8.0	13.2	14.2	20.5	25.2	19.5	20.7	11.4	9.0	2.7												
14	5.0	6.4	7.8	13.5	14.8	20.4	26.0	19.3	20.9	11.0	8.9	2.6												
15	5.1	6.6	8.0	13.4	15.0	20.3	25.0	19.4	20.8	11.2	7.3	2.5												
16	4.6	6.8	8.1	13.5	14.7	20.1	24.0	19.5	20.9	11.5	6.6	2.7												
17	3.0	7.4	7.9	13.9	14.2	20.2	23.0	21.5	21.0	11.4	6.8	2.5												
18	2.0	8.4	7.7	14.4	14.3	20.4	22.0	22.1	21.1	11.5	6.9	2.3												
19	1.5	8.8	7.8	15.0	14.5	20.5	21.7	22.5	21.0	11.6	7.1	2.1												
20	1.2	8.3	8.0	15.2	14.6	20.7	21.8	22.3	21.0	11.6	7.3	2.0												
21	1.1	8.0	8.1	15.1	14.7	20.8	21.9	22.4	20.0	11.4	7.5	1.9												
22	1.2	7.7	8.2	15.1	14.8	21.1	21.9	22.5	18.2	11.5	7.7	1.8												
23	1.0	7.9	8.5	15.0	14.8	22.7	22.2	22.7	17.5	11.4	7.6	1.7												
24	0.9	8.0	8.4	15.0	15.0	23.7	22.9	21.9	17.2	11.9	7.5	1.5												
25	0.8	8.0	8.0	14.6	15.5	24.1	23.5	21.0	17.0	12.4	7.4	1.6												
26	1.0	7.8	7.7	14.0	15.7	25.0	24.0	20.7	16.7	12.8	7.3	1.9												
27	1.4	7.9	7.6	13.0	16.0	25.5	24.5	20.8	16.3	12.9	7.2	2.2												
28	2.0	7.8	7.5	12.0	16.5	24.5	24.6	20.9	16.2	12.3	7.0	2.5												
29	3.0	7.9	7.4	12.2	17.0	23.5	24.8	21.0	15.9	11.9	6.7	2.8												
30	3.5	7.6	7.6	12.4	17.2	23.6	25.0	21.7	15.4	11.6	6.2	2.4												
31	3.7	8.0	8.0	18.1	18.1	25.2	22.0	22.0	11.1	11.1	1.9	1.9												
min дана	0.8	4.0	7.4	9.0	11.6	19.5	21.7	19.3	15.4	11.0	6.2	1.5	8	1	29	1	5	1	19	14	30	14	30	24
сред.	2.3	6.5	8.1	13.4	14.2	21.3	23.8	22.1	19.8	12.8	8.4	2.5												
max дана	5.1	8.8	8.6	15.2	18.1	25.5	26.0	25.5	22.4	16.8	10.9	5.0	15	19	9	20	31	27	14	1	2	4	1	1
Годишњи мин. :				0.8	Средње годишњи :				12.9	Годишњи макс. :				26.0										
Датум :				08.01.	Датум :				14.07.	Датум :				14.07.										

Т-17  
температуре воде







Станица : **Марковићево**                      Кота "0" (м н.Ј.м.) :        76.90  
 Река : **Брзава**                                Удаљеност од ушћа (km) : 18.0  
 Шифра : 42480                                Површина слива (km<sup>2</sup>) : 1111

Станица : **Ватин**                                Кота "0" (м н.Ј.м.) :        75.88  
 Река : **Моравица**                            Удаљеност од ушћа (km) : 16.0  
 Шифра : 42485                                Површина слива (km<sup>2</sup>) : 432

ТЕМПЕРАТУРЕ ВОДЕ ЗА 2016. ГОДИНУ

ТЕМПЕРАТУРЕ ВОДЕ ЗА 2016. ГОДИНУ

ДАН	I	II	III	IV	V	VI	VII	VIII	IX	X	XI	XII			
1	0.9	5.2	8.7	8.0	11.3	19.7	22.0	23.4	21.2	15.5	8.4	3.2			
2	0.3	6.2	8.6	10.0	12.1	19.1	22.4	22.7	21.1	15.8	8.5	3.4			
3	0.3	6.7	8.0	11.0	12.4	18.0	22.8	21.6	20.9	16.3	8.8	3.3			
4	0.3	6.4	8.3	12.0	12.7	17.9	21.9	21.8	20.6	15.5	8.0	2.9			
5	0.3	5.5	7.9	13.0	12.9	17.8	20.3	22.3	20.0	14.0	7.0	2.4			
6	0.3	4.8	8.0	13.0	13.6	18.2	19.8	22.6	19.2	12.5	8.3	2.6			
7	0.5	4.5	8.5	15.0	14.3	17.9	19.5	22.5	19.0	11.8	9.9	2.8			
8	0.7	4.6	9.0	15.0	15.0	17.8	19.4	21.8	19.6	11.4	10.2	2.6			
9	1.1	5.0	9.0	15.0	15.3	18.2	19.6	21.6	19.5	11.1	9.9	2.7			
10	2.1	5.0	8.9	15.0	15.2	18.5	19.9	21.8	20.0	10.6	9.0	3.0			
11	4.5	5.0	8.9	12.0	15.9	19.0	20.4	20.9	20.4	11.1	8.0	3.4			
12	6.7	5.0	8.9	11.0	16.1	19.2	21.3	19.4	20.6	11.1	8.0	3.9			
13	6.4	6.0	8.5	14.0	15.9	18.2	21.9	18.9	20.5	10.7	7.5	3.4			
14	6.0	6.0	8.0	14.5	15.6	17.9	22.3	18.8	20.4	10.4	6.1	2.1			
15	5.1	7.0	7.0	14.2	15.0	18.3	21.4	19.5	20.2	10.8	5.4	2.3			
16	4.1	7.0	7.0	14.5	14.0	18.7	20.1	20.4	20.2	11.2	5.6	2.3			
17	2.9	8.0	7.0	14.8	13.4	20.0	18.7	20.8	20.3	11.6	6.0	2.4			
18	1.6	8.0	7.0	15.7	12.8	20.7	18.7	20.7	20.3	10.9	6.4	2.4			
19	0.7	8.0	7.0	16.4	13.0	20.0	19.1	20.8	19.7	11.1	7.1	2.3			
20	0.3	8.0	8.0	15.3	14.2	19.1	19.6	21.2	18.5	10.9	7.8	2.0			
21	0.3	8.0	8.0	13.9	15.2	19.5	19.8	21.5	16.9	11.0	7.9	1.9			
22	0.3	8.0	9.0	13.2	16.6	20.4	20.4	20.9	15.6	11.4	7.6	1.9			
23	0.3	9.4	9.0	13.2	17.7	21.1	21.0	19.7	14.7	11.5	6.9	1.6			
24	0.3	9.2	8.0	13.6	18.0	21.6	21.9	19.9	14.5	11.7	6.1	1.4			
25	0.3	8.4	7.0	12.2	16.9	22.2	22.7	20.1	14.8	12.4	5.7	1.4			
26	0.5	7.4	8.0	11.1	16.6	22.4	22.8	20.4	14.7	12.8	5.8	2.0			
27	1.1	6.8	7.0	10.6	16.9	22.1	22.4	20.9	14.7	12.0	6.3	2.5			
28	1.3	7.1	7.0	11.0	17.5	21.0	22.7	21.1	14.7	11.4	6.3	2.7			
29	1.8	7.7	7.0	11.3	18.1	20.1	22.8	21.3	14.8	10.2	4.9	2.2			
30	3.2		8.0	11.4	18.7	20.7	23.1	21.4	15.2	9.4	3.9	1.3			
31	4.5		8.0		19.5		23.1	21.4		8.8		1.0			
min дана	0.2 19	4.1 7	7.0 15	8.0 1	11.1 1	17.4 5	18.4 18	18.1 14	14.0 24	8.2 31	3.5 30	0.8 31			
сред.	1.9	6.7	8.0	13.0	15.2	19.5	21.1	21.0	18.4	11.8	7.2	2.4			
max дана	7.1 12	9.7 23	9.4 1	17.1 19	20.2 31	22.8 25	23.8 31	24.2 1	21.9 2	16.9 3	10.4 8	4.3 12			
Годишњи мин. : 0.2				Средње годишњи : 12.2				Годишњи макс. : 24.2				Датум : 01.08.			

ДАН	I	II	III	IV	V	VI	VII	VIII	IX	X	XI	XII			
1	0.0	4.0	7.0	14.5	13.0	21.0	24.0	25.0	22.0	15.0	8.0	1.0			
2	0.0	5.0	6.5	15.0	12.0	20.0	24.5	25.0	21.0	15.0	7.0	1.0			
3	0.0	5.5	6.5	15.0	14.0	20.0	25.0	22.0	21.0	16.0	8.0	1.0			
4	0.0	4.0	7.0	14.0	14.0	19.5	25.0	23.0	20.0	16.0	7.0	0.0			
5	0.0	3.5	7.0	15.5	14.5	20.0	24.0	23.0	20.0	15.0	6.0	0.0			
6	0.0	3.5	7.5	17.0	15.2	20.0	24.0	24.0	20.0	13.0	7.0	0.0			
7	0.0	3.0	7.0	17.0	15.0	20.0	23.0	24.0	19.0	12.0	7.0	0.0			
8	0.0	4.0	8.0	19.0	17.0	20.0	21.0	23.0	20.0	12.0	9.0	0.0			
9	0.0	4.5	9.0	17.5	16.0	20.0	22.0	22.0	19.0	10.0	9.0	0.0			
10	0.0	4.5	10.0	15.0	17.0	22.0	23.0	23.0	20.0	10.0	8.0	0.0			
11	4.0	5.0	10.0	14.0	18.0	22.0	24.0	23.0	20.0	10.0	7.0	0.0			
12	7.0	5.5	8.5	12.0	18.0	20.0	24.0	20.0	20.0	10.0	7.0	1.0			
13	5.5	4.5	9.0	15.0	17.0	20.0	24.0	19.0	20.0	10.0	6.0	1.0			
14	4.5	4.5	9.5	17.0	18.0	21.0	23.0	19.0	20.0	9.0	6.0	0.0			
15	4.0	6.0	8.5	15.0	17.0	20.5	22.0	20.0	20.0	10.0	5.0	0.0			
16	3.5	10.0	8.0	14.5	17.0	21.0	21.0	21.0	20.0	10.0	5.0	0.0			
17	0.0	9.5	8.0	17.0	17.0	22.0	20.0	22.0	21.0	11.0	5.0	0.0			
18	0.0	10.0	8.0	18.0	15.0	23.0	18.0	22.0	20.0	11.0	5.0	0.0			
19	0.0	9.0	8.5	19.0	17.0	23.0	20.0	22.0	19.0	10.0	6.0	0.0			
20	0.0	6.5	8.0	17.0	16.0	23.0	20.0	22.0	20.0	9.0	7.0	0.0			
21	0.0	6.5	9.0	14.0	17.0	23.0	21.0	22.0	18.0	9.0	7.0	0.0			
22	0.0	6.0	9.0	14.0	18.0	22.0	22.0	23.0	16.0	10.0	7.0	0.0			
23	0.0	9.0	8.0	16.0	19.0	23.5	23.0	21.0	16.0	10.0	6.0	0.0			
24	0.0	7.0	7.0	17.0	19.0	24.0	24.0	20.0	14.0	11.0	6.0	0.0			
25	0.0	5.5	6.0	14.0	19.0	24.0	25.0	20.0	14.0	11.0	5.0	0.0			
26	0.0	6.0	7.0	10.0	17.0	24.0	25.0	20.0	14.0	12.0	4.0	0.0			
27	0.0	6.0	8.0	12.0	17.5	25.0	24.0	22.0	14.0	11.0	5.0	0.0			
28	1.0	5.5	7.0	13.0	20.0	24.0	23.0	22.0	14.0	11.0	5.0	0.0			
29	1.5	6.5	7.5	14.0	20.0	22.0	24.0	21.0	14.0	9.0	4.0	0.0			
30	2.0		12.0	13.0	20.0	22.0	25.0	22.0	15.0	9.0	4.0	0.0			
31	3.5		13.0		21.0		25.0	22.0		8.0		0.0			
min дана	0.0 1	3.0 7	6.0 25	10.0 26	12.0 2	19.5 4	18.0 18	19.0 13	14.0 24	8.0 31	4.0 26	0.0 4			
сред.	1.2	5.9	8.2	15.2	16.9	21.7	23.0	21.9	18.4	11.1	6.3	0.2			
max дана	7.0 12	10.0 16	13.0 31	19.0 8	21.0 31	25.0 27	25.0 3	25.0 1	22.0 1	16.0 3	9.0 8	1.0 1			
Годишњи мин. : 0.0				Средње годишњи : 12.5				Годишњи макс. : 25.0				Датум : 27.06.			

Т-21  
температуре воде





Станица : **Зајечар**

Кота "0" (m н.Ј.м.) : 124.41

Река : **Бели Тимок**

Удаљеност од ушћа (km) : 5.0

Шифра : 42929

Површина слива (km<sup>2</sup>) : 2150

## ТЕМПЕРАТУРЕ ВОДЕ ЗА 2016. ГОДИНУ

ДАН	I	II	III	IV	V	VI	VII	VIII	IX	X	XI	XII
1	4.0	5.4	8.5	9.5	12.1	17.0	21.4	21.0	18.4	11.8	9.6	5.4
2	3.6	6.4	9.0	10.2	12.2	17.5	21.0	20.8	18.5	11.4	9.2	5.4
3	2.8	7.0	8.8	10.3	11.9	18.0	21.0	19.8	18.0	11.6	9.8	5.6
4	2.3	7.8	8.6	11.2	12.0	18.2	20.8	19.6	17.8	13.6	9.2	5.0
5	1.8	8.0	8.2	11.3	11.7	18.4	20.5	19.2	17.6	12.6	8.4	4.2
6	1.9	7.2	8.4	11.6	11.9	18.3	20.5	20.0	17.4	12.8	7.8	3.8
7	2.1	6.5	8.2	12.0	11.6	18.0	20.3	19.4	17.8	12.6	8.4	4.4
8	2.2	5.8	8.0	12.4	11.2	18.0	19.5	20.0	17.4	12.8	10.2	3.8
9	2.3	5.3	7.9	13.0	11.7	18.3	18.8	20.2	17.6	11.8	10.4	4.0
10	2.1	5.2	8.2	13.6	11.9	18.0	19.4	19.6	18.0	11.2	9.6	4.4
11	2.5	6.4	7.8	13.6	12.5	18.2	19.8	19.6	18.4	10.8	8.8	4.6
12	3.0	7.0	7.8	13.3	13.6	18.4	20.2	19.2	17.8	11.2	8.8	4.8
13	4.2	7.3	8.0	13.4	13.9	18.3	20.8	18.5	17.0	11.0	7.8	4.9
14	4.1	7.2	8.2	12.8	13.7	18.1	20.8	16.4	16.4	10.8	8.0	3.9
15	5.2	7.6	7.7	13.3	14.0	17.9	20.6	16.2	16.0	10.0	7.2	3.4
16	4.8	8.0	7.8	13.0	14.2	17.7	20.6	17.2	15.8	10.4	6.4	3.6
17	5.4	8.4	7.5	13.6	13.8	17.7	19.4	17.6	15.6	11.0	6.8	3.5
18	5.0	9.0	7.9	13.3	14.0	18.0	17.6	18.0	15.4	10.6	7.0	4.0
19	2.0	9.0	8.2	13.8	13.6	18.3	18.8	19.0	16.4	10.4	7.2	3.6
20	2.1	8.8	8.4	14.2	13.2	18.4	17.6	19.2	16.6	10.2	7.4	3.8
21	1.8	8.4	8.8	14.0	13.4	18.5	18.8	19.8	16.4	10.4	7.6	3.0
22	1.6	8.6	8.7	12.0	13.6	18.7	18.6	19.8	15.6	10.8	7.8	2.6
23	1.5	8.4	8.8	11.6	13.7	19.6	18.2	20.0	15.4	11.6	7.8	2.6
24	1.0	8.6	8.8	12.0	14.0	19.8	18.5	19.2	14.0	10.8	8.0	2.4
25	1.0	8.5	8.6	12.4	14.2	20.2	19.0	18.8	12.8	11.6	7.8	3.0
26	1.0	8.0	8.2	11.9	14.1	20.4	20.8	19.0	14.0	12.0	7.6	3.4
27	2.0	8.2	8.5	11.5	14.8	20.8	21.4	18.8	13.4	11.8	7.4	4.8
28	3.8	8.2	8.4	12.2	14.8	20.4	21.2	18.4	12.8	11.6	7.6	5.4
29	4.0	8.4	8.6	12.0	15.4	20.5	20.0	17.8	12.0	11.4	7.8	4.4
30	4.8		8.8	11.9	16.2	21.5	20.2	17.6	11.8	11.4	6.0	3.8
31	5.2		8.9		16.5		21.2	18.0		9.8		3.2
min дана	1.0 24	5.2 10	7.5 17	9.5 1	11.2 8	17.0 1	17.6 18	16.2 15	11.8 30	9.8 31	6.0 30	2.4 24
сред.	2.9	7.5	8.3	12.4	13.4	18.7	19.9	19.0	16.1	11.3	8.1	4.0
max дана	5.4 17	9.0 18	9.0 2	14.2 20	16.8 23	21.5 30	21.4 1	21.0 1	18.5 2	13.6 4	10.4 9	5.6 3
Годишњи мин. : 1.0				Средње годишњи : 11.8				Годишњи макс. : 21.5				
Датум : 24.01.								Датум : 30.06.				